

A. Bivainio tyrinėjimų įmonė

**NEKILNOJAMOJO DAIKTO
KADASTRINIŲ MATAVIMŲ BYLA**

Tomas: 1

Nekilnojamojo turto objektas: **Inžinerinis statinys**

Registro Nr.: **90/96177 (Statiniai)**

Adresas: **Utenos r. sav. Utenos m. Joneliškio g.**

Lapų skaičius: **26**



SUDERINTA

Valstybės įmonė Registrų centras

Elektroniniu parašu pasirašė: Kristina Sveikackienė

Pareigos: Vyresnioji kadastro specialistė

Laiko žyma: 2022-12-22 12:48:45

Tomo Nr. 1
Registro 90/96177

BYLOS TOMO VIDAUS APYRAŠAS

Eil. Nr.	Dokumento pavadinimas	Dokumento		Lapų skaič.	Bylos lapų numeriai	Pastabos
		Nr.	Data			
1	Statinio planas "STATINIŲ IŠDĖSTYMO PLANAS"		2022-12-07	10	1-10	
2	KELIO / GATVĖS IR JO SUDĖTINIŲ DALIŲ KADASTRO DUOMENYS 1K FORMA		2022-12-07	4	11-14	
3	KELIO / GATVĖS IR JO SUDĖTINIŲ DALIŲ VERČIŲ NUSTATYMAS 2K FORMA		2022-12-07	2	15-16	
4	KELIO / GATVĖS VAŽIUOJAMOSIOS DALIES IR ŽEMĖS SANKASOS KADASTRO DUOMENYS 3K FORMA		2022-12-07	1	17	
5	KELIO / GATVĖS SANKRYŽŲ, TILTŲ, VIADUKŲ, ESTAKADŲ, PRALAIĐŲ, AUTOBUSŲ SUSTOJIMO IR POILSIO AIKŠTELIŲ, ŠVIESOFORŲ, KELIO ORO SĄLYGŲ STEBĖJIMO IR TRANSPORTO APSKAITOS ĮRENGINIŲ KADASTRO DUOMENYS 4K FORMA		2022-12-07	6	18-23	
6	KELIO / GATVĖS ATITVARŲ, TRIUKŠMO SIENUČIŲ, ŽELDYNŲ, PĖSČIŲJŲ IR DVIRAČIŲ TAKŲ, ELEKTROS APŠVIETIMO TINKLO KADASTRO DUOMENYS 5K FORMA		2022-12-07	2	24-25	

Vidaus apyrašo lapų 25

Įmonės vadovas Arvydas Bivainis

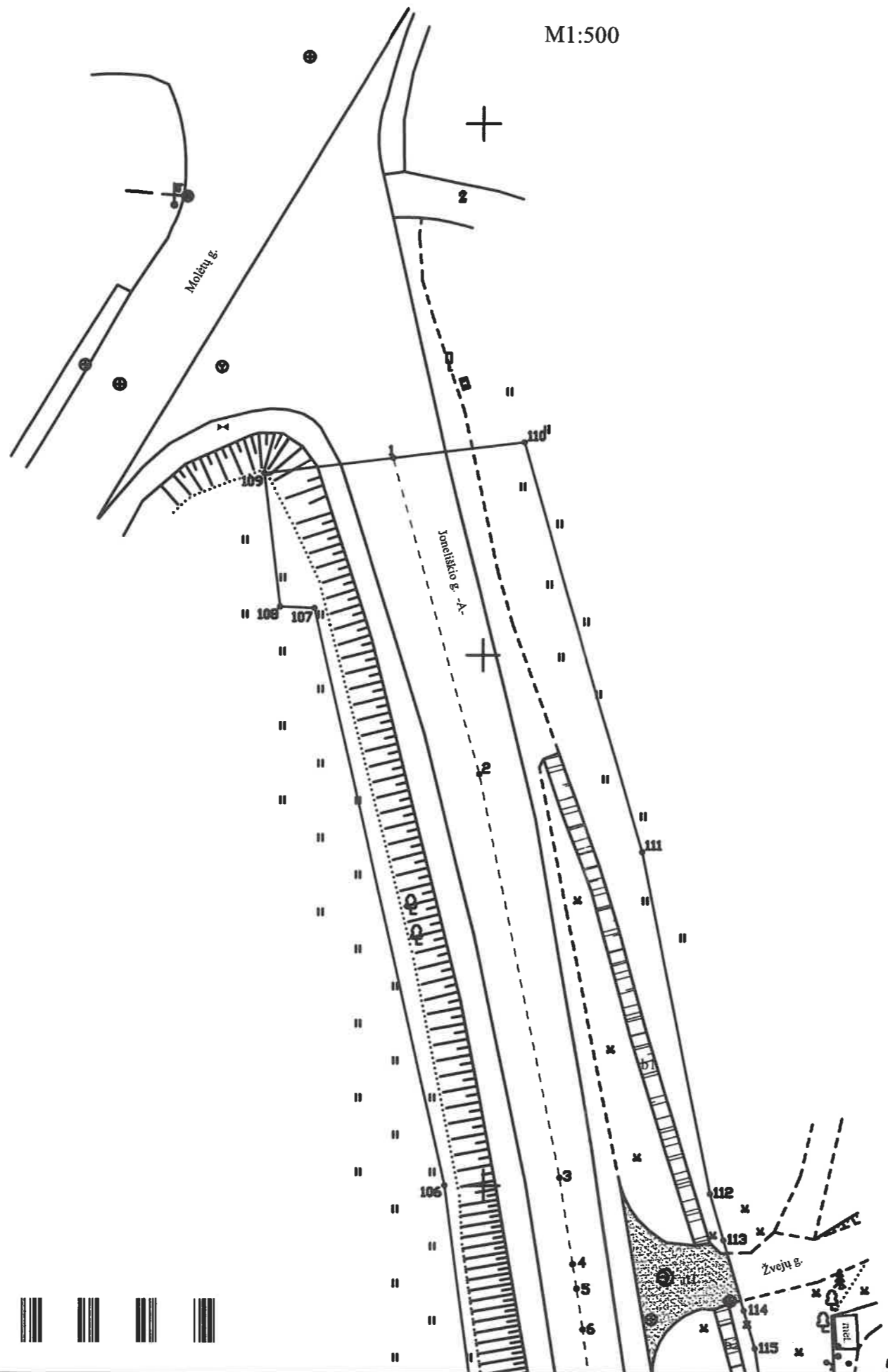


Išdėstymo schema

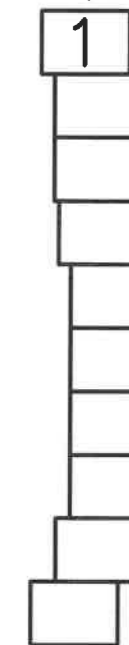


KELIO PLANAS

M1:500



Lapų išdėstymo schema



6151750
800300

Kadastro duomenims nustatyti naudota medžiaga			
Medžiagos pavadinimas		Medžiagos parengimo data	
UAB "APLINKOS INŽINERIJĄ" / Kelio planas/ M.Naprytė		2019-11-08	
Dangų planas/ Draugystės 8-oji g.1, Utenos mieste/ Topografinis planas-pilnas turinys/ AB "HISK"/ D.Vencus, P. Bubinas		2022-10-26	
Dangų planas/ Joneliškio g.24, Utenos mieste/ Topografinis planas-pilnas turinys/ AB "HISK"/ D.Vencus, P. Bubinas		2022-10-25	
Objekto pavadinimas	Joneliškio g.		
Objekto buvimo vieta/adresas	Utenos r. sav. Utenos m. Joneliškio g.		
Kadastro duomenų nustatymo data	2022-12-07		
A. Bivainio tyrinėjimų įmonė, kodas: 183815521 kontaktinis adresas (-ai): Utena, J. Basanavičiaus g. 49A, el. pašto adresas (-ai): bivainio.geodezija@gmail.com, tel.: + 370 698 058 54			
Matininko kvalifikacijos pažymėjimo Nr.	Pareigos	Vardas ir pavardė	Data
2M-M-440	Įmonės vadovas	ARVYDAS BIVAINIS	2022-12-07

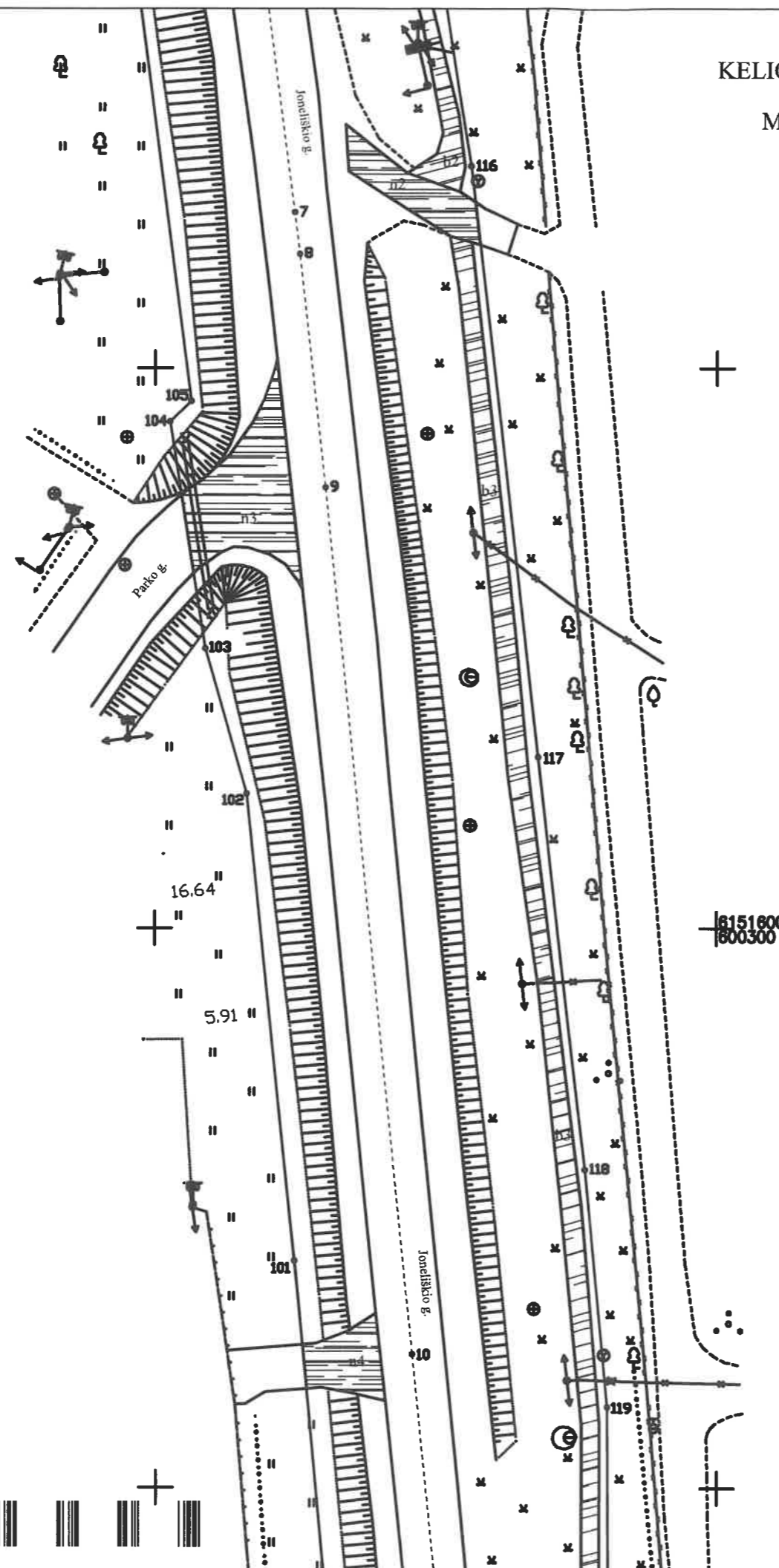
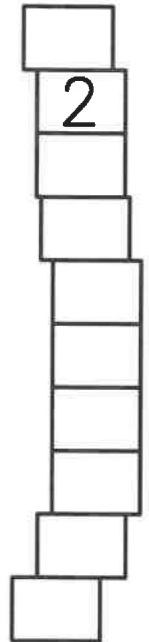


1148726713

KELIO PLANAS

M1:500

Lapų išdėstymo schema



Objekto pavadinimas	Joneliškio g.		
Objekto buvimo vieta/adresas	Utenos r. sav. Utenos m. Joneliškio g.		
Kadastro duomenų nustatymo data	2022-12-07		
A. Bivainio tyrinėjimų įmonė, kodas: 183815521 kontaktinis adresas (-ai): Utena, J. Basanavičiaus g. 49A, el. pašto adresas (-ai): bivainio.geodezija@gmail.com, tel.: + 370 698 058 54			
Matininko kvalifikacijos pažymėjimo Nr.	Pareigos	Vardas ir pavardė	Data
2M-M-440	Įmonės vadovas	ARVYDAS BIVAINIS	2022-12-07

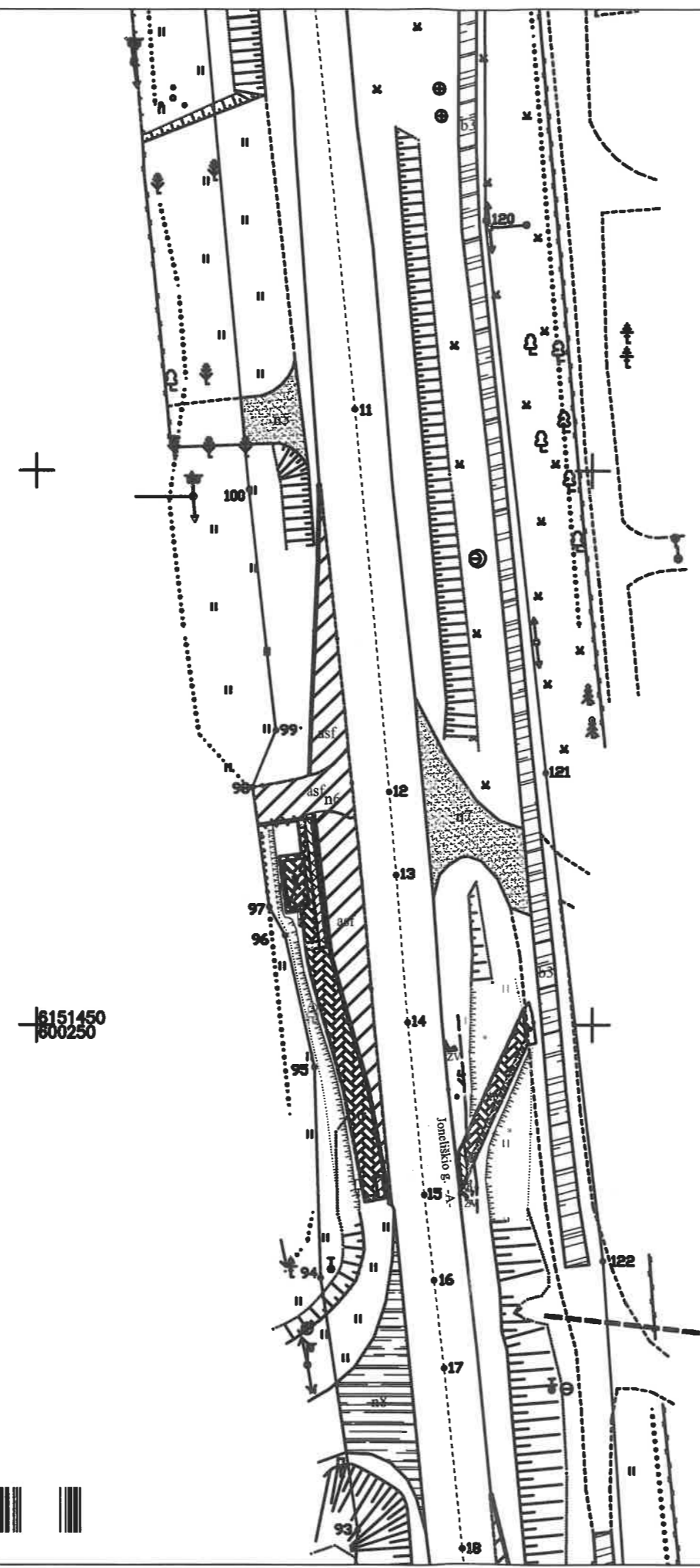


1148726713

KELIO PLANAS

M1:500

Lapų išdėstymo schema



6151450
800250

Objekto pavadinimas	Joneliškio g.
Objekto buvimo vieta/adresas	Utenos r. sav. Utenos m. Joneliškio g.
Kadastro duomenų nustatymo data	2022-12-07

A. Bivainio tyrinėjimų įmonė, kodas: 183815521 kontaktinis adresas (-ai): Utena, J. Basanavičiaus g. 49A, el. pašto adresas (-ai): bivainio.geodezija@gmail.com, tel.: + 370 698 058 54

Matavinko kvalifikacijos pažymėjimo Nr.	Pareigos	Vardas ir pavardė	Data
2M-M-440	Įmonės vadovas	ARVYDAS BIVAINIS	2022-12-07

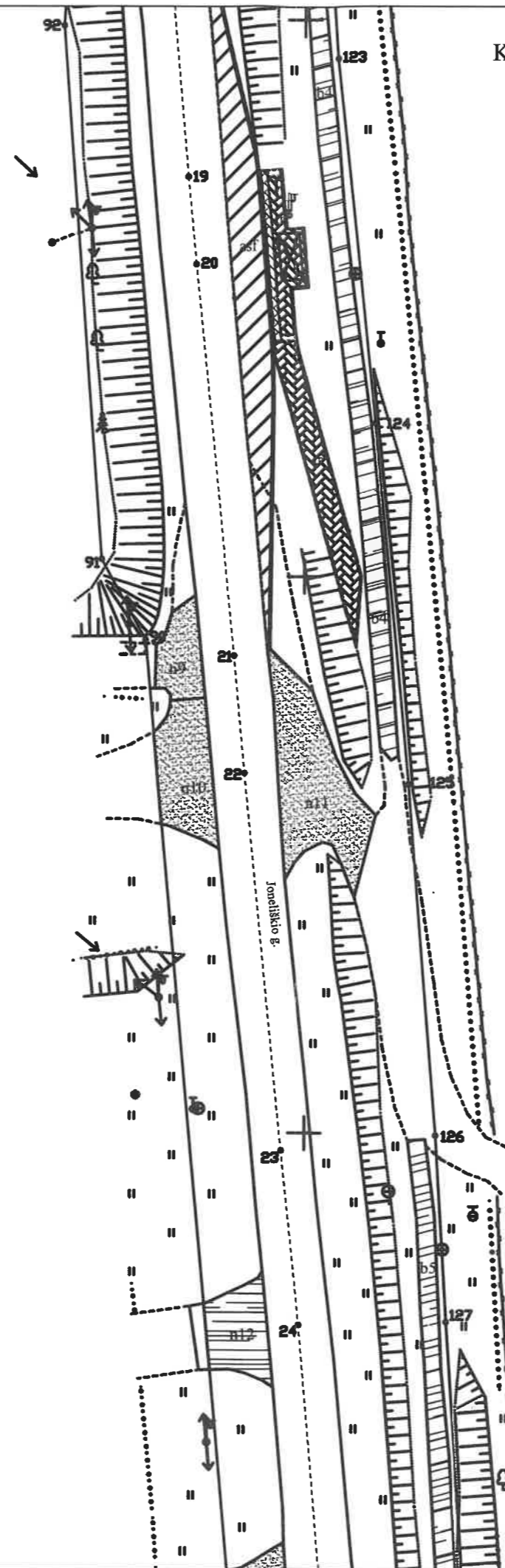
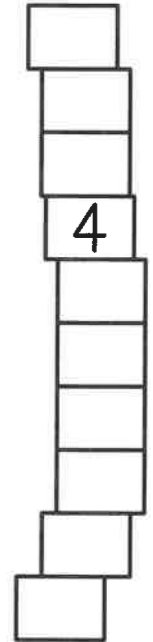


1148726713

KELIO PLANAS

M1:500

Lapų išdėstymo schema



~~151350~~
~~100350~~

Objekto pavadinimas	Joneliškio g.		
Objekto buvimo vieta/adresas	Utenos r. sav. Utenos m. Joneliškio g.		
Kadastro duomenų nustatymo data	2022-12-07		
A. Bivainio tyrinėjimų įmonė, kodas: 183815521 kontaktinis adresas (-ai): Utena, J. Basanavičiaus g. 49A, el. pašto adresas (-ai): bivainio.geodezija@gmail.com, tel.: + 370 698 058 54			
Matavinko kvalifikacijos pažymėjimo Nr.	Pareigos	Vardas ir pavardė	Data
2M-M-440	Įmonės vadovas	ARVYDAS BIVAINIS	2022-12-07

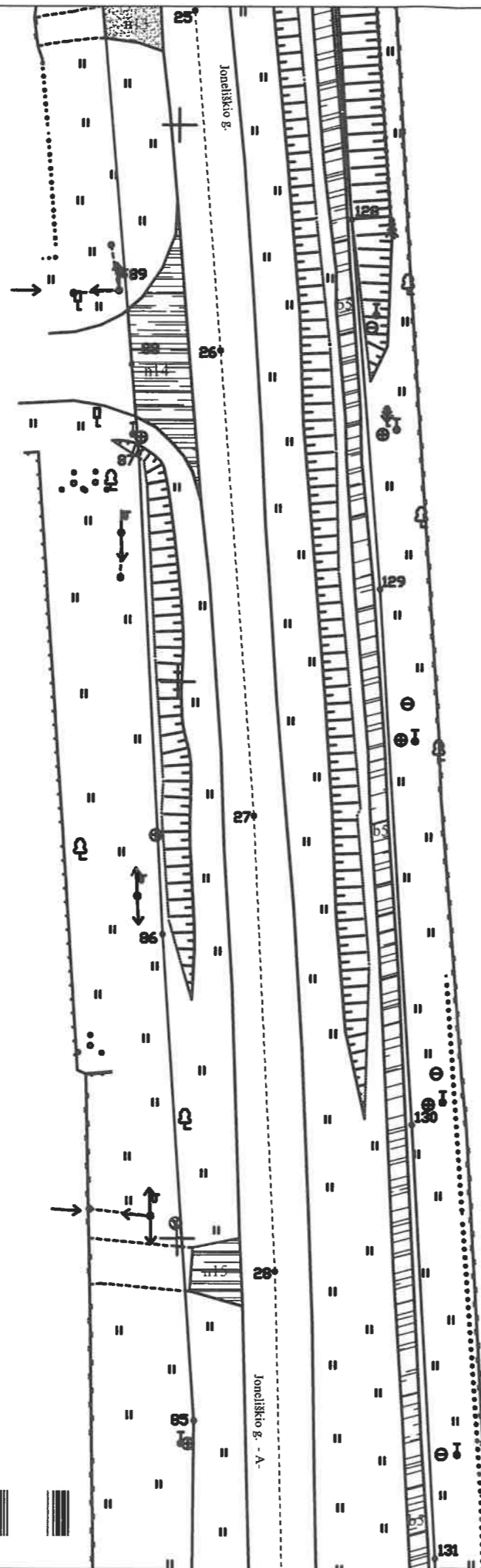
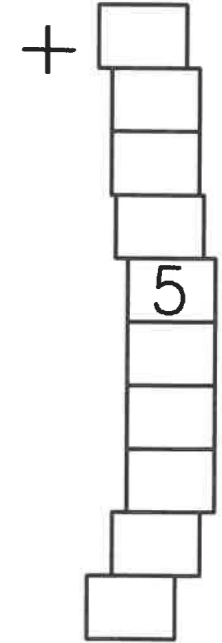


1148726713

KELIO PLANAS

M1:500

Lapų išdėstymo schema



6151200
600350

Objekto pavadinimas	Joneliškio g.		
Objekto buvimo vieta/adresas	Utenos r. sav. Utenos m. Joneliškio g.		
Kadastro duomenų nustatymo data	2022-12-07		
A. Bivainio tyrinėjimų įmonė, kodas: 183815521 kontaktinis adresas (-ai): Utena, J. Basanavičiaus g. 49A, el. pašto adresas (-ai): bivainio.geodezija@gmail.com, tel.: + 370 698 058 54			
Matavimo kvalifikacijos pažymėjimo Nr.	Pareigos	Vardas ir pavardė	Data
2M-M-440	Įmonės vadovas	ARVYDAS BIVAINIS	2022-12-07

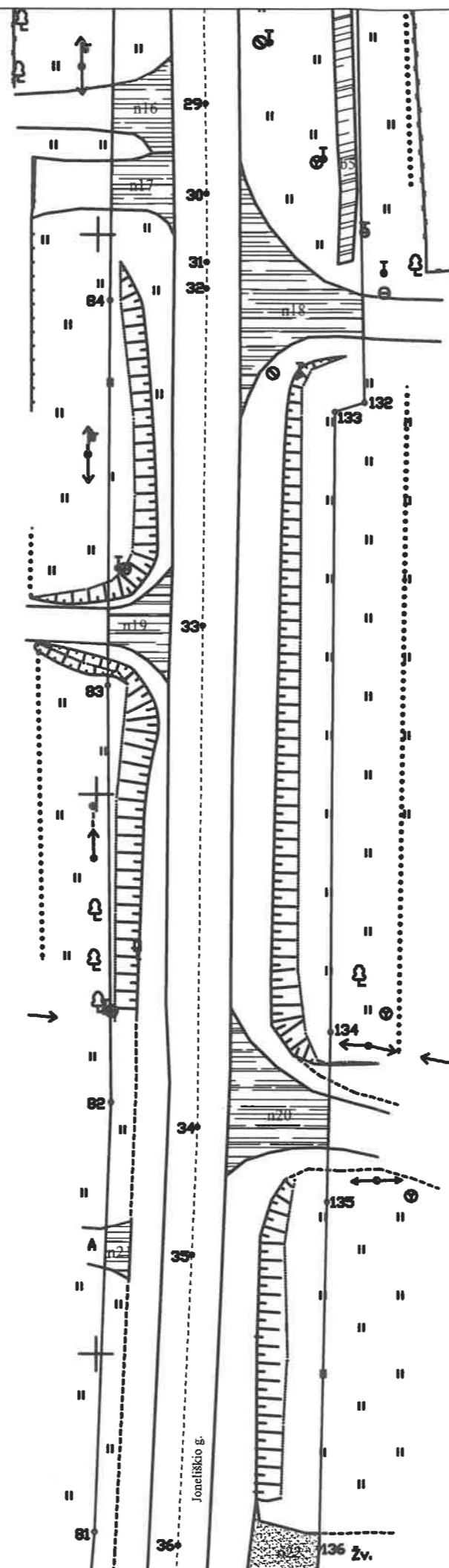
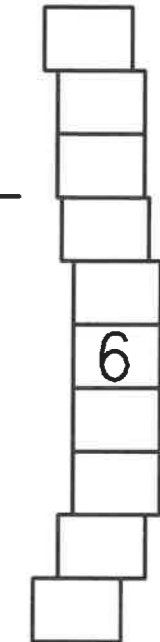


1148726713

KELIO PLANAS

M1:500

Lapų išdėstymo schema



6151050
600250



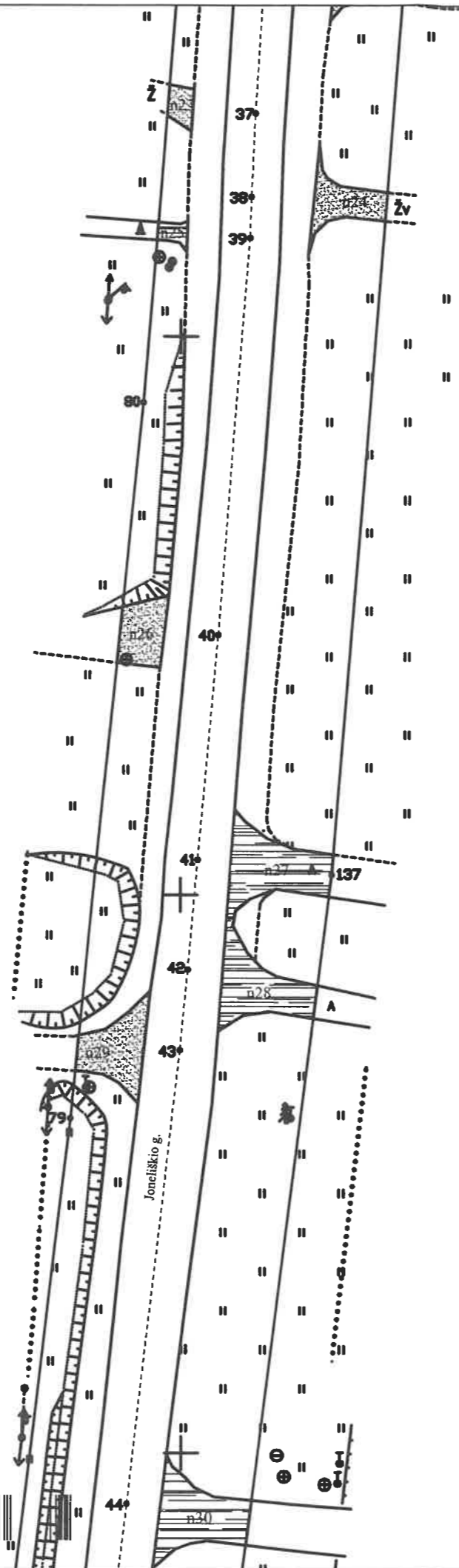
1148726713

Objekto pavadinimas	Joneliškio g.		
Objekto buvimo vieta/adresas	Utenos r. sav. Utenos m. Joneliškio g.		
Kadastro duomenų nustatymo data	2022-12-07		
A. Bivainio tyrinėjimų įmonė, kodas: 183815521 kontaktinis adresas (-ai): Utena, J. Basanavičiaus g. 49A, el. pašto adresas (-ai): bivainio.geodezija@gmail.com, tel.: + 370 698 058 54			
Matavinko kvalifikacijos pažymėjimo Nr.	Pareigos	Vardas ir pavardė	Data
2M-M-440	Įmonės vadovas	ARVYDAS BIVAINIS	2022-12-07

KELIO PLANAS

M1:500

Lapų išdėstymo schema



6150950
600350



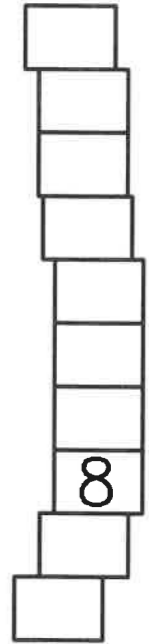
1148726713

Objekto pavadinimas	Joneliškio g.		
Objekto buvimo vieta/adresas	Utenos r. sav. Utenos m. Joneliškio g.		
Kadastro duomenų nustatymo data	2022-12-07		
A. Bivainio tyrinėjimų įmonė, kodas: 183815521 kontaktinis adresas (-ai): Utena, J. Basanavičiaus g. 49A, el. pašto adresas (-ai): bivainio.geodezija@gmail.com, tel.: + 370 698 058 54			
Matavimo kvalifikacijos pažymėjimo Nr.	Pareigos	Vardas ir pavardė	Data
2M-M-440	Įmonės vadovas	ARVYDAS BIVAINIS	2022-12-07

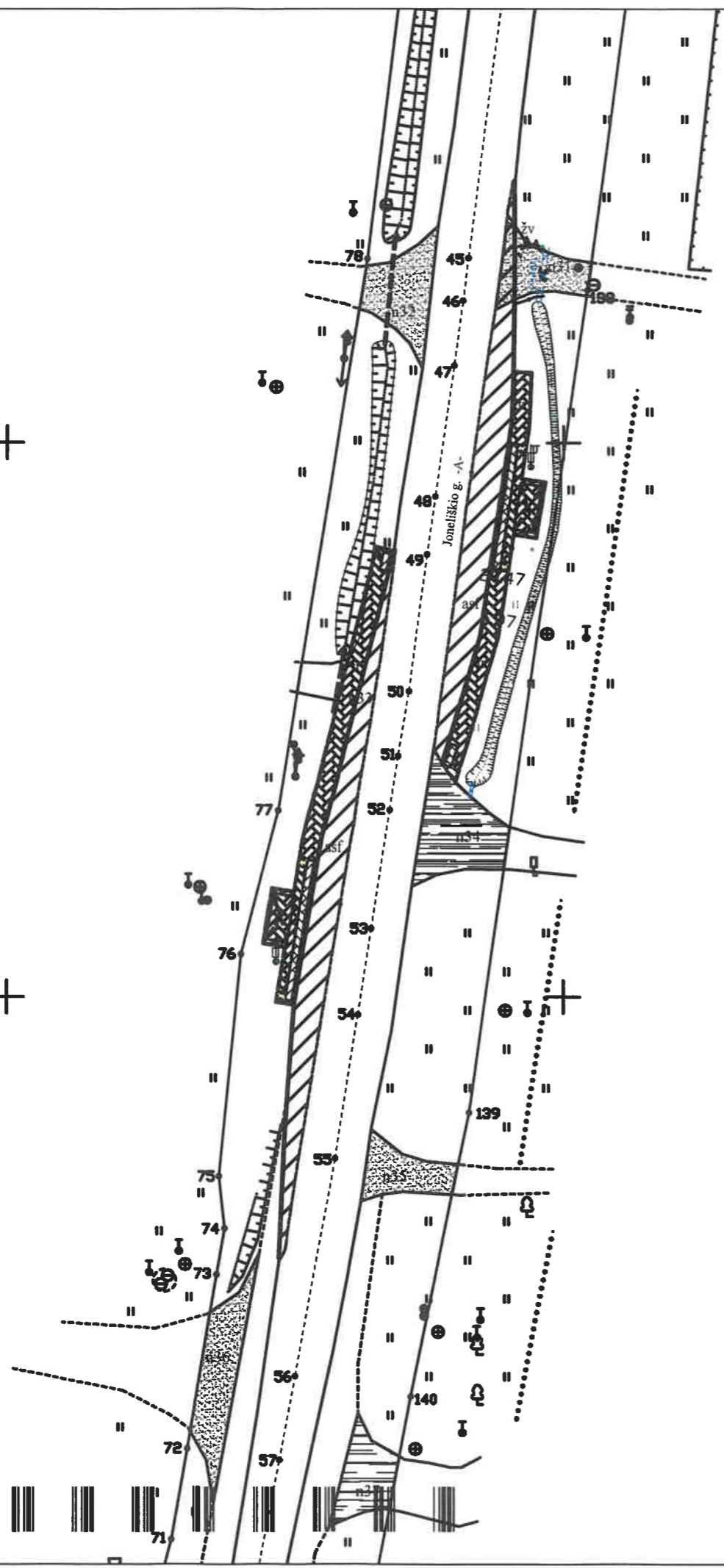
KELIO PLANAS

M1:500

Lapų išdėstymo schema



6150800
600350

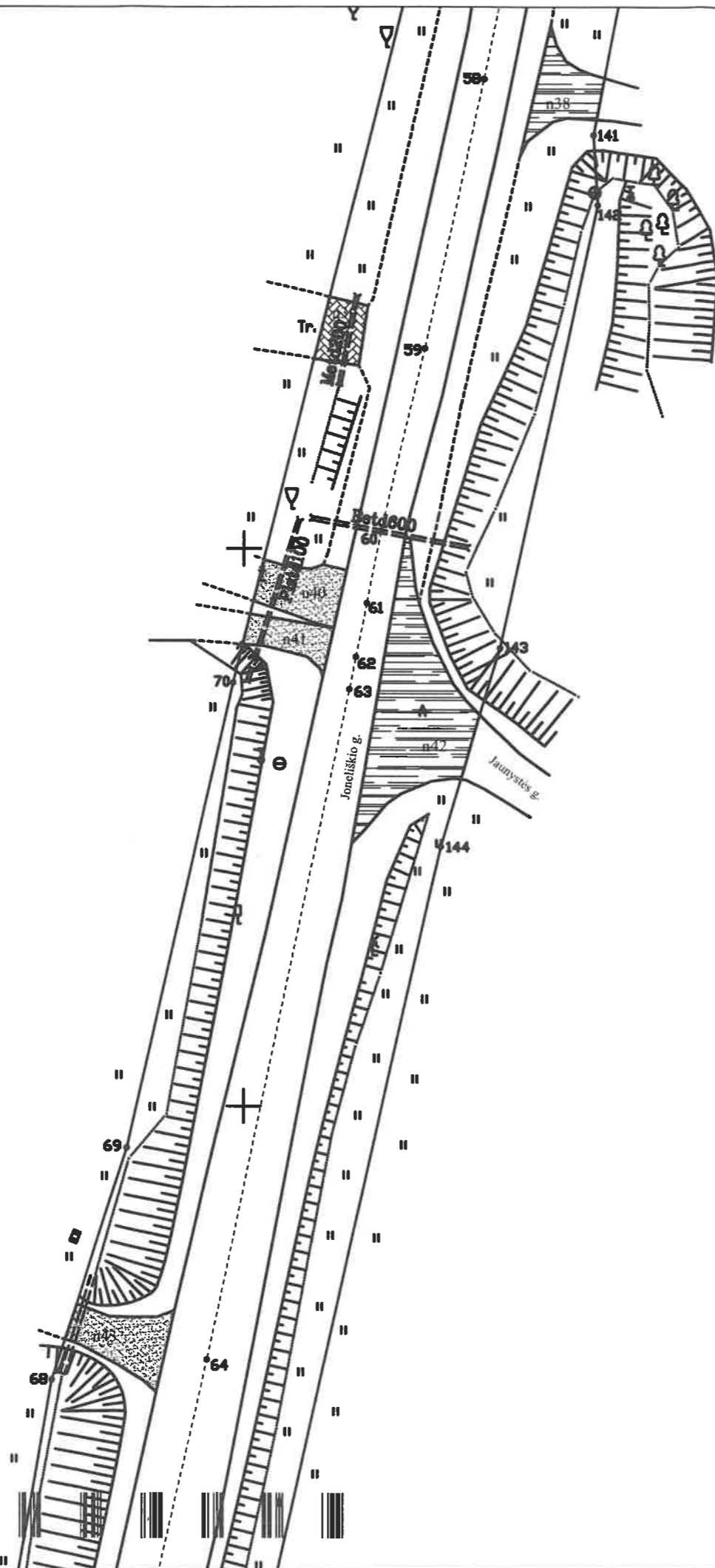
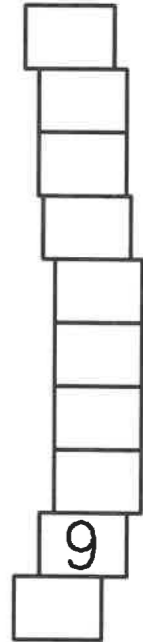


Objekto pavadinimas	Joneliškio g.		
Objekto buvimo vieta/adresas	Utenos r. sav. Utenos m. Joneliškio g.		
Kadastro duomenų nustatymo data	2022-12-07		
A. Bivainio tyrinėjimų įmonė, kodas: 183815521 kontaktinis adresas (-ai): Utena, J. Basanavičiaus g. 49A, el. pašto adresas (-ai): bivainio.geodezija@gmail.com, tel.: + 370 698 058 54			
Matavimo kvalifikacijos pažymėjimo Nr.	Pareigos	Vardas ir pavardė	Data
2M-M-440	Įmonės vadovas	ARVYDAS BIVAINIS	2022-12-07

KELIO PLANAS

M1:500

Lapų išdėstymo schema



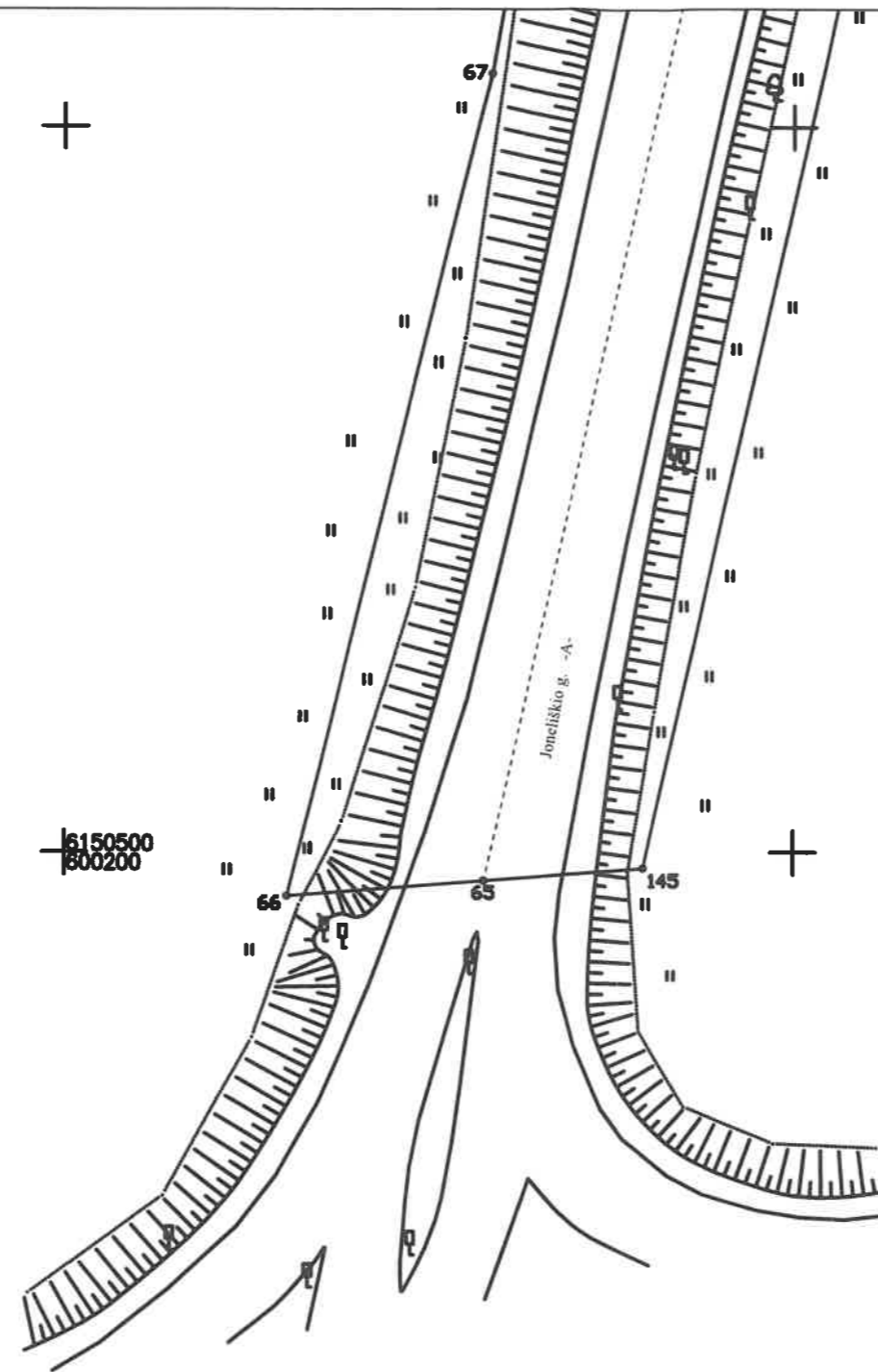
1148726713

Objekto pavadinimas	Joneliškio g.		
Objekto buvimo vieta/adresas	Utenos r. sav. Utenos m. Joneliškio g.		
Kadastro duomenų nustatymo data	2022-12-07		
A. Bivainio tyrinėjimų įmonė, kodas: 183815521 kontaktinis adresas (-ai): Utena, J. Basanavičiaus g. 49A, el. pašto adresas (-ai): bivainio.geodezija@gmail.com, tel.: + 370 698 058 54			
Matininko kvalifikacijos pažymėjimo Nr.	Pareigos	Vardas ir pavardė	Data
2M-M-440	Įmonės vadovas	ARVYDAS BIVAINIS	2022-12-07

KELIO PLANAS

M1:500

Lapų išdėstymo schema



Objekto pavadinimas	Joneliškio g.		
Objekto buvimo vieta/adresas	Utenos r. sav. Utenos m. Joneliškio g.		
Kadastro duomenų nustatymo data	2022-12-07		
A. Bivainio tyrinėjimų įmonė, kodas: 183815521 kontaktinis adresas (-ai): Utena, J. Basanavičiaus g. 49A, el. pašto adresas (-ai): bivainio.geodezija@gmail.com, tel.: + 370 698 058 54			
Matavinko kvalifikacijos pažymėjimo Nr.	Pareigos	Vardas ir pavardė	Data
2M-M-440	Įmonės vadovas	ARVYDAS BIVAINIS	2022-12-07



1148726713

KOORDINAČIŲ ŽINIARAŠTIS

Pavadinimas Joneliškio g.
 Objekto buvimo vieta Utenos r. sav. Utenos m. Joneliškio g.
 Unikalus numeris 8294-0111-8015

Kelio ruožas 0,000-1,282

Koordinacijų sistema: LKS-94

Kelio riba			Kelio riba			Kelio riba			Kelio ašis			
Taško Nr.	X	Y	Taško Nr.	X	Y	Taško Nr.	X	Y	Taško Nr.	Atskaitos taško km	X	Y
66	6150497,01	600215,15	101	6151570,32	600262,35	136	6150982,71	600319,84	1	0,000	6151768,56	600241,51
67	6150553,71	600229,23	102	6151612,05	600258,13	137	6150901,79	600313,42	2	0,031	6151738,74	600249,67
68	6150575,43	600232,94	103	6151624,99	600254,42	138	6150813,78	600302,15	3	0,070	6151700,77	600257,23
69	6150596,27	600239,59	104	6151645,27	600251,29	139	6150739,54	600291,54	4	0,078	6151692,58	600258,44
70	6150638,00	600249,05	105	6151647,09	600253,16	140	6150713,91	600286,26	5	0,080	6151690,26	600258,79
	6150700,99	600264,72	106	6151700,02	600246,36	141	6150687,16	600281,08	6	0,084	6151686,38	600259,37
72	6150709,22	600266,13	107	6151754,41	600234,13	142	6150680,87	600281,48	7	0,107	6151663,96	600262,30
73	6150724,93	600268,82	108	6151754,54	600230,92	143	6150641,11	600272,83	8	0,111	6151660,23	600262,75
74	6150729,10	600269,54	109	6151767,12	600229,43	144	6150623,28	600267,63	9	0,132	6151639,38	600265,11
75	6150733,80	600269,04	110	6151770,04	600253,86	145	6150498,94	600239,75	10	0,209	6151561,98	600272,95
76	6150753,86	600271,03	111	6151731,44	600264,93				11	0,266	6151505,52	600278,55
77	6150766,81	600274,37	112	6151699,22	600271,24				12	0,301	6151471,02	600281,63
78	6150816,60	600282,35	113	6151694,85	600272,51				13	0,308	6151463,53	600282,28
79	6150879,99	600290,16	114	6151688,20	600274,45				14	0,322	6151450,23	600283,33
80	6150944,10	600296,72	115	6151684,64	600275,49				15	0,337	6151434,69	600284,80
81	6150984,10	600299,89	116	6151668,08	600278,04				16	0,345	6151426,97	600285,66
82	6151022,51	600301,37	117	6151615,30	600284,06				17	0,353	6151419,03	600286,55
83	6151059,73	600301,03	118	6151578,39	600288,19				18	0,369	6151402,68	600288,15
84	6151094,12	600301,12	119	6151557,17	600290,18				19	0,386	6151385,80	600289,59
85	6151133,63	600301,50	120	6151522,65	600290,30				20	0,394	6151377,96	600290,29
86	6151177,31	600298,68	121	6151472,74	600295,82				21	0,429	6151342,86	600293,75
	6151220,51	600296,45	122	6151428,67	600300,89				22	0,440	6151332,31	600294,69
88	6151228,51	600295,79	123	6151396,49	600303,00				23	0,474	6151298,45	600297,95
89	6151236,51	600295,13	124	6151363,74	600306,43				24	0,490	6151282,77	600299,52
90	6151344,29	600285,87	125	6151331,35	600309,39				25	0,512	6151260,20	600301,37
91	6151351,54	600281,93	126	6151299,82	600311,79				26	0,543	6151229,72	600303,73
92	6151399,42	600278,45	127	6151283,08	600312,69				27	0,585	6151187,96	600306,89
93	6151404,36	600278,77	128	6151241,55	600315,30				28	0,626	6151147,05	600308,81
94	6151427,17	600275,52	129	6151208,34	600317,95				29	0,661	6151111,64	600309,58
95	6151446,19	600275,01	130	6151160,24	600320,93				30	0,669	6151103,60	600309,69
96	6151458,08	600272,34	131	6151121,22	600323,02				31	0,675	6151097,49	600309,73
97	6151460,63	600270,94	132	6151085,02	600323,78				32	0,678	6151095,13	600309,73
98	6151471,44	600269,38	133	6151084,18	600321,13				33	0,708	6151065,05	600309,47
99	6151476,59	600271,53	134	6151028,80	600320,85				34	0,753	6151020,30	600309,07
100	6151498,31	600269,04	135	6151013,64	600320,54				35	0,764	6151008,88	600308,59



Kelio ašis			
Taško Nr.	Atskaitos taško km	X	Y
36	0,790	6150982,95	600307,39
37	0,803	6150969,91	600306,58
38	0,811	6150962,44	600306,24
39	0,814	6150958,77	600306,12
40	0,850	6150923,25	600303,36
41	0,870	6150903,14	600301,55
42	0,880	6150893,31	600300,69
43	0,887	6150886,10	600299,98
44	0,928	6150845,50	600295,20
45	0,957	6150816,60	600291,47
46	0,961	6150812,77	600291,01
47	0,967	6150806,94	600290,25
48	0,979	6150795,11	600288,55
49	0,984	6150789,89	600287,79
50	0,997	6150777,55	600286,18
51	1,003	6150771,70	600285,19
52	1,007	6150766,85	600284,42
53	1,018	6150756,16	600282,73
54	1,026	6150748,40	600281,54
55	1,039	6150735,43	600279,47
56	1,059	6150715,76	600275,86
57	1,067	6150708,19	600274,43
58	1,083	6150692,11	600271,34
59	1,108	6150667,96	600266,17
60	1,125	6150651,59	600262,30
61	1,131	6150645,11	600261,02
62	1,136	6150640,28	600260,07
63	1,139	6150637,38	600259,50
64	1,201	6150577,23	600246,71
65	1,282	6150498,08	600228,75



ELEKTRONINIO DOKUMENTO METADUOMENYS

I. Dokumento pavadinimas (antraštė) Statinių išdėstymo planas

II. Dokumento sudarytojas (-ai)

Arvydas Bivainis, Utena, Aukštaičių g. 11-15

III. Dokumento registracijos data ir numeris 2022-12-19 22:06:17, Nr. 1148726713

IV. Pasirašymas

Parašo paskirtis: pasirašymas

Parašą sukūrusio asmens vardas, pavardė ir pareigos Arvydas Bivainis, Įmonės vadovas, A. Bivainio tyrinėjimų įmonė

Sertifikatas išduotas: Arvydas Bivainis

Parašo sukūrimo data ir laikas: 2022-12-19 22:06:17

Parašo formatas: XAdES-BASELINE-T

Laiko žymoje nurodytas laikas: 2022-12-19 22:06:30

Informacija apie sertifikavimo paslaugų teikėją: RCSC IssuingCA

Sertifikato galiojimo laikas 2021-11-29 13:30:14 – 2023-11-29 13:30:14

Parašo paskirtis: suderinimas

Parašą sukūrusio asmens vardas, pavardė ir pareigos Stefanija Bielskienė, Kadastro ekspertė, Valstybės įmonė Registrų centras

Sertifikatas išduotas: Stefanija Bielskienė

Parašo sukūrimo data ir laikas: 2022-12-22 09:36:14

Parašo formatas: XAdES-BASELINE-T

Laiko žymoje nurodytas laikas: 2022-12-22 09:36:43

Informacija apie sertifikavimo paslaugų teikėją: RCSC IssuingCA

Sertifikato galiojimo laikas 2021-11-08 14:56:38 – 2023-11-08 14:56:38

V. Pagrindinio dokumento priedų skaičius – 2

VI. Pagrindinio dokumento pridedamų dokumentų skaičius – 0

VII. Pridedami dokumentai: nėra priedų

VIII. Dokumento specifikacijos identifikavimo žymuo ADOC-V1.0

IX. Programinės įrangos, kuria naudojantis sudarytas elektroninis dokumentas, pavadinimas RC-DSS

X. Elektroninio dokumento grupė BeDOC

XI. Informacija apie elektroninio (-ių) parašo (-ų) tikrinimą (tikrinimo data)

Visi dokumente esantys elektroniniai parašai galioja (2022-12-22 21:51:51)

XII. Papildomi metaduomenys

Nuorašą suformavo A.Bivainis, 2022-12-22 21:51:51 RC-DSS

ELEKTRONINIO DOKUMENTO METADUOMENYS

I. Dokumento pavadinimas (antraštė) Koordinacijų žiniaraštis

II. Dokumento sudarytojas (-ai)

Arvydas Bivainis, Utena, Aukštaičių g. 11-15

III. Dokumento registracijos data ir numeris 2022-12-19 22:06:19, Nr. 1148726766

IV. Pasirašymas

Parašo paskirtis: pasirašymas

Parašą sukūrusio asmens vardas, pavardė ir pareigos Arvydas Bivainis, Įmonės vadovas, A. Bivainio tyrinėjimų įmonė

Sertifikatas išduotas: Arvydas Bivainis

Parašo sukūrimo data ir laikas: 2022-12-19 22:06:19

Parašo formatas: XAdES-BASELINE-T

Laiko žymoje nurodytas laikas: 2022-12-19 22:06:30

Informacija apie sertifikavimo paslaugų teikėją: RCSC IssuingCA

Sertifikato galiojimo laikas 2021-11-29 13:30:14 – 2023-11-29 13:30:14

Parašo paskirtis: suderinimas

Parašą sukūrusio asmens vardas, pavardė ir pareigos Stefanija Bielskienė, Kadastro ekspertė, Valstybės įmonė Registrų centras

Sertifikatas išduotas: Stefanija Bielskienė

Parašo sukūrimo data ir laikas: 2022-12-22 09:36:14

Parašo formatas: XAdES-BASELINE-T

Laiko žymoje nurodytas laikas: 2022-12-22 09:36:40

Informacija apie sertifikavimo paslaugų teikėją: RCSC IssuingCA

Sertifikato galiojimo laikas 2021-11-08 14:56:38 – 2023-11-08 14:56:38

V. Pagrindinio dokumento priedų skaičius – 0

VI. Pagrindinio dokumento pridedamų dokumentų skaičius – 0

VII. Pridedami dokumentai: nėra priedų

VIII. Dokumento specifikacijos identifikavimo žymuo ADOC-V1.0

IX. Programinės įrangos, kuria naudojantis sudarytas elektroninis dokumentas, pavadinimas RC-DSS

X. Elektroninio dokumento grupė BeDOC

XI. Informacija apie elektroninio (-ių) parašo (-ų) tikrinimą (tikrinimo data)

Visi dokumente esantys elektroniniai parašai galioja (2022-12-22 21:51:53)

XII. Papildomi metaduomenys

Nuorašą suformavo A.Bivainis, 2022-12-22 21:51:53 RC-DSS



* 1 1 4 8 7 2 6 7 6 6 *

A. Bivainio tyrinėjimų įmonė, kodas: 183815521

Matininkas(-ė) ARVYDAS BIVAINIS, kvalifikacijos pažymėjimo Nr. 2M-M-440, kontaktinis adresas (-ai): Utena, J. Basanavičiaus g. 49A, el. pašto adresas (-ai): bivainio.geodezija@gmail.com, tel.: + 370 698 058 54

KELIO / GATVĖS IR JO SUDĖTINIŲ DALIŲ KADASTRO DUOMENYS

Adresas	Utenos r. sav. Utenos m. Joneliškio g.		
Paskirtis	Kelių (gatvių)		
Pavadinimas	Joneliškio g.		
Žymėjimas plane	1-54		
Kadastro duomenų nustatymo data	2022-12-07	Unikalus numeris	8294-0111-8015
Statybos būklė			

Kelias, kelio sudėtinės dalys	Mato vienetas	Kiekis
1	2	3
Autobusų sustojimo aikštelė	vnt.	4
Gatvė	km	1,282
Įvažiavimas, nuovaža	vnt.	36
Įvažiavimas, nuovaža	kv. m	1317,12
Kelio sankryža	vnt.	7
Kelio sankryža	kv. m	583
Pėsčiųjų (dviračių) takas	kv. m	1284,76
Pralaida	vnt.	8
Pralaida	m	81

Įmonės vadovas

ARVYDAS BIVAINIS



* 1 1 4 8 7 2 6 5 8 2 *

ELEKTRONINIO DOKUMENTO METADUOMENYS

I. Dokumento pavadinimas (antraštė) Kelio ir jo sudėtinių dalių kadastro duomenys

II. Dokumento sudarytojas (-ai)

Arvydas Bivainis, Utena, Aukštaičių g. 11-15

III. Dokumento registracijos data ir numeris 2022-12-19 22:06:17, Nr. 1148726582

IV. Pasirašymas

Parašo paskirtis: pasirašymas

Parašą sukūrusio asmens vardas, pavardė ir pareigos Arvydas Bivainis, Įmonės vadovas, A. Bivainio tyrinėjimų įmonė

Sertifikatas išduotas: Arvydas Bivainis

Parašo sukūrimo data ir laikas: 2022-12-19 22:06:17

Parašo formatas: XAdES-BASELINE-T

Laiko žymoje nurodytas laikas: 2022-12-19 22:06:27

Informacija apie sertifikavimo paslaugų teikėją: RCSC IssuingCA

Sertifikato galiojimo laikas 2021-11-29 13:30:14 – 2023-11-29 13:30:14

Parašo paskirtis: suderinimas

Parašą sukūrusio asmens vardas, pavardė ir pareigos Kristina Sveikackienė, Vyresnioji kadastro specialistė, Valstybės įmonė Registrų centras

Sertifikatas išduotas: Kristina Sveikackienė

Parašo sukūrimo data ir laikas: 2022-12-22 12:48:44

Parašo formatas: XAdES-BASELINE-T

Laiko žymoje nurodytas laikas: 2022-12-22 12:48:56

Informacija apie sertifikavimo paslaugų teikėją: RCSC IssuingCA

Sertifikato galiojimo laikas 2021-11-09 12:56:25 – 2023-11-09 12:56:25

V. Pagrindinio dokumento priedų skaičius – 0

VI. Pagrindinio dokumento pridedamų dokumentų skaičius – 0

VII. Pridedami dokumentai: nėra priedų

VIII. Dokumento specifikacijos identifikavimo žymuo ADOC-V1.0

IX. Programinės įrangos, kuria naudojantis sudarytas elektroninis dokumentas, pavadinimas
RC-DSS

X. Elektroninio dokumento grupė BeDOC

XI. Informacija apie elektroninio (-ių) parašo (-ų) tikrinimą (tikrinimo data)

Visi dokumente esantys elektroniniai parašai galioja (2022-12-22 21:51:52)

XII. Papildomi metaduomenys

Nuorašą suformavo A.Bivainis, 2022-12-22 21:51:52 RC-DSS



* 1 1 4 8 7 2 6 5 8 2 *

A. Bivainio tyrinėjimų įmonė, kodas: 183815521

Matininkas(-ė) ARVYDAS BIVAINIS, kvalifikacijos pažymėjimo Nr. 2M-M-440, kontaktinis adresas (-ai): Utena, J. Basanavičiaus g. 49A, el. pašto adresas (-ai): bivainio.geodezija@gmail.com, tel.: + 370 698 058 54

KELIO / GATVĖS IR JO SUDĖTINIŲ DALIŲ KADASTRO DUOMENYS

Adresas Utenos r. sav. Utenos m. Joneliškio g.
 Paskirtis Kelių (gatvių)
 Pavadinimas Joneliškio g.
 Žymėjimas plane 1-54
 Kadastro duomenų nustatymo data 2022-12-07
 Statybos būklė Unikalus numeris 8294-0111-8015

Statybos pradžios metai:	1956	Kelio Nr.:	
Statybos pabaigos metai:	1956	Kelio ruožas:	0,000-1,282
Rekonstravimo pradžios metai:		Ilgis: km	1,282
Rekonstravimo pabaigos metai:		Gatvės kategorija:	D
Kap. remonto pradžios metai:	2020	Statinio kategorija:	Neypatingasis
Kap. remonto pabaigos metai:	2022	Baigtumo procentas: %	100
Papr. remonto pradžios metai:			
Papr. remonto pabaigos metai:			

Kelias, kelio sudėtinės dalys	Mato vienetas	Kiekis
1	2	3
Joneliškio gatvė 1-65	km	1,282
Šaligatvis b1	kv. m	74
Šaligatvis b2	kv. m	40
Šaligatvis b3	kv. m	383
Šaligatvis b4	kv. m	124
Šaligatvis b5	kv. m	324
Sankryža su Žvejų g. n1	vnt.	1
Sankryža su Žvejų g. n1	kv. m	72
Nuovaža n2	vnt.	1
Nuovaža n2	kv. m	43
Sankryža su Parko g. n3	vnt.	1
Sankryža su Parko g. n3	kv. m	100
Nuovaža n4	vnt.	1
Nuovaža n4	kv. m	37
Nuovaža n5	vnt.	1
Nuovaža n5	kv. m	29
Nuovaža n6	vnt.	1
Nuovaža n6	kv. m	34,12



* 1 1 4 8 7 2 6 5 7 7 *

1	2	3
Nuovaža n7	vnt.	1
Nuovaža n7	kv. m	76
Sankryža su Šviesos g. n8	vnt.	1
Sankryža su Šviesos g. n8	kv. m	82
Nuovaža n9	vnt.	1
Nuovaža n9	kv. m	29
Nuovaža n10	vnt.	1
Nuovaža n10	kv. m	56
Nuovaža n11	vnt.	1
Nuovaža n11	kv. m	102
Nuovaža n12	vnt.	1
Nuovaža n12	kv. m	42
Nuovaža n13	vnt.	1
Nuovaža n13	kv. m	23
Sankryža su Šilinės g. n14	vnt.	1
Sankryža su Šilinės g. n14	kv. m	79
Nuovaža n15	vnt.	1
Nuovaža n15	kv. m	22
Nuovaža n16	vnt.	1
Nuovaža n16	kv. m	32
Nuovaža n17	vnt.	1
Nuovaža n17	kv. m	28
Nuovaža n18	vnt.	1
Nuovaža n18	kv. m	96
Nuovaža n19	vnt.	1
Nuovaža n19	kv. m	31
Sankryža su Pilies g. n20	vnt.	1
Sankryža su Pilies g. n20	kv. m	72
Nuovaža n21	vnt.	1
Nuovaža n21	kv. m	9
Nuovaža n22	vnt.	1
Nuovaža n22	kv. m	30
Nuovaža n23	vnt.	1
Nuovaža n23	kv. m	7
Nuovaža n24	vnt.	1
Nuovaža n24	kv. m	21
Nuovaža n25	vnt.	1
Nuovaža n25	kv. m	5
Nuovaža n26	vnt.	1
Nuovaža n26	kv. m	23



* 1 1 4 8 7 2 6 5 7 7 *

1	2	3
Nuovaža n27	vnt.	1
Nuovaža n27	kv. m	45
Nuovaža n28	vnt.	1
Nuovaža n28	kv. m	40
Nuovaža n29	vnt.	1
Nuovaža n29	kv. m	33
Nuovaža n30	vnt.	1
Nuovaža n30	kv. m	42
Nuovaža n31	vnt.	1
Nuovaža n31	kv. m	34
Nuovaža n32	vnt.	1
Nuovaža n32	kv. m	44
Nuovaža n33	vnt.	1
Nuovaža n33	kv. m	31
Nuovaža n34	vnt.	1
Nuovaža n34	kv. m	58
Nuovaža n35	vnt.	1
Nuovaža n35	kv. m	30
Sankryža su Lanko g. n36	vnt.	1
Sankryža su Lanko g. n36	kv. m	51
Nuovaža n37	vnt.	1
Nuovaža n37	kv. m	33
Nuovaža n38	vnt.	1
Nuovaža n38	kv. m	34
Nuovaža n39	vnt.	1
Nuovaža n39	kv. m	21
Nuovaža n40	vnt.	1
Nuovaža n40	kv. m	34
Nuovaža n41	vnt.	1
Nuovaža n41	kv. m	23
Kelio sankryža su Jaunystēs g. n42	vnt.	1
Kelio sankryža su Jaunystēs g. n42	kv. m	127
Nuovaža n43	vnt.	1
Nuovaža n43	kv. m	40
Pralaida (d500) 9	m	15,1
Pralaida (d500) 9	vnt.	1
Pralaida (d200) 45	m	5
Pralaida (d200) 45	vnt.	1
Pralaida (d200) 46	m	9,7
Pralaida (d200) 46	vnt.	1



1	2	3
Pralaida (d200) 50	m	5,8
Pralaida (d200) 50	vnt.	1
Pralaida (d200) 59	m	7,7
Pralaida (d200) 59	vnt.	1
Pralaida (d600) 60	m	13,8
Pralaida (d600) 60	vnt.	1
Pralaida (d100) 61	m	14,8
Pralaida (d100) 61	vnt.	1
Pralaida (d400) 64	m	9,1
Pralaida (d400) 64	vnt.	1
Autobusų stotelė 13	vnt.	1
Autobusų stotelė 20	vnt.	1
Autobusų stotelė 48	vnt.	1
Autobusų stotelė 53	vnt.	1
Šaligatvis 12-15	kv. m	73,37
Šaligatvis 14-15	kv. m	24,84
Šaligatvis 19-21	kv. m	95,13
Šaligatvis 47-51	kv. m	69,09
Šaligatvis 49-54	kv. m	77,33

Įmonės vadovas

ARVYDAS BIVAINIS



* 1 1 4 8 7 2 6 5 7 7 *

ELEKTRONINIO DOKUMENTO METADUOMENYS

I. Dokumento pavadinimas (antraštė) Kelio ir jo sudėtinių dalių kadastro duomenys

II. Dokumento sudarytojas (-ai)

Arvydas Bivainis, Utena, Aukštaičių g. 11-15

III. Dokumento registracijos data ir numeris 2022-12-19 22:06:17, Nr. 1148726577

IV. Pasirašymas

Parašo paskirtis: pasirašymas

Parašą sukūrusio asmens vardas, pavardė ir pareigos Arvydas Bivainis, Įmonės vadovas, A. Bivainio tyrinėjimų įmonė

Sertifikatas išduotas: Arvydas Bivainis

Parašo sukūrimo data ir laikas: 2022-12-19 22:06:17

Parašo formatas: XAdES-BASELINE-T

Laiko žymoje nurodytas laikas: 2022-12-19 22:06:36

Informacija apie sertifikavimo paslaugų teikėją: RCSC IssuingCA

Sertifikato galiojimo laikas 2021-11-29 13:30:14 – 2023-11-29 13:30:14

Parašo paskirtis: suderinimas

Parašą sukūrusio asmens vardas, pavardė ir pareigos Kristina Sveikackienė, Vyresnioji kadastro specialistė, Valstybės įmonė Registru centras

Sertifikatas išduotas: Kristina Sveikackienė

Parašo sukūrimo data ir laikas: 2022-12-22 12:48:44

Parašo formatas: XAdES-BASELINE-T

Laiko žymoje nurodytas laikas: 2022-12-22 12:48:53

Informacija apie sertifikavimo paslaugų teikėją: RCSC IssuingCA

Sertifikato galiojimo laikas 2021-11-09 12:56:25 – 2023-11-09 12:56:25

V. Pagrindinio dokumento priedų skaičius – 0

VI. Pagrindinio dokumento pridedamų dokumentų skaičius – 0

VII. Pridedami dokumentai: nėra priedų

VIII. Dokumento specifikacijos identifikavimo žymuo ADOC-V1.0

IX. Programinės įrangos, kuria naudojantis sudarytas elektroninis dokumentas, pavadinimas
RC-DSS

X. Elektroninio dokumento grupė BeDOC

XI. Informacija apie elektroninio (-ių) parašo (-ų) tikrinimą (tikrinimo data)

Visi dokumente esantys elektroniniai parašai galioja (2022-12-22 21:51:52)

XII. Papildomi metaduomenys

Nuorašą suformavo A.Bivainis, 2022-12-22 21:51:52 RC-DSS



* 1 1 4 8 7 2 6 5 7 7 *

A. Bivainio tyrinėjimų įmonė, kodas: 183815521

Matininkas(-ė) ARVYDAS BIVAINIS, kvalifikacijos pažymėjimo Nr. 2M-M-440, kontaktinis adresas (-ai): Utena, J. Basanavičiaus g. 49A, el. pašto adresas (-ai): bivainio.geodezija@gmail.com, tel.: + 370 698 058 54

KELIO / GATVĖS IR JO SUDĖTINIŲ DALIŲ VERČIŲ NUSTATYMAS

Pavadinimas Joneliškio g.

Kelio reikšmė

Kelio numeris

Kadastro duomenų nustatymo data 2022-12-07

Vertės nustatymo data 2022-12-07

Kelio sudėtinės dalies pavadinimas	Atskaitos taškai	Kasmetinis vertės mažinimo koeficientas	Matavimo vienetas	Kiekis	Įkainojimo pagrindas	Vidutinė vieneto statybos vertė po indeksavimo, Eur	Atkūrimo kaštai (statybinė vertė), Eur	Nusidėėjimas %	Atkuriamoji vertė, Eur	Vietovės pataisos koeficientas	Vidutinė rinkos vertė, Eur
1	2	3	4	5	6	7	8	9	10	11	12
Joneliškio gatvė 1-65	1-65	5	km	1,282	NTK 2022-3.2.5	592524	760000	75	190000	1	190000
Šaligatvis b1	2-4	4	kv. m	74	NTK 2022-3.2.11	52,27	3870	75	967	1	967
Šaligatvis b2	6-7	4	kv. m	40	NTK 2022-3.2.11	52,27	2090	75	523	1	523
Šaligatvis b3	8-16	4	kv. m	383	NTK 2022-3.2.11	52,27	20000	75	5000	1	5000




* 1 1 4 8 7 2 6 5 7 8 *

1	2	3	4	5	6	7	8	9	10	11	12
Šaligatvis b4	18-22	4	kv. m	124	NTK 2022-3.2.11	52,27	6480	75	1620	1	1620
Šaligatvis b5	23-31	4	kv. m	324	NTK 2022-3.2.11	52,27	16900	75	4230	1	4230
Šaligatvis 12-15	12-15	5	kv. m	73,37	NTK 2022-3.2.12	46,9	3440	0	3440	1	3440
Šaligatvis 14-15	14-15	5	kv. m	24,84	NTK 2022-3.2.12	46,9	1160	0	1160	1	1160
Šaligatvis 19-21	19-21	5	kv. m	95,13	NTK 2022-3.2.12	46,9	4460	0	4460	1	4460
Šaligatvis 47-51	47-51	5	kv. m	69,09	NTK 2022-3.2.12	46,9	3240	0	3240	1	3240
Šaligatvis 49-54	49-54	5	kv. m	77,33	NTK 2022-3.2.12	46,9	3630	0	3630	1	3630
Viso							825000		218000		218000

Įmonės vadovas

ARVYDAS BIVAINIS



* 1 1 4 8 7 2 6 5 7 8 *

ELEKTRONINIO DOKUMENTO METADUOMENYS

I. Dokumento pavadinimas (antraštė) Kelio ir jo sudėtinių dalių įkainojimas (perkainojimas)

II. Dokumento sudarytojas (-ai)

Arvydas Bivainis, Utena, Aukštaičių g. 11-15

III. Dokumento registracijos data ir numeris 2022-12-19 22:06:17, Nr. 1148726578

IV. Pasirašymas

Parašo paskirtis: pasirašymas

Parašą sukūrusio asmens vardas, pavardė ir pareigos Arvydas Bivainis, Įmonės vadovas, A. Bivainio tyrinėjimų įmonė

Sertifikatas išduotas: Arvydas Bivainis

Parašo sukūrimo data ir laikas: 2022-12-19 22:06:17

Parašo formatas: XAdES-BASELINE-T

Laiko žymoje nurodytas laikas: 2022-12-19 22:06:35

Informacija apie sertifikavimo paslaugų teikėją: RCSC IssuingCA

Sertifikato galiojimo laikas 2021-11-29 13:30:14 – 2023-11-29 13:30:14

Parašo paskirtis: suderinimas

Parašą sukūrusio asmens vardas, pavardė ir pareigos Kristina Sveikackienė, Vyresnioji kadastro specialistė, Valstybės įmonė Registrų centras

Sertifikatas išduotas: Kristina Sveikackienė

Parašo sukūrimo data ir laikas: 2022-12-22 12:48:44

Parašo formatas: XAdES-BASELINE-T

Laiko žymoje nurodytas laikas: 2022-12-22 12:48:54

Informacija apie sertifikavimo paslaugų teikėją: RCSC IssuingCA

Sertifikato galiojimo laikas 2021-11-09 12:56:25 – 2023-11-09 12:56:25

V. Pagrindinio dokumento priedų skaičius – 0

VI. Pagrindinio dokumento pridedamų dokumentų skaičius – 0

VII. Pridedami dokumentai: nėra priedų

VIII. Dokumento specifikacijos identifikavimo žymuo ADOC-V1.0

IX. Programinės įrangos, kuria naudojantis sudarytas elektroninis dokumentas, pavadinimas
RC-DSS

X. Elektroninio dokumento grupė BeDOC

XI. Informacija apie elektroninio (-ių) parašo (-ų) tikrinimą (tikrinimo data)

Visi dokumente esantys elektroniniai parašai galioja (2022-12-22 21:51:53)

XII. Papildomi metaduomenys

Nuorašą suformavo A.Bivainis, 2022-12-22 21:51:53 RC-DSS



* 1 1 4 8 7 2 6 5 7 8 *

A. Bivainio tyrinėjimų įmonė, kodas: 183815521

Matininkas(-ė) ARVYDAS BIVAINIS, kvalifikacijos pažymėjimo Nr. 2M-M-440, kontaktinis adresas (-ai): Utena, J. Basanavičiaus g. 49A, el. pašto adresas (-ai): bivainio.geodezija@gmail.com, tel.: + 370 698 058 54

KELIO / GATVĖS VAŽIUOJAMOSIOS DALIES IR ŽEMĖS SANKASOS KADASTRO DUOMENYS

Pavadinimas Joneliškio g.

Kelio reikšmė

Kelio numeris

Kadastro duomenų nustatymo data 2022-12-07

Kelio sudėtinės dalies pavadinimas	Ruožo su vienodais kelio dangos ir sankasos pločiais ir tipais pradžia		Ruožo su vienodais kelio dangos ir sankasos pločiais ir tipais pabaiga		Ruožo ilgis, km.	Eismo juostų skaičius	Kelio plotis, m	Kelio sankasos plotis, m	Kelio sankasos tipas	Kelio dangos plotis, m	Kelio dangos rūšis	Metal								
	atskaitos duomenys ašyje		koordinatės									Statybos	Rekonstravimo	Pradžios/Pabaigos						
	taško Nr.	km	X	Y											atskaitos duomenys ašyje	koordinatės				
																	taško Nr.	km	X	Y
1	2	3	4	5	6	7	8	9	10	11	12	13	14	15	16	17	18	19	20	
Joneliškio gatvė 1-65	1	0,000	6151768,56	600241,51	65	1,282	6150498,08	600228,75	1,282	Dvi	20	17	Pylimas	6	Asfaltbetonis	1956				

Įmonės vadovas

ARVYDAS BIVAINIS



* 1 1 4 8 7 2 6 5 7 9 *

Lapas 1 iš 1

ELEKTRONINIO DOKUMENTO METADUOMENYS

I. Dokumento pavadinimas (antraštė) Kelio važiuojamosios dalies ir žemės sankasos kadastro duomenys

II. Dokumento sudarytojas (-ai)

Arvydas Bivainis, Utena, Aukštaičių g. 11-15

III. Dokumento registracijos data ir numeris 2022-12-19 22:06:17, Nr. 1148726579

IV. Pasirašymas

Parašo paskirtis: pasirašymas

Parašą sukūrusio asmens vardas, pavardė ir pareigos Arvydas Bivainis, Įmonės vadovas, A. Bivainio tyrinėjimų įmonė

Sertifikatas išduotas: Arvydas Bivainis

Parašo sukūrimo data ir laikas: 2022-12-19 22:06:17

Parašo formatas: XAdES-BASELINE-T

Laiko žymoje nurodytas laikas: 2022-12-19 22:06:32

Informacija apie sertifikavimo paslaugų teikėją: RCSC IssuingCA

Sertifikato galiojimo laikas 2021-11-29 13:30:14 – 2023-11-29 13:30:14

Parašo paskirtis: suderinimas

Parašą sukūrusio asmens vardas, pavardė ir pareigos Kristina Sveikackienė, Vyresnioji kadastro specialistė, Valstybės įmonė Registrų centras

Sertifikatas išduotas: Kristina Sveikackienė

Parašo sukūrimo data ir laikas: 2022-12-22 12:48:44

Parašo formatas: XAdES-BASELINE-T

Laiko žymoje nurodytas laikas: 2022-12-22 12:48:59

Informacija apie sertifikavimo paslaugų teikėją: RCSC IssuingCA

Sertifikato galiojimo laikas 2021-11-09 12:56:25 – 2023-11-09 12:56:25

V. Pagrindinio dokumento priedų skaičius – 0

VI. Pagrindinio dokumento pridedamų dokumentų skaičius – 0

VII. Pridedami dokumentai: nėra priedų

VIII. Dokumento specifikacijos identifikavimo žymuo ADOC-V1.0

IX. Programinės įrangos, kuria naudojantis sudarytas elektroninis dokumentas, pavadinimas
RC-DSS

X. Elektroninio dokumento grupė BeDOC

XI. Informacija apie elektroninio (-ių) parašo (-ų) tikrinimą (tikrinimo data)

Visi dokumente esantys elektroniniai parašai galioja (2022-12-22 21:51:54)

XII. Papildomi metaduomenys

Nuorašą suformavo A.Bivainis, 2022-12-22 21:51:54 RC-DSS



* 1 1 4 8 7 2 6 5 7 9 *

A. Bivainio tyrinėjimų įmonė, kodas: 183815521

Matininkas(-ė) ARVYDAS BIVAINIS, kvalifikacijos pažymėjimo Nr. 2M-M-440, kontaktinis adresas (-ai): Utena, J. Basanavičiaus g. 49A, el. pašto adresas (-ai): bivainio.geodezija@gmail.com, tel.: + 370 698 058 54

KELIO / GATVĖS SANKRYŽŲ, TILTŲ, VIADUKŲ, ESTAKADŲ, PRALAIDŲ, AUTOBUSŲ SUSTOJIMO IR POILSIO AIKŠTELIŲ, ŠVIESOFORŲ, KELIO ORO ŠALYGŲ STEBĖJIMO IR TRANSPORTO APSKAITOS ĮRENGINIŲ KADASTRO DUOMENYS

Pavadinimas Joneliškio g.

Kelio reikšmė

Kelio numeris

Kadastro duomenų nustatymo data 2022-12-07

Kelio sudėtinės dalies pavadinimas	Atskaitos duomenys ašyje		Centro koordinatės		Medžiaga/ Dangos rūšis	Mato vienetas	Kiekis	Kelio pusė	Kliūtis pavadinimas	Metal			
	taško Nr.	km	X	Y						Statybos	Rekonstravimo	Pradžios/Pabaigos	Kapitalinio remonto
1	2	3	4	5	6	7	8	9	10	11	12	13	14
Sankryža su Žvejų g. n1	5	0,080	6151690,26	600258,79	Žvyras	kv. m	72			1956			
Nuovaža n2	7	0,107	6151663,96	600262,3	Asfaltbetonis	kv. m	43	Kairė		1956			
Sankryža su Parko g. n3	9	0,132	6151639,38	600265,11	Asfaltbetonis	kv. m	100			1956			
										1956			



* 1 1 4 8 7 2 6 5 8 0 *

1	2	3	4	5	6	7	8	9	10	11	12	13	14
Nuovaža n4	10	0,209	6151561,98	600272,95	Asfaltbetonis	kv. m	37	Dešinė		1956			
Nuovaža n5	11	0,266	6151505,52	600278,55	Žvyras	kv. m	29	Dešinė		1956			
Nuovaža n6	12	0,301	6151471,02	600281,63	Asfaltbetonis	kv. m	34,12	Dešinė		1956	2020		
Nuovaža n7	12	0,301	6151471,02	600281,63	Žvyras	kv. m	76	Kairė		1956			
Sankryža su Šviesos g. n8	17	0,353	6151419,03	600286,55	Asfaltbetonis	kv. m	82			1956			
Nuovaža n9	21	0,429	6151342,86	600293,75	Žvyras	kv. m	29	Dešinė		1956			
Nuovaža n10	22	0,440	6151332,31	600294,69	Žvyras	kv. m	56	Dešinė		1956			
Nuovaža n11	22	0,440	6151332,31	600294,69	Žvyras	kv. m	102	Kairė		1956			
Nuovaža n12	24	0,490	6151282,77	600299,52	Asfaltbetonis	kv. m	42	Dešinė		1956			
Nuovaža n13	25	0,512	6151260,2	600301,37	Žvyras	kv. m	23	Dešinė		1956			
Sankryža su Šilinės g. n14	26	0,543	6151229,72	600303,73	Asfaltbetonis	kv. m	79			1956			
										1956			



* 1 1 4 8 7 2 6 5 8 0 *

1	2	3	4	5	6	7	8	9	10	11	12	13	14
Nuovaža n15	28	0,626	6151147,05	600308,81	Asfaltbetonis	kv. m	22	Dešinė		1956			
Nuovaža n16	29	0,661	6151111,64	600309,58	Asfaltbetonis	kv. m	32	Dešinė		1956			
Nuovaža n17	30	0,669	6151103,6	600309,69	Asfaltbetonis	kv. m	28	Dešinė		1956			
Nuovaža n18	31	0,675	6151097,49	600309,73	Asfaltbetonis	kv. m	96	Kairė		1956			
Nuovaža n19	33	0,708	6151065,05	600309,47	Asfaltbetonis	kv. m	31	Dešinė		1956			
Sankryža su Pilies g. n20	34	0,753	6151020,3	600309,07	Asfaltbetonis	kv. m	72			1956			
Nuovaža n21	35	0,764	6151008,88	600308,59	Asfaltbetonis	kv. m	9	Dešinė		1956			
Nuovaža n22	36	0,790	6150982,95	600307,39	Žvyras	kv. m	30	Kairė		1956			
Nuovaža n23	37	0,803	6150969,91	600306,58	Žvyras	kv. m	7	Dešinė		1956			
Nuovaža n24	38	0,811	6150962,44	600306,24	Žvyras	kv. m	21	Kairė		1956			
Nuovaža n25	39	0,814	6150958,77	600306,12	Asfaltbetonis	kv. m	5	Dešinė		1956			



* 1 1 4 8 7 2 6 5 8 0 *

1	2	3	4	5	6	7	8	9	10	11	12	13	14
Nuovaža n26	40	0,850	6150923,25	600303,36	Žvyras	kv. m	23	Dešinė		1956			
Nuovaža n27	41	0,870	6150903,14	600301,55	Asfaltbetonis	kv. m	45	Kairė		1956			
Nuovaža n28	42	0,880	6150893,31	600300,69	Asfaltbetonis	kv. m	40	Kairė		1956			
Nuovaža n29	43	0,887	6150886,1	600299,98	Žvyras	kv. m	33	Dešinė		1956			
Nuovaža n30	44	0,928	6150845,5	600295,2	Asfaltbetonis	kv. m	42	Kairė		1956			
Nuovaža n31	45	0,957	6150816,6	600291,47	Žvyras	kv. m	34	Kairė		1956			
Nuovaža n32	46	0,961	6150812,77	600291,01	Žvyras	kv. m	44	Dešinė		1956			
Nuovaža n33	50	0,997	6150777,55	600286,18	Žvyras	kv. m	31	Dešinė		1956			
Nuovaža n34	52	1,007	6150766,81	600284,66	Asfaltbetonis	kv. m	58	Kairė		1956			
Nuovaža n35	55	1,039	6150735,43	600279,47	Žvyras	kv. m	30	Kairė		1956			
Sankryža su Lanko g. n36	56	1,059	6150715,76	600275,86	Žvyras	kv. m	51			1956			
										1956			



* 1 1 4 8 7 2 6 5 8 0 *

1	2	3	4	5	6	7	8	9	10	11	12	13	14
Nuovaža n37	57	1,067	6150708,19	600274,43	Asfaltbetonis	kv. m	33	Kairė		1956			
Nuovaža n38	58	1,083	6150692,11	600271,34	Asfaltbetonis	kv. m	34	Kairė		1956			
Nuovaža n39	59	1,108	6150667,96	600266,17	Betono trinkelės	kv. m	21	Dešinė		1956			
Nuovaža n40	61	1,131	6150645,11	600261,02	Žvyras	kv. m	34	Dešinė		1956			
Nuovaža n41	62	1,136	6150640,28	600260,07	Žvyras	kv. m	23	Dešinė		1956			
Kelio sankryža su Jaunystės g. n42	62	1,136	6150640,28	600260,07	Asfaltbetonis	kv. m	127			1956			
Nuovaža n43	64	1,201	6150577,23	600246,71	Žvyras	kv. m	40	Dešinė		1956			
Pralaida (d500) 9	9	0,132	6151639,38	600265,11	Betonas	m	15,1	Dešinė		1956			
Pralaida (d200) 45	45	0,957	6150816,6	600291,47	Gelžbetonis	m	5	Kairė		1956			
Pralaida (d200) 46	46	0,961	6150812,77	600291,01	Plastikas	m	9,7	Dešinė		1956			
Pralaida (d200) 50	50	0,997	6150777,55	600286,18	Metalas	m	5,8	Dešinė		1956			



* 1 1 4 8 7 2 6 5 8 0 *

1	2	3	4	5	6	7	8	9	10	11	12	13	14
Pralaida (d200) 59	59	1,108	6150667,96	600266,17	Metalas	m	7,7	Dešinė		1956			
Pralaida (d600) 60	60	1,125	6150651,59	600262,3	Betonas	m	13,8	Centras		1956			
Pralaida (d100) 61	61	1,131	6150645,11	600261,02	Plastikas	m	14,8	Dešinė		1956			
Pralaida (d400) 64	64	1,201	6150577,23	600246,71	Metalas	m	9,1	Dešinė		1956			
Autobusų stotelė 13	13	0.308	6151463,53	600282,28	Asfaltbetonis	vnt.	1	Dešinė		2020			
Autobusų stotelė 20	20	0.394	6151377,96	600290,29	Asfaltbetonis	vnt.	1	Kairė		2022			
Autobusų stotelė 48	48	0.979	6150795,11	600288,55	Asfaltbetonis	vnt.	1	Kairė		2020			
Autobusų stotelė 53	53	1.018	6150756,16	600282,73	Asfaltbetonis	vnt.	1	Dešinė		2022			
										2020			
										2022			



ELEKTRONINIO DOKUMENTO METADUOMENYS

I. Dokumento pavadinimas (antraštė) Kelio sankryžų, tiltų, viadukų, estakadų, pralaidų, autobusų sustojimo ir poilsio aikštelių, šviesoforų, kelio oro sąlygų stebėjimo ir transporto apskaitos įrenginių kadastro duomenys

II. Dokumento sudarytojas (-ai)

Arvydas Bivainis, Utena, Aukštaičių g. 11-15

III. Dokumento registracijos data ir numeris 2022-12-19 22:06:17, Nr. 1148726580

IV. Pasirašymas

Parašo paskirtis: pasirašymas

Parašą sukūrusio asmens vardas, pavardė ir pareigos Arvydas Bivainis, Įmonės vadovas, A. Bivainio tyrinėjimų įmonė

Sertifikatas išduotas: Arvydas Bivainis

Parašo sukūrimo data ir laikas: 2022-12-19 22:06:17

Parašo formatas: XAdES-BASELINE-T

Laiko žymoje nurodytas laikas: 2022-12-19 22:06:38

Informacija apie sertifikavimo paslaugų teikėją: RCSC IssuingCA

Sertifikato galiojimo laikas 2021-11-29 13:30:14 – 2023-11-29 13:30:14

Parašo paskirtis: suderinimas

Parašą sukūrusio asmens vardas, pavardė ir pareigos Kristina Sveikackienė, Vyresnioji kadastro specialistė, Valstybės įmonė Registru centras

Sertifikatas išduotas: Kristina Sveikackienė

Parašo sukūrimo data ir laikas: 2022-12-22 12:48:44

Parašo formatas: XAdES-BASELINE-T

Laiko žymoje nurodytas laikas: 2022-12-22 12:48:57

Informacija apie sertifikavimo paslaugų teikėją: RCSC IssuingCA

Sertifikato galiojimo laikas 2021-11-09 12:56:25 – 2023-11-09 12:56:25

V. Pagrindinio dokumento priedų skaičius – 0

VI. Pagrindinio dokumento pridedamų dokumentų skaičius – 0

VII. Pridedami dokumentai: nėra priedų

VIII. Dokumento specifikacijos identifikavimo žymuo ADOC-V1.0

IX. Programinės įrangos, kuria naudojantis sudarytas elektroninis dokumentas, pavadinimas
RC-DSS

X. Elektroninio dokumento grupė BeDOC

XI. Informacija apie elektroninio (-ių) parašo (-ų) tikrinimą (tikrinimo data)

Visi dokumente esantys elektroniniai parašai galioja (2022-12-22 21:51:54)

XII. Papildomi metaduomenys

Nuorašą suformavo A.Bivainis, 2022-12-22 21:51:54 RC-DSS



* 1 1 4 8 7 2 6 5 8 0 *

A. Bivainio tyrinėjimų įmonė, kodas: 183815521

Matininkas(-ė) ARVYDAS BIVAINIS, kvalifikacijos pažymėjimo Nr. 2M-M-440, kontaktinis adresas (-ai): Utena, J. Basanavičiaus g. 49A, el. pašto adresas (-ai): bivainio.geodezija@gmail.com, tel.: + 370 698 058 54

KELIO / GATVĖS ATTVARŲ, TRIUKŠMO SIENUČIŲ, ŽELDYNŲ, PĖSČIŲŲ IR DVIRAČIŲ TAKŲ, ELEKTROS APŠVIETIMO TINKLO KADASTRO DUOMENYS

Pavadinimas Joneliškio g.

Kelio reikšmė

Kelio numeris

Kadastro duomenų nustatymo data 2022-12-07

Kelio sudėtinės dalies pavadinimas	Ruožo su vienodais kelio dangos ir sankasos pločiais ir tipais pradžia		Ruožo su vienodais kelio dangos ir sankasos pločiais ir tipais pabaiga		Medžiaga/ Dangos rūšis	Mato vienetas	Kiekis	Kelio pusė (kairė, dešinė)	Elektros apšvietimo tinklo tipas	Laidininko skerspjūvis	Metai							
	atskaitos duomenų	koordinatės	atskaitos duomenų	koordinatės							Statybos	Rekonstravimo	Pradžios/Pabaigos					
														taško Nr.	X	Y	X	Y
1	2	3	4	5	6	7	8	9	10	11	12	13	14	15	16	17	18	19
Šaligatvis b1	2	0,031	6151738,74	600249,67	4	0,078	6151692,58	600258,44	Asfaltbetonis	kv. m	74	Kairė			1956			
Šaligatvis b2	6	0,084	6151686,38	600259,37	7	0,107	6151663,96	600262,3	Asfaltbetonis	kv. m	40	Kairė			1956			
Šaligatvis b3	8	0,111	6151660,23	600262,75	16	0,345	6151426,97	600285,66	Asfaltbetonis	kv. m	383	Kairė			1956			




* 1 1 4 8 7 2 6 5 8 1 *

1	2	3	4	5	6	7	8	9	10	11	12	13	14	15	16	17	18	19
Šaligatvis b4	18	0,369	6151402,68	600288,15	22	0,440	6151332,31	600294,69	Asfaltbetonis	kv. m	124	Kairė			1956			
Šaligatvis b5	23	0,474	6151298,45	600297,95	31	0,675	6151097,49	600309,73	Asfaltbetonis	kv. m	324	Kairė			1956			
Šaligatvis 12-15	12	0.301	6151471,02	600281,63	15	0.337	6151434,69	600284,8	Betono trinkelės	kv. m	73,37	Dešinė			2020			
Šaligatvis 14-15	14	0.322	6151450,23	600283,33	15	0.337	6151434,69	600284,8	Betono trinkelės	kv. m	24,84	Kairė			2020			
Šaligatvis 19-21	19	0.386	6151385,8	600289,59	21	0.429	6151342,86	600293,75	Betono trinkelės	kv. m	95,13	Kairė			2020			
Šaligatvis 47-51	47	0.967	6150806,94	600290,25	51	1.003	6150771,7	600285,19	Betono trinkelės	kv. m	69,09	Kairė			2020			
Šaligatvis 49-54	49	0.984	6150789,89	600287,79	54	1.026	6150748,4	600281,53	Betono trinkelės	kv. m	77,33	Dešinė			2020			

Įmonės vadovas

ARVYDAS BIVAINIS



* 1 1 4 8 7 2 6 5 8 1 *

ELEKTRONINIO DOKUMENTO METADUOMENYS

I. Dokumento pavadinimas (antraštė) Kelio atitvarų, triukšmo sienučių, želdynų, pėsčiųjų ir dviračių takų, elektros apšvietimo tinklo kadastro duomenys

II. Dokumento sudarytojas (-ai)

Arvydas Bivainis, Utena, Aukštaičių g. 11-15

III. Dokumento registracijos data ir numeris 2022-12-19 22:06:17, Nr. 1148726581

IV. Pasirašymas

Parašo paskirtis: pasirašymas

Parašą sukūrusio asmens vardas, pavardė ir pareigos Arvydas Bivainis, Įmonės vadovas, A. Bivainio tyrinėjimų įmonė

Sertifikatas išduotas: Arvydas Bivainis

Parašo sukūrimo data ir laikas: 2022-12-19 22:06:17

Parašo formatas: XAdES-BASELINE-T

Laiko žymoje nurodytas laikas: 2022-12-19 22:06:33

Informacija apie sertifikavimo paslaugų teikėją: RCSC IssuingCA

Sertifikato galiojimo laikas 2021-11-29 13:30:14 – 2023-11-29 13:30:14

Parašo paskirtis: suderinimas

Parašą sukūrusio asmens vardas, pavardė ir pareigos Kristina Sveikackienė, Vyresnioji kadastro specialistė, Valstybės įmonė Registru centras

Sertifikatas išduotas: Kristina Sveikackienė

Parašo sukūrimo data ir laikas: 2022-12-22 12:48:45

Parašo formatas: XAdES-BASELINE-T

Laiko žymoje nurodytas laikas: 2022-12-22 12:49:02

Informacija apie sertifikavimo paslaugų teikėją: RCSC IssuingCA

Sertifikato galiojimo laikas 2021-11-09 12:56:25 – 2023-11-09 12:56:25

V. Pagrindinio dokumento priedų skaičius – 0

VI. Pagrindinio dokumento pridedamų dokumentų skaičius – 0

VII. Pridedami dokumentai: nėra priedų

VIII. Dokumento specifikacijos identifikavimo žymuo ADOC-V1.0

IX. Programinės įrangos, kuria naudojantis sudarytas elektroninis dokumentas, pavadinimas
RC-DSS

X. Elektroninio dokumento grupė BeDOC

XI. Informacija apie elektroninio (-ių) parašo (-ų) tikrinimą (tikrinimo data)

Visi dokumente esantys elektroniniai parašai galioja (2022-12-22 21:51:55)

XII. Papildomi metaduomenys

Nuorašą suformavo A.Bivainis, 2022-12-22 21:51:55 RC-DSS



* 1 1 4 8 7 2 6 5 8 1 *