

**UAB "Aplinkos inžinerija"**

**NEKILNOJAMOJO DAIKTO  
KADASTRINIŲ MATAVIMŲ BYLA**

Tomas: 1

Nekilnojamojo turto objektas: **Žemės sklypas su statiniais**

Registro Nr.: **44/2329436 (Žemės sklypas su statiniais)**

Adresas: **Utenos r. sav. Utenos m. Molėtų g.**

Lapų skaičius: **24**



**SUDERINTA**

Valstybės įmonė Registrų centras

*Elektroniniu parašu pasirašė:* Jurga Vasiljevienė

*Pareigos:* Vyresnioji kadastro specialistė

*Laiko žyma:* 2019-10-02 15:53:15

Tomo Nr. 1  
Registro 44/2329436

## BYLOS TOMO VIDAUS APYRAŠAS

Eil. Nr.	Dokumento pavadinimas	Dokumento		Lapų skaič.	Bylos lapų numeriai	Pastabos
		Nr.	Data			
1	Statinio planas "STATINIŲ IŠDĖSTYMO PLANAS"		2019-10-01	9	1-9	
2	Kelio ir jo sudėtinių dalių kadastro duomenys 1K FORMA		2019-10-01	4	10-13	
3	Kelio ir jo sudėtinių dalių įkainojimas (perkainojimas) 2K FORMA		2019-10-01	2	14-15	
4	Kelio važiuojamosios dalies ir žemės sankasos kadastro duomenys 3K FORMA		2019-10-01	1	16	
5	Kelio sankryžų, tiltų, viadukų, estakadų, pralaidų, autobusų sustojimo ir poilsio aikštelių, šviesoforų, kelio oro sąlygų stebėjimo ir transporto apskaitos įrenginių kadastro duomenys 4K FORMA		2019-10-01	3	17-19	
6	Kelio atitvarų, triukšmo sienučių, želdynų, pėsčiųjų ir dviračių takų, elektros apšvietimo tinklo kadastro duomenys 5K FORMA		2019-10-01	3	20-22	
7	Raštas dėl statybos metų		2019-10-01	1	23	

Vidaus apyrašo lapų 23

Inžinierė-geodezininkė Monika Naprytė



UAB "Aplinkos inžinerija", kodas: 300593710, adresas: Vilnius, Verkių g. 30B  
 Matininkas(-ė) MONIKA NAPRYTĖ, kvalifikacijos pažymėjimo Nr. 2M-M-2429

## KELIO / GATVĖS IR JO SUDĖTINIŲ DALIŲ KADASTRO DUOMENYS

Adresas Utenos r. sav. Utenos m. Molėtų g.  
 Paskirtis Kelių (gatvių)  
 Pavadinimas Molėtų gatvė  
 Žymėjimas plane 1-50  
 Kadastro duomenų nustatymo data 2019-10-01 Žemės sklypo kadastro Nr. 8270/7001:148  
 Statybos būklė Unikalus numeris 4400-5267-1055

Kelias, kelio sudėtinės dalys	Mato vienetas	Kiekis
1	2	3
Gatvė	km	1,227
Įvažiavimas, nuovaža	kv. m	556
Įvažiavimas, nuovaža	vnt.	15
Kelio sankryža	vnt.	9
Kelio sankryža	kv. m	1056
Pėsčiųjų (dviračių) takas	kv. m	3652

Inžinierė-geodezininkė



MONIKA NAPRYTĖ



2019-10-01 16:00:23

Lapas 1 iš 1

UAB "Aplinkos inžinerija", kodas: 300593710, adresas: Vilnius, Verkių g. 30B  
 Matininkas(-ė) MONIKA NAPRYTĖ, kvalifikacijos pažymėjimo Nr. 2M-M-2429

## KELIO / GATVĖS IR JO SUDĖTINIŲ DALIŲ KADASTRO DUOMENYS

Adresas Utenos r. sav. Utenos m. Molėtų g.  
 Paskirtis Kelių (gatvių)  
 Pavadinimas Molėtų gatvė  
 Žymėjimas plane 1-50  
 Kadastro duomenų nustatymo data 2019-10-01 Žemės sklypo kadastro Nr. 8270/7001:148  
 Statybos būklė Unikalus numeris 4400-5267-1055

Statybos pradžios metai:	1955	Kelio Nr.:	
Statybos pabaigos metai:	1955	Kelio ruožas:	0.000-1.227
Rekonstravimo pradžios metai:		Ilgis: km	1,227
Rekonstravimo pabaigos metai:		Gatvės kategorija:	Aptarnaujanti
Kap. remonto pradžios metai:		Statinio kategorija:	Ypatingasis
Kap. remonto pabaigos metai:		Baigtumo procentas: %	100
Papr. remonto pradžios metai:			
Papr. remonto pabaigos metai:			

Kelias, kelio sudėtinės dalys	Mato vienetas	Kiekis
1	2	3
Molėtų gatvė 1-50	km	1,227
Sankryža su L. Giros g. n	vnt.	1
Sankryža su L. Giros g. n	kv. m	13
Sankryža su Stoties g. n1	kv. m	48
Sankryža su Stoties g. n1	vnt.	1
Sankryža su Birutės g. n2	vnt.	1
Sankryža su Birutės g. n2	kv. m	23
Sankryža su P. Cvirkos g. n3	kv. m	25
Sankryža su P. Cvirkos g. n3	vnt.	1
Sankryža su Šilo g. n4	vnt.	1
Sankryža su Šilo g. n4	kv. m	51
Sankryža su Kranto g. n5	vnt.	1
Sankryža su Kranto g. n5	kv. m	20
Sankryža su Palangos g. n6	vnt.	1
Sankryža su Palangos g. n6	kv. m	337
Sankryža su Joneliškio g. n7	kv. m	483
Sankryža su Joneliškio g. n7	vnt.	1
Įvažiavimas n8	kv. m	26
Įvažiavimas n8	vnt.	1
Įvažiavimas n9	kv. m	27



\* 1 1 0 5 6 1 9 3 1 7 \*

1	2	3
Įvažiavimas n9	vnt.	1
Įvažiavimas n10	vnt.	1
Įvažiavimas n10	kv. m	25
Įvažiavimas n11	kv. m	53
Įvažiavimas n11	vnt.	1
Įvažiavimas n12	vnt.	1
Įvažiavimas n12	kv. m	93
Įvažiavimas n13	vnt.	1
Įvažiavimas n13	kv. m	36
Sankryža su Alyvų g. n14	kv. m	56
Sankryža su Alyvų g. n14	vnt.	1
Įvažiavimas n15	kv. m	16
Įvažiavimas n15	vnt.	1
Įvažiavimas n16	kv. m	19
Įvažiavimas n16	vnt.	1
Įvažiavimas n17	kv. m	6
Įvažiavimas n17	vnt.	1
Įvažiavimas n18	vnt.	1
Įvažiavimas n18	kv. m	51
Įvažiavimas n19	kv. m	18
Įvažiavimas n19	vnt.	1
Įvažiavimas n20	vnt.	1
Įvažiavimas n20	kv. m	14
Įvažiavimas n21	vnt.	1
Įvažiavimas n21	kv. m	17
Įvažiavimas n22	vnt.	1
Įvažiavimas n22	kv. m	88
Įvažiavimas n23	vnt.	1
Įvažiavimas n23	kv. m	67
Šaligatvis b	kv. m	12
Šaligatvis b1	kv. m	16
Šaligatvis b2	kv. m	317
Šaligatvis b3	kv. m	203
Šaligatvis b4	kv. m	158
Šaligatvis b5	kv. m	163
Šaligatvis b6	kv. m	199
Šaligatvis b7	kv. m	801
Šaligatvis b8	kv. m	291
Šaligatvis b9	kv. m	500
Šaligatvis b10	kv. m	299



\* 1 1 0 5 6 1 9 3 1 7 \*

1	2	3
Šaligatvis b11	kv. m	10
Šaligatvis b12	kv. m	303
Šaligatvis b13	kv. m	244
Šaligatvis b14	kv. m	136

Inžinierė-geodezininkė



*Monika Naprytė*  
MONIKA NAPRYTĖ



2019-10-01 16:00:23

Lapas 3 iš 3

UAB "Aplinkos inžinerija", kodas: 300593710, adresas: Vilnius, Verkių g. 30B  
 Matavimas(-ė) MONIKA NAPRYTĖ, kvalifikacijos pažymėjimo Nr. 2M-M-2429

### KELIO / GATVĖS IR JO SUDĖTINIŲ DALIŲ VERČIŲ NUSTATYMAS

Pavadinimas Molėtų gatvė

Kelio reikšmė

Kelio numeris

Kadastro duomenų nustatymo data 2019-10-01

Vertės nustatymo data 2019-10-01

Kelio sudėtinės dalies pavadinimas	Atskaitos taškai	Kasmetinis vertės mažinimo koeficientas	Matavimo vienetas	Kiekis	Įkainojimo pagrindas	Vidutinė vieneto statybos vertė po indeksavimo, Eur	Atkūrimo kaštai (statybinė vertė), Eur	Nusidėėjimas %	Atkuriamoji vertė, Eur	Vietovės pataisos koeficientas	Vidutinė rinkos vertė, Eur
1	2	3	4	5	6	7	8	9	10	11	12
Molėtų gatvė 1-50	1-50	5	km	1,227	NTK2019-3.2.3	767115	941000	75	235000	1	235000
Saligatvis b	1-1	5	kv. m	12	NTK2019-3.2.11	55,29	663	75	166	1	166
Saligatvis b1	1-2	4	kv. m	16	NTK2019-3.2.11	44,22	708	75	177	1	177
Saligatvis b2	1-8	5	kv. m	317	NTK2019-3.2.11	55,29	17500	75	4380	1	4380
Saligatvis b3	2-4	5	kv. m	203	NTK2019-3.2.11	60,01	12200	75	3050	1	3050





UAB "Aplinkos inžinerija", kodas: 300593710, adresas: Vilnius, Verkių g. 30B  
 Matininkas(-ė) MONIKA NAPRYTĖ, kvalifikacijos pažymėjimo Nr. 2M-M-2429

### KELIO / GATVĖS VĄŽIUOJAMOSIOS DALIES IR ŽEMĖS SANKASOS KADASTRO DUOMENYS

Pavadinimas Molėtų gatvė

Kelio reikšmė

Kelio numeris

Kadastro duomenų nustatymo data 2019-10-01

Kelio sudėtinės dalies pavadinimas	Ruožo su vienodais kelio dangos ir sankasos pločiais ir tipais pradžia		Ruožo su vienodais kelio dangos ir sankasos pločiais ir tipais pabaiga		Eismo juostų skaičius	Kelio plotis, m	Kelio sankasos tipas	Kelio dangos plotis, m	Kelio dangos rūšis	Metai										
	atskaitos duomenys ašyje		atskaitos duomenys ašyje							Statybos	Rekonstravimo	Pradžios/Pabaigos								
	taško Nr.	km	taško Nr.	km																
1	2	3	4	5	6	7	8	9	10	11	12	13	14	15	16	17	18	19	20	
Molėtų gatvė 1-50	1	0.000	6152432,98	600615,81	50	1.227	6151392,00	599968,43	1,227	Dvi	14	14	8	Asfaltbetonis	1955	1955				



Inžinierė-geodezinkinė

MONIKA NAPRYTĖ



2019-10-01 16:00:23


Lapas 1 iš 1

UAB "Aplinkos inžinerija", kodas: 300593710, adresas: Vilnius, Verkių g. 30B  
 Matininkas(-ė) MONIKA NAPRYTĖ, kvalifikacijos pažymėjimo Nr. 2M-M-2429

**KELIO / GATVĖS SANKRYŽŲ, TILTŲ, VIADUKŲ, ESTAKADŲ, PRALAIĐŲ, AUTOBUSŲ SUSTOJIMO IR POILSIO AIKŠTELIŲ,  
 ŠVIESOFORŲ, KELIO ORO SĄLYGŲ STEBĖJIMO IR TRANSPORTO APSKAITOS ĮRENGINIŲ KADASTRO DUOMENYS**

Pavadinimas Molėtų gatvė  
 Kelio reikšmė  
 Kelio numeris  
 Kadastro duomenų nustatymo data 2019-10-01

Kelio sudėtinės dalies pavadinimas	Atskaitos duomenys ašyje		Centro koordinatės		Medžiaga/ Dangos rūšis	Mato vienetas	Kiekis	Kelio pusė	Kliūties pavadinimas	Metai			
	taško Nr.	km	X	Y						Statybos	Rekonstravimo	Pradžios/Pabaigos	Paprasto remonto
1	2	3	4	5	6	7	8	9	10	11	12	13	14
Sankryža su L. Giros g. n	6	0,133	6152318,97	600547,83	Asfaltbetonis	kv. m	13			1955			
Sankryža su Stoties g. n1	9	0,182	6152276,86	600521,88	Asfaltbetonis	kv. m	48			1955			
Sankryža su Birutės g. n2	12	0,222	6152242,8	600501	Asfaltbetonis	kv. m	23			1955			
										1955			



\* 1 1 0 5 6 1 9 3 1 9 \*

1	2	3	4	5	6	7	8	9	10	11	12	13	14
Sankryža su P. Cvirkos g. n3	15	0,302	6152174,58	600459,71	Asfaltbetonis	kv. m	25			1955			
Sankryža su Šilo g. n4	18	0,448	6152049,78	600383,44	Asfaltbetonis	kv. m	51			1955			
Sankryža su Kranto g. n5	21	0,600	6151920,72	600304,59	Asfaltbetonis	kv. m	20			1955			
Sankryža su Palangos g. n6	25	0,735	6151805,14	600234,14	Asfaltbetonis	kv. m	337			1955			
Sankryža su Joneliškio g. n7	27	0,752	6151790,41	600225,27	Asfaltbetonis	kv. m	483			1955			
Įvažiavimas n8	29	0,878	6151682,51	600159,91	Žvyras	kv. m	26	Kairė		1955			
Įvažiavimas n9	30	0,905	6151659,31	600145,84	Žvyras	kv. m	27	Kairė		1955			
Įvažiavimas n10	31	0,920	6151647,08	600138,42	Žvyras	kv. m	25	Kairė		1955			
Įvažiavimas n11	33	0,950	6151621,38	600123,09	Betono trinkelės	kv. m	53	Dešinė		1955			
Įvažiavimas n12	34	0,951	6151620,45	600122,53	Žvyras	kv. m	93	Kairė		1955			
Įvažiavimas n13	36	0,989	6151587,7	600103,04	Žvyras	kv. m	36	Kairė		1955			



\* 1 1 0 5 6 1 9 3 1 9 \*

1	2	3	4	5	6	7	8	9	10	11	12	13	14
Santryža su Alyvų g. n14	37	1,039	6151544,22	600077,15	Žvyras	kv. m	56			1955			
Įvažiavimas n15	38	1,071	6151517,09	600061	Asfaltbetonis	kv. m	16	Kairė		1955			
Įvažiavimas n16	39	1,087	6151503,61	600052,98	Žvyras	kv. m	19	Kairė		1955			
Įvažiavimas n17	40	1,093	6151497,79	600049,51	Žvyras	kv. m	6	Kairė		1955			
Įvažiavimas n18	42	1,116	6151479,02	600037,52	Asfaltbetonis	kv. m	51	Dešinė		1955			
Įvažiavimas n19	42	1,116	6151479,02	600037,52	Žvyras	kv. m	18	Kairė		1955			
Įvažiavimas n20	44	1,141	6151458,3	600023,19	Žvyras	kv. m	14	Kairė		1955			
Įvažiavimas n21	45	1,167	6151436,55	600008,32	Žvyras	kv. m	17	Kairė		1955			
Įvažiavimas n22	48	1,219	6151397,99	599974,68	Asfaltbetonis	kv. m	88	Dešinė		1955			
Įvažiavimas n23	49	1,221	6151396,18	599972,8	Asfaltbetonis	kv. m	67	Kairė		1955			



Inžinierė-geodezinkė

MONIKA NAPRYTĖ



2019-10-01 16:00:23

Lapas 3 iš 3

UAB "Aplinkos inžinerija", kodas: 300593710, adresas: Vilnius, Verkių g. 30B  
Matininkas(-e) MONIKA NAPRYTĖ, kvalifikacijos pažymėjimo Nr. 2M-M-2429

## KELIO / GATVĖS ATITVARŲ, TRIUKŠMO SIENUČIŲ, ŽELDYNŲ, PĖSČIŲŲ IR DVIRAČIŲ TAKŲ, ELEKTROS APŠVIETIMO TINKLO KADASTRO DUOMENYS


Pavadinimas Molėtų gatvė

Kelio reikšmė

Kelio numeris

Kadastro duomenų nustatymo data 2019-10-01

Kelio sudėtinės dalies pavadinimas	Ruožo su vienodais kelio dangos ir sankasos pločiais ir tipais pradžia			Ruožo su vienodais kelio dangos ir sankasos pločiais ir tipais pabaiga			Medžiaga/ Dangos rūšis	Mato vienetas	Kiekis	Kelio pusė (kairė, dešinė)	Elektros apšvietimo tinklo tipas	Laidinuko skerspjūvis	Metai					
	atskaitos duomenys		koordinatės	atskaitos duomenys		koordinatės							Statybos	Rekonstravimo	Pradžios/Pabaigos			
	taško Nr.	km		X	Y											taško Nr.	km	X
1	2	3	4	5	6	7	8	9	10	11	12	13	14	15	16	17	18	19
Šaligatvis b	1	0,000	6152432,98	600615,81	1	0,000	6152432,98	600615,81	Betono plytelės	kv. m	12	Kairė			1955			
Šaligatvis b1	1	0,000	6152432,98	600615,81	2	0,005	6152428,88	600613,91	Asfaltbetonis	kv. m	16	Kairė			1955			
Šaligatvis b2	1	0,000	6152432,98	600615,81	8	0,177	6152281,22	600524,56	Betono plytelės	kv. m	317	Dešinė			1955			



\* 1 1 0 5 6 1 9 3 2 0 \*




1	2	3	4	5	6	7	8	9	10	11	12	13	14	15	16	17	18	19
Šaligatvis b14	43	1,121	6151474,93	600034,69	47	1,210	6151404	599980,97	Asfaltbetonis	kv. m	136	Dešinė			1955			
															1955			

Inžinierė-geodezinkė



MONIKA NAPRYTĖ



2019-10-01 16:00:23

Lapas 3 iš 3



## UTENOS RAJONO SAVIVALDYBĖS ADMINISTRACIJA

Budžetinė įstaiga. Utenio a. 4, 28503 Utena.  
Tel. (8 389) 61 620, faks. (8 389) 61 615, el. p. [info@utena.lt](mailto:info@utena.lt), [www.utena.lt](http://www.utena.lt).  
Duomenys kaupiami ir saugomi Juridinių asmenų registre, kodas 188710442

UAB „Aplinkos inžinerija“  
Architektų g. 15-45  
LT-04112 Vilnius

2019-08-27 Nr. *13 438-01*

### DĖL DOKUMENTŲ PATEIKIMO

Vadovaujantis 2017 m. vasario 3 d. Paslaugų viešojo pirkimo ir pardavimo sutartimi Nr. S3-9, prašome parengti nekilnojamojo turto kadastro duomenų bylas šioms gatvėms: Žydų g. (iki 1940 m.), Žirgapievio g. (1988 m.), Žilvyčių g. (1985 m.), Žemdirbių g. (1976 m.), Žalioji g. (1968 m.), Žalgirio g. (1952 m.), Utenio g. (1984 m.), Šilinės g. (1970 m.), Šilinės skr. (1970 m.), Šiaurės g. (1969 m.), Šiaurės skr. (1969 m.), Šaltinių g. (1965 m.), Svajonių g. (1987 m.), Sudeikių g. (1962 m.), Stoties g. (1958 m.), Statybininkų g. (1966 m.), Sodo g. (iki 1940 m.), Smėlio g. (1977 m.), Sakalų g. (1988 m.), Ribnikų g. (1974 m.), Pušynėlio g. (1969 m.), Pienių g. (1988 m.), Pavasario g. (1989 m.), Molėtų g. (1955 m.), Kudirkos g. (1987 m.), Gaspariškių g. (1957 m.), Lauko g. (1951 m.), J. Basanavičiaus skr. (2 vnt., 1970 m.).

Administracijos direktoriaus pavaduotoja

Zita Ringelevičienė



1105613232

# KELIO PLANAS M 1:500

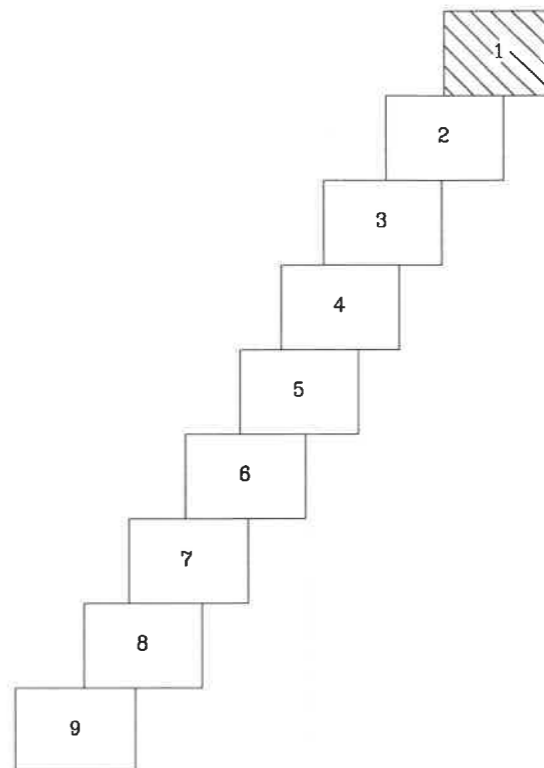
Išdėstymo schema



80/50 - 0183

80/50 - 0203

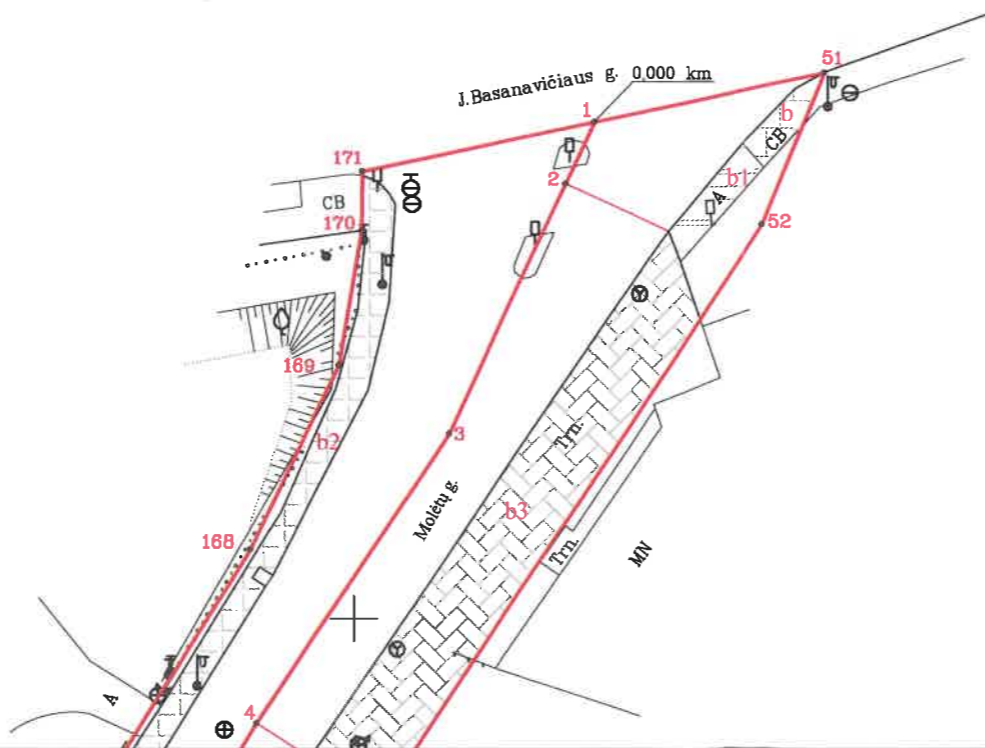
Lapų išdėstymo schema



600550  
6152450

600600  
6152450

Sutapdinimas su lapu Nr. 2



Objekto pavadinimas	Molėtų g.
Savivaldybė	Utenos r. sav.
Seniūnija	Utenos m. sen.
Gyvenamoji vietovė	Utenos m.

Kadastro duomenims nustatyti naudota medžiaga	
Medžiagos pavadinimas	Medžiagos parengimo data

UAB "APLINKOS INŽINERIJĄ" į/k 300593710, Verkių g. 30B Vilnius, info@apin.lt, 8-5 2306869				
Matininko kvalifikacijos pažymėjimo Nr.	Pareigos	Vardas, pavardė	Parašas	Data
2M-M-2429	Inž. geodezininkė	Monika Naprytė		2019-10-01





1105613232

Sutapdinimas su lapu Nr. 1

# KELIO PLANAS M 1:500

600450  
6152350

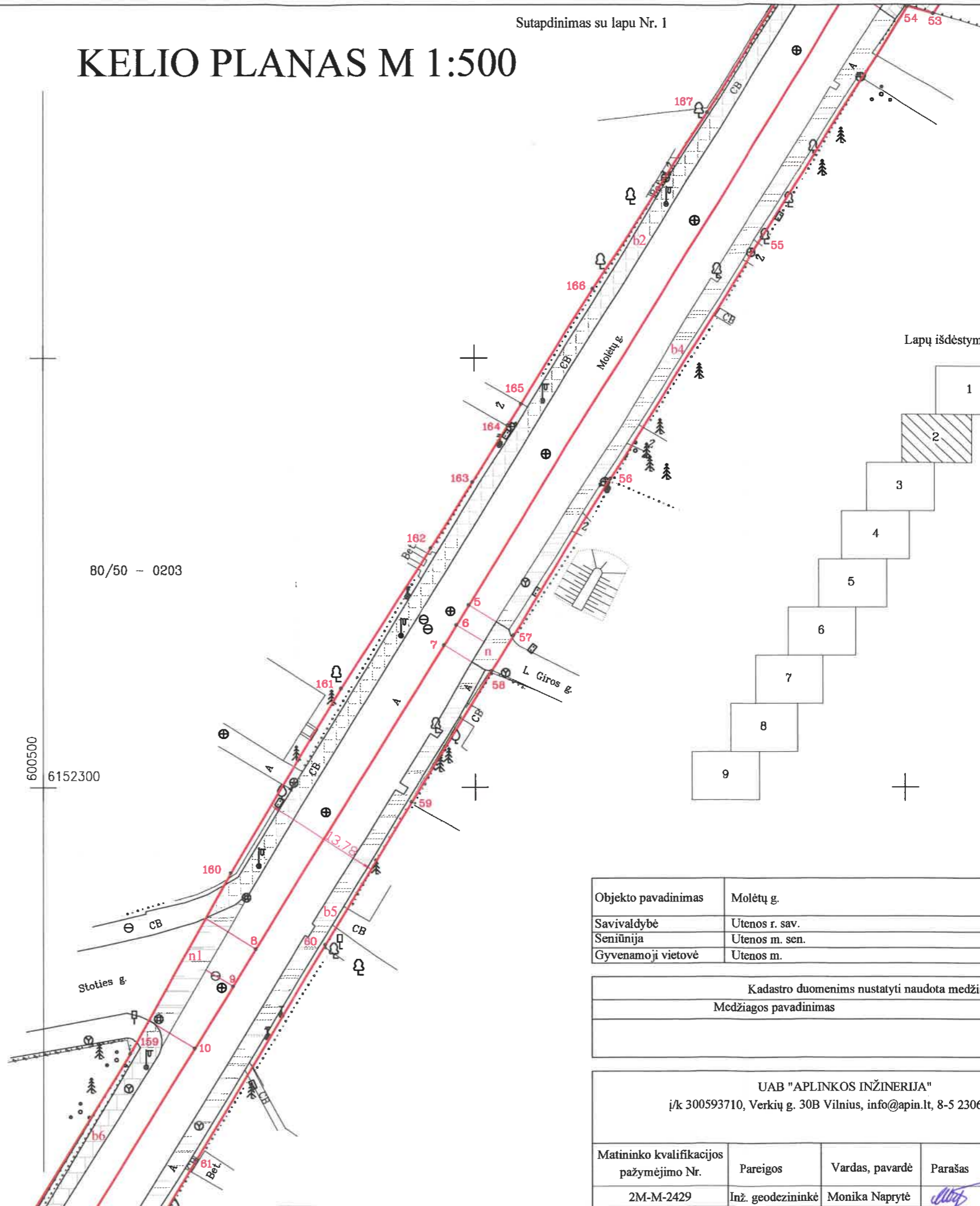
600450  
6152300

80/50 - 0202

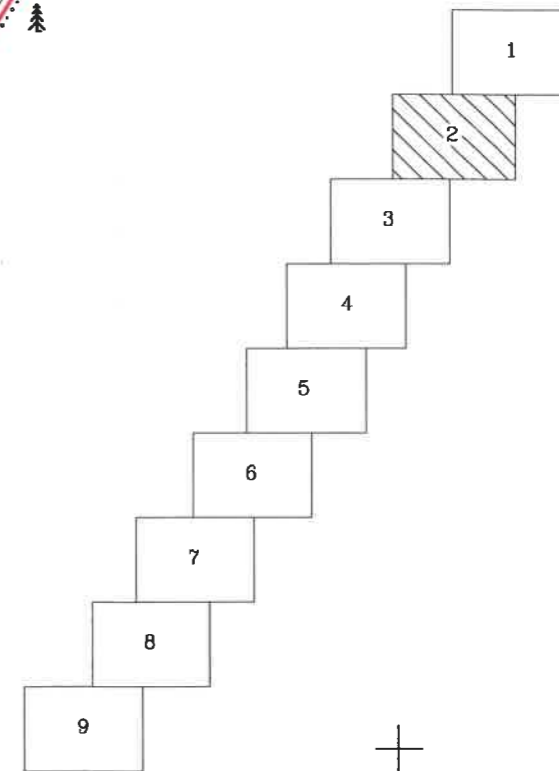
80/50 - 0203

600500  
6152300

Sutapdinimas su lapu Nr. 3



Lapų išdėstymo schema



Objekto pavadinimas	Molėtų g.
Savivaldybė	Utenos r. sav.
Seniūnija	Utenos m. sen.
Gyvenamoji vietovė	Utenos m.

Kadastro duomenims nustatyti naudota medžiaga	
Medžiagos pavadinimas	Medžiagos parengimo data

UAB "APLINKOS INŽINERIJA" į/k 300593710, Verkių g. 30B Vilnius, info@apin.lt, 8-5 2306869				
Matininko kvalifikacijos pažymėjimo Nr.	Pareigos	Vardas, pavardė	Parašas	Data
2M-M-2429	Inž. geodezininkė	Monika Naprytė		2019-10-01





1105613232

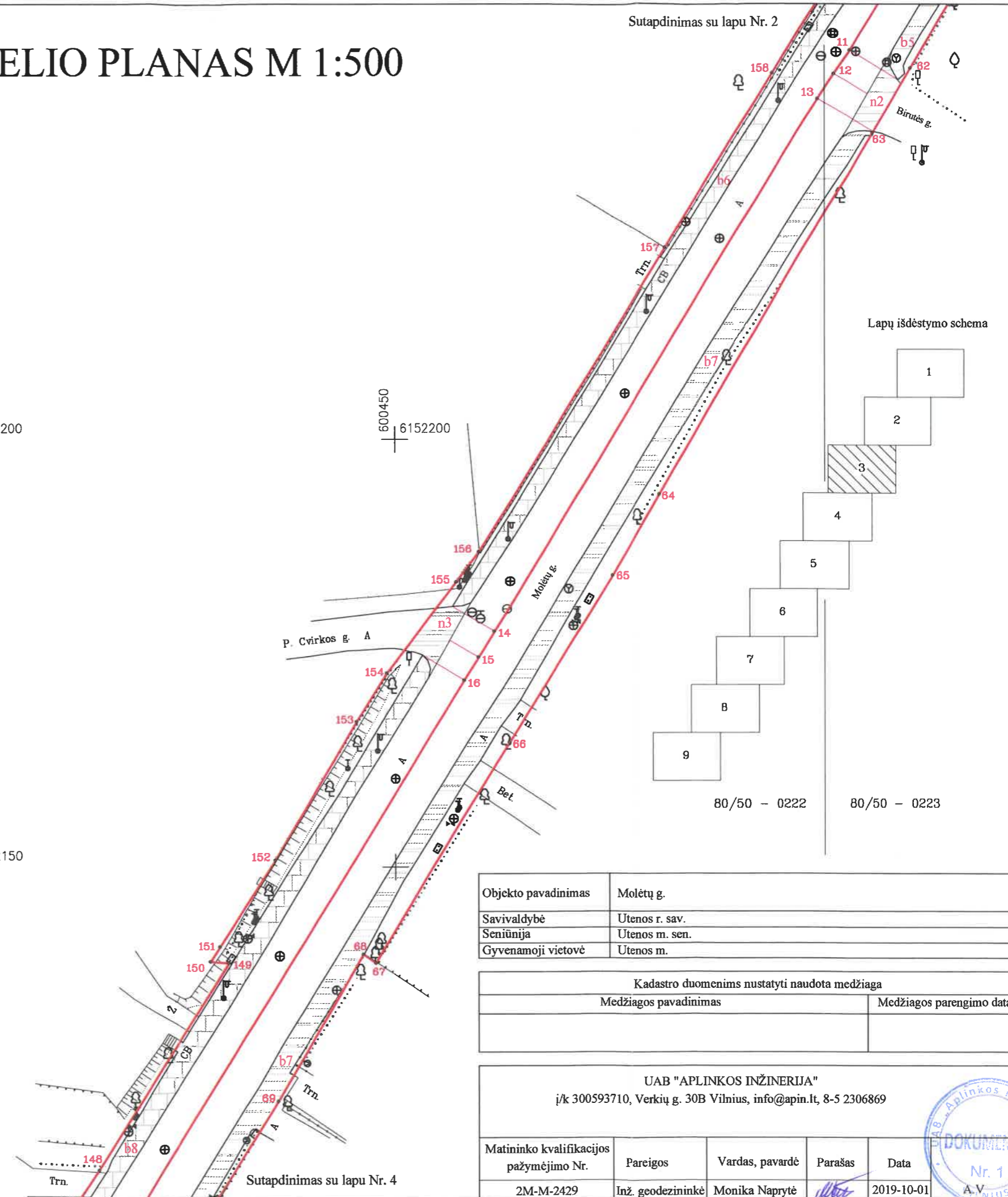
# KELIO PLANAS M 1:500

Sutapdinimas su lapu Nr. 2

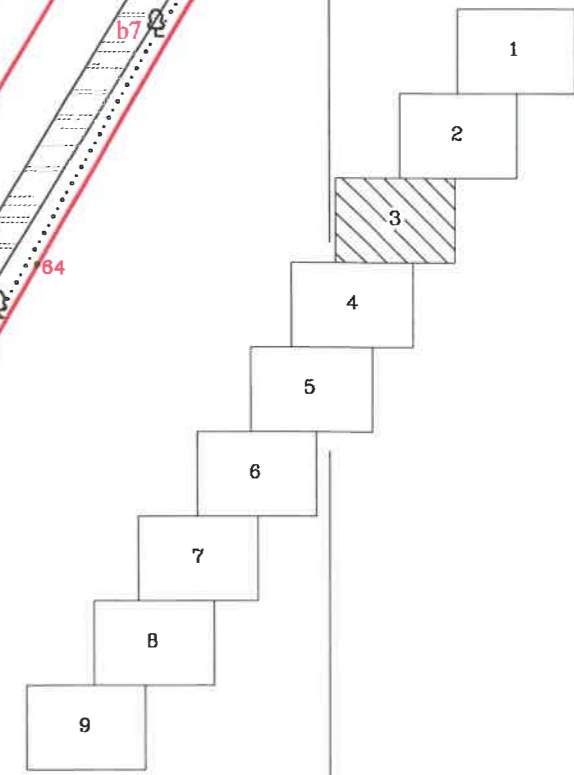
600400  
6152200

600450  
6152200

600400  
6152150



Lapų išdėstymo schema




80/50 - 0222

80/50 - 0223

Objekto pavadinimas	Molėtų g.
Savivaldybė	Utenos r. sav.
Seniūnija	Utenos m. sen.
Gyvenamoji vietovė	Utenos m.

Kadastro duomenims nustatyti naudota medžiaga	
Medžiagos pavadinimas	Medžiagos parengimo data

UAB "APLINKOS INŽINERJA" i/k 300593710, Verkių g. 30B Vilnius, info@apin.lt, 8-5 2306869				
Matininko kvalifikacijos pažymėjimo Nr.	Pareigos	Vardas, pavardė	Parašas	Data
2M-M-2429	Inž. geodezininkė	Monika Naprytė		2019-10-01



Sutapdinimas su lapu Nr. 4



1105613232

# KELIO PLANAS M 1:500

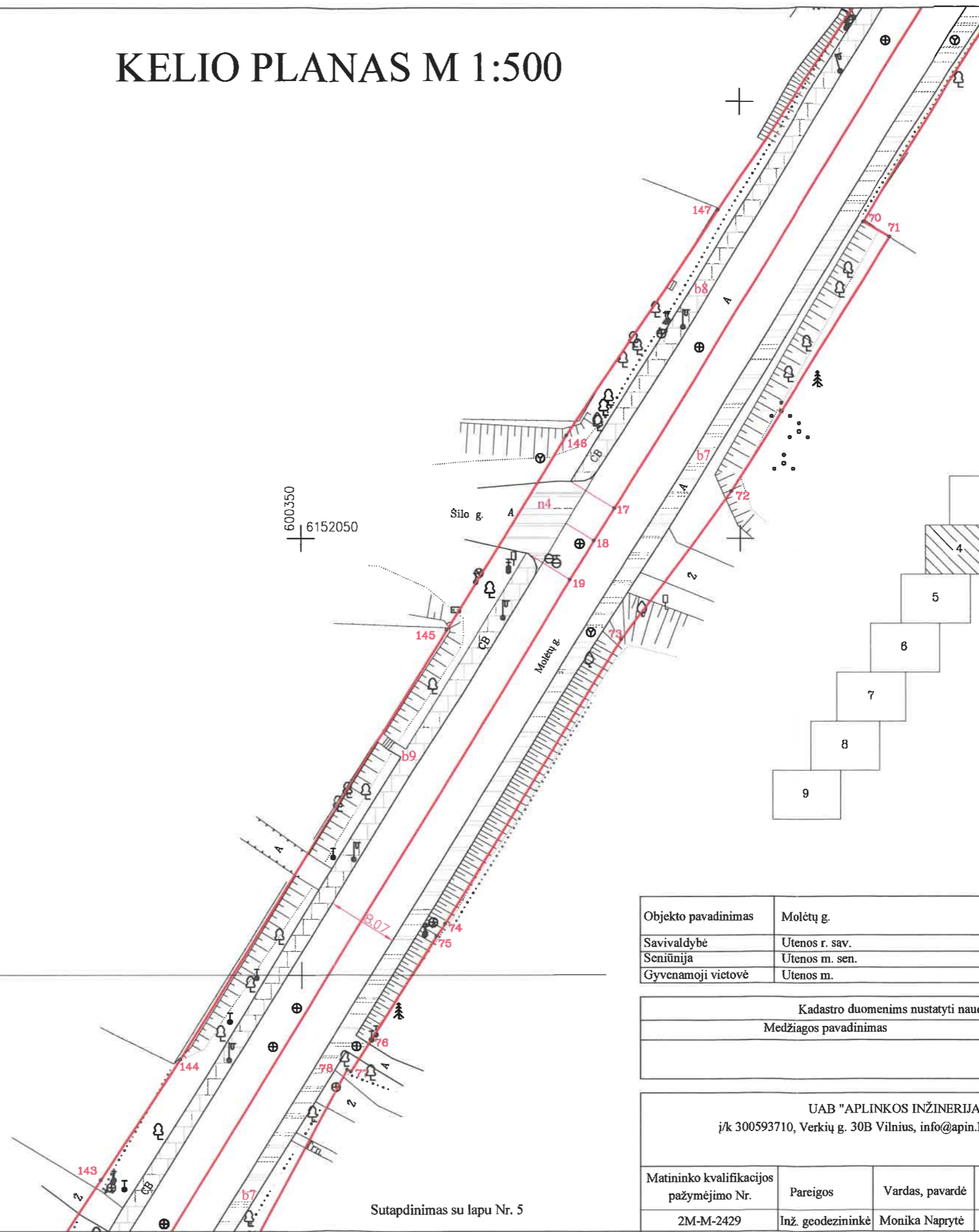
Sutapdinimas su lapu Nr. 3

600300  
6152050

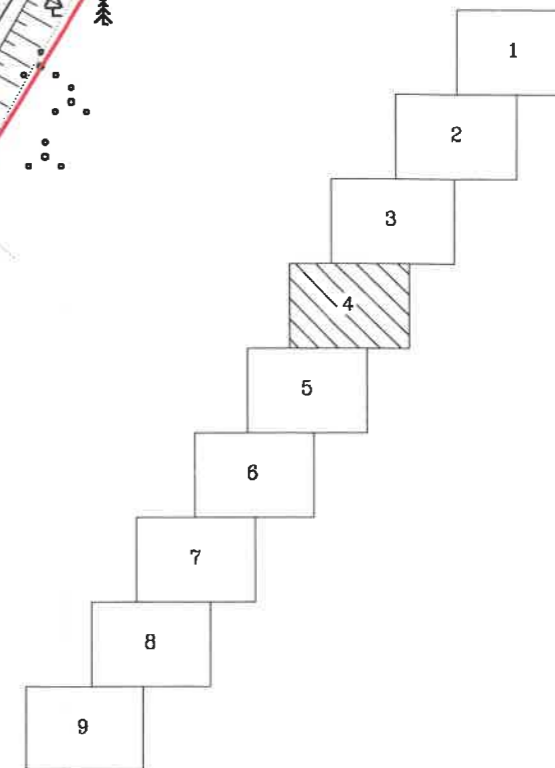
600350  
6152050

600300  
80/50 - 0222  
6152000

80/50 - 0242



Lapų išdėstymo schema



Sutapdinimas su lapu Nr. 5

Objekto pavadinimas	Molėtų g.
Savivaldybė	Utenos r. sav.
Seniūnija	Utenos m. sen.
Gyvenamoji vietovė	Utenos m.

Kadastro duomenims nustatyti naudota medžiaga	
Medžiagos pavadinimas	Medžiagos parengimo data

UAB "APLINKOS INŽINERIJA" į/k 300593710, Verkių g. 30B Vilnius, info@apin.lt, 8-5 2306869				
Matininko kvalifikacijos pažymėjimo Nr.	Pareigos	Vardas, pavardė	Parašas	Data
2M-M-2429	Inž. geodezininkė	Monika Naprytė		2019-10-01



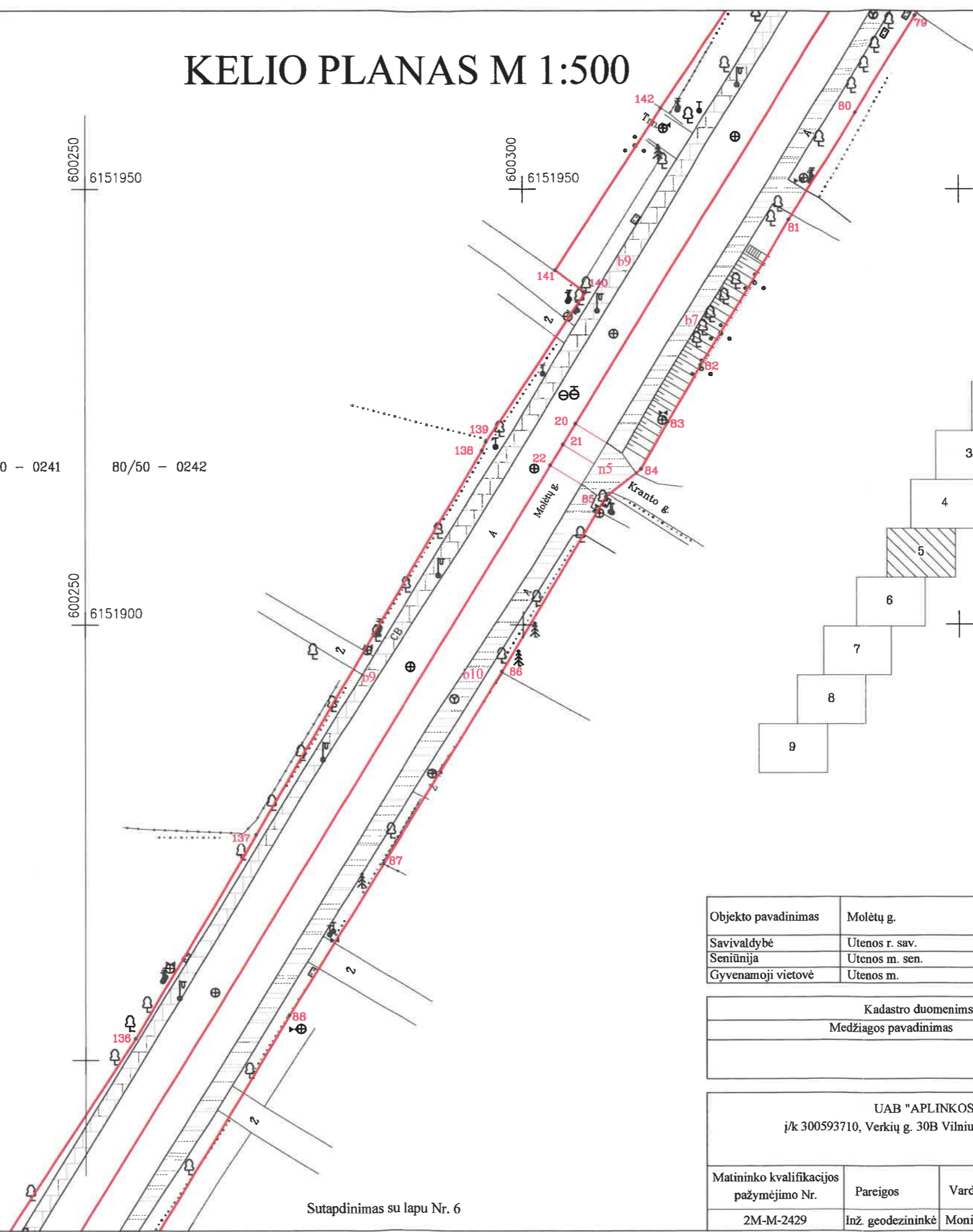


1105613232

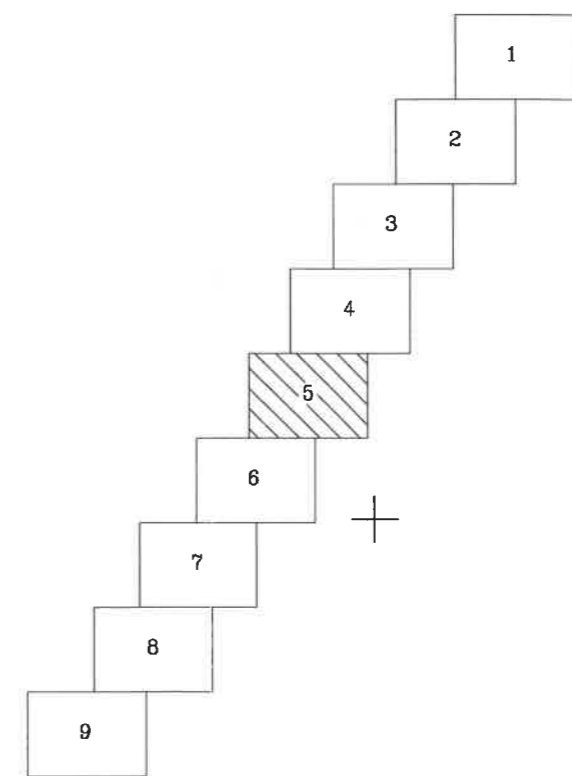
# KELIO PLANAS M 1:500

Sutapdinimas su lapu Nr. 4

600250 6151950  
80/50 - 0241 80/50 - 0242  
600250 6151900



Lapų išdėstymo schema



Sutapdinimas su lapu Nr. 6

Objekto pavadinimas	Molėtų g.
Savivaldybė	Utenos r. sav.
Seniūnija	Utenos m. sen.
Gyvenamoji vietovė	Utenos m.

Kadastro duomenims nustatyti naudota medžiaga	
Medžiagos pavadinimas	Medžiagos parengimo data

UAB "APLINKOS INŽINERIJA"				
į/k 300593710, Verkių g. 30B Vilnius, info@apin.lt, 8-5 2306869				
Matininko kvalifikacijos pažymėjimo Nr.	Parcigos	Vardas, pavardė	Parašas	Data
2M-M-2429	Inž. geodezininkė	Monika Naprytė		2019-10-01





1105613232

# KELIO PLANAS M 1:500

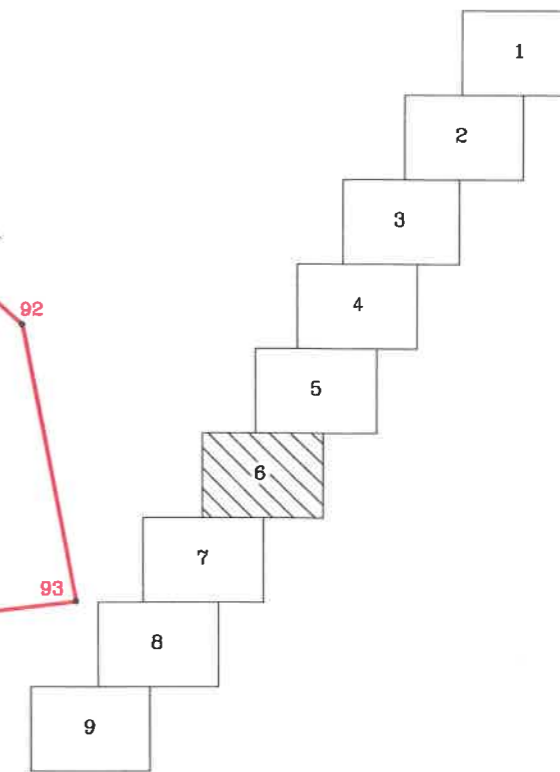
Sutapdinimas su lapu Nr. 5

600150  
6151800

600200  
6151800

600150  
6151750

Lapų išdėstymo schema



80/50 - 0241

80/50 - 0242

80/50 - 0261

80/50 - 0262

Objekto pavadinimas	Molėtų g.
Savivaldybė	Utenos r. sav.
Seniūnija	Utenos m. sen.
Gyvenamoji vietovė	Utenos m.

Kadastro duomenims nustatyti naudota medžiaga	
Medžiagos pavadinimas	Medžiagos parengimo data

UAB "APLINKOS INŽINERJA" į/k 300593710, Verkių g. 30B Vilnius, info@apin.lt, 8-5 2306869				
Matininko kvalifikacijos pažymėjimo Nr.	Pareigos	Vardas, pavardė	Parašas	Data
2M-M-2429	Inž. geodezininkė	Monika Naprytė		2019-10-01



Sutapdinimas su lapu Nr. 7



1105613232

# KELIO PLANAS M 1:500

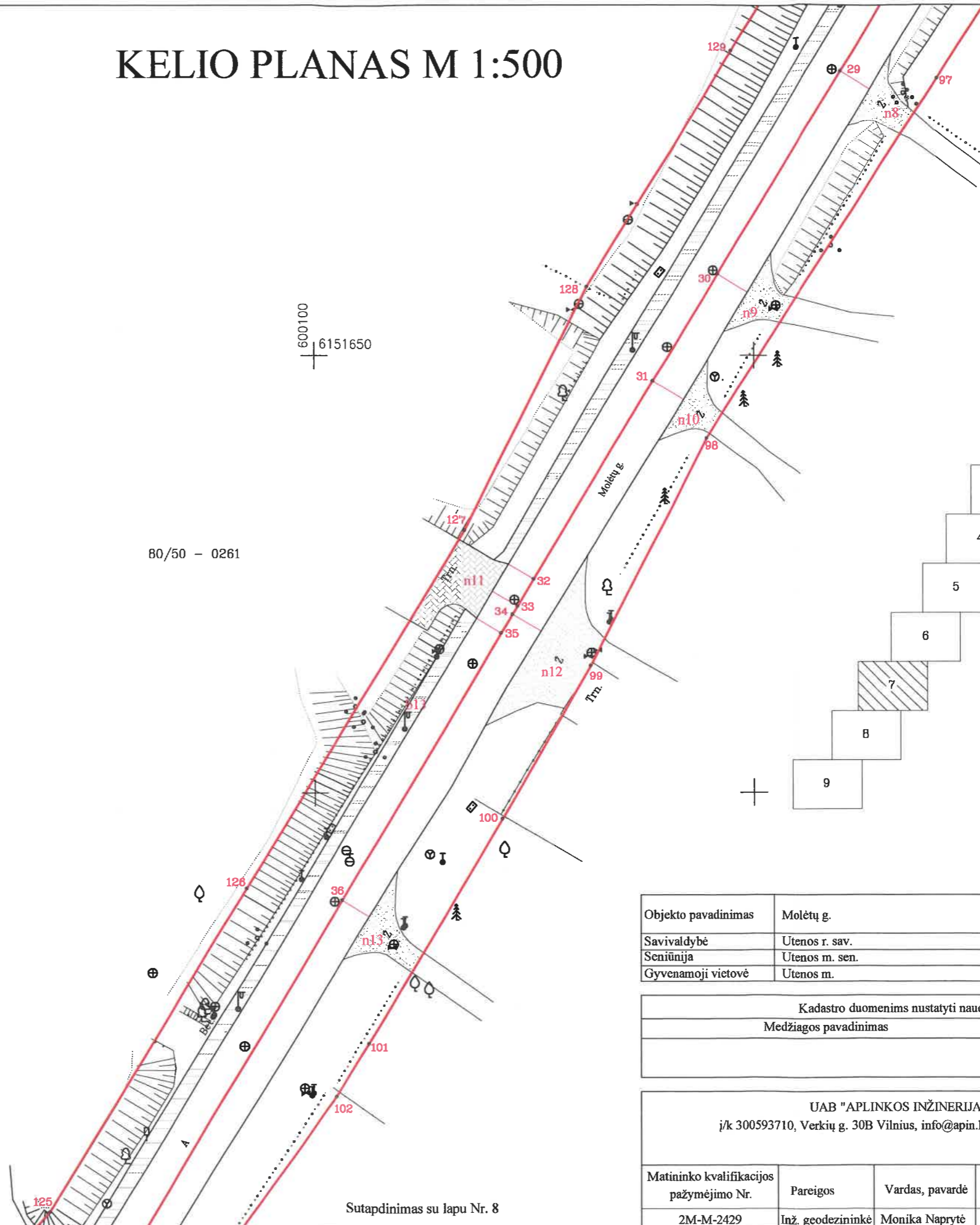
Sutapdinimas su lapu Nr. 6

600050  
6151650

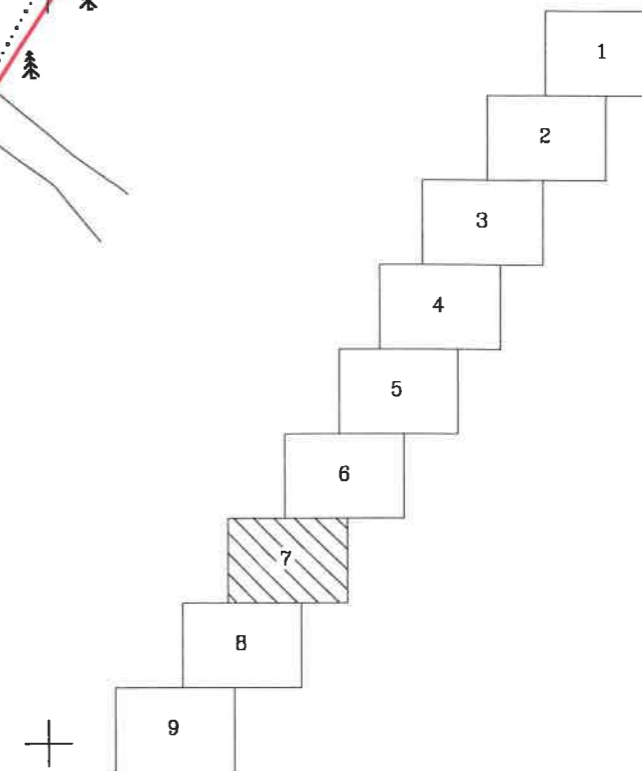
600100  
6151650

80/50 - 0261

600050  
6151600



Lapų išdėstymo schema



Objekto pavadinimas	Molėtų g.
Savivaldybė	Utenos r. sav.
Seniūnija	Utenos m. sen.
Gyvenamoji vietovė	Utenos m.

Kadastro duomenims nustatyti naudota medžiaga	
Medžiagos pavadinimas	Medžiagos parengimo data

UAB "APLINKOS INŽINERIJA" į/k 300593710, Verkių g. 30B Vilnius, info@apin.lt, 8-5 2306869				
Matininko kvalifikacijos pažymėjimo Nr.	Pareigos	Vardas, pavardė	Parašas	Data
2M-M-2429	Inž. geodezininkė	Monika Naprytė		2019-10-01

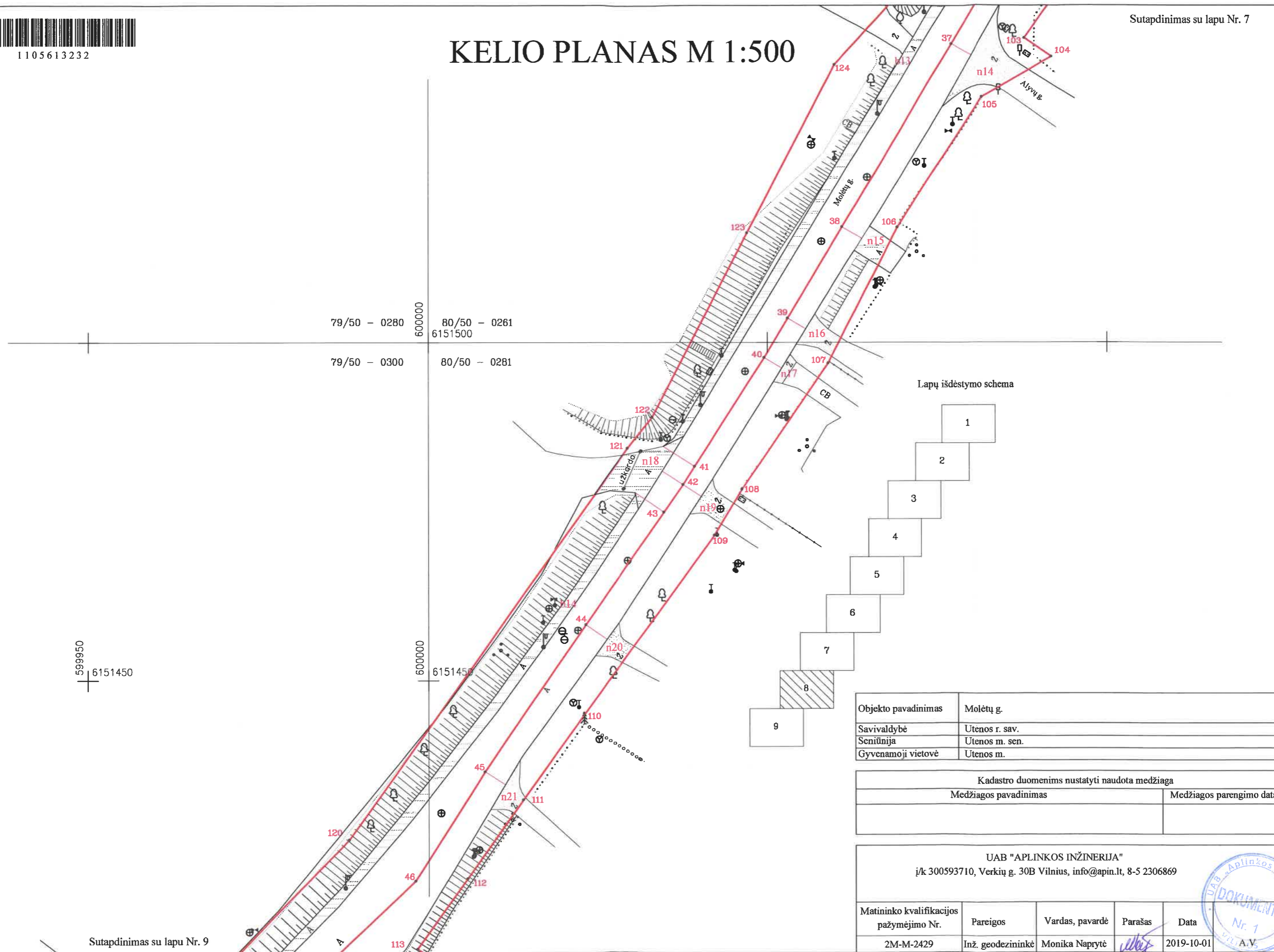


Sutapdinimas su lapu Nr. 8

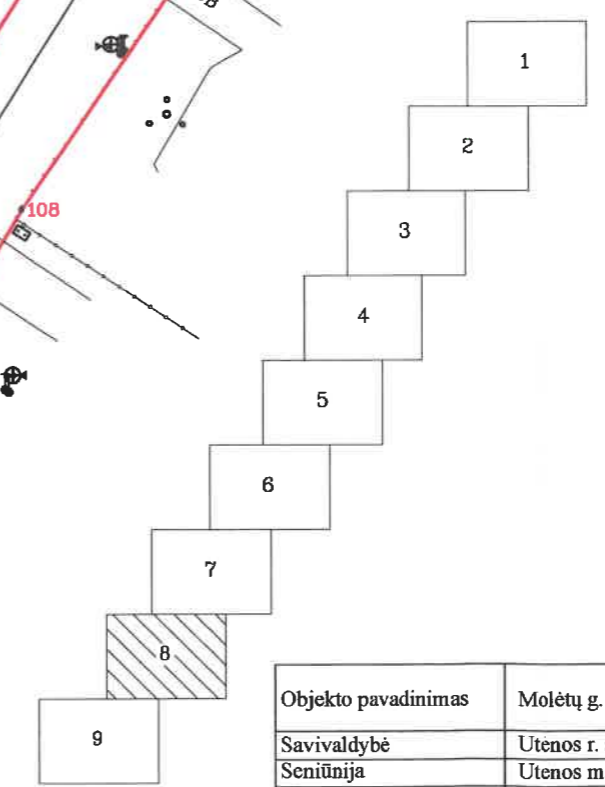


1105613232

# KELIO PLANAS M 1:500



Lapų išdėstymo schema



Objekto pavadinimas	Molėtų g.
Savivaldybė	Utenos r. sav.
Seniūnija	Utenos m. sen.
Gyvenamoji vietovė	Utenos m.

Kadastro duomenims nustatyti naudota medžiaga	
Medžiagos pavadinimas	Medžiagos parengimo data

UAB "APLINKOS INŽINERJA"  
 į/k 300593710, Verkių g. 30B Vilnius, info@apin.lt, 8-5 2306869

Matininko kvalifikacijos pažymėjimo Nr.	Pareigos	Vardas, pavardė	Parašas	Data
2M-M-2429	Inž. geodezininkė	Monika Naprytė		2019-10-01



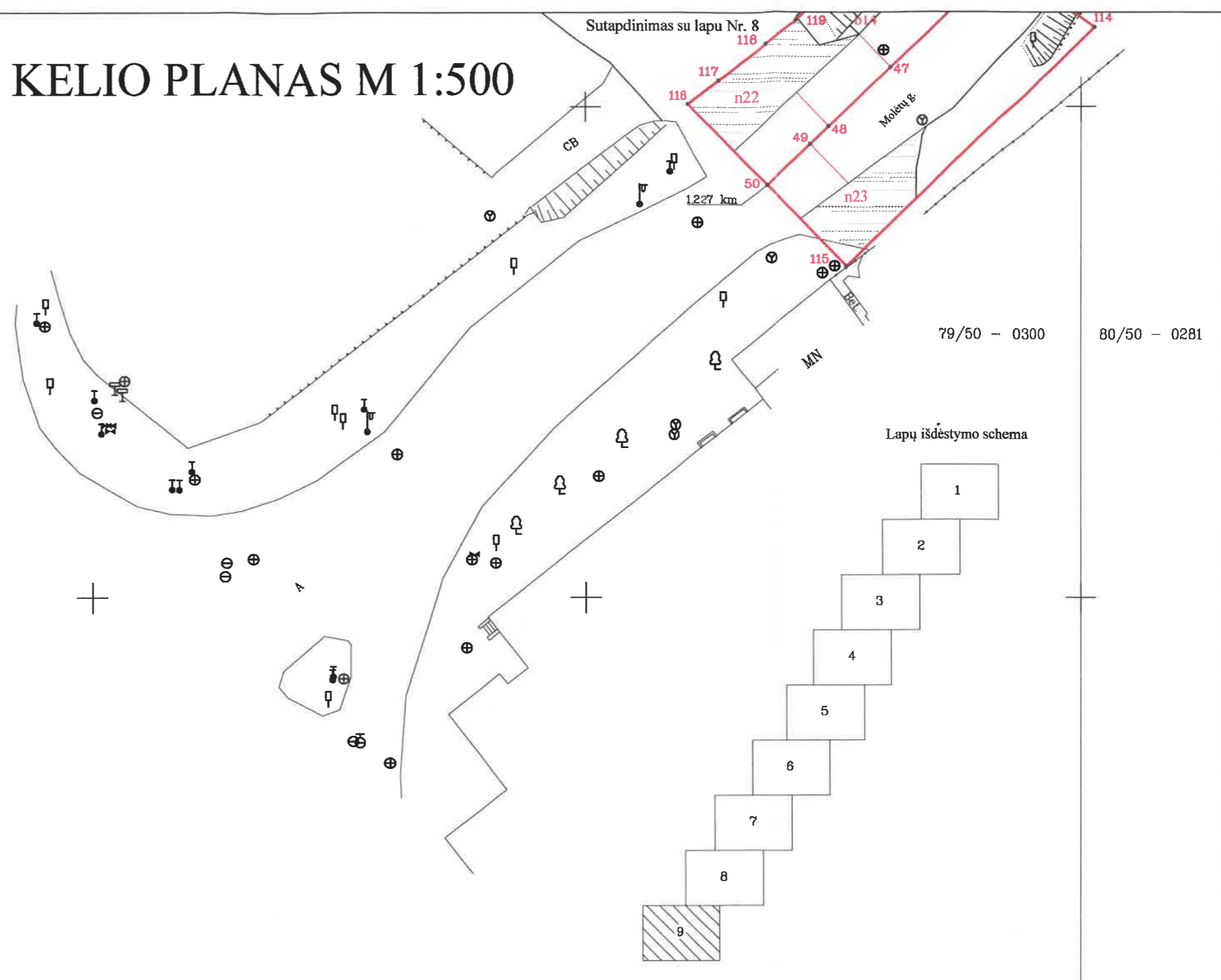
599950  
6151450



1105613232

# KELIO PLANAS M 1:500

Sutapdinimas su lapu Nr. 8

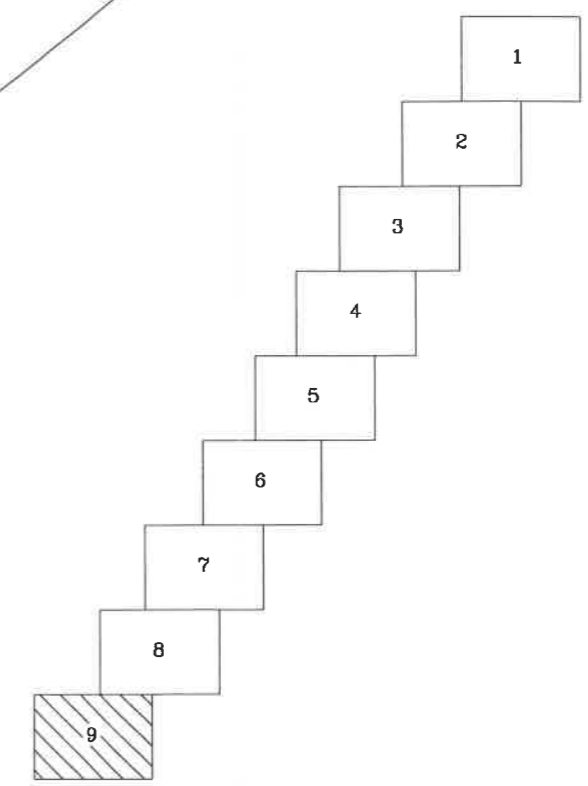


599850  
6151350

599850  
6151300

599900  
6151300

Lapų išdėstymo schema



Objekto pavadinimas	Molėtų g.
Savivaldybė	Utenos r. sav.
Seniūnija	Utenos m. sen.
Gyvenamoji vietovė	Utenos m.

Kadastro duomenims nustatyti naudota medžiaga	
Medžiagos pavadinimas	Medžiagos parengimo data

UAB "APLINKOS INŽINERIJA"  
 į/k 300593710, Verkių g. 30B Vilnius, info@apin.lt, 8-5 2306869

Matininko kvalifikacijos pažymėjimo Nr.	Pareigos	Vardas, pavardė	Parašas	Data
2M-M-2429	Inž. geodezininkė	Monika Naprytė		2019-10-01

