PROJEKTAI CO

Projektavimas / Geodezija / Techninė priežiūra

Design / Geodesy / Technical supervision

STATINIO PROJEKTO PAVADINIMAS:	**SUSISIEKIMO KOMUNIKACIJŲ (GATVĖS NUO TIEKĖJŲ IR PRAMONĖS G. SANKRYŽOS IKI PASIENIEČIŲ G. 33P SKLYPO KRETINGOS MIESTE) IR INŽINERINIŲ TINKLŲ (VANDENTIEKIO, BUITINIŲ IR PAVIRŠINIŲ NUOTEKŲ ŠALINIMO) STATYBOS PROJEKTAS**
STATYTOJAS:	KRETINGOS RAJONO SAVIVALDYBĖ
UŽSAKOVAS:	KRETINGOS RAJONO SAVIVALDYBĖS ADMINISTRACIJA
STATINIO PROJEKTO NUMERIS:	25045.01
STATINIO PROJEKTO ETAPAS:	TECHNINIS DARBO PROJEKTAS
STATYBOS RŪŠIS:	NAUJO STATINIO STATYBA, STATINIO KAPITALINIS REMONTAS
STATINIO ADRESAS:	TIEKĖJŲ IR PASIENIEČIŲ G. KRETINGA
STATINIO KATEGORIJA:	NEYPATINGASIS, YPATINGASIS
STATINIO PASKIRTIS:	SUSISIEKIMO KOMUNIKACIJOS, INŽINERINIAI TINKLAI
STATINIO PROJEKTO DALIS:	BENDROJI DALIS
BYLOS ŽYMUO:	BD
BYLOS LAIDOS ŽYMUO:	0
BYLOS IŠLEIDIMO DATA:	2026-04

Pareigos	**Atest. Nr.**	**Parašas**	**V. Pavardė**
Direktorius			J. LAURINAVIČIUS
Projekto vadovas	30334		R. KLIMOVIČ

„Projektai ir Co“, UAB
Įmonės kodas: 304317225
PVM kodas: LT100010333417

Adresas:
Ateities pl. 31, 52167
Kaunas, Lietuva

Tel. +370 447 70120 / +370 698 51552
El. p.: projektavimas@zilinskis.com,
www.projektai.co

STATINIO PROJEKTO SUDĖTIES ŽINIARAŠTIS

Eil. Nr.	Bylos žymuo	Laida	Pavadinimas	Pastabos
1.	25045.01-XX-TDP-BD	0	Bendroji dalis	
2.	25045.01-XX-TDP-S	0	Susisiekimo dalis	
3.	25045.01-XX-TDP-N	0	Nuotekų šalinimo dalis	
4.	25045.01-XX-TDP-E1	0	Elektrotechnikos (elektros tinklų ir įrenginių perkėlimo (rekonstravimo)) dalis	
5.	25045.01-XX-TDP-E2	0	Elektrotechnikos (apšvietimo tinklų) dalis	
6.	25045.01-XX-TDP-SO	0	Pasirengimo statybai ir statybos darbų organizavimo dalis	
7.	25045.01-XX-TDP-KS	0	Statybos skaičiuojamosios kainos nustatymo dalis	

0	2026-04	KONKURSUI IR STATYBAI	
LAIDA	DATA	LAIDOS STATUSAS. KEITIMŲ PRIEŽASTIS (JEI TAIKOMA)	
KVAL. PATV. DOK. NR.	PROJEKTAI CO	STATINIO PROJEKTO PAVADINIMAS: SUSISIEKIMO KOMUNIKACIJŲ (GATVĖS NUO TIEKĖJŲ IR PRAMONĖS G. SANKRYŽOS IKI PASIENIEČIŲ G. 33P SKLYPO KRETINGOS MIESTE) IR INŽINERINIŲ TINKLŲ (VANDENTIEKIO, BUITINIŲ IR PAVIRŠINIŲ NUOTEKŲ ŠALINIMO) STATYBOS PROJEKTAS	
		STATINIO NUMERIS IR PAVADINIMAS: GATVĖS, INŽINERINIAI TINKLAI	
30334	PV	R. KLIMOVIČ	
		DOKUMENTO PAVADINIMAS: STATINIO PROJEKTO SUDĖTIES ŽINIARAŠTIS	LAIDA: 0
lt	STATYTOJAS IR (ARBA) UŽSAKOVAS: KRETINGOS RAJONO SAVIVALDYBĖS ADMINISTRACIJA	DOKUMENTO ŽYMUO: 25045.01-XX-TDP-BD.PSŽ	LAPAS: 1 / LAPŲ: 1

BYLOS (SEGTUVO) SUDĖTIES ŽINIARAŠTIS

1. STATINIO PROJEKTO DALIES BYLOS (SEGTUVO) DOKUMENTŲ ŽINIARAŠTIS

Eil. Nr.	Dokumento žymuo	Lapų sk.	Laida	Dokumento pavadinimas	Pastabos
Tekstiniai dokumentai					
1.	-	1	0	Titulinis lapas	
2.	25045.01-XX-TDP-BD.PSŽ	1	0	Statinio projekto sudėties žiniaraštis	
3.	25045.01-XX-TDP-BD.BSŽ	2	0	Bylos (segtuvo) sudėties žiniaraštis	
4.	25045.01-XX-TDP-BD.BSR	3	0	Bendrieji statinio rodikliai	
5.	25045.01-XX-TDP-BD.BAR	15	0	Bendrasis aiškinamasis raštas	
6.	25045.01-XX-TDP-BD.BTS	12	0	Bendroji techninė specifikacija	
Pridedamieji dokumentai po statybą leidžiančio dokumento gavimo (Statybos įstatymas 27 straipsnis 5 dalis 2,3,4,7,8,9,12,14 ir 16 p. dokumentai)					
7.1	-	-	-	Patvirtintų projektinių pasiūlymų byla (papildomai TU, TS ir jų priedai)	
7.2	-	-	-	Rašytiniai pritarimai projektiniams pasiūlymams - derinimai	
7.3	-	-	-	Kadastrinė duomenų byla (Tiekėjų g.)	
7.4	-	-	-	Statinio projektuotojo civilinės atsakomybės privalomojo draudimo dokumento kopija	
7.5	-	-	-	Žemės sklypų savininkų sutikimai dėl specialiųjų žemės ir miško naudojimo sąlygų (neaktualu)	
7.6	-	-	-	NŽT sutikimai tiesti susisiekimo komunikacijas, inžinerinius tinklus bei statyti jiems funkcionuoti būtinus statinius valstybinėje žemėje, kurioje nesuformuoti žemės sklypai (neaktualu)	
Pritarimų ir suderinimų sąrašas					
8.	25045.01-XX-TDP-BD.PSS	1	0	Pritarimų ir suderinimų sąrašas	

Eil. Nr.	Dokumento žymuo	Lapų sk.	Laida	Dokumento pavadinimas	Pastabos
Priedai (projekto vadovo patvirtintos nuasmenintos dokumentų kopijos)					
9.1	-		-	Techninė užduotis, statytojo techninė specifikacija ir jų priedai (pateikiama PP BD sudėtyje)	
9.2	-		-	Teritorijų planavimo dokumento (TPD) registracijos numeris ir data; ištrauka iš TDP su pagrindinio brėžinio su pažymėta statybos vieta	
9.3	-		-	Prisijungimo sąlygos ir specialieji reikalavimai (pateikiama PP BD prieduose)	
9.4	-		-	Inžinerinių geologinių ir geotechninių tyrimų ataskaita ir vertinimas; Papildomų inžinerinių geologinių ir geotechninių tyrimų ataskaita.	
9.5	-		-	Statybą leidžiantis dokumentas	
9.6	-		-	Projektui parengti naudotos licencijuotos projektavimo programinės įrangos sąrašas pagal projekto sudedamąsias dalis	
9.7	-		-	Kelių saugumo audito ataskaita ir pasitarimo protokolas	
9.8	-		-	Rašytiniai pritarimai projekto sprendiniams - derinimai	

BENDRIEJI STATINIO RODIKLIAI

Pavadinimas	Mato vienetas	Kiekis	Pastabos
I SKYRIUS SKLYPAS			
1. Sklypas esantis ruože nuo Pk 0+00 iki Pk 0+60			Unikalus Nr. 4400-6801-7370, Kretingos m. k.v.
1.1. sklypo plotas	m^2	17258	
2. **Sklypas esantis ruože nuo Pk 0+60 iki Pk 7+92**			Unikalus Nr. 4400-6553-9340, Kretingos m. k.v.
2.1. sklypo plotas	m^2	11131	
3. Tiekėjų g. sklypas			Unikalus Nr. 4400-5707-5122, Kretingos m. k.v.
3.1. sklypo plotas	m^2	63226	
4. Sklypas ruožo pabaigoje			Unikalus Nr. 4400-6554-0536, Kretingos m. k.v.
3.1. sklypo plotas	m^2	10068	
IV SKYRIUS SUSISIEKIMO KOMUNIKACIJOS			
1. Gatvė (Sklype Nr. 1)			I statybos etapas. Statytojas – Kretingos rajono savivaldybė. Statinys – 01. Neypatingasis. Naujo statinio statyba
1.1 Kategorija	-	D	
1.2 Ilgis*	km	0,054	
1.3 Važiuojamosios dalies plotis	m	6,0	Numatomas 6,0 m važiuojamosios dalies plotis remiantis STR 2.06.04:2014 „Gatvės ir vietinės reikšmės keliai. Bendrieji reikalavimai“ 30 p.
1.4 Eismo juostų skaičius	vnt	2	
1.5 Eismo juostos plotis	m	3,0	Numatoma 3,0 m pločio eismo juosta atsižvelgiant į važiuojamosios dalies plotį.
2. Gatvė (Sklype Nr. 2)			II statybos etapas. Statytojas – Kretingos rajono savivaldybė. Statinys – 02. Neypatingasis. Naujo statinio statyba
2.1 Kategorija	-	D	
2.2 Ilgis*	km	0,732	
2.3 Važiuojamosios dalies plotis	m	6,0	Numatomas 6,0 m važiuojamosios dalies plotis remiantis STR 2.06.04:2014 „Gatvės ir vietinės reikšmės keliai. Bendrieji reikalavimai“ 30 p.
2.4 Eismo juostų skaičius	vnt	2	

Pavadinimas	Mato vienetas	Kiekis	Pastabos
2.5 Eismo juostos plotis	m	3,0	Numatoma 3,0 m pločio eismo juosta atsižvelgiant į važiuojamosios dalies plotį.
3. Gatvė (Tiekėjų g.)			I statybos etapas. Statytojas – Kretingos rajono savivaldybė. Statinys – 03. Ypatingasis. Unikalus Nr. 4400-5474-8420 Gatvės statinio kapitalinis remontas (prieigos ties 2k34a sankryža)
3.1 Kategorija	-	C	
3.2 Ilgis*	km	2,394	Ilgis nekeičiamas
3.3 Važiuojamosios dalies plotis	m	6,0	
3.4 Eismo juostų skaičius	vnt	2	
3.5 Eismo juostos plotis	m	3,0	
V SKYRIUS INŽINERINIAI TINKLAI			
1. Vandentiekio tinklai (nuo ruožo pradžios iki Pk 0+56)	-	-	I statybos etapas. Statytojas – Kretingos rajono savivaldybė. Statinys – 04. Neypatingasis. Vandentiekio tinklo nauja statyba
1.1 Inžinerinių tinklų ilgis*	m	83,6	
1.2 Vamzdžio skersmuo (tik vamzdynams)	mm	110; 315	
2. Buitinių nuotekų šalinimo tinklai (nuo ruožo pradžios iki Pk 0+58)	-	-	I statybos etapas. Statytojas – Kretingos rajono savivaldybė. Statinys – 05. Neypatingasis. Buitinių nuotekų tinklo nauja statyba
2.1 Inžinerinių tinklų ilgis*	m	57,0	
2.2 Vamzdžio skersmuo (tik vamzdynams)	mm	400	
3. Paviršinių nuotekų šalinimo tinklai (nuo ruožo pradžios iki Pk 0+62)	-	-	I statybos etapas. Statytojas – Kretingos rajono savivaldybė. Statinys – 06. Neypatingasis. Paviršinių nuotekų tinklo nauja statyba
3.1 Inžinerinių tinklų ilgis*	m	95,8	
3.2 Vamzdžio skersmuo (tik vamzdynams)	mm	200; 400	
4. Vandentiekio tinklai (nuo Pk 0+71 iki Pk 7+86)	-	-	II statybos etapas. Statytojas – UAB „Kretingos vandenys“. Statinys – 07. Neypatingasis. Vandentiekio tinklo nauja statyba
4.1 Inžinerinių tinklų ilgis*	m	819,4	
4.2 Vamzdžio skersmuo (tik vamzdynams)	mm	110; 200; 315	
5. Buitinių nuotekų šalinimo tinklai (nuo Pk 0+58 iki Pk 7+88)	-	-	II statybos etapas.

Pavadinimas	Mato vienetas	Kiekis	Pastabos
			Statytojas – UAB „Kretingos vandenys“. Statinys – 08. Neypatingasis. Buitinių nuotekų tinklo nauja statyba
5.1 Inžinerinių tinklų ilgis*	m	797,3	
5.2 Vamzdžio skersmuo (tik vamzdynams)	mm	200; 315	
6. Paviršinių nuotekų šalinimo tinklai (nuo Pk 0+62 iki Pk 7+28)	-	-	II statybos etapas. Statytojas – UAB „Kretingos vandenys“. Statinys – 09. Neypatingasis. Paviršinių nuotekų tinklo nauja statyba
6.1 Inžinerinių tinklų ilgis*	m	747,3	
6.2 Vamzdžio skersmuo (tik vamzdynams)	mm	200; 250; 315; 400	
7. Paviršinių nuotekų šalinimo tinklai (nuo Pk 7+76 iki Pk 7+88)	-	-	II statybos etapas. Statytojas – UAB „Kretingos vandenys“. Statinys – 10. Nesudėtingasis I gr. Paviršinių nuotekų tinklo nauja statyba
7.1 Inžinerinių tinklų ilgis*	m	11,7	
7.2 Vamzdžio skersmuo (tik vamzdynams)	mm	200	

* Žvaigždute pažymėti rodikliai apskaičiuojami vadovaujantis Nekilnojamojo turto kadastrinių matavimų ir kadastro duomenų surinkimo taisyklėmis, kurias tvirtina Lietuvos Respublikos žemės ūkio ministras. Baigus statybą ir atlikus kadastrinius matavimus šie rodikliai gali turėti neesminių nukrypimų.

Statinio projekto vadovas (parašas) R. KLIMOVIČ
Kvalifikacijos atestato Nr. 30334
2026-04

BENDRASIS AIŠKINAMASIS RAŠTAS

1. PROJEKTO RENGIMO PAGRINDAS

1.1 PROJEKTO RENGIMO DOKUMENTAI

Projektas parengtas vadovaujantis šiais projekto rengimo dokumentais:

- Sutartimi tarp Projektuotojo ir Statytojo;
- Statinio projektavimo užduotimi (technine užduotimi);
- Galiojančiais teisės aktais;
- Prisijungimo sąlygomis;
- Inžineriniais geodeziniais tyrinėjimais;
- Inžinerinių-geologinių tyrinėjimų ataskaita;
- Užsakovo reikalavimais.

1.2 PAGRINDINIAI NORMATYVINIAI, KITI DOKUMENTAI IR DUOMENYS

Normatyviniai dokumentais, kuriais remiantis parengtas projektas:

- Lietuvos Respublikos aplinkos apsaugos įstatymas;
- Lietuvos Respublikos atliekų tvarkymo įstatymas;
- Lietuvos Respublikos darbuotojų saugos ir sveikatos įstatymas;
- Lietuvos Respublikos miškų įstatymas;
- Lietuvos Respublikos planuojamos ūkinės veiklos poveikio aplinkai vertinimo įstatymas;
- Lietuvos Respublikos saugomų teritorijų įstatymas;
- Lietuvos Respublikos teritorijų planavimo įstatymas;
- Lietuvos Respublikos visuomenės sveikatos priežiūros įstatymas;
- Lietuvos Respublikos želdynų įstatymas;
- Lietuvos Respublikos žemės įstatymas;
- Lietuvos Respublikos žemės gelmių įstatymas;
- Lietuvos Respublikos specialiųjų žemės naudojimo sąlygų įstatymas;
- Lietuvos Respublikos kelių įstatymas;

- Lietuvos Respublikos statybos įstatymas;
- Lietuvos Respublikos saugaus eismo automobilių keliais įstatymas;
- Lietuvos Respublikos statybos įstatymas;
- STR 1.01.03:2017 Statinių klasifikavimas;
- STR 1.02.01:2017 Statybos dalyvių atestavimo ir teisės pripažinimo tvarkos aprašas;
- STR 1.03.01:2016 Statybiniai tyrimai. Statinio avarija;
- STR 1.04.04:2017 Statinio projektavimas, projekto ekspertizė;
- STR 1.05.01:2017 Statybą leidžiantys dokumentai. Statybos užbaigimas. Statybos sustabdymas. Savavališkos statybos padarinių šalinimas. Statybos pagal neteisėtai išduotą statybą leidžiantį dokumentą padarinių šalinimas;
- STR 1.06.01:2016 Statybos darbai. Statinio statybos priežiūra;
- STR 2.01.01(1):2005 Esminis statinio reikalavimas. Mechaninis atsparumas ir pastovumas“;
- STR 2.01.01(3):1999 Esminiai statinio reikalavimai. Higiena, sveikata, aplinkos apsauga“;
- STR 2.01.01(4):2008 Esminis statinio reikalavimas „Naudojimo sauga“;
- STR 2.01.01(5):2008 Esminis statinio reikalavimas „Apsauga nuo triukšmo“;
- STR 2.03.01:2019 Statinių prieinamumas;
- STR 2.06.04:2014 Gatvės ir vietinės reikšmės keliai. Bendrieji reikalavimai;
- STR 2.07.01:2003 Vandentiekis ir nuotekų šalintuvas. Pastato inžinerinės sistemos. Lauko inžineriniai tinklai;
- ĮT TRINKELĖS 14 Automobilių kelių dangos konstrukcijos iš trinkelių ir plokščių įrengimo taisyklės;
- ĮT ŽS 17 Automobilių kelių žemės darbų atlikimo ir žemės sankasos įrengimo taisyklės;
- ĮT SBR 19 Automobilių kelių dangos konstrukcijos sluoksnių be rišiklių įrengimo taisyklės;
- ĮT ASFALTAS 25 Automobilių kelių dangos konstrukcijos asfalto sluoksnių įrengimo taisyklės;
- ĮT SS 17 „Automobilių kelių dangų siūlių, panaudojant sandariklius, įrengimo taisyklės“;
- ĮT VŽ 14 „Automobilių kelių vertikaliųjų kelio ženklų įrengimo taisyklės“
- ĮT ŽM 12 „Kelių ženklinimo medžiagų naudojimo ir ženklinimo įrengimo taisyklės“
- TRA TRINKELĖS 14 Automobilių kelių trinkelių, plokščių ir kitų medžiagų techninių reikalavimų aprašas;
- TRA GEOSINT ŽD 13 „Geosintetikos, naudojamos žemės darbams keliuose, techninių reikalavimų aprašas“;
- TRA UŽPILDAI 19 „Automobilių kelių užpildų techninių reikalavimų aprašas“;
- TRA SBR 19 „Automobilių kelių nesurištųjų mišinių ir gruntų, naudojamų sluoksniams be rišiklių, techninių reikalavimų aprašas“;
- TRA NAG 09 „Automobilių kelių naudoto asfalto granulių techninių reikalavimų aprašas“;
- TRA BITUMAS 23 „Automobilių kelių bitumų ir polimerais modifikuotų bitumų techninių reikalavimų aprašas“;
- TRA BE 08/15 „Automobilių kelių bituminių emulsijų techninių reikalavimų aprašas“;
- TRA SS 15 „Automobilių kelių dangų siūlių sandariklių techninių reikalavimų aprašas“;
- TRA ASFALTAS 25 „Automobilių kelių asfalto mišinių techninių reikalavimų aprašas“;
- TRA VŽ 12 „Automobilių kelių vertikaliųjų kelio ženklų techninių reikalavimų aprašas“
- TRA ŽM 12 „Kelių ženklinimo medžiagų techninių reikalavimų aprašas“
- Automobilių kelių standartizuotų dangų konstrukcijų projektavimo taisyklės;

- KPT TAS 09 Automobilių kelių transporto priemonių apsauginių atitvarų sistemų projektavimo taisyklės;
- KPT VNS 16 Automobilių kelių vandens nuleidimo sistemų projektavimo taisyklės;
- R PDTP 12 Pėsčiųjų ir dviračių takų projektavimo rekomendacijos;
- R ISEP 10 „Inžinerinių saugaus eismo priemonių projektavimo ir naudojimo rekomendacijos“;
- MN GPSR 12 „Gruntų pagerinimo ir sustiprinimo rišikliais metodiniai nurodymai“;
- MN GEOSINT ŽD 13 „Geosintetikos naudojimo žemės darbams keliuose metodiniai nurodymai“;
- MN SSN 15 „Automobilių kelių dangos konstrukcijos sluoksnių storio nustatymo metodiniai nurodymai“;
- MN TRINKELĖS 14 Automobilių kelių dangos konstrukcijos iš trinkelių ir plokščių įrengimo metodiniai nurodymai;
- KTR 1.01:2008 „Automobilių keliai“;
- PĮT KŽA 08 Kelio ženklų atramų parinkimo, projektavimo ir įrengimo taisyklės;
- T DVAER 12 Automobilių kelių darbo vietų aptvėrimo ir eismo reguliavimo taisyklės;
- Dėl Pėsčiųjų perėjimo per kelius ir gatves organizavimo taisyklių patvirtinimo;
- Kelio ženklų įrengimo ir vertikaliojo ženklinimo taisyklės;
- Kelių horizontaliojo ženklinimo taisyklės;
- Kelių eismo taisyklės;
- Atliekų tvarkymo taisyklės;
- Statybinių atliekų tvarkymo taisyklės;
- Kėlimo kranų naudojimo taisyklės;
- Saugos ir sveikatos taisyklės statyboje;
- Bendrosios gaisrinės saugos taisyklės;
- Atliekų susidarymo ir tvarkymo apskaitos ir ataskaitų teikimo taisyklės;
- HN 33:2011 „Triukšmo ribiniai dydžiai gyvenamuosiuose ir visuomeninės paskirties pastatuose bei jų aplinkoje“;
- HN 50:2003 „Visą žmogaus kūną veikianti vibracija: didžiausi leidžiami dydžiai ir matavimo reikalavimai gyvenamuosiuose bei visuomeniniuose pastatuose“;
- HN 51:2003 „Visą žmogaus kūną veikianti vibracija: didžiausi leidžiami dydžiai ir matavimo reikalavimai darbo vietose“;
- HN 23:2011 „Cheminių medžiagų profesinio poveikio ribiniai dydžiai. Matavimo ir poveikio vertinimo bendrieji reikalavimai“;
- HN 24:2017 „Geriamojo vandens saugos ir kokybės reikalavimai;
- Kėlimo kranų naudojimo taisyklėmis;
- HN 98:2000 „Natūralus ir dirbtinis darbo vietų apšvietimas. Apšvietos ribinės vertės ir bendrieji matavimo reikalavimai“;
- Darbuotojų aprūpinimo asmeninėmis apsaugos priemonėmis nuostatai;
- Saugos ir sveikatos taisyklėmis statyboje DT 5-00;
- Buities, sanitarinių ir higienos patalpų įrengimo reikalavimus;
- Darboviečių įrengimo statybvietės nuostatus;
- Techninis reglamentas „Asmeninės apsauginės priemonės“, patvirtintas Lietuvos Respublikos socialinės apsaugos ir darbo ministrės 2000-07-03 įsakymu Nr. 69 patvirtintą;

- Techninis reglamentas „Mašinų sauga“, patvirtintas Lietuvos Respublikos socialinės apsaugos ir darbo ministrės 2000-03-06 įsakymu Nr.28;
- Lietuvos Respublikos darbuotojų saugos ir sveikatos komisijos nuostatai;
- Specialių pirmosios medicinos pagalbos priemonių pavojingų cheminių medžiagų bei preparatų ir biologinių medžiagų sukeltų ūmių sveikatos sutrikimų sąrašas;
- Darboviečių įrengimo bendrieji nuostatai;
- Darboviečių įrengimo statybvietėse nuostatai;
- Darbuotojų aprūpinimo asmeninėmis apsauginėmis priemonėmis nuostatai;
- Darbo įrenginių naudojimo bendrieji nuostatai;
- Nelaimingų atsitikimų darbe tyrimo ir apskaitos nuostatai;
- Darbuotojų saugos ir sveikatos instrukcijų rengimo ir instruktavimo tvarka;
- Mokymo ir atestavimo darbuotojų saugos ir sveikatos klausimais bendrieji nuostatai;
- Ergonominių rizikos veiksnių tyrimo metodiniai nurodymai;
- Darbuotojų apsaugos nuo biologinių medžiagų poveikio darbo vietose nuostatai;
- Darbuotojų apsaugos nuo cheminių veiksnių darbe nuostatai;
- Darbuotojų apsaugos nuo cheminių veiksnių darbe nuostatai bei darbuotojų apsaugos nuo kancerogenų ir mutagenų poveikio darbe nuostatai;
- Darbuotojų apsaugos nuo vibracijos keliamos rizikos nuostatai;
- Darbuotojų apsaugos nuo triukšmo keliamos rizikos nuostatai;
- Darbuotojų saugos ir sveikatos reikalavimai tvarkant krovinius rankomis;
- Darbdavio ar darbdaviui atstovaujančio asmens žinių iš darbuotojų saugos ir sveikatos srities privalomo tikrinimo tvarkos aprašas;
- Buities, sanitarinių ir higienos patalpų įrengimo reikalavimai;
- Aplinkosauginių priemonių projektavimo, įdiegimo ir priežiūros rekomendacijos. Vandens telkinių apsauga APR-VTA 10;
- Aplinkosauginių priemonių projektavimo, įdiegimo ir priežiūros rekomendacijos. Biologinės įvairovės apsauga APR-BĮA 10;
- Paviršinių vandens telkinių apsaugos zonų ir pakrančių apsaugos juostų nustatymo tvarkos aprašas;
- Bendrieji buveinių ar paukščių apsaugai svarbių teritorijų nuostatai;
- Kelių priežiūros tvarkos aprašas.

2. STATYBOS VIETA, STATYBOS RŪŠIS, STATINIO PASKIRTIS, KATEGORIJA, KITI DUOMENYS

2.1 STATYBOS VIETA

Naujos gatvės ir vandentiekio, buitinių ir paviršinių nuotekų šalinimo tinklų statybos vieta yra Kretingos rajono sav. Kretingos miesto vakarinėje dalyje (1 pav.). Gatvės ruožas prasideda ties Tiekėjų g., o baigiasi ties Pasieniečių g. 33P sklypu. Vandentiekio, buitinių nuotekų ir paviršinių nuotekų šalinimo tinklų statyba numatoma šio gatvės ruožo ribose arba už jos ribų (2 pav.).

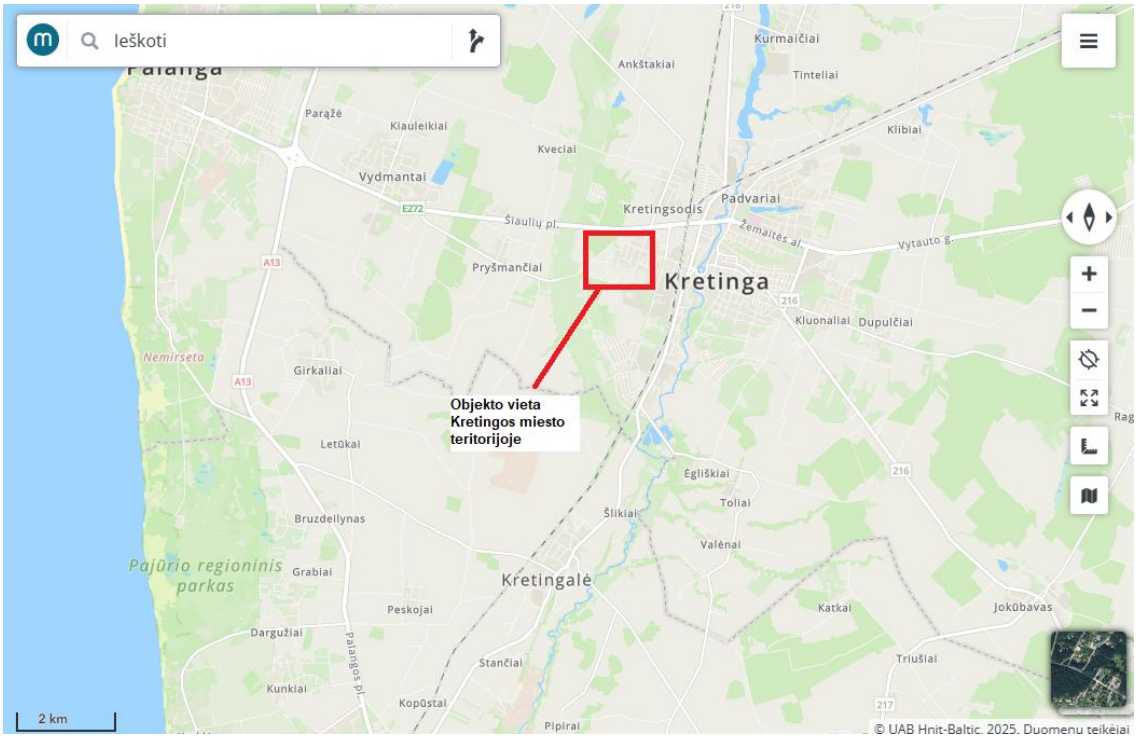

1 pav. *Objekto vieta Kretingos mieste*

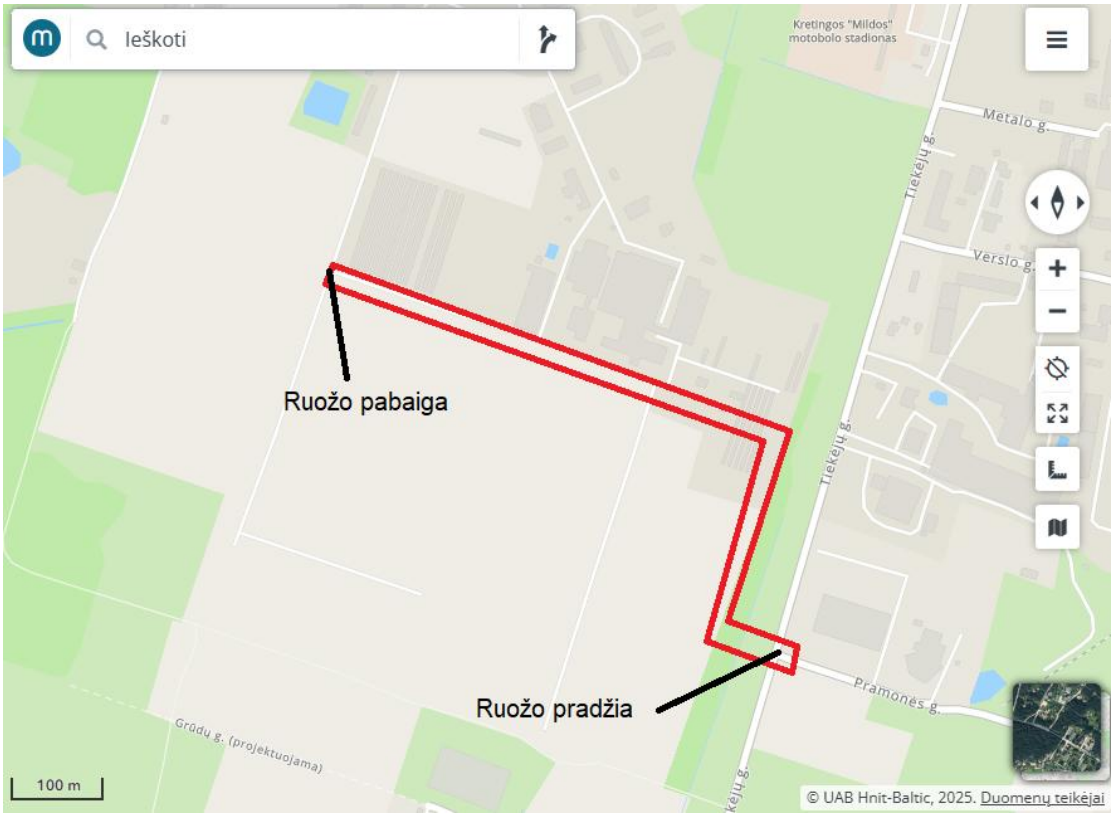

2 pav. *Gatvės ir inžinerinių tinklų statyba*

2.2 STATYBOS RŪŠYS IR PASKIRTYS

Pateikiamos projektuojamų statinių statybos rūšys ir paskirtys:

I statybos etapas:

1. Gatvės (ruožas nuo Pk 0+00 iki Pk 0+54): naujo statinio statyba;
2. Gatvės (Tiekėjų g. unikalus Nr. 4400-5474-8420): statinio kapitalinis remontas;
3. Vandentiekio tinklai (nuo ruožo pradžios iki Pk 0+56): naujo statinio statyba;
4. Buitinių nuotekų šalinimo tinklai (nuo ruožo pradžios iki Pk 0+58): naujo statinio statyba;
5. Paviršinių nuotekų šalinimo tinklai (nuo ruožo pradžios iki Pk 0+62): naujo statinio statyba;

II statybos etapas:

6. Gatvės (ruožas nuo Pk 0+54 iki Pk 7+86): naujo statinio statyba;
7. Vandentiekio tinklai (nuo Pk 0+71 iki Pk 7+86): naujo statinio statyba;
8. Buitinių nuotekų šalinimo tinklai (nuo Pk 0+58 iki Pk 7+88): naujo statinio statyba;
9. Paviršinių nuotekų šalinimo tinklai (nuo Pk 0+62 iki Pk 7+28): naujo statinio statyba;
10. Paviršinių nuotekų šalinimo tinklai (nuo Pk 7+76 iki Pk 7+88): naujo statinio statyba;

2.3 STATINIO KATEGORIJA

Inžinerinių statinių kategorijos:

I statybos etapas:

1. Gatvės (ruožas nuo Pk 0+00 iki Pk 0+54): neypatingasis
2. Gatvės (Tiekėjų g. unikalus Nr. 4400-5474-8420): ypatingasis
3. Vandentiekio tinklai (nuo ruožo pradžios iki Pk 0+56): neypatingasis
4. Buitinių nuotekų šalinimo tinklai (nuo ruožo pradžios iki Pk 0+58): neypatingasis
5. Paviršinių nuotekų šalinimo tinklai (nuo ruožo pradžios iki Pk 0+62): neypatingasis

II statybos etapas:

6. Gatvės (ruožas nuo Pk 0+54 iki Pk 7+86): neypatingasis
7. Vandentiekio tinklai (nuo Pk 0+71 iki Pk 7+86): neypatingasis
8. Buitinių nuotekų šalinimo tinklai (nuo Pk 0+58 iki Pk 7+88): neypatingasis
9. Paviršinių nuotekų šalinimo tinklai (nuo Pk 0+62 iki Pk 7+28): neypatingasis
10. Paviršinių nuotekų šalinimo tinklai (nuo Pk 7+76 iki Pk 7+88): nesudėtingasis I gr.

2.4 KITI REIKALINGI DUOMENYS

Statytojas – Kretingos rajono savivaldybė: statiniai Nr. 1,2,3,4,5,6.
Statytojas – UAB „Kretingos vandenys“: statiniai Nr. 7,8,9,10.

3. TRUMPAS STATYBOS SKLYPO APIBŪDINIMAS

3.1 SKLYPE ESANTYS STATINIAI

Visi sprendiniai suprojektuoti privačiuose suformuotuose Kretingos rajono savivaldybei priklausančiuose žemės sklypuose.

Projektuojamo statinio teritorijoje šie inžineriniai statiniai:

- Suformuoti gatvių inžineriniai statiniai;
- Vandentiekio ir buitinių nuotekų šalinimo tinklai;
- Paviršinių nuotekų šalinimo tinklai;
- Hidrotechnikos statiniai (melioracijos griovys);

Taip pat gatvės ribose yra šie kilnojamieji daiktai:

- Elektros požeminės linijos (AB „Energijos skirstymo operatorius“);
- Elektros antžeminės linijos (AB „Energijos skirstymo operatorius“);
- Apšvietimo tinklai;

3.2 INŽINERINIAI TINKLAI IR ĮRENGINIAI

Nagrinėjamą ruožą kerta žemos įtampos požeminės linijos, vandentiekio tinklai, buitinių nuotekų šalinimo tinklai, šiems tinklams priklausantys apžiūros šuliniai.

3.3 ŽELDINIAI

Teritorija tvarkoma, vadovaujantis aplinkosauginiais reikalavimais želdinių šalinimui. Vadovaujantis LR želdynų įstatymu ir LR Vyriausybės nutarimu „Dėl kriterijų, pagal kuriuos medžiai ir krūmai augantys ne miškų ūkio paskirties žemėje, priskiriami saugotiniems, sąrašo patvirtinimo ir medžių ir krūmų priskyrimo saugotiniems“ želdiniai, kurie auga miestų bendro naudojimo teritorijose yra laikomi saugotinais.

Projekte bus numatomas esamų krūmynų ir jeigu reikalinga medžių šalinimas esamuose krūmynuose.

3.4 GEOLOGINĖS, HIDROGEOLOGINĖS SĄLYGOS

3.4.1 Geologinės sąlygos

Inžinerinių geologinių tyrimų metu išskirti 3 stratigrafiniai – genetiniai sluoksniai:

– Technogeniniai dariniai – t IV;

– Baltijos posvitės limnoglacialinės nuogulos – lg III bl;

– Baltijos posvitės glacialinės nuogulos – g III bl;

Detaliau duomenų bus pateikiama inžinerinių geologinių tyrimų ataskaitoje.

3.4.2 Hidrogeologinės sąlygos

Tyrimų metu atskiruose ruožuose nuo 0,1-0,8 m gylių stebėtas podirvio vanduo. Vandeningam sluoksniui priskiriami supilti smėliai. Pragręžtas vandeningo sluoksnio storis svyruoja nuo 0,05 iki 0,80 m. Vandensparą sudaro limnoglacialinis molis. Vietomis podirvio vanduo susijungia su gruntiniais vandenimis.

Pavasario polaidžio metu podirvio vandens lygis pakils ir priartėti prie žemės paviršiaus. Prognozuojama, kad šiuo laikotarpiu vandens lygis gali pakilti iki 0,5 m aukščiau nei tyrimų metu stebėtas lygis.

Gruntinis vanduo stebėtas nuo 0,8-2,3 m gylių. Vandeningam sluoksniui priskiriami smėlio mikrolęšiai esantys limnoglacialiniame molyje. Apatinę vandenparą sudaro moreninis molis.

Detaliau duomenų bus pateikiama inžinerinių geologinių tyrimų ataskaitoje.

3.5 HIGIENINĖ IR EKOLOGINĖ SITUACIJA

Higieninė situacija nenustatoma. Ekologiniu požiūriu planuojama ūkinė veikla nepavojinga kitiems objektams ir turės nedidelį poveikį aplinkai.

3.6 APLINKINIS UŽSTATYMAS

Gretimose teritorijose įsikūrę sandėliavimo, gamybos, pramonės, garažų, maitinimo, gydymo ir kitos paskirties pastatai bei įvairūs inžineriniai statiniai (tinklai, įrenginiai, kiemo statiniai ir kt.). Rytinėje dalyje tyrimų sklypas ribojasi su Tiekėjų gatve, o vakarinėje – su mišku. Teritorija patenka į pramonės ir sandėliavimo zoną.

Esama teritorija yra stipriai apleista. Buvęs asfaltuotas privažiavimo kelias apaugęs augmenija, danga stipriai pažeista ir ištrupėjusi. Palei kelią stovi apleisti buvusios fermos statiniai. Teritorija apaugusi krūmais ir daugiametėmis žolėmis, kurios daugelį metų nebuvo šienaujamos. Vietomis matyti iškasinėtas gruntas ir paliktos gilios duobės.

4. STATINIO ESAMOS BŪKLĖS ĮVERTINIMAS

4.1 ESAMOS BŪKLĖS ĮVERTINIMAS

Numatoma gatvė prisijungiama prie esamo Tiekėjų g. statinio ir eina miškinga ir krūmais apaugusia teritorija (pav. 3 ir pav. 4).

Numatomas gatvės ruožas yra tankiai apaugęs medžiais ir krūmais. Projekte bus numatytas želdinių, kurie trukdo projekto sprendiniams šalinimas.

Esamoje planuojamos gatvės teritorijoje yra betono plokščių ir asfalto dangų fragmentų (pav. 3 ir pav. 4). Betoninių plokščių storis, remiantis geologinių tyrimų medžiaga apie 8 cm, asfalto dangos storis apie 6-8 cm.

Uždaros paviršinių nuotekų nuvedimo sistemos projektuojamoje gatvėje nėra.



pav. 3. *Gatvės prisijungimo ties Tiekėjų g. vieta*



pav. 4 *Numatomo gatvės ruožo vieta ties apaugusia krūmais teritorija*

4.2 STATINIO IR STATYBOS SKLYPO STATYBINIŲ TYRIMŲ APRAŠYMAS

Rengiant projekto sprendinius atlikti inžineriniai geodeziniai tyrinėjimai (topografinė nuotrauka) ir inžineriniai geologiniai tyrimai.

Inžineriniai geodeziniai tyrinėjimai atlikti 2025 metų liepos mėnesį. Registracijos numeris TIIIS1-20250728-050032.

Inžineriniai geologiniai tyrimai atlikti 2025 metų spalio mėnesį. Tyrimo identifikavimo numeris Žemės gelmių registre 56323-2025.

Projekto rengimo metu 2026 metų liepos mėnesį buvo atlikti papildomi inžineriniai geologiniai ir geotechniniai tyrimai. Tyrimo identifikavimo numeris Žemės gelmių registre 60813-2026.

5. PROJEKTUOJAMŲ STATINIŲ SĄRAŠAS, PAGRINDINĖS CHARAKTERISTIKOS, PASKIRTIS, PRODUKCIJA, GAMYBOS (PASLAUGŲ) AR KITOS PLANUOJAMOS ŪKINĖS VEIKLOS PROGRAMA

5.1 PROJEKTUOJAMŲ STATINIŲ SĄRAŠAS

Projektuojamų statiniai:

1. Gatvės nauja statyba, esamos Tiekėjų g. kapitalinis remontas;
2. Vandentiekio, buitinių nuotekų šalinimo, lietaus nuotekų šalinimo tinklų statyba.

5.2 PAGRINDINĖS CHARAKTERISTIKOS

Pateikiamos bendruosiuose statinio rodikliuose.

5.3 STATINIŲ PASKIRTIS

- Susisiekimo komunikacijų statiniai - gatvės;

- Inžineriniai tinklai – vandentiekis, buitinių ir paviršinių nuotekų šalinimo tinklai.

5.4 PRODUKCIJA

Projekto apimtyje, statiniuose produkcija nenumatoma.

5.5 GAMYBOS (PASLAUGŲ) AR KITOS PLANUOJAMOS ŪKINĖS VEIKLOS PROGRAMA

Gamybos ar kitos planuojamos ūkinės veiklos programa nenumatoma.

6. TRUMPAS TECHNOLOGINIO PROCESO, TECHNOLOGINIŲ INŽINERINIŲ SISTEMŲ IR KITŲ SPRENDINIŲ PAGAL PROJEKTO DALIS APRAŠYMAS

Projekto apimtyje technologinių procesų ir inžinerinių sistemų sprendiniai nenumatomi.

7. INŽINERINIŲ TINKLŲ APRAŠYMAS

Pateikiama projekto vandentiekio ir nuotekų šalinimo bei elektrotechnikos dalyse.

8. SUSISIEKIMO KOMUNIKACIJŲ, STATYBOS SKLYPO SUSISIEKIMO KOMUNIKACIJŲ APRAŠYMAS

Pateikiama projekto susisiekimo dalyje.

9. INFORMACIJA APIE NUMATOMŲ STATYBOS DARBŲ POVEIKĮ APLINKAI, GYVENTOJAMS, KAIMYNINĖMS TERITORIJOMS

Analizuojamo projekto įgyvendinimas neturės reikšmingos neigiamos įtakos gyvenamajai, rekreacinei, visuomeninei aplinkai, gyventojų saugai, visuomenės sveikatos rodikliams.

10. SAUGOMOS TERITORIJOS, SPECIALIOSIO ŽEMĖS NAUDOJIMO SĄLYGOS, POVEIKIO APLINKAI MAŽINIMAS

10.1 SAUGOMOS TERITORIJOS, SPECIALIEJI REIKALAVIMAI, APLINKA, SAUGA

10.1.1 Saugomos teritorijos tvarkymo ir apsaugos reikalavimai

Objektas į saugomas teritorijas nepatenka.
Saugomos teritorijos tvarkymo ir apsaugos reikalavimai neišduodami.

10.1.2 Specialieji paveldosaugos reikalavimai

Specialieji paveldosaugos reikalavimai neišduodami.
Bet kokiu atveju, jei atliekant statybos darbus aptinkama archeologinių radinių ar nekilnojamojo daikto vertingųjų savybių, valdytojai ar darbus atliekantys asmenys apie tai privalo pranešti savivaldybės paveldosaugos padaliniui, o šis informuoja Kultūros paveldo departamentą. Departamentas gali sustabdyti darbus 15 dienų. Per šį terminą jis kartu su savivaldybės paveldosaugos padaliniu turi patikrinti pranešimą ir priimti sprendimą inicijuoti ar neinicijuoti aptiktos nekilnojamosios kultūros vertybės įregistravimą, kultūros paveldo objekto skelbimą saugomu ar aptiktos vertingosios savybės atskleidimą ir apsaugos reikalavimų patikslinimą.

10.1.3 Aplinkos apsauga

Visų statybos etapų metu Rangovas privalo laikytis visų Statytojo šalyje galiojančių įstatymų, taisyklių, ir tiesiogiai susijusių reikalavimų bei atsižvelgti į visas priemones, projekto valdymą ir administravimą, kurie reikalingi užtikrinti aplinkosauginius reikalavimus. Rangovas bus atsakingas už

tinkamą nuotekų tvarkymą visose savo darbų vykdymo vietose ir turi tiksliai laikytis valdžios institucijų reikalavimų.

Statybos darbai sukels nepatogumus ir trukdymus visuomenei, todėl Rangovui keliamas esminis reikalavimas iki minimumo sumažinti neigiamą statybos poveikį aplinkai.

10.1.4 Kultūros paveldo išsaugojimas

Objekto teritorija nepatenka į kultūros paveldo objektų teritorijas, jų apsaugos zonas ar kultūros paveldo vietoves.

10.1.5 Urbanistikos išsaugojimas

Vietinės urbanistinės problemos šiuo projektu nesprendžiamos.

10.1.6 Gaisrinės, civilinės saugos priemonių sprendiniai

Gaisrinės, civilinės saugos priemonių problemos šiuo projektu nesprendžiamos.

10.1.7 Civilinės saugos priemonių sprendiniai

Civilinė saugos priemonės projektuojamiems statiniams neaktualios.

10.2 TERITORIJOS, KURIOSE TAIKOMOS SPECIALIOSIOS ŽEMĖS NAUDOJIMO SĄLYGOS

Objekto teritorijoje nustatytos specialiosios žemės naudojimo sąlygos:

- Elektros tinklų apsaugos zonos;

10.3 PROJEKTE NUMATYTŲ POVEIKĮ APLINKAI MAŽINANČIŲ PRIEMONIŲ APRAŠYMAS

Statybos ir eksploatacijos metu numatoma taikyti tokias poveikio aplinkai išvengimo ir/ar mažinimo priemones:

- Statybos metu turi būti naudojami techniškai tvarkingi mechanizmai, o susidariusios atliekos laiku pašalinamos iš statybų vietos taip minimizuojant galimą poveikį dirvožemiui.
- Statybos darbų metu nuimtą dirvožemio sluoksnį išsaugoti iki statybos darbų pabaigos ir panaudoti aplinkos sutvarkymo (gerbūvio sutvarkymo) darbams;

Kitos poveikio sumažinimo priemonės (nesant tokio poreikio) nenumatomos.

11. APSAUGINIŲ PRIEMONIŲ NUO SMURTO IR VANDALIZMO TRUMPAS APRAŠYMAS

Projekte, gatvės įrenginiai bei kiti mažosios architektūros elementai, bus tvirtos konstrukcijos ir nebus lengvai sulaužomi ar sugadinami.

12. UNIVERSALAUS DIZAINO, APLINKOS IR STATINIŲ PRITAIKYMO ASMENIMS SU NEGALIA PROJEKTINIŲ SPRENDINIŲ APRAŠYMAS

Objekto teritorija pritaikyta žmonėms su negalia vadovaujantis STR 2.03.01:2019 „Statinių prieinamumas“ reikalavimais. Projektas parengtas taip, kad žmonės su negalia laisvai galėtų judėti.

13. STATYBOS SKLYPE ESAMŲ PASTATŲ, INŽINERINIŲ TINKLŲ GRIOVIMAS, PERKĖLIMAS AR ATSTATYMAS

Šiuo projektu pastatų griovimas nenumatomas. Inžinerinių tinklų perkėlimo / rekonstravimo sprendinius žiūrėti atskirose projekto dalyse.

14. JEIGU NAGRINĖJAMI KELI STATYBOS VARIANTAI, JŲ ANALIZĖ, IŠVADOS IR REKOMENDACIJOS

Projekte nenagrinėjami statinių statybos variantai.

15. ATSINAUJINANČIŲ ENERGIJOS IŠTEKLIŲ PANAUDOJIMAS

Projekte nenagrinėjamas atsinaujinančių energijos išteklių panaudojimas, kadangi jis neaktualus.

16. PASTATO ENERGETINIO NAUDINGUMO ĮVERTINIMAS

Projekte pastatai nenumatomi.

17. POVEIKIS APLINKAI IR APLINKOS APSAUGA STATYBOS IR NAUDOJIMO METU

17.1 GAMTOS IŠTEKLIAI IR GALIMA TARŠA

17.1.1 Poveikis vandeniui

Neigiamas poveikis paviršiniams ir požeminiams vandenims galimas tik atsitikus nenumatytiems įvykiams, tokiems kaip tepalų iš mechanizmų išbėgimas ir dažų atliekų išpylimas. Bet kokiu atveju, galimam neigiamam poveikiui sumažinti, darbus vykdanti organizacija turi numatyti teršiančių skysčių surinkimo sistemą bei laikyti darbų zonoje absorbuojančias medžiagas. Žemiausioje statybos darbų vietoje įrengiami šuliniai-sėsdintuvai, iš kurių atliekos išvežamos į atliekų perdirbimo įmonę.

Gatvės eksploatavimo metu neigiamas poveikis paviršiniams ir požeminiams vandenims nenumatomas. Naujame lietaus nuotekų tinkle susidaręs vanduo bus surinktas nuo gatvių ir išleistas į upę. Papildomi teršalai nesusidarys. Po statybos darbų papildomo neigiamo poveikio vandeniui nebus.

17.1.2 Poveikis orui

Statybos darbų metų gali susidaryti didesnis, nei įprasta, dulkių kiekis nuo ardomų konstrukcijų, grunto kasimo, naujų medžiagų ir konstrukcijų transportavimo bei skleidimo sandėliavimo metu. Didesne oro tarša išmetamosiomis dujomis galima tik dėl mechanizmų, turinčių vidaus degimo variklius, degimo liekanų.

Po statybos darbų papildomo neigiamo poveikio orui nebus.

17.1.3 Poveikis dirvožemiui

Prieš vykdant statybos darbus, viršutinis dirvožemio sluoksnis nuimamas ir sandėliuojamas specialioje vietoje. Pasibaigus darbams, pažeisti plotai rekultivuojami bei atstatomas viršutinis dirvožemio sluoksnis. Tose vietose, kur dirvožemis nėra pažeistas ar degraduotas, reikia išsaugoti derlingą dirvožemio sluoksnį.

Atsižvelgiant į remonto darbų pobūdį, tiesioginis neigiamas poveikis dirvožemiui nenumatomas ir galimas tik atsitikus nenumatytiems atvejams.

Laikina statybos aikštelė įrengiama taip, kad nepažeistų darbų zonoje augančių vertingų želdinių, neužterštų dirvožemio.

Po statybos darbų papildomo neigiamo poveikio dirvožemiui nebus.

17.1.4 Poveikis žemės gelmėms

Neigiamas poveikis žemės gelmėms tiek statybos, tiek eksploatacijos metu nenumatomas.

17.1.5 Poveikis bioįvairovei ir kraštovaizdžiui

Visoje statybų teritorijoje po statybos darbų numatoma sutvarkyti pažeistus vejos plotus. Laikinas ir minimalus poveikis bioįvairovei galimas tik statybos darbų metu nuo triukšmo ir oro taršos. Bent kokie šalinimo darbai numatomi vykdyti tik suderinus su visomis suinteresuotomis, atitinkančiomis institucijomis.

Nagrinėjama teritorija yra urbanizuotoje teritorijoje. Statybos darbai bus vykdomi bet poveikis aplinkinei florai ir faunai nenumatomas.

Po statybos darbų papildomo neigiamo poveikio biologiniai įvairovei ar kraštovaizdžiui nebus.

17.2 INFORMACIJA APIE GALIMO POVEIKIO APLINKAI ŠALTINIUS

17.2.1 Cheminė, fizikinė, biologinė ar kitų veiksnių tarša

Cheminės, fizikinės, biologinės ar kitų veiksnių taršos nenumatoma.

17.2.2 Susidarysiančios įvairių rūšių statybinės atliekos

Preliminarus įvairių rūšių statybinių atliekų kiekis ir tvarkymo būdai pateikiami projekto pasirengimo statybai ir statybos darbų organizavimo dalies skyriaus „Susidarančių įvairių rūšių statybinės atliekos“ atliekų tvarkymo žiniaraščio lentelėje.

17.3 APRŪPINIMAS VANDENIU IR NUOTEKŲ TVARKYMAS

Statybos darbų metu, vandeniu pasirūpina Rangovas. Po paviršinių nuotekų tinklo įrengimo, susidaręs paviršinis vanduo bus išleidžiamas į esamus paviršinių nuotekų tinklus.

17.4 PLANUOJAMO ĮRENGTI KURĄ DEGINANČIO ĮRENGINIO NAŠUMĄ MEGAVATAIS (MW), KURO RŪŠIS

Kurą derinantys įrenginiai projekte nenumatomi.

17.5 APLINKOS ORO TARŠA

Lietaus nuotekų tinklų statybos metu ir naudojimo metu neigiamo aplinkos orui taršos nesusidarys.

17.6 „NATURA 2000“ TERITORIJŲ REIKŠMINGUMO NUSTATYMAS

Planuojama ūkinė veikla nepatenka į potencialią arba artimą „Natura 2000“ teritoriją.

17.7 POVEIKIO APLINKAI VERTINIMAS

Remiantis Lietuvos Respublikos Planuojamos ūkinės veiklos poveikio aplinkai vertinimo įstatymu planuojamos ūkinės veiklos poveikio aplinkai vertinimas nereikalingas.

18. DUOMENYS APIE NUMATOMAS ĮRENGTI ELEKTROMOBILIŲ ĮKROVIMO PRIEIGAS VADOVAUJANTIS STR 2.06.04:2014

Elektromobilių įrengimo prieigų sprendiniai objekte neaktualūs.

19. DUOMENYS APIE STATINIO ATITIKTĮ VISUOMENĖS SVEIKATOS SAUGOS TEISĖS AKTŲ REIKALAVIMAMS IR PAGRINDŽIANTYS SKAIČIAVIMAI

Įgyvendinus projektą bus įrengta važiuojamoji dalis, apribotas leidžiamas greitis iki 30 km/val. bei įrengiamos inžinerinės eismo saugumo priemonės. Atsižvelgiant į šiuo motyvus, numatomas triukšmo lygis bus minimalus.

Vandentiekio, buitinių ir paviršinių nuotekų statyba visuomenės sveikatai įtakos neturės.

Projekto sprendiniai atitinka visuomenės sveikatos teisės aktų reikalavimus.

19.1 TRIUKŠMO POVEIKIS

Triukšmo ribinius dydžius reglamentuoja LR Sveikatos apsaugos ministro 2011 m. birželio 13 d. įsakymas Nr. V604 „Dėl Lietuvos higienos normos HN 33:2011 „Triukšmo ribiniai dydžiai

gyvenamuosiuose ir visuomeninės paskirties pastatuose bei jų aplinkoje“ patvirtinimo“ (Žin., 2011, Nr. 75-3638). Pagal šią higienos normą didžiausi leidžiami triukšmo ribiniai dydžiai gyvenamosios aplinkos ir visuomeninės aplinkos teritorijose veikiamose transporto sukeliamo triukšmo yra Ldvn = 65 dBA (dienos, vakaro ir nakties triukšmo rodiklį), Lnakties = 55 dBA (nuo 22 val. iki 6 val.) ir LAFmax= 70 dBA (6-18 val.), 65 dBA (18-22 val.), 60 dBA (22-6 val.) (maksimalus garso slėgio lygis).

Projekte numatoma įrengti gatvę, numatant naują asfalto dangos konstrukciją. Leistinas transporto priemonių važiavimo greitis gatvėje apribojamas iki 30 km/val.

Atsižvelgiant į tai, kad įrengiama nauja gatvės danga ir į numatomus eismo srautus bei leistiną transporto greitį, automobilių skleidžiamas triukšmas neviršys didžiausių leidžiamų triukšmo ribinių dydžių (važiuojant mažu greičiu ir parkuojant automobiliai skleidžia iki 55 dB triukšmą). Girdimojo triukšmo lygis nekels grėsmės žmonių sveikatai ir atitiks jų darbui, poilsiui bei miegui būtinas komfortines aplinkos sąlygas (pagal HN 33:2011 „Triukšmo ribiniai dydžiai gyvenamuosiuose ir visuomeninės paskirties pastatuose bei jų aplinkoje“ 1 lentelę Gyvenamųjų pastatų (namų) ir visuomeninės paskirties pastatų (išskyrus maitinimo ir kultūros paskirties pastatus) aplinkoje, veikiamoje transporto sukeliamo triukšmo ribinis dydis naktį yra 60 dB). Didžiausi leidžiami triukšmo ribiniai dydžiai pateikiami 1 lentelėje.

1 lentelė. *Didžiausi leidžiami triukšmo ribiniai dydžiai, naudojami triukšmo strateginio kartografavimo rezultatams įvertinti*

Objekto pavadinimas	**L_{dvn}, dBA**	**L_{dienos}, 6-18 h, dBA**	**L_{vakaro}, 18-22 h dBA**	**$L_{nakties}$, 22-6 h dBA**
Gyvenamųjų pastatų (namų) ir visuomeninės paskirties pastatų (išskyrus maitinimo ir kultūros paskirties pastatus) aplinkoje, veikiamoje transporto sukeliamo triukšmo	65	65	60	55

20. DUOMENYS APIE VEIKSNIUS, KURIŲ LABORATORINIAI MATAVIMAI ATLIEKAMI STATYBOS UŽBAIGIMO PROCEDŪROS ETAPE

Cheminių medžiagų (teršalų), nejonizuojančiosios spinduliuotės, triukšmo, infragarso ir žemo dažnio garsų, žmogaus kūną veikiančių vibracijos lygių, mikroklimato, apšvietos ir kitų neigiamą poveikį gyvenamajai ir visuomeninei aplinkai keliančių veiksnių laboratoriniai matavimai kelio kapitalinio remonto ir lietaus nuotekų tinklų naujos statybos užbaigimo procedūros etape nenumatomi.

21. PRAŠYMO IŠDUOTI STATYBĄ LEIDŽIANTĮ DOKUMENTĄ REGISTRACIJA IS „INFOSTATYBA“

Prašymo išduoti statybą leidžiantį dokumentą registracijos IS „Infostatyba“ numeris SRA-31-251016-01181, data 2025-10-16.

Nuoroda į projektinius pasiūlymus:

https://infostatyba.planuojustatau.lt/eInfostatyba-external/projectObject/projectObjectMain?uuid=3C1BE2C42C644FC2967AF3D65E453C89

https://infostatyba.planuojustatau.lt/eInfostatyba-external/views/accountingSecurity/accountingISPView.xhtml?faces-redirect=true&uuid=D6F294C35B74432486BB0EE42E7F6390&returnTo=projectObjects&uuidProjectObject=3C1BE2C42C644FC2967AF3D65E453C89

22. GAISRINĖ SAUGA

Pastatai projekto apimtyje neprojektuojami, todėl gaisrinės saugos sprendiniai neaktualūs.

23. MEDIENA IR KITI ORGANINIŲ MEGŽIAGŲ IŠTEKLIAI

Visuomenės paskirties pastatai projekto apimtyje nenumatomi, todėl medienos ir kitų organinių medžiagų iš atsinaujinančių išteklių pagrindo pagamintų statybos produktų naudojimas projekte nenumatomas.

BENDROJI TECHNINĖ SPECIFIKACIJA

Šios bendrosios techninės specifikacijos (toliau - TS) yra neatskiriama Projekto dalis. Jos papildo bendraisiais reikalavimais ir nurodymais atskirų projekto dalių technines specifikacijas.

Rangovas privalo vadovautis šiomis specifikacijomis tačiau neapsiriboti vien jomis.

Esant prieštaravimams tarp šių specifikacijų ir statybos darbų rangos sutarties nuostatų, Rangovas privalo vadovautis statybos darbų rangos sutarties nuostatomis.

Ši specifikacija apima statybinių mechaninių ir elektrotechninių medžiagų, įrengimų tiekimą, pristatymą į statybos aikštelę, pastatymą ir sumontavimą.

Darbas apima statybą, montavimą ir, jei nenurodoma kitaip, visas medžiagas būtinas pilnam įrengimui, ir tokius patikrinimus bei reguliavimus, kokie aprašyti specifikacijoje, brėžinius ir visa tai, ko gali prireikti statybai.

Žodžiai „pilnas įrengimas“ turi reikšti ne tik darbų atitikimą ir įrengimus, nurodytus šioje specifikacijoje, bet ir visus atsitiktinius įvairius komponentus, kurie yra reikalingi pilnam darbo atlikimui ir leisti įmonei tinkamai veikti. Pastatytas statinys turi tenkinti esminius statinio reikalavimus.

Rangovas turi užtikrinti, kad Darbas būtų atliktas teisinga seka.

Rangovas privalo užtikrinti, kad visos Darbo dalys ir visos medžiagos tarpusavyje būtų suderintos.

1. BŪTINOS PROJEKTO SPRENDINIŲ ĮGYVENDINIMO SĄLYGOS, KITI BENDRIEJI NURODYMAI IR REIKALAVIMAI, KURIŲ PRIVALU LAIKYTIS ĮGYVENDINANT PROJEKTĄ

1.1 KVALIFIKACINIAI REIKALAVIMAI STATYBOS RANGOVAMS IR SUBRANGOVAMS

Reikalavimai rangovams pateikiami Statybos įstatymo 18 straipsnyje.

1.2 KVALIFIKACINIAI REIKALAVIMAI BENDRŲJŲ IR SPECIALIŲJŲ STATYBOS DARBŲ VADOVAMS IR SPECIALISTAMS

Teisę eiti bendrųjų ir specialiųjų statybos darbų vadovo pareigas turi fiziniai asmenys, turintys statybos inžinerijos arba statybų technologijų studijų krypties kvalifikacinį laipsnį arba šių studijų rezultatus atitinkančios kitos krypties kvalifikacinį laipsnį, arba kitą išsilavinimą ir teisės aktų nustatytą darbo patirtį, atitinkančius ne žemesnį kaip šeštąjį Lietuvos kvalifikacijų sistemos lygį ir leidžiančius užsiimti veikla,

aprėpiančia vieną, kelias ar visas statybos techninės veiklos pagrindines sritis, nustatytas Lietuvos Respublikos statybos įstatyme. Statybos inžinieriaus išsilavinimas ir profesinė patirtis turi atitikti STR 1.02.01:2017 „Statybos dalyvių atestavimo ir teisės pripažinimo tvarkos aprašas“ nurodytus reikalavimus.

Statinio statybos darbams vadovauja tik nustatyta tvarka atestuoti vadovai:

1. Statinio statybos vadovas – statybos inžinierius, kuris, atstovaudamas rangovui (kai statyba vykdoma rangos būdu) ar statytojui (užsakovui) (kai statyba vykdoma ūkio būdu) ir įgyvendindamas statinio projektą nuo statybos pradžios iki užbaigimo, vadovauja statybos darbams, kartu gali būti bendrųjų statybos darbų vadovas, koordinuoja statinio statybos specialiųjų darbų vykdymą bei šių darbų vadovų veiklą ir pagal kompetenciją atsako už pastatyto statinio atitiktį statinio projektui ir statinio normatyvinę kokybę.
2. Statinio statybos specialiųjų darbų vadovas – fizinis asmuo (specialistas, turintis statybos ar kitą aukštąjį arba aukštesnįjį inžinerinį išsilavinimą), atestuotas nustatyta tvarka, kuris, atstovaudamas rangovui (kai statyba vykdoma rangos būdu) ar statytojui (užsakovui) (kai statyba vykdoma ūkio būdu) ir įgyvendindamas statinio projektą nuo statybos pradžios iki statybos užbaigimo, vadovauja tam tikriems statybos specialiesiems darbams, būdamas techniškais klausimais pavaldus statinio statybos vadovui ir pagal kompetenciją atsako už pastatyto statinio normatyvinę kokybę.
3. Statinio statybos bendrųjų darbų vadovas (tuo atveju, kai jis nėra statinio statybos vadovas) – fizinis asmuo (specialistas, turintis statybos, architektūros ar kitą aukštąjį inžinerinį išsilavinimą), atestuotas nustatyta tvarka, kuris, atstovaudamas rangovui (kai statyba vykdoma rangos būdu) ar statytojui (užsakovui) (kai statyba vykdoma ūkio būdu), įgyvendina statinio projektą nuo statybos pradžios iki statybos užbaigimo, vadovauja bendriesiems statybos darbams, techniniais klausimais pavaldus statinio statybos vadovui ir pagal kompetenciją atsako už pastatyto statinio normatyvinę kokybę.

1.3 STATINIO STATYBOS TECHNINĖS PRIEŽIŪROS ORGANIZAVIMO IR VYKDYMO TVARKA

Pateikiama projekto pasirengimo statybai ir statybos darbų organizavimo dalyje.

1.4 SAUGAUS DARBO, GAISRINĖS SAUGOS, APLINKOS APSAUGOS, TINKAMŲ DARBO HIGIENOS SĄLYGŲ TATYBVIETĖJE IR STATOMAME STATINYJE UŽTIKRINIMO REIKALAVIMAI; TREČIŲJŲ ASMENŲ INTERESŲ APSAUGA STATYBOS METU;

1.4.1 Saugaus darbo užtikrinimo reikalavimai

Prieš pradedant statybos darbus rangovas privalo parengti statybvietę, numatyti reikiamas buitines ir kitas patalpas, užtikrinti tinkamas higienines sąlygas.

Iki statybos darbų pradžios Rangovas privalo parengti statybos darbų technologijos projektą. Rengiant statybos darbų technologijos projektą, privaloma vadovautis statinio projektu, techninio projekto sprendiniais, statybos techniniais reglamentais, įmonės statybos taisyklėmis ir kitais galiojančiais normatyviniais dokumentais. Statybos darbų technologijos projekte turi būti pateikti konkretūs darbuotojų saugos ir sveikatos užtikrinimo sprendiniai. Jais negali būti nuorodos ar ištraukos iš darbuotojų saugos ir sveikatos teisės aktų bei normatyvinių dokumentų.

Rangovas, vykdydamas statybos darbus, turi vadovautis Darboviečių įrengimo statybvietėse nuostatais, Darbo įrenginių naudojimo bendraisiais nuostatais, Darbuotojų aprūpinimo asmeninėmis apsauginėmis priemonėmis nuostatais, Saugos ir sveikatos apsaugos ženklų naudojimo nuostatais, Saugos ir sveikatos taisyklėmis statyboje (DT 5-00) ir kitais galiojančiais darbuotojų saugos ir sveikatos teisės aktais, techniniais reglamentais, standartais, metodiniais nurodymais.

Visi asmenys, esantys statybvietėje, privalo dėvėti apsauginius šalmus ir šviesą atspindinčias liemenes.

Priemonės darbo vietai paaukštinti (pastoliai, kopėčios ir kitos) ir jų naudojimas turi atitikti standartų reikalavimus.

Priemonės, skirtos darbo vietai paaukštinti, turi būti stabilios, turėti lygų darbo paviršių be didesnių kaip 5 mm plyšių. Jei jos aukštesnės kaip 1,3 m – privalo turėti aptvarus, apsaugančius darbuotojus ir daiktus nuo kritimo.

Įrengiant arba ardant kolektyvines saugos priemones turi būti naudojami saugos diržai, patikimai pritvirtinti prie specialių tvirtinimo įtaisų ar statinio konstrukcijų.

Darbų vykdymo vietose turi būti tvarkinga. Negalima užgriozdinti pravažiavimų ir praėjimo takų.

Matomose vietose turi būti aiškiai nurodyti gelbėjimo tarnybų (greitosios medicininės pagalbos, gaisrinės ir avarinės dujų tarnybos) telefono numeriai ir adresai.

Rangovo įmonės vadovas privalo įsakymu ar kitu tvarkomuoju dokumentu (nustatytu įmonės įstatuose) paskirti darbuotojus, kurie tikrintų, kaip statant konkretų statinį statybos vadovai užtikrina saugų darbą, gaisrinę saugą ir aplinkos apsaugą, tinkamas darbo higienos sąlygas statybvietėje bei statomame statinyje, taip pat greta statybvietės gyvenančių, dirbančių, poilsiaujančių ir judančių žmonių apsaugą nuo statybos darbų keliamo pavojaus, be to, ar nepažeidžiamos trečiųjų asmenų gyvenimo ir veiklos sąlygos.

Statybos metu rangovas privalo:

– užtikrinti saugias darbo sąlygas darbuotojams, pasirūpinti jų asmeninėmis apsauginėmis priemonėmis;

– užtikrinti kad, statybos metu visi statybvietėje esantys asmenys turėtų asmenines apsaugines priemones;

– pasirūpinti kad, statybvietė būtų aptverta ir į ją nepatektų pašaliniai asmenys;

– pasirūpinti statybinių medžiagų sandėliavimo vietų aptvėrimų ir apsauga;

– užtikrinti gaisrinę saugą statybos metu.

1.4.2 Gaisrinės saugos užtikrinimo reikalavimai

Statybvietėje turi būti numatytos gaisrinės priemonės – skydai su pirminėmis gaisro gesinimo priemonėmis, profilaktinės statybvietės organizavimo gaisrinės priemonės.

Statybvietėje įrengiami skydai su pirminėmis gaisro gesinimo priemonėmis. Jie išdėstomi gerai matomose ir patogiai prieinamose vietose prie buitinių patalpų, degių medžiagų sandėlių ir pan.

Prasidėjus gaisrui statybos aikštelėje, būtina tuojau išjungti elektros apšvietimo ir jėgos liniją, sumažinti slėgį technologinėje įrangoje, slėginiuose induose, vamzdynuose, uždaryti sklendes nutraukti pavojingų medžiagų tiekimą į juos. Tai turi padaryti statybininkai ir įmonės darbuotojai dar prieš atvykstant gaisrininkams.

Kasdien, baigus darbą, iš darbo vietos reikia pašalinti lengvai užsidegančias medžiagas: pjuvenas, skiedras, atpjovas, plastmasines atliekas.

Kilus gaisrui jis operatyviai gesinamas ir telefonu 112 kviečiama priešgaisrinė gelbėjimo tarnyba.

1.4.3 Aplinkos apsaugos užtikrinimo reikalavimai

Vykdant darbus, laiką planuoti taip, kad darbai nebūtų vykdomi prie gyvenamųjų namų poilsio dienomis ir ne darbo valandomis.

Statybvietės ruošimo metu rangovas privalo:

– garantuoti statybvietės paviršiaus nusausinimą ir lietaus vandens nuleidimą;

– vengti fizinių ir mechaninių žemės savybių pablogėjimo;

– pašalinti viršutinį dirvožemio sluoksnį ir kitas netinkamas ar pavojingas medžiagas;

– teisingu darbų organizavimu apsaugoti aplinką ir sumažinti triukšmą;

– vykdant darbus, laiką planuoti taip, kad darbai nebūtų vykdomi prie gyvenamųjų namų poilsio dienomis ir ne darbo valandomis.

1.4.4 Tinkamų darbo higienos sąlygų statybvietėje ir statomame statinyje užtikrinimo reikalavimai

Persirengimo kambariai ir drabužių spintelės:

Persirengimo kambariai turi būti įrengti darbuotojams, kurie privalo dėvėti darbo drabužius, taip pat įrengti ten, kur sveikatos arba etikos požiūriu jie negali persirenginėti kitoje patalpoje. Į persirengimo kambarius privalo būti lengvai patenkama, jie privalo būti pakankamai erdvūs, juose privalo būti įrengtos sėdimos vietos;

Persirengimo kambariai privalo būti reikiamo dydžio, kai reikia, juose privalo būti įrengtos drabužių džiovinimo vietos. Taip pat privalo būti įrengtos ir darbuotojų drabužių bei asmeninių daiktų saugojimui rakinamos vietos. Esant tam tikroms aplinkybėms (dirbant su kenksmingomis medžiagomis, drėgmėje, su nešvarumais ir kitais atvejais), asmeniniai drabužiai ir daiktai privalo būti laikomi atskirai nuo darbo drabužių;

Moterims ir vyrams privalo būti įrengti atskiri persirengimo kambariai arba privalo būti sudaryta galimybė tuo pačiu persirengimo kambariu naudotis skirtingu metu;

Kai persirengimo kambariai pagal 1 papunkčio pirmosios pastraipos reikalavimus nėra būtini, kiekvienam darbuotojui privalo būti įrengta drabužių ir asmeninių daiktų rakinama laikymo vieta.

Dušai ir praustuvai:

Priklausomai nuo darbo pobūdžio ir darbo higienos reikalavimų darbuotojams privalo būti įrengtas reikiamas skaičius dušų. Dušų kambariai privalo būti įrengti atskirai vyrams ir moterims arba privalo būti numatyta galimybė jiems atskirai naudotis dušų kambariais;

Dušų kambariai privalo būti reikiamo dydžio. Dušams privalo būti tiekiamas karštas ir šaltas vanduo;

Kai nebūtina įrengti dušus, netoli darbo vietų ir persirengimo kambarių privalo būti įrengtas reikiamas skaičius praustuvų su tekančiu vandeniu (jei būtina - karštu vandeniu). Praustuvai privalo būti įrengti vyrams ir moterims atskirai arba sudaryta galimybė jais naudotis atskirai;

Kai patalpos, kuriose įrengti dušai ar praustuvai, yra atskirtos nuo persirengimo kambarių, privalo būti įrengti patogūs perėjimai.

Tualetai ir praustuvai:

Darbuotojams netoli darbo vietų, poilsio bei persirengimo kambarių ir dušų arba prausyklų privalo būti įrengtas reikiamas skaičius tualetų ir praustuvų. Vyrams ir moterims privalo būti įrengti atskiri tualetai arba numatyta galimybė jais naudotis atskirai.

1.4.5 trečiųjų asmenų interesų apsauga statybos metu

Statinys turi būti statomas ir pastatytas, o statybos sklypas tvarkomas taip, kad statybos metu ir naudojant pastatytą statinį trečiųjų asmenų gyvenimo ir veiklos sąlygos tenkintų normatyvinių statybos techninių dokumentų ir normatyvinių statinio saugos ir paskirties dokumentų nuostatas.

Vykdant statybos, rekonstravimo ar remonto darbus, neturi būti pažeisti trečiųjų asmenų interesai. Siekiant sumažinti neigiamą poveikį tretiesiems asmenims, turi būti apribotas mechanizmų ir įrankių skleidžiamas triukšmas ir vibracija. Didelį triukšmą skleidžiantys mechanizmai ir įrankiai, esant būtinybei, turi būti pakeisti kitais arba numatant jiems triukšmo slopintuvus.

Prieš statybos darbų pradžią, turi būti pranešama suinteresuotiems inžinerinių tinklų įmonių atstovams. Prieš pradedant statybos darbus reikalinga parengti statybos darbų technologijos projektą. Specifinių statybos darbų technologijos projekto ekspertizė nereikalinga.

1.5 KITI REIKALAVIMAI IR NURODYMAI

1.5.1 Teisės aktų laikymasis

Statant, rekonstruojant ar remontuojant statinį, Rangovas privalo laikytis Lietuvos Respublikos įstatymų bei normatyvinių statybos dokumentų reikalavimų.

Rangovas turi vykdyti visus Lietuvos Respublikos normatyvinius reikalavimus ir taisykles, išleistas bet kurios valdžios įstaigos, kurios jurisdikcijoje yra statybos aikštelė.

Jeigu konkursai statybos darbams pirkti (statybos darbai bei statinio projektavimo darbai finansuojami (pilnai arba iš dalies) iš tarptautinių programų lėšų) vykdomi pagal tarptautinės inžinierių konsultantų federacijos (FIDIC) nustatytas konkurso pravedimo procedūras arba kitų tarptautinių organizacijų specialiąsias pirkimo procedūras, statybos rangos sutartys parengiamos ir sudaromos naudojantis FIDIC arba kitų tarptautinių organizacijų standartinėmis statybos sutarčių sąlygomis, bei bendrosiomis ir konkrečiomis sąlygomis. Tarp šalies juridinių ar fizinių asmenų taip pat gali būti sudaromos statybos darbų sutartys, naudojantis FIDIC standartinėmis statybos sutarčių sąlygomis. FIDIC arba kitų tarptautinių organizacijų standartinių sutarčių sąlygos taikomos atsižvelgiant į Lietuvos Respublikos tarptautinių sutarčių įsipareigojimus bei įvertinus Civilinio kodekso, Lietuvos Respublikos įstatymų bei statybą reglamentuojančių ir kitų teisės aktų reikalavimus.

Visi techninėse specifikacijose (TS) nurodyti Lietuvos Respublikos standartai (LST) medžiagoms, darbams ir bandymams atitinka Europos standartus, taip pat nurodyti Europos (toliau – EN) ir tarptautiniai standartai (toliau – ISO), priimti Lietuvos standartais. Toms medžiagoms ir gaminiams, kuriems dar nėra parengti Lietuvos standartai, naudojami EN ar ISO standartai arba lygiaverčiai. Standartų sąrašai ir nuorodos į juos pateikiami atskiruose TS dalių skyriuose.

Gali būti naudojami ir kiti standartai, užtikrinantys tokią pačią arba aukštesnę kokybę. Kitų standartų naudojimą turi raštu patvirtinti inžinierius. Skirtumai tarp nurodytų ir alternatyvių standartų turi būti rangovo išsamiai aprašyti ir pateikti inžinieriui ne vėliau kaip per 28 dienas iki termino, kai rangovui reikės inžinieriaus sutikimo. Jeigu inžinierius nusprendžia, kad siūlomi pakeitimai neužtikrina tokios pat ar aukštesnės kokybės, tuomet rangovas privalo laikytis TS nurodytų standartų.

1.5.2 Reikalingi leidimai

Reikalingi leidimai prieš ir statybos darbų metu detaliau aprašomi STR 1.06.01:2016 „Statybos darbai. Statinio statybos priežiūra“.

2. NURODYMAI IR REIKALAVIMAI STATYBOS DOKUMENTŲ PARENGIMUI

2.1 REIKALINGI ŽEMĖS SKLYPO IR (AR) STATINIO TYRIMAI (RENGIANT DARBO PROJEKTĄ IR (AR) STATYBOS METU): ARCHEOLOGINIAI, GEOLOGINIAI IR PAN.

Archeologiniai ar papildomi geologiniai tyrimai statybos darbų metu nenumatomi.

Rangovui matant būtinybę, Rangovo sąskaita gali būti atliekami papildomi esamos konstrukcijos ar gruntų tyrimai.

2.2 BŪTINI PARENGTI (IKI STATYBOS DARBŲ PRADŽIOS IR STATYBOS METU) RANGOVO DOKUMENTAI

Iki statybos darbų pradžios Rangovas privalo parengti statybos darbų technologijos projektą. Rengiant statybos darbų technologijos projektą, privaloma vadovautis statinio techniniu darbo projektu, techninio darbo projekto sprendiniais, statybos techniniais reglamentais, įmonės statybos taisyklėmis ir kitais galiojančiais normatyviniais dokumentais. Statybos darbų technologijos projekte turi būti pateikti konkretūs darbuotojų saugos ir sveikatos užtikrinimo sprendiniai. Jais negali būti nuorodos ar ištraukos iš darbuotojų saugos ir sveikatos teisės aktų bei normatyvinių dokumentų.

2.3 RANGOVO PARENGTŲ DOKUMENTŲ DERINIMO SU PROJEKTUOTOJU IR STATYBOS TECHNINĖS PRIEŽIŪROS VADOVU ATVEJAI IR TVARKA

Rangovo parengtų Projekto ir statybos dokumentų derinimo su Projektuotoju ir statinio statybos techninės priežiūros vadovu atvejai ir tvarka nustatomi Lietuvos Respublikos teisės aktais.

Statinio statybos techninė priežiūra aprašoma STR 1.06.01:2016 „Statybos darbai. Statinio statybos priežiūra“ VII skyriuje.

Baigus darbus turi būti parengti ir Užsakovui pateikti išpildomieji brėžiniai ir dokumentacija su visais įneštais pakeitimais, papildymais, išmatavimais ir kt. patikslinimais natūroje. Išpildomosios ar kitos dokumentacijos, kurios gali pareikalauti Užsakovas, turi būti atlikta Rangovo.

2.3.1 Nenumatyti ir kiti darbai

Sutarties įgyvendinimo metu, atsiradus nenumatytiems darbams, neatliekamiems darbams arba iškilus darbų apimties, kokybės, savybių, pozicijų ir (arba) matmenų pakeitimo poreikiui, organizuojamas pasitarimas, kuriame dalyvauja Rangovo atstovas (statybos vadovas), statybos techninis prižiūrėtojas, projekto vykdymo priežiūros vadovas, Statytojo (užsakovo) atstovas. Pasitarime nagrinėjamas nenumatytų ar papildomų darbų būtinumas, jam pritariama arba nepritariama ir surašomas aktas. Aktą rengia ir derina Rangovas kartu su projekto vykdymo priežiūros vadovu bei pasirašo visi pasitarimo dalyviai. Toliau turi būti rengiami darbų pakeitimo dokumentai, kurie apima papildomų darbų priežasčių aprašymus, jų kiekius ir skaičiavimus. Pagal poreikį gali būti pridedami kiti reikalingi dokumentai: laboratorinių tyrimų ir bandymų rezultatai, brėžiniai, medžiagų sertifikatai, atitikties deklaracijos ir pan. Darbų pakeitimo dokumentų rinkinys pateikiamas statybos techninės priežiūros grupės vadovui, kuris juos išnagrinėja ir, jei jiems pritaria, rengia darbų pakeitimą. Rangovo pateikti dokumentai tampa darbų pakeitimo priedais. Parengtas darbų pakeitimas su priedais siunčiamas Užsakovui. Užsakovo atstovas, paskirtas atsakingu už projekto techninį įgyvendinimą ir statybos techninės priežiūros kontrolę, gauna statybos techninės priežiūros grupės vadovo parengtą darbų pakeitimą, jį išnagrinėja ir, įsitikinęs darbų pakeitimo reikalingumu, darbų pakeitimą patvirtina. Jei Užsakovo atstovas nepritaria darbų pakeitimo būtinumui, laikoma, kad pakeitimas nepagrįstas ir yra nereikalingas.

3. BENDRIEJI REIKALAVIMAI STATYBOS PRODUKTAMS (GAMINIAMS IR MEDŽIAGOMS), ĮRENGINIAMS, DARBAMS IR BENDROJI JŲ PRIĖMIMO STATYBVIETĖJE TVARKA

Statybos produktai, kurie bus naudojami statyboje, turi atitikti darniųjų techninių specifikacijų reikalavimus bei turi būti paženklinti „CE“ ženklu.

„CE“ atitikties ženklu (toliau – „CE“ ženklas) ženklinami tik tie statybos produktai, kurie yra tinkami naudoti pagal paskirtį, o statiniai, kuriuose jie bus panaudoti, atitiks esminius reikalavimus. Rangovai (subrangovai) privalo atlikti visas būtinas atitikties įvertinimo procedūras, nustatytas galiojančiuose teisės aktuose.

Gamintojas ar gamintojo įgaliotas tiekėjas turi teisę „CE“ ženklu ženklinti patį produktą, jo etiketę, pakuotę arba jo prekybos dokumentus. Ženklas turi būti gerai matomas, įskaitomas ir nenutrinamas.

Bet koks panašus į „CE“ klaidinantis ženklinimas yra draudžiamas.

Visos konstrukcijos, gaminiai ir medžiagos turi atitikti Lietuvos Respublikos norminiuose dokumentuose nustatytus reikalavimus.

Rangovas yra atsakingas už visų leidimų iš valdžios įstaigų ir kitų institucijų gavimą.

Visos konstrukcijos ir įranga turi būti sertifikuoti arba pripažinti tinkamais naudoti Lietuvoje nustatyta tvarka ir turėti atitikties įvertinimo dokumentą.

Rangovas privalo palaikyti ryšį su Lietuvos Respublikos kontroliuojančiomis institucijomis, užtikrinti jų patikrinimus savo sąskaita bei ištaisyti trūkumus, kuriuos jie atras šių patikrinimų metu.

Rangovas turi vykdyti visus Lietuvos Respublikos normatyvinius reikalavimus ir taisykles, išleistas bet kurios valdžios įstaigos, kurios jurisdikcijoje yra statybos aikštelė.

Atsakingi darbai ir konstrukcijos, nurodyti techninėse specifikacijose, turi būti priimti techninės priežiūros vadovo tai įforminant aktu, o baigtas statinys turi būti priimtas naudoti Lietuvos Respublikoje nustatyta tvarka.

3.1 NURODYMAI DĖL STATYBOS PRODUKTŲ (GAMINIŲ IR MEDŽIAGŲ), ĮRENGINIŲ PRIVALOMOS ATITIKTIES TECHNINĖSE SPECIFIKACIJOSE NURODYTIEMS REIKALAVIMAMS, GALIMYBĖ IR SĄLYGOS KEISTI ANALOGIŠKAIS

Visi gaminiai ir medžiagos turi atitikti TS ir brėžiniuose nurodomus kokybės reikalavimus. Jų įpakavimai ir pristatymo dokumentai turi nurodyti jų kokybę arba tokia informacija turi būti nurodoma kitu Užsakovui priimtu būdu. Specifikacijoje pateikiami bendrieji kokybės reikalavimai. Tokiu atveju, jei nebus nurodyta medžiaga, pvz. nenurodant medžiagos pavadinimo ar standarto, prieš ją perkant, ji turės būti pateikiama Užsakovo patvirtinimui.

Visi gaminiai, įranga, medžiagos ir priedai turi atitikti nurodymus dokumentacijoje ir turi būti nauji. Visiems nukrypimams nuo specifikacijos turi būti duotas Užsakovo sutikimas.

Visos medžiagos ir gaminiai turi būti pateikti su:

– gamintojo rekvizitais, firmos atpažinimo ženklu;
– specifikacija;
– naudojimo instrukcija;
– nuoroda kam skiriama;
– spalvos nuoroda;
– pagaminimo data.

Užsakovas ar Inžinierius turi teisę atmesti medžiagą ar įrangą be jokių papildomų išlaidų Užsakovui jei ji neatitinka reikalavimų. Tokiu atveju Rangovas turi pateikti kitas medžiagas ir įrangą, kurie atitinka specifikaciją ir kurių pageidauja Užsakovas, neatsižvelgiant į Rangovo deklaruotas kainas. Rangovas turi pateikti visos šioje specifikacijoje apibūdintos technologinės, mechaninės dalies ir elektros įrangos katalogus ir standartų dokumentus Užsakovo ir Inžinieriaus priežiūrai. Rangovas neturi teisės užsakyti pagrindinės įrangos be išankstinio Užsakovo patvirtinimo. Sąnaudų žiniaraščiuose nurodytiems konkretiems gaminiams ir medžiagoms galimi alternatyvūs pasiūlymai, jei jie sumažins darbų kainą, bet nepablogins techninių ir eksploatacinių savybių. Rinkdamas komponentus ir medžiagas, Rangovas turi atsižvelgti į poreikį nepanašius kontaktuojančius metalus apsaugoti nuo korozijos. Nebus atsižvelgiama į reikalavimą apmokėti papildomas išlaidas, atsiradusias dėl parūpintos netinkamo dydžio įrangos modifikavimo. Sąnaudų žiniaraščiuose nurodytiems konkretiems gaminiams ir medžiagoms galimi alternatyvūs pasiūlymai, jei jie sumažins darbų kainą, bet nepablogins techninių ir eksploatacinių savybių.

3.2 NENAUDOTINOS MEDŽIAGOS

Visos statybos metu neturi būti naudojamos tokios medžiagos, kurios galėtų pakenkti žmonėms ir aplinkai. Neturi būti naudojamos medžiagos, kurios pastačius objektą galėtų įtakoti žmonių sveikatą bei gyvenamąją aplinką.

3.3 STATYBOS PRODUKTŲ (GAMINIŲ IR MEDŽIAGŲ), ĮRENGINIŲ ATITIKTĮ ĮRODANTYS PRIVALOMIEJI DOKUMENTAI

Rangovas statybai naudoja tik tokius gaminius, kurie užtikrina reikalingą mechaninį stiprumą ir stabilumą, apsaugą nuo ugnies, sanitarinius reikalavimus, sveikatos ir aplinkos apsaugą, apsaugą nuo triukšmo, energijos taupymą pagal STR 2.01.01(1-6).

Prieš atvežant medžiagas ir įrengimus į statybą, techninei priežiūrai turi būti pateikiami konkrečių medžiagų dokumentai, techniniai liudijimai, sertifikatai, dokumentai, patvirtinantys gaminių ir įrengimų kokybę ir technines charakteristikas, atitinkančias techninių specifikacijų reikalavimus.

Visos medžiagos ir gaminiai turi būti pateikti su:

– gamintojo rekvizitais, firmos atpažinimo ženklu;
– atitikties deklaracija, sertifikatu;
– specifikacija;
– nuoroda kam skiriama;
– spalvos nuoroda;
– pagaminimo data.

Neturinčios sertifikatų medžiagos turi turėti atitikties deklaracijas ir laboratorinių bandymų protokolus, kurių rezultatai atitiktų užsakovo reikalavimus. Atitikties sertifikatu taip pat yra laikomas raštiškas užsakovo ir rangovo susitarimas tam tikrai produkcijai gaminti.

Kiekvieno statybos produkto, kuriam taikomas darnusis standartas arba dėl kurio išduotas Europos techninis įvertinimas, atveju CE ženklas yra vienintelis ženklas, kuriuo patvirtinama statybos produkto atitiktis deklaruotoms eksploatacinėms savybėms, susijusioms su esminėmis charakteristikomis, kurioms taikomas tas darnusis standartas arba Europos techninis įvertinimas.

Valstybė narė nedraudžia ar netrukdo savo teritorijoje arba savo atsakomybe tiekti rinkai arba naudoti CE ženklu paženklintus statybos produktus, jeigu jų deklaruotos eksploatacinės savybės atitinka tokio naudojimo toje valstybėje narėje reikalavimus.

Kiekvienas statybos produktas, kuris neturi darniųjų techninių specifikacijų, įvežtas iš Europos Sąjungos valstybės narės, iš valstybės, pasirašiusios Europos ekonominės erdvės sutartį, arba iš Turkijos, gali būti be apribojimų tiekiamas į Lietuvos Respublikos rinką, jeigu jis buvo pagamintas Europos Sąjungos valstybėje narėje, valstybėje, pasirašiusioje Europos ekonominės erdvės sutartį, arba Turkijoje, teisėtais būdais arba teisėtai importuotas į šias valstybes iš trečiųjų šalių ir jį leidžiama tiekti į rinką toje valstybėje. Šio statybos produkto laisvo judėjimo apribojimai pateisinami, jeigu neužtikrinamas lygiavertis jo apsaugos lygis arba visuomenės dorovės, viešosios tvarkos ar visuomenės saugumo, žmonių, gyvūnų ar augalų sveikatos ir gyvybės apsaugos, nacionalinių meno, istorijos ar archeologijos vertybių apsaugos bei pramoninės ir komercinės nuosavybės apsaugos sumetimais.

3.4 STATYBOS PRODUKTŲ (GAMINIŲ IR MEDŽIAGŲ) KOKYBĖS KONTROLĖ

Jei reikalaujama, kad naudojami gaminiai ir medžiagos būtų nurodyto tipo ar standarto, arba jie yra įtraukti į oficialią kokybės kontrolės procedūrą, jie turi turėti patvirtinimo liudijimą, atitikimo standartui ar oficialų kokybės kontrolės patvirtinimą. Tipo patvirtinimo ir atitikimo standartui liudijimai negali būti atskiriami nuo produktų, o identifikacija turi būti visiškai aiški. Statybvietėje gaminių, medžiagų ir įrenginių kokybės kontrolę vykdo techninė priežiūra.

3.4.1 Gaminių ir medžiagų kokybės reikalavimai

Visi gaminiai ir medžiagos turi atitikti specifikacijoje ir brėžiniuose nurodomus kokybės reikalavimus. Jų įpakavimai ar pristatymo dokumentai turi nurodyti jų kokybę arba tokia pati informacija turi būti nurodoma kokiu nors kitu būdu.

Specifikacijoje pateikiami bendrieji kokybės reikalavimai.

3.4.2 Atliktų darbų kokybė

Visi statybos darbai turi būti atliekami pagal patvirtintą sutarties dokumentaciją.

Atliekami darbai turi atitikti kokybės reikalavimus, aprašytus atskirose techninių specifikacijų skyriuose arba nurodytuose standartuose ir instrukcijose bei kituose pirkimo dokumentuose, o taip pat sutartyje. Kai atliekamų darbų kokybė nenurodyta techninėse specifikacijose, tai darbai turi atitikti analogiškų standartų ir nurodymų reikalavimus, arba turi turėti ypatumus, įprastus analogiškam statiniui, atsižvelgiant į jo naudojimą, ilgaamžiškumą ir aplinką, kurioje statiniai bus statomi.

3.4.3 Gaminiai ir medžiagos, turintys nurodytą tipą ir standartą, bei kokybės kontrolė

Jei reikalaujama, kad naudojami gaminiai ir medžiagos būtų nurodyto tipo ar standarto arba jie yra įtraukti į oficialią kokybės kontrolės procedūrą, jie turi turėti tipo patvirtinimo liudijimą, atitikimo standartui ar oficialų kokybės kontrolės patvirtinimą. Tipo patvirtinimo ir atitikimo standartui liudijimai negali būti atskiriami nuo produktų, o identifikacija turi būti visiškai aiški.

Kiekvieną statybinę medžiagą arba konstrukcijos elementą, kurių kokybė detaliau neaprašoma arba kurių savybės skiriasi nuo reikalaujamų, nurodytų TS, galima naudoti tik raštiškai pritarus Inžinieriui po to, kai bus nustatyti medžiagų kokybiniai parametrai ir jų tinkamumas naudojimui.

Visoms statybinėms medžiagoms ir pastatytiems statiniams reikia atlikti kokybės patikrinimus. Kokybės tikrinimo apimtys nurodytos TS atskirose dalyse.

Rangovas kiekvienu atveju privalo bandymais ir griežtomis kokybės vadybos priemonėmis įrodyti, kad įvykdytų darbų kokybė ir panaudotos statybvietėje medžiagos atitinka sutarties reikalavimus. Rangovas privalo šių kokybės bandymų rezultatus įrašyti į kasdien pildomą statybos darbų vykdymo žurnalą.

Užsakovas ir Inžinierius privalo darbų eigoje arba juos baigus atlikti tyrimus darbų kokybei nustatyti. Šiuo tikslu rangovas turi leisti jiems patekti į statybvietę, asfalto ir betono gamyklas, laboratorijas.

3.5 STATYBOS PRODUKTŲ (GAMINIŲ IR MEDŽIAGŲ) PAVYZDŽIAI, JŲ APROBAVIMO TVARKA

Statybos produktų (gaminių ir medžiagų) pavyzdžiai, turi būti suderinti su Projekto vadovu, Statinio statybos vadovu ir Statinio statybos techninės priežiūros vadovu.

Konkrečiai specifikacijoje nurodytų gaminių ir medžiagų pavyzdžiai turi būti pateikti Užsakovui ir techniniam prižiūrėtojui iki darbų pradžios patvirtinimui gauti.

Nuolatiniam sulyginimui su galutiniais produktais naudojami pavyzdžiai turi būti laikomi iki pat darbų užbaigimo.

Atlikti ar pateiktini pavyzdžiai turi būti nurodyti specifikacijoje.

3.6 STATYBOS PRODUKTŲ (GAMINIŲ IR MEDŽIAGŲ) GABENIMO, SAUGOJIMO SĄLYGOS

Visos atvežamos į statybą medžiagos turi būti tokiame įpakavime, kokiame jas parduoda gamintojas – su etiketėmis ir dokumentais, patvirtinančiais jų tapatybę. Statybinės medžiagos turi būti sandėliuojamos taip, kad nepakistų jų kokybė. Medžiagos, sandėliuojamos aikštelėje, turi būti tinkamai išdėstytos, kai reikalinga – izoliuotos, džiovinamos, šildomos ir tinkamai vėdinamos, taip, kad kiekviena medžiaga būtų skirtingoje vietoje ir lengvai prieinama apžiūrėjimui.

Medžiagų tiekimas turi būti koordinuojamas pagal statybos darbų grafiką. Vengti ilgesnio medžiagų sandėliavimo.

Visa įranga, technika, priedai ir statybos metodai turi tenkinti Lietuvos Respublikos darbo saugos reikalavimus.

3.6.1 Gaminių ir medžiagų atitikties nuorodos jų montavimo metu

Galimi gaminių ir medžiagų atitikties nurodymai montavimo stadijos metu neturi būti uždengiami arba, jei negalima palikti jų matomais, turi būti lengvai ir visiškai atidengiami.

3.6.2 Įpakavimas, transportavimas, tarpinis saugojimas

Transportavimo ir tarpinio saugojimo metu visi gaminiai ir medžiagos turi būti deramai uždengti ir supakuoti. Ant kiekvieno paketo turi būti nurodytas jo turinys. Jei pristatomos prekės yra birios ir nepakuotos, numeris, rūšis ir kokybė turi būti nurodyti pristatymo pranešime.

3.6.3 Gaminių ir medžiagų pristatymas

Rangovas priima krovinį iš siuntėjo pagal standarto LST EN ISO 9001 “Kokybės vadybos sistemos. Reikalavimai” arba jam lygiaverčio standarto procedūras.

Gaminių ir medžiagų pristatymą reikia koordinuoti pagal statybos darbų grafiką. Reikia vengti nereikalingo saugojimo statybos aikštelėje. Visi tiekiami gaminiai ir medžiagos turi būti su tinkamais dokumentais.

3.6.4 Saugojimas aikštelėje

Rangovas atsako už tinkamą medžiagų ir gaminių saugojimą, kad nebūtų padaryta žala, būtų laikomasi visų taikytinų gamintojo rekomendacijų.

Gaminiai ir statybinės medžiagos turi būti saugomi taip, kad nepablogėtų jų kokybė. Reikia laikytis kiekvienos medžiagos, gaminio nurodytų saugojimo reikalavimų ir gamintojo pateiktų galiojančių nuorodų.

Statybos aikštelėje prekės turi būti laikomos tinkamose ir, jei būtina, izoliuotose, sausose, šildomose ir tinkamai vėdinamose patalpose taip, kad kiekviena medžiaga būtų padėta teisingai ir lengvai patikrinama.

Medžiagos ir prekės, pažeistos ar kitaip sugadintos dėl veiklos statybos aikštelėje, turi būti pakeistos naujomis.

3.7 PASLĖPTŲ DARBŲ PRIĖMIMO TVARKA

Rangovas privalo informuoti Užsakovą ir Inžinierių, kada galima tikrinti medžiagų ir įvairių stadijų darbų kokybę, prieš įrengiant kitas konstrukcijas, ar atliekant kitus darbus. Rangovas turi pastoviai atlikinėti dengiamųjų darbų fotofiksaciją.

Pasirašant tranšėjų ir iškasų po pamatais apžiūros ir laikančių konstrukcijų priėmimo aktus privalo dalyvauti projekto vykdymo priežiūros vadovas.

Statinio statybos vadovas privalo:

1. Patikrinti ir perduoti statinio statybos techniniam prižiūrėtojui (bendrosios statinio statybos techninės priežiūros vadovui) laikančias statinio konstrukcijas, paslėptus statinio elementus ir darbus, dalyvaujant atitinkamų statinio statybos specialiųjų darbų vadovams ir statinio statybos specialiųjų techninių priežiūrų vadovams, statinio projekto vykdymo priežiūros vadovui, atitinkamų statinio projekto vykdymo priežiūros dalių vadovams (jei tai numatyta statinio projekto vykdymo priežiūros sutartyje), pasirašyti perdavimo ir priėmimo aktus;
2. Organizuoti nutiestų inžinerinių tinklų, sumontuotų inžinerinių sistemų bei įrenginių išbandymus, dalyvaujant atitinkamų statinio statybos specialiųjų darbų vadovams ir specialiosios statinio statybos techninės priežiūros vadovams, statinio projekto vykdymo priežiūros vadovui ir statinio projekto vykdymo priežiūros dalių vadovams (jei tai numatyta statinio projekto vykdymo priežiūros sutartyje), atitinkamų inžinerinių tinklų savininkams (naudotojams) ir, kai reikia, – kitų institucijų atstovams.

3. Užsakyti (statytojui (užsakovui) pavedus) nustatyta tvarka atlikti pastatyto statinio ar nutiestų inžinerinių tinklų ir komunikacijų geodezines nuotraukas, leisti užpilti gruntu minėtus tinklus bei komunikacijas tik po to, kai yra atlikti jų geodeziniai matavimai ir padarytos geodezinės nuotraukos.

3.8 LAIKANČIŲJŲ KONSTRUKCIJŲ, INŽINERINIŲ SISTEMŲ IŠBANDYMŲ TVARKA

Visos laikančiosios konstrukcijos ir inžinerinės sistemos prieš pradedant jas eksploatuoti išbandomos teisės aktų nustatyta tvarka.

Rangovas savo sąskaita turi atlikti tiek ir tokių bandymų, kokių gali pareikalauti projekto vykdymo priežiūros vadovas ir/ar statinio statybos techninės priežiūros vadovas (FIDIC Inžinierius).

Sėkmingam patikrinimui svarbu, kad prieš pradedant bandymus būtų atsižvelgta į tokius dalykus:

– šalių susitartas bandymo laikas, vieta ir būdas;
– turi būti užtikrinamas priėjimas prie visų bandomų vietų;
– bandymams turi būti prieinami visi reikalingi dokumentai, įrankiai ir įrengimai.

Bandymų ir pavyzdžių aprobavimo būdai turi būti suderinti su statinio statybos techniniu prižiūrėtoju.

Turi būti atlikti visi sąlygose, normose ir Lietuvos Respublikos standartuose numatyti tyrimai.

Bandymus atlikti dalyvaujant Užsakovo atstovui.

Rezultatai turi būti laikomi statybvietėje ir vėliau pristatomi suinteresuotoms šalims susipažinimui.

Tokiu atveju, jei bandymo rezultatai yra blogesni, negu nurodyta reikalavimuose, Rangovas nedelsdamas privalo informuoti visas suinteresuotas šalis. Jei rezultatai nepatenkinami konstrukcijų ar kurio nors kito materialaus turto saugumo faktorių atžvilgiu, kurie turi esminę svarbą darbo rezultatams, Rangovas privalo nedelsdamas apie tai informuoti suinteresuotas šalis ir organizuoti susitikimą sprendimų priėmimui dėl būsimų darbų organizavimo. Jei būtina, reikia imtis saugumo priemonių, siekiant išvengti bet kokios žalos ir pavojaus. Bet kokio bandymo rezultatų slėpimas yra sunkinanti aplinkybė.

Baigus instaliuoti mechanines ir elektrines sistemas, Rangovas turi dalyvauti Užsakovui ar jo atstovui bei techniniam prižiūrėtojui testuoti instaliacijas, kaip reikalauja Užsakovas bei vietinės susijusios žinybos.

Visos aukščiau minimam testavimui ir apžiūrai reikalingos priemonės, instrumentai ir darbas turi būti suteikiami Rangovo.

4. NURODYMAI STATYBOS SKLYPO PARUOŠIMUI

Pateikiama projekto pasirengimo statybai ir statybos darbų organizavimo dalyje.

5. STATYBOS DARBŲ ORGANIZAVIMAS IR METODAI

Pateikiama projekto pasirengimo statybai ir statybos darbų organizavimo dalyje.

6. STATYBOS UŽBAIGIMAS AR DEKLARAVIMAS APIE STATYBOS UŽBAIGIMĄ

6.1 RANGOVO IR SUBRANGOVŲ RENGIAMA DOKUMENTACIJA IR REIKALAVIMAI JAI PARENGTI

Statybos pridavimo metu Rangovas turi pateikti:

- panaudotų statybos produktų eksploatacinių savybių deklaracijas;
- paslėptų darbų aktus;
- lauko inžinerinių tinklų išpildomąją dokumentaciją;
- kitą dokumentaciją remiantis Lietuvos Respublikos įstatymais, galiojančiais statybos techniniais reglamentais ir kitais teisės aktais.

6.2 REIKALINGOS PROCEDŪROS NORINT PRADĖTI NAUDOTI GELEŽINKELIŲ SISTEMOS POSISTEMIUS LIETUVOS RESPUBLIKOJE

Projekto apimtyje nenumatomos geležinkelių sistemos posistemių Lietuvos Respublikoje procedūros.

6.3 STATYBOS UŽBAIGIMO ETAPAI (BEOS)

Projekto apimtyje nenumatomi branduolinės energetikos objekto statinio (BEOS) statybos užbaigimo etapai.

PROJEKTAI CO

Projektavimas / Geodezija / Techninė priežiūra

Design / Geodesy / Technical supervision

STATINIO PROJEKTO PAVADINIMAS:	**SUSISIEKIMO KOMUNIKACIJŲ (GATVĖS NUO TIEKĖJŲ IR PRAMONĖS G. SANKRYŽOS IKI PASIENIEČIŲ G. 33P SKLYPO KRETINGOS MIESTE) IR INŽINERINIŲ TINKLŲ (VANDENTIEKIO, BUITINIŲ IR PAVIRŠINIŲ NUOTEKŲ ŠALINIMO) STATYBOS PROJEKTAS**
STATYTOJAS:	KRETINGOS RAJONO SAVIVALDYBĖ
UŽSAKOVAS:	KRETINGOS RAJONO SAVIVALDYBĖS ADMINISTRACIJA
STATINIO PROJEKTO NUMERIS:	25045.01
STATINIO PROJEKTO ETAPAS:	PROJEKTINIAI PASIŪLYMAI
STATYBOS RŪŠIS:	NAUJA STATYBA
STATINIO ADRESAS:	TIEKĖJŲ IR PASIENIEČIŲ G. KRETINGA
STATINIO KATEGORIJA:	NEYPATINGASIS
STATINIO PASKIRTIS:	SUSISIEKIMO KOMUNIKACIJOS, INŽINERINIAI TINKLAI
STATINIO PROJEKTO DALIS:	BENDROJI DALIS
BYLOS ŽYMUO:	BD
BYLOS LAIDOS ŽYMUO:	0
BYLOS IŠLEIDIMO DATA:	2026-03

Pareigos	**Atest. Nr.**	**Parašas**	**V. Pavardė**
Direktorius			J. LAURINAVIČIUS
PV	30334		R. KLIMOVIČ

„Projektai ir Co“, UAB
Įmonės kodas: 304317225
PVM kodas: LT100010333417

Adresas:
Ateities pl. 31, 52167
Kaunas, Lietuva

Tel. +370 447 70120 / +370 698 51552
El. p.: projektavimas@zilinskis.com,
www.projektai.co

BYLOS (SEGTUVO) SUDĖTIES ŽINIARAŠTIS

1. STATINIO PROJEKTO DALIES BYLŲ SUDĖTIES ŽINIARAŠTIS

Eil. Nr.	Bylos žymuo	Laida	Pavadinimas	Pastabos
1.	25045.01-XX-PP-BD	0	Bendroji dalis	
2.	25045.01-01-PP-SA	0	Architektūrinė dalis	
3.	25045.01-01-PP-S	0	Susisiekimo dalis	
4.	25045.01-01-PP-VN	0	Vandentiekio ir nuotekų šalinimo dalis	

2. STATINIO PROJEKTO DALIES BYLOS (SEGTUVO) DOKUMENTŲ ŽINIARAŠTIS

Eil. Nr.	Dokumento žymuo	Lapų sk.	Laida	Dokumento pavadinimas	Pastabos
Tekstiniai dokumentai					
1.	-	1	0	Titulinis lapas	
2.	25045.01-XX-PP-BD.BSŽ	1	0	Bylos (segtuvo) sudėties žiniaraštis	
3.	25045.01-XX-PP-BD.BSR	2	0	Bendrieji statinio rodikliai	
4.	25045.01-XX-PP-BD.BAR	13	0	Bendrasis aiškinamasis raštas	
5.	25045.01-XX-PP-BD.PSS	1	0	Pritarimų ir sutikimų sąrašas	
6.	-	-	-	Techninė užduotis	
7.	-	-	-	Prisijungimo sąlygos ir specialieji reikalavimai	

0	2026-03	STATYBOS LEIDIMUI	
LAIDA	DATA	LAIDOS STATUSAS. KEITIMŲ PRIEŽASTIS (JEI TAIKOMA)	
KVAL. PATV. DOK. NR.	PROJEKTAI CO	STATINIO PROJEKTO PAVADINIMAS SUSISIEKIMO KOMUNIKACIJŲ (GATVĖS NUO TIEKĖJŲ IR PRAMONĖS G. SANKRYŽOS IKI PASIENIEČIŲ G. 33P SKLYPO KRETINGOS MIESTE) IR INŽINERINIŲ TINKLŲ (VANDENTIEKIO, BUITINIŲ IR PAVIRŠINIŲ NUOTEKŲ ŠALINIMO) STATYBOS PROJEKTAS	
		STATINIO NUMERIS IR PAVADINIMAS LIETAUS NUOTEKŲ ŠALINIMO TINKLAI	
30334	PV	R. KLIMOVIČ	
		DOKUMENTO PAVADINIMAS BYLOS (SEGTUVO) SUDĖTIES ŽINIARAŠTIS	LAIDA 0
lt	STATYTOJAS IR (ARBA) UŽSAKOVAS KRETINGOS RAJONO SAVIVALDYBĖ KRETINGOS RAJONO SAVIVALDYBĖS ADMINISTRACIJA	DOKUMENTO ŽYMUO 25045.01-XX-PP-BD.BSZ	LAPAS 1 LAPŲ 1

BENDRIEJI STATINIO RODIKLIAI

Pavadinimas	Mato vienetas	Kiekis	Pastabos
I SKYRIUS SKLYPAS			
1. Sklypas esantis ruože nuo Pk 0+00 iki Pk 0+60			Unikalus Nr. 4400-6801-7370, Kretingos m. k.v.
1.1. sklypo plotas	m^2	17258	
1.2. sklypo užstatymo plotas	m^2	17258	
1.3. sklypo užstatymo intensyvumas	%	-	
1.4. sklypo užstatymo tankis	%	-	
1.5. apželdintas sklypo plotas	%	-	
2. **Sklypas esantis ruože nuo Pk 0+60 iki Pk 7+92**			Unikalus Nr. 4400-6553-9340, Kretingos m. k.v.
2.1. sklypo plotas	m^2	11131	
2.2. sklypo užstatymo plotas	m^2	11131	
2.3. sklypo užstatymo intensyvumas	%	-	
2.4. sklypo užstatymo tankis	%	-	
2.5. apželdintas sklypo plotas	%	-	
3. Tiekėjų g. sklypas			Unikalus Nr. 4400-5707-5122, Kretingos m. k.v.
3.1. sklypo plotas	m^2	63226	
3.2. sklypo užstatymo plotas	m^2	63226	
3.3. sklypo užstatymo intensyvumas	%	-	
3.4. sklypo užstatymo tankis	%	-	
3.5. apželdintas sklypo plotas	%	-	
4. Sklypas ruožo pabaigoje			Unikalus Nr. 4400-6554-0536, Kretingos m. k.v.
3.1. sklypo plotas	m^2	10068	
3.2. sklypo užstatymo plotas	m^2	10068	
3.3. sklypo užstatymo intensyvumas	%	-	
3.4. sklypo užstatymo tankis	%	-	
3.5. apželdintas sklypo plotas	%	-	
IV SKYRIUS SUSISIEKIMO KOMUNIKACIJOS			
1. Gatvė (Sklype Nr. 1)			I statybos etapas. Statytojas – Kretingos rajono savivaldybė. Statinys – 01. Neypatingasis. Naujo statinio statyba
1.1 Kategorija	-	D	
1.2 Ilgis*	km	0,054	
1.3 Važiuojamosios dalies plotis	m	5,5	Numatomas 6,0 m važiuojamosios dalies plotis remiantis STR 2.06.04:2014 „Gatvės ir vietinės reikšmės keliai. Bendrieji reikalavimai“ 30 p.
1.4 Eismo juostų skaičius	m	2	
1.5 Eismo juostos plotis	m	2,75	Numatoma 3,0 m pločio eismo juosta atsižvelgiant į važiuojamosios dalies plotį.

Pavadinimas	Mato vienetas	Kiekis	Pastabos
2. Gatvė (Sklype Nr. 2)			II statybos etapas. Statytojas – Kretingos rajono savivaldybė. Statinys – 02. Neypatingasis. Naujo statinio statyba
2.1 Kategorija	-	D	
2.2 Ilgis*	km	0,732	
2.3 Važiuojamosios dalies plotis	m	5,5	Numatomas 6,0 m važiuojamosios dalies plotis remiantis STR 2.06.04:2014 „Gatvės ir vietinės reikšmės keliai. Bendrieji reikalavimai“ 30 p.
2.4 Eismo juostų skaičius	m	2	
2.5 Eismo juostos plotis	m	2,75	Numatoma 3,0 m pločio eismo juosta atsižvelgiant į važiuojamosios dalies plotį.
3. Gatvė (Tiekėjų g.)			I statybos etapas. Statytojas – Kretingos rajono savivaldybė. Statinys – 03. Ypatingasis. Unikalus Nr. 4400-5474-8420 Gatvės statinio kapitalinis remontas (prieigos ties 2k34a sankryža)
3.1 Kategorija	-	C	
3.2 Ilgis*	km	2,394	Ilgis nekeičiamas
3.3 Važiuojamosios dalies plotis	m	6,0	
3.4 Eismo juostų skaičius	m	2	
3.5 Eismo juostos plotis	m	3,0	
V SKYRIUS INŽINERINIAI TINKLAI			
1. Vandentiekio tinklai (nuo ruožo pradžios iki Pk 0+56)	-	-	I statybos etapas. Statytojas – Kretingos rajono savivaldybė. Statinys – 04. Neypatingasis. Vandentiekio tinklo nauja statyba
1.1 Inžinerinių tinklų ilgis*	m	83,6	
1.2 Vamzdžio skersmuo (tik vamzdynams)	mm	110; 315	
2. Buitinių nuotekų šalinimo tinklai (nuo ruožo pradžios iki Pk 0+58)	-	-	I statybos etapas. Statytojas – Kretingos rajono savivaldybė. Statinys – 05. Neypatingasis. Buitinių nuotekų tinklo nauja statyba
2.1 Inžinerinių tinklų ilgis*	m	57,0	
2.2 Vamzdžio skersmuo (tik vamzdynams)	mm	400	
3. Paviršinių nuotekų šalinimo tinklai (nuo ruožo pradžios iki Pk 0+62)	-	-	I statybos etapas. Statytojas – Kretingos rajono savivaldybė. Statinys – 06. Neypatingasis. Paviršinių nuotekų tinklo nauja statyba

Pavadinimas	Mato vienetas	Kiekis	Pastabos
3.1 Inžinerinių tinklų ilgis*	m	95,8	
3.2 Vamzdžio skersmuo (tik vamzdynams)	mm	200; 400	
4. Vandentiekio tinklai (nuo Pk 0+71 iki Pk 7+86)	-	-	II statybos etapas. Statytojas – UAB „Kretingos vandenys“. Statinys – 07. Neypatingasis. Vandentiekio tinklo nauja statyba
4.1 Inžinerinių tinklų ilgis*	m	819,4	
4.2 Vamzdžio skersmuo (tik vamzdynams)	mm	110; 200; 315	
5. Buitinių nuotekų šalinimo tinklai (nuo Pk 0+58 iki Pk 7+88)	-	-	II statybos etapas. Statytojas – UAB „Kretingos vandenys“. Statinys – 08. Neypatingasis. Buitinių nuotekų tinklo nauja statyba
5.1 Inžinerinių tinklų ilgis*	m	797,3	
5.2 Vamzdžio skersmuo (tik vamzdynams)	mm	200; 315	
6. Paviršinių nuotekų šalinimo tinklai (nuo Pk 0+62 iki Pk 7+28)	-	-	II statybos etapas. Statytojas – UAB „Kretingos vandenys“. Statinys – 09. Neypatingasis. Paviršinių nuotekų tinklo nauja statyba
6.1 Inžinerinių tinklų ilgis*	m	747,3	
6.2 Vamzdžio skersmuo (tik vamzdynams)	mm	200; 250; 315; 400	
7. Paviršinių nuotekų šalinimo tinklai (nuo Pk 7+76 iki Pk 7+88)	-	-	II statybos etapas. Statytojas – UAB „Kretingos vandenys“. Statinys – 10. Nesudėtingasis I gr. Paviršinių nuotekų tinklo nauja statyba
7.1 Inžinerinių tinklų ilgis*	m	11,7	
7.2 Vamzdžio skersmuo (tik vamzdynams)	mm	200	

* Žvaigždute pažymėti rodikliai apskaičiuojami vadovaujantis Nekilnojamojo turto kadastrinių matavimų ir kadastro duomenų surinkimo taisyklėmis, kurias tvirtina Lietuvos Respublikos žemės ūkio ministras. Baigus statybą ir atlikus kadastrinius matavimus šie rodikliai gali turėti neesminių nukrypimų.

Statinio projekto vadovas (parašas) Romuald Klimovič
Kvalifikacijos atestato Nr. 30334
2026-04

BENDRASIS AIŠKINAMASIS RAŠTAS

1. STATYBOS VIETA, STATYBOS RŪŠIS, STATINIO PASKIRTIS, KATEGORIJA, KITI DUOMENYS

1.1 STATYBOS VIETA

Naujos gatvės ir vandentiekio, buitinių ir paviršinių nuotekų šalinimo tinklų statybos vieta yra Kretingos rajono sav. Kretingos miesto vakarinėje dalyje (pav 1). Gatvės ruožas prasideda ties Tiekėjų g., o baigiasi ties Pasieniečių g. 33P sklypu. Vandentiekio, buitinių nuotekų ir paviršinių nuotekų šalinimo tinklų statyba numatoma šio gatvės ruožo ribose arba už jos ribų (pav 2).

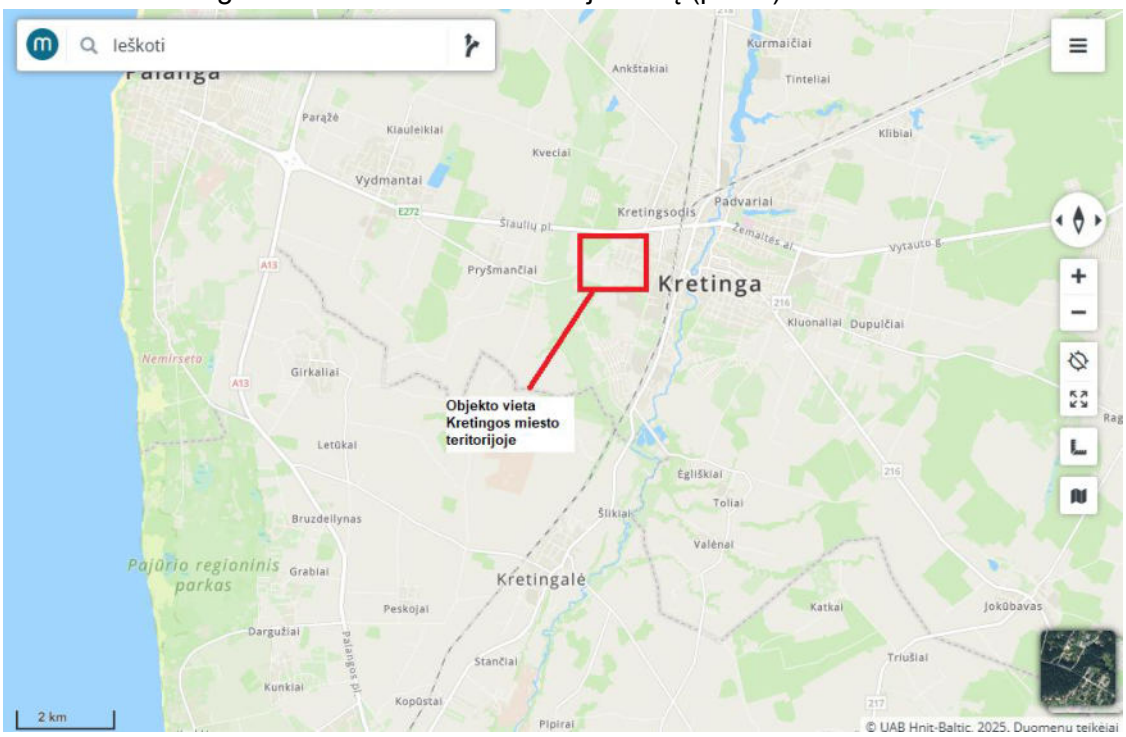

pav 1. *Objekto vieta Kretingos mieste*

0	2026-03	STATYBOS LEIDIMUI	
LAIDA	DATA	LAIDOS STATUSAS. KEITIMŲ PRIEŽASTIS (JEI TAIKOMA)	
KVAL. PATV. DOK. NR.	PROJEKTAI CO	STATINIO PROJEKTO PAVADINIMAS: SUSISIEKIMO KOMUNIKACIJŲ (GATVĖS NUO TIEKĖJŲ IR PRAMONĖS G. SANKRYŽOS IKI PASIENIEČIŲ G. 33P SKLYPO KRETINGOS MIESTE) IR INŽINERINIŲ TINKLŲ (VANDENTIEKIO, BUITINIŲ IR PAVIRŠINIŲ NUOTEKŲ ŠALINIMO) STATYBOS PROJEKTAS	
		STATINIO NUMERIS IR PAVADINIMAS: SUSISIEKIMO KOMUNIKACIJOS, INŽINERINIAI TINKLAI	
30334	PV	R. KLIMOVIČ	
		DOKUMENTO PAVADINIMAS: BENDRASIS AIŠKINAMASIS RAŠTAS	LAIDA: 0
lt	STATYTOJAS IR (ARBA) UŽSAKOVAS: KRETINGOS RAJONO SAVIVALDYBĖS ADMINISTRACIJA	DOKUMENTO ŽYMUO: 25045.01-XX-PP-BD.BAR	LAPAS: 1 / LAPŲ: 13

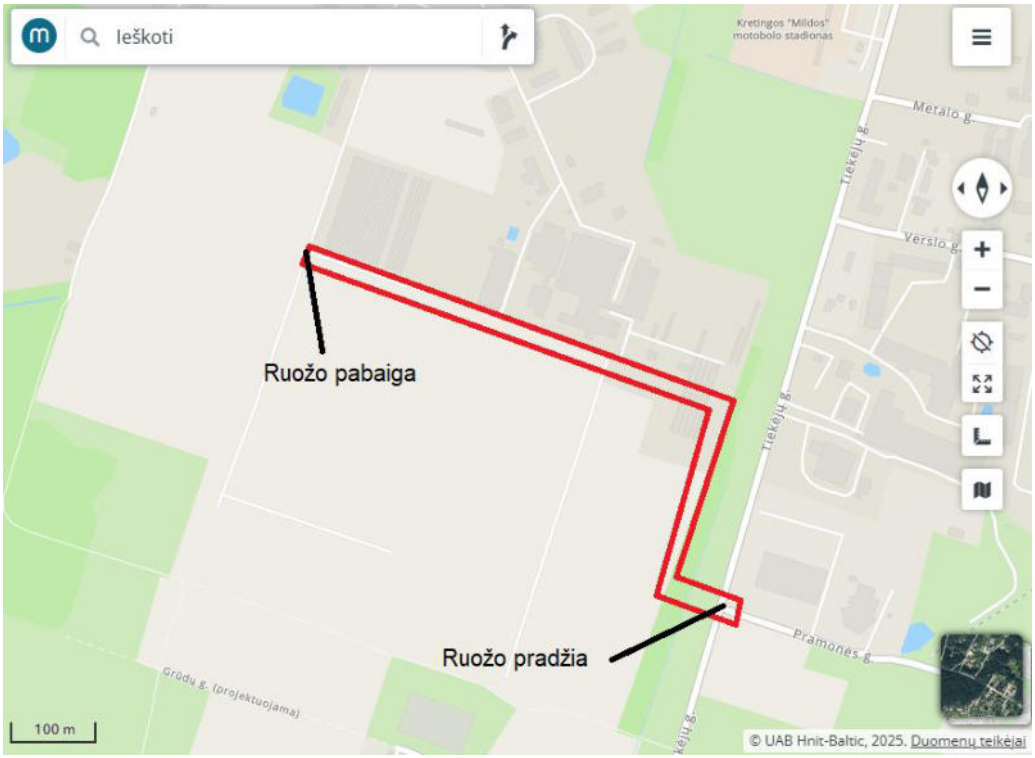

pav 2. Rekonstruojamo gatvės ruožo vieta ir inžinerinių tinklų statybos preliminari vieta

1.2 STATYBOS RŪŠYS IR PASKIRTYS

Pateikiamos projektuojamų statinių statybos rūšys ir paskirtys:

I statybos etapas:

1. Gatvės (ruožas nuo Pk 0+00 iki Pk 0+54): naujo statinio statyba;
2. Gatvės (Tiekėjų g. unikalus Nr. 4400-5474-8420): statinio kapitalinis remontas;
3. Vandentiekio tinklai (nuo ruožo pradžios iki Pk 0+56): naujo statinio statyba;
4. Buitinių nuotekų šalinimo tinklai (nuo ruožo pradžios iki Pk 0+58): naujo statinio statyba;
5. Paviršinių nuotekų šalinimo tinklai (nuo ruožo pradžios iki Pk 0+62): naujo statinio statyba;

II statybos etapas:

6. Gatvės (ruožas nuo Pk 0+54 iki Pk 7+86): naujo statinio statyba;
7. Vandentiekio tinklai (nuo Pk 0+71 iki Pk 7+86): naujo statinio statyba;
8. Buitinių nuotekų šalinimo tinklai (nuo Pk 0+58 iki Pk 7+88): naujo statinio statyba;
9. Paviršinių nuotekų šalinimo tinklai (nuo Pk 0+62 iki Pk 7+28): naujo statinio statyba;
10. Paviršinių nuotekų šalinimo tinklai (nuo Pk 7+76 iki Pk 7+88): naujo statinio statyba;

1.3 STATINIO KATEGORIJA

Inžinerinių statinių kategorijos:

1. Gatvės (ruožas nuo Pk 0+00 iki Pk 0+54): neypatingasis
2. Gatvės (Tiekėjų g. unikalus Nr. 4400-5474-8420): ypatingasis
3. Vandentiekio tinklai (nuo ruožo pradžios iki Pk 0+56): neypatingasis
4. Buitinių nuotekų šalinimo tinklai (nuo ruožo pradžios iki Pk 0+58): neypatingasis
5. Paviršinių nuotekų šalinimo tinklai (nuo ruožo pradžios iki Pk 0+62): neypatingasis

II statybos etapas:

6. Gatvės (ruožas nuo Pk 0+54 iki Pk 7+86): neypatingasis

7. Vandentiekio tinklai (nuo Pk 0+71 iki Pk 7+86): neypatingasis
8. Buitinių nuotekų šalinimo tinklai (nuo Pk 0+58 iki Pk 7+88): neypatingasis
9. Paviršinių nuotekų šalinimo tinklai (nuo Pk 0+62 iki Pk 7+28): neypatingasis
10. Paviršinių nuotekų šalinimo tinklai (nuo Pk 7+76 iki Pk 7+88): nesudėtingasis I gr.

1.4 KITI REIKALINGI DUOMENYS

Statytojas – Kretingos rajono savivaldybė: statiniai Nr. 1,2,3,4,5,6.
Statytojas – UAB „Kretingos vandenys“: statiniai Nr. 7,8,9,10.

2. GATVĖS TECHNINIAI RODIKLIAI

Gatvei numatomi tokie techniniai rodikliai:

Gatvės kategorija	D
Projektinis greitis	30 km/h
Rekonstruojamo gatvės ruožo ilgis	~792 m;
Bendras eismo juostų skaičius	2 vnt;
Važiuojamosios dalies plotis	≥6,0 m;
Eismo juostos plotis	≥3,0 m;
Gatvių eksploatacinės juostos plotis nuo važiuojamosios dalies	0,65 m;
Pėsčiųjų-dviračių tako plotis	2,5 m;

3. GATVĖS TRASOS APIBŪDINIMAS

Projektiniai sprendiniai priimti įvertinus esamą situaciją ir aplinkinių žemės sklypų padėtį. Gatvės ir jos elementų padėtis parinkta prisiderinus prie esamos situacijos taip, kad nebūtų pažeisti trečiųjų šalių interesai – darbai bus suformuotų žemės sklypų ribose arba laisvoje valstybinėje žemėje.

Gatvės trasa susideda iš kelių mažo spindulio horizontalių kreivių.

4. LIETAUS VANDENS SURINKIMAS, VALYMAS IR NUVEDIMAS

Lietaus nuotekos surenkamos į naujai projektuojamą lietaus nuotekų nuvedimo sistemą, kuri pajungiama į esamus lietaus nuotekų nuvedimo tinklus.

5. APSAUGOS NUO TRIUKŠMO IR KITO NEIGIAMO POVEIKIO

Papildoma apsauga nuo triukšmo kelio rekonstravimo projekto apimtyje nenumatoma, kadangi numatyta D kategorijos gatvė su mažu greičiu (30 km/val.), kuris nesukels triukšmo.

Kito neigiamo poveikio aplinkai nenumatoma.

6. PRIVAŽIAVIMŲ, POILSIO IR AUTOMOBILIŲ STOVĖJIMO AIKŠTELĖS

Privažiavimai projekto apimtyje nenumatomi. Projekte numatomos nuovažos / sankryžos į šalia gatvės esančias teritorijas.

Rekonstruojamame gatvės ruože projektuojamos pėsčiųjų poilsio aikštelės remiantis STR 2.03.01:2019 „Statinių prieinamumas“ 78 p.

Poilsio aikštelėse numatomas suoliukas, šiukšlių dėžė ir paliekama laisva erdvė vežimėliais judantiems žmonėms.

Automobilių stovėjimo aikštelės projekte nenumatomos.

7. TRUMPAS STATYBOS SKLYPO APRAŠYMAS

7.1 SKLYPE ESANTYS STATINIAI

Visi sprendiniai suprojektuoti privačiuose suformuotuose Kretingos rajono savivaldybei priklausančiuose žemės sklypuose.

Projektuojamo statinio teritorijoje šie inžineriniai statiniai:

- Suformuoti gatvių inžineriniai statiniai;
- Vandentiekio ir buitinių nuotekų šalinimo tinklai;
- Paviršinių nuotekų šalinimo tinklai;
- Hidrotechnikos statiniai (melioracijos griovys);

Taip pat gatvės ribose yra šie kilnojamieji daiktai:

- Elektros požeminės linijos (AB „Energijos skirstymo operatorius“);
- Elektros antžeminės linijos (AB „Energijos skirstymo operatorius“);
- Apšvietimo tinklai;

7.2 INŽINERINIAI TINKLAI IR ĮRENGINIAI

Nagrinėjamą ruožą kerta žemos įtampos požeminės linijos, vandentiekio tinklai, buitinių nuotekų šalinimo tinklai, šiems tinklams priklausantys apžiūros šuliniai.

7.3 ŽELDINIŲ INVENTORIJACIJA

Teritorija tvarkoma, vadovaujantis aplinkosauginiais reikalavimais želdinių šalinimui. Vadovaujantis LR želdynų įstatymu ir LR Vyriausybės nutarimu „Dėl kriterijų, pagal kuriuos medžiai ir krūmai augantys ne miškų ūkio paskirties žemėje, priskiriami saugotiniems, sąrašo patvirtinimo ir medžių ir krūmų priskyrimo saugotiniems“ želdiniai, kurie auga miestų bendro naudojimo teritorijose yra laikomi saugotinais.

Projekte bus numatomas esamų krūmynų ir jeigu reikalinga medžių šalinimas esamuose krūmynuose.

7.4 GEOLOGINĖS, HIDROGEOLOGINĖS SĄLYGOS

7.4.1 Geologinės sąlygos

Inžinerinių geologinių tyrimų metu išskirti 3 stratigrafiniai – genetiniai sluoksniai:

– Technogeniniai dariniai – t IV;

– Baltijos posvitės limnoglacialinės nuogulos – lg III bl;

– Baltijos posvitės glacialinės nuogulos – g III bl;

Detaliau duomenų bus pateikiama inžinerinių geologinių tyrimų ataskaitoje.

7.4.2 Hidrogeologinės sąlygos

Tyrimų metu atskiruose ruožuose nuo 0,1-0,8 m gylių stebėtas podirvio vanduo. Vandeningam sluoksniui priskiriami supilti smėliai. Pragręžtas vandeningo sluoksnio storis svyruoja nuo 0,05 iki 0,80 m. Vandensparą sudaro limnoglacialinis molis. Vietomis podirvio vanduo susijungia su gruntiniais vandenimis.

Pavasario polaidžio metu podirvio vandens lygis pakils ir priartėti prie žemės paviršiaus. Prognozuojama, kad šiuo laikotarpiu vandens lygis gali pakilti iki 0,5 m aukščiau nei tyrimų metu stebėtas lygis.

Gruntinis vanduo stebėtas nuo 0,8-2,3 m gylių. Vandeningam sluoksniui priskiriami smėlio mikrolęšiai esantys limnoglacialiniame molyje. Apatinę vandenparą sudaro moreninis molis.

Detaliau duomenų bus pateikiama inžinerinių geologinių tyrimų ataskaitoje.

7.5 HIGIENINĖ IR EKOLOGINĖ SITUACIJA

Higieninė situacija nenustatoma. Ekologiniu požiūriu planuojama ūkinė veikla nepavojinga kitiems objektams ir turės nedidelį poveikį aplinkai.

7.6 APLINKINIS UŽSTATYMAS

Gretimose teritorijose įsikūrę sandėliavimo, gamybos, pramonės, garažų, maitinimo, gydymo ir kitos paskirties pastatai bei įvairūs inžineriniai statiniai (tinklai, įrenginiai, kiemo statiniai ir kt.). Rytinėje dalyje tyrimų sklypas ribojasi su Tiekėjų gatve, o vakarinėje – su mišku. Teritorija patenka į pramonės ir sandėliavimo zoną.

Esama teritorija yra stipriai apleista. Buvęs asfaltuotas privažiavimo kelias apaugęs augmenija, danga stipriai pažeista ir ištrupėjusi. Palei kelią stovi apleisti buvusios fermos statiniai. Teritorija apaugusi krūmais ir daugiametėmis žolėmis, kurios daugelį metų nebuvo šienaujamos. Vietomis matyti iškasinėtas gruntas ir paliktos gilios duobės.

8. GATVĖS STATINIO ESAMOS BŪKLĖS ĮVERTINIMAS

Numatoma gatvė prisijungiama prie esamo Tiekėjų g. statinio ir eina miškinga ir krūmais apaugusia teritorija (pav 3 ir pav 4).

Numatomas gatvės ruožas yra tankiai apaugęs medžiais ir krūmais. Projekte bus numatytas želdinių, kurie trukdo projekto sprendiniams šalinimas.



pav 3. Gatvės prisijungimo ties Tiekėjų g. vieta



pav 4. Numatomo gatvės ruožo vieta ties apaugusia krūmais teritorija

9. PROJEKTUOJAMŲ STATINIŲ SĄRAŠAS, PAGRINDINIAI TECHNINIAI DUOMENYS, PASKIRTIS, PLANUOJAMOS ŪKINĖS VEIKLOS

9.1 PROJEKTUOJAMŲ STATINIŲ SĄRAŠAS

Projektuojamų statiniai:

1. Gatvės nauja statyba, esamos Tiekėjų g. kapitalinis remontas;
2. Vandentiekio, buitinių nuotekų šalinimo, lietaus nuotekų šalinimo tinklų statyba.

9.2 PAGRINDINĖS CHARAKTERISTIKOS

Pateikiamos bendruosiuose statinio rodikliuose.

9.3 STATINIŲ PASKIRTIS

- Susisiekimo komunikacijų statiniai - gatvės;
- Inžineriniai tinklai – vandentiekis, buitinių ir paviršinių nuotekų šalinimo tinklai.

9.4 PLANUOJAMOS ŪKINĖS VEIKLOS

Gamybos ar kitos planuojamos ūkinės veiklos nenumatomos.

10. SUSISIEKIMO KOMUNIKACIJŲ SPRENDINIŲ APRAŠYMAS

Gatvės kategorija parenkama pagal techninę užduotį bei teritorijų planavimo dokumentus. Numatoma D gatvės kategorija.

Parenkant gatvės geometriją, atsižvelgiama į projektuojamoje gatvėje numatomą sunkiasvorių transporto priemonių eismą.

Projektinis išilginis gatvės profilis projektuojamas prisitaikant prie esamų gatvės aplinkos sąlygų. Projektinis išilginis kelio profilis suprojektuotas tiesėmis įbrėžtomis įgaubtomis ir išgaubtomis vertikaliosios apskritiminėmis kreivėmis.

Gatvės danga projektuojama vienšlaitė su skersiniu 2,5 % nuolydžiu. Bendro pėsčiųjų ir dviračių tako danga projektuojama vienšlaičiu 1,5% skersiniu nuolydžiu.

Projektuojamos gatvės dešinėje pusėje numatomas bendro pėsčiųjų-dviračių tako įrengimas.

Gatvėje numatomas individualių nuovažų įrengimas pagal teritorijos detalųjį planą ir atsižvelgiant į esamus įvažiavimus. Nuovažų parametrai numatomi atsižvelgiant į numatoma komercinę veiklą gretimuose sklype.

Visame projektuojamame ruože esami kelio ženklai demontuojami ir įrengiami nauji. Kelio ženklai įrengiami ant atskirų atramų arba apšvietimo atramų. Kelio ženklų dydžio grupė – 1, išskyrus ženklus Nr. 413, kurie numatomi 0 dydžio. Individuliai projektuojamų ženklų raidžių aukštis 100 mm.

Gatvės ir tako danga ženklinama horizontaliuoju ženklinimu.

Pėsčiųjų-dviračių take numatomos poilsio aikštelės remiantis STR 2.03.01:2019 „Statinių prieinamumas“ 78 p (ne rečiau kaip kas 500 m).

Ties poilsio aikštelėmis ir pėsčiųjų perėjimais įrengiami įspėjamieji (trinkelės su kauburėliais) ir vedimo paviršiai (trinkelės su juostelėmis).

Išilginio profilio nuolydžiai sankryžų zonose numatomi atsižvelgiant į STR 2.06.04:2014 81 p. pateiktus reikalavimus (nuolydis sankryžos zonoje ne didesnis nei 4%).

11. SAUGOMOS TERITORIJOS, SPECIALIOSIO ŽEMĖS NAUDOJIMO SĄLYGOS, POVEIKIO APLINKAI MAŽINIMAS

11.1 SAUGOMOS TERITORIJOS, SPECIALIEJI REIKALAVIMAI, APLINKA, SAUGA

11.1.1 Saugomos teritorijos tvarkymo ir apsaugos reikalavimai

Objektas į saugomas teritorijas nepatenka. Saugomos teritorijos tvarkymo ir apsaugos reikalavimai neišduodami.

11.1.2 Specialieji paveldosaugos reikalavimai

Specialieji paveldosaugos reikalavimai neišduodami.

Bet kokiu atveju, jei atliekant statybos darbus aptinkama archeologinių radinių ar nekilnojamojo daikto vertingųjų savybių, valdytojai ar darbus atliekantys asmenys apie tai privalo pranešti savivaldybės paveldosaugos padaliniui, o šis informuoja Kultūros paveldo departamentą. Departamentas gali sustabdyti darbus 15 dienų. Per šį terminą jis kartu su savivaldybės paveldosaugos padaliniu turi patikrinti pranešimą ir priimti sprendimą inicijuoti ar neinicijuoti aptiktos nekilnojamosios kultūros vertybės įregistravimą, kultūros paveldo objekto skelbimą saugomu ar aptiktos vertingosios savybės atskleidimą ir apsaugos reikalavimų patikslinimą.

11.1.3 Aplinkos apsauga

Visų statybos etapų metu Rangovas privalo laikytis visų Užsakovo šalyje galiojančių įstatymų, taisyklių, ir tiesiogiai susijusių reikalavimų bei atsižvelgti į visas priemones, projekto valdymą ir administravimą, kurie reikalingi užtikrinti aplinkosauginius reikalavimus. Rangovas bus atsakingas už tinkamą nuotekų tvarkymą visose savo darbų vykdymo vietose ir turi tiksliai laikytis valdžios institucijų reikalavimų.

Statybos darbai sukels nepatogumus ir trukdymus visuomenei, todėl Rangovui keliamas esminis reikalavimas iki minimumo sumažinti neigiamą statybos poveikį aplinkai.

11.1.4 Kultūros paveldo išsaugojimas

Objekto teritorija nepatenka į kultūros paveldo objektų teritorijas, jų apsaugos zonas ar kultūros paveldo vietoves.

11.1.5 Urbanistikos išsaugojimas

Vietinės urbanistinės problemos šiuo projektu nesprendžiamos.

11.1.6 Gaisrinės, civilinės saugos priemonių sprendiniai

Gaisrinės, civilinės saugos priemonių problemos šiuo projektu nesprendžiamos.

11.1.7 Civilinės saugos priemonių sprendiniai

Civilinė saugos priemonės projektuojamiems statiniams neaktualios.

11.2 TERITORIJOS, KURIOSE TAIKOMOS SPECIALIOSIOS ŽEMĖS NAUDOJIMO SALYGOS

Objekto teritorijoje nustatytos specialiosios žemės naudojimo sąlygos:

- Elektros tinklų apsaugos zonos;

11.3 PROJEKTE NUMATYTŲ POVEIKĮ APLINKAI MAŽINANČIŲ PRIEMONIŲ APRAŠYMAS

Statybos ir eksploatacijos metu numatoma taikyti tokias poveikio aplinkai išvengimo ir/ar mažinimo priemones:

- Statybos metu turi būti naudojami techniškai tvarkingi mechanizmai, o susidariusios atliekos laiku pašalinamos iš statybų vietos taip minimizuojant galimą poveikį dirvožemiui.
- Statybos darbų metu nuimtą dirvožemio sluoksnį išsaugoti iki statybos darbų pabaigos ir panaudoti aplinkos sutvarkymo (gerbūvio sutvarkymo) darbams;

Kitos poveikio sumažinimo priemonės (nesant tokio poreikio) nenumatomos.

12. UNIVERSALAUS DIZAINO, APLINKOS IR STATINIŲ PRITAIKYMO ASMENIMS SU NEGALIA PROJEKTINIŲ SPRENDINIŲ APRAŠYMAS

Objekto teritorija pritaikyta žmonėms su negalia vadovaujantis STR 2.03.01:2019 „Statinių prieinamumas“ reikalavimais. Projektas parengtas taip, kad žmonės su negalia laisvai galėtų judėti.

13. STATYBOS SKLYPE ESAMŲ PASTATŲ, INŽINERINIŲ TINKLŲ GRIOVIMAS, PERKĖLIMAS AR ATSTATYMAS

Šiuo projektu esamų statinių griovimas nenumatomas. Inžinerinių tinklų sprendinius žiūrėti atskirose projekto dalyse.

14. VANDENTIEKIO IR NUOTEKŲ ŠALINIMO TINKLŲ SPRENDINIŲ APRAŠYMAS

14.1 PAVIRŠINIŲ LIETAUS NUOTEKŲ TINKLAI

Atsižvelgiant į projektuojamos gatvės sprendinius ir galiojančius normatyvinius dokumentus, gatvės atkarpoje suprojektuotas naujas lietaus nuotekų surinkimo kolektorius iš PP klasės d400 mm skersmens vamzdžių, nuvedant juos į Tiekėjų gatvėje esančius Bet d1200 tinklus pasijungiant į esamą šulinį GB d2000 mm Nr. 41.

Magistraliniai šuliniai numatomi PP d600 ir GB d1000 su aklinais dangčiais „plaukiojančio“ tipo, kurie atitinka D400, B125 ir A15 apkrovos klasę. Lietaus nuotekų surinkimo šulinėliai – PP d600 mm skersmens gofruotų šulinių su laiptuoto tipo (bordiurinėmis) surinkimo grotelėmis. Kai kurioje vietoje, kur trukdo komunikacijos numatytos apvalios dangos surinkimo grotelės. Lietaus nuotekų surinkimo šulinėliai pajungiami į naujai projektuojamą trapą. Trapukai suprojektuoti iš PP klasės d200 mm skersmens nuotekų vamzdžių. Nuolydis iki pagrindinio nuotako turi būti ne mažesnis nei 0,02.

Papildomai suprojektuotos PP d300 mm atšakos vartotojų pajungimui perspektyvoje.

Baigus montavimo darbus atliekamas vamzdynų ir šulinių hidraulinis bandymas ir TV diagnostika.

14.2 VANDENTIEKIO TINKLAI

Šiame projekte yra nagrinėjami vandentiekio tinklų naujos statybos sprendiniai, pasijungiant nuo Tiekėjų gatvėje esančio d3000 mm šulinio Nr. 201b.

Projektuojami vandentiekio tinklai, naudojant PE100 PN10 d200 ir d315 mm slėginius vamzdžius. Vamzdžiai klojami atviru ir uždaru būdu, remiantis vamzdžių klojimo rekomendacijomis. Suprojektuoti GB d1500 mm prisijungimo šuliniai su juose numatoma uždaromąją armatūra. Šuliniai montuojami su ketiniais dangčiais, kurie atitinka apkrovos klasę priklausomai nuo įrengimo vietos ir tenkančios apkrovos.

Papildomai suprojektuotos PP d110 mm atšakos vartotojų pajungimui perspektyvoje.

Projektuojamos gatvės gale (Pk 7+83) dėl reljefo nėra galimybės numatyti groteles ir pajungti į projektuojamą trapą, todėl numatomas užaklintas trapukas d200 mm su šulinėlių d600 mm ir aklinu dangčiu. Perspektyvoje darant gretutinę gatvę, trapuką pajungti į naują trasą, o akliną dangtį pakeisti grotelėmis.

Prieš užpilant tranšėją gruntu atliekami vamzdyno hidrauliniai bandymai, valymas ir dezinfekavimas.

14.3 BUITINIŲ NUOTEKŲ TINKLAI

Kelio atkarpoje naujai projektuojamos buitinės nuotekos pajungiant jas į esamų buitinių nuotekų tinklą Ket d1000 mm Tiekėjų gatvėje, numatant ant jų naują GB d2000 mm šulinį.

Savitakinė buitinių nuotekų trasa projektuojama iš PP d315 ir d400 mm skersmens vamzdžių klojamu atviru ir uždaru būdu, remiantis vamzdžių klojimo rekomendacijomis. Projektuojami nauji GB d1000 ir d1500 mm, buitinių nuotekų surinkimo šuliniai. Šuliniai montuojami su ketiniais dangčiais, kurie atitinka apkrovos klasę priklausomai nuo įrengimo vietos ir tenkančios apkrovos. Šuliniuose, kuriuose atviras nuotekų kritimas didesnis kaip 0,3m. įrengiami kritimo stovai pagal vamzdyno diametrą.

Papildomai suprojektuotos d200 mm atšakos vartotojų pajungimui perspektyvoje.

Baigus montavimo darbus atliekamas vamzdynų ir šulinių hidraulinis bandymas ir TV diagnostika.

15. POVEIKIS APLINKAI IR APLINKOS APSAUGA STATYBOS, REKONSTRAVIMO IR NAUDOJIMO METU

15.1 GAMTOS IŠTEKLIAI IR GALIMA TARŠA

15.1.1 Poveikis vandeniui

Neigiamas poveikis paviršiniams ir požeminiams vandenims galimas tik atsitikus nenumatytiems įvykiams, tokiems kaip tepalų iš mechanizmų išbėgimas ir dažų atliekų išpylimas. Bet kokiu atveju, galimam neigiamam poveikiui sumažinti, darbus vykdanti organizacija turi numatyti teršiančių skysčių surinkimo sistemą bei laikyti darbų zonoje absorbuojančias medžiagas. Žemiausioje statybos darbų vietoje įrengiami šuliniai-sėsdintuvai, iš kurių atliekos išvežamos į atliekų perdirbimo įmonę.

Gatvės eksploatavimo metu neigiamas poveikis paviršiniams ir požeminiams vandenims nenumatomas. Naujame lietaus nuotekų tinkle susidaręs vanduo bus surinktas nuo gatvės ir išleistas į

esamus lietaus nuotekų šalinimo tinklus. Papildomi teršalai nesusidarys. Po statybos darbų papildomo neigiamo poveikio vandeniui nebus.

15.1.2 Poveikis orui

Statybos darbų metų gali susidaryti didesnis, nei įprasta, dulkių kiekis nuo ardomų konstrukcijų, grunto kasimo, naujų medžiagų ir konstrukcijų transportavimo bei skleidimo sandėliavimo metu. Didesne oro tarša išmetamosiomis dujomis galima tik dėl mechanizmų, turinčių vidaus degimo variklius, degimo liekanų.

Po statybos darbų papildomo neigiamo poveikio orui nebus.

15.1.3 Poveikis dirvožemiui

Prieš vykdant statybos darbus, viršutinis dirvožemio sluoksnis nuimamas ir sandėliuojamas specialioje vietoje. Pasibaigus darbams, pažeisti plotai rekultivuojami bei atstatomas viršutinis dirvožemio sluoksnis. Tose vietose, kur dirvožemis nėra pažeistas ar degraduotas, reikia išsaugoti derlingą dirvožemio sluoksnį.

Atsižvelgiant į remonto darbų pobūdį, tiesioginis neigiamas poveikis dirvožemiui nenumatomas ir galimas tik atsitikus nenumatytiems atvejams.

Laikina statybos aikštelė įrengiama taip, kad nepažeistų darbų zonoje augančių vertingų želdinių, neužterštų dirvožemio.

Po statybos darbų papildomo neigiamo poveikio dirvožemiui nebus.

15.1.4 Poveikis žemės gelmėms

Neigiamas poveikis žemės gelmėms statybos, rekonstravimo ir eksploatavimo metu nenumatomas.

15.1.5 Poveikis bioįvairovei ir kraštovaizdžiui

Visoje statybų teritorijoje po statybos darbų numatoma sutvarkyti pažeistus vejos plotus. Laikinas ir minimalus poveikis bioįvairovei galimas tik statybos darbų metu nuo triukšmo ir oro taršos. Bent kokie šalinimo darbai numatomi vykdyti tik suderinus su visomis suinteresuotomis, atitinkančiomis institucijomis.

Nagrinėjama teritorija yra urbanizuotoje teritorijoje. Statybos darbai bus vykdomi bet poveikis aplinkinei florai ir faunai nenumatomas.

Po statybos darbų papildomo neigiamo poveikio biologiniai įvairovei ar kraštovaizdžiui nebus.

15.2 INFORMACIJA APIE GALIMO POVEIKIO APLINKAI ŠALTINIUS

15.2.1 Cheminė, fizikinė, biologinė ar kitų veiksnių tarša

Cheminės, fizikinės, biologinės ar kitų veiksnių taršos nenumatoma.

15.2.2 Susidarysiančios įvairių rūšių statybinės atliekos

Preliminarus įvairių rūšių statybinių atliekų kiekis pateikiamas 1 lentelėje.

1 lentelė. *Atliekų tvarkymo žiniaraštis*

Technologinis procesas	Atliekos						Numatomi atliekų tvarkymo būdai
	Pavadinimas	Kiekis		Agregatinis būvis (kietas, skystas, pastos)	Kodas pagal atliekų sąrašą	Pavojingumas	
		Mato vnt.	Kiekis				
Paruošiamieji darbai	Krūmai, medžiai, medžių šakos ir kelmai	t	85	kietas	17 02 01	nepavojinga	Susmulkinama, permaišoma su dirvožemiu arba išvežama atliekų tvarkytojui
Ardymo darbai	Kelio ženklai, atramos ir kiti elementai	kg	100	kietas	17 04 05	nepavojinga	Išvežama į Statytojo nurodytą sandėliavimo vietą
Ardymo darbai	Betonas ir gelžbetonis	m^3	80	kietas	17 01 01	nepavojinga	Perduodama atliekų tvarkytojui
Paruošiamieji darbai	Frezuotas asfaltbetonis (grįžtamoji medžiaga)	m^3	65	kietas	17 03 02	nepavojinga	Grįžtamoji medžiaga rangovui. Galima panaudoti dangos konstrukcijos pagrindo sluoksnio daliai
Paruošiamieji darbai	Augalinis gruntas	m^3	2200	kietas	17 05 04	nepavojinga	Išvežama į išlykį Statytojo nurodytoje sandėliavimo vietoje
Žemės darbai	Iškastas gruntas	m^3	5100	kietas	17 05 04	nepavojinga	Išvežama į išlykį Statytojo nurodytoje sandėliavimo vietoje

15.3 APRŪPINIMAS VANDENIU IR NUOTEKŲ TVARKYMAS

Statybos darbų metu, vandeniu pasirūpina Rangovas.

15.4 PLANUOJAMO ĮRENGTI KURĄ DEGINANČIO ĮRENGINIO NAŠUMĄ MEGAVATAIS (MW), KURO RŪŠIS

Kurą derinantys įrenginiai projekte nenumatomi.

15.5 APLINKOS ORO TARŠA

Gatvės ir inžinerinių tinklų statybos ir naudojimo metu neigiamo aplinkos orui taršos nesusidarys.

15.6 „NATURA 2000“ TERITORIJŲ REIKŠMINGUMO NUSTATYMAS

Planuojama ūkinė veikla nepatenka į potencialią „Natura 2000“ teritoriją. Reikšmingumo nustatymas nenumatomas.

15.7 POVEIKIO APLINKAI VERTINIMAS

Remiantis Lietuvos Respublikos Planuojamos ūkinės veiklos poveikio aplinkai vertinimo įstatymu planuojamos ūkinės veiklos atranka dėl poveikio aplinkai vertinimo arba poveikio aplinkai vertinimas neprivalomas.

16. DUOMENYS APIE STATINIO ATITIKTĮ VISUOMENĖS SVEIKATOS SAUGOS TEISĖS AKTŲ REIKALAVIMAMS

Gatvės ir inžinerinių tinklų statyba visuomenės sveikatai įtakos neturės.

17. ATITIKTIES TERITORIJŲ PLANAVIMO DOKUMENTAMS APRAŠYMAS

Pateikiamos šiuo metu galiojančių teritorijų planavimo dokumentų nuorodos ir ištraukos iš teritorijų planavimo dokumentų pagrindinio brėžinio su pažymėta statybos vieta.

Žemės sklypo (kadastro Nr. 5634/0004:1231) Pasieniečių g. 33, Kretingos m., detalusis planas, kuriuo koreguojamas teritorijos Pasieniečių g., (prie Tiekėjų g.) Kretingos m., detalusis planas, patvirtintas Kretingos rajono savivaldybės tarybos 2001 m. gegužės 31 d. sprendimu Nr. 85 „Dėl detaliojo plano projekto sprendinių tvirtinimo“

https://tpdr.planuojustatau.lt/map/main.html?lang=lt&tpdId=202677958

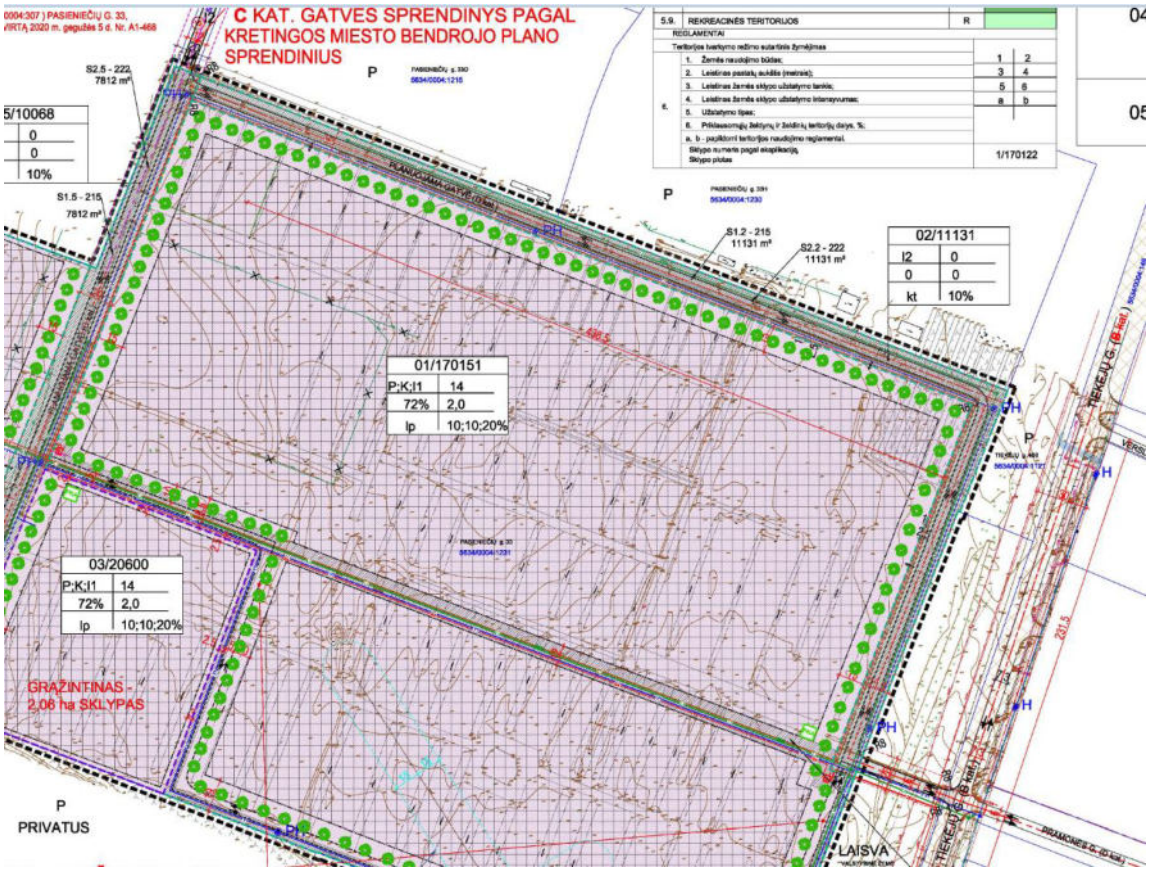

18. VIEŠINIMO REGISTRACIJA IS „INFOSATYBA“

Nuoroda į projektinius pasiūlymus (paskelbta IS „Infostatyba“):
https://infostatyba.planuojustatau.lt/eInfostatyba-external/projectObject/projectObjectMain?uuid=3C1BE2C42C644FC2967AF3D65E453C89
https://infostatyba.planuojustatau.lt/eInfostatyba-external/views/accountingSecurity/accountingISPView.xhtml?faces-redirect=true&uuid=D6F294C35B74432486BB0EE42E7F6390&returnTo=projectObjects&uuidProjectObject=3C1BE2C42C644FC2967AF3D65E453C89

19. BENDRIEJI NURODYMAI ATLIKTI REIKALINGUS TYRIMUS; SPECIFINIAI REIKALAVIMAI KULTŪROS PAVELDO STATINIAMS

Atlikti papildomus tyrimus projekto įgyvendinimo metu nenumatoma.

Projekte nenumatomi kultūros paveldo statiniai, todėl specifiniai reikalavimai gaminiams, medžiagoms ir spalvų parinkimui nenurodomi.

ATLIKTŲ PRITARIMŲ IR SUDERINIMŲ SĄRAŠAS

Eil. Nr.	Įmonės, institucijos pavadinimas	Pareigos	Vardas, Pavardė	Data	Pastabos
1.	UAB „Kretingos vandenys“	Plėtros skyriaus vadovė	Silvija Lukauskienė	2026-02-18	Suvestinis inžinerinių tinklų planas
2.	Kretingos rajono savivaldybės administracija	Vyriausiasis inžinierius	Petras Šadreika	2026-03-02	Suvestinis inžinerinių tinklų planas
3.	AB „Energijos skirstymo operatorius“	-	Darius Stanslovas	2026-03-19	Suvestinis inžinerinių tinklų planas
4.	AB „Energijos skirstymo operatorius“	-	Andrius Grincevičius	2026-04-08	Dangų, aukščių, eismo organizavimo ir želdinių planas

TVIRTINU
Administracijos direktorė
Vilma Preibienė
2025 m. kovo d.

PROJEKTAVIMO UŽDUOTIS

1. STATYTOJAS	Kretingos rajono savivaldybė, įstaigos kodas 111106657, Savanorių g. 29A, LT-97111 Kretinga. Kontaktinis asmuo: Kretingos rajono savivaldybės administracijos Vietinio ūkio ir turto valdymo skyriaus specialistas Vidmantas Jasiulis, tel. +370 674 20201, el.paštas: vidmantas.jasiulis@kretinga.lt Vandentiekio ir nuotekų šalinimo dalis – UAB „Kretingos vandenys“ įstaigos kodas 163994426, Švyturio g. 2A, Padvarių k. LT-97157 Kretingos r.
2. PROJEKTO PAVADINIMAS	Privažiavimas prie Pasieniečių g. 33 nuo Tiekėjų g. Kretingos mieste.
3. STATINIO ADRESAS	Pasieniečių g. 33, Kretingos mieste.
4. STATINIŲ RŪŠYS PAGAL NAUDOJIMO PASKIRTĮ	Susisiekimo komunikacijos. Inžineriniai tinklai.
5. STATYBOS RŪŠIS	Susisiekimo komunikacijos – nauja statyba. Inžineriniai tinklai – nauja statyba.
6. STATINIO KATEGORIJA	Neypatingas statinys
5. PROJEKTO PARENGIMO ETAPAS	Techninis darbo projektas
6.ESAMŲ IR PROJEKTUOJAMŲ STATINIŲ DUOMENYS	<u>Esami statinių duomenys:</u> Iš rytų pusės šalia planuojamo statinio yra Tiekėjų gatvė, kurios žemės sklype nutiesti pagrindiniai vandentiekio, buitinių nuotekų, lietaus nuotekų, elektros ir ryšių tinklai. Tiekėjų gatvėje yra pakloti d300 vandentiekio tinklai, yra paklotas buitinių nuotekų tinklas d1000, lietaus nuotekų tinklas d1200, **Pasieniečių g. reikalinga:** 1. Pagal Kretingos rajono savivaldybės mero 2024-10-14 potvarkiu Nr. V3-596 patvirtintą detalų planą ir 2024-10-31 minėto detaliojo plano pakeitimą Nr. V3-618 suprojektuoti naują gatvę, naujus vandentiekio, buitinių nuotekų, paviršinių (lietaus) nuotekų tinklus inžinerinės infrastruktūros teritorijoje (preliminarus ilgis V- 850 m, KF-850 m, L- 850 m); 2. Vadovaujantis STR reikalavimais suprojektuoti antžeminius hidrantus; 3. Pagal poreikį suprojektuoti bendro naudojimo nuotekų siurblinę/es su automatika, vadovaujantis UAB „Kretingos vandenys“ 2019-08-12 įsakymu Nr. V-146 „Reikalavimai nuotekų siurblinėms ir automatikai Ryšio tipas-GPRS“ Kilus klausimams dėl inžinerinių tinklų projektavimo

	sprendinių, derintis su UAB „Kretingos vandenys“ plėtros skyriaus vadove Silvija Lukauskiene, tel. +370 612 36468). Projektuojamų statinių duomenys: Projektu numatoma įrengti naują privažiavimą prie Pasieniečių g. 33 sklypo, Kretingos mieste. Projektuoti ne tik žemės sklypo ribose bet ir laisvame valstybinės žemės sklype. Paslaugos teikėjas įsivertina projekto vykdymo priežiūrą per visą statybos laikotarpį iki statybos užbaigimo akto ar deklaracijos apie statybos užbaigimą surašymo. Gatvės projektavimo pradžia – sankryža su KT8121 Tiekėjų g. Gatvės projektavimo pabaiga – 810 m (tikslinama projektavimo metu); Projektuojamas gatvės važiuojamosios dalies plotis – 5,5 m (tikslinama projektavimo metu); Eismo juostų skaičius – 2; Eismo juostos plotis – po 2,75 m; Esamą ir naują asfalto dangas suvesti viename lygyje. Projekte numatyti pėsčiųjų takų įrengimą. Pėsčiųjų takus pritaikyti žmonių su negalia judėjimo reikmėms, tako plotis tikslinamas projektavimo metu; Numatyti nuovažas ir sankryžas iš asfaltbetonio dangos iki sklypo ribos tokios pat konstrukcijos kaip ir gatvės važiuojamosios dalies. Suvesti su esamomis dangomis nepabloginant esamos būklės. Numatyti futliarus gatvės važiuojamąją dalį kertantiems inžineriniams tinklams. Pėsčiųjų takų dangos – trinkelių danga. Numatyti į darbų zoną patenkančių želdinių šalinimą, apželdinimą, vadovaujantis Lietuvos Respublikos želdynų įstatymu 2007 m. birželio 28 d. Nr. X-1241 (galiojančia redakcija). Vadovaujantis Lietuvos Respublikos aplinkos ministro 2022 m. gruodžio 13 d. įsakymo Nr. D1-401 „Dėl Lietuvos Respublikos aplinkos ministro 2011 m. birželio 28 d. įsakymo Nr. D1-508 „Dėl Produktų kurių viešiems pirkimams ir pirkimams taikytini apsaugos kriterijai, sąrašo, Aplinkos apsaugos kriterijų ir aplinkos apsaugos kriterijų, kuriuos perkančiosios organizacijos ir perkantieji subjektai turi taikyti pirkdami prekes, paslaugas ar darbus taikymo tvarkos aprašo patvirtinimo“ 4.1 punktu ir 2 priedo XVII skyriaus „Kelių projektavimo paslaugos ir statybos darbai, kelio elementai“ rengiant projektą vadovautis 26.2.1, 26.2.3, 27.1 ir 28 papunkčiais. Kur reikalinga numatyti LED gatvės ir pėsčiųjų takų apšvietimą; Numatyti kryptinį pėsčiųjų perėjų apšvietimą; Numatyti darbų vykdymo zonos sutvarkymą pagal privalomų normatyvinių dokumentų reikalavimus; Esant poreikiui, įsivertinti į darbų vykdymo zoną patenkančių inžinerinių tinklų iškėlimą/apsaugojimą (jei reikalinga parengti tinklų iškėlimo projekto dalį);

	Projektas rengiamas vadovaujantis Lietuvos Respublikos įstatymais, Statybos techniniais reglamentais, higienos normomis ir kitais galiojančiais teisės aktais. Esant būtinybei statinio duomenys ir parametrai gali būti tikslinami projektavimo metu. Pastaba: statinių sprendiniai ir parametrai tikslinami projektavimo metu. Reikalingi tyrimai: 1.Topografiniai 2.Geologiniai 3.Ekogeologiniai Reikalingos techninio darbo projekto dalys: Bendroji; Architektūrinė; Susisiekimo; Vandentiekio ir nuotekų šalinimo; Elektroninių ryšių (komunikacijų); Elektrotechnikos; Elektrotechnikos (ESO); Procesų valdymo ir automatizacijos; Pasirengimo statybai ir statybos darbų organizavimo; Statybos skaičiuojamosios kainos nustatymo; Visas reikalingas projekto parengimui sąlygas/prisijungimo sąlygas iš reikiamų institucijų, žemės sklypų savininkų, kelio savininkų, išsiima projekto rengėjas ir projektą derina su visomis reikalingomis institucijomis. Projekto rengimo etapiškumas: I - etapas: suprojektuoti gatvę nuo Tiekėjų g. iki :žemės sklypo unikalus Nr. 4400-5466-3286; II - etapas: suprojektuoti gatvę sklype unikalus Nr. 4400-5466-3286; ir dalyje sklypų unikalus Nr. 4400-6553-9340; ir unikalus Nr. 4444-6554-0536. Pastaba: Projekte turi būti nurodyta, kad statybos darbai ir įregistravimo procedūros bus vykdomos etapais. Projekto sprendiniai turi būti parengti dviem etapais (visos projekto dalys išskyrus bendrąją, darbų kiekių žiniaraščiai, skaičiuojamoji kaina ir kt.). Projektavimo paslaugas projektuotojas privalo atlikti pagal Statybos įstatymo, STR 1.04.04:2017 „Statinio projektavimas, projekto ekspertizė“ ir kitų norminių teisės aktų reikalavimus. Projektavimo paslauga susideda iš: 1. Specialiųjų reikalavimų sąlygų gavimas. 2. Projektuotojas Statytojo vardu išima prisijungimo sąlygas. 3. Projektinių pasiūlymų parengimas. 4. Statybą leidžiančio dokumento gavimas. 5. Techninio darbo projekto parengimas. 6. Techninio darbo projekto ekspertizės atlikimas. 7. Techninio darbo projekto taisymas pagal projektą derinančių subjektų bei ekspertizės pastabas.

7. RENGIANT TECHNINĮ PROJEKTĄ VADOVAUTIS	Lietuvos Respublikos įstatymais, Statybos techniniais reglamentais, higienos normomis ir kitais galiojančiais teisės aktais. Žemės sklypo (kadastro Nr. 5634/0004:1231) Pasieniečių g. 33, Kretingos m., detaliojo plano sprendiniais, patvirtintais Kretingos rajono savivaldybės mero 2024 m. spalio 14 d. potvarkiu Nr. V3-596 „Dėl žemės sklypo (kadastro Nr. 5634/0004:1231) Pasieniečių g. 33, Kretingos m., detaliojo plano tvirtinimo“. Jeigu, vadovaujantis Lietuvos Respublikos planuojamos ūkinės veiklos poveikio aplinkai vertinimo įstatymu (toliau – Planuojamos ūkinės veiklos poveikio aplinkai vertinimo įstatymas), privaloma atlikti poveikio aplinkai vertinimą, turi parengti poveikio aplinkai vertinimo ataskaitą ir turėti atsakingos institucijos sprendimą ar atrankos išvadą (kopiją) arba jeigu, vadovaujantis Planuojamos ūkinės veiklos poveikio aplinkai vertinimo įstatymu, poveikio aplinkai vertinimo atlikti neprivaloma, pateikiamas išsamus paaiškinimas kodėl projektui netaikomas reikalavimas dėl poveikio aplinkai vertinimo.
8. STATYTOJO PATEIKIAMŲ DOKUMENTŲ SĄRAŠAS	Nekilnojamojo turto registro išrašai ir žemės sklypų planai, unikalus sklypo Nr. 4400-5466-3286; 4400-6553-9340; 4400-6554-0536
9. STATINIO PROJEKTO EKSPERTIZĖS PRIVALOMUMAS	Privaloma.
10. STATINIO PROJEKTAVIMO EILIŠKUMAS	Projektas ruošiamas vienu etapu.
11. PROJEKTO DERINIMO SU STATYTOJU NURODYMAI	Projekto sprendiniai derinami su Statytoju.
10. PROJEKTINĖS DOKUMENTACIJOS SKAIČIUS	Užsakovui pateikiami 2 suderinto ir patvirtinto techninio darbo projekto egzemplioriai bei skaitmeninėje versijoje: pdf. ir dwg. Techninis projektas privalo būti pateiktas valstybine kalba.

Vietinio ūkio ir turto valdymo skyriaus
specialistas Vidmantas Jasiulis

VALSTYBĖS ĮMONĖ REGISTRŲ CENTRAS
Studentų g. 39, LT-08106 Vilnius, tel. +370 5 268 8262, el. p. info@registrucentras.lt
Duomenys kaupiami ir saugomi Juridinių asmenų registre, kodas 124110246

NEKILNOJAMOJO TURTO REGISTRO DUOMENŲ BAZĖS IŠRAŠAS

2025-02-18 10:07:47

1. Nekilnojamojo turto registre įregistruotas turtas:

Registro Nr.: **44/2536557**
Registro tipas: **Žemės sklypas**
Sudarymo data: **2020-07-16**
Kretinga

2. Nekilnojamieji daiktai:

2.1. **Žemės sklypas**
Kretinga
Unikalus daikto numeris: **4400-5466-3286**
Žemės sklypo kadastro numeris ir kadastro vietovės pavadinimas: **5634/0004:1220 Kretingos m. k.v.**
Daikto pagrindinė naudojimo paskirtis: **Kita**
Žemės sklypo naudojimo būdas: **Susisiekimo ir inžinerinių tinklų koridorių teritorijos**
Statusas: **Suformuotas padalijus daiktą**
Daikto istorinė kilmė: **Gautas padalijus daiktą, unikalus daikto numeris 5634-0004-0307**
Žemės sklypo plotas: **0.5082 ha**
Žemės ūkio naudmenų plotas viso: **0.2935 ha**
iš jo: pievų ir natūralių ganyklų plotas: **0.2935 ha**
Užstatyta teritorija: **0.2147 ha**
Nusausintos žemės plotas: **0.5082 ha**
Žemės ūkio naudmenų našumo balas: **36.4**
Matavimų tipas: **Žemės sklypas suformuotas atliekant kadastrinius matavimus**
Vidutinė rinkos vertė: **17900 Eur**
Vidutinės rinkos vertės nustatymo data: **2020-07-16**
Vidutinės rinkos vertės nustatymo būdas: **Masinis vertinimas**
Kadastro duomenų nustatymo data: **2020-05-05**

3. Daikto priklausiniai iš kito registro: įrašų nėra

4. Nuosavybė:

4.1. **Nuosavybės teisė**
Savininkas: **LIETUVOS RESPUBLIKA, a.k. 111105555**
Daiktas: **žemės sklypas Nr. 4400-5466-3286, aprašytas p. 2.1.**
Įregistravimo pagrindas: **2001-10-22 Apskrities viršininko įsakymas Nr. 2600**
2020-07-02 Nacionalinės žemės tarnybos teritorinio skyriaus vedėjo sprendimas Nr. 14SK-1015-(14.14.110E.)
Įrašas galioja: **Nuo 2020-07-23**

5. Valstybės ir savivaldybių žemės patikėjimo teisė:

5.1. **Valstybinės žemės patikėjimo teisė**
Patikėtinis: **Kretingos rajono savivaldybė, a.k. 111106657**
Daiktas: **žemės sklypas Nr. 4400-5466-3286, aprašytas p. 2.1.**
Įregistravimo pagrindas: **2024-01-10 Lietuvos Respublikos Vyriausybės nutarimas Nr. 32**
2024-01-25 Perdavimo - priėmimo aktas Nr. G8-5/4MŽP-6-(15.4.33 E)
Įrašas galioja: **Nuo 2024-01-31**

6. Kitos daiktinės teisės:

6.1. **Servitutas - teisė tiesti, aptarnauti, naudoti požemines, antžemines komunikacijas (tarnaujantis)**
Daiktas: **žemės sklypas Nr. 4400-5466-3286, aprašytas p. 2.1.**
Įregistravimo pagrindas: **2020-07-02 Nacionalinės žemės tarnybos teritorinio skyriaus vedėjo sprendimas Nr. 14SK-1015-(14.14.110E.)**
Plotas: **5082.00 kv. m**
Įrašas galioja: **Nuo 2020-07-23**

6.2. **Kelio servitutas - teisė važiuoti transporto priemonėmis, naudotis pėsčiųjų taku (viešpataujantis)**
Daiktas: **žemės sklypas Nr. 4400-5466-3286, aprašytas p. 2.1.**
Įregistravimo pagrindas: **2020-07-02 Nacionalinės žemės tarnybos teritorinio skyriaus vedėjo sprendimas Nr. 14SK-1015-(14.14.110E.)**
Įrašas galioja: **Nuo 2020-07-23**

6.3. **Kelio servitutas - teisė važiuoti transporto priemonėmis, naudotis pėsčiųjų taku (tarnaujantis)**
Daiktas: **žemės sklypas Nr. 4400-5466-3286, aprašytas p. 2.1.**
Įregistravimo pagrindas: **2020-07-02 Nacionalinės žemės tarnybos teritorinio skyriaus vedėjo sprendimas Nr. 14SK-1015-(14.14.110E.)**
Plotas: **5082.00 kv. m**
Įrašas galioja: **Nuo 2020-07-23**

7. Juridiniai faktai: įrašų nėra

8. Žymos:

8.1. **Teritorija, kurioje taikomos SŽNS, neįregistruota Nekilnojamojo turto registre: vandens tiekimo ir nuotekų, paviršinių nuotekų tvarkymo infrastruktūros apsaugos zonos (III skyrius, dešimtasis skirsnis)**
Daiktas: **žemės sklypas Nr. 4400-5466-3286, aprašytas p. 2.1.**
Įregistravimo pagrindas: **2020-07-02 Nacionalinės žemės tarnybos teritorinio skyriaus vedėjo sprendimas Nr. 14SK-1015-(14.14.110E.)**
Plotas: **235.00 kv. m**
Įrašas galioja: **Nuo 2023-01-01**

8.2. **Teritorija, kurioje taikomos SŽNS, neįregistruota Nekilnojamojo turto registre: elektros tinklų apsaugos zonos (III skyrius, ketvirtasis skirsnis)**
Daiktas: **žemės sklypas Nr. 4400-5466-3286, aprašytas p. 2.1.**
Įregistravimo pagrindas: **2020-07-02 Nacionalinės žemės tarnybos teritorinio skyriaus vedėjo sprendimas Nr. 14SK-1015-(14.14.110E.)**
Plotas: **816.00 kv. m**
Įrašas galioja: **Nuo 2023-01-01**

8.3. **Teritorija, kurioje taikomos SŽNS, neįregistruota Nekilnojamojo turto registre: aerodromo apsaugos zonos (III skyrius, pirmasis skirsnis)**
Daiktas: **žemės sklypas Nr. 4400-5466-3286, aprašytas p. 2.1.**
Įregistravimo pagrindas: **2020-07-02 Nacionalinės žemės tarnybos teritorinio skyriaus vedėjo sprendimas Nr. 14SK-1015-(14.14.110E.)**
Plotas: **5082.00 kv. m**
Įrašas galioja: **Nuo 2023-01-01**

8.4. **Teritorija, kurioje taikomos SŽNS, neįregistruota Nekilnojamojo turto registre: melioruotos žemės ir melioracijos statinių apsaugos zonos (VI skyrius, antrasis skirsnis)**
Daiktas: **žemės sklypas Nr. 4400-5466-3286, aprašytas p. 2.1.**
Įregistravimo pagrindas: **2020-07-02 Nacionalinės žemės tarnybos teritorinio skyriaus vedėjo sprendimas Nr. 14SK-1015-(14.14.110E.)**
Plotas: **5082.00 kv. m**
Įrašas galioja: **Nuo 2023-01-01**

8.5. **Teritorija, kurioje taikomos SŽNS, neįregistruota Nekilnojamojo turto registre: elektroninių ryšių tinklų elektroninių ryšių infrastruktūros apsaugos zonos (III skyrius, vienuoliktasis skirsnis)**
Daiktas: **žemės sklypas Nr. 4400-5466-3286, aprašytas p. 2.1.**
Įregistravimo pagrindas: **2020-07-02 Nacionalinės žemės tarnybos teritorinio skyriaus vedėjo sprendimas Nr. 14SK-1015-(14.14.110E.)**
Plotas: **132.00 kv. m**
Įrašas galioja: **Nuo 2023-01-01**

9. Teritorijos, kuriose taikomos SŽNS, įrašytos į NTK kadastro duomenų byloje įrašytų duomenų pagrindu: įrašų nėra

10. Daikto registravimas ir kadastro žymos:

10.1. **Kadastrinius matavimus atliko (kadastro žyma)**
OSVALDAS KRUSA
Daiktas: **žemės sklypas Nr. 4400-5466-3286, aprašytas p. 2.1.**
Įregistravimo pagrindas: **2011-06-16 Kvalifikacijos pažymėjimas Nr. 2M-M-1516**
2020-05-05 Nekilnojamojo daikto kadastro duomenų byla
Įrašas galioja: **Nuo 2020-07-16**

10.2. **Suformuotas padalijimo būdu (daikto registravimas)**
Daiktas: **žemės sklypas Nr. 4400-5466-3286, aprašytas p. 2.1.**
Įregistravimo pagrindas: **2020-05-05 Nekilnojamojo daikto kadastro duomenų byla**
2020-07-02 Nacionalinės žemės tarnybos teritorinio skyriaus vedėjo sprendimas Nr. 14SK-1015-(14.14.110E.)
Įrašas galioja: **Nuo 2020-07-16**

11. Duomenys apie įregistruotas teritorijas, kuriose taikomos specialiosios žemės naudojimo sąlygos:

11.1. **Elektroninių ryšių tinklų elektroninių ryšių infrastruktūros apsaugos zonos (III skyrius, vienuoliktasis skirsnis)**
Teritorijos unikalus numeris: **100355030**
Įregistravimo pagrindas: **Lietuvos Respublikos susisiekimo ministerija; 2022-06-22 Telia tinklo apsaugos zonos planas Kretingos rajono savivaldybėje Nr. 3-319**
Įregistravimo data: **2022-07-07**
Žemės sklypo plotas, patenkantis į Teritoriją: **42 kv. m, nuo 2025-02-01**

11.2. Teritorijos pavadinimas: **Elektros tinklų apsaugos zonos (III skyrius, ketvirtasis skirsnis)**
Teritorijos unikalus numeris: **100350944**
Įregistravimo pagrindas: **AB "Energijos skirstymo operatorius"; 2022-05-12 0,4 kV kabelių linijos ir 0,4 kV komercinių apskaitų spintos KS statyba, Pasieniečių g. 33R, Kretinga, Kretingos r. sav. Nr. E1N3203034**
Įregistravimo data: **2022-05-23**
Žemės sklypo plotas, patenkantis į Teritoriją: **259 kv. m, nuo 2025-02-01**

11.3. Teritorijos pavadinimas: **Elektros tinklų apsaugos zonos (III skyrius, ketvirtasis skirsnis)**
Teritorijos unikalus numeris: **100120572**
Įregistravimo pagrindas: **Lietuvos Respublikos energetikos ministerija; 2021-10-25 Įsakymas dėl Kretingos elektros tinklų teritorijų plano patvirtinimo Nr. 1-274**
Įregistravimo data: **2021-11-23**
Žemės sklypo plotas, patenkantis į Teritoriją: **180 kv. m, nuo 2025-02-01**

11.4. Teritorijos pavadinimas: **Elektros tinklų apsaugos zonos (III skyrius, ketvirtasis skirsnis)**
Teritorijos unikalus numeris: **100114616**
Įregistravimo pagrindas: **Lietuvos Respublikos energetikos ministerija; 2021-10-25 Įsakymas dėl Kretingos elektros tinklų teritorijų plano patvirtinimo Nr. 1-274**
Įregistravimo data: **2021-11-18**
Žemės sklypo plotas, patenkantis į Teritoriją: **31 kv. m, nuo 2025-02-01**

12. Registro pastabos ir nuorodos: įrašų nėra

13. Kita informacija: įrašų nėra

14. Informacija apie duomenų sandoriui tikslinimą: įrašų nėra

Dokumentą atspausdino KRISTINA ŽIAUŠIENĖ

VALSTYBĖS ĮMONĖ REGISTRŲ CENTRAS
Studentų g. 39, LT-08106 Vilnius, tel. +370 5 268 8262, el. p. info@registrucentras.lt
Duomenys kaupiami ir saugomi Juridinių asmenų registre, kodas 124110246

NEKILNOJAMOJO TURTO REGISTRO DUOMENŲ BAZĖS IŠRAŠAS

2025-02-18 10:05:11

1. Nekilnojamojo turto registre įregistruotas turtas:

Registro Nr.: **44/3564740**
Registro tipas: **Žemės sklypas**
Sudarymo data: **2024-12-27**
Kretinga

2. Nekilnojamieji daiktai:

2.1. **Žemės sklypas**
Kretinga
Unikalus daikto numeris: **4400-6553-9340**
Žemės sklypo kadastro numeris ir kadastro vietovės pavadinimas: **5634/0004:1281 Kretingos m. k.v.**
Daikto pagrindinė naudojimo paskirtis: **Kita**
Žemės sklypo naudojimo būdas: **Susisiekimo ir inžinerinių tinklų koridorių teritorijos**
Statusas: **Suformuotas padalijus daiktą**
Daikto istorinė kilmė: **Gautas padalijus daiktą, unikalus daikto numeris 4400-5466-4507**
Žemės sklypo plotas: **1.1131 ha**
Kelių plotas: **1.1131 ha**
Žemės ūkio naudmenų našumo balas: **34.0**
Matavimų tipas: **Žemės sklypas suformuotas atliekant kadastrinius matavimus**
Vidutinė rinkos vertė: **47000 Eur**
Vidutinės rinkos vertės nustatymo data: **2025-01-21**
Vidutinės rinkos vertės nustatymo būdas: **Masinis vertinimas**
Kadastro duomenų nustatymo data: **2024-11-07**

3. Daikto priklausiniai iš kito registro: įrašų nėra

4. Nuosavybė:

4.1. **Nuosavybės teisė**
Savininkas: **LIETUVOS RESPUBLIKA, a.k. 111105555**
Daiktas: **žemės sklypas Nr. 4400-6553-9340, aprašytas p. 2.1.**
Įregistravimo pagrindas: **2001-10-22 Apskrities viršininko įsakymas Nr. 2600**
2020-07-02 Nacionalinės žemės tarnybos teritorinio skyriaus vedėjo sprendimas Nr. 14SK-1015-(14.14.110E.)
Įrašas galioja: **Nuo 2025-01-24**

5. Valstybės ir savivaldybių žemės patikėjimo teisė:

5.1. **Valstybinės žemės patikėjimo teisė**
Patikėtinis: **Kretingos rajono savivaldybė, a.k. 111106657**
Daiktas: **žemės sklypas Nr. 4400-6553-9340, aprašytas p. 2.1.**
Įregistravimo pagrindas: **2024-01-10 Lietuvos Respublikos Vyriausybės nutarimas Nr. 32**
2024-01-25 Perdavimo - priėmimo aktas Nr. G8-5/4MŽP-6-(15.4.33 E)
2024-12-20 Nacionalinės žemės tarnybos prie Aplinkos ministerijos Nekilnojamojo turto kadastro skyriaus vyresniojo patarėjo sprendimas Nr. 1SK-33176-(10.1 E.)
2025-01-17 Nacionalinės žemės tarnybos prie Aplinkos ministerijos Nekilnojamojo turto kadastro skyriaus vyresniojo patarėjo įsakymas Nr. 1PSK-238-(10.2 E.)
Įrašas galioja: **Nuo 2025-01-24**

6. Kitos daiktinės teisės:

6.1. **Kelio servitutas - teisė važiuoti transporto priemonėmis, naudotis pėsčiųjų taku (viešpataujantis)**
Daiktas: **žemės sklypas Nr. 4400-6553-9340, aprašytas p. 2.1.**
Įregistravimo pagrindas: **2020-07-02 Nacionalinės žemės tarnybos teritorinio skyriaus vedėjo sprendimas Nr. 14SK-1015-(14.14.110E.)**
2024-12-20 Nacionalinės žemės tarnybos prie Aplinkos ministerijos Nekilnojamojo turto kadastro skyriaus vyresniojo patarėjo sprendimas Nr. 1SK-33176-(10.1 E.)
2025-01-17 Nacionalinės žemės tarnybos prie Aplinkos ministerijos Nekilnojamojo turto kadastro skyriaus vyresniojo patarėjo įsakymas Nr. 1PSK-238-(10.2 E.)
Įrašas galioja: **Nuo 2025-01-24**

7. Juridiniai faktai: įrašų nėra

8. Žymos: įrašų nėra

9. Teritorijos, kuriose taikomos SŽNS, įrašytos į NTK kadastro duomenų byloje įrašytų duomenų pagrindu: įrašų nėra

10. Daikto registravimas ir kadastro žymos:

10.1. **Kadastrinius matavimus atliko (kadastro žyma)**
MARIUS STAČKAUSKAS
Daiktas: **žemės sklypas Nr. 4400-6553-9340, aprašytas p. 2.1.**
Įregistravimo pagrindas: **2009-03-20 Kvalifikacijos pažymėjimas Nr. 2M-M-901**
2024-11-07 Nekilnojamojo daikto kadastro duomenų byla
Įrašas galioja: **Nuo 2025-01-21**

10.2. **Suformuotas padalijimo būdu (daikto registravimas)**
Daiktas: **žemės sklypas Nr. 4400-6553-9340, aprašytas p. 2.1.**
Įregistravimo pagrindas: **2024-11-07 Nekilnojamojo daikto kadastro duomenų byla**
2024-12-20 Nacionalinės žemės tarnybos prie Aplinkos ministerijos Nekilnojamojo turto kadastro skyriaus vyresniojo patarėjo sprendimas Nr. 1SK-33176-(10.1 E.)
2025-01-17 Nacionalinės žemės tarnybos prie Aplinkos ministerijos Nekilnojamojo turto kadastro skyriaus vyresniojo patarėjo įsakymas Nr. 1PSK-238-(10.2 E.)
Įrašas galioja: **Nuo 2025-01-21**

11. Duomenys apie įregistruotas teritorijas, kuriose taikomos specialiosios žemės naudojimo sąlygos: įrašų nėra

12. Registro pastabos ir nuorodos: įrašų nėra

13. Kita informacija: įrašų nėra

14. Informacija apie duomenų sandoriui tikslinimą: įrašų nėra

Dokumentą atspausdino KRISTINA ŽIAUŠIENĖ

VALSTYBĖS ĮMONĖ REGISTRŲ CENTRAS
Studentų g. 39, LT-08106 Vilnius, tel. +370 5 268 8262, el. p. info@registrucentras.lt
Duomenys kaupiami ir saugomi Juridinių asmenų registre, kodas 124110246

NEKILNOJAMOJO TURTO REGISTRO DUOMENŲ BAZĖS IŠRAŠAS

2025-02-18 10:07:30

1. Nekilnojamojo turto registre įregistruotas turtas:

Registro Nr.: **44/3564747**
Registro tipas: **Žemės sklypas**
Sudarymo data: **2024-12-27**
Kretinga

2. Nekilnojamieji daiktai:

2.1. **Žemės sklypas**
Kretinga
Unikalus daikto numeris: **4400-6554-0536**
Žemės sklypo kadastro numeris ir kadastro vietovės pavadinimas: **5634/0004:1284 Kretingos m. k.v.**
Daikto pagrindinė naudojimo paskirtis: **Kita**
Žemės sklypo naudojimo būdas: **Susisiekimo ir inžinerinių tinklų koridorių teritorijos**
Statusas: **Suformuotas padalijus daiktą**
Daikto istorinė kilmė: **Gautas padalijus daiktą, unikalus daikto numeris 4400-5466-4507**
Žemės sklypo plotas: **1.0068 ha**
Kelių plotas: **1.0068 ha**
Nusausintos žemės plotas: **0.0003 ha**
Žemės ūkio naudmenų našumo balas: **34.0**
Matavimų tipas: **Žemės sklypas suformuotas atliekant kadastrinius matavimus**
Vidutinė rinkos vertė: **42900 Eur**
Vidutinės rinkos vertės nustatymo data: **2025-01-21**
Vidutinės rinkos vertės nustatymo būdas: **Masinis vertinimas**
Kadastro duomenų nustatymo data: **2024-11-07**

3. Daikto priklausiniai iš kito registro: įrašų nėra

4. Nuosavybė:

4.1. **Nuosavybės teisė**
Savininkas: **LIETUVOS RESPUBLIKA, a.k. 111105555**
Daiktas: **žemės sklypas Nr. 4400-6554-0536, aprašytas p. 2.1.**
Įregistravimo pagrindas: **2001-10-22 Apskrities viršininko įsakymas Nr. 2600**
2020-07-02 Nacionalinės žemės tarnybos teritorinio skyriaus vedėjo sprendimas Nr. 14SK-1015-(14.14.110E.)
Įrašas galioja: **Nuo 2025-01-24**

5. Valstybės ir savivaldybių žemės patikėjimo teisė:

5.1. **Valstybinės žemės patikėjimo teisė**
Patikėtinis: **Kretingos rajono savivaldybė, a.k. 111106657**
Daiktas: **žemės sklypas Nr. 4400-6554-0536, aprašytas p. 2.1.**
Įregistravimo pagrindas: **2024-01-10 Lietuvos Respublikos Vyriausybės nutarimas Nr. 32**
2024-01-25 Perdavimo - priėmimo aktas Nr. G8-5/4MŽP-6-(15.4.33 E)
2024-12-20 Nacionalinės žemės tarnybos prie Aplinkos ministerijos Nekilnojamojo turto kadastro skyriaus vyresniojo patarėjo sprendimas Nr. 1SK-33176-(10.1 E.)
2025-01-17 Nacionalinės žemės tarnybos prie Aplinkos ministerijos Nekilnojamojo turto kadastro skyriaus vyresniojo patarėjo įsakymas Nr. 1PSK-238-(10.2 E.)
Įrašas galioja: **Nuo 2025-01-24**

6. Kitos daiktinės teisės:

6.1. **Kelio servitutas - teisė važiuoti transporto priemonėmis, naudotis pėsčiųjų taku (viešpataujantis)**
Daiktas: **žemės sklypas Nr. 4400-6554-0536, aprašytas p. 2.1.**
Įregistravimo pagrindas: **2020-07-02 Nacionalinės žemės tarnybos teritorinio skyriaus vedėjo sprendimas Nr. 14SK-1015-(14.14.110E.)**
2024-12-20 Nacionalinės žemės tarnybos prie Aplinkos ministerijos Nekilnojamojo turto kadastro skyriaus vyresniojo patarėjo sprendimas Nr. 1SK-33176-(10.1 E.)
2025-01-17 Nacionalinės žemės tarnybos prie Aplinkos ministerijos Nekilnojamojo turto kadastro skyriaus vyresniojo patarėjo įsakymas Nr. 1PSK-238-(10.2 E.)
Įrašas galioja: **Nuo 2025-01-24**

7. Juridiniai faktai: įrašų nėra

8. Žymos: įrašų nėra

9. Teritorijos, kuriose taikomos SŽNS, įrašytos į NTK kadastro duomenų byloje įrašytų duomenų pagrindu: įrašų nėra

10. Daikto registravimas ir kadastro žymos:

10.1. **Kadastrinius matavimus atliko (kadastro žyma)**
MARIUS STAČKAUSKAS
Daiktas: **žemės sklypas Nr. 4400-6554-0536, aprašytas p. 2.1.**
Įregistravimo pagrindas: **2009-03-20 Kvalifikacijos pažymėjimas Nr. 2M-M-901**
2024-11-07 Nekilnojamojo daikto kadastro duomenų byla
Įrašas galioja: **Nuo 2025-01-21**

10.2. **Suformuotas padalijimo būdu (daikto registravimas)**
Daiktas: **žemės sklypas Nr. 4400-6554-0536, aprašytas p. 2.1.**
Įregistravimo pagrindas: **2024-11-07 Nekilnojamojo daikto kadastro duomenų byla**
2024-12-20 Nacionalinės žemės tarnybos prie Aplinkos ministerijos Nekilnojamojo turto kadastro skyriaus vyresniojo patarėjo sprendimas Nr. 1SK-33176-(10.1 E.)
2025-01-17 Nacionalinės žemės tarnybos prie Aplinkos ministerijos Nekilnojamojo turto kadastro skyriaus vyresniojo patarėjo įsakymas Nr. 1PSK-238-(10.2 E.)
Įrašas galioja: **Nuo 2025-01-21**

11. Duomenys apie įregistruotas teritorijas, kuriose taikomos specialiosios žemės naudojimo sąlygos: įrašų nėra

12. Registro pastabos ir nuorodos: įrašų nėra

13. Kita informacija: įrašų nėra

14. Informacija apie duomenų sandoriui tikslinimą: įrašų nėra

Dokumentą atspausdino KRISTINA ŽIAUŠIENĖ

Žemės sklypo išdėstymo schema



ŽEMĖS SKLYPO PLANAS M 1:5000

Sklypo plotas 170151 m²

Kadastro:	vietovė	Kretingos mst.				blokas				sklypas			
Žemės sklypo kadastro Nr:		5	6	3	4	0	0	0	4				

Savivaldybė	Kretingos r.
Seniūnija	Kretingos miesto sen.
Gyvenamoji vietovė	Kretingos m.
Gatvė, namo Nr.	Pasieniečių g. 33

Gretimybė	Gretimo žemės sklypo kadastro Nr.	Pastabos
1–5	–	proj. Nr. 2 (planuojama gatvė)
5–6		VŽF
6–7	5634/0004:1039	Atl. kadastriniai mat.
7–8	5634/0004:1042	Grūdų g. 3 (Atl. kadastriniai mat.)
8–10	5634/0004:1043	Grūdų g. 5 (Atl. kadastriniai mat.)
10–11	5634/0004:0587	Atl. kadastriniai mat.
11–13	–	Pasieniečių g. 33T
13–1	–	proj. Nr. 5 (planuojama gatvė)

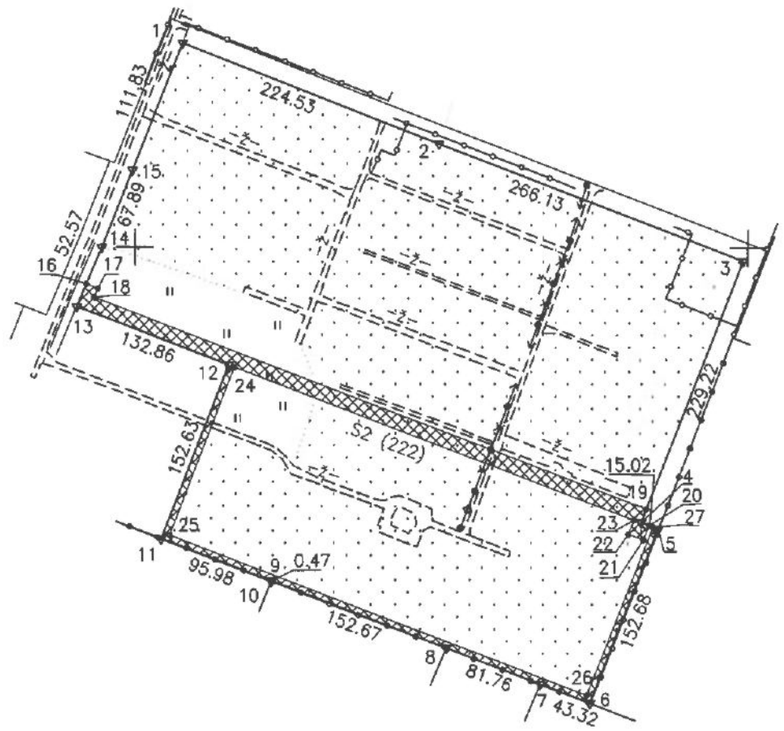

Su paženklintomis vietovėje žemės sklypo ribomis, aprašytomis 2024 m. lapkričio mėn. 07 d. žemės sklypo paženklinimo-parodymo akte, ir nustatytu plotu sutinku:

Žemės savininkas (naudotojas):

LIETUVOS RESPUBLIKA (Patikėtinis: KRETINGOS RAJONO SAVIVALDYBĖ) ..... 2024-11-07.
(vardas, pavardė) (parašas) (data)

LIETUVOS RESPUBLIKA * KRETINGOS RAJONO SAVIVALDYBĖS MERAS *

S2 (222) Servitutas – teisė tiesti, aptarnauti, naudoti požemines, antžemines komunikacijas (tarnaujantis daiktas); numatomas taškuose Nr. 16; 17; 18; 19; 4; 20; 21; 22; 23; 24; 25; 26; 27; 5; 6; 7; 8; 9; 10; 11; 12; 13; 16 – 9531 kv.m. plote

MB "GeoKarta"

Įm. kodas 306683748, Tilžės g. 170-308, Šiauliai.
Tel. Nr. +370 685 85431, el.p. marius.stackauskas@gmail.com

Pareigos	Parašas	Vardas ir pavardė	Data
Direktorius		Agnius Pečiukas	2024-11-07
Matininkas		Marius Stačkauskas	2024-11-07

Matininko kvalifikacijos pažymėjimo Nr. 2M-M-901

* 2 2 4 8 7 9 1 7 4 2 *

Dokumentą elektroniniu parašu pasirašė
SAULIUS BUMBLAUSKAS
Data: 2024-12-03 16:01:34
Paskirtis: Byla patikrinta

Dokumentą elektroniniu parašu pasirašė
ARVYDAS VOSYLIUS
Data: 2024-12-10 10:09:25
Paskirtis: Byla suderinta

ŽEMĖS SKLYPO PLANAS M 1:5000

Žemės sklypo plotas 170151 m²

Žemės sklypo kadastro numeris:	kodas				blokas				sklypas			
	5	6	3	4	0	0	0	4				

KOORDINAČIŲ ŽINIARAŠTIS

Koordinačių sistema: LKS-94

Taško Nr.	Kodas	X	Y	Taško Nr.	Kodas	X	Y
1	R	6197667.10	325538.60				
2	R	6197584.94	325747.56				
3	R	6197489.23	325995.88				
4	R	6197275.69	325912.55				
5	R	6197270.34	325926.58				
6	R	6197128.11	325871.07				
7	R	6197143.65	325830.63				
8	R	6197172.95	325754.30				
9	R	6197227.67	325611.77				
10	R	6197227.23	325611.61				
11	R	6197261.47	325521.94				
12	R	6197403.93	325576.73				
13	R	6197451.32	325452.61				
14	R	6197499.85	325472.83				
15	R	6197563.03	325497.68				
16	S	6197469.80	325460.32				
17	S	6197466.28	325469.65				
18	S	6197458.82	325466.87				
19	S	6197286.67	325916.84				
20	S	6197273.26	325918.92				
21	S	6197261.53	325914.54				
22	S	6197265.98	325902.28				
23	S	6197277.72	325906.66				
24	S	6197402.14	325581.40				
25	S	6197264.81	325528.96				
26	S	6197134.45	325868.54				
27	S	6197272.01	325922.21				

Žemės sklypo centro koordinatės		Darbo LitPOS laikas			
Koordinačių sistema	Koordinatės X/Y	Data	2024-11-07		
Valstybinė LKS-1994	X=6197402.11 Y=325724.39	Prisijungta	11:30		
		Atsijungta	14:00		

Žiniaraštį sudarė:	MARIUS STAČKAUSKAS	2M-M-901		2024-11-07
	v. pavardė	kval. paž. nr.	parašas	data

Ištrauka iš Lietuvos Respublikos administracinių nusižengimų kodekso:
112 straipsnis. Nesiėmimas priemonių, skirtų sunaikintiems ar sugadintiems riboženkliams atkurti, kai jų nesiima žemės savininkai ar kiti žemės naudotojai po to, kai jie raštu buvo įspėti tai padaryti, užtraukia baudą nuo septyniasdešimt iki vieno šimto keturiasdešimt eurų.

* 2 2 4 8 7 9 1 7 4 2 *

Duomenys apie žemės sklypo servitutus

Eilės Nr.	Servituto kodas	Nekilnojamojo turto registre įrašyto ar teritorijų planavimo dokumente nustatyto servituto pavadinimas ir rūšis	Servituto plotas, m²
1	222	Servitutas - teisė tiesti, aptarnauti, naudoti požemines, antžemines komunikacijas (tarnaujantis) numatomas	9531.0000

Dokumentą elektroniniu parašu pasirašė LINA BALIŪNAITĖ
Data: 2025-01-21 11:14:51
Paskirtis: Žemės sklypo ribos pažymėtos kadastro žemėlapyje. Kadastro Nr. 5634/0004:1280

Žemės sklypo išdėstymo schema



ŽEMĖS SKLYPO PLANAS M 1:2000

Sklypo plotas 5082m ^{2}

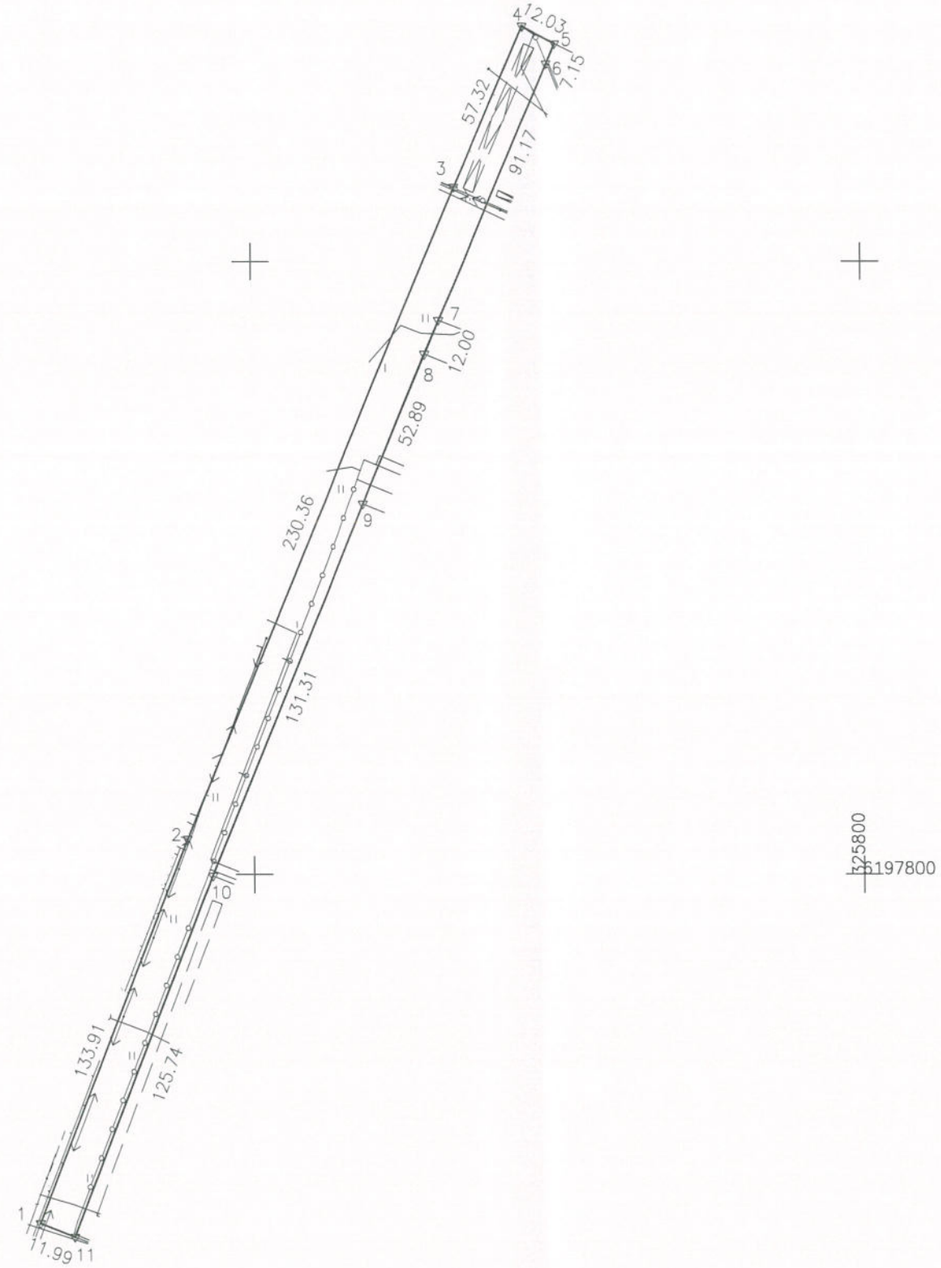

Pastaba. Inžineriniai tinklai įbrėžti nuo toponuotraukos

Kadastro:	vietovė	Kretinga							blokas				sklypas			
Žemės sklypo kadastro Nr.					5	6	3	4	0	0	0	4	0	0	0	0

Savivaldybė	Kretingos
Seniūnija	
Gyvenamoji vietovė	Kretingos
Gatvė, namo Nr.	Skl. Nr.18

Gretimybė	Gretimo žemės sklypo kadastro Nr.	Pastabos
1–2		Skl. Nr.15
2–3		Skl. Nr.15
3–4		VŽ
4–5		Pasieniečių g. 13m
5–6		Skl. Nr.19
6–7		Skl. Nr.02
7–8		Skl. Nr.19
8–9		Skl. Nr.03
9–10		Skl. Nr.04
10–11		Skl. Nr.14
11–1		Skl. Nr.20

Naudojamas plotas							
Privati				Valstybinė			
atskirai		bendrai		atskirai		bendrai	
ind.	m^2	ind.	m^2	ind.	m^2	ind.	m^2
					5082		

Su pagal .2020. m. .05. mėn. 05 d. atliktą žemės sklypo ribų paženklinimą–parodymą parengtame žemės sklypo plane išbraižytomis ribomis ir apskaičiuotu žemės sklypo plotu sutinku:

. Uždaroji akcinė bendrovė "Kretingos žvėrininkystės ūkis". . . . . .
(žemės sklypo savininko (esamo arba būsimojo) vardas, pavardė) (parašas) (data)

. . . . . .

O. Krusos įmonė

Savanorių g. 24, Kretinga. Tel. 860028326

Pareigos	Parašas	Vardas, pavardė	Data
Savininkas A.V.		Osvaldas Krusa	2020–05–05

Matininko kvalifikacijos pažymėjimo Nr.: 2M–M–1516

2122247462

Dokumentą elektroniniu parašu
pasirašė LORETA BRUČKIENĖ
Data: 2020-06-19 11:34:24
Paskirtis: Byla patikrinta

Dokumentą elektroniniu parašu
pasirašė DALIUS VITKUS
Data: 2020-06-19 14:36:42
Paskirtis: Byla suderinta

ŽEMĖS SKLYPO PLANAS M 1:2000

Žemės sklypo plotas 5082 m²

Žemės sklypo kadastro numeris:	kodas				blokas				sklypas			
	5	6	3	4	0	0	0	4				

KOORDINAČIŲ ŽINIARAŠTIS

Koordinačių sistema: LKS-94

Taško Nr.	Kodas	X	Y	Taško Nr.	Kodas	X	Y
1	R	6197686.92	325529.20				
2	R	6197811.54	325578.20				
3	R	6198024.28	325666.55				
4	R	6198076.73	325689.66				
5	R	6198071.13	325700.31				
6	R	6198064.59	325697.42				
7	R	6197980.80	325661.49				
8	R	6197969.72	325656.89				
9	R	6197920.88	325636.60				
10	R	6197799.55	325586.38				
11	R	6197682.53	325540.36				

Žemės sklypo centro koordinatės		Darbo LitPOS laikas			
Koordinačių sistema	Koordinatės X/Y	Data	2020-05-05		
Valstybinė LKS-1994	X=6197880 Y=325614	Prisijungta	11:25		
		Atsijungta	11:40		

Žiniaraštį sudarė:	OSVALDAS KRUSA	2M-M-1516		2020-05-05
	v. pavardė	kval. paž. nr.	parašas	data

Ištrauka iš Lietuvos Respublikos administracinių nusižengimų kodekso:
112 straipsnis. Nuolatinių žemėnaudos riboženklių sunaikinimas arba sugadinimas užtraukia baudą nuo septyniasdešimt iki vieno šimto keturiasdešimt eurų.

* 2 1 2 2 4 7 4 6 2 4 *

Duomenys apie žemės sklypui nustatytas specialiąsias žemės naudojimo sąlygas

Eilės Nr.	Specialiosios žemės naudojimo sąlygos kodas	Specialiosios žemės naudojimo sąlygos pavadinimas	Teritorijos, kurioje turi būti taikoma specialioji žemės naudojimo sąlyga, plotas, m²
1	101	Viešųjų ryšių tinklų elektroninių ryšių infrastruktūros apsaugos zonos (III skyrius, vienuoliktasis skirsnis)	132
2	106	Elektros tinklų apsaugos zonos (III skyrius, ketvirtasis skirsnis)	816
3	121	Melioruotos žemės ir melioracijos statinių apsaugos zonos (VI skyrius, antrasis skirsnis)	5082
4	149	Vandens tiekimo ir nuotekų, paviršinių nuotekų tvarkymo infrastruktūros apsaugos zonos (III skyrius, dešimtasis skirsnis)	235
5	165	Aerodromo apsaugos zonos (III skyrius, pirmasis skirsnis)	5082

Duomenys apie žemės sklypo servitutus

Eilės Nr.	Servituto kodas	Nekilnojamojo turto registre įrašyto ar teritorijų planavimo dokumente nustatyto servituto pavadinimas ir rūšis	Servituto plotas, m²
1	115	Kelio servitutas - teisė važiuoti transporto priemonėmis, naudotis pėsčiųjų taku (viešpataujantis) SklypuoseNr. 01-09, 11-15, 19	0
2	215	Kelio servitutas - teisė važiuoti transporto priemonėmis, naudotis pėsčiųjų taku (tarnaujantis) SklypamsNr. 01-17, 19, 20	5082
3	222	Servitutas - teisė tiesti, aptarnauti, naudoti požemines, antžemines komunikacijas (tarnaujantis) SklypamsNr. 01-15	5082

Dokumentą elektroniniu parašu
pasirašė RITA STONKUVIENĖ
Data: 2020-07-16 14:58:58
Paskirtis: Žemės sklypo ribos pažymėtos kadastro žemėlapyje.
Kadastro Nr. 5634/0004:1220

Žemės sklypo išdėstymo schema



ŽEMĖS SKLYPO PLANAS M 1:2000

Sklypo plotas 10068 m²

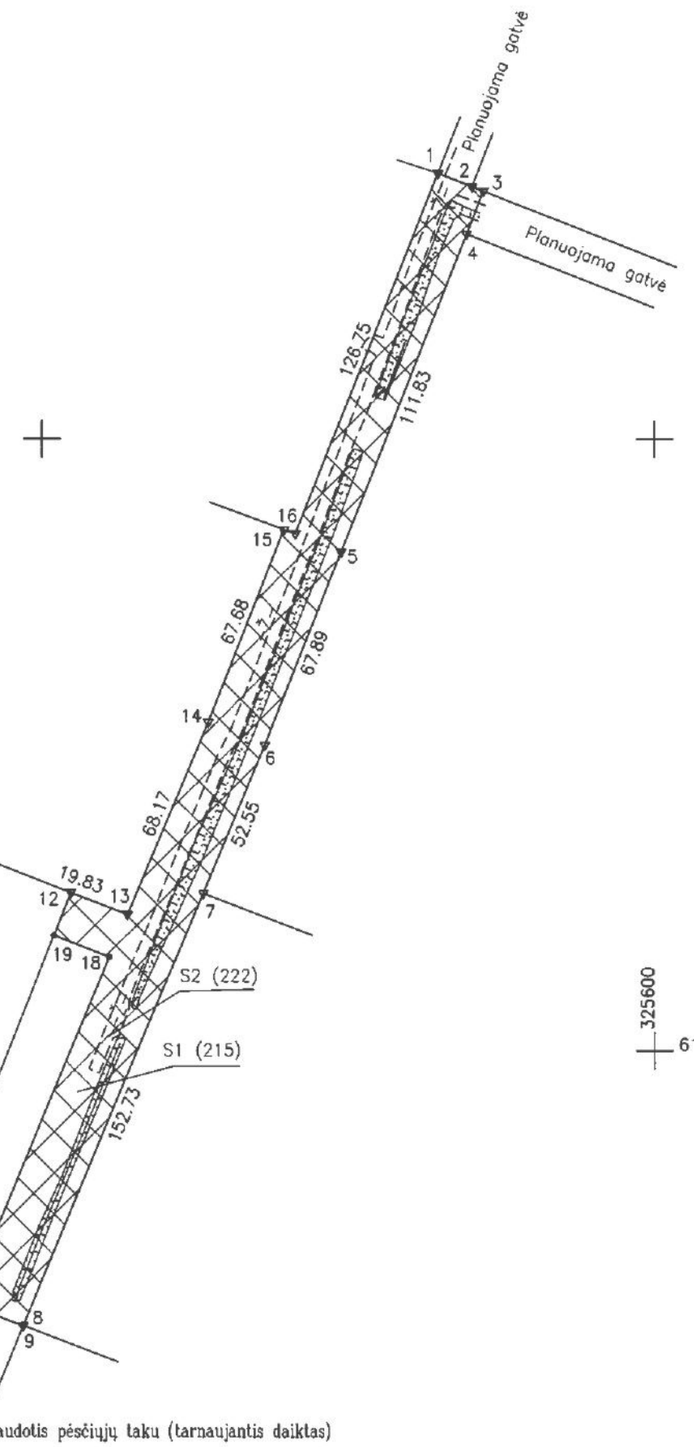

Linijų anotacijų lentelė	
Gretimybė	Atstumas
1–2	11.97
2–3	4.03
3–4	15.01
8–9	0.20
10–11	1.23
15–16	3.98

Kadastro:	vietovė	Kretingos mst.				blokas				sklypas			
Žemės sklypo kadastro Nr:		5	6	3	4	0	0	0	4				

Savivaldybė	Kretingos r.
Seniūnija	Kretingos miesto sen.
Gyvenamoji vietovė	Kretingos m.
Gatvė, namo Nr.	proj. Nr. 5

Gretimybė	Gretimo žemės sklypo kadastro Nr.	Pastabos
1–2		VŽF (planuojama gatvė)
2–3	5634/0004:1215	Pasieniečių g. 33D (Atl. kadastriniai mat.)
3–4		proj. Nr. 2 (planuojama gavė)
4–7	–	Pasieniečių g. 33
7–8	–	Pasieniečių g. 33T
8–9	5634/0004:0587	Atl. kadastriniai mat.
9–10	5634/0004:1139	Grūdų g. 9 (Atl. kadastriniai mat.)
10–12	5634/0004:1135	Pasieniečių g. 37B (Atl. kadastriniai mat.)
12–15	–	Pasieniečių g. 33 S
15–1	5634/0004:1216	Pasieniečių g. 33P (Atl. kadastriniai mat.)

S1 (215) Kelio servitutas – teisė važiuoti transporto priemonėmis, naudotis pėsčiųjų taku (tarnaujantis daiktas)

S2 (222) Servitutas – teisė tiesti, aptarnauti, naudoti požemines, antžemines komunikacijas (tarnaujantis daiktas)

Su paženklintomis vietovėje žemės sklypo ribomis, aprašytomis 2024 m. lapkričio mėn. 07 d. žemės sklypo paženklinimo–parodymo akte, ir nustatytu plotu sutinku:

Žemės savininkas (naudotojas):

LIETUVOS RESPUBLIKA (Patikėtinis: KRETINGOS RAJONO SAVIVALDYBĖ)

(vardas, pavardė) (parašas) (data)

MB "GeoKarta"

Įm. kodas 306683748, Tilžės g. 170–308, Šiauliai.
Tel. Nr. +370 685 85431, el.p. marius.stackauskas@gmail.com

Pareigos	Parašas	Vardas ir pavardė	Data
Direktorius		Agnius Pečiukas	2024–11–07
Matininkas		Marius Stačkauskas	2024–11–07

Matininko kvalifikacijos pažymėjimo Nr. 2M–M–901

2249921420

Dokumentą elektroniniu parašu pasirašė
RAIMONDAS KATINAS
Data: 2024-12-04 08:56:02
Paskirtis: Byla patikrinta

Dokumentą elektroniniu parašu pasirašė
ARVYDAS VOSYLIUS
Data: 2024-12-06 09:14:27
Paskirtis: Byla suderinta

ŽEMĖS SKLYPO PLANAS M 1:2000

Žemės sklypo plotas 10068 m²

Žemės sklypo kadastro numeris:	kodas				blokas				sklypas			
	5	6	3	4	0	0	0	4				

KOORDINAČIŲ ŽINIARAŠTIS

Koordinačių sistema: LKS-94

Taško Nr.	Kodas	X	Y	Taško Nr.	Kodas	X	Y
1	R	6197686.92	325529.22				
2	R	6197682.53	325540.36				
3	R	6197681.06	325544.11				
4	R	6197667.10	325538.60				
5	R	6197563.03	325497.68				
6	R	6197499.85	325472.83				
7	R	6197451.34	325452.62				
8	R	6197310.36	325393.88				
9	R	6197310.18	325393.80				
10	R	6197323.48	325358.77				
11	R	6197324.63	325359.22				
12	R	6197451.57	325409.57				
13	R	6197444.43	325428.07				
14	R	6197507.36	325454.29				
15	R	6197570.34	325479.07				
16	R	6197568.97	325482.81				
17	S	6197317.34	325374.98				
18	S	6197430.59	325422.15				
19	S	6197437.62	325404.05				

Žemės sklypo centro koordinatės		Darbo LitPOS laikas			
Koordinačių sistema	Koordinatės X/Y	Data	2024-11-07		
Valstybinė LKS-1994	X=6197388.8 Y=325405.1	Prisijungta	11:30		
		Atsijungta	14:00		

Žiniaraštį sudarė:	MARIUS STAČKAUSKAS	2M-M-901		2024-11-07
	v. pavardė	kval. paž. nr.	parašas	data

Ištrauka iš Lietuvos Respublikos administracinių nusižengimų kodekso:
112 straipsnis. Nesiėmimas priemonių, skirtų sunaikintiems ar sugadintiems riboženkliams atkurti, kai jų nesiima žemės savininkai ar kiti žemės naudotojai po to, kai jie raštu buvo įspėti tai padaryti, užtraukia baudą nuo septyniasdešimt iki vieno šimto keturiasdešimt eurų.

* 2 2 4 9 9 2 1 4 2 0 *

Duomenys apie žemės sklypo servitutus

Eilės Nr.	Servituto kodas	Nekilnojamojo turto registre įrašyto ar teritorijų planavimo dokumente nustatyto servituto pavadinimas ir rūšis	Servituto plotas, m²
1	215	Kelio servitutas - teisė važiuoti transporto priemonėmis, naudotis pėsčiųjų taku (tarnaujantis) projektuojamas	7812.0000
2	222	Servitutas - teisė tiesti, aptarnauti, naudoti požemines, antžemines komunikacijas (tarnaujantis) projektuojamas	7812.0000

Dokumentą elektroniniu parašu pasirašė LINA BALIŪNAITĖ
Data: 2025-01-21 11:43:27
Paskirtis: Žemės sklypo ribos pažymėtos kadastro žemėlapyje. Kadastro Nr. 5634/0004:1284

ŽEMĖS SKLYPO PLANAS M 1:2000

Sklypo plotas 11131 m²

Žemės sklypo išdėstymo schema

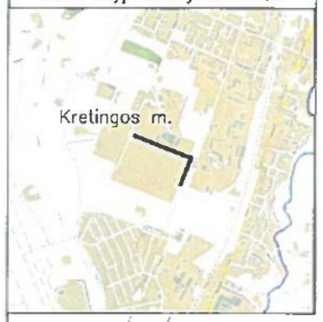

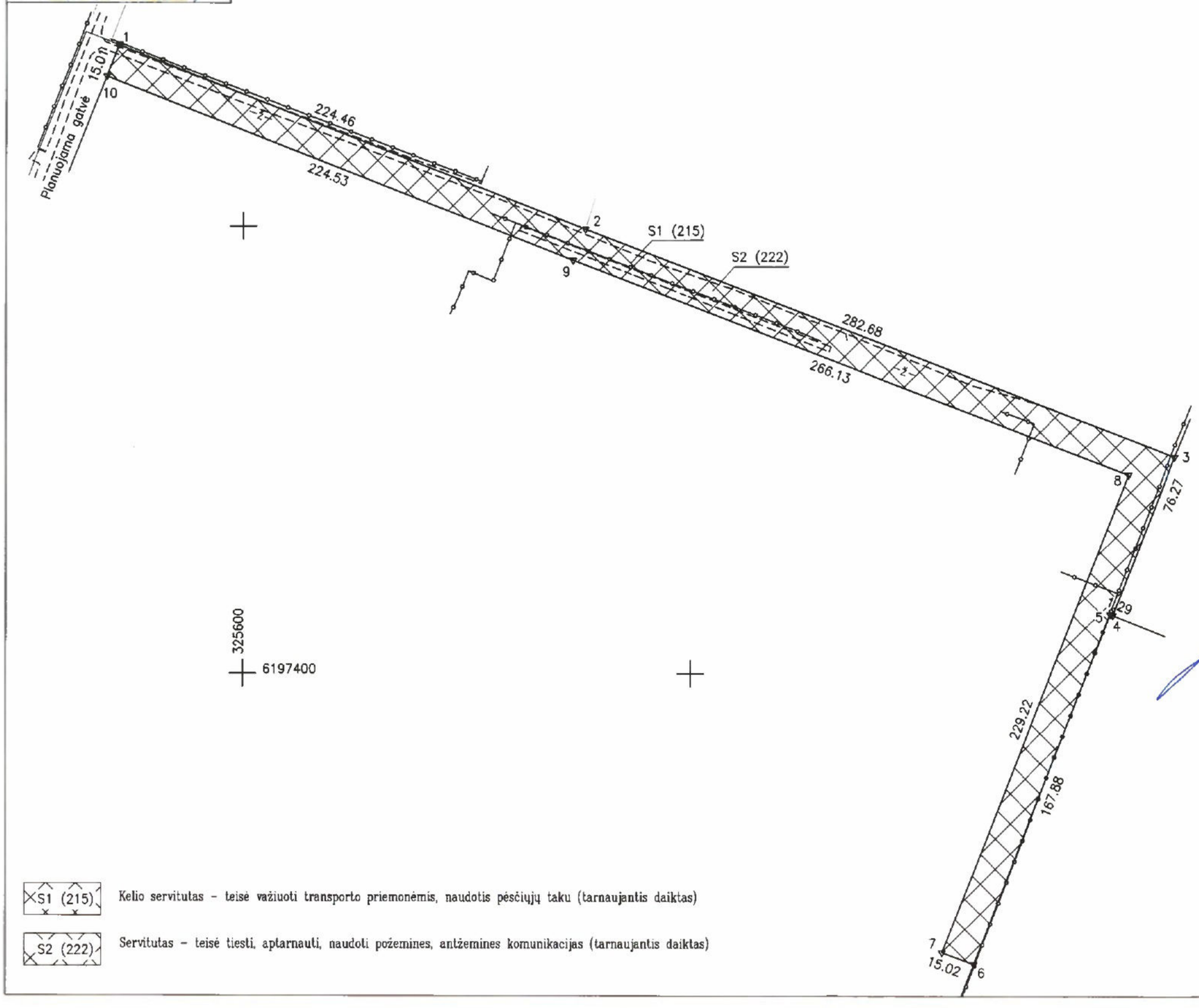

Kadastro:	vietovė	Kretingos mst.				blokas				sklypas			
	Žemės sklypo kadastro Nr:	5	6	3	4	0	0	0	4				

Savivaldybė	Kretingos r.
Seniūnija	Kretingos miesto sen.
Gyvenamoji vietovė	Kretingos m.
Gatvė, namo Nr.	proj. Nr. 2

Gretimybė	Gretimo žemės sklypo kadastro Nr.	Pastabos
1–2	5634/0004:1215	Pasieniečių g. 33O (Atl. kadastriniai mat.)
2–3	5634/0004:1230	Pasieniečių g. 33H (Atl. kadastriniai mat.)
3–4	5634/0004:1121	Tiekėjų g. 40B (Atl. kadastriniai mat.)
4–6	–	VŽF
6–10	–	Pasieniečių g. 33
10–1	–	proj. Nr. 5 (planuojama gatvė)

S1 (215) Kelio servitutas – teisė važiuoti transporto priemonėmis, naudotis pėsčiųjų taku (tarnaujantis daiktas)

S2 (222) Servitutas – teisė tiesti, aptarnauti, naudoti požemines, antžemines komunikacijas (tarnaujantis daiktas)

Su paženklintomis vietovėje žemės sklypo ribomis, aprašytomis 2024 m. lapkričio mėn. 07 d. žemės sklypo paženklinimo–parodymo akte, ir nustatytu plotu sutinku:

Žemės savininkas (naudotojas):

LIETUVOS RESPUBLIKA (Patikėtinis: KRETINGOS RAJONO SAVIVALDYBĖ)

(vardas, pavardė) (parašas) (data)

LIETUVOS RESPUBLIKA KRETINGOS RAJONO SAVIVALDYBĖS MERAS

2024-11-15

MB "GeoKarta"

Įm. kodas 306683748, Tilžės g. 170–308, Šiauliai.
Tel. Nr. +370 685 85431, el.p. marius.stackauskas@gmail.com

Pareigos	Parašas	Vardas ir pavardė	Data
Direktorius		Agnius Pečiukas	2024-11-07
Matininkas		Marius Stačkauskas	2024-11-07

Matininko kvalifikacijos pažymėjimo Nr. 2M–M–901

* 2 2 4 8 8 9 9 4 3 5 *

Dokumentą elektroniniu parašu pasirašė
SANDRA JANCEVIČIENĖ
Data: 2024-11-20 12:14:29
Paskirtis: Byla patikrinta

Dokumentą elektroniniu parašu pasirašė
ARVYDAS VOSYLIUS
Data: 2024-12-03 18:27:20
Paskirtis: Byla suderinta

ŽEMĖS SKLYPO PLANAS M 1:2000

Žemės sklypo plotas 11131 m²

Žemės sklypo kadastro numeris:	kodas				blokas				sklypas			
	5	6	3	4	0	0	0	4				

KOORDINAČIŲ ŽINIARAŠTIS

Koordinačių sistema: LKS-94

Taško Nr.	Kodas	X	Y	Taško Nr.	Kodas	X	Y
1	R	6197681.06	325544.11				
2	R	6197598.92	325753.00				
3	R	6197497.24	326016.76				
4	R	6197426.28	325988.81				
5	R	6197426.74	325987.60				
6	R	6197270.34	325926.58				
7	R	6197275.69	325912.55				
8	R	6197489.23	325995.88				
9	R	6197584.94	325747.56				
10	R	6197667.10	325538.60				

Žemės sklypo centro koordinatės		Darbo LitPOS laikas			
Koordinačių sistema	Koordinatės X/Y	Data	2024-11-07		
Valstybinė LKS-1994	X=6197535.3 Y=325897.22	Prisijungta	11:30		
		Atsijungta	14:00		

Žiniaraštį sudarė: MARIUS STAČKAUSKAS (v. pavardė) 2M-M-901 (kval. paž. nr.) (parašas) 2024-11-07 (data)

Ištrauka iš Lietuvos Respublikos administracinių nusižengimų kodekso:
112 straipsnis. Nesiėmimas priemonių, skirtų sunaikintiems ar sugadintiems riboženkliams atkurti, kai jų nesiima žemės savininkai ar kiti žemės naudotojai po to, kai jie raštu buvo įspėti tai padaryti, užtraukia baudą nuo septyniasdešimt iki vieno šimto keturiasdešimt eurų.

* 2 2 4 8 8 9 9 4 3 5 *

Duomenys apie žemės sklypo servitutus			
Eilės Nr.	Servituto kodas	Nekilnojamojo turto registre įrašyto ar teritorijų planavimo dokumente nustatyto servituto pavadinimas ir rūšis	Servituto plotas, m²
1	215	Kelio servitutas - teisė važiuoti transporto priemonėmis, naudotis pėsčiųjų taku (tarnaujantis) numatomas	11131.0000
2	222	Servitutas - teisė tiesti, aptarnauti, naudoti požemines, antžemines komunikacijas (tarnaujantis) numatomas	11131.0000

Dokumentą elektroniniu parašu pasirašė LINA BALIŪNAITĖ
Data: 2025-01-21 11:26:21
Paskirtis: Žemės sklypo ribos pažymėtos kadastro žemėlapyje. Kadastro Nr. 5634/0004:1281

DETALŪS METADUOMENYS	
Dokumento sudarytojas (-ai)	Kretingos rajono savivaldybė
Dokumento pavadinimas (antraštė)	Techninė užduotis
Dokumento registracijos data ir numeris	2025-03-04 Nr. D8-370
Dokumento gavimo data ir dokumento gavimo registracijos numeris	-
Dokumento specifikacijos identifikavimo žymuo	ADOC-V1.0
Parašo paskirtis	Pasirašymas
Parašą sukūrusio asmens vardas, pavardė ir pareigos	Vidmantas Jasiulis Specialistas (-ė)
Parašo sukūrimo data ir laikas	2025-03-03 13:01
Parašo formatas	Einamojo galiojimo (XAdES-EPES)
Laiko žymoje nurodytas laikas	
Informacija apie sertifikavimo paslaugų teikėją	EID-SK 2016
Sertifikato galiojimo laikas	2024-06-10 14:00 - 2027-06-10 14:00
Parašo paskirtis	Tvirtinimas
Parašą sukūrusio asmens vardas, pavardė ir pareigos	Vilma Preibienė Direktorius
Parašo sukūrimo data ir laikas	2025-03-03 23:28
Parašo formatas	Einamojo galiojimo (XAdES-EPES)
Laiko žymoje nurodytas laikas	
Informacija apie sertifikavimo paslaugų teikėją	EID-SK 2016
Sertifikato galiojimo laikas	2024-01-24 16:25 - 2029-01-22 23:59
Parašo paskirtis	Registravimas
Parašą sukūrusio asmens vardas, pavardė ir pareigos	Jovita Grikpėdienė Specialistas (-ė)
Parašo sukūrimo data ir laikas	2025-03-04 09:16
Parašo formatas	Einamojo galiojimo (XAdES-EPES)
Laiko žymoje nurodytas laikas	
Informacija apie sertifikavimo paslaugų teikėją	EID-SK 2016
Sertifikato galiojimo laikas	2023-01-27 15:14 - 2028-01-26 23:59
Informacija apie būdus, naudotus metaduomenų vientisumui užtikrinti	-
Pagrindinio dokumento priedų skaičius	7
Pagrindinio dokumento pridedamų dokumentų skaičius	0
Pridedamo dokumento sudarytojas (-ai)	-
Pridedamo dokumento pavadinimas (antraštė)	NT Registras 44_2536557.pdf
Pridedamo dokumento registracijos data ir numeris	-
Pridedamo dokumento sudarytojas (-ai)	-
Pridedamo dokumento pavadinimas (antraštė)	NT Registras 44_3564740.pdf
Pridedamo dokumento registracijos data ir numeris	-
Pridedamo dokumento sudarytojas (-ai)	-
Pridedamo dokumento pavadinimas (antraštė)	NT Registras 44_3564747.pdf
Pridedamo dokumento registracijos data ir numeris	-
Pridedamo dokumento sudarytojas (-ai)	-
Pridedamo dokumento pavadinimas (antraštė)	_ (4).pdf
Pridedamo dokumento registracijos data ir numeris	-
Pridedamo dokumento sudarytojas (-ai)	-
Pridedamo dokumento pavadinimas (antraštė)	_ (5).pdf
Pridedamo dokumento registracijos data ir numeris	-

Pridedamo dokumento sudarytojas (-ai)	-
Pridedamo dokumento pavadinimas (antraštė)	_ (6).pdf
Pridedamo dokumento registracijos data ir numeris	-
Pridedamo dokumento sudarytojas (-ai)	-
Pridedamo dokumento pavadinimas (antraštė)	_ (7).pdf
Pridedamo dokumento registracijos data ir numeris	-
Programinės įrangos, kuria naudojantis sudarytas elektroninis dokumentas, pavadinimas	Elpako v.20250226.1
Informacija apie elektroninio dokumento ir elektroninio (-ių) parašo (-ų) tikrinimą (tikrinimo data)	Tikrinant dokumentą nenustatyta jokių klaidų (2025-03-04)
Elektroninio dokumento nuorašo atspausdinimo data ir ją atspausdinęs darbuotojas	2025-03-04 nuorašą suformavo Sigutė Jazbutienė
Paieškos nuoroda	-
Papildomi metaduomenys	-

AB „Energijos skirstymo operatorius“

Parengta: 2026-02-09,
Galioja iki: 2027-02-09

ELEKTROS TINKLŲ IR ĮRENGINIŲ PERKĖLIMO (REKONSTRAVIMO) SĄLYGOS NR. ISK26-07162

Klientas: „Kretingos rajono savivaldybės administracija“
Kliento kontaktiniai duomenys: Savanorių g. 29A, Kretinga, Kretingos r. sav., +37062018556, tatjana.botova@zilinskis.com
Objekto pavadinimas: Kabelio apsauga
Objekto adresas: Pasieniečių g. -, Kretinga, Kretingos r. sav.
Investicinio projekto Nr.: E2N3607162

Kliento prijungimo objekto duomenys:

	Mato vnt.	Leistina naudoti galia	Atvado tipas (trifazis/vienfazis)
Esama leistina naudoti galia	kW	-	Trifazis
Nauja leistina naudoti galia	kW	-	Trifazis
Visa leistina naudoti galia	**kW**	**-**	**Trifazis**
Komercinės apskaitos spintos spalva:			

1. Šios elektros tinklų ir įrenginių perkėlimo (rekonstravimo) sąlygos išduotos atsakant į Kliento pateiktą paraišką Nr. 26-07162 dėl AB "Energijos skirstymo operatoriaus" (toliau - Bendrovė) elektros tinklų ir įrenginių perkėlimo/ rekonstravimo.

2. Nuosavybės ir turto eksploatavimo riba nustatoma nenurodoma.

3. Kliento veiksmai įgyvendinant sąlygas:
3.1.1. Pasirinkite ir užsisakykite projektavimo įmonę, kuri atliks Bendrovei priklausančių inžinerinių tinklų ir/arba elektros įrenginių perkėlimo / rekonstravimo / apsaugojimo projektavimo darbus pagal šių prijungimo sąlygų numatytus techninius sprendinius. Bendrovė tikslesnei planuojamų darbų sąmatai ir preliminariai prijungimo įmokai po projekto parengimo apskaičiuoti, pateikia projektavimo darbus atliekančiai įmonei galiojančių rangos sutarčių įkainius svetainėje: www.eso.lt/lt/rangos-ikainiu-lentele.
3.1.2. Parengus projektą (skaitmeninę versiją) ir pasirašius Inžinerinių tinklų projektavimo sutartį www.eso.lt/lt/eso-partneriams/projektuotojams_2205/elektros-dalis/inzineriniu-tinklu-projektavimo-sutartis, juos kaip lydinčius dokumentus pateikite per www.eso.lt/lt/eso-partneriams/elektros-partneriams/dokumentu-pateikimas.
3.2. Susipažinkite su Bendrovei priklausančių inžinerinių tinklų ir/arba elektros įrenginių iškėlimo (rekonstrukcijos) paslaugos sutartimi ir sumokėkite įmoką. Mokėjimą galite atlikti prisijungę prie Bendrovės savitarnos www.eso.lt/savitarna, skiltyje „Paraiškos“.

3.3. Svarbi informacija:
3.3.1. Rekonstruojant ar perkeliant Bendrovei priklausančias anksčiau kaip prieš 20 metų įrengtas 0,4 - 10 kV elektros oro linijas ir (ar) oro kabelių linijas, išskyrus transformatorių pastotes, transformatorines, skirstomuosius punktus, kliudančias statinių statybai ar dėl kitų priežasčių, Jūs Bendrovei apmokėsite 50% patirtų išlaidų rekonstruojant ar perkeliant minimus elektros tinklus. Kitiems rekonstruojamiems ar perkeliamiems elektros tinklams ir (ar) įrenginiams prijungimo įmoka yra lygi viešąjį pirkimą laimėjusio

Bendrovė tvarko Jūsų asmens duomenis tik teisės aktuose apibrėžtais teisėtais pagrindais. detalesnė informacija apie Jūsų asmens duomenų tvarkymo sąlygas ir susijusias teises viešai skelbiama Bendrovės interneto svetainėje www.eso.lt

rangovo bei Bendrovės sunaudotų medžiagų ir kitų išlaidų, tiesiogiai susijusių su šių Prijungimo sąlygų įgyvendinimo faktine kaina (tai yra su Bendrove atsiskaitysite 100%). Rekonstruotų ar perkeltų skirstomųjų tinklų nuosavybė nekeičiama.
3.3.2. Pagal Jūsų parengtą ir su Bendrove suderintą projektą, turite galimybę pasirinkti nepriklausomą rangovą, kuris organizuos ir vykdys skirstomojo elektros tinklo įrengimo darbus. Plačiau skaitykite www.eso.lt/lt/verslui/elektra_99/paslaugos-ir-elektros-prietaisu-remontas/fast-track-modelis.
3.3.3. Kviečiame susipažinti su Bendrovės elektros tinklo investicinių projektų žemėlapiu, kuriame rasite informaciją apie planuojamus rekonstruoti valdymo sistemų, pastočių ir elektros linijų rekonstrukcijos projektus. Norėdami peržiūrėti numatomas investicijas, apsilankykite: https://www.eso.lt/verslui/elektra/elektros-liniju-zemelapiai/elektros-liniju-investiciniu-projektu-zemelapis/3999#c1999.

3.4. Techniniai reikalavimai elektros tinklo dalies projektavimui:
3.4.1. Suprojektuoti Bendrovei priklausančių inžinerinių, telekomunikacinių tinklų, elektros įrenginių trukdančių vykdyti statybos ar rekonstrukcijos darbus pertvarkymą, perkėlimą, rekonstravimą, apsaugojimą, išmontavimą ir/arba iškėlimą. Projekte numatyti iškeliamų ir Bendrovei priklausančių apskaitos prietaisų grąžinimą.
3.4.2. Projektuojant tinklų ir/arba įrenginių pertvarkymą įvertinti, kad po darbų įgyvendinimo būtų atstatytas Elektros energijos tiekimas esamiems elektros energijos klientams.
3.4.3. Anksčiau nei prieš 20 metų įrengtas 0,4-10 kV elektros oro ir oro kabelių linijas išskirti atskira sąmata. Elektros oro ir oro kabelių linijų amžių galite pasitikrinti www.eso.lt/lt/namams/elektra/paslaugos_1723/elektros-liniju-zemelapiai/elektros-oro-ir-oro-kabeliu-liniju-amzius.

4. AB „Energijos skirstymo operatorius“ tinkle reikalingi atlikti veiksmai įgyvendinant objekto prijungimą:
4.1. Bendrovė pagal Kliento parengtą ir suderintą projektą atliks rangos darbus.

5. Kita informacija
5.1. Elektros energijos prijungimo procesą galite stebėti AB „Energijos skirstymo operatorius“ savitarnos svetainėje, kurią rasite www.eso.lt, skiltyje.
Daugiau aktualios informacijos dėl elektros įrenginių prijungimo tolimesnių žingsnių bei kitų AB „Energijos skirstymo operatorius“ teikiamų paslaugų galite rasti www.eso.lt arba kilus papildomiems klausimams Jums gali padėti Jūsų asmeninis vadybininkas, kurio kontaktus rasite prisijungę prie savo paskyros savitarnos svetainėje, kurią rasite www.eso.lt.
Skambučiai apmokestinami pagal Jūsų pasirinkto ryšio operatoriaus taikomą tarifą ar mokėjimo planą.

Bendrovė tvarko Jūsų asmens duomenis tik teisės aktuose apibrėžtais teisėtais pagrindais. detalesnė informacija apie Jūsų asmens duomenų tvarkymo sąlygas ir susijusias teises viešai skelbiama Bendrovės interneto svetainėje www.eso.lt

KRETINGOS RAJONO SAVIVALDYBĖS ADMINISTRACIJOS
ŽEMĖS ŪKIO SKYRIUS

Biudžetinė įstaiga, Savanorių g. 29A, LT-97111 Kretinga, tel. +370 445 53 141, el. p. savivaldybe@kretinga.lt
Duomenys kaupiami ir saugomi Juridinių asmenų registre, kodas 188715222
Žemės ūkio skyriaus duomenys: J. Pabrėžos g. 8, LT-97129 Kretinga, tel. +370 445 53 135

Projektai ir Co, UAB
tatjana.botova@zilinskis.com

2026-02-17 Nr. D3-
Į 2026-02-04 Nr.

DĖL TECHNINIŲ SĄLYGŲ IŠDAVIMO

Kretingos rajono savivaldybės administracijos Žemės ūkio skyriuje 2026 m. vasario 4 d. buvo gautas UAB „Projektai ir Co“ prašymas Nr. D21-1119 „Dėl techninių sąlygų išdavimo“ susisiekimo komunikacijų (gatvės nuo Tiekėjų ir Pramonės g. sankryžos iki Pasieniečių g. 33P sklypo Kretingos mieste) ir inžinerinių tinklų (vandentiekio, buitinių ir paviršinių nuotekų šalinimo) statybos projektavimui (toliau – Prašymas).

Techninių sąlygų statiniams melioruotoje žemėje projektuoti išdavimo taisyklių, patvirtintų Lietuvos Respublikos žemės ūkio ministro 1996 m. liepos 1 d. įsakymu Nr. 283 „Dėl techninių sąlygų statiniams melioruotoje žemėje projektuoti išdavimo taisyklių patvirtinimo“ (toliau – Taisyklės) 2 punkte nurodyta, kad keliai, geležinkelio keliai ir jų įrenginiai, dujotiekiai, naftotiekiai, elektros tinklai, elektroninių ryšių tinklai, šilumos perdavimo tinklai, vandens tiekimo ir nuotekų tinklai, paviršinių nuotekų tinklai, vandens pralaidos, energijos iš atsinaujinančių išteklių gamybos inžineriniai statiniai, kiti transporto statiniai ir kiti pastatai bei įrenginiai (toliau – Statiniai) Lietuvos Respublikoje melioruotoje žemėje projektuojami tik turint Taisyklių nustatyta tvarka išduotas technines sąlygas.

Informuojame, kad vadovaujantis Taisyklių 2 punkto nuostata, Prašyme nurodytoje teritorijoje, kurioje numatoma projektuoti inžinerinių tinklų (vandentiekio, buitinių ir paviršinių nuotekų šalinimo), melioracijos statinių nėra, todėl techninių sąlygų statiniams nemelioruotoje žemėje projektuoti neišduodame.

Šis atsakymas gali būti skundžiamas Lietuvos Respublikos ikiteisminio administracinių ginčų nagrinėjimo tvarkos įstatymo nustatyta tvarka Lietuvos administracinių ginčų komisijos Klaipėdos apygardos skyriui (J. Janonio g. 24, Klaipėda) arba Lietuvos Respublikos administracinių bylų teisenos įstatymo nustatyta tvarka Regionų administracinio teismo Klaipėdos rūmams (Galinio Pylimo g. 9, Klaipėda) per vieną mėnesį nuo šio rašto išsiuntimo dienos.

Vyr. inžinierius (patarėjas),
vykdantis Žemės ūkio skyriaus vedėjo funkcijas

Petras Šadreika

Eglė Mažonaitė-Zavackė, tel. +370 445 43 867, el. p. egle.mazonaite@kretinga.lt

DETALŪS METADUOMENYS	
Dokumento sudarytojas (-ai)	Kretingos rajono savivaldybė
Dokumento pavadinimas (antraštė)	Dėl techninių sąlygų išdavimo (Pasieniečių g. 33P, Kretinga)
Dokumento registracijos data ir numeris	2026-02-17 Nr. (4.1.79 Mr) D3-1230
Dokumento gavimo data ir dokumento gavimo registracijos numeris	-
Dokumento adresatas (-ai)	Kiti
Dokumento specifikacijos identifikavimo žymuo	ADOC-V1.0
Parašo paskirtis	Pasirašymas
Parašą sukūrusio asmens vardas, pavardė ir pareigos	Petras Šadreika Savivaldybės vyriausiasis inžinierius (patarėjas)
Parašo sukūrimo data ir laikas	2026-02-17 14:53
Parašo formatas	Trumpalaikio galiojimo (XAdES-T)
Laiko žymoje nurodytas laikas	2026-02-18 00:07
Informacija apie sertifikavimo paslaugų teikėją	SK ID Solutions EID-Q 2024E
Sertifikato galiojimo laikas	2025-07-30 18:51 - 2028-07-29 18:51
Informacija apie būdus, naudotus metaduomenų vientisumui užtikrinti	-
Pagrindinio dokumento priedų skaičius	0
Pagrindinio dokumento pridedamų dokumentų skaičius	0
Programinės įrangos, kuria naudojantis sudarytas elektroninis dokumentas, pavadinimas	Elpako v.20260212.1
Informacija apie elektroninio dokumento ir elektroninio (-ių) parašo (-ų) tikrinimą (tikrinimo data)	Tikrinant dokumentą nenustatyta jokių klaidų (2026-02-18)
Elektroninio dokumento nuorašo atspausdinimo data ir ją atspausdinęs darbuotojas	2026-02-18 nuorašą suformavo Eglė Mažonaitė-Zavackė
Paieškos nuoroda	-
Papildomi metaduomenys	Nuorašą suformavo 2026-02-18 Dokumentų valdymo sistema „Kontora“

Originalas nebus siunčiamas

Kretingos vandenys

Kretingos rajono savivaldybė
Savanorių g. 29A, Kretingos m., Kretingos r. sav.

2025-08-28 Nr. 16-249
Į 2025-08-21 prašymą Nr. 1-963

PRISIJUNGIMO SĄLYGOS

Objekto pavadinimas ir adresas: **Vandentiekio, buitinių ir paviršinių (lietaus) nuotekų tinklų Pasieniečių g. 33, Kretingos m., Kretingos r. sav., statybos projektas.**
Statytojas (užsakovas): **Kretingos rajono savivaldybė, tel. +370 655 96067.**

Informuojame, kad prisijungimo sąlygos išduotos vadovaujantis:

1) 1996-03-19 „Lietuvos Respublikos statybos įstatymu" Nr. I-1240;

2) 2006-07-13 „Lietuvos Respublikos geriamojo vandens tiekimo ir nuotekų tvarkymo įstatymu" Nr. X-764;

3) 2010-10-28 Kretingos rajono savivaldybės tarybos sprendimu Nr. T2-379 patvirtintu Kretingos rajono savivaldybės vandens tiekimo ir nuotekų tvarkymo infrastruktūros plėtros specialiuoju planu;

4) 2021-05-13 Kretingos rajono savivaldybės tarybos sprendimu Nr. T2-178 patvirtintu Kretingos rajono savivaldybės teritorijos ir jos dalies - Kretingos miesto bendrojo plano keitimu;

5) 2013-02-28 Kretingos rajono savivaldybės tarybos sprendimu Nr. T2-39 patvirtintu Kretingos miesto paviršinių (lietaus) nuotekų tinklų plėtros specialiuoju planu;

6) 2024-10-14 Kretingos rajono savivaldybės mero potvarkiu Nr. V3-596 patvirtintu žemės sklypo (kadastro Nr. 5634/0004:1231) Pasieniečių g. 33, Kretingos m., detaliuoju planu ir 2024-10-31 Kretingos rajono savivaldybės mero potvarkiu patvirtintu Kretingos rajono savivaldybės mero 2024-10-14 potvarkio Nr. V3-596 dėl žemės sklypo (kadastro Nr. 5634/0004:1231) Pasieniečių g. 33, Kretingos m., detaliojo plano tvirtinimo pakeitimu.

Geriamojo vandens tiekimui statytojas (užsakovas) privalo:

Vadovaujantis aukščiau minėtu detaliuoju planu ir STR 2.07.01:2003 reikalavimais, bendro naudojimo teritorijoje ir nustatytoje susisiekimo ir inžinerinių tinklų koridorių teritorijoje (222 - servitutas turi būti įregistruotas Valstybės Įmonėje Registrų centras) suprojektuoti geriamojo vandens tiekimo infrastruktūrą, skirtą viešajam geriamojo vandens tiekimui, (bendro naudojimo) skaičiuotino diametro vandentiekio tinklus. Prijungimą projektuoti prie artimiausių UAB „Kretingos vandenys" vandentiekio tinklų, esančių Tiekėjų g., Kretingos m. Suprojektuoti tarpinius vandentiekio šulinius su visa reikalinga uždaromąją armatūra.

Vadovaujantis STR reikalavimais suprojektuoti naujus antžeminius priešgaisrinius hidrantus.

Buitinių nuotekų šalinimui statytojas (užsakovas) privalo:

Vadovaujantis aukščiau minėtu detaliuoju planu ir STR 2.07.01:2003 reikalavimais, bendro naudojimo teritorijoje ir nustatytoje susisiekimo ir inžinerinių tinklų koridorių teritorijoje, (222 - servitutas turi būti įregistruotas Valstybės Įmonėje Registrų centras) suprojektuoti buitinių nuotekų tvarkymo infrastruktūrą, skirtą viešajam buitinių nuotekų tvarkymui, (bendro naudojimo) skaičiuotino diametro buitinių nuotekų tinklus. Prijungimą projektuoti prie artimiausių UAB „Kretingos vandenys" buitinių nuotekų tinklų, esančių

Tiekėjų g., Kretingos m. Buitinių nuotekų tinklo pabaigoje suprojektuoti buitinių nuotekų šulinį bei tarpinius buitinių nuotekų šulinius su atšakomis.

Pagal poreikį suprojektuoti bendro naudojimo buitinių nuotekų siurblinę/es su automatika, vadovaujantis UAB „Kretingos vandenys" patvirtintu 2025-03-28 įsakymu Nr. V-19 „Reikalavimai nuotekų siurblinėms ir automatikai ryšio tipas GPRS". Numatyti buitinių nuotekų kiekį nuo perspektyvinių teritorijų, kurias aptarnaus automatinės nuotekų siurblinės.

Paviršinių (lietaus) nuotekų šalinimui statytojas (užsakovas) privalo:

Vadovaujantis aukščiau minėtu detaliuoju planu ir paviršinių (lietaus) nuotekų tinklų plėtros specialiuoju planu bei STR 2.07.01:2003 reikalavimais, bendro naudojimo teritorijoje ir nustatytoje susisiekimo ir inžinerinių tinklų koridorių teritorijoje (222 - servitutas turi būti įregistruotas Valstybės Įmonėje Registrų centras) suprojektuoti bendro naudojimo skaičiuotino diametro paviršinių (lietaus) nuotekų tinklus. Prijungimą projektuoti prie artimiausių UAB „Kretingos vandenys" paviršinių (lietaus) nuotekų tinklų, esančių Tiekėjų g., Kretingos m.

Paviršinių (lietaus) nuotekų surinkimui nuo gatvės važiuojamosios dalies suprojektuoti lietaus surinkimo groteles.

Paviršiniai ir drenažiniai vandenys negali būti šalinami į buitinių nuotekų tinklus.

Kiti reikalavimai:

Projektuojant vandentiekio, buitinių ir/ar paviršinių (lietaus) nuotekų tinklus privataus žemės sklypo teritorijoje, projekto sudėtyje pateikti raštišką žemės sklypo savininko/ų sutikimą.

Išlaikyti tinklų apsaugos zonų reikalavimus bei tinklų normatyvinius įgilinimus, nustatytus galiojančiais teisės aktais.

Įrengiant šulinius vandeningame grunte, vadovautis STR 2.07.01:2003 320.6. p. ir 417.4. p. reikalavimais.

Šuliniams naudoti hermetiškus kalaus ketaus šulinių dangčius su gumuota tarpine.

Vadovaujantis STR 2.07.01:2003 *„Vandentiekis ir nuotekų šalintuvas. Pastato inžinerinės sistemos. Lauko inžineriniai tinklai"* 373 p. informuojame, kad pagal vandens tiekimo patikimumą UAB „Kretingos vandenys" eksploatuojamas vandentiekio tinklas yra priskirtas **trečiai kategorijai**.

Projektuojant bendro naudojimo tinklus, įvertinti tinklų pratęsimo ir kitų sklypų tinklų prijungimo galimybes.

Prieš pateikiant projektą statybą leidžiančio dokumento gavimui, UAB „Kretingos vandenys" pateikti projekto skaitmeninį variantą (PDF formatu) derinimui.

Vadovautis pridedamoje atmintinėje nurodyta inžinerinių statinių statybos darbų vykdymo tvarka.

Prieš pradedant vykdyti vandentiekio ir nuotekų tinklų statybos darbus privaloma ne mažiau kaip prieš 2 (dvi) darbo dienas pranešti UAB „Kretingos vandenys" el. paštu info@kretingosvandenys.lt arba tel.: +370 640 11334, +370 626 20571, 0 445 78 572. Atlikti bet kokius atjungimo ar prijungimo darbus prie veikiančių vandentiekio ir nuotekų tinklų be UAB „Kretingos vandenys" atstovų dalyvavimo griežtai draudžiama. Prieš užverčiant pastatytus tinklus gruntu išsikviesti UAB „Kretingos vandenys" atstovą atliktų darbų kokybės įvertinimui, tinklų išbandymų priėmimui, tinklų prijungimui prie bendrovės eksploatuojamų tinklų.

Priduodant objektą/us UAB „Kretingos vandenys" pateikti suderintą/us inžinerinių tinklų planą/us (su šulinių, kinečių ir sklendžių kortelėmis) ir bendro naudojimo inžinerinių tinklų kadastrinių matavimų bylą/as.

Originalas nebus siunčiamas

Priduodant bendro naudojimo buitinių ir/ar paviršinių (lietaus) nuotekų tinklus, vadovaujantis STR 2.07.01:2003 būtina atlikti televizinę vamzdyno diagnostiką.

Naudojimasis UAB „Kretingos vandenys" vandens tiekimo ir nuotekų tvarkymo paslaugomis be sutarties - draudžiamas.

Vadovaujantis 1996 m. kovo 19 d. Lietuvos Respublikos statybos įstatymu Nr. I-1240, 24 str. *„Statinio projektas. Prisijungimo sąlygos" 23 p.* informuojame, kad prisijungimo sąlygos galioja 5 metus nuo jų išdavimo dienos, jeigu statybą leidžiantis dokumentas negautas. Gavus statybą leidžiantį dokumentą, specialieji reikalavimai ir prisijungimo sąlygos galioja iki statybos užbaigimo procedūrų užbaigimo dienos.

Plėtros skyriaus vadovė Silvija Lukauskienė

Eglė Lekstutytė, tel. (0 445) 43 838, el. p. egle.lekstutyte@kretingosvandenys.lt

Kretingos rajono savivaldybės administracija
(specialiuosius reikalavimus išduodančio subjekto pavadinimas)

SPECIALIEJI REIKALAVIMAI

_____ m. _____ _____ d. Nr. _____

Nėra
(specialiųjų architektūros reikalavimų nustatymo vieta (miestas / rajonas))

Duomenys apie statytoją
Juridinio asmens pavadinimas, kodas, buveinės adresas
Kretingos rajono savivaldybė, 111106657, Kretinga, Savanorių g. 29A
Kontaktinė informacija
El. p. savivaldybe@kretinga.lt, tel. +37044551294

Duomenys apie statinio projektą
Pavadinimas SUSISIEKIMO KOMUNIKACIJŲ (PRIVAŽIAVIMO PRIE PASIENIENČIŲ G. 33 NUO TEIKĖJŲ G. KRETINGOS M.)STATYBOS IR INŽINERINIŲ TINKLŲ (VANDENTIEKIO, BUITINIŲ IR PAVIRŠINIŲ NUOTEKŲ ŠALINIMO TINKLŲ) STATYBOS PROJEKTAS

PRIDEDAMA:
Specialieji architektūros reikalavimai SARD-35-251013-00074, 2025-10-13
(Nr., data)

Specialieji saugomos teritorijos tvarkymo
ir apsaugos reikalavimai Nėra
(Nr., data)

Specialieji paveldosaugos reikalavimai Nėra
(Nr., data)

Specialiuosius reikalavimus išdavė

_____	_____	_____
(išdavusio asmens pareigos)	(parašas, data)	(vardas, pavardė)

Kretingos rajono savivaldybės administracija
(išduodančio subjekto pavadinimas)

SPECIALIEJI ARCHITEKTŪROS REIKALAVIMAI

_____ m. _____ _____ d. Nr. _____

Nėra
(specialiųjų architektūros reikalavimų nustatymo vieta (miestas / rajonas))

Duomenys apie statytoją
Juridinio asmens pavadinimas, kodas, buveinės adresas
Kretingos rajono savivaldybė, 111106657, Kretinga, Savanorių g. 29A
Kontaktinė informacija
El. p. savivaldybe@kretinga.lt, tel. +37044551294

Duomenys apie statinio projektą
Pavadinimas SUSISIEKIMO KOMUNIKACIJŲ (PRIVAŽIAVIMO PRIE PASIENIENČIŲ G. 33 NUO TEIKĖJŲ G. KRETINGOS M.)STATYBOS IR INŽINERINIŲ TINKLŲ (VANDENTIEKIO, BUITINIŲ IR PAVIRŠINIŲ NUOTEKŲ ŠALINIMO TINKLŲ) STATYBOS PROJEKTAS

Duomenys apie statinį:
Statybos rūšis Naujo statinio statyba
Atnaujinamas (modernizuojamas) Ne
Paskirtis Nuotekų šalinimo tinklų Būsima paskirtis Nėra
Kategorija Ypatingasis Būsima kategorija Nėra
Žemės sklypo (-ų) kad. Nr. 5634/0004:1281, Nėra
Unikalus Nr. Nėra
Adresas (-ai)*(jei suteiktas)* Kretinga
Saugoma teritorija Ne
Kultūros paveldo objekto teritorija Ne
Kultūros paveldo vietovė Ne
Kultūros paveldo statinys Ne
Kultūros paveldo objekto apsaugos zona Ne
Kultūros paveldo vietovės apsaugos zona Ne
Kitų statinių apsaugos zona (-os) Ne
Kitos teritorijos, kuriose taikomi teisės aktuose nustatyti norminiai atstumai iki kitų statinių ir (ar) objektų arba kitokie teisės aktuose nustatyti statinių statybos ribojimai dėl kitų (esamų) statinių Ne

STATINIUI NUSTATYTI SPECIALIEJI ARCHITEKTŪROS REIKALAVIMAI

1. Žemės sklypo tvarkymas (apželdinimo, aptvėrimo, reljefo formavimo principai, žaidimų ir kitos aikštelės, automobilių stovėjimo vietos ir kita) Vadovaujantis įstatymais ir kitais teisės aktais, bei parengtais galiojančiais teritorijų planavimo dokumentais, atsižvelgti į gretimus suplanuotus sklypus, gretimose teritorijose parengtus teritorijų planavimo dokumentų sprendinius ir patvirtintus žemės sklypų formavimo ir pertvarkymo projektus.

2. Statinių statybos linijos nustatymas gatvių (kelių) raudonųjų linijų atžvilgiu Spręsti planuojamos teritorijos inžinerinės infrastruktūros aprūpinimą, rezervuoti teritorijas susisiekimo komunikacijų ir inžinerinės infrastruktūros plėtrai. Vadovautis įstatymais ir kitais teisės aktais, atsižvelgti į esamus apribojimus, esamą gretimą aplinką, įvertinant teritorijų planavimo dokumentų sprendinius.

3. Pastate galimos kitos nei ta, kuriai priskirtas pastatas, atskirais nekilnojamojo turto kadastro objektais suformuotų patalpų paskirties grupės ((jeigu prašyme išduoti specialiuosius reikalavimus nurodyta, kad pastatas planuojamas mišrus (polifunkcinis) ir nurodytos pastate pageidaujamos formuoti skirtingos nei pastato patalpų paskirties grupės, iš pageidaujamų surašomos tik tos, kurios atitinka žemiausio teritorijai taikomo kompleksinio teritorijų planavimo dokumento sprendiniuose suplanuotų (galimų) žemės naudojimo būdų turinį).) Nėra

4. Leistinas statinių (pastatų) aukštis metrais nuo žemės paviršiaus, statinių aukščio absoliutinė altitudė, aukštų skaičius Nėra

5. Leistinas žemės sklypo užstatymo tankis Nėra

6. Leistinas žemės sklypo užstatymo intensyvumas ar užstatymo tūrio rodiklis (pramonės ir sandėliavimo objektų ir (ar) inžinerinės infrastruktūros teritorijose) Nėra

6. Užstatymo tipas Nėra

7. Priklausomųjų želdynų ir želdinių dalys žemės sklype (procentais) Nėra

9. Statinių išdėstymas žemės sklype gretimų sklypų atžvilgiu Nėra

10. Savivaldybės tarybos sprendimu pripažintų architektūriniu, urbanistiniu, valstybiniu ar viešojo intereso požiūriu reikšmingų objektų architektūrinių konkursų rengimo privalomumas Nėra

11. Visuomenės informavimo apie numatomą statinio (statinių grupės) projektavimą privalomumas Projektuojant statinius, kurie patenka į visuomenei svarbių statinių sąrašą, būtina atlikti visuomenės informavimo apie numatomą projektavimą procedūrą. Projektinius pasiūlymus parengti vadovaujantis STR 1.04.04:2017 "Statinio projektavimas, projekto ekspertizė" VIII skyriuje nustatyta tvarka.

12. Savivaldybės architektūros kokybės vertinimo metodikos taikymo gairių, patvirtintų savivaldybės tarybos sprendimu, kriterijai Nėra

13. Kiti reikalavimai Įvertinti būsimus statinius. Vadovautis Kretingos rajono teritorijos ir jos dalies – Kretingos miesto bendrojo plano keitimo sprendiniais (patvirtintas Kretingos rajono savivaldybės tarybos 2021-05-13 sprendimu Nr. T2-178), atsižvelgti į planuojamus prioritetus, įvertinti numatytus inžinerinius ir infrastruktūros statinius, gamtinį ir urbanistinį kraštovaizdį. Projekto sudėtyje atskira dalimi pateikti visų Bendrojo plano brėžinių ištraukų analizę ir sprendinių atitikimą. Sprendinius svarstyti su gretimų sklypų naudotojais, kurių inžinerinių tinklų ar susisiekimo komunikacijų sprendiniai yra susiję. Rezervuoti teritorijas susisiekimo komunikacijų ir inžinerinės infrastruktūros plėtrai. Vadovautis detaliojo plano, patvirtinto Kretingos rajono savivaldybės mero 2024 m. spalio 14 d. potvarkiu Nr. V3-596 „Dėl žemės sklypo (kadastro Nr. 5634/0004:1231) Pasieniečių g. 33, Kretingos m., detaliojo plano tvirtinimo“ sprendiniais.

Duomenys apie statinį:

Statybos rūšis Naujo statinio statyba
Atnaujinamas (modernizuojamas) Ne
Paskirtis Gatvių Būsima paskirtis Nėra
Kategorija Neypatingasis Būsima kategorija Nėra
Žemės sklypo (-ų) kad. Nr. 5634/0004:1281, Nėra
Unikalus Nr. Nėra
Adresas (-ai)*(jei suteiktas)* Kretinga
Saugoma teritorija Ne
Kultūros paveldo objekto teritorija Ne
Kultūros paveldo vietovė Ne
Kultūros paveldo statinys Ne
Kultūros paveldo objekto apsaugos zona Ne
Kultūros paveldo vietovės apsaugos zona Ne
Kitų statinių apsaugos zona (-os) Ne
Kitos teritorijos, kuriose taikomi teisės aktuose nustatyti norminiai atstumai iki kitų statinių ir (ar) objektų arba kitokie teisės aktuose nustatyti statinių statybos ribojimai dėl kitų (esamų) statinių Ne

STATINIUI NUSTATYTI SPECIALIEJI ARCHITEKTŪROS REIKALAVIMAI

1. Žemės sklypo tvarkymas (apželdinimo, aptvėrimo, reljefo formavimo principai, žaidimų ir kitos aikštelės, automobilių stovėjimo vietos ir kita) Vadovaujantis įstatymais ir kitais teisės aktais, bei parengtais galiojančiais teritorijų planavimo dokumentais, atsižvelgti į gretimus suplanuotus sklypus, gretimose teritorijose parengtus teritorijų planavimo dokumentų sprendinius ir patvirtintus žemės sklypų formavimo ir pertvarkymo projektus.

2. Statinių statybos linijos nustatymas gatvių (kelių) raudonųjų linijų atžvilgiu Spręsti planuojamos teritorijos inžinerinės infrastruktūros aprūpinimą, rezervuoti teritorijas susisiekimo komunikacijų ir inžinerinės infrastruktūros plėtrai. Vadovautis įstatymais ir kitais teisės aktais, atsižvelgti į esamus apribojimus, esamą gretimą aplinką, įvertinant teritorijų planavimo dokumentų sprendinius.

3. Pastate galimos kitos nei ta, kuriai priskirtas pastatas, atskirais nekilnojamojo turto kadastro objektais suformuotų patalpų paskirties grupės ((jeigu prašyme išduoti specialiuosius reikalavimus nurodyta, kad pastatas planuojamas mišrus (polifunkcinis) ir nurodytos pastate pageidaujamos formuoti skirtingos nei pastato patalpų paskirties grupės, iš pageidaujamų surašomos tik tos, kurios atitinka žemiausio teritorijai taikomo kompleksinio teritorijų planavimo dokumento sprendiniuose suplanuotų (galimų) žemės naudojimo būdų turinį).) Nėra

4. Leistinas statinių (pastatų) aukštis metrais nuo žemės paviršiaus, statinių aukščio absoliutinė altitudė, aukštų skaičius Nėra

5. Leistinas žemės sklypo užstatymo tankis Nėra

6. Leistinas žemės sklypo užstatymo intensyvumas ar užstatymo tūrio rodiklis (pramonės ir sandėliavimo objektų ir (ar) inžinerinės infrastruktūros teritorijose) Nėra

6. Užstatymo tipas Nėra

7. Priklausomųjų želdynų ir želdinių dalys žemės sklype (procentais) Nėra

9. Statinių išdėstymas žemės sklype gretimų sklypų atžvilgiu Nėra

10. Savivaldybės tarybos sprendimu pripažintų architektūriniu, urbanistiniu, valstybiniu ar viešojo intereso požiūriu reikšmingų objektų architektūrinių konkursų rengimo privalomumas Nėra

11. Visuomenės informavimo apie numatomą statinio (statinių grupės) projektavimą privalomumas Projektuojant statinius, kurie patenka į visuomenei svarbių statinių sąrašą, būtina atlikti visuomenės informavimo apie numatomą projektavimą procedūrą. Projektinius pasiūlymus parengti vadovaujantis STR 1.04.04:2017 "Statinio projektavimas, projekto ekspertizė" VIII skyriuje nustatyta tvarka.

12. Savivaldybės architektūros kokybės vertinimo metodikos taikymo gairių, patvirtintų savivaldybės tarybos sprendimu, kriterijai Nėra

13. Kiti reikalavimai Įvertinti būsimus statinius. Vadovautis Kretingos rajono teritorijos ir jos dalies – Kretingos miesto bendrojo plano keitimo sprendiniais (patvirtintas Kretingos rajono savivaldybės tarybos 2021-05-13 sprendimu Nr. T2-178), atsižvelgti į planuojamus prioritetus, įvertinti numatytus inžinerinius ir infrastruktūros statinius, gamtinį ir urbanistinį kraštovaizdį. Projekto sudėtyje atskira dalimi pateikti visų Bendrojo plano brėžinių ištraukų analizę ir sprendinių atitikimą. Sprendinius svarstyti su gretimų sklypų naudotojais, kurių inžinerinių tinklų ar susisiekimo komunikacijų sprendiniai yra susiję. Rezervuoti teritorijas susisiekimo komunikacijų ir inžinerinės infrastruktūros plėtrai. Vadovautis detaliojo plano, patvirtinto Kretingos rajono savivaldybės mero 2024 m. spalio 14 d. potvarkiu Nr. V3-596 „Dėl žemės sklypo (kadastro Nr. 5634/0004:1231) Pasieniečių g. 33, Kretingos m., detaliojo plano tvirtinimo“ sprendiniais.

Duomenys apie statinį:

Statybos rūšis Naujo statinio statyba
Atnaujinamas (modernizuojamas) Ne
Paskirtis Vandentiekio tinklų Būsima paskirtis Nėra
Kategorija Neypatingasis Būsima kategorija Nėra
Žemės sklypo (-ų) kad. Nr. 5634/0004:1281, Nėra
Unikalus Nr. Nėra
Adresas (-ai)*(jei suteiktas)* Kretinga
Saugoma teritorija Ne
Kultūros paveldo objekto teritorija Ne
Kultūros paveldo vietovė Ne
Kultūros paveldo statinys Ne

Kultūros paveldo objekto apsaugos zona Ne
Kultūros paveldo vietovės apsaugos zona Ne
Kitų statinių apsaugos zona (-os) Ne
Kitos teritorijos, kuriose taikomi teisės aktuose nustatyti norminiai atstumai iki kitų statinių ir (ar) objektų arba kitokie teisės aktuose nustatyti statinių statybos ribojimai dėl kitų (esamų) statinių Ne

STATINIUI NUSTATYTI SPECIALIEJI ARCHITEKTŪROS REIKALAVIMAI

1. Žemės sklypo tvarkymas (apželdinimo, aptvėrimo, reljefo formavimo principai, žaidimų ir kitos aikštelės, automobilių stovėjimo vietos ir kita) Vadovaujantis įstatymais ir kitais teisės aktais, bei parengtais galiojančiais teritorijų planavimo dokumentais, atsižvelgti į gretimus suplanuotus sklypus, gretimose teritorijose parengtus teritorijų planavimo dokumentų sprendinius ir patvirtintus žemės sklypų formavimo ir pertvarkymo projektus.

2. Statinių statybos linijos nustatymas gatvių (kelių) raudonųjų linijų atžvilgiu Spręsti planuojamos teritorijos inžinerinės infrastruktūros aprūpinimą, rezervuoti teritorijas susisiekimo komunikacijų ir inžinerinės infrastruktūros plėtrai. Vadovautis įstatymais ir kitais teisės aktais, atsižvelgti į esamus apribojimus, esamą gretimą aplinką, įvertinant teritorijų planavimo dokumentų sprendinius.

3. Pastate galimos kitos nei ta, kuriai priskirtas pastatas, atskirais nekilnojamojo turto kadastro objektais suformuotų patalpų paskirties grupės ((jeigu prašyme išduoti specialiuosius reikalavimus nurodyta, kad pastatas planuojamas mišrus (polifunkcinis) ir nurodytos pastate pageidaujamos formuoti skirtingos nei pastato patalpų paskirties grupės, iš pageidaujamų surašomos tik tos, kurios atitinka žemiausio teritorijai taikomo kompleksinio teritorijų planavimo dokumento sprendiniuose suplanuotų (galimų) žemės naudojimo būdų turinį).) Nėra

4. Leistinas statinių (pastatų) aukštis metrais nuo žemės paviršiaus, statinių aukščio absoliutinė altitudė, aukštų skaičius Nėra

5. Leistinas žemės sklypo užstatymo tankis Nėra

6. Leistinas žemės sklypo užstatymo intensyvumas ar užstatymo tūrio rodiklis (pramonės ir sandėliavimo objektų ir (ar) inžinerinės infrastruktūros teritorijose) Nėra

6. Užstatymo tipas Nėra

7. Priklausomųjų želdynų ir želdinių dalys žemės sklype (procentais) Nėra

9. Statinių išdėstymas žemės sklype gretimų sklypų atžvilgiu Nėra

10. Savivaldybės tarybos sprendimu pripažintų architektūriniu, urbanistiniu, valstybiniu ar viešojo intereso požiūriu reikšmingų objektų architektūrinių konkursų rengimo privalomumas Nėra

11. Visuomenės informavimo apie numatomą statinio (statinių grupės) projektavimą privalomumas Projektuojant statinius, kurie patenka į visuomenei svarbių statinių sąrašą, būtina atlikti visuomenės informavimo apie numatomą projektavimą procedūrą. Projektinius pasiūlymus parengti vadovaujantis STR 1.04.04:2017 "Statinio projektavimas, projekto ekspertizė" VIII skyriuje nustatyta tvarka.

12. Savivaldybės architektūros kokybės vertinimo metodikos taikymo gairių, patvirtintų savivaldybės tarybos sprendimu, kriterijai Nėra

13. Kiti reikalavimai Įvertinti būsimus statinius. Vadovautis Kretingos rajono teritorijos ir jos dalies – Kretingos miesto bendrojo plano keitimo sprendiniais (patvirtintas Kretingos rajono savivaldybės tarybos 2021-05-13 sprendimu Nr. T2-178), atsižvelgti į planuojamus prioritetus, įvertinti numatytus inžinerinius ir infrastruktūros statinius, gamtinį ir urbanistinį kraštovaizdį. Projekto sudėtyje atskira dalimi pateikti visų Bendrojo plano brėžinių ištraukų analizę ir sprendinių atitikimą. Sprendinius svarstyti su gretimų sklypų naudotojais, kurių inžinerinių tinklų ar susisiekimo komunikacijų sprendiniai yra susiję. Rezervuoti teritorijas susisiekimo komunikacijų ir inžinerinės infrastruktūros plėtrai. Vadovautis detaliojo plano, patvirtinto Kretingos rajono savivaldybės mero 2024 m. spalio 14 d. potvarkiu Nr. V3-596 „Dėl žemės sklypo (kadastro Nr. 5634/0004:1231) Pasieniečių g. 33, Kretingos m., detaliojo plano tvirtinimo“ sprendiniais.

Duomenys apie statinį:
Statybos rūšis Naujo statinio statyba
Atnaujinamas (modernizuojamas) Ne
Paskirtis Nuotekų šalinimo tinklų Būsima paskirtis Nėra
Kategorija Neypatingasis Būsima kategorija Nėra
Žemės sklypo (-ų) kad. Nr. 5634/0004:1281, Nėra
Unikalus Nr. Nėra
Adresas (-ai)*(jei suteiktas)* Kretinga
Saugoma teritorija Ne
Kultūros paveldo objekto teritorija Ne
Kultūros paveldo vietovė Ne
Kultūros paveldo statinys Ne
Kultūros paveldo objekto apsaugos zona Ne
Kultūros paveldo vietovės apsaugos zona Ne
Kitų statinių apsaugos zona (-os) Ne
Kitos teritorijos, kuriose taikomi teisės aktuose nustatyti norminiai atstumai iki kitų statinių ir (ar) objektų arba kitokie teisės aktuose nustatyti statinių statybos ribojimai dėl kitų (esamų) statinių Ne

STATINIUI NUSTATYTI SPECIALIEJI ARCHITEKTŪROS REIKALAVIMAI

1. Žemės sklypo tvarkymas (apželdinimo, aptvėrimo, reljefo formavimo principai, žaidimų ir kitos aikštelės, automobilių stovėjimo vietos ir kita) Vadovaujantis įstatymais ir kitais teisės aktais, bei parengtais galiojančiais teritorijų planavimo dokumentais, atsižvelgti į gretimus suplanuotus sklypus, gretimose teritorijose parengtus teritorijų planavimo dokumentų sprendinius ir patvirtintus žemės sklypų formavimo ir pertvarkymo projektus.

2. Statinių statybos linijos nustatymas gatvių (kelių) raudonųjų linijų atžvilgiu Spręsti planuojamos teritorijos inžinerinės infrastruktūros aprūpinimą, rezervuoti teritorijas susisiekimo komunikacijų ir inžinerinės infrastruktūros plėtrai. Vadovautis įstatymais ir kitais teisės aktais, atsižvelgti į esamus apribojimus, esamą gretimą aplinką, įvertinant teritorijų planavimo dokumentų sprendinius.

3. Pastate galimos kitos nei ta, kuriai priskirtas pastatas, atskirais nekilnojamojo turto kadastro objektais suformuotų patalpų paskirties grupės ((jeigu prašyme išduoti specialiuosius reikalavimus nurodyta, kad pastatas planuojamas mišrus (polifunkcinis) ir nurodytos pastate pageidaujamos formuoti skirtingos nei pastato patalpų paskirties grupės, iš pageidaujamų surašomos tik tos, kurios atitinka žemiausio teritorijai taikomo kompleksinio teritorijų planavimo dokumento sprendiniuose suplanuotų (galimų) žemės naudojimo būdų turinį).) Nėra

4. Leistinas statinių (pastatų) aukštis metrais nuo žemės paviršiaus, statinių aukščio absoliutinė altitudė, aukštų skaičius Nėra

5. Leistinas žemės sklypo užstatymo tankis Nėra

6. Leistinas žemės sklypo užstatymo intensyvumas ar užstatymo tūrio rodiklis (pramonės ir sandėliavimo objektų ir (ar) inžinerinės infrastruktūros teritorijose) Nėra

6. Užstatymo tipas Nėra

7. Priklausomųjų želdynų ir želdinių dalys žemės sklype (procentais) Nėra

9. Statinių išdėstymas žemės sklype gretimų sklypų atžvilgiu Nėra

10. Savivaldybės tarybos sprendimu pripažintų architektūriniu, urbanistiniu, valstybiniu ar viešojo intereso požiūriu reikšmingų objektų architektūrinių konkursų rengimo privalomumas Nėra

11. Visuomenės informavimo apie numatomą statinio (statinių grupės) projektavimą privalomumas Projektuojant statinius, kurie patenka į visuomenei svarbių statinių sąrašą, būtina atlikti visuomenės informavimo apie numatomą projektavimą procedūrą. Projektinius pasiūlymus parengti vadovaujantis STR 1.04.04:2017 "Statinio projektavimas, projekto ekspertizė" VIII skyriuje nustatyta tvarka.

12. Savivaldybės architektūros kokybės vertinimo metodikos taikymo gairių, patvirtintų savivaldybės tarybos sprendimu, kriterijai Nėra

13. Kiti reikalavimai Įvertinti būsimus statinius. Vadovautis Kretingos rajono teritorijos ir jos dalies – Kretingos miesto bendrojo plano keitimo sprendiniais (patvirtintas Kretingos rajono savivaldybės tarybos 2021-05-13 sprendimu Nr. T2-178), atsižvelgti į planuojamus prioritetus, įvertinti numatytus inžinerinius ir infrastruktūros statinius, gamtinį ir urbanistinį kraštovaizdį. Projekto sudėtyje atskira dalimi pateikti visų Bendrojo plano brėžinių ištraukų analizę ir sprendinių atitikimą. Sprendinius svarstyti su gretimų sklypų naudotojais, kurių inžinerinių tinklų ar susisiekimo komunikacijų sprendiniai yra susiję. Rezervuoti teritorijas susisiekimo komunikacijų ir inžinerinės infrastruktūros plėtrai. Vadovautis detaliojo plano, patvirtinto Kretingos rajono savivaldybės mero 2024 m. spalio 14 d. potvarkiu Nr. V3-596 „Dėl žemės sklypo (kadastro Nr. 5634/0004:1231) Pasieniečių g. 33, Kretingos m., detaliojo plano tvirtinimo“ sprendiniais.

14. Jeigu konkretūs specialieji architektūros reikalavimai nenustatomi, tai įrašoma atitinkamuose 2 priede nurodytos formos punktuose.
15. Šio priedo 4–9 papunkčiuose išvardyti reikalavimai nustatomi, kai Lietuvos Respublikos teritorijų planavimo įstatymo 20 straipsnio nustatytais atvejais neparengti detalieji planai arba vietovės lygmens bendrieji planai, kuriuose nustatomas detaliųjų planų teritorijos naudojimo reglamentas, taip pat kai šie teritorijų planavimo dokumentai parengti, bet juose nenustatyti visi šio priedo 4–9 punktuose nurodyti reikalavimai (šiuo atveju nustatomi tik trūkstami).
16. Pagal Lietuvos Respublikos statybos įstatymo 24 straipsnio nuostatas specialieji architektūros reikalavimai galioja 5 metus nuo jų išdavimo dienos, jeigu negautas statybą leidžiantis dokumentas. Gavus statybą leidžiantį dokumentą, specialieji architektūros reikalavimai galioja iki statybos procedūrų užbaigimo dienos.

Specialiuosius architektūros reikalavimus išdavė

_____	_____	_____
(išdavusio asmens pareigos)	(parašas, data)	(vardas, pavardė)

DETALŪS METADUOMENYS	
Dokumento sudarytojas (-ai)	Kretingos rajono savivaldybės administracija 188715222, Kretingos r. sav. Kretingos m. Savanorių g. 29A
Dokumento pavadinimas (antraštė)	Specialieji reikalavimai
Dokumento registracijos data ir numeris	2025-10-13 Nr. SRD-35-251013-00074
Dokumento gavimo data ir dokumento gavimo registracijos numeris	–
Dokumento specifikacijos identifikavimo žymuo	ADOC-V1.0
Parašo paskirtis	Pasirašymas
Parašą sukūrusio asmens vardas, pavardė ir pareigos	SVAJŪNAS BRADŪNAS, SVAJŪNAS BRADŪNAS, Kretingos rajono savivaldybės administracija
Sertifikatas išduotas	SVAJŪNAS BRADŪNAS LT
Parašo sukūrimo data ir laikas	2025-10-13 14:56:07 +03:00
Parašo formatas	XAdES-T
Laiko žymoje nurodytas laikas	2025-10-13 14:56:34 +03:00
Informacija apie sertifikavimo paslaugų teikėją	EID-SK 2016, AS Sertifitseerimiskeskus EE
Sertifikato galiojimo laikas	2023-11-03 12:46:47 – 2026-11-03 12:46:47
Parašo paskirtis	Registravimas
Parašą sukūrusio asmens vardas, pavardė ir pareigos	SVAJŪNAS BRADŪNAS, SVAJŪNAS BRADŪNAS, Kretingos rajono savivaldybės administracija
Sertifikatas išduotas	SVAJŪNAS BRADŪNAS LT
Parašo sukūrimo data ir laikas	2025-10-13 14:56:33 +03:00
Parašo formatas	XAdES-T
Laiko žymoje nurodytas laikas	2025-10-13 14:56:56 +03:00
Informacija apie sertifikavimo paslaugų teikėją	EID-SK 2016, AS Sertifitseerimiskeskus EE
Sertifikato galiojimo laikas	2023-11-03 12:46:47 – 2026-11-03 12:46:47
Informacija apie būdus, naudotus metaduomenų vientisumui užtikrinti	–
Pagrindinio dokumento priedų skaičius	–
Pagrindinio dokumento pridedamų dokumentų skaičius	1
Pridedamo dokumento sudarytojas (-ai)	Kretingos rajono savivaldybės administracija 188715222, Kretingos r. sav. Kretingos m. Savanorių g. 29A
Pridedamo dokumento pavadinimas (antraštė)	Specialieji architektūros reikalavimai
Pridedamo dokumento registracijos data ir numeris	2025-10-13 Nr. SARD-35-251013-00074
Programinės įrangos, kuria naudojantis sudarytas elektroninis dokumentas, pavadinimas	Avilys SDP eDocs
Informacija apie elektroninio dokumento ir elektroninio (-ių) parašo (-ų) tikrinimą (tikrinimo data)	Atitinka specifikacijos keliamus reikalavimus. Visi dokumente esantys elektroniniai parašai galioja (2025-10-13 15:27:17)
Papildomi metaduomenys	Nuorašą suformavo 2025-10-13 15:27:17 Avilys SDP eDocs

PROJEKTAI CO

Projektavimas / Geodezija / Techninė priežiūra

Design / Geodesy / Technical supervision

STATINIO PROJEKTO PAVADINIMAS:	**SUSISIEKIMO KOMUNIKACIJŲ (GATVĖS NUO TIEKĖJŲ IR PRAMONĖS G. SANKRYŽOS IKI PASIENIEČIŲ G. 33P SKLYPO KRETINGOS MIESTE) IR INŽINERINIŲ TINKLŲ (VANDENTIEKIO, BUITINIŲ IR PAVIRŠINIŲ NUOTEKŲ ŠALINIMO) STATYBOS PROJEKTAS**
STATYTOJAS:	KRETINGOS RAJONO SAVIVALDYBĖ
UŽSAKOVAS:	KRETINGOS RAJONO SAVIVALDYBĖS ADMINISTRACIJA
STATINIO PROJEKTO NUMERIS:	25045.01
STATINIO PROJEKTO ETAPAS:	PROJEKTINIAI PASIŪLYMAI
STATYBOS RŪŠIS:	NAUJA STATYBA
STATINIO ADRESAS:	TIEKĖJŲ IR PASIENIČIŲ G. KRETINGA
STATINIO KATEGORIJA:	NEYPATINGASIS
STATINIO PASKIRTIS:	SUSISIEKIMO KOMUNIKACIJOS
STATINIO PROJEKTO DALIS:	ARCHITEKTŪRINĖ DALIS
BYLOS ŽYMUO:	SA
BYLOS LAIDOS ŽYMUO:	0
BYLOS IŠLEIDIMO DATA:	2026-02

Pareigos	**Atest. Nr.**	**Parašas**	**V. Pavardė**
Direktorius			J. LAURINAVIČIUS
Projekto vadovas	30334		R. KLIMOVIČ
Projekto dalies vadovas	A 257		R. RAZULEVIČIENĖ

„Projektai ir Co“, UAB
Įmonės kodas: 304317225
PVM kodas: LT100010333417

Adresas:
Ateities pl. 31, 52167
Kaunas, Lietuva

Tel. +370 447 70120 / +370 698 51552
El. p.: projektavimas@zilinskis.com,
www.projektai.co

BYLOS (SEGTUVO) SUDĖTIES ŽINIARAŠTIS

1. STATINIO PROJEKTO DALIES BYLOS (SEGTUVO) DOKUMENTŲ ŽINIARAŠTIS

Eil. Nr.	Dokumento žymuo	Lapų sk.	Laida	Dokumento pavadinimas	Pastabos
Tekstiniai dokumentai					
1.	-	1	0	Titulinis lapas	
2.	25045.01-XX-PP-SA.SSŽ	1	0	Bylos (segtuvo) sudėties žiniaraštis	
Grafiniai dokumentai					
1.	25045.01-XX-PP-SA.B-01	4	0	Gatvės elementų planas M 1:200	
2.	25045.01-XX-PP-SA.B-02	1	0	Fasadai M 1:200	

0	2026-02	STATYBOS LEIDIMUI	
LAIDA	DATA	LAIDOS STATUSAS. KEITIMŲ PRIEŽASTIS (JEI TAIKOMA)	
KVAL. PATV. DOK. NR.	PROJEKTAI CO	STATINIO PROJEKTO PAVADINIMAS: SUSISIEKIMO KOMUNIKACIJŲ (GATVĖS NUO TIEKĖJŲ IR PRAMONĖS G. SANKRYŽOS IKI PASIENIEČIŲ G. 33P SKLYPO KRETINGOS MIESTE) IR INŽINERINIŲ TINKLŲ (VANDENTIEKIO, BUITINIŲ IR PAVIRŠINIŲ NUOTEKŲ ŠALINIMO) STATYBOS PROJEKTAS	
		STATINIO NUMERIS IR PAVADINIMAS: 01 - SUSISIEKIMO KOMUNIKACIJOS (AKMENŲ G.) 02 - INŽINERINIAI TINKLAI (LIETAUS NUOTEKŲ)	
30334	PV	R. KLIMOVIČ	
A 257	PDV	R. RAZULEVIČIENĖ	
		DOKUMENTO PAVADINIMAS: BYLOS (SEGTUVO) SUDĖTIES ŽINIARAŠTIS	LAIDA: 0
lt	STATYTOJAS IR (ARBA) UŽSAKOVAS: KRETINGOS RAJONO SAVIVALDYBĖS ADMINISTRACIJA	DOKUMENTO ŽYMUO: 25045.01-XX-PP-SA.BSŽ	LAPAS: 1 / LAPŲ: 1

5634/0004:1280

Pk 1+00

Nr. 332

Nr. 201

PRAMONĖS g.

Nr. 616

Nr. 113

30

Nr. 329

Nr. 413

Nr. 304

Nr. 413

Nr. 201

PRAMONĖS g.

Nr. 616

Pk 0+50

Nr. 203

TIEKĖJŲ g.

Nr. 616

Nr. 413

Nr. 304

Nr. 304

Nr. 304

5634/0004:1311

5634/0004:1085

Pramonės g.

1 met 10kV

N

E

W

S

SUTARTINIAI ŽYMĖJIMAI

- Sklypų ribos (kadastrinių matavimų)
- Registruotų inžinerinių statinių ribos
- Projektinė kelio ašis
- Betoniniai gatvės bordiūrai (1000x150x300 mm)
- Betoniniai vejos bordiūrai (1000x80x200 mm)
- Nužeminti bordiūrai
- Asfalto danga gatvėje
- Asfalto danga nuovažose ir takuose
- Betoninių trinkelių danga
- Neregių įspėjimo ir vedimo sistema iš betoninių trinkelių (kaubūrėliai ir vedimo juostelės)
- Kelio ženklo skydai ant naujos atramos arba ant apšvietimo atramos
- Preliminari projektuojamo apšvietimo atramos pastatymo vieta
- Paviršinių nuotekų surinkimo grotelės (bordiūrinės, kvadratinės, apvalios)
- Numatoma preliminari medžių sodinimo vieta
- Takų / šaligatvių / nuovažų pakilimo riba
- Suoliukas ir šiukšliadėžė

Lapų išdėstymo schema



Pastabos:
1) Visi matmenys pateikti metrais;
2) Koordinačių sistema - LKS-94, aukščių sistema - LAS07;

0	2026-02	STATYBOS LEIDIMUI
LAIDA	DATA	LAIDOS STATUSAS. KEITIMŲ PRIEŽASTIS (JEI TAIKOMA)

KVAL. PATV. DOK. NR.	PROJEKTAI CD		
30334	PV	R. KLIMOVIČ	
A 257	PDV	R. RAZULEVIČIENĖ	
lt	STATYTOJAS IR (ARBA) UŽSAKOVAS	KRETINGOS RAJONO SAVIVALDYBĖ	

STATINIO PROJEKTO PAVADINIMAS
Susisiekimo komunikacijų (gatvės nuo Tiekėjų ir Pramonės g. sankryžos iki Pasienietų g. 33P sklypo Kretingos miestelyje ir inžinerinių tinklų (vandentiekio, buitinių ir paviršinių nuotekų šalinimo) statybos projektas

STATINIO NUMERIS IR PAVADINIMAS
01 - SUSISIEKIMO KOMUNIKACIJOS (GATVĖ)

DOKUMENTO PAVADINIMAS	LAIDA
GATVĖS ELEMENTŲ PLANAS M 1:200	0

DOKUMENTO ŽYMUO	LAPAS	LAPŲ
25045.01-XX-PP-SA.B-01	1	4



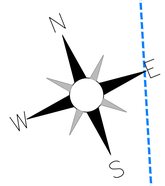

5634/0004:1281

Pk 1+50



Nr. 801

SUTARTINIAI ŽYMĖJIMAI

- Sklypų ribos (kadastrinių matavimų)
- Registruotų inžinerinių statinių ribos
- Projektinė kelio ašis
- Betoniniai gatvės bordiūrai (1000x150x300 mm)
- Betoniniai vejos bordiūrai (1000x80x200 mm)
- Nužeminti bordiūrai
- Asfalto danga gatvėje
- Asfalto danga nuovažose ir takuose
- Betoninių trinkelių danga
- Neregių įspėjimo ir vedimo sistema iš betoninių trinkelių (kaubūrėliai ir vedimo juostelės)
- Kelio ženklo skydai ant naujos atramos arba ant apšvietimo atramos
- Preliminari projektuojamo apšvietimo atramos pastatymo vieta
- Paviršinių nuotekų surinkimo grotelės (bordiūrinės, kvadratinės, apvalios)
- Numatoma preliminari medžių sodinimo vieta
- Takų / šaligatvių / nuovažų pakilimo riba
- Suoliukas ir šiukšliadėžė

Lapų išdėstymo schema



Pastabos:
1) Visi matmenys pateikti metrais;
2) Koordinačių sistema - LKS-94, aukščių sistema - LAS07;

DOKUMENTO ŽYMUO	LAPAS	LAPŲ	LAIDA
25045.01-XX-PP-SA.B-01	2	4	0

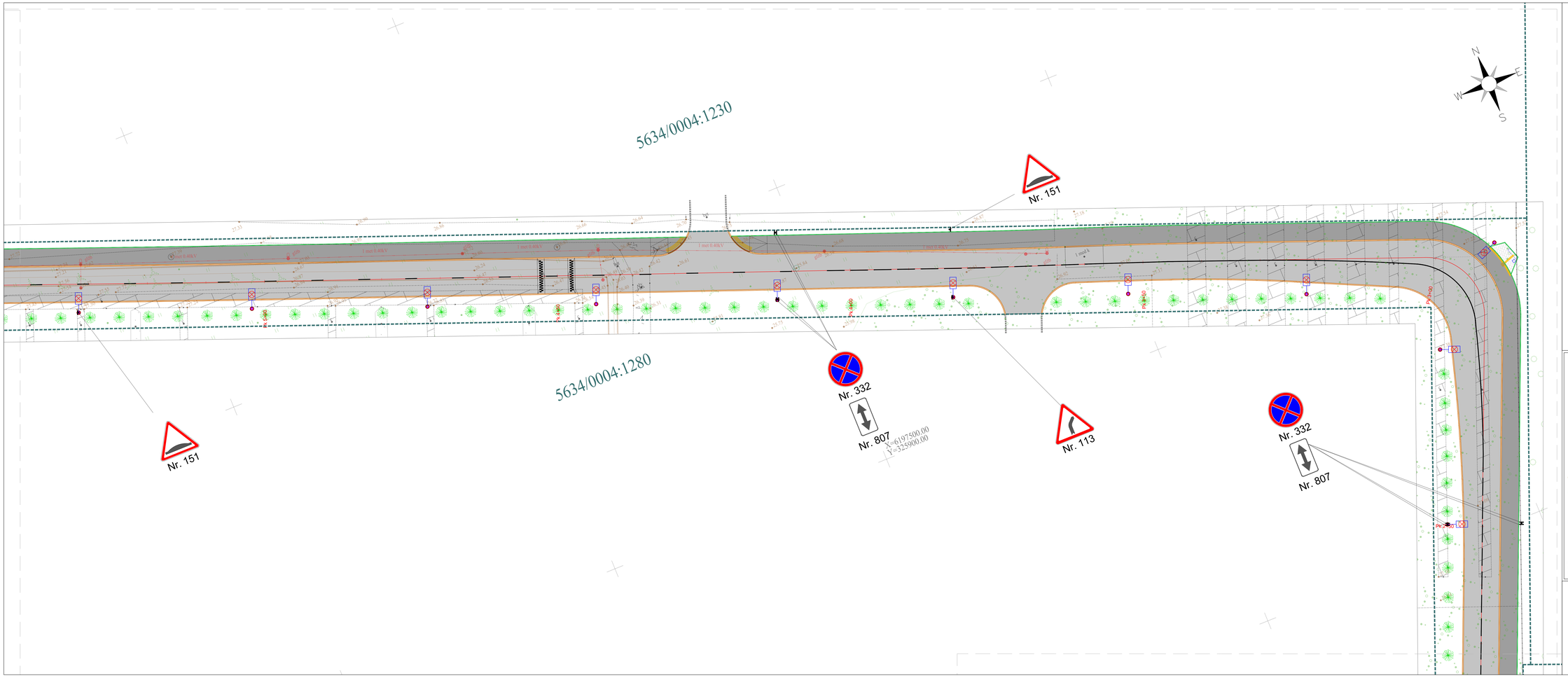

SUTARTINIAI ŽYMĖJIMAI

- Skiypų ribos (kadastrinių matavimų)
- Registruotų inžinerinių statinių ribos
- Projektinė kelio ašis
- Betoniniai gatvės bordiūrai (1000x150x300 mm)
- Betoniniai vejos bordiūrai (1000x80x200 mm)
- Nužeminti bordiūrai
- Asfalto danga gatvėje
- Asfalto danga nuovažose ir takuose
- Betoninių trinkelių danga
- Neregių įspėjimo ir vedimo sistema iš betoninių trinkelių (kaubūrėliai ir vedimo juostelės)
- Kelio ženklo skydai ant naujos atramos arba ant apšvietimo atramos
- Preliminari projektuojamo apšvietimo atramos pastatymo vieta
- Paviršinių nuotekų surinkimo groteliės (bordūrinės, kvadratinės, apvalios)
- Numatoma preliminari medžių sodinimo vieta
- Takų / šaligatvių / nuovažų pakilimo riba
- Suoliukas ir šiukšliadėžė

Lapų dėstymo schema

Pastabos:
1) Visi matmenys pateikti metrais;
2) Koordinačių sistema - LKSI-94, aukščių sistema - LAS07;

DOKUMENTO ŽYMUO	LAPAS	LAPŲ	LAIDA
20045.01-KK-PP-SA.B-01	3	4	0

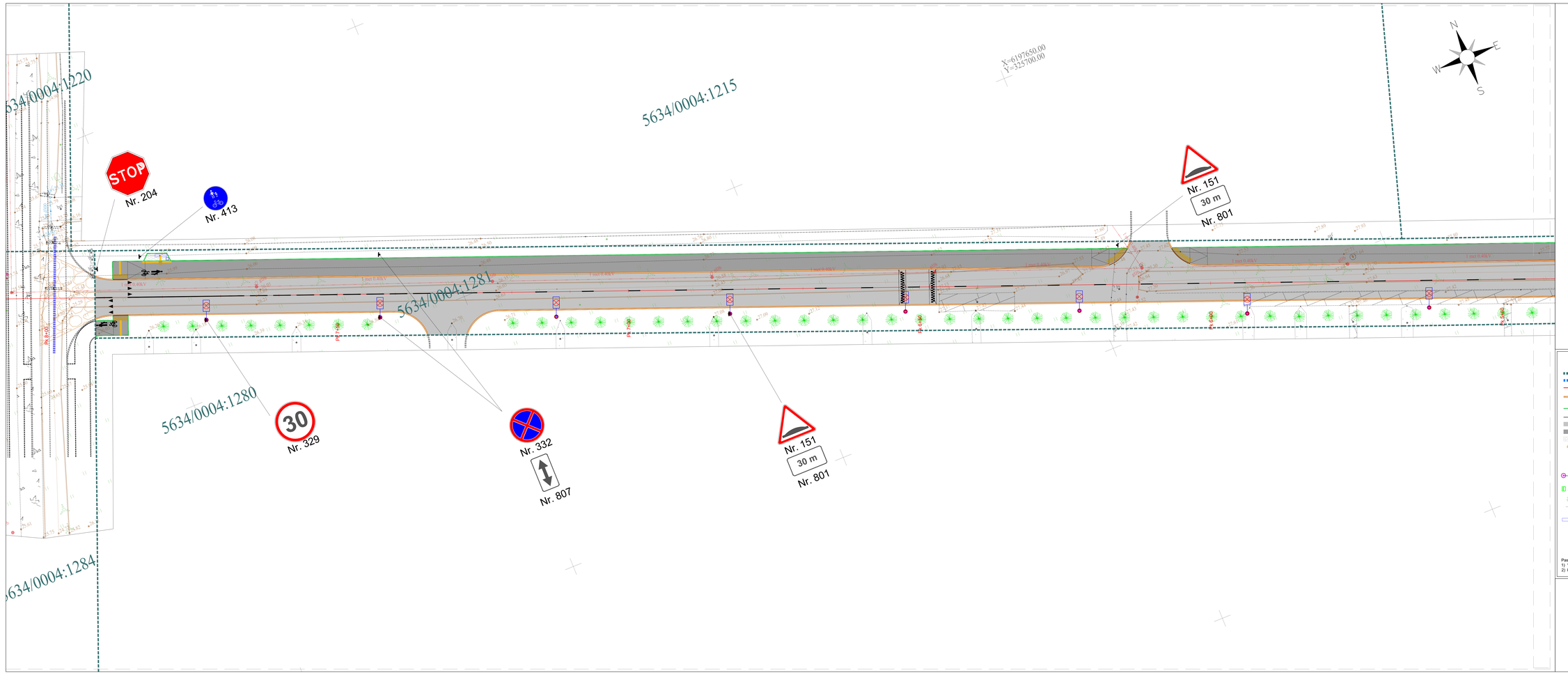

SUTARTINIAI ŽYMĖJIMAI

- Sklypų ribos (kadastrinių matavimų)
- Registruotų inžinerinių statinių ribos
- Projektinė kelio ašis
- Betoniniai gatvės bordiūrai (1000x150x300 mm)
- Betoniniai vejos bordiūrai (1000x80x200 mm)
- Nužeminti bordiūrai
- Asfalto danga gatvėje
- Asfalto danga nuovažose ir takuose
- Betoninių trinkelių danga
- Neregėjų įspėjimo ir vedimo sistema iš betoninių trinkelių (kaubūrėliai ir vedimo juostelės)
- Kelio ženklo skydai ant naujos atramos arba ant apšvietimo atramos
- Preliminari projektuojamo apšvietimo atramos pastatymo vieta
- Paviršinių nuotekų surinkimo grotelės (bordiūrinės, kvadratinės, apvalios)
- Numatoma preliminari medžių sodinimo vieta
- Takų / šaligatvių / nuovažų pakilimo riba
- Suoliukas ir šiukšliadėžė

Lapų dėstymo schema

Pastabos:
1) Visi matmenys pateikti metrais;
2) Koordinačių sistema - LKS-94, aukščių sistema - LAS07;

DOKUMENTO ŽYMUO	LAPAS	LAPŲ	LAIDA
20045.01-KK-PP-SA.B-01	4	4	0

PJŪVIS 1-1



PJŪVIS 2-2



0	2026-02	STATYBOS LEIDIMUI	
LAIDA	DATA	LAIDOS STATUSAS. KEITIMŲ PRIEŽASTIS (JEI TAIKOMA)	
KVAL. PATV. DOK. NR.	PROJEKTAI CO		STATINIO PROJEKTO PAVADINIMAS Susisiekimo komunikacijų (gatvės nuo Tiekėjų ir Pramonės g. sankryžos iki Pasieniečių g. 33P sklypo Kretingos mieste) ir inžinerinių tinklų (vandentiekio, buitinių ir paviršinių nuotekų šalinimo) statybos projektas
30334	PV	R. KLIMOVIČ	STATINIO NUMERIS IR PAVADINIMAS 01 - SUSISIEKIMO KOMUNIKACIJOS (GATVĖ)
A 257	PDV	R. RAZULEVIČIENĖ	
			DOKUMENTO PAVADINIMAS / LAIDA FASADAI M 1:100 / 0
lt	STATYTOJAS IR (ARBA) UŽSAKOVAS KRETINGOS RAJONO SAVIVALDYBĖ		DOKUMENTO ŽYMUO / LAPAS / LAPŲ 25045.01-XX-PP-SA.B-02 / 1 / 1

STATINIO PROJEKTO PAVADINIMAS:	**SUSISIEKIMO KOMUNIKACIJŲ (GATVĖS NUO TIEKĖJŲ IR PRAMONĖS G. SANKRYŽOS IKI PASIENIEČIŲ G. 33P SKLYPO KRETINGOS MIESTE) IR INŽINERINIŲ TINKLŲ (VANDENTIEKIO, BUITINIŲ IR PAVIRŠINIŲ NUOTEKŲ ŠALINIMO) STATYBOS PROJEKTAS**
STATYTOJAS:	KRETINGOS RAJONO SAVIVALDYBĖ IR UAB "KRETINGOS VANDENYS"
UŽSAKOVAS:	KRETINGOS RAJONO SAVIVALDYBĖS ADMINISTRACIJA
STATINIO PROJEKTO NUMERIS:	25045.01
STATINIO PROJEKTO ETAPAS:	PROJEKTINIAI PASIŪLYMAI
STATYBOS RŪŠIS:	NAUJA STATYBA
STATINIO ADRESAS:	TIEKĖJŲ IR PASIENIEČIŲ G. KRETINGA
STATINIO KATEGORIJA:	NEYPATINGASIS
STATINIO PASKIRTIS:	VANDENTEIKIO, BUITINIŲ IR PAVIRŠINIŲ NUOTEKŲ ŠALINIMO TINKLAI
STATINIO PROJEKTO DALIS:	VANDENTIEKIO IR NUOTEKŲ ŠALINIMO
BYLOS ŽYMUO:	VN
BYLOS LAIDOS ŽYMUO:	0
BYLOS IŠLEIDIMO DATA:	2025-10

Pareigos	**Atest. Nr.**	**Parašas**	**V. Pavardė**
Direktorius			J. LAURINAVIČIUS
Projekto vadovas	30334		R. KLIMOVIČ
Projekto dalies vadovas	26766		T. BOTOVA

BYLOS (SEGTUVO) SUDĖTIES ŽINIARAŠTIS

1. STATINIO PROJEKTO DALIES BYLŲ SUDĖTIES ŽINIARAŠTIS

Eil. Nr.	Bylos (segtuvo) žymuo	Laida	Bylos (segtuvo) pavadinimas	Pastabos
1.	VN	0	Vandentiekio ir nuotekų šalinimo	

2. STATINIO PROJEKTO DALIES BYLOS (SEGTUVO) DOKUMENTŲ ŽINIARAŠTIS

Eil. Nr.	Dokumento žymuo	Lapų sk.	Laida	Dokumento pavadinimas	Pastabos
Tekstiniai dokumentai					
1.	25045.01-00-PP-VN.BSZ	1	0	Bylos (segtuvų) sudėties žiniaraštis	
Grafiniai dokumentai					
1.	25045.01-00-PP-VN.B-01	3	0	Vandentiekio, buitinių ir lietaus nuotekų tinklų planas M 1:500	
2.	25045.01-00-PP-VN.B-02	6	0	Vandentiekio, buitinių ir lietaus nuotekų tinklų profilis Mh 1:500; Mv 1:100	

0	2025-10	PROJEKTINIAI PASIŪLYMAI			
LAIDA	DATA	LAIDOS STATUSAS. KEITIMŲ PRIEŽASTIS (JEI TAIKOMA)			
KVAL. PATV. DOK. NR.	PROJEKTAI CO		STATINIO PROJEKTO PAVADINIMAS: SUSISIEKIMO KOMUNIKACIJŲ (GATVĖS NUO TIEKĖJŲ IR PRAMONĖS G. SANKRYŽOS IKI PASIENIEČIŲ G. 33P SKLYPO KRETINGOS MIESTE) IR INŽINERINIŲ TINKLŲ (VANDENTIEKIO, BUITINIŲ IR PAVIRŠINIŲ NUOTEKŲ ŠALINIMO) STATYBOS PROJEKTAS		
			STATINIO NUMERIS IR PAVADINIMAS: 02 - INŽINERINIAI TINKLAI		
30334	PV	R. KLIMOVIČ			
26766	VN PDV	T. BOTOVA			
	PR	I.ŠLUŠNYTĖ	DOKUMENTO PAVADINIMAS: BYLOS (SEGTUVO) SUDĖTIES ŽINIARAŠTIS		LAIDA: 0
lt	STATYTOJAS IR (ARBA) UŽSAKOVAS: KRETINGOS RAJONO SAVIVALDYBĖ IR UAB "KRETINGOS VANDENYS"		DOKUMENTO ŽYMUO: 25045.01-00-PP-VN.BSZ	LAPAS: 1	LAPŲ: 1

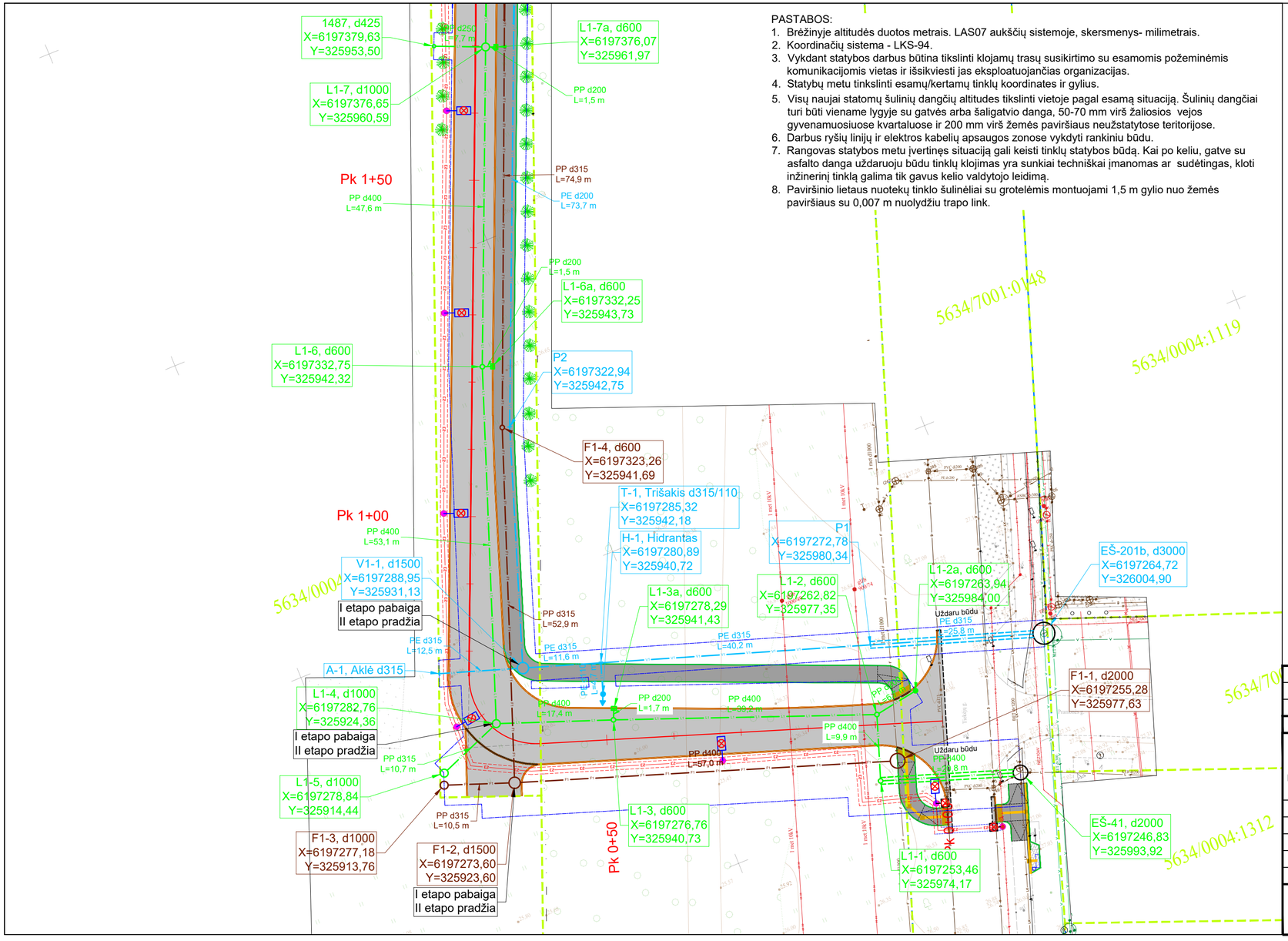

PASTABOS:

1. Brėžinyje altitudės duotos metrais. LAS07 aukščių sistemoje, skersmenys- milimetrais.
2. Koordinačių sistema - LKS-94.
3. Vykdant statybos darbus būtina tikslinti klojamų trasų susikirtimo su esamomis požeminėmis komunikacijomis vietas ir išsikviesti jas eksploatuojančias organizacijas.
4. Statybų metu tinkslinti esamų/kertamų tinklų koordinates ir gylius.
5. Visų naujai statomų šulinių dangčių altitudes tikslinti vietoje pagal esamą situaciją. Šulinių dangčiai turi būti viename lygyje su gatvės arba šaligatvio danga, 50-70 mm virš žaliosios vejos gyvenamuosiuose kvartaluose ir 200 mm virš žemės paviršiaus neužstatytose teritorijose.
6. Darbus ryšių linijų ir elektros kabelių apsaugos zonose vykdyti rankiniu būdu.
7. Rangovas statybos metu įvertinęs situaciją gali keisti tinklų statybos būdą. Kai po keliu, gatve su asfalto danga uždaruoju būdu tinklų klojimas yra sunkiai techniškai įmanomas ar sudėtingas, kloti inžinerinį tinklą galima tik gavus kelio valdytojo leidimą.
8. Paviršinio lietaus nuotekų tinklo šulinėliai su grotelėmis montuojami 1,5 m gylio nuo žemės paviršiaus su 0,007 m nuolydžiu trapo link.

SUTARTINIAI ŽYMĖJIMAI

- Sklypų ribos (kadastrinių matavimų)
- Registruotų inžinerinių statinių ribos
- Projektinė kelio ašis
- Betoniniai gatvės bordiūrai (1000x150x300 mm)
- Betoniniai vejos bordiūrai (1000x80x200 mm)
- Nužeminti bordiūrai
- Asfalto danga gatvėje
- Asfalto danga nuovažose ir takuose
- Betoninių trinkelių danga
- Neregių įspėjimo ir vedimo sistema iš betoninių trinkelių (kaubūrėliai ir vedimo juostelės)
- Kelio ženklo skydai ant naujos atramos arba ant apšvietimo atramos
- Preliminari projektuojamo apšvietimo atramos pastatymo vieta
- Paviršinių nuotekų tinklas
- Paviršinių nuotekų šulinys
- Paviršinių nuotekų surinkimo grotelės (bordiūrinės, kvadratinės, apvalios)
- Buitinių nuotekų tinklai
- Projektuojamas buitinių nuotekų šulinys
- Vandentiekio tinklai
- Projektuojamas vandentiekio šulinys
- Šalinami medžiai
- Šalinami kelio ženklai
- Projektinė horizontalė (kas 0,5 m)
- Projektinė horizontalė (kas 0,1 m)
- Numatoma preliminari medžių sodinimo vieta
- Takų / šaligatvių / nuovažų pakilimo riba
- Suoliukas ir šiukšliadėžė

SUTARTINIAI ŽYMĖJIMAI (VN)

Žym.	Aprašas
L1	Proj. paviršinių nuotekų tinklai
	Proj. paviršinių nuotekų šulinys
	Proj. paviršinių nuotekų kampinės grotelės
	Proj. paviršinių nuotekų apvalios grotelės
P1	Proj. buitinių nuotekų tinklai
	Proj. buitinių nuotekų šulinys
V1	Proj. vandentiekio tinklai
	Proj. vandentiekio šulinys
	Proj. vandentiekio tinklo posūkis
	Proj. antžeminis hidrantas
	Proj. vandentiekio tinklo balnas/trišakis
	Tinklų apsaugos zonos riba

0	2025-10	STATYBOS LEIDIMUI
LAIDA	DATA	LAIDOS STATUSAS. KEITIMŲ PRIEŽASTIS (JEI TAIKOMA)

KVAL. PATV. DOK. NR.

PROJEKTAI CO

30334	PV	R. KLIMOVIČ	
26766	PDV	T. BOTOVA	
	PR	I. ŠLUŠNYTĖ	

STATINIO PROJEKTO PAVADINIMAS

Susisiekimo komunikacijų (gatvės nuo Tiekėjų ir Pramonės g. sankryžos iki Pasieniečių g. 33P sklypo Kretingos mieste) ir inžinerinių tinklų (vandentiekio, buitinių ir paviršinių nuotekų šalinimo) statybos projektas

STATINIO NUMERIS IR PAVADINIMAS

02 - INŽINERINIAI TINKLAI

DOKUMENTO PAVADINIMAS

VANDENTIEKIO IR NUOTEKŲ TINKLŲ PLANAS M 1:500

LAIDA: 0

lt	STATYTOJAS IR (ARBA) UŽSAKOVAS	DOKUMENTO ŽYMUO	LAPAS / LAPŲ
	KRETINGOS RAJONO SAVIVALDYBĖ IR UAB "KRETINGOS VANDENYS"	25045.01-01-PP-VN.B-01	1 / 3

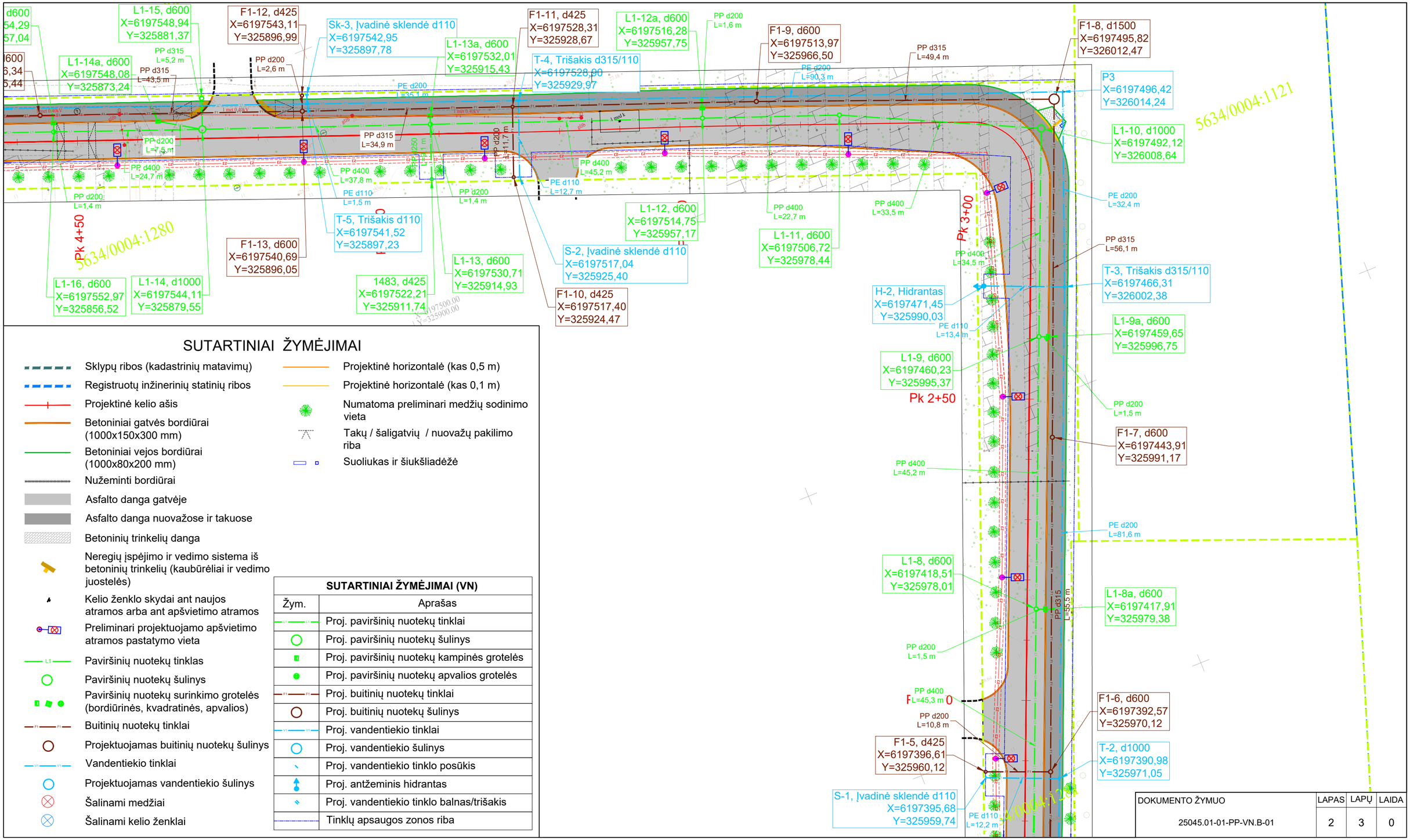

SUTARTINIAI ŽYMĖJIMAI

- Sklypų ribos (kadastrinių matavimų)
- Registruotų inžinerinių statinių ribos
- Projektinė kelio ašis
- Betoniniai gatvės bordiūrai (1000x150x300 mm)
- Betoniniai vejos bordiūrai (1000x80x200 mm)
- Nuženiminti bordiūrai
- Asfalto danga gatvėje
- Asfalto danga nuovažose ir takuose
- Betoninių trinkelių danga
- Neregių įspėjimo ir vedimo sistema iš betoninių trinkelių (kaubūrėliai ir vedimo juostelės)
- Kelio ženklo skydai ant naujos atramos arba ant apšvietimo atramos
- Preliminari projektuojamo apšvietimo atramos pastatymo vieta
- Paviršinių nuotekų tinklas
- Paviršinių nuotekų šulinys
- Paviršinių nuotekų surinkimo grotelės (bordiūrinės, kvadratinės, apvalios)
- Buitinių nuotekų tinklai
- Projektuojamas buitinių nuotekų šulinys
- Vandentiekio tinklai
- Projektuojamas vandentiekio šulinys
- Šalinami medžiai
- Šalinami kelio ženklai
- Projektinė horizontalė (kas 0,5 m)
- Projektinė horizontalė (kas 0,1 m)
- Numatoma preliminari medžių sodinimo vieta
- Takų / šaligatvių / nuovažų pakilimo riba
- Suoliukas ir šiukšliadėžė

SUTARTINIAI ŽYMĖJIMAI (VN)

Žym.	Aprašas
L1	Proj. paviršinių nuotekų tinklai
	Proj. paviršinių nuotekų šulinys
	Proj. paviršinių nuotekų kampinės grotelės
	Proj. paviršinių nuotekų apvalios grotelės
F1	Proj. buitinių nuotekų tinklai
	Proj. buitinių nuotekų šulinys
V1	Proj. vandentiekio tinklai
	Proj. vandentiekio šulinys
	Proj. vandentiekio tinklo posūkis
	Proj. antžeminis hidrantas
	Proj. vandentiekio tinklo balnas/trišakis
	Tinklų apsaugos zonos riba

DOKUMENTO ŽYMUO	LAPAS	LAPŲ	LAIDA
25045.01-01-PP-VN.B-01	2	3	0

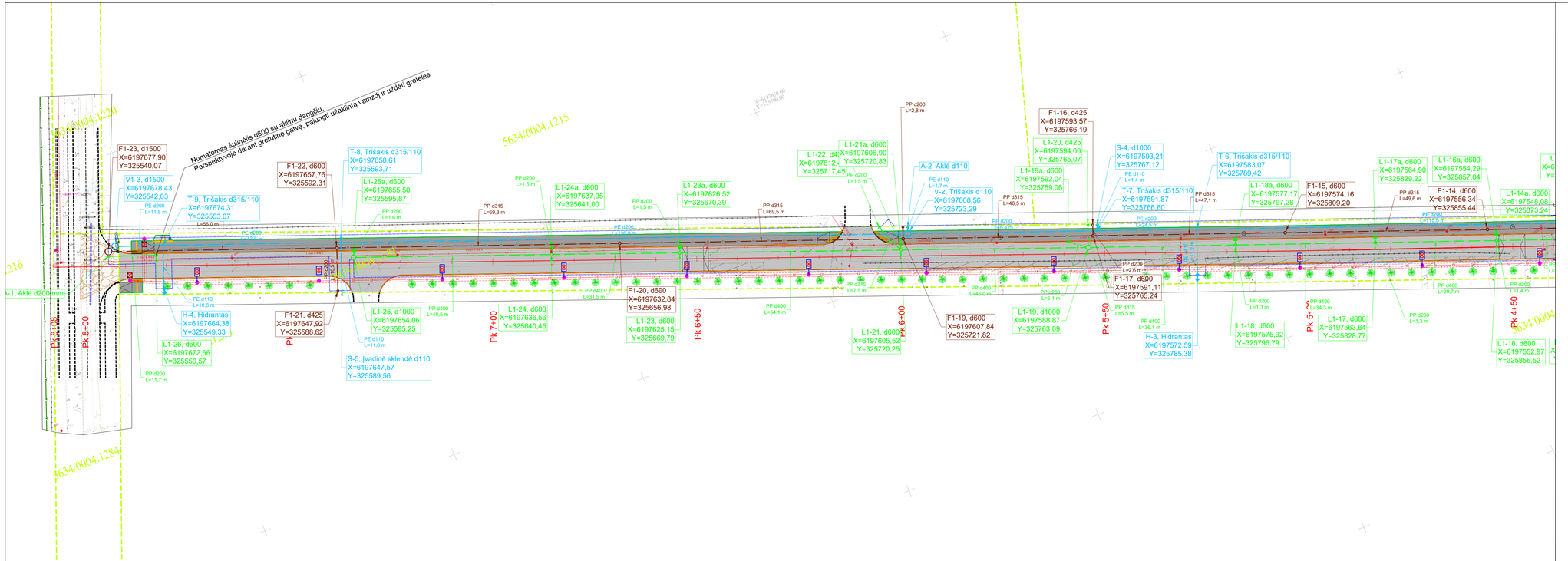

SUTARTINIAI ŽYMĖJIMAI

- Sklypų ribos (kadastrinių matavimų)
- Registruotų inžinerinių statinių ribos
- Projektinė kelio ašis
- Betoniniai gatvės bordiūrai (1000x150x300 mm)
- Betoniniai vejos bordiūrai (1000x80x200 mm)
- Nužeminti bordiūrai
- Asfalto danga gatvėje
- Asfalto danga nuovažose ir takuose
- Betoninių trinkelių danga
- Neregių įspėjimo ir vedimo sistema iš betoninių trinkelių (kaubūrėliai ir vedimo juostelės)
- Kelio ženklo skydai ant naujos atramos arba ant apšvietimo atramos
- Preliminari projektuojamo apšvietimo atramos pastatymo vieta
- Paviršinių nuotekų tinklas
- Paviršinių nuotekų šulinys
- Paviršinių nuotekų surinkimo grotelės (bordiūrinės, kvadratinės, apvalios)
- Buitinių nuotekų tinklai
- Projektuojamas buitinių nuotekų šulinys
- Vandentiekio tinklai
- Projektuojamas vandentiekio šulinys
- Šalinami medžiai
- Šalinami kelio ženklai
- Projektinė horizontalė (kas 0,5 m)
- Projektinė horizontalė (kas 0,1 m)
- Numatoma preliminari medžių sodinimo vieta
- Takų / šaligatvių / nuovažų pakilimo riba
- Suoliukas ir šiukšliadėžė

SUTARTINIAI ŽYMĖJIMAI (VN)

Žym.	Aprašas
	Proj. paviršinių nuotekų tinklai
	Proj. paviršinių nuotekų šulinys
	Proj. paviršinių nuotekų kampinės grotelės
	Proj. paviršinių nuotekų apvalios grotelės
	Proj. buitinių nuotekų tinklai
	Proj. buitinių nuotekų šulinys
	Proj. vandentiekio tinklai
	Proj. vandentiekio šulinys
	Proj. vandentiekio tinklo posūkis
	Proj. antžeminis hidrantas
	Proj. vandentiekio tinklo balnas/tršikis
	Tinklų apsaugos zonos riba

DOKUMENTO ŽYMUO	LAPAS	LAPŲ	LAIDA
25045.01-01-PP-VN.B-01	3	3	0

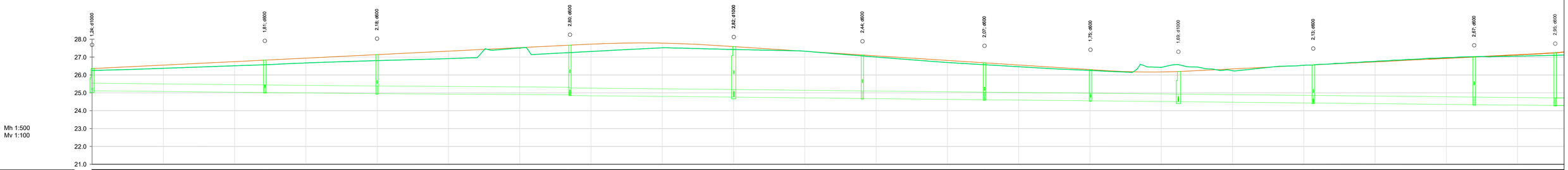

VAMZDŽIO/LATAKO DUGNO ALTITUDĖ	25.14	25.04 25.04	24.98 24.98	24.92 24.87	24.79 24.79	24.71 24.71	24.64 24.64	24.58 24.58	24.53 24.53	24.45 24.45	24.36 24.36	24.32 24.32
PROJEKTUOJAMO ŽEMĖS PAVIRŠIAUS ALTITUDĖ	26.36	26.83	27.14	27.67	27.59	27.12	26.68	26.30	26.19	26.56	27.01	27.24
ESAMA ŽEMĖS PAVIRŠIAUS ALTITUDĖ	26.25	26.57	26.80	27.25	27.43	27.06	26.57	26.25	26.58	26.56	27.02	27.10
VAMZDŽIŲ ŽYMĖJIMAS IZOLIACIJOS TIPAS	PP d400 mm	PP d400 mm	PP d400 mm	PP d400 mm	PP d400 mm	PP d400 mm	PP d400 mm	PP d400 mm	PP d400 mm	PP d400 mm	PP d400 mm	PP d400 mm
PAGRINDAS	Smėlio pasl. 10 cm	Smėlio pasl. 10 cm	Smėlio pasl. 10 cm	Smėlio pasl. 10 cm	Smėlio pasl. 10 cm	Smėlio pasl. 10 cm	Smėlio pasl. 10 cm	Smėlio pasl. 10 cm	Smėlio pasl. 10 cm	Smėlio pasl. 10 cm	Smėlio pasl. 10 cm	Smėlio pasl. 10 cm
NUOLYDIS % / ILGIS (m)	0.20% / 48.48	0.20% / 31.48	0.11% / 54.14	0.18% / 45.96	0.23% / 36.11	0.20% / 34.25	0.20% / 29.74	0.20% / 24.67	0.20% / 37.83	0.20% / 45.15	0.20% / 22.73	
ATSTUMAI (m)	48.48	31.48	54.14	45.96	36.11	34.25	29.74	24.67	37.83	45.15	22.73	
ŠULINIŲ, TAŠKŲ, KAMPŲ IR POSŪKIŲ NUMERIAI	L1-25	L1-24	L1-23	L1-21	L1-19	L1-18	L1-17	L1-16	L1-14	L1-13	L1-12	L1-11

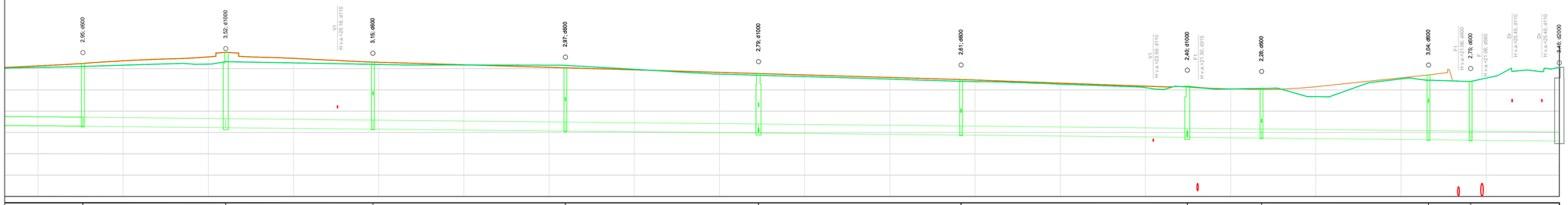

VAMZDŽIO/LATAKO DUGNO ALTITUDĖ	24.32 24.32	24.25 24.25	24.18 24.18	24.09 24.09	24.00 24.00	23.91 23.91	23.80 23.80	23.76 23.76	23.69 23.69	23.67 23.67	23.62
PROJEKTUOJAMO ŽEMĖS PAVIRŠIAUS ALTITUDĖ	27.24	27.77	27.31	27.04	26.77	26.49	26.18	26.02	26.70		
ESAMA ŽEMĖS PAVIRŠIAUS ALTITUDĖ	27.10	27.33	27.20	27.15	26.69	26.40	26.14	26.07	26.46	26.39	27.06
VAMZDŽIŲ ŽYMĖJIMAS IZOLIACIJOS TIPAS	PP d400 mm	PP d400 mm	PP d400 mm	PP d400 mm	PP d400 mm	PP d400 mm	PP d400 mm	PP d400 mm	PP d400 mm	PP d400 mm	PP d400 mm
PAGRINDAS	Smėlio pasl. 10 cm	Smėlio pasl. 10 cm	Smėlio pasl. 10 cm	Smėlio pasl. 10 cm	Smėlio pasl. 10 cm	Smėlio pasl. 10 cm	Smėlio pasl. 10 cm	Smėlio pasl. 10 cm	Smėlio pasl. 10 cm	Smėlio pasl. 10 cm	Uždaru būdu
NUOLYDIS % / ILGIS (m)	0.20% / 22.73	0.20% / 33.54	0.20% / 34.55	0.20% / 45.19	0.20% / 45.34	0.20% / 47.55	0.20% / 53.11	0.20% / 17.43	0.20% / 39.19	0.20% / 9.88	0.20% / 20.83	
ATSTUMAI (m)	22.73	33.54	34.55	45.19	45.34	47.55	53.11	17.43	39.19	9.88	20.83	
ŠULINIŲ, TAŠKŲ, KAMPŲ IR POSŪKIŲ NUMERIAI	L1-11	L1-10	L1-9	L1-8	L1-7	L1-6	L1-4	L1-3	L1-2	L1-1	EŠ-41

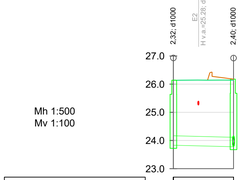

VAMZDŽIO/LATAKO DUGNO ALTITUDĖ	23.85	23.80
PROJEKTUOJAMO ŽEMĖS PAVIRŠIAUS ALTITUDĖ	26.14	26.14
ESAMA ŽEMĖS PAVIRŠIAUS ALTITUDĖ	26.14	26.14
VAMZDŽIŲ ŽYMĖJIMAS IZOLIACIJOS TIPAS	PP d315 mm	
PAGRINDAS	Smėlio pasl. 10 cm	
NUOLYDIS % / ILGIS (m)	0.50% / 10.67	
ATSTUMAI (m)	10.67	
ŠULINIŲ, TAŠKŲ, KAMPŲ IR POSŪKIŲ NUMERIAI	L1-5	L1-4

PASTABOS:
1. GB šuliniuose, kuriuose atviras nuotekų kritimas didesnis kaip 0,3m. įrengiami kritimo stovai pagal vamzdyno diametrą.
2. Esamų komunikacijų padėtis ir gylis tikslinama vietoje.

0	2025-10	STATYBOS LEIDIMUI	
LAIDA	DATA	LAIDOS STATUSAS. KEITIMŲ PRIEŽASTIS (JEI TAIKOMA)	
KVAL. PATV. DOK. NR.	PROJEKTAI CO	STATINIO PROJEKTO PAVADINIMAS Susisiekimo komunikacijų (gatvės nuo Tiekėjų ir Pramonės g. sankryžos iki Pasienietių g. 33P aklygio Kretingos miesto) ir inžinerinių tinklų (vandentiekio, buitinių ir paviršinių nuotekų šalinimo) statybos projektas	
30334	PV	R. KLIMOVIČ	STATINIO NUMERIS IR PAVADINIMAS 02 - INŽINERINIAI TINKLAI
26766	PDV	T. BOTOVA	
	PR	I. ŠLUŠNYTĖ	DOKUMENTO PAVADINIMAS / LAIDA VANDENTIEKIO IR NUOTEKŲ TINKLŲ IŠILGINIS Profilis Mh 1:500; Mv 1:100 / 0
lt	STATYTOJAS IR (ARBA) UŽSAKOVAS KRETINGOS RAJONO SAVIVALDYBĖ IR UAB "KRETINGOS VANDENYS"		DOKUMENTO ŽYMUO 25045.01-01-PP-VN.B-02 / LAPAS 1 / LAPŲ 6

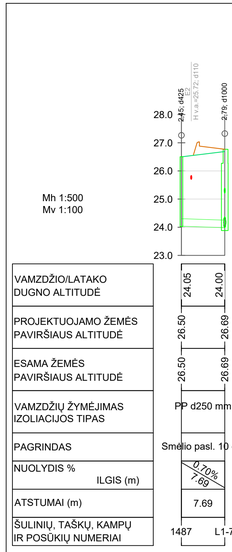

VAMZDŽIO/LATAKO DUGNO ALTITUDĖ	24.05 / 24.00
PROJEKTUOJAMO ŽEMĖS PAVIRŠIAUS ALTITUDĖ	26.50 / 26.69
ESAMA ŽEMĖS PAVIRŠIAUS ALTITUDĖ	26.50 / 26.69
VAMZDŽIŲ ŽYMĖJIMAS IZOLIACIJOS TIPAS	PP d250 mm
PAGRINDAS	Smėlio pasl. 10 cm
NUOLYDIS % / ILGIS (m)	-0.70% / 7.69
ATSTUMAI (m)	7.69
ŠULINIŲ, TAŠKŲ, KAMPŲ IR POSŪKIŲ NUMERIAI	1487 L1-7

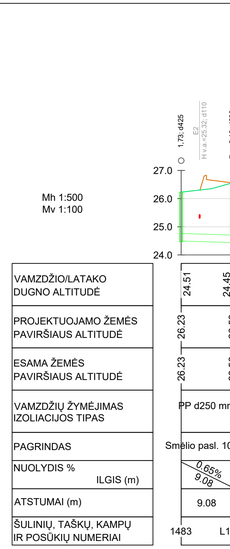

VAMZDŽIO/LATAKO DUGNO ALTITUDĖ	24.51 / 24.45
PROJEKTUOJAMO ŽEMĖS PAVIRŠIAUS ALTITUDĖ	26.23 / 26.56
ESAMA ŽEMĖS PAVIRŠIAUS ALTITUDĖ	26.23 / 26.56
VAMZDŽIŲ ŽYMĖJIMAS IZOLIACIJOS TIPAS	PP d250 mm
PAGRINDAS	Smėlio pasl. 10 cm
NUOLYDIS % / ILGIS (m)	-0.65% / 9.08
ATSTUMAI (m)	9.08
ŠULINIŲ, TAŠKŲ, KAMPŲ IR POSŪKIŲ NUMERIAI	1483 L1-13

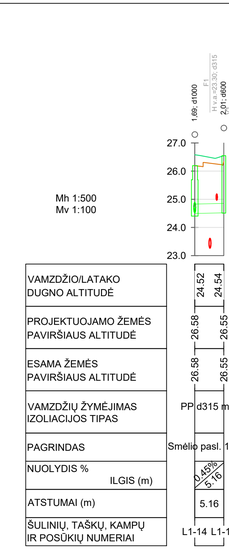

VAMZDŽIO/LATAKO DUGNO ALTITUDĖ	24.52 / 24.54
PROJEKTUOJAMO ŽEMĖS PAVIRŠIAUS ALTITUDĖ	26.58 / 26.55
ESAMA ŽEMĖS PAVIRŠIAUS ALTITUDĖ	26.58 / 26.55
VAMZDŽIŲ ŽYMĖJIMAS IZOLIACIJOS TIPAS	PP d315 mm
PAGRINDAS	Smėlio pasl. 10 cm
NUOLYDIS % / ILGIS (m)	-1.45% / 5.16
ATSTUMAI (m)	5.16
ŠULINIŲ, TAŠKŲ, KAMPŲ IR POSŪKIŲ NUMERIAI	L1-14 L1-15

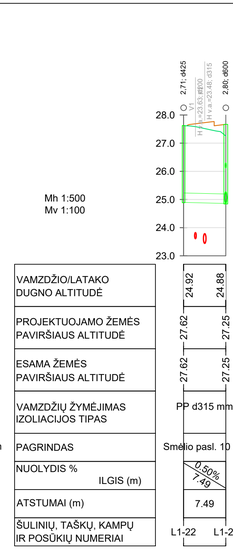

VAMZDŽIO/LATAKO DUGNO ALTITUDĖ	24.92 / 24.88
PROJEKTUOJAMO ŽEMĖS PAVIRŠIAUS ALTITUDĖ	27.62 / 27.25
ESAMA ŽEMĖS PAVIRŠIAUS ALTITUDĖ	27.62 / 27.25
VAMZDŽIŲ ŽYMĖJIMAS IZOLIACIJOS TIPAS	PP d315 mm
PAGRINDAS	Smėlio pasl. 10 cm
NUOLYDIS % / ILGIS (m)	-0.60% / 7.49
ATSTUMAI (m)	7.49
ŠULINIŲ, TAŠKŲ, KAMPŲ IR POSŪKIŲ NUMERIAI	L1-22 L1-21

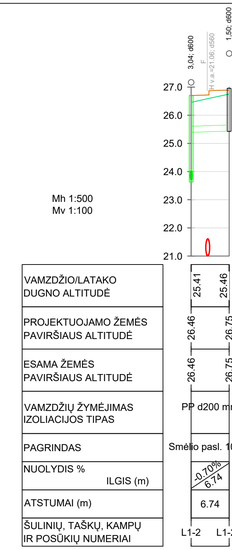

VAMZDŽIO/LATAKO DUGNO ALTITUDĖ	25.41 / 25.46
PROJEKTUOJAMO ŽEMĖS PAVIRŠIAUS ALTITUDĖ	26.46 / 26.75
ESAMA ŽEMĖS PAVIRŠIAUS ALTITUDĖ	26.46 / 26.75
VAMZDŽIŲ ŽYMĖJIMAS IZOLIACIJOS TIPAS	PP d200 mm
PAGRINDAS	Smėlio pasl. 10 cm
NUOLYDIS % / ILGIS (m)	-0.70% / 6.74
ATSTUMAI (m)	6.74
ŠULINIŲ, TAŠKŲ, KAMPŲ IR POSŪKIŲ NUMERIAI	L1-2 L1-2a

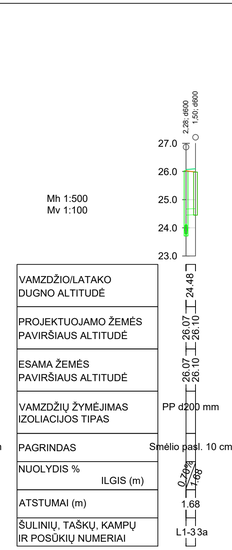

VAMZDŽIO/LATAKO DUGNO ALTITUDĖ	24.48
PROJEKTUOJAMO ŽEMĖS PAVIRŠIAUS ALTITUDĖ	26.07 / 26.10
ESAMA ŽEMĖS PAVIRŠIAUS ALTITUDĖ	26.07 / 26.10
VAMZDŽIŲ ŽYMĖJIMAS IZOLIACIJOS TIPAS	PP d200 mm
PAGRINDAS	Smėlio pasl. 10 cm
NUOLYDIS % / ILGIS (m)	-0.70% / 1.68
ATSTUMAI (m)	1.68
ŠULINIŲ, TAŠKŲ, KAMPŲ IR POSŪKIŲ NUMERIAI	L1-3 L1-3a

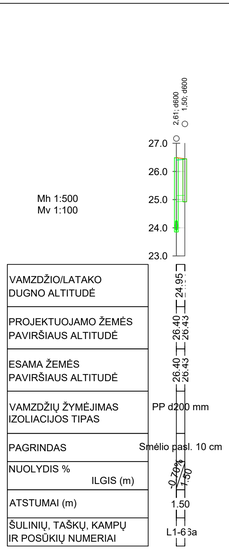

VAMZDŽIO/LATAKO DUGNO ALTITUDĖ	24.95
PROJEKTUOJAMO ŽEMĖS PAVIRŠIAUS ALTITUDĖ	26.40 / 26.43
ESAMA ŽEMĖS PAVIRŠIAUS ALTITUDĖ	26.40 / 26.43
VAMZDŽIŲ ŽYMĖJIMAS IZOLIACIJOS TIPAS	PP d200 mm
PAGRINDAS	Smėlio pasl. 10 cm
NUOLYDIS % / ILGIS (m)	-0.70% / 1.50
ATSTUMAI (m)	1.50
ŠULINIŲ, TAŠKŲ, KAMPŲ IR POSŪKIŲ NUMERIAI	L1-6 L1-6a

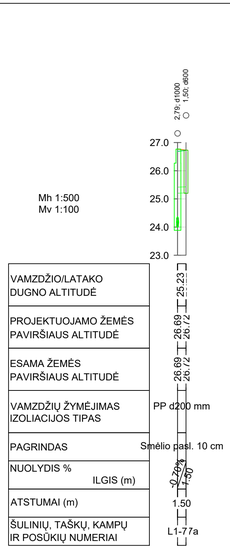

VAMZDŽIO/LATAKO DUGNO ALTITUDĖ	25.23
PROJEKTUOJAMO ŽEMĖS PAVIRŠIAUS ALTITUDĖ	26.69 / 26.72
ESAMA ŽEMĖS PAVIRŠIAUS ALTITUDĖ	26.69 / 26.72
VAMZDŽIŲ ŽYMĖJIMAS IZOLIACIJOS TIPAS	PP d200 mm
PAGRINDAS	Smėlio pasl. 10 cm
NUOLYDIS % / ILGIS (m)	-0.70% / 1.50
ATSTUMAI (m)	1.50
ŠULINIŲ, TAŠKŲ, KAMPŲ IR POSŪKIŲ NUMERIAI	L1-7 L1-7a

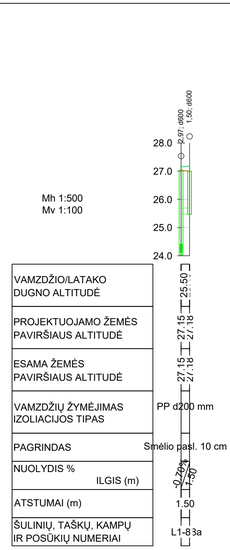

VAMZDŽIO/LATAKO DUGNO ALTITUDĖ	25.50
PROJEKTUOJAMO ŽEMĖS PAVIRŠIAUS ALTITUDĖ	27.15 / 27.18
ESAMA ŽEMĖS PAVIRŠIAUS ALTITUDĖ	27.15 / 27.18
VAMZDŽIŲ ŽYMĖJIMAS IZOLIACIJOS TIPAS	PP d200 mm
PAGRINDAS	Smėlio pasl. 10 cm
NUOLYDIS % / ILGIS (m)	-0.70% / 1.50
ATSTUMAI (m)	1.50
ŠULINIŲ, TAŠKŲ, KAMPŲ IR POSŪKIŲ NUMERIAI	L1-8 L1-8a

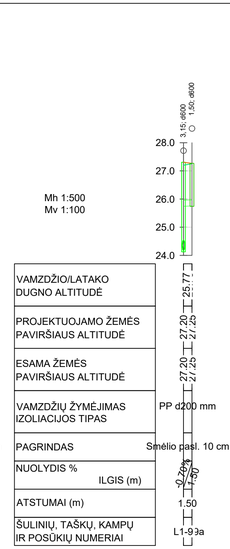

VAMZDŽIO/LATAKO DUGNO ALTITUDĖ	25.77
PROJEKTUOJAMO ŽEMĖS PAVIRŠIAUS ALTITUDĖ	27.20 / 27.25
ESAMA ŽEMĖS PAVIRŠIAUS ALTITUDĖ	27.20 / 27.25
VAMZDŽIŲ ŽYMĖJIMAS IZOLIACIJOS TIPAS	PP d200 mm
PAGRINDAS	Smėlio pasl. 10 cm
NUOLYDIS % / ILGIS (m)	-0.70% / 1.50
ATSTUMAI (m)	1.50
ŠULINIŲ, TAŠKŲ, KAMPŲ IR POSŪKIŲ NUMERIAI	L1-9 L1-9a

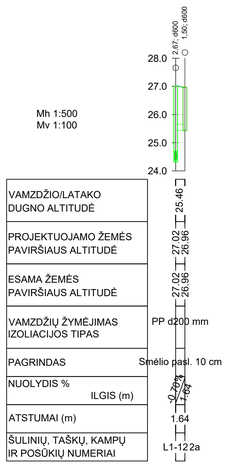

VAMZDŽIO/LATAKO DUGNO ALTITUDĖ	25.46
PROJEKTUOJAMO ŽEMĖS PAVIRŠIAUS ALTITUDĖ	27.02 / 26.96
ESAMA ŽEMĖS PAVIRŠIAUS ALTITUDĖ	27.02 / 26.96
VAMZDŽIŲ ŽYMĖJIMAS IZOLIACIJOS TIPAS	PP d200 mm
PAGRINDAS	Smėlio pasl. 10 cm
NUOLYDIS % / ILGIS (m)	-0.70% / 1.64
ATSTUMAI (m)	1.64
ŠULINIŲ, TAŠKŲ, KAMPŲ IR POSŪKIŲ NUMERIAI	L1-12 2a

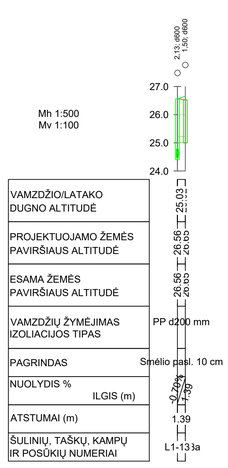

VAMZDŽIO/LATAKO DUGNO ALTITUDĖ	25.03
PROJEKTUOJAMO ŽEMĖS PAVIRŠIAUS ALTITUDĖ	26.56 / 26.63
ESAMA ŽEMĖS PAVIRŠIAUS ALTITUDĖ	26.56 / 26.63
VAMZDŽIŲ ŽYMĖJIMAS IZOLIACIJOS TIPAS	PP d200 mm
PAGRINDAS	Smėlio pasl. 10 cm
NUOLYDIS % / ILGIS (m)	-0.70% / 1.39
ATSTUMAI (m)	1.39
ŠULINIŲ, TAŠKŲ, KAMPŲ IR POSŪKIŲ NUMERIAI	L1-13 3a

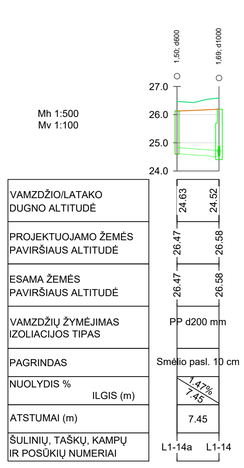

VAMZDŽIO/LATAKO DUGNO ALTITUDĖ	24.63 / 24.52
PROJEKTUOJAMO ŽEMĖS PAVIRŠIAUS ALTITUDĖ	26.47 / 26.58
ESAMA ŽEMĖS PAVIRŠIAUS ALTITUDĖ	26.47 / 26.58
VAMZDŽIŲ ŽYMĖJIMAS IZOLIACIJOS TIPAS	PP d200 mm
PAGRINDAS	Smėlio pasl. 10 cm
NUOLYDIS % / ILGIS (m)	-1.47% / 7.45
ATSTUMAI (m)	7.45
ŠULINIŲ, TAŠKŲ, KAMPŲ IR POSŪKIŲ NUMERIAI	L1-14a L1-14

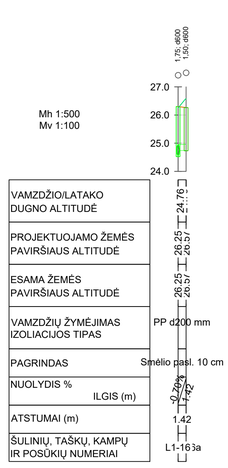

VAMZDŽIO/LATAKO DUGNO ALTITUDĖ	24.76 / 24.52
PROJEKTUOJAMO ŽEMĖS PAVIRŠIAUS ALTITUDĖ	26.25 / 26.57
ESAMA ŽEMĖS PAVIRŠIAUS ALTITUDĖ	26.25 / 26.57
VAMZDŽIŲ ŽYMĖJIMAS IZOLIACIJOS TIPAS	PP d200 mm
PAGRINDAS	Smėlio pasl. 10 cm
NUOLYDIS % / ILGIS (m)	-0.70% / 1.42
ATSTUMAI (m)	1.42
ŠULINIŲ, TAŠKŲ, KAMPŲ IR POSŪKIŲ NUMERIAI	L1-16 3a

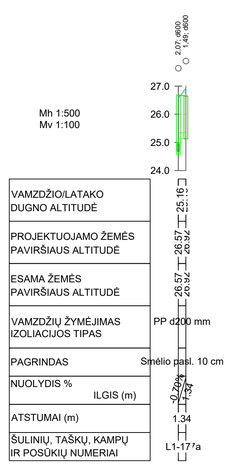

VAMZDŽIO/LATAKO DUGNO ALTITUDĖ	25.16 / 25.59
PROJEKTUOJAMO ŽEMĖS PAVIRŠIAUS ALTITUDĖ	26.57 / 27.06
ESAMA ŽEMĖS PAVIRŠIAUS ALTITUDĖ	26.57 / 27.06
VAMZDŽIŲ ŽYMĖJIMAS IZOLIACIJOS TIPAS	PP d200 mm
PAGRINDAS	Smėlio pasl. 10 cm
NUOLYDIS % / ILGIS (m)	-0.70% / 1.34
ATSTUMAI (m)	1.34
ŠULINIŲ, TAŠKŲ, KAMPŲ IR POSŪKIŲ NUMERIAI	L1-17 7a

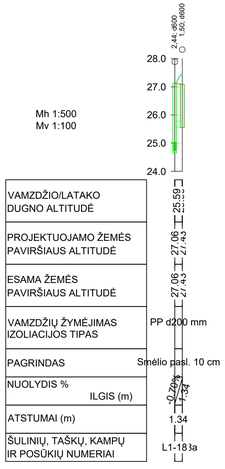

VAMZDŽIO/LATAKO DUGNO ALTITUDĖ	25.59 / 25.16
PROJEKTUOJAMO ŽEMĖS PAVIRŠIAUS ALTITUDĖ	27.06 / 27.06
ESAMA ŽEMĖS PAVIRŠIAUS ALTITUDĖ	27.06 / 27.06
VAMZDŽIŲ ŽYMĖJIMAS IZOLIACIJOS TIPAS	PP d200 mm
PAGRINDAS	Smėlio pasl. 10 cm
NUOLYDIS % / ILGIS (m)	-0.70% / 1.34
ATSTUMAI (m)	1.34
ŠULINIŲ, TAŠKŲ, KAMPŲ IR POSŪKIŲ NUMERIAI	L1-18 3a

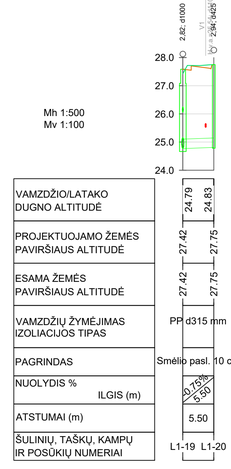

VAMZDŽIO/LATAKO DUGNO ALTITUDĖ	24.83 / 24.79
PROJEKTUOJAMO ŽEMĖS PAVIRŠIAUS ALTITUDĖ	27.42 / 27.75
ESAMA ŽEMĖS PAVIRŠIAUS ALTITUDĖ	27.42 / 27.75
VAMZDŽIŲ ŽYMĖJIMAS IZOLIACIJOS TIPAS	PP d315 mm
PAGRINDAS	Smėlio pasl. 10 cm
NUOLYDIS % / ILGIS (m)	-0.15% / 5.50
ATSTUMAI (m)	5.50
ŠULINIŲ, TAŠKŲ, KAMPŲ IR POSŪKIŲ NUMERIAI	L1-19 L1-20

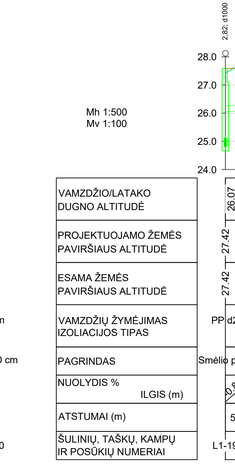

VAMZDŽIO/LATAKO DUGNO ALTITUDĖ	26.11 / 26.07
PROJEKTUOJAMO ŽEMĖS PAVIRŠIAUS ALTITUDĖ	27.42 / 27.71
ESAMA ŽEMĖS PAVIRŠIAUS ALTITUDĖ	27.42 / 27.71
VAMZDŽIŲ ŽYMĖJIMAS IZOLIACIJOS TIPAS	PP d200 mm
PAGRINDAS	Smėlio pasl. 10 cm
NUOLYDIS % / ILGIS (m)	-0.15% / 5.13
ATSTUMAI (m)	5.13
ŠULINIŲ, TAŠKŲ, KAMPŲ IR POSŪKIŲ NUMERIAI	L1-19 L1-19a



VAMZDŽIO/LATAKO DUGNO ALTITUDĖ	26.13
PROJEKTUOJAMO ŽEMĖS PAVIRŠIAUS ALTITUDĖ	27.25 / 27.46
ESAMA ŽEMĖS PAVIRŠIAUS ALTITUDĖ	27.25 / 27.46
VAMZDŽIŲ ŽYMĖJIMAS IZOLIACIJOS TIPAS	PP d200 mm
PAGRINDAS	Smėlio pasl. 10 cm
NUOLYDIS % / ILGIS (m)	-0.70% / 1.50
ATSTUMAI (m)	1.50
ŠULINIŲ, TAŠKŲ, KAMPŲ IR POSŪKIŲ NUMERIAI	L1-21 1a

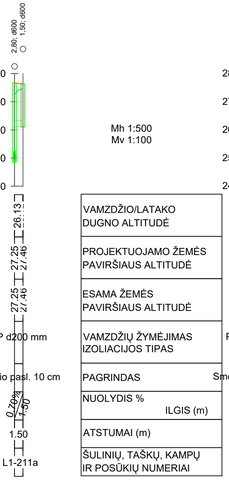

VAMZDŽIO/LATAKO DUGNO ALTITUDĖ	25.53
PROJEKTUOJAMO ŽEMĖS PAVIRŠIAUS ALTITUDĖ	26.80 / 27.03
ESAMA ŽEMĖS PAVIRŠIAUS ALTITUDĖ	26.80 / 27.03
VAMZDŽIŲ ŽYMĖJIMAS IZOLIACIJOS TIPAS	PP d200 mm
PAGRINDAS	Smėlio pasl. 10 cm
NUOLYDIS % / ILGIS (m)	-0.70% / 1.50
ATSTUMAI (m)	1.50
ŠULINIŲ, TAŠKŲ, KAMPŲ IR POSŪKIŲ NUMERIAI	L1-23 3a

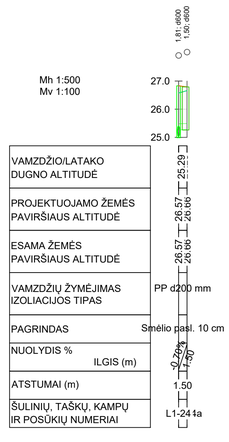

VAMZDŽIO/LATAKO DUGNO ALTITUDĖ	25.29
PROJEKTUOJAMO ŽEMĖS PAVIRŠIAUS ALTITUDĖ	26.57 / 26.66
ESAMA ŽEMĖS PAVIRŠIAUS ALTITUDĖ	26.57 / 26.66
VAMZDŽIŲ ŽYMĖJIMAS IZOLIACIJOS TIPAS	PP d200 mm
PAGRINDAS	Smėlio pasl. 10 cm
NUOLYDIS % / ILGIS (m)	-0.70% / 1.50
ATSTUMAI (m)	1.50
ŠULINIŲ, TAŠKŲ, KAMPŲ IR POSŪKIŲ NUMERIAI	L1-24 4a

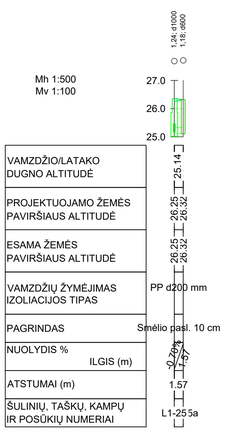

VAMZDŽIO/LATAKO DUGNO ALTITUDĖ	25.14
PROJEKTUOJAMO ŽEMĖS PAVIRŠIAUS ALTITUDĖ	26.25 / 26.32
ESAMA ŽEMĖS PAVIRŠIAUS ALTITUDĖ	26.25 / 26.32
VAMZDŽIŲ ŽYMĖJIMAS IZOLIACIJOS TIPAS	PP d200 mm
PAGRINDAS	Smėlio pasl. 10 cm
NUOLYDIS % / ILGIS (m)	-0.70% / 1.57
ATSTUMAI (m)	1.57
ŠULINIŲ, TAŠKŲ, KAMPŲ IR POSŪKIŲ NUMERIAI	L1-25 5a



VAMZDŽIO/LATAKO DUGNO ALTITUDĖ	24.34 / 24.26
PROJEKTUOJAMO ŽEMĖS PAVIRŠIAUS ALTITUDĖ	25.60 / 25.81
ESAMA ŽEMĖS PAVIRŠIAUS ALTITUDĖ	25.60 / 25.81
VAMZDŽIŲ ŽYMĖJIMAS IZOLIACIJOS TIPAS	PP d200 mm
PAGRINDAS	Smėlio pasl. 10 cm
NUOLYDIS % / ILGIS (m)	-0.70% / 11.68
ATSTUMAI (m)	11.68
ŠULINIŲ, TAŠKŲ, KAMPŲ IR POSŪKIŲ NUMERIAI	A-1 L1-26

DOKUMENTO ŽYMUO	LAPAS	LAPŲ	LAIDA
25045.01-01-PP-VN.B-02	2	6	0

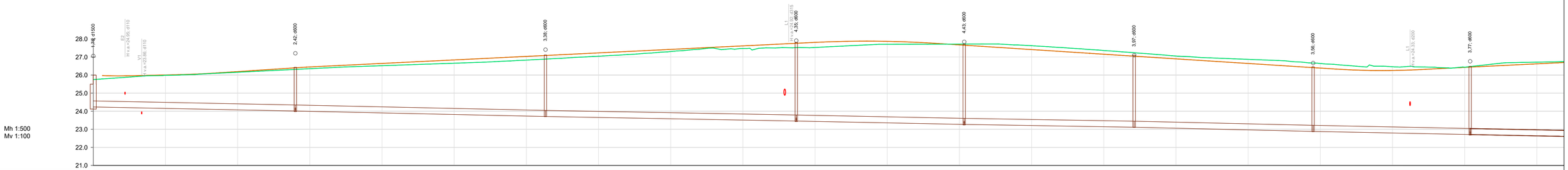

VAMZDŽIO/LATAKO DUGNO ALTITUDĖ	24.25	24.03 24.03	23.73 23.73	23.48 23.48	23.29 23.29	23.13 23.13	22.90 22.90	22.73 22.73
PROJEKTUOJAMO ŽEMĖS PAVIRŠIAUS ALTITUDĖ	25.75	26.31	26.88	27.52	27.72	27.24	26.67	26.47
ESAMA ŽEMĖS PAVIRŠIAUS ALTITUDĖ	25.75	26.31	26.88	27.52	27.72	27.24	26.67	26.47
VAMZDŽIŲ ŽYMĖJIMAS IZOLIACIJOS TIPAS	PP d315 mm	PP d315 mm	PP d315 mm	PP d315 mm	PP d315 mm	PP d315 mm	PP d315 mm	PP d315 mm
PAGRINDAS	Smėlio pasl. 10 cm	Smėlio pasl. 10 cm	Smėlio pasl. 10 cm	Smėlio pasl. 10 cm	Smėlio pasl. 10 cm	Smėlio pasl. 10 cm	Smėlio pasl. 10 cm	Smėlio pasl. 10 cm
NUOLYDIS % / ILGIS (m)	0.40% / 55.99	0.44% / 69.31	0.36% / 69.49	0.40% / 46.53	0.33% / 47.11	0.46% / 49.57	0.40% / 43.52	0.40% / 34.89
ATSTUMAI (m)	55.99	69.31	69.49	46.53	47.11	49.57	43.52	34.89
ŠULINIŲ, TAŠKŲ, KAMPŲ IR POSŪKIŲ NUMERIAI	F1-23	F1-22	F1-20	F1-19	F1-17	F1-15	F1-14	F1-13

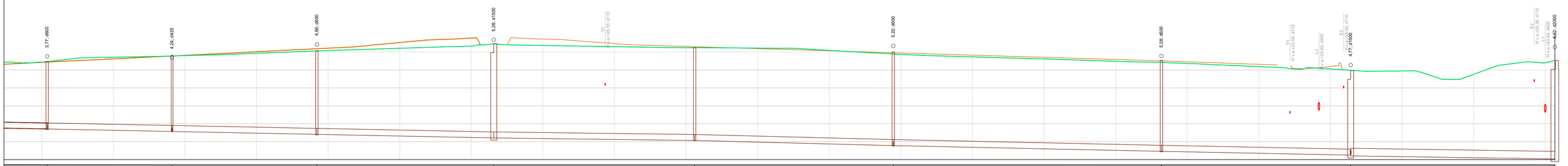

VAMZDŽIO/LATAKO DUGNO ALTITUDĖ	22.73 22.73	22.59 22.59	22.43 22.43	22.23 22.23	22.09 22.09	21.80 21.80	21.48 21.48	21.27 21.23	21.06
PROJEKTUOJAMO ŽEMĖS PAVIRŠIAUS ALTITUDĖ	26.47	26.78	27.06	27.47	27.25	26.89	26.43	25.98	26.53
ESAMA ŽEMĖS PAVIRŠIAUS ALTITUDĖ	26.47	26.78	27.06	27.47	27.25	26.89	26.43	25.98	26.53
VAMZDŽIŲ ŽYMĖJIMAS IZOLIACIJOS TIPAS	PP d315 mm	PP d315 mm	PP d315 mm	PP d315 mm	PP d315 mm	PP d315 mm	PP d315 mm	PP d315 mm	PP d400 mm
PAGRINDAS	Smėlio pasl. 10 cm	Smėlio pasl. 10 cm	Smėlio pasl. 10 cm	Smėlio pasl. 10 cm	Smėlio pasl. 10 cm	Smėlio pasl. 10 cm	Smėlio pasl. 10 cm	Smėlio pasl. 10 cm	Smėlio pasl. 10 cm
NUOLYDIS % / ILGIS (m)	0.40% / 34.89	0.40% / 40.46	0.40% / 49.42	0.25% / 56.11	0.51% / 55.49	0.43% / 74.91	0.40% / 52.86	0.30% / 57.05	
ATSTUMAI (m)	34.89	40.46	49.42	56.11	55.49	74.91	52.86	57.05	
ŠULINIŲ, TAŠKŲ, KAMPŲ IR POSŪKIŲ NUMERIAI	F1-13	F1-11	F1-9	F1-8	F1-7	F1-6	F1-4	F1-2	F1-1

DOKUMENTO ŽYMUO	LAPAS	LAPŲ	LAIDA
25045.01-01-PP-VN.B-02	3	6	0

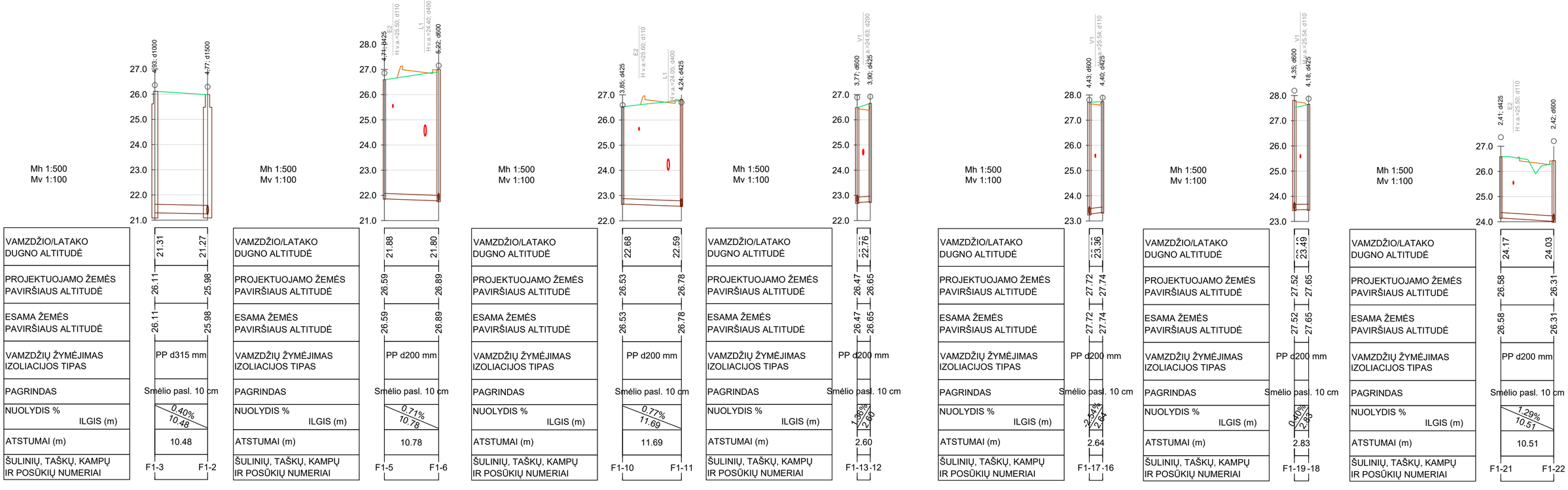

DOKUMENTO ŽYMUO	LAPAS	LAPŲ	LAIDA
25045.01-01-PP-VN.B-01	4	6	0

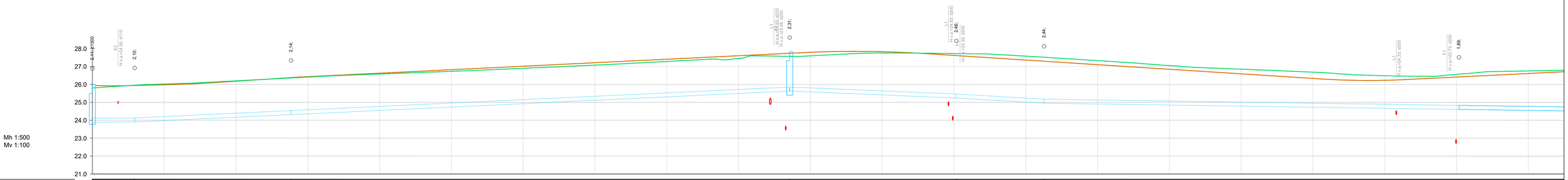
Mh 1:500
Mv 1:100
28.0
27.0
26.0
25.0
24.0
23.0
22.0
21.0
E2
H v.a.=24,95; d110
2,10;
2,14;
F1
H v.a.=23,82; d315
H v.a.=23,48; d200
2,31;
L1
H v.a.=24,63; d200
H v.a.=23,96; d200
2,46;
2,44;
L1
H v.a.=24,33; d200
F1
H v.a.=22,73; d200
1,89;

| | | |

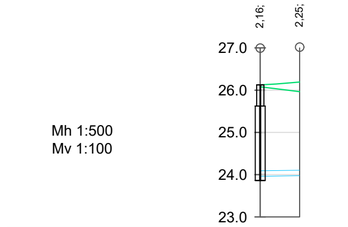

VAMZDŽIO/LATAKO DUGNO ALTITUDĖ	23.98 / 24.00
PROJEKTUOJAMO ŽEMĖS PAVIRŠIAUS ALTITUDĖ	26.12 / 26.19
ESAMA ŽEMĖS PAVIRŠIAUS ALTITUDĖ	26.12 / 26.19
VAMZDŽIŲ ŽYMĖJIMAS IZOLIACIJOS TIPAS	PE d110 mm
PAGRINDAS	Smėlio pasl. 10 cm
NUOLYDIS %	0.31%
ILGIS (m)	4.66
ATSTUMAI (m)	4.66
ŠULINIŲ, TAŠKŲ, KAMPŲ IR POSŪKIŲ NUMERIAI	H-1 T-1

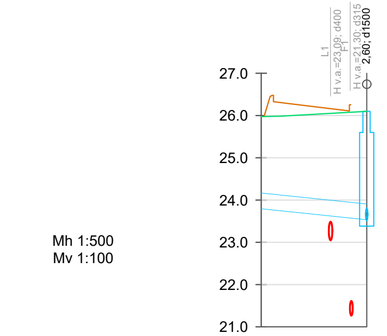

VAMZDŽIO/LATAKO DUGNO ALTITUDĖ	23.85 / 23.59
PROJEKTUOJAMO ŽEMĖS PAVIRŠIAUS ALTITUDĖ	26.10
ESAMA ŽEMĖS PAVIRŠIAUS ALTITUDĖ	26.10
VAMZDŽIŲ ŽYMĖJIMAS IZOLIACIJOS TIPAS	PE d315 mm
PAGRINDAS	Smėlio pasl. 10 cm
NUOLYDIS %	-2.08%
ILGIS (m)	12.49
ATSTUMAI (m)	12.49
ŠULINIŲ, TAŠKŲ, KAMPŲ IR POSŪKIŲ NUMERIAI	V1-1

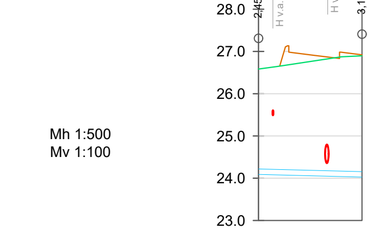

VAMZDŽIO/LATAKO DUGNO ALTITUDĖ	24.11 / 24.05
PROJEKTUOJAMO ŽEMĖS PAVIRŠIAUS ALTITUDĖ	26.58 / 26.90
ESAMA ŽEMĖS PAVIRŠIAUS ALTITUDĖ	26.58 / 26.90
VAMZDŽIŲ ŽYMĖJIMAS IZOLIACIJOS TIPAS	PE d110 mm
PAGRINDAS	Smėlio pasl. 10 cm
NUOLYDIS %	0.52%
ILGIS (m)	12.24
ATSTUMAI (m)	12.24
ŠULINIŲ, TAŠKŲ, KAMPŲ IR POSŪKIŲ NUMERIAI	S-1 T-2

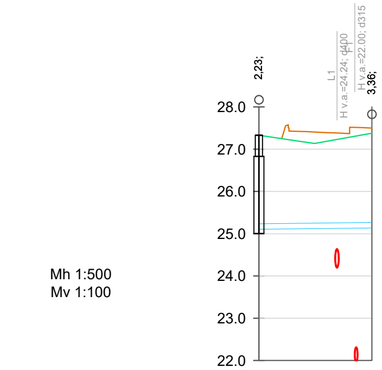

VAMZDŽIO/LATAKO DUGNO ALTITUDĖ	25.12 / 25.16
PROJEKTUOJAMO ŽEMĖS PAVIRŠIAUS ALTITUDĖ	27.33 / 27.38
ESAMA ŽEMĖS PAVIRŠIAUS ALTITUDĖ	27.33 / 27.38
VAMZDŽIŲ ŽYMĖJIMAS IZOLIACIJOS TIPAS	PE d110 mm
PAGRINDAS	Smėlio pasl. 10 cm
NUOLYDIS %	-0.23%
ILGIS (m)	13.37
ATSTUMAI (m)	13.37
ŠULINIŲ, TAŠKŲ, KAMPŲ IR POSŪKIŲ NUMERIAI	H-2 T-3

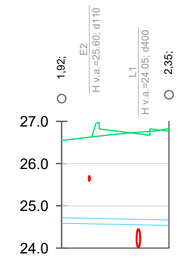

VAMZDŽIO/LATAKO DUGNO ALTITUDĖ	24.61 / 24.55
PROJEKTUOJAMO ŽEMĖS PAVIRŠIAUS ALTITUDĖ	26.55 / 26.83
ESAMA ŽEMĖS PAVIRŠIAUS ALTITUDĖ	26.55 / 26.83
VAMZDŽIŲ ŽYMĖJIMAS IZOLIACIJOS TIPAS	PE d110 mm
PAGRINDAS	Smėlio pasl. 10 cm
NUOLYDIS %	0.42%
ILGIS (m)	12.70
ATSTUMAI (m)	12.70
ŠULINIŲ, TAŠKŲ, KAMPŲ IR POSŪKIŲ NUMERIAI	S-2 T-4

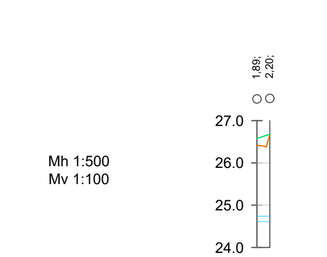

VAMZDŽIO/LATAKO DUGNO ALTITUDĖ	24.63
PROJEKTUOJAMO ŽEMĖS PAVIRŠIAUS ALTITUDĖ	26.58 / 26.68
ESAMA ŽEMĖS PAVIRŠIAUS ALTITUDĖ	26.58 / 26.68
VAMZDŽIŲ ŽYMĖJIMAS IZOLIACIJOS TIPAS	PE d110 mm
PAGRINDAS	Smėlio pasl. 10 cm
NUOLYDIS %	0.00%
ILGIS (m)	1.53
ATSTUMAI (m)	1.53
ŠULINIŲ, TAŠKŲ, KAMPŲ IR POSŪKIŲ NUMERIAI	T-5 -3

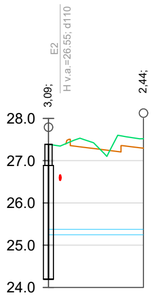

VAMZDŽIO/LATAKO DUGNO ALTITUDĖ	25.27 / 25.27
PROJEKTUOJAMO ŽEMĖS PAVIRŠIAUS ALTITUDĖ	27.39 / 27.52
ESAMA ŽEMĖS PAVIRŠIAUS ALTITUDĖ	27.39 / 27.52
VAMZDŽIŲ ŽYMĖJIMAS IZOLIACIJOS TIPAS	PE d110 mm
PAGRINDAS	Smėlio pasl. 10 cm
NUOLYDIS %	0.00%
ILGIS (m)	11.24
ATSTUMAI (m)	11.24
ŠULINIŲ, TAŠKŲ, KAMPŲ IR POSŪKIŲ NUMERIAI	H-3 T-6

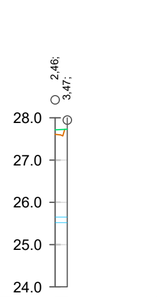

VAMZDŽIO/LATAKO DUGNO ALTITUDĖ	25.54
PROJEKTUOJAMO ŽEMĖS PAVIRŠIAUS ALTITUDĖ	27.72 / 27.73
ESAMA ŽEMĖS PAVIRŠIAUS ALTITUDĖ	27.72 / 27.73
VAMZDŽIŲ ŽYMĖJIMAS IZOLIACIJOS TIPAS	PE d110 mm
PAGRINDAS	Smėlio pasl. 10 cm
NUOLYDIS %	0.00%
ILGIS (m)	1.44
ATSTUMAI (m)	1.44
ŠULINIŲ, TAŠKŲ, KAMPŲ IR POSŪKIŲ NUMERIAI	T-7 4

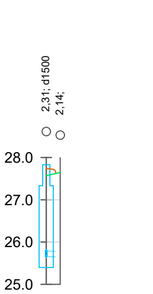

VAMZDŽIO/LATAKO DUGNO ALTITUDĖ	25.66
PROJEKTUOJAMO ŽEMĖS PAVIRŠIAUS ALTITUDĖ	27.57 / 27.65
ESAMA ŽEMĖS PAVIRŠIAUS ALTITUDĖ	27.57 / 27.65
VAMZDŽIŲ ŽYMĖJIMAS IZOLIACIJOS TIPAS	PE d110 mm
PAGRINDAS	Smėlio pasl. 10 cm
NUOLYDIS %	-7.19%
ILGIS (m)	1.65
ATSTUMAI (m)	1.65
ŠULINIŲ, TAŠKŲ, KAMPŲ IR POSŪKIŲ NUMERIAI	V-2 -2

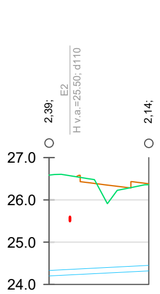

VAMZDŽIO/LATAKO DUGNO ALTITUDĖ	24.22 / 24.34
PROJEKTUOJAMO ŽEMĖS PAVIRŠIAUS ALTITUDĖ	26.59 / 26.36
ESAMA ŽEMĖS PAVIRŠIAUS ALTITUDĖ	26.59 / 26.36
VAMZDŽIŲ ŽYMĖJIMAS IZOLIACIJOS TIPAS	PE d110 mm
PAGRINDAS	Smėlio pasl. 10 cm
NUOLYDIS %	-1.01%
ILGIS (m)	11.80
ATSTUMAI (m)	11.80
ŠULINIŲ, TAŠKŲ, KAMPŲ IR POSŪKIŲ NUMERIAI	S-5 T-8

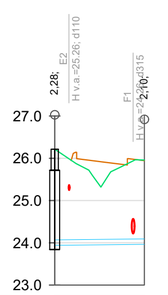

VAMZDŽIO/LATAKO DUGNO ALTITUDĖ	23.96 / 23.98
PROJEKTUOJAMO ŽEMĖS PAVIRŠIAUS ALTITUDĖ	26.22 / 25.96
ESAMA ŽEMĖS PAVIRŠIAUS ALTITUDĖ	26.22 / 25.96
VAMZDŽIŲ ŽYMĖJIMAS IZOLIACIJOS TIPAS	PE d110 mm
PAGRINDAS	Smėlio pasl. 10 cm
NUOLYDIS %	-0.22%
ILGIS (m)	10.61
ATSTUMAI (m)	10.61
ŠULINIŲ, TAŠKŲ, KAMPŲ IR POSŪKIŲ NUMERIAI	H-4 T-9

DOKUMENTO ŽYMUO	LAPAS	LAPŲ	LAIDA
25045.01-01-PP-VN.B-01	6	6	0

PROJEKTAI CO

Projektavimas / Geodezija / Techninė priežiūra

Design / Geodesy / Technical supervision

STATINIO PROJEKTO PAVADINIMAS:	**SUSISIEKIMO KOMUNIKACIJŲ (GATVĖS NUO TIEKĖJŲ IR PRAMONĖS G. SANKRYŽOS IKI PASIENIEČIŲ G. 33P SKLYPO KRETINGOS MIESTE) IR INŽINERINIŲ TINKLŲ (VANDENTIEKIO, BUITINIŲ IR PAVIRŠINIŲ NUOTEKŲ ŠALINIMO) STATYBOS PROJEKTAS**
STATYTOJAS:	KRETINGOS RAJONO SAVIVALDYBĖ
UŽSAKOVAS:	KRETINGOS RAJONO SAVIVALDYBĖS ADMINISTRACIJA
STATINIO PROJEKTO NUMERIS:	25045.01
STATINIO PROJEKTO ETAPAS:	TECHNINIS DARBO PROJEKTAS
STATYBOS RŪŠIS:	NAUJA STATYBA
STATINIO ADRESAS:	TIEKĖJŲ IR PASIENIEČIŲ G. KRETINGA
STATINIO KATEGORIJA:	NEYPATINGASIS
STATINIO PASKIRTIS:	SUSISIEKIMO KOMUNIKACIJOS
STATINIO PROJEKTO DALIS:	SUSISIEKIMO DALIS
BYLOS ŽYMUO:	S
BYLOS LAIDOS ŽYMUO:	0
BYLOS IŠLEIDIMO DATA:	2026-02

Pareigos	**Atest. Nr.**	**Parašas**	**V. Pavardė**
Direktorius			J. LAURINAVIČIUS
Projekto vadovas	30334		R. KLIMOVIČ
Projekto dalies vadovas	39768		Š. KIRŽGALVIS

„Projektai ir Co“, UAB
Įmonės kodas: 304317225
PVM kodas: LT100010333417

Adresas:
Ateities pl. 31, 52167
Kaunas, Lietuva

Tel. +370 447 70120 / +370 698 51552
El. p.: projektavimas@zilinskis.com,
www.projektai.co

BYLOS (SEGTUVO) SUDĖTIES ŽINIARAŠTIS

1. STATINIO PROJEKTO DALIES BYLOS (SEGTUVO) DOKUMENTŲ ŽINIARAŠTIS

Eil. Nr.	Dokumento žymuo	Lapų sk.	Laida	Dokumento pavadinimas	Pastabos
Tekstiniai dokumentai					
1.	25045.01-XX-PP-S.BSZ	1	0	Bylos (segtuvo) sudėties žiniaraštis	
Grafiniai dokumentai					
1.	25045.01-XX-PP-S.B-01	3	0	Nužymėjimo planas M 1:500	
2.	25045.01-XX-PP-S.B-02	3	0	Esamų dangų ardymo planas M 1:500	
3.	25045.01-XX-PP-S.B-03	3	0	Dangų, aukščių, eismo organizavimo ir želdinių planas M 1:500	
4.	25045.01-XX-PP-S.B-04	3	0	Suvestinis inžinerinių tinklų planas M 1:500	
5.	25045.01-XX-PP-S.B-05	2	0	Išilginis profilis Mh 1:500; Mv 1:100	
6.	25045.01-XX-PP-S.B-06	1	0	Skersiniai profiliai	

0	2026-02	STATYBOS LEIDIMUI	
LAIDA	DATA	LAIDOS STATUSAS. KEITIMŲ PRIEŽASTIS (JEI TAIKOMA)	
KVAL. PATV. DOK. NR.	PROJEKTAI CO	STATINIO PROJEKTO PAVADINIMAS: SUSISIEKIMO KOMUNIKACIJŲ (GATVĖS NUO TIEKĖJŲ IR PRAMONĖS G. SANKRYŽOS IKI PASIENIEČIŲ G. 33P SKLYPO KRETINGOS MIESTE) IR INŽINERINIŲ TINKLŲ (VANDENTIEKIO, BUITINIŲ IR PAVIRŠINIŲ NUOTEKŲ ŠALINIMO) STATYBOS PROJEKTAS	
		STATINIO NUMERIS IR PAVADINIMAS: SUSISIEKIMO KOMUNIKACIJOS	
30334	PV	R. KLIMOVIČ	
39768	PDV	Š. KIRŽGALVIS	
		DOKUMENTO PAVADINIMAS: BYLOS (SEGTUVO) SUDĖTIES ŽINIARAŠTIS	LAIDA: 0
lt	STATYTOJAS IR (ARBA) UŽSAKOVAS: KRETINGOS RAJONO SAVIVALDYBĖS ADMINISTRACIJA	DOKUMENTO ŽYMUO: 25045.01-XX-PP-S.BSZ	LAPAS: 1 / LAPŲ: 1

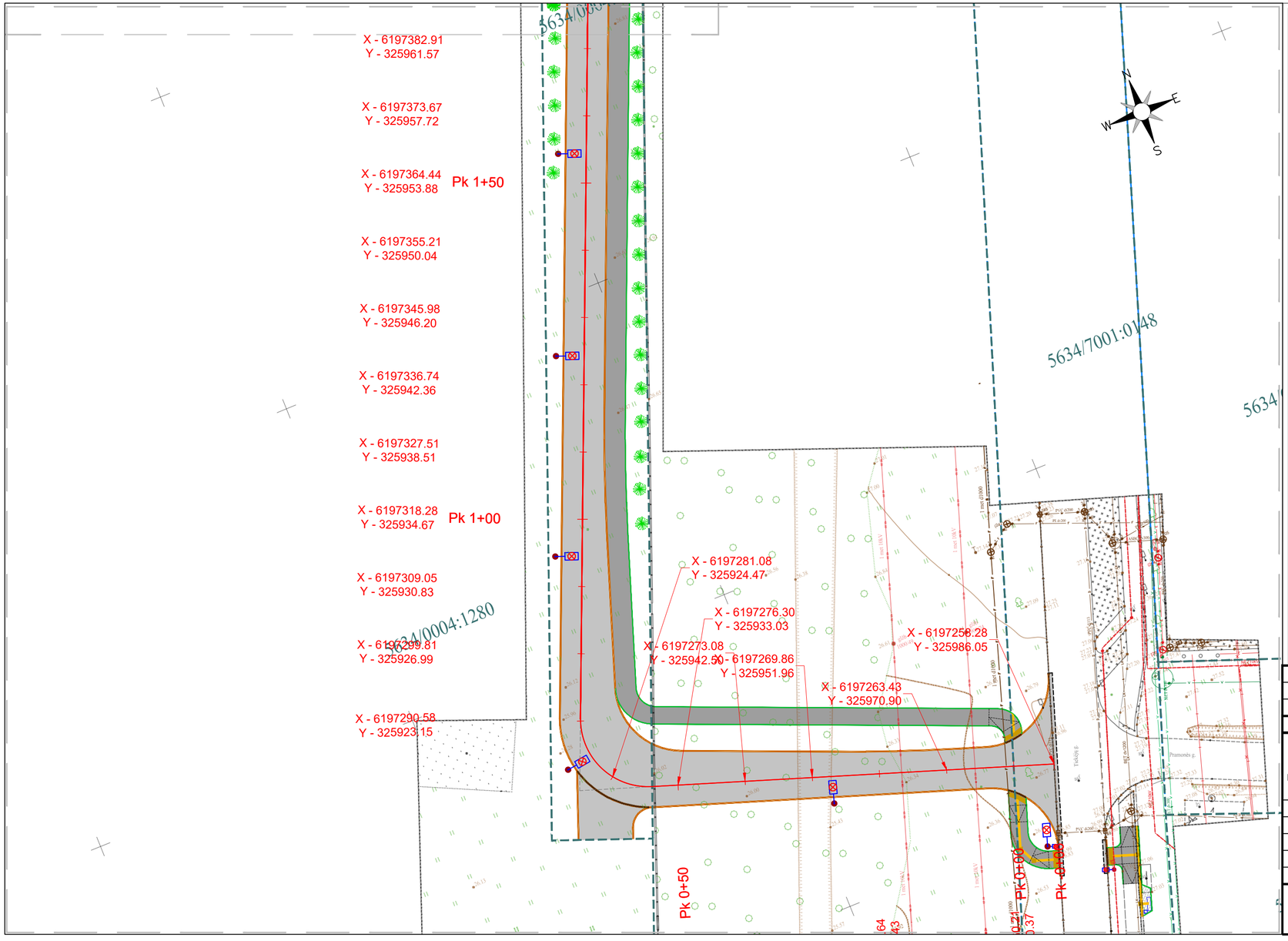

SUTARTINIAI ŽYMĖJIMAI

- Sklypų ribos (kadastrinių matavimų)
- Registruotų inžinerinių statinių ribos
- Projektinė kelio ašis
- Betoniniai gatvės bordiūrai (1000x150x300 mm)
- Betoniniai vejos bordiūrai (1000x80x200 mm)
- Nužeminti bordiūrai
- Asfalto danga gatvėje
- Asfalto danga nuovažose ir takuose
- Betoninių trinkelių danga
- Neregių įspėjimo ir vedimo sistema iš betoninių trinkelių (kaubūrėliai ir vedimo juostelės)
- Kelio ženklo skydai ant naujos atramos arba ant apšvietimo atramos
- Preliminari projektuojamo apšvietimo atramos pastatymo vieta
- Numatoma preliminari medžių sodinimo vieta
- Suoliukas ir šiukšliadėžė

Lapų išdėstymo schema

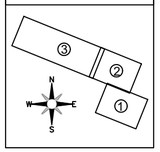

Pastabos:
1) Visi matmenys pateikti metrais;
2) Koordinačių sistema - LKS-94, aukščių sistema - LAS07;

0	2026-02	STATYBOS LEIDIMUI
LAIDA	DATA	LAIDOS STATUSAS. KEITIMŲ PRIEŽASTIS (JEI TAIKOMA)

KVAL. PATV. DOK. NR.	PROJEKTAI CO		
30334	PV	R. KLIMOVIČ	
39768	PDV	Š. KIRŽGALVIS	

STATINIO PROJEKTO PAVADINIMAS
Susisiekimo komunikacijų (gatvės nuo Tiekėjų ir Pramonės g. sankryžos iki Pasieniečių g. 33P sklypo Kretingos mieste) ir inžinerinių tinklų (vandentiekio, buitinių ir paviršinių nuotekų šalinimo) statybos projektas

STATINIO NUMERIS IR PAVADINIMAS
01 - SUSISIEKIMO KOMUNIKACIJOS (GATVĖ)

DOKUMENTO PAVADINIMAS
NUŽYMĖJIMO PLANAS
M 1:500

LAIDA: 0

lt	STATYTOJAS IR (ARBA) UŽSAKOVAS	DOKUMENTO ŽYMUO	LAPAS / LAPŲ
	KRETINGOS RAJONO SAVIVALDYBĖ	25045.01-01-PP-S.B-01	1 / 3

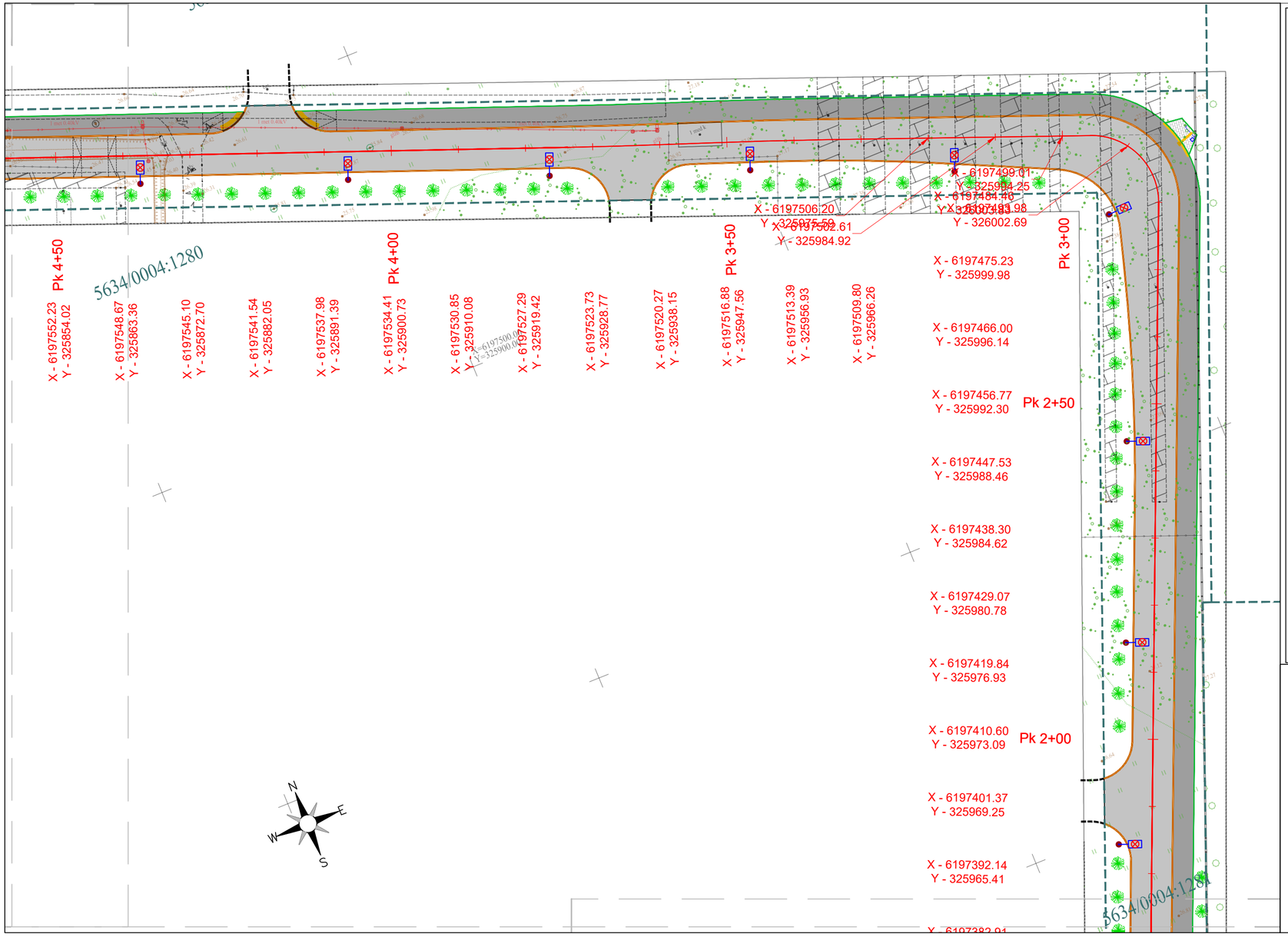

SUTARTINIAI ŽYMĖJIMAI

- Sklypų ribos (kadastrinių matavimų)
- Registruotų inžinerinių statinių ribos
- Projektinė kelio ašis
- Betoniniai gatvės bordiūrai (1000x150x300 mm)
- Betoniniai vejos bordiūrai (1000x80x200 mm)
- Nuženklinti bordiūrai
- Asfalto danga gatvėje
- Asfalto danga nuovažose ir takuose
- Betoninių trinkelių danga
- Neregių įspėjimo ir vedimo sistema iš betoninių trinkelių (kaubūrėliai ir vedimo juostelės)
- Kelio ženklo skydai ant naujos atramos arba ant apšvietimo atramos
- Preliminari projektuojamo apšvietimo atramos pastatymo vieta
- Numatoma preliminari medžių sodinimo vieta
- Suoliukas ir šiukšliadėžė

Pastabos:
1) Visi matmenys pateikti metrais;
2) Koordinačių sistema - LKS-94, aukščių sistema - LAS07;

Lapų išdėstymo schema

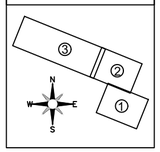

DOKUMENTO ŽYMUO	LAPAS	LAPŲ	LAIDA
25045.01-01-PP-S.B-01	2	3	0



SUTARTINIAI ŽYMĖJIMAI

- Sklypų ribos (kadastrinių matavimų)
- Registruotų inžinerinių statinių ribos
- Projektinė kelio ašis
- Betoniniai gatvės bordiūrai (1000x150x300 mm)
- Betoniniai vejos bordiūrai (1000x80x200 mm)
- Nužeminti bordiūrai
- Asfalto danga gatvėje
- Asfalto danga nuovažose ir takuose
- Betoninių trinkelių danga
- Neregių įspėjimo ir vedimo sistema iš betoninių trinkelių (kaubūrėliai ir vedimo juostelės)
- Kelio ženklo skydai ant naujos atramos arba ant apšvietimo atramos
- Preliminari projektuojamo apšvietimo atramos pastatymo vieta
- Numatoma preliminari medžių sodinimo vieta
- Suoliukas ir šiukšliadėžė

Lapų išdėstymo schema

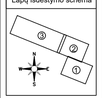

Pastabos:
1) Visi matmenys pateikti metrais;
2) Koordinačių sistema - LKS-94, aukščių sistema - LAS07;

DOKUMENTO ŽYMUO	LAPAS	LAPŲ	LAIDA
25045.01-01-PP-S.B-01	3	3	0



SUTARTINIAI ŽYMĖJIMAI

- Sklypų ribos (kadastrinių matavimų)
- Registruotų inžinerinių statinių ribos
- Projektinė kelio ašis
- Betoniniai gatvės bordiūrai (1000x150x300 mm)
- Betoniniai vejos bordiūrai (1000x80x200 mm)
- Frezuojama asfalto danga
- Frezuojama asfalto danga (takuose)
- Išardomos betoninės plytelės
- Nuimamas dirvožemio sluoksnis
- Šalinami krūmai
- Išardomi kelio bordiūrai
- Išardomi vejos bordiūrai
- Šalinamas kelio ženklas

Lapų išdėstymo schema

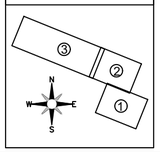

Pastabos:
1) Visi matmenys pateikti metrais;
2) Koordinačių sistema - LKS-94, aukščių sistema - LAS07;

0	2026-02	STATYBOS LEIDIMUI	
LAIDA	DATA	LAIDOS STATUSAS. KEITIMŲ PRIEŽASTIS (JEI TAIKOMA)	
KVAL. PATV. DOK. NR.	PROJEKTAI CO	STATINIO PROJEKTO PAVADINIMAS: Susisiekimo komunikacijų (gatvės nuo Tiekėjų ir Pramonės g. sankryžos iki Pasieniečių g. 33P sklypo Kretingos mieste) ir inžinerinių tinklų (vandentiekio, buitinių ir paviršinių nuotekų šalinimo) statybos projektas	
30334	PV	R. KLIMOVIČ	STATINIO NUMERIS IR PAVADINIMAS: 01 - SUSISIEKIMO KOMUNIKACIJOS (GATVĖ)
39768	PDV	Š. KIRŽGALVIS	
			DOKUMENTO PAVADINIMAS: ARDOMŲ DANGŲ PLANAS M 1:500 — LAIDA: 0
lt	STATYTOJAS IR (ARBA) UŽSAKOVAS: KRETINGOS RAJONO SAVIVALDYBĖ		DOKUMENTO ŽYMUO: 25045.01-01-PP-S.B-02 — LAPAS: 1 — LAPŲ: 3

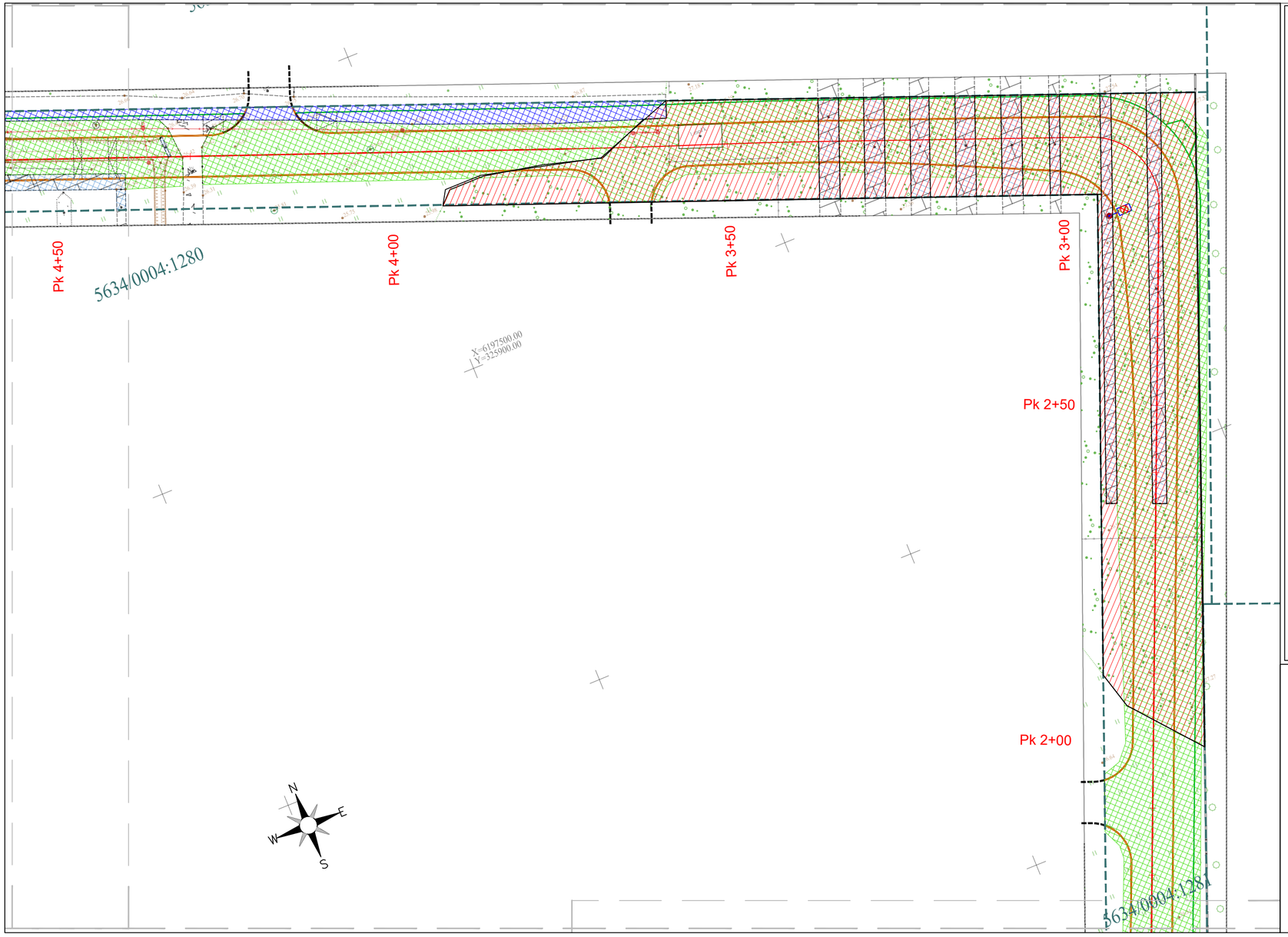

SUTARTINIAI ŽYMĖJIMAI

- Sklypų ribos (kadastrinių matavimų)
- Registruotų inžinerinių statinių ribos
- Projektinė kelio ašis
- Betoniniai gatvės bordiūrai (1000x150x300 mm)
- Betoniniai vejos bordiūrai (1000x80x200 mm)
- Frezuojama asfalto danga
- Frezuojama asfalto danga (takuose)
- Išardomos betoninės plytelės
- Nuimamas dirvožemio sluoksnis
- Šalinami krūmai
- Išardomi kelio bordiūrai
- Išardomi vejos bordiūrai
- Šalinamas kelio ženklas

Pastabos:
1) Visi matmenys pateikti metrais;
2) Koordinačių sistema - LKS-94, aukščių sistema - LAS07;

Lapų išdėstymo schema

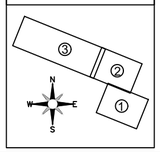

DOKUMENTO ŽYMUO	LAPAS	LAPŲ	LAIDA
25045.01-01-PP-S.B-02	2	3	0



SUTARTINIAI ŽYMĖJIMAI

- Sklypų ribos (kadastrinių matavimų)
- Registruotų inžinerinių statinių ribos
- Projektinė kelio ašis
- Betoniniai gatvės bordiūrai (1000x150x300 mm)
- Betoniniai vejos bordiūrai (1000x80x200 mm)
- Frezuojama asfalto danga
- Frezuojama asfalto danga (takuose)
- Išardomos betoninės plytelės
- Nuimamas dirvožemio sluoksnis
- Šalinami krūmai
- Išardomi kelio bordiūrai
- Išardomi vejos bordiūrai
- Šalinamas kelio ženklas

Lapų išdėstymo schema



Pastabos:
1) Visi matmenys pateikti metrais;
2) Koordinačių sistema - LKS-94, aukščių sistema - LAS07;

DOKUMENTO ŽYMUO	LAPAS	LAPŲ	LAIDA
25045.01-01-PP-S.B-02	3	3	0

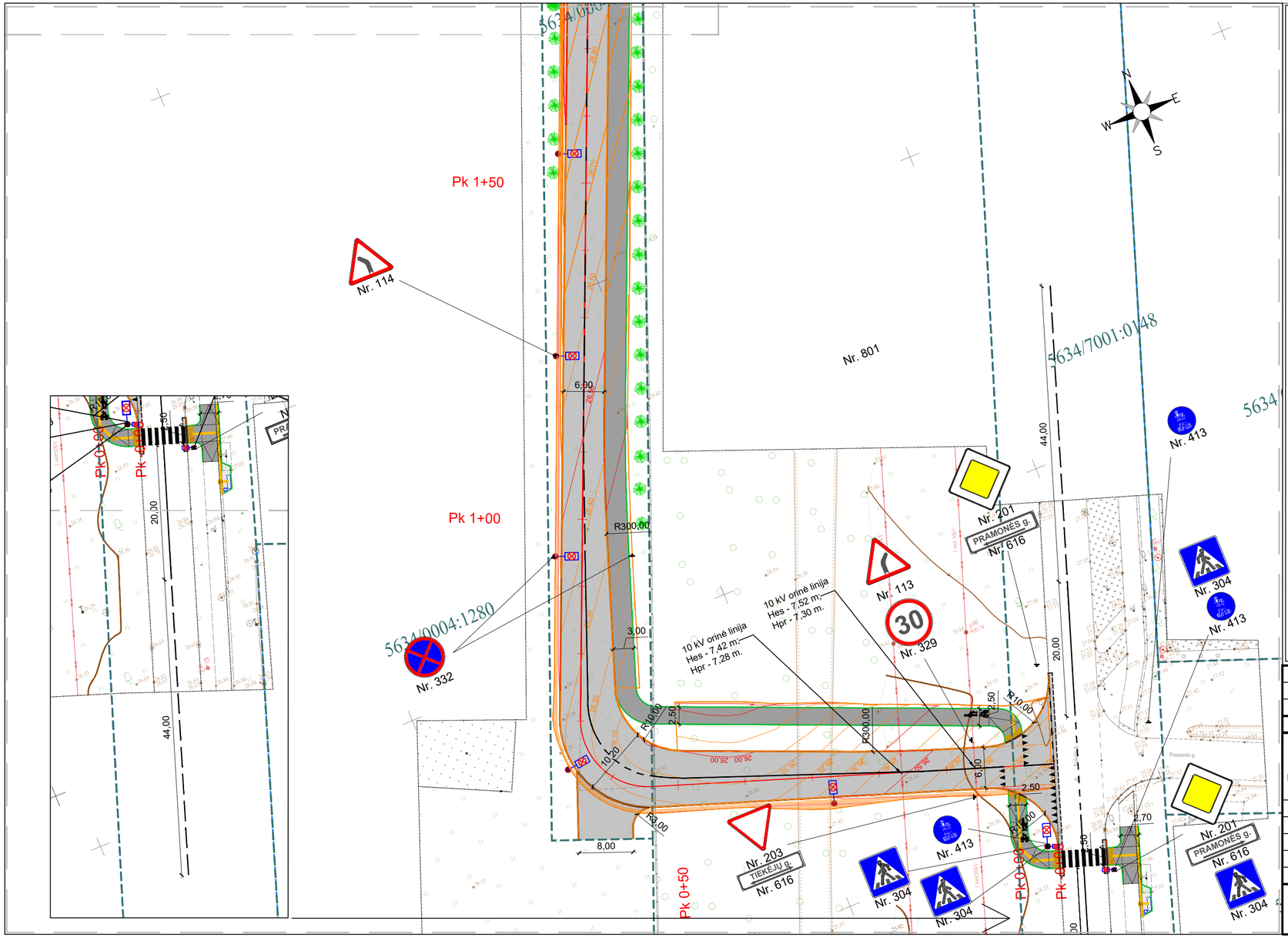

SUTARTINIAI ŽYMĖJIMAI

- Sklypų ribos (kadastrinių matavimų)
- Registruotų inžinerinių statinių ribos
- Projektinė kelio ašis
- Betoniniai gatvės bordiūrai (1000x150x300 mm)
- Betoniniai vejos bordiūrai (1000x80x200 mm)
- Nužeminti bordiūrai
- Asfalto danga gatvėje
- Asfalto danga nuovažose ir takuose
- Betoninių trinkelių danga
- Neregių įspėjimo ir vedimo sistema iš betoninių trinkelių (kaubūrėliai ir vedimo juostelės)
- Kelio ženklo skydai ant naujos atramos arba ant apšvietimo atramos
- Preliminari projektuojamo apšvietimo atramos pastatymo vieta
- Paviršinių nuotekų tinklas
- Paviršinių nuotekų šulinys
- Paviršinių nuotekų surinkimo grotelės (bordiūrinės, kvadratinės, apvalios)
- Buitinių nuotekų tinklai
- Projektuojamas buitinių nuotekų šulinys
- Vandentiekio tinklai
- Projektuojamas vandentiekio šulinys
- Šalinami medžiai
- Šalinami kelio ženklai
- Projektinė horizontalė (kas 0,5 m)
- Projektinė horizontalė (kas 0,1 m)
- Numatoma preliminari medžių sodinimo vieta
- Takų / šaligatvių / nuovažų pakilimo riba
- Suoliukas ir šiukšliadėžė

Pastabos:
1) Visi matmenys pateikti metrais;
2) Koordinačių sistema - LKS-94, aukščių sistema - LAS07;

Lapų išdėstymo schema

LAIDA	DATA	LAIDOS STATUSAS. KEITIMŲ PRIEŽASTIS (JEI TAIKOMA)
0	2026-02	STATYBOS LEIDIMUI

KVAL. PATV. DOK. NR.			
30334	PV	R. KLIMOVIČ	
39768	PDV	Š. KIRŽGALVIS	

PROJEKTAI CO

STATINIO PROJEKTO PAVADINIMAS
Susisiekimo komunikacijų (gatvės nuo Tiekėjų ir Pramonės g. sankryžos iki Pasieniečių g. 33P sklypo Kretingos mieste) ir inžinerinių tinklų (vandentiekio, buitinių ir paviršinių nuotekų šalinimo) statybos projektas

STATINIO NUMERIS IR PAVADINIMAS
01 - SUSISIEKIMO KOMUNIKACIJOS (GATVĖ)

DOKUMENTO PAVADINIMAS
DANGŲ, AUKŠČIŲ, EISMO ORGANIZAVIMO IR ŽELDINIŲ PLANAS
M 1:500

LAIDA: 0

STATYTOJAS IR (ARBA) UŽSAKOVAS
KRETINGOS RAJONO SAVIVALDYBĖ

lt

DOKUMENTO ŽYMUO
25045.01-01-PP-S.B-03

LAPAS: 1
LAPŲ: 3

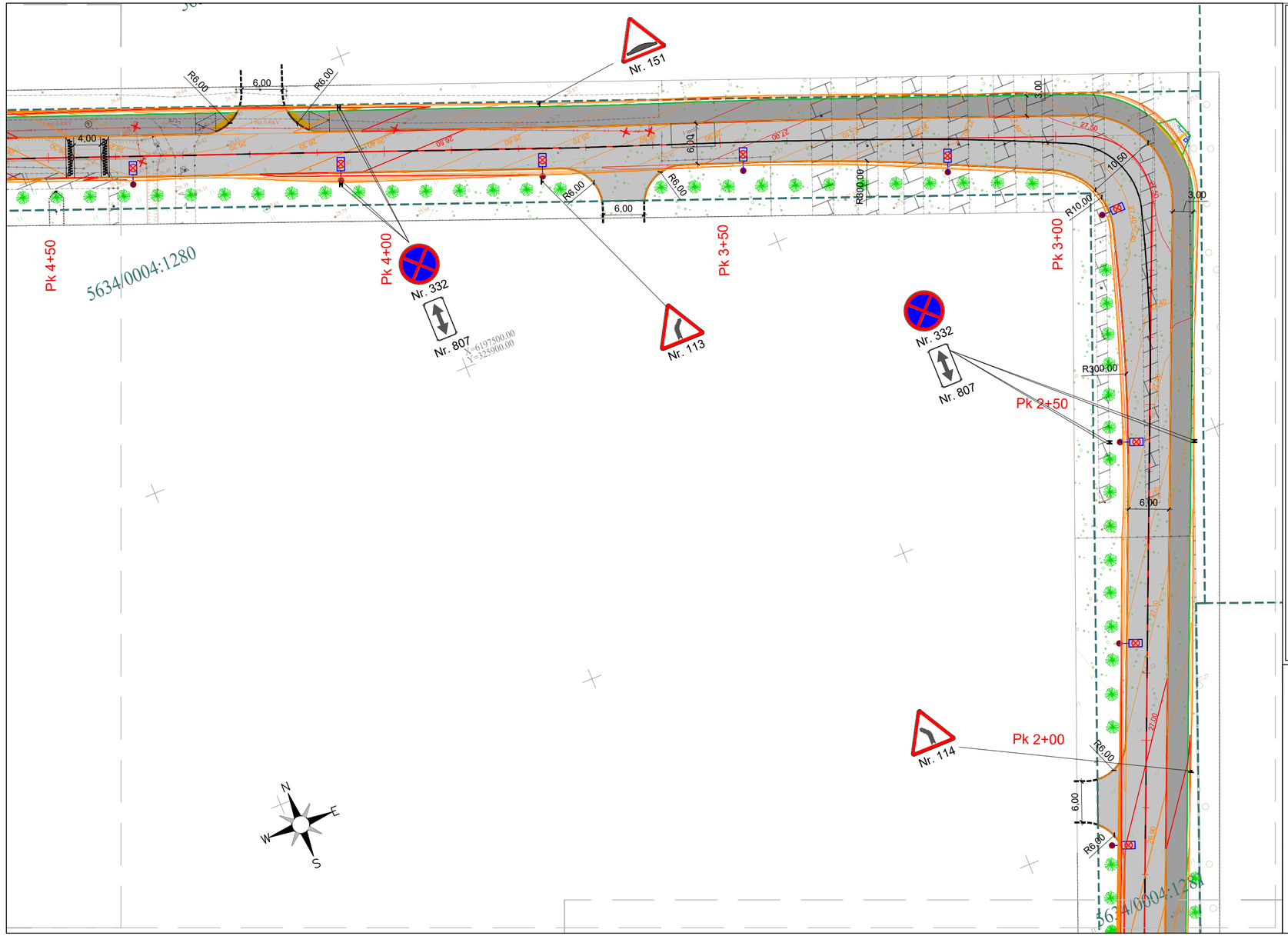

SUTARTINIAI ŽYMĖJIMAI

- Sklypų ribos (kadastrinių matavimų)
- Registruotų inžinerinių statinių ribos
- Projektinė kelio ašis
- Betoniniai gatvės bordiūrai (1000x150x300 mm)
- Betoniniai vejos bordiūrai (1000x80x200 mm)
- Nužeminti bordiūrai
- Asfalto danga gatvėje
- Asfalto danga nuovažose ir takuose
- Betoninių trinkelių danga
- Neregių įspėjimo ir vedimo sistema iš betoninių trinkelių (kaubūrėliai ir vedimo juostelės)
- Kelio ženklo skydai ant naujos atramos arba ant apšvietimo atramos
- Preliminari projektuojamo apšvietimo atramos pastatymo vieta
- Paviršinių nuotekų tinklas
- Paviršinių nuotekų šulinys
- Paviršinių nuotekų surinkimo grotelės (bordiūrinės, kvadratinės, apvalios)
- Buitinių nuotekų tinklai
- Projektuojamas buitinių nuotekų šulinys
- Vandentiekio tinklai
- Projektuojamas vandentiekio šulinys
- Šalinami medžiai
- Šalinami kelio ženklai
- Projektinė horizontalė (kas 0,5 m)
- Projektinė horizontalė (kas 0,1 m)
- Numatoma preliminari medžių sodinimo vieta
- Takų / šaligatvių / nuovažų pakilimo riba
- Suoliukas ir šiukšliadėžė

Pastabos:
1) Visi matmenys pateikti metrais;
2) Koordinačių sistema - LKS-94, aukščių sistema - LAS07;

Lapų išdėstymo schema

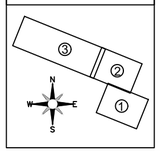

DOKUMENTO ŽYMUO	LAPAS	LAPŲ	LAIDA
25045.01-01-PP-S.B-03	2	3	0

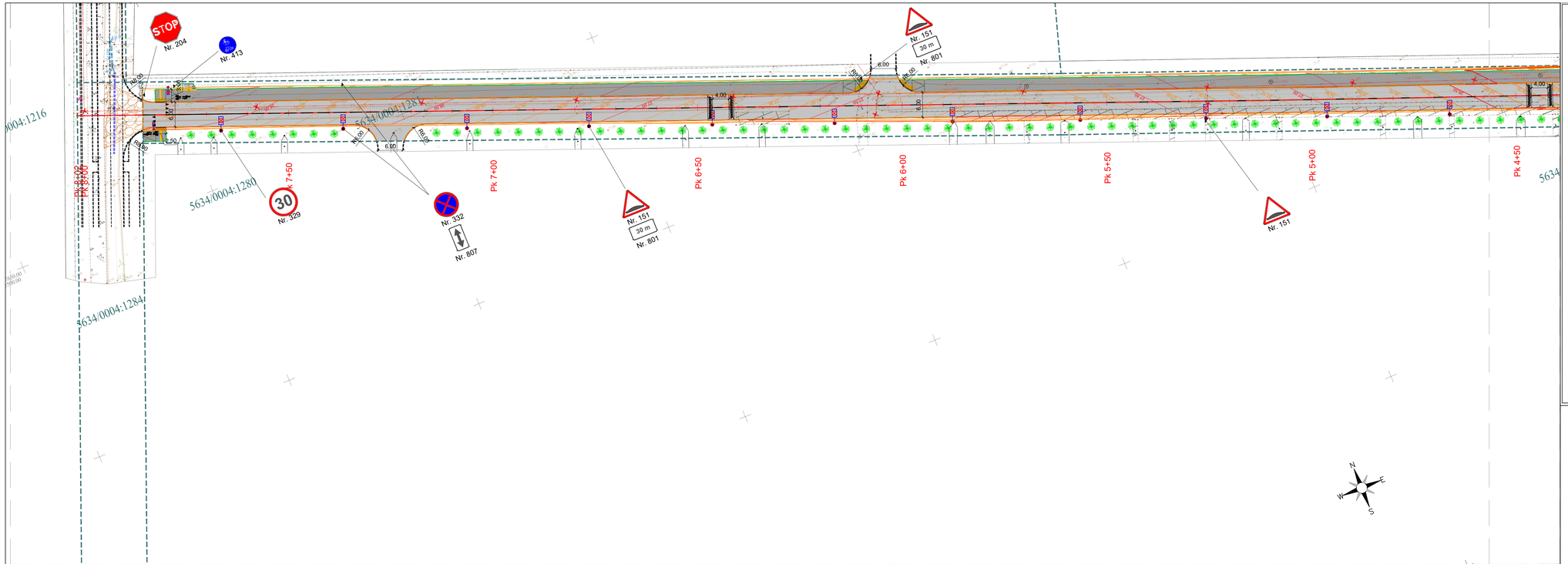
STOP
Nr. 204
Nr. 413
Nr. 151
30 m
Nr. 801
Nr. 329
Nr. 332
Nr. 807
Nr. 151
30 m
Nr. 801
Nr. 151
Pk 8+00
Pk 7+50
Pk 7+00
Pk 6+50
Pk 6+00
Pk 5+50
Pk 5+00
Pk 4+50
5634/0004:1216
5634/0004:1284
5634/0004:1280
5634/0004:1284
6.00
4.00
6.00
4.00
6.00
4.00

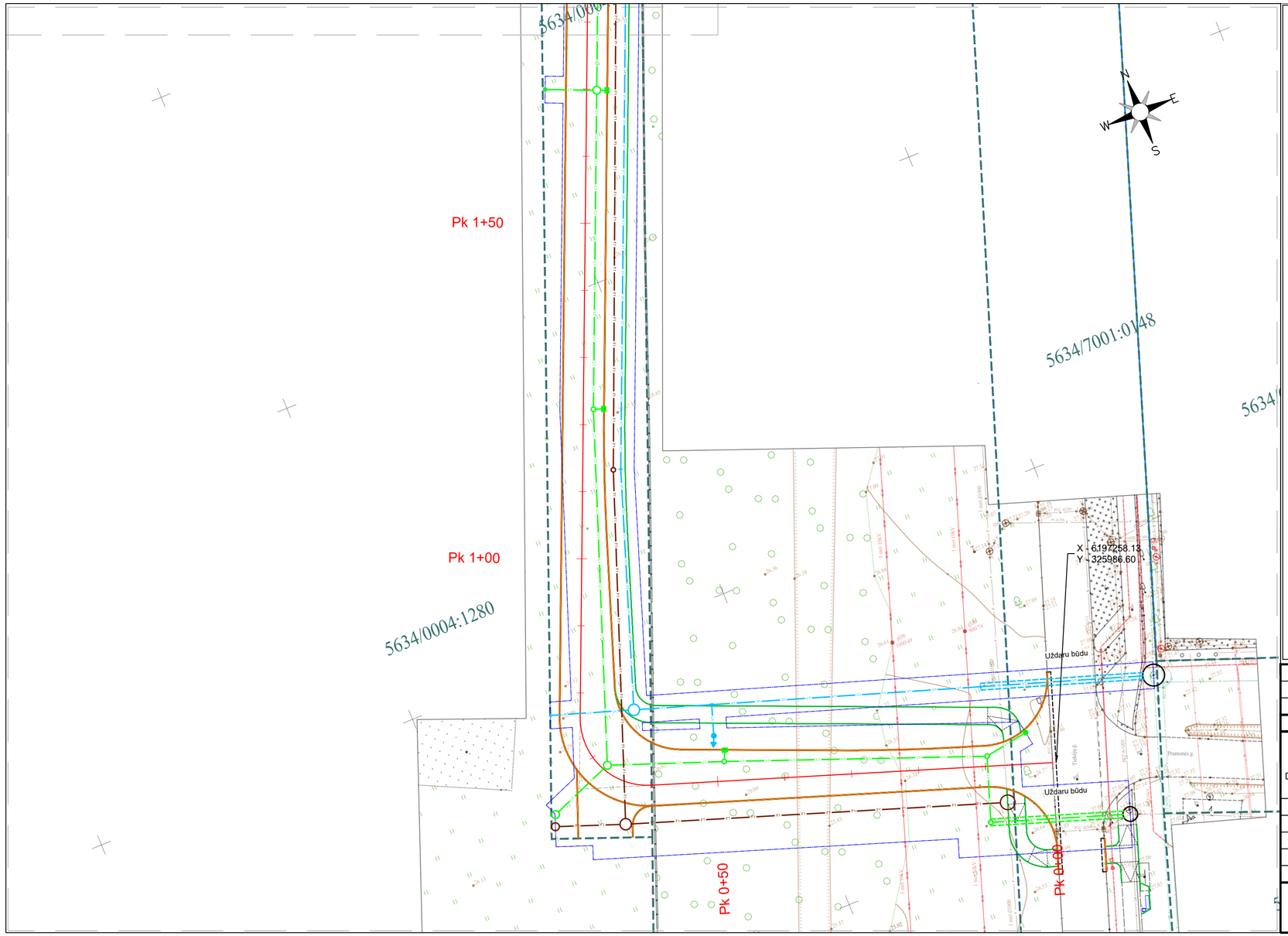

SUTARTINIAI ŽYMĖJIMAI

- Sklypų ribos (kadastrinių matavimų)
- Registruotų inžinerinių statinių ribos
- Projektinė kelio ašis
- Betoniniai gatvės bordiūrai (1000x150x300 mm)
- Betoniniai vejos bordiūrai (1000x80x200 mm)
- Kelio ženklo skydai ant naujos atramos arba ant apšvietimo atramos
- Preliminari projektuojamo apšvietimo atramos pastatymo vieta
- Paviršinių nuotekų tinklas
- Paviršinių nuotekų šulinys
- Paviršinių nuotekų surinkimo grotelės (bordiūrinės, kvadratinės, apvalios)
- Buitinių nuotekų tinklai
- Projektuojamas buitinių nuotekų šulinys
- Vandentiekio tinklai
- Projektuojamas vandentiekio šulinys
- Numatoma preliminari medžių sodinimo vieta
- Suoliukas ir šiukšliadėžė
- Projektuojamos apsaugos zonos

Lapų išdėstymo schema

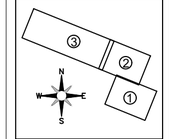

Pastabos:
1) Koordinačių sistema - LKS-94, aukščių sistema - LAS07;
2) Pateikiami sprendiniai numatomi projektinių pasiūlymų projekto rengimo etape. Inžinerinių tinklų (elektros, elektroninių ryšių ir kt.) iškėlimo sprendiniai bus numatyti techninio darbo projekto projekto rengimo etapo apimtyje ir suderinti su suinteresuotomis institucijomis pakartotinai.

0	2026-02	STATYBOS LEIDIMUI
LAIDA	DATA	LAIDOS STATUSAS. KEITIMŲ PRIEŽASTIS (JEI TAIKOMA)

KVAL. PATV. DOK. NR.	PROJEKTAI CO		
30334	PV	R. KLIMOVIČ	
39768	PDV	Š. KIRŽGALVIS	

STATINIO PROJEKTO PAVADINIMAS

Susisiekimo komunikacijų (gatvės nuo Tiekėjų ir Pramonės g. sankryžos iki Pasienieičių g. 33P sklypo Kretingos mieste) ir inžinerinių tinklų (vandentiekio, buitinių ir paviršinių nuotekų šalinimo) statybos projektas

STATINIO NUMERIS IR PAVADINIMAS

01 - SUSISIEKIMO KOMUNIKACIJOS (GATVĖ)

DOKUMENTO PAVADINIMAS	LAIDA
SUVESTINIS INŽINERINIŲ TINKLŲ PLANAS M 1:500	0

STATYTOJAS IR (ARBA) UŽSAKOVAS	DOKUMENTO ŽYMUO	LAPAS	LAPŲ
lt — KRETINGOS RAJONO SAVIVALDYBĖ	25045.01-01-PP-S.B-04	1	3



SUTARTINIAI ŽYMĖJIMAI

- Sklypų ribos (kadastrinių matavimų)
- Registruotų inžinerinių statinių ribos
- Projektinė kelio ašis
- Betoniniai gatvės bordiūrai (1000x150x300 mm)
- Betoniniai vejos bordiūrai (1000x80x200 mm)
- Kelio ženklo skydai ant naujos atramos arba ant apšvietimo atramos
- Preliminari projektuojamo apšvietimo atramos pastatymo vieta
- Paviršinių nuotekų tinklas
- Paviršinių nuotekų šulinys
- Paviršinių nuotekų surinkimo grotelės (bordiūrinės, kvadratinės, apvalios)
- Buitinių nuotekų tinklai
- Projektuojamas buitinių nuotekų šulinys
- Vandentiekio tinklai
- Projektuojamas vandentiekio šulinys
- Numatoma preliminari medžių sodinimo vieta
- Suoliukas ir šiukšliadėžė
- Projektuojamos apsaugos zonos

Lapų išdėstymo schema

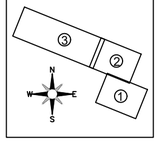

Pastabos:

1) Koordinačių sistema - LKS-94, aukščių sistema - LAS07;
2) Pateikiami sprendiniai numatomi projektinių pasiūlymų projekto rengimo etape. Inžinerinių tinklų (elektros, elektroninių ryšių ir kt.) iškėlimo sprendiniai bus numatyti techninio darbo projekto projekto rengimo etapo apimtyje ir suderinti su suinteresuotomis institucijomis pakartotinai.

DOKUMENTO ŽYMUO	LAPAS	LAPŲ	LAIDA
25045.01-01-PP-S.B-04	2	3	0

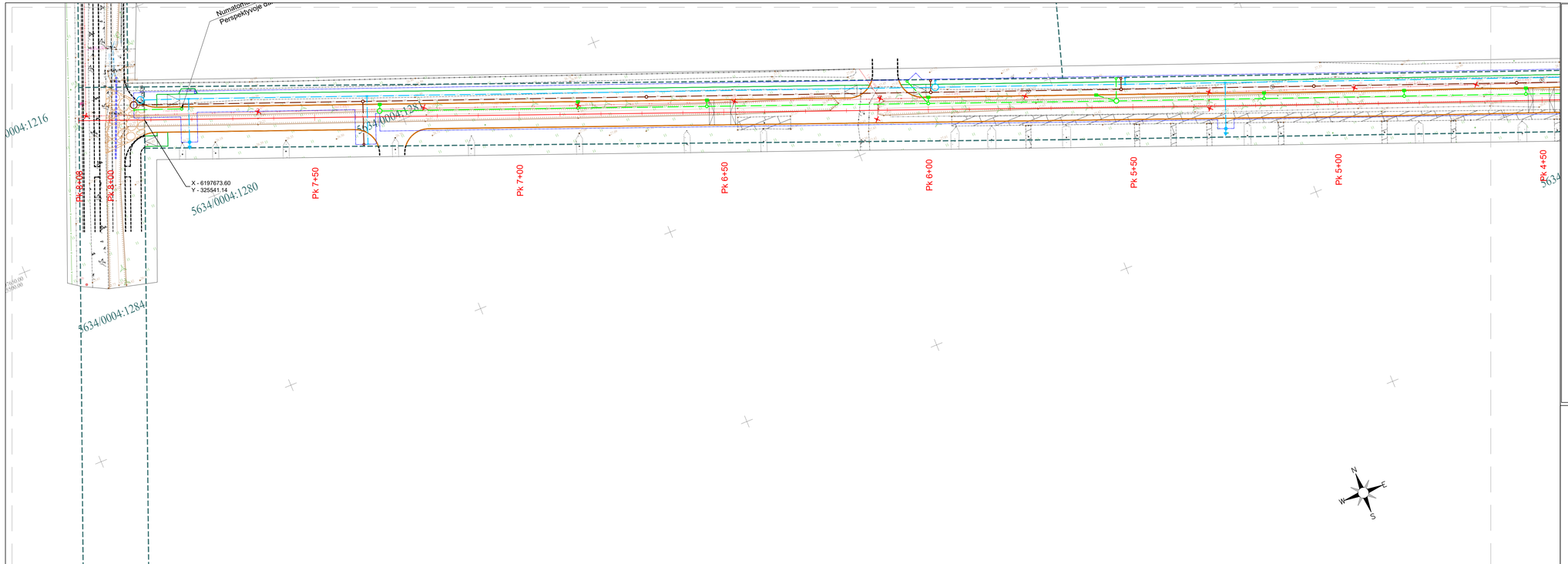

SUTARTINIAI ŽYMĖJIMAI

- Sklypų ribos (kadastrinių matavimų)
- Registruotų inžinerinių statinių ribos
- Projektinė kelio ašis
- Betoniniai gatvės bordiūrai (1000x150x300 mm)
- Betoniniai vejos bordiūrai (1000x80x200 mm)
- Kelio ženklo skydai ant naujos atramos arba ant apšvietimo atramos
- Preliminari projektuojamo apšvietimo atramos pastatymo vieta
- Paviršinių nuotekų tinklas
- Paviršinių nuotekų šulinys
- Paviršinių nuotekų surinkimo grotelės (bordiūrinės, kvadratinės, apvalios)
- Buitinių nuotekų tinklai
- Projektuojamas buitinių nuotekų šulinys
- Vandentiekio tinklai
- Projektuojamas vandentiekio šulinys
- Numatoma preliminari medžių sodinimo vieta
- Suoliukas ir šiukšliadėžė
- Projektuojamos apsaugos zonos

Lapų išdėstymo schema

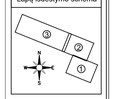

Pastabos:
1) Koordinačių sistema - LKS-94, aukščių sistema - LAS07;
2) Pateikiami sprendiniai numatomi projektinių pasiūlymų projekto rengimo etape. Inžinerinių tinklų (elektros, elektroninių ryšių ir kt.) iškėlimo sprendiniai bus numatyti techninio darbo projekto projekto rengimo etapo apimtyje ir suderinti su suinteresuotomis institucijomis pakartotinai.

DOKUMENTO ŽYMUO	LAPAS	LAPŲ	LAIDA
25045.01-01-PP-S.B-04	3	3	0

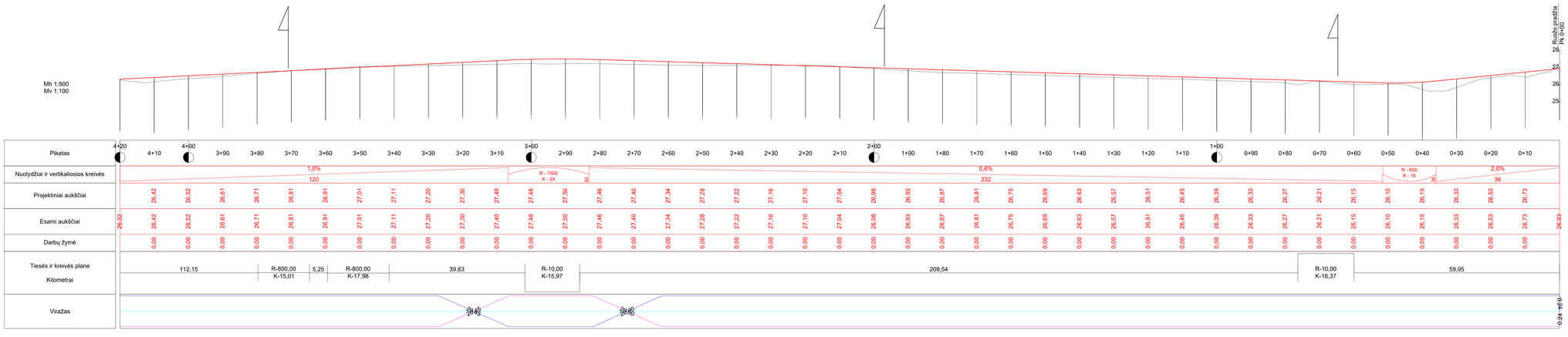

SUTARTINIAI ŽYMĖJIMAI

- Projektinio paviršiaus linija
- Esamo paviršiaus linija
- Ašinė linija (viražo žymėjimas)
- Kairė eismo juosta (viražo žymėjimas)
- Dešinė eismo juosta (viražo žymėjimas)

Pastabos: Visi matmenys pateikti metrais.

LAIDA	DATA	LAIDOS STATUSAS. KEITIMŲ PRIEŽASTIS (JEI TAIKOMA)
0	2026-02	STATYBOS LEIDIMUI

KVAL. PATV. DOK. NR			
30334	PV	R. KLIMOVIČ	
39768	PDV	Š. KIRŽGALVIS	

PROJEKTAI CO

STATINIO PROJEKTO PAVADINIMAS
Susisiekimo komunikacijų (gatvės nuo Tiekėjų ir Pramonės g. sankryžos iki Pramonės g. sankryžos su Tiekėjų g.) rekonstrukcija ir inžinerinių tinklų (vandentiekio, buitinių ir paviršinių nuotekų kanalizacinio) statybos projektas

STATINIO NUMERIS IR PAVADINIMAS
01 - SUSISIEKIMO KOMUNIKACIJOS (GATVĖ)

DOKUMENTO PAVADINIMAS	LAIDA
IŠILGINIS PROFILIS Mh 1:500 Mv 1:100	0

STATYTOJAS IR (ARBA) UŽSAKOVAS	DOKUMENTO ŽYMUO	LAPAS	LAPŲ
KRETINGOS RAJONO SAVIVALDYBĖ	25045.01-01-PP-S.B-05	1	2

lt

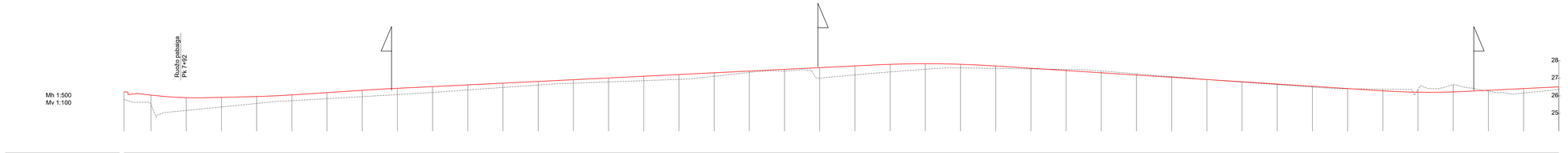

Piketas	8+08	8+00	7+90	7+80	7+70	7+60	7+50	7+40	7+30	7+20	7+10	7+00	6+90	6+80	6+70	6+60	6+50	6+40	6+30	6+20	6+10	6+00	5+90	5+80	5+70	5+60	5+50	5+40	5+30	5+20	5+10	5+00	4+90	4+80	4+70	4+60	4+50	4+40	4+30	4+20	4+10	4+00
Nuolydžiai ir vertikaliosios kreivės	2,5%	2,5%	1,0%	R - 500 K - 12	0,4%	R - 1500 K - 13	1,3%						1,0%											R - 1500 K - 34		1,3%										R - 1000 K - 23		1,0%	
	3	3	4	30	13	30	24						141									61				111										27	120		
Projektiniai aukščiai	26,05	25,90	25,92	25,96	26,06	26,19	26,32	26,43	26,53	26,63	26,73	26,82	26,92	27,02	27,12	27,22	27,31	27,41	27,51	27,61	27,70	27,80	27,83	27,80	27,70	27,57	27,44	27,32	27,19	27,06	26,93	26,80	26,67	26,55	26,42	26,29	26,21	26,23	26,32	26,42
Esami aukščiai	26,24	26,05	25,90	25,92	25,96	26,06	26,19	26,32	26,43	26,53	26,63	26,73	26,82	26,92	27,02	27,12	27,22	27,31	27,41	27,51	27,61	27,70	27,80	27,83	27,80	27,70	27,57	27,44	27,32	27,19	27,06	26,93	26,80	26,67	26,55	26,42	26,29	26,21	26,23	26,32	26,42	26,52
Darbų žymė	0,00	0,00	0,00	0,00	0,00	0,00	0,00	0,00	0,00	0,00	0,00	0,00	0,00	0,00	0,00	0,00	0,00	0,00	0,00	0,00	0,00	0,00	0,00	0,00	0,00	0,00	0,00	0,00	0,00	0,00	0,00	0,00	0,00	0,00	0,00	0,00	0,00	0,00	0,00	0,00	0,00	0,00
Tiesės ir kreivės plane	289,63																					R-4000,00 K-26,21										112,15								
Kilometrai																																									
Viražas	0,00	0,00	407.70																																						
	0,00	0,00	407.70																																						

SUTARTINIAI ŽYMĖJIMAI

- Projektinio paviršiaus linija
- Esamo paviršiaus linija
- Ašinė linija (viražo žymėjimas)
- Kairė eismo juosta (viražo žymėjimas)
- Dešinė eismo juosta (viražo žymėjimas)

Pastabos: Visi matmenys pateikti metrais.

DOKUMENTO ŽYMUO	LAPAS	LAPŲ	LAIDA
25045.01-01-PP-S.B-05	2	2	0

GATVĖS SKERSINIS PROFILIS 1:50
(PK 0+00 - PK 0+80)

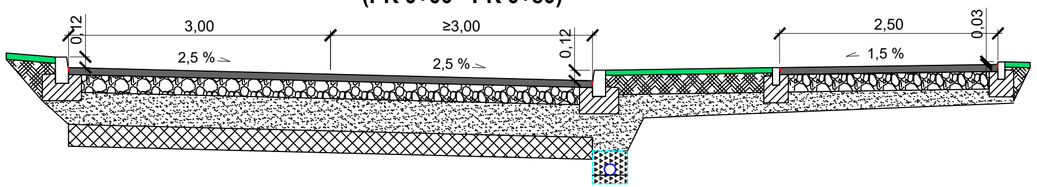

GATVĖS SKERSINIS PROFILIS M 1:50
(PK 0+80 - PK 2+70; PK 3+30 - PK 7+92)

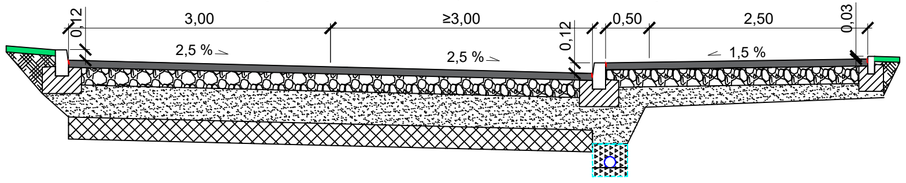

GATVĖS SKERSINIS PROFILIS M 1:50
(PK 2+70 - PK 7+92)

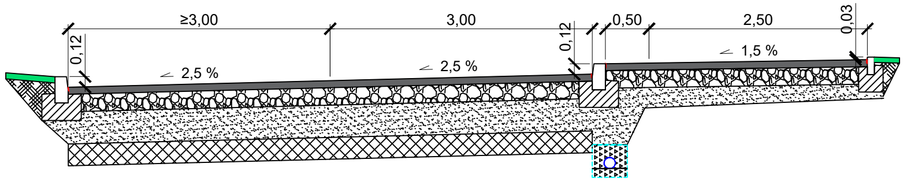

GREIČIO MAŽINIMO KALNELIO ĮRENGIMAS M 1:50

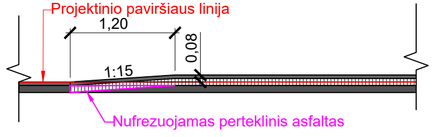

0	2026-02	STATYBOS LEIDIMUI	
LAIDA	DATA	LAIDOS STATUSAS. KEITIMŲ PRIEŽASTIS (JEI TAIKOMA)	
KVAL. PATV. DOK. NR.	PROJEKTAI CO	STATINIO PROJEKTO PAVADINIMAS: Susisiekimo komunikacijų (gatvės nuo Tiekėjų ir Pramonės g. sankryžos iki Pasieniečių g. 33P sklypo Kretingos mieste) ir inžinerinių tinklų (vandentiekio, buitinių ir paviršinių nuotekų šalinimo) statybos projektas	
30334	PV	R. KLIMOVIČ	STATINIO NUMERIS IR PAVADINIMAS: 01 - SUSISIEKIMO KOMUNIKACIJOS (GATVĖ)
39768	PDV	Š. KIRŽGALVIS	
			DOKUMENTO PAVADINIMAS: SKERSINIAI PROFILIAI — LAIDA: 0
lt	STATYTOJAS IR (ARBA) UŽSAKOVAS: KRETINGOS RAJONO SAVIVALDYBĖ		DOKUMENTO ŽYMUO: 25045.01-01-PP-S.B-06 — LAPAS: 1 — LAPŲ: 1

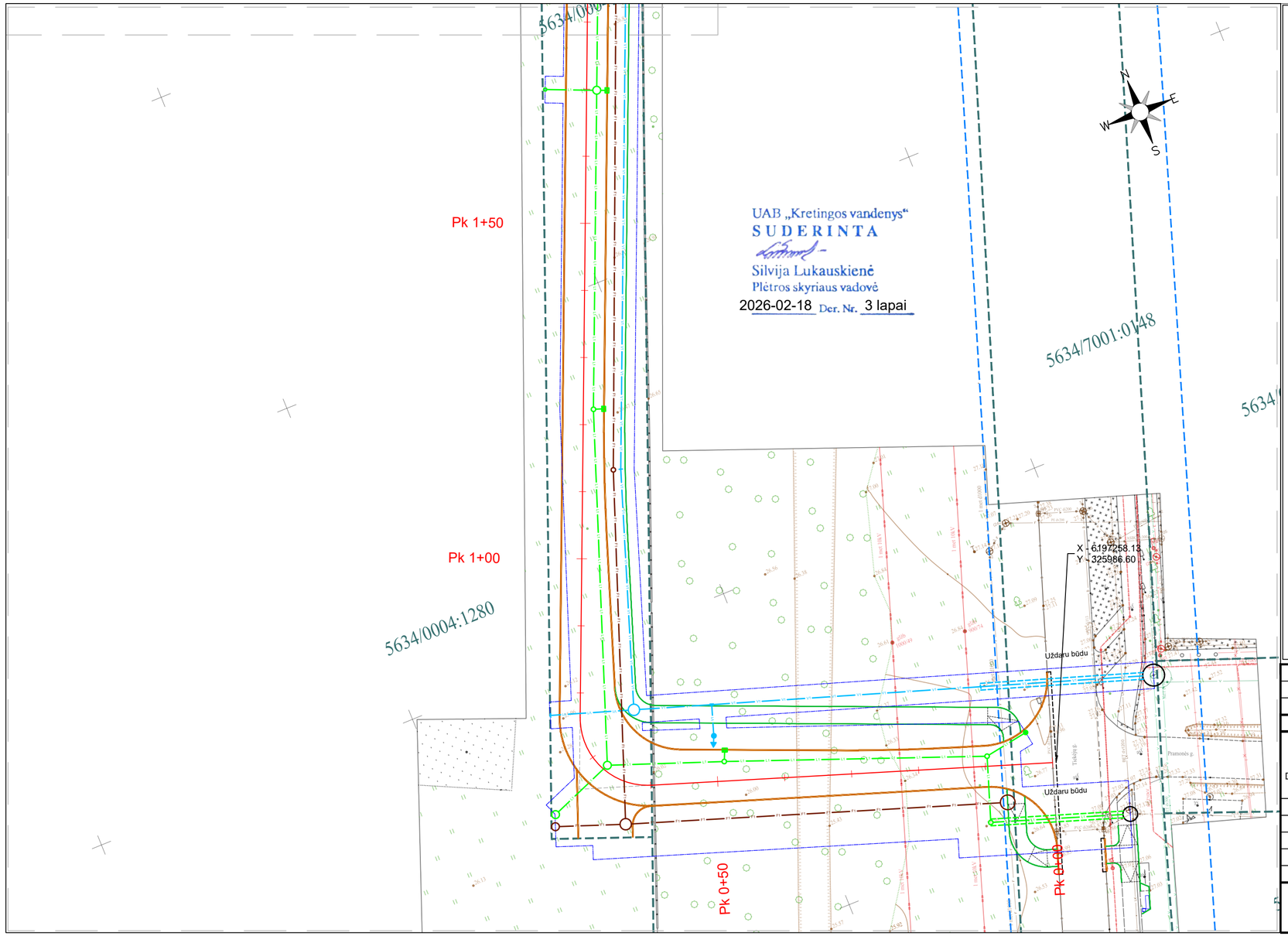

SUTARTINIAI ŽYMĖJIMAI

- Sklypų ribos (kadastrinių matavimų)
- Registruotų inžinerinių statinių ribos
- Projektinė kelio ašis
- Betoniniai gatvės bordiūrai (1000x150x300 mm)
- Betoniniai vejos bordiūrai (1000x80x200 mm)
- Kelio ženklo skydai ant naujos atramos arba ant apšvietimo atramos
- Preliminari projektuojamo apšvietimo atramos pastatymo vieta
- Paviršinių nuotekų tinklas
- Paviršinių nuotekų šulinys
- Paviršinių nuotekų surinkimo grotelės (bordiūrinės, kvadratinės, apvalios)
- Buitinių nuotekų tinklai
- Projektuojamas buitinių nuotekų šulinys
- Vandentiekio tinklai
- Projektuojamas vandentiekio šulinys
- Numatoma preliminari medžių sodinimo vieta
- Suoliukas ir šiukšliadėžė
- Projektuojamos apsaugos zonos

Lapų išdėstymo schema

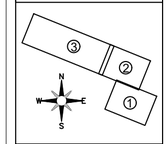

Pastabos:
1) Koordinačių sistema - LKS-94, aukščių sistema - LAS07;
2) Pateikiami sprendiniai numatomi projektinių pasiūlymų projekto rengimo etape. Inžinerinių tinklų (elektros, elektroninių ryšių ir kt.) iškėlimo sprendiniai bus numatyti techninio darbo projekto projekto rengimo etapo apimtyje ir suderinti su suinteresuotomis institucijomis pakartotinai.

0	2026-02	STATYBOS LEIDIMUI
LAIDA	DATA	LAIDOS STATUSAS. KEITIMŲ PRIEŽASTIS (JEI TAIKOMA)

KVAL. PATV. DOK. NR.	PROJEKTAI CO		
30334	PV	R. KLIMOVIČ	
39768	PDV	Š. KIRŽGALVIS	

STATINIO PROJEKTO PAVADINIMAS
Susisiekimo komunikacijų (gatvės nuo Tiekėjų ir Pramonės g. sankryžos iki Pasienečių g. 33P sklypo Kretingos mieste) ir inžinerinių tinklų (vandentiekio, buitinių ir paviršinių nuotekų šalinimo) statybos projektas

STATINIO NUMERIS IR PAVADINIMAS
01 - SUSISIEKIMO KOMUNIKACIJOS (GATVĖ)

DOKUMENTO PAVADINIMAS	LAIDA
SUVESTINIS INŽINERINIŲ TINKLŲ PLANAS M 1:500	0

STATYTOJAS IR (ARBA) UŽSAKOVAS	DOKUMENTO ŽYMUO	LAPAS	LAPŲ
lt — KRETINGOS RAJONO SAVIVALDYBĖ	25045.01-01-PP-S.B-04	1	3



SUTARTINIAI ŽYMĖJIMAI

- Sklypų ribos (kadastrinių matavimų)
- Registruotų inžinerinių statinių ribos
- Projektinė kelio ašis
- Betoniniai gatvės bordiūrai (1000x150x300 mm)
- Betoniniai vejos bordiūrai (1000x80x200 mm)
- Kelio ženklo skydai ant naujos atramos arba ant apšvietimo atramos
- Preliminari projektuojamo apšvietimo atramos pastatymo vieta
- Paviršinių nuotekų tinklas
- Paviršinių nuotekų šulinys
- Paviršinių nuotekų surinkimo grotelės (bordiūrinės, kvadratinės, apvalios)
- Buitinių nuotekų tinklai
- Projektuojamas buitinių nuotekų šulinys
- Vandentiekio tinklai
- Projektuojamas vandentiekio šulinys
- Numatoma preliminari medžių sodinimo vieta
- Suoliukas ir šiukšliadėžė
- Projektuojamos apsaugos zonos

Lapų išdėstymo schema

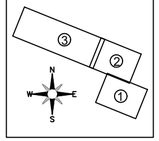

Pastabos:

1) Koordinačių sistema - LKS-94, aukščių sistema - LAS07;
2) Pateikiami sprendiniai numatomi projektinių pasiūlymų projekto rengimo etape. Inžinerinių tinklų (elektros, elektroninių ryšių ir kt.) iškėlimo sprendiniai bus numatyti techninio darbo projekto projekto rengimo etapo apimtyje ir suderinti su suinteresuotomis institucijomis pakartotinai.

DOKUMENTO ŽYMUO	LAPAS	LAPŲ	LAIDA
25045.01-01-PP-S.B-04	2	3	0

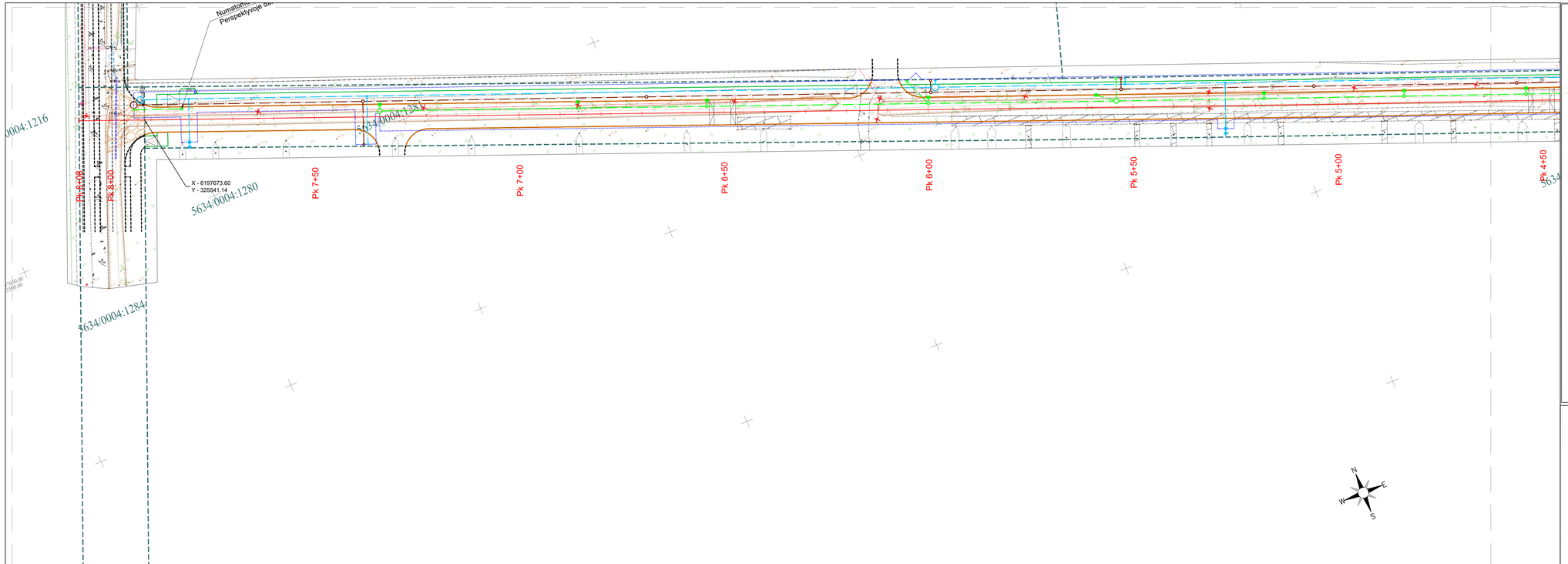

SUTARTINIAI ŽYMĖJIMAI

- Sklypų ribos (kadastrinių matavimų)
- Registruotų inžinerinių statinių ribos
- Projektinė kelio ašis
- Betoniniai gatvės bordiūrai (1000x150x300 mm)
- Betoniniai vejos bordiūrai (1000x80x200 mm)
- Kelio ženklo skydai ant naujos atramos arba ant apšvietimo atramos
- Preliminari projektuojamo apšvietimo atramos pastatymo vieta
- Paviršinių nuotekų tinklas
- Paviršinių nuotekų šulinys
- Paviršinių nuotekų surinkimo grotelės (bordiūrinės, kvadratinės, apvalios)
- Buitinių nuotekų tinklai
- Projektuojamas buitinių nuotekų šulinys
- Vandentiekio tinklai
- Projektuojamas vandentiekio šulinys
- Numatoma preliminari medžių sodinimo vieta
- Suoliukas ir šiukšliadėžė
- Projektuojamos apsaugos zonos

Lapų išdėstymo schema

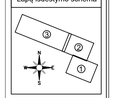

Pastabos:
1) Koordinačių sistema - LKS-94, aukščių sistema - LAS07;
2) Pateikiami sprendiniai numatomi projektinių pasiūlymų projekto rengimo etape. Inžinerinių tinklų (elektros, elektroninių ryšių ir kt.) iškėlimo sprendiniai bus numatyti techninio darbo projekto projekto rengimo etapo apimtyje ir suderinti su suinteresuotomis institucijomis pakartotinai.

DOKUMENTO ŽYMUO	LAPAS	LAPŲ	LAIDA
25045.01-01-PP-S.B-04	3	3	0

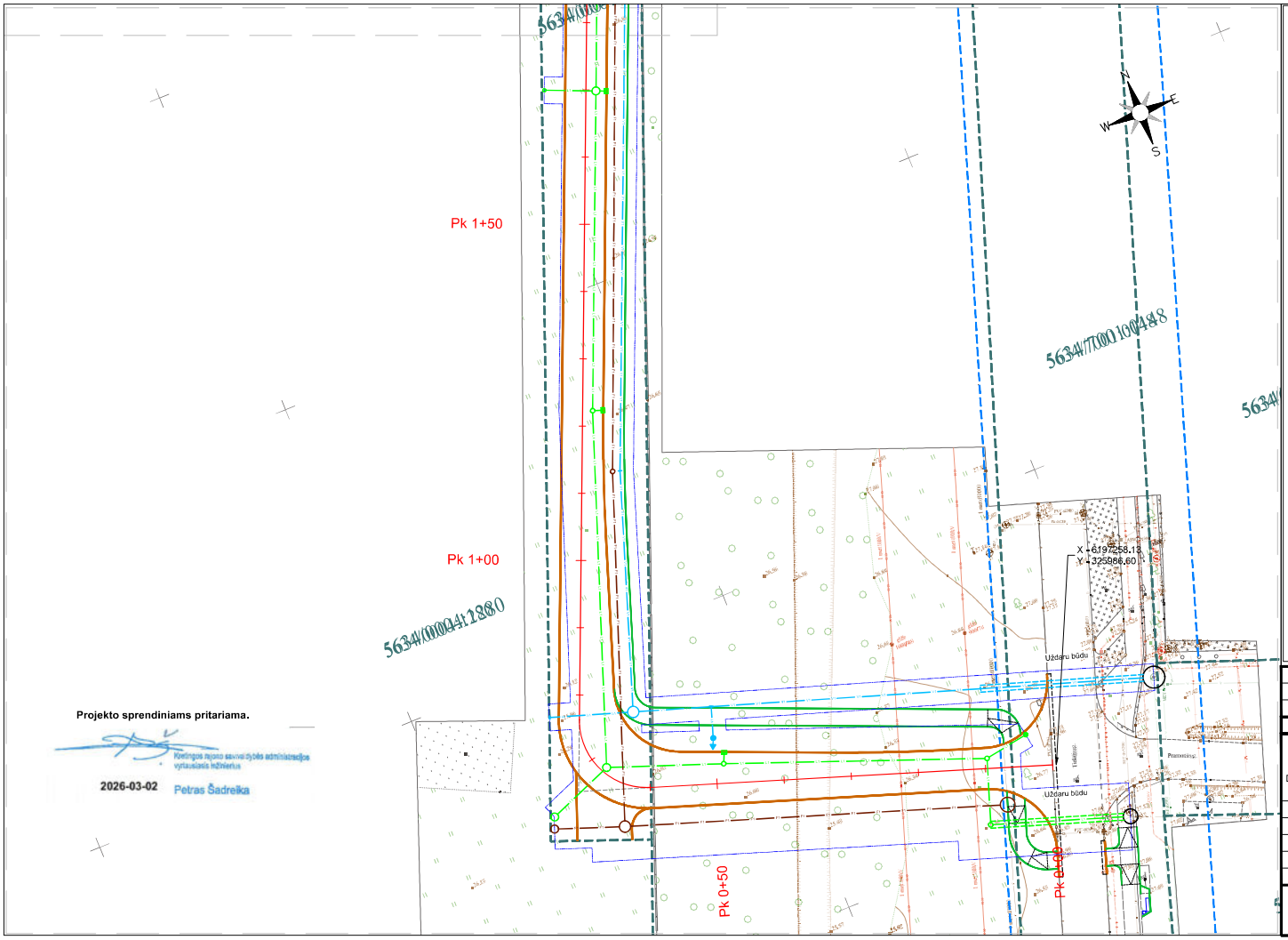

SUTARTINIAI ŽYMĖJIMAI

- Sklypų ribos (kadastrinių matavimų)
- Registruotų inžinerinių statinių ribos
- Projektinė kelio ašis
- Betoniniai gatvės bordiūrai (1000x150x300 mm)
- Betoniniai vejos bordiūrai (1000x80x200 mm)
- Kelio ženklo skydai ant naujos atramos arba ant apšvietimo atramos
- Preliminari projektuojamo apšvietimo atramos pastatymo vieta
- Paviršinių nuotekų tinklas
- Paviršinių nuotekų šulinys
- Paviršinių nuotekų surinkimo grotelės (bordiūrinės, kvadratinės, apvalios)
- Buitinių nuotekų tinklai
- Projektuojamas buitinių nuotekų šulinys
- Vandentiekio tinklai
- Projektuojamas vandentiekio šulinys
- Numatoma preliminari medžių sodinimo vieta
- Suoliukas ir šiukšliadėžė
- Projektuojamos apsaugos zonos

Lapų išdėstymo schema

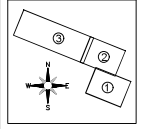

Pastabos:
1) Koordinačių sistema - LKS-94, aukščių sistema - LAS07;
2) Pateikiami sprendiniai numatomi projektinių pasiūlymų projekto rengimo etape. Inžinerinių tinklų (elektros, elektroninių ryšių ir kt.) iškėlimo sprendiniai bus numatyti techninio darbo projekto projekto rengimo etapo apimtyje ir suderinti su suinteresuotomis institucijomis pakartotinai.

Projekto sprendiniams pritariama.

Kretingos rajono savivaldybės administracijos vyriausiasis inžinierius

2026-03-02 Petras Šadreika

LAIDA	DATA	LAIDOS STATUSAS. KEITIMŲ PRIEŽASTIS (JEI TAIKOMA)
0	2026-02	STATYBOS LEIDIMUI

KVAL. PATV. DOK. NR.			
30334	PV	R. KLIMOVIČ	
39768	PDV	Š. KIRŽGALVIS	

PROJEKTAI CO

STATINIO PROJEKTO PAVADINIMAS
Susisiekimo komunikacijų (gatvės nuo Tiekėjų ir Pramonės g. sankryžos iki Pasienietių g. 33P sklypo Kretingos mieste) ir inžinerinių tinklų (vandentiekio, buitinių ir paviršinių nuotekų šalinimo) statybos projektas

STATINIO NUMERIS IR PAVADINIMAS
01 - SUSISIEKIMO KOMUNIKACIJOS (GATVĖ)

DOKUMENTO PAVADINIMAS
SUVESTINIS INŽINERINIŲ TINKLŲ PLANAS
M 1:500

LAIDA: 0

It	STATYTOJAS IR (ARBA) UŽSAKOVAS	DOKUMENTO ŽYMUO	LAPAS	LAPŲ
	KRETINGOS RAJONO SAVIVALDYBĖ	25045.01-01-PP-S.B-04	1	3



SUTARTINIAI ŽYMĖJIMAI

- Sklypų ribos (kadastrinių matavimų)
- Registruotų inžinerinių statinių ribos
- Projektinė kelio ašis
- Betoniniai gatvės bordiūrai (1000x150x300 mm)
- Betoniniai vejos bordiūrai (1000x80x200 mm)
- Kelio ženklo skydai ant naujos atramos arba ant apšvietimo atramos
- Preliminari projektuojamo apšvietimo atramos pastatymo vieta
- Paviršinių nuotekų tinklas
- Paviršinių nuotekų šulinys
- Paviršinių nuotekų surinkimo grotelės (bordiūrinės, kvadratinės, apvalios)
- Buitinių nuotekų tinklai
- Projektuojamas buitinių nuotekų šulinys
- Vandentiekio tinklai
- Projektuojamas vandentiekio šulinys
- Numatoma preliminari medžių sodinimo vieta
- Suoliukas ir šiukšliadėžė
- Projektuojamos apsaugos zonos

Lapų išdėstymo schema

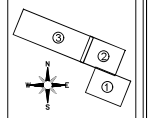

Pastabos:
1) Koordinačių sistema - LKS-94, aukščių sistema - LAS07;
2) Pateikiami sprendiniai numatomi projektinių pasiūlymų projekto rengimo etape. Inžinerinių tinklų (elektros, elektroninių ryšių ir kt.) iškėlimo sprendiniai bus numatyti techninio darbo projekto projekto rengimo etapo apimtyje ir suderinti su suinteresuotomis institucijomis pakartotinai.

Projekto sprendiniams pritariama.

Kretingos rajono savivaldybės administracija vyriausiasis inžinierius

2026-03-02 Petras Šadreika

DOKUMENTO ŽYMUO	LAPAS	LAPŲ	LAIDA
25045.01-01-PP-S.B-04	2	3	0

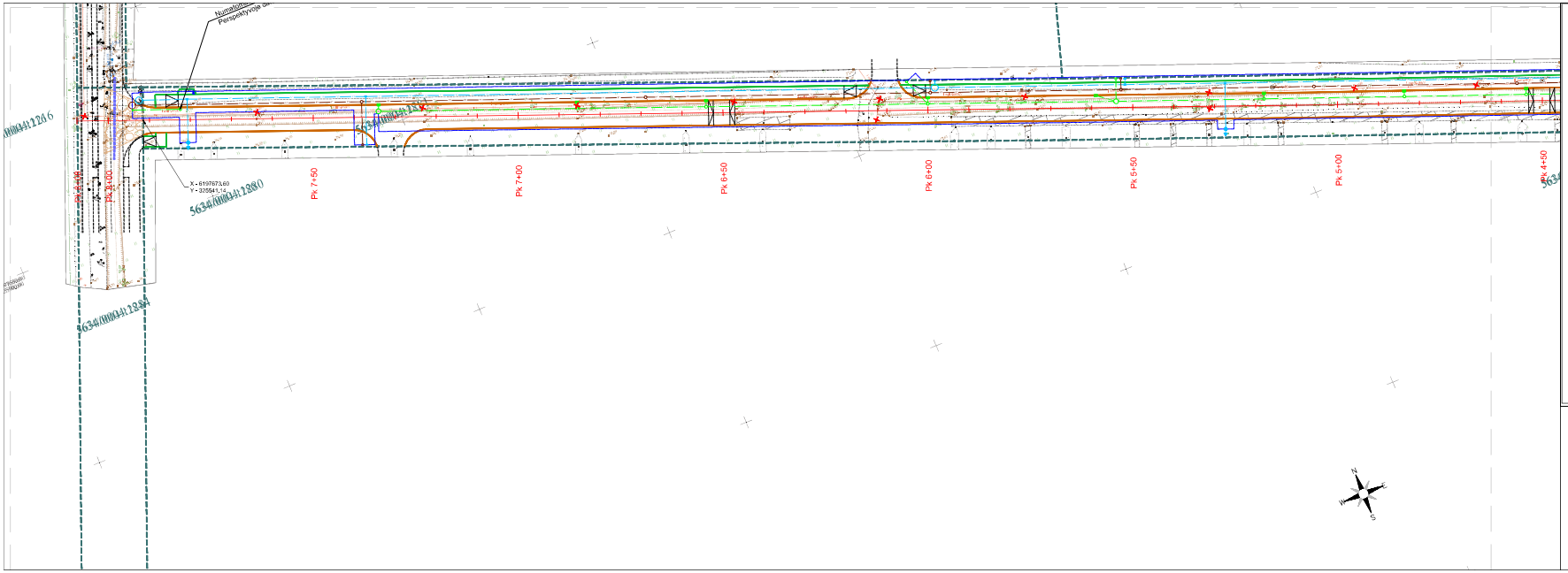

SUTARTINIAI ŽYMĖJIMAI

- Sklypų ribos (kadastrinių matavimų)
- Registruotų inžinerinių statinių ribos
- Projektinė kelio ašis
- Betoniniai gatvės bordiūrai (1000x150x300 mm)
- Betoniniai vejos bordiūrai (1000x80x200 mm)
- Kelio ženklo skydai ant naujos atramos arba ant apšvietimo atramos
- Preliminari projektuojamo apšvietimo atramos pastatymo vieta
- Paviršinių nuotekų tinklas
- Paviršinių nuotekų šulinys
- Paviršinių nuotekų surinkimo grotelės (bordiūrinės, kvadratinės, apvalios)
- Buitinių nuotekų tinklai
- Projektuojamas buitinių nuotekų šulinys
- Vandentiekio tinklai
- Projektuojamas vandentiekio šulinys
- Numatoma preliminari medžių sodinimo vieta
- Suolukas ir šiukšliadėžė
- Projektuojamos apsaugos zonos

Lapų išdėstymo schema

Pastabos:
1) Koordinačių sistema - LKS-94, aukščių sistema - LAS07;
2) Pateikiami sprendiniai numatomi projektinių pasiūlymų projekto rengimo etape. Inžinerinių tinklų (elektros, elektroninių ryšių ir kt.) iškėlimo sprendiniai bus numatyti techninio darbo projekto projekto rengimo etapo apimtyje ir suderinti su suinteresuotomis institucijomis pakartotinai.

Projekto sprendiniams pritarta.

2026-03-02 Petras Šadreika

DOKUMENTO ŽYMUO	LAPAS	LAPŲ	LAIDA
25045.01-01-PP-5.8-04	3	3	0

Pasirašyta kvalifikuotu elektroniniu parašu
DARIUS STANIŠLOVAS
Data: 2026-03-19 14:01:50 GMT+2
Patvirtinta AB „Energijos skirstymo operatorius"
Registracijos Nr. P181309

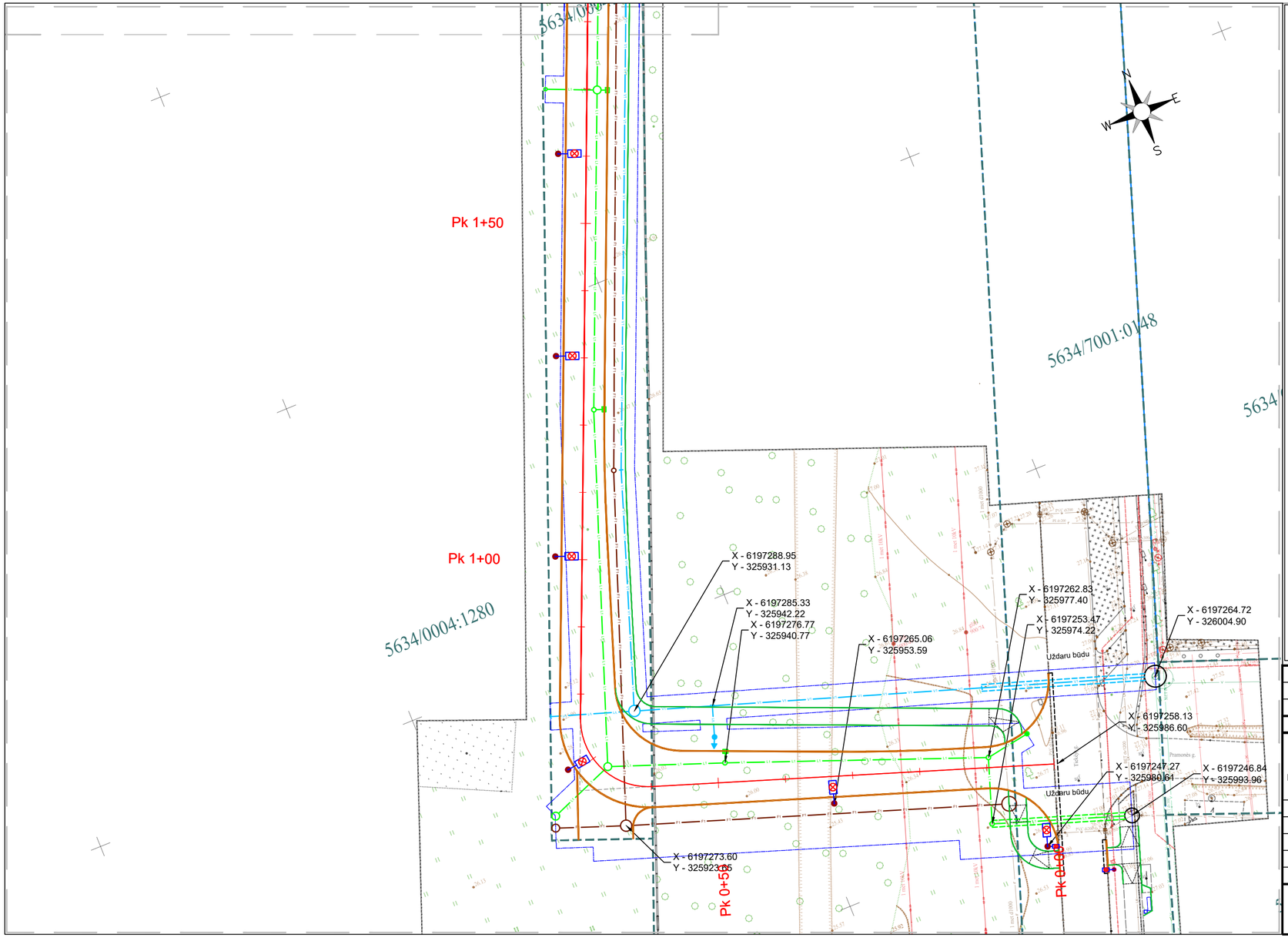

SUTARTINIAI ŽYMĖJIMAI

- Sklypų ribos (kadastrinių matavimų)
- Registruotų inžinerinių statinių ribos
- Projektinė kelio ašis
- Betoniniai gatvės bordiūrai (1000x150x300 mm)
- Betoniniai vejos bordiūrai (1000x80x200 mm)
- Kelio ženklo skydai ant naujos atramos arba ant apšvietimo atramos
- Projektuojama apšvietimo atramos pastatymo vieta (numatoma techninio darbo projekto rengimo metu)
- Paviršinių nuotekų tinklas
- Paviršinių nuotekų šulinys
- Paviršinių nuotekų surinkimo grotelės (bordiūrinės, kvadratinės, apvalios)
- Buitinių nuotekų tinklai
- Projektuojamas buitinių nuotekų šulinys
- Vandentiekio tinklai
- Projektuojamas vandentiekio šulinys
- Numatoma preliminari medžių sodinimo vieta
- Suoliukas ir šiukšliadėžė
- Projektuojamos apsaugos zonos

Lapų išdėstymo schema

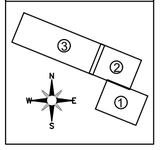

Pastabos:
1) Koordinačių sistema - LKS-94, aukščių sistema - LAS07;
2) Pateikiami sprendiniai numatomi projektinių pasiūlymų projekto rengimo etape. Inžinerinių tinklų (elektros, elektroninių ryšių ir kt.) iškėlimo sprendiniai bus numatyti techninio darbo projekto projekto rengimo etapo apimtyje ir suderinti su suinteresuotomis institucijomis pakartotinai;
3) AB "Energijos skirstymo operatorius" tinklų iškėlimas/apsaugojimas bus įvykdytas pagal išduotas technines sąlygas Nr. ISK26-07162 pagal projektą Nr. 25045.01-01-TDP-E-01

0	2026-02	STATYBOS LEIDIMUI	
LAIDA	DATA	LAIDOS STATUSAS. KEITIMŲ PRIEŽASTIS (JEI TAIKOMA)	
KVAL. PATV. DOK. NR.	PROJEKTRAI CO	STATINIO PROJEKTO PAVADINIMAS: Susisiekimo komunikacijų (gatvės nuo Tiekėjų ir Pramonės g. sankryžos iki Pasieniečių g. 33P sklypo Kretingos mieste) ir inžinerinių tinklų (vandentiekio, buitinių ir paviršinių nuotekų šalinimo) statybos projektas	
30334	PV	R. KLIMOVIČ	STATINIO NUMERIS IR PAVADINIMAS: 01 - SUSISIEKIMO KOMUNIKACIJOS (GATVĖ)
39768	PDV	Š. KIRŽGALVIS	
			DOKUMENTO PAVADINIMAS: SUVESTINIS INŽINERINIŲ TINKLŲ PLANAS M 1:500 — LAIDA: 0
lt	STATYTOJAS IR (ARBA) UŽSAKOVAS: KRETINGOS RAJONO SAVIVALDYBĖ		DOKUMENTO ŽYMUO: 25045.01-01-PP-S.B-04 — LAPAS: 1 — LAPŲ: 3

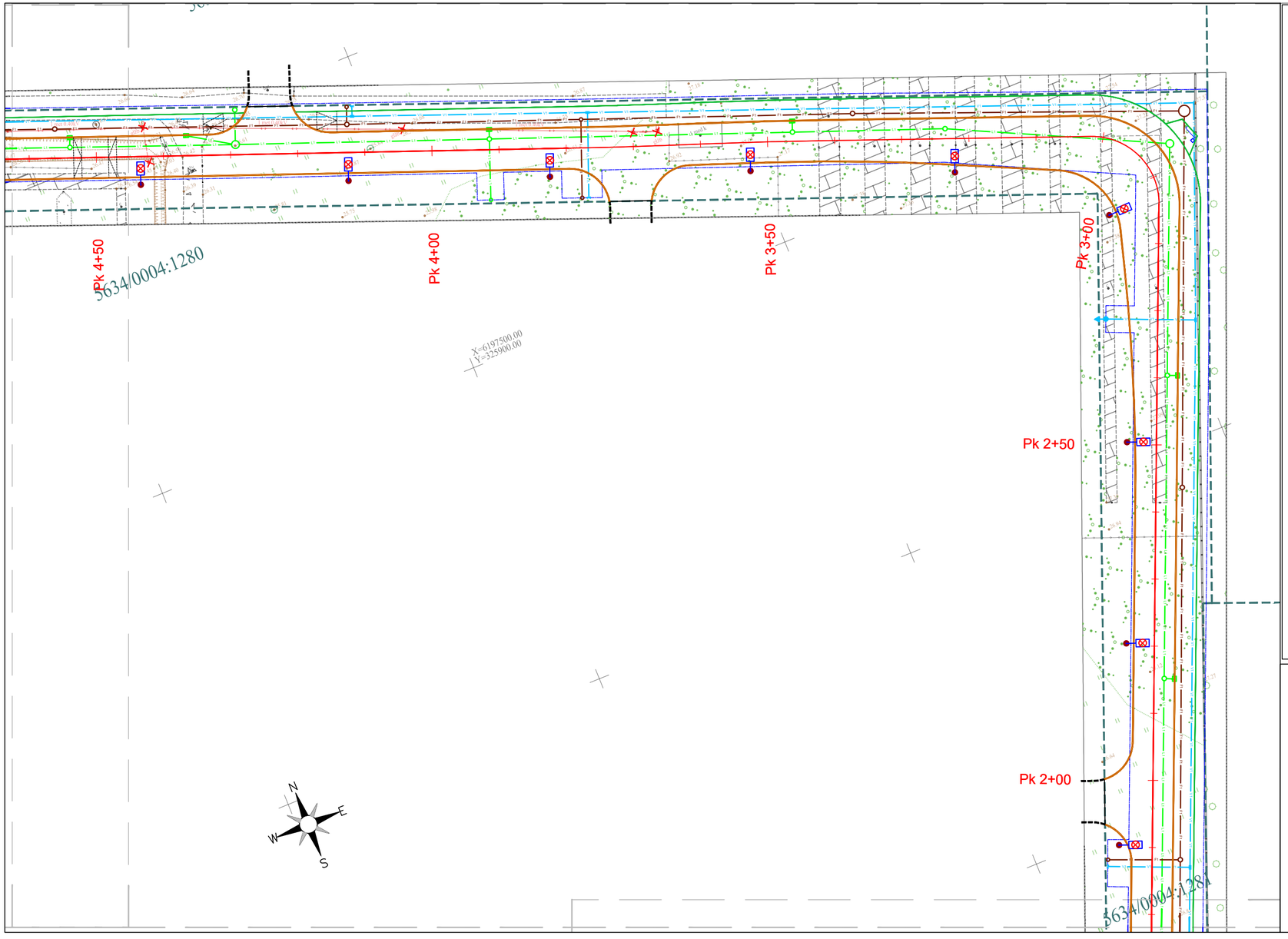

SUTARTINIAI ŽYMĖJIMAI

- Sklypų ribos (kadastrinių matavimų)
- Registruotų inžinerinių statinių ribos
- Projektinė kelio ašis
- Betoniniai gatvės bordiūrai (1000x150x300 mm)
- Betoniniai vejos bordiūrai (1000x80x200 mm)
- Kelio ženklo skydai ant naujos atramos arba ant apšvietimo atramos
- Projektuojama apšvietimo atramos pastatymo vieta (numatoma techninio darbo projekto rengimo metu)
- Paviršinių nuotekų tinklas
- Paviršinių nuotekų šulinys
- Paviršinių nuotekų surinkimo grotelės (bordiūrinės, kvadratinės, apvalios)
- Buitinių nuotekų tinklai
- Projektuojamas buitinių nuotekų šulinys
- Vandentiekio tinklai
- Projektuojamas vandentiekio šulinys
- Numatoma preliminari medžių sodinimo vieta
- Suoliukas ir šiukšliadėžė
- Projektuojamos apsaugos zonos

Lapų išdėstymo schema

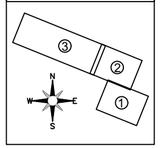

Pastabos:

1) Koordinačių sistema - LKS-94, aukščių sistema - LAS07;
2) Pateikiami sprendiniai numatomi projektinių pasiūlymų projekto rengimo etape. Inžinerinių tinklų (elektros, elektroninių ryšių ir kt.) iškėlimo sprendiniai bus numatyti techninio darbo projekto projekto rengimo etapo apimtyje ir suderinti su suinteresuotomis institucijomis pakartotinai;
3) AB "Energijos skirstymo operatorius" tinklų iškėlimas/apsaugojimas bus įvykdytas pagal išduotas technines sąlygas Nr. ISK26-07162 pagal projektą Nr. 25045.01-01-TDP-E-01

DOKUMENTO ŽYMUO	LAPAS	LAPŲ	LAIDA
25045.01-01-PP-S.B-04	2	3	0

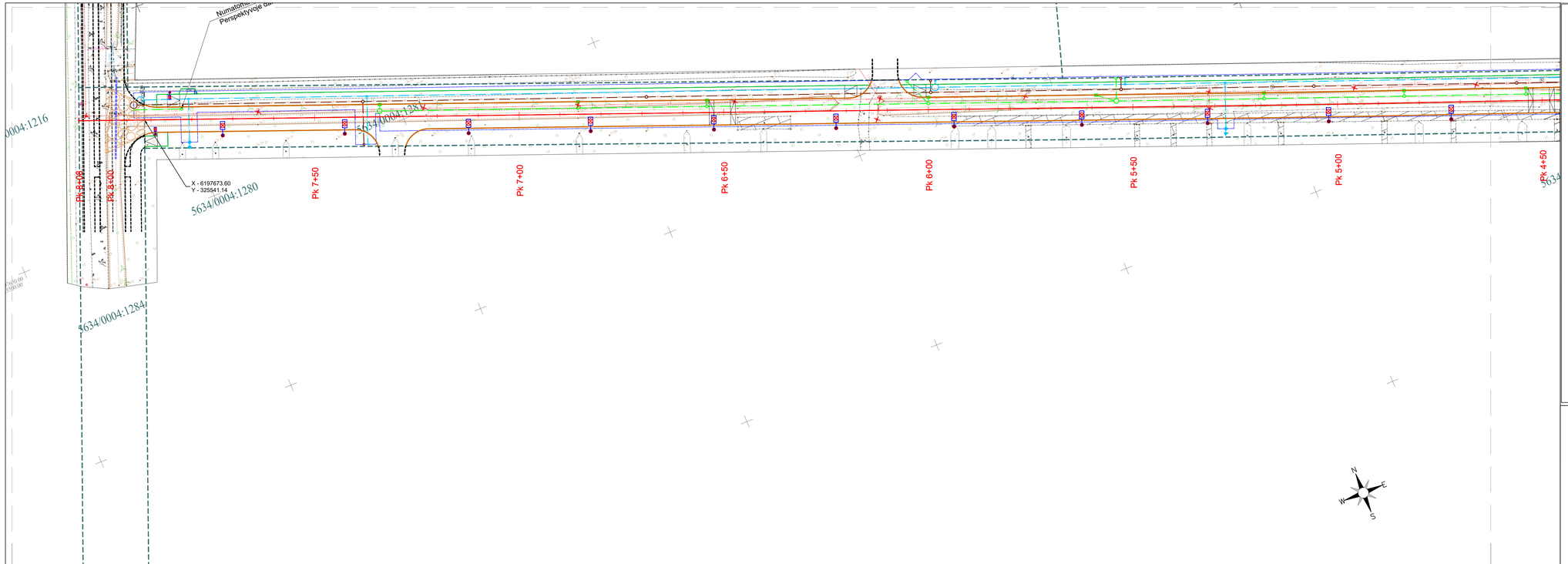

SUTARTINIAI ŽYMĖJIMAI

- Sklypų ribos (kadastrinių matavimų)
- Registruotų inžinerinių statinių ribos
- Projektinė kelio ašis
- Betoniniai gatvės bordiūrai (1000x150x300 mm)
- Betoniniai vejos bordiūrai (1000x80x200 mm)
- Kelio ženklo skydai ant naujos atramos arba ant apšvietimo atramos
- Projektuojama apšvietimo atramos pastatymo vieta (numatoma techninio darbo projekto rengimo metu)
- Paviršinių nuotekų tinklas
- Paviršinių nuotekų šulinys
- Paviršinių nuotekų surinkimo grotelės (bordiūrinės, kvadratinės, apvalios)
- Buitinių nuotekų tinklai
- Projektuojamas buitinių nuotekų šulinys
- Vandentiekio tinklai
- Projektuojamas vandentiekio šulinys
- Numatoma preliminari medžių sodinimo vieta
- Suoliukas ir šiukšliadėžė
- Projektuojamos apsaugos zonos

Lapų išdėstymo schema



Pastabos:
1) Koordinačių sistema - LKS-94, aukščių sistema - LAS07;
2) Pateikiami sprendiniai numatomi projektinių pasiūlymų projekto rengimo etape. Inžinerinių tinklų (elektros, elektroninių ryšių ir kt.) iškėlimo sprendiniai bus numatyti techninio darbo projekto projekto rengimo etapo apimtyje ir suderinti su suinteresuotomis institucijomis pakartotinai;
3) AB "Energijos skirstymo operatorius" tinklų iškėlimas/apsaugojimas bus įvykdytas pagal išduotas technines sąlygas Nr. ISK26-07162 pagal projektą Nr. 25045.01-01-TDP-E-01

DOKUMENTO ŽYMUO	LAPAS	LAPŲ	LAIDA
25045.01-01-PP-S.B-04	3	3	0

Projekto derinimo suvestinė

Nr.	Sritys	Atsakingas asmuo	Data	Būsena	Pastabos	Failo pavadinimas
1.	Elektra	Darius Stanslovas	2026-03-19	Pritarta	Pritariama projektiniams pasiūlymams statybos leidimui gauti. Prieš pradedant statybos darbus, su ESO būtina suderinti techninį darbo projektą.	-

Registracijos Nr. P181329

Pasirašymo data 2026-03-19 14:00

Pasirašyta kvalifikuotu elektroniniu parašu
ANDRIUS GRINCEVIČIUS
Data: 2026-04-06 13:16:37 GMT+3
Patvirtinta AB „Energijos skirstymo operatorius"
Registracijos Nr. P183565

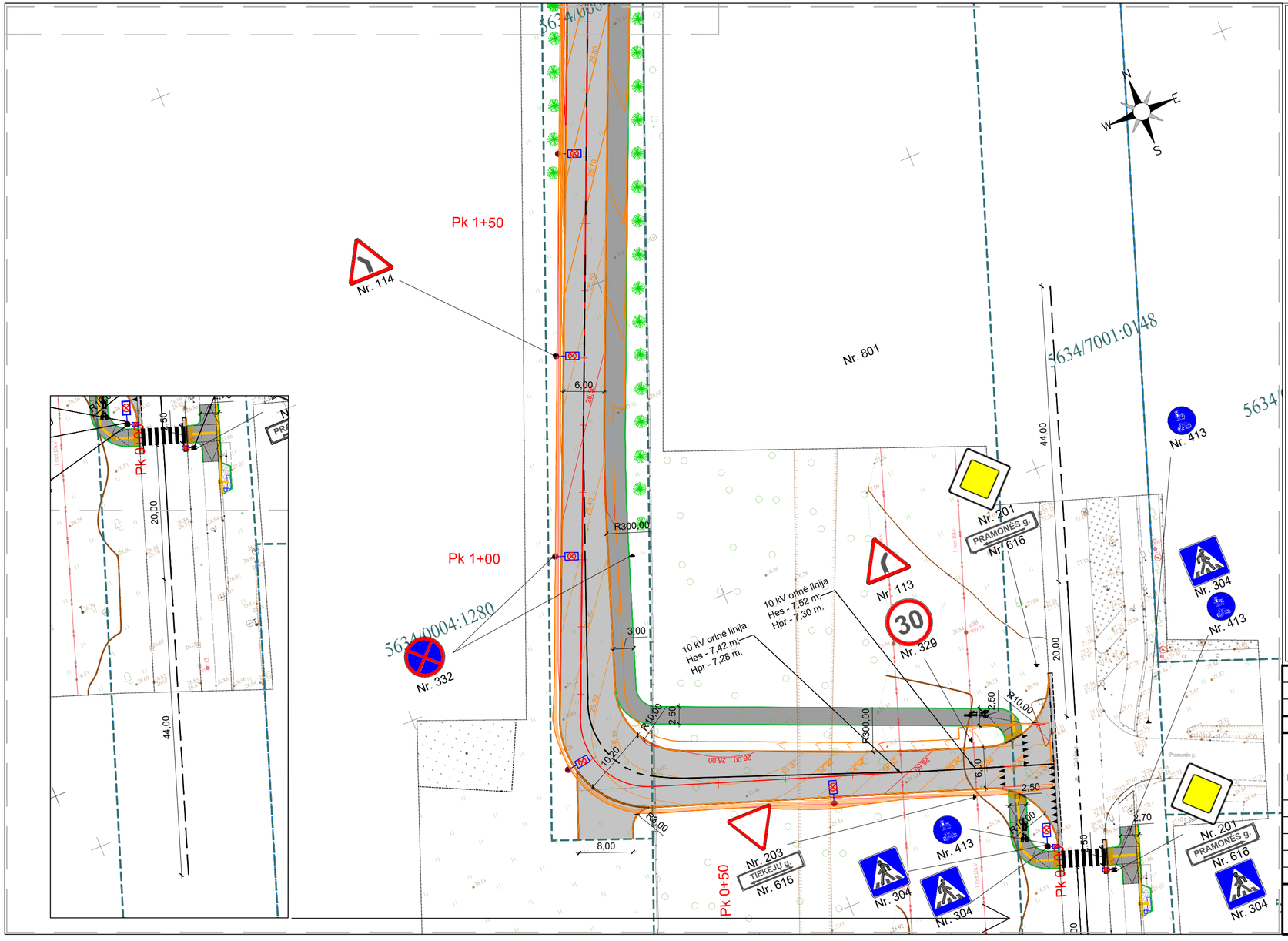

SUTARTINIAI ŽYMĖJIMAI

- Sklypų ribos (kadastrinių matavimų)
- Registruotų inžinerinių statinių ribos
- Projektinė kelio ašis
- Betoniniai gatvės bordiūrai (1000x150x300 mm)
- Betoniniai vejos bordiūrai (1000x80x200 mm)
- Nužeminti bordiūrai
- Asfalto danga gatvėje
- Asfalto danga nuovažose ir takuose
- Betoninių trinkelių danga
- Neregių įspėjimo ir vedimo sistema iš betoninių trinkelių (kaubūrėliai ir vedimo juostelės)
- Kelio ženklo skydai ant naujos atramos arba ant apšvietimo atramos
- Preliminari projektuojamo apšvietimo atramos pastatymo vieta
- Paviršinių nuotekų tinklas
- Paviršinių nuotekų šulinys
- Paviršinių nuotekų surinkimo grotelės (bordiūrinės, kvadratinės, apvalios)
- Buitinių nuotekų tinklai
- Projektuojamas buitinių nuotekų šulinys
- Vandentiekio tinklai
- Projektuojamas vandentiekio šulinys
- Šalinami medžiai
- Šalinami kelio ženklai
- Projektinė horizontalė (kas 0,5 m)
- Projektinė horizontalė (kas 0,1 m)
- Numatoma preliminari medžių sodinimo vieta
- Takų / šaligatvių / nuovažų pakilimo riba
- Suoliukas ir šiukšliadėžė

Pastabos:
1) Visi matmenys pateikti metrais;
2) Koordinačių sistema - LKS-94, aukščių sistema - LAS07;

Lapų išdėstymo schema

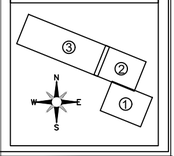

0	2026-02	STATYBOS LEIDIMUI	
LAIDA	DATA	LAIDOS STATUSAS. KEITIMŲ PRIEŽASTIS (JEI TAIKOMA)	
KVAL. PATV. DOK. NR.	PROJEKTRAI CO	STATINIO PROJEKTO PAVADINIMAS: Susisiekimo komunikacijų (gatvės nuo Tiekėjų ir Pramonės g. sankryžos iki Pasieniečių g. 33P sklypo Kretingos mieste) ir inžinerinių tinklų (vandentiekio, buitinių ir paviršinių nuotekų šalinimo) statybos projektas	
30334	PV	R. KLIMOVIČ	
39768	PDV	Š. KIRŽGALVIS	
		STATINIO NUMERIS IR PAVADINIMAS: 01 - SUSISIEKIMO KOMUNIKACIJOS (GATVĖ)	
		DOKUMENTO PAVADINIMAS: DANGŲ, AUKŠČIŲ, EISMO ORGANIZAVIMO IR ŽELDINIŲ PLANAS M 1:500	LAIDA: 0
lt	STATYTOJAS IR (ARBA) UŽSAKOVAS: KRETINGOS RAJONO SAVIVALDYBĖ	DOKUMENTO ŽYMUO: 25045.01-01-PP-S.B-03	LAPAS: 1 / LAPŲ: 3

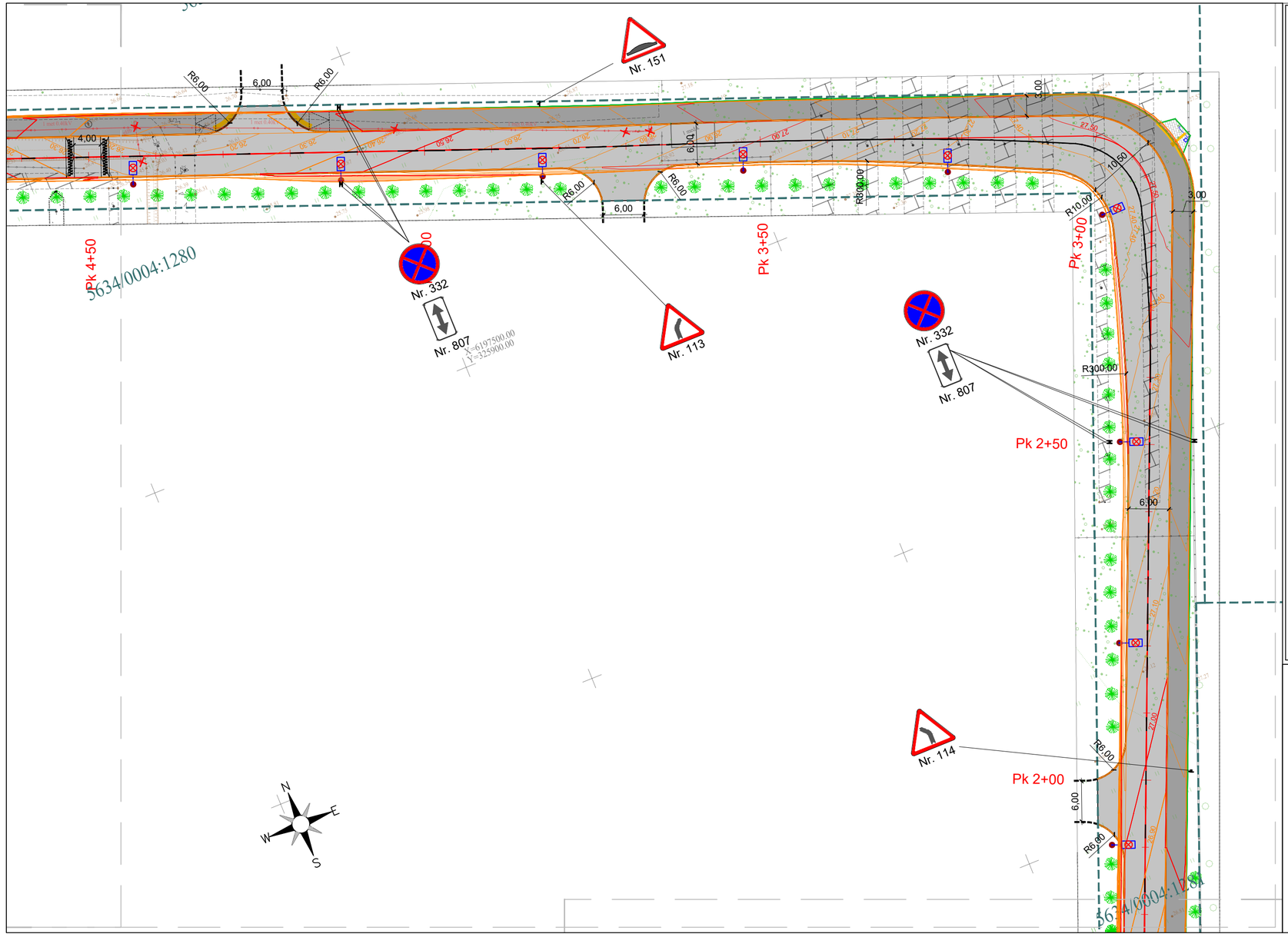

SUTARTINIAI ŽYMĖJIMAI

- Sklypų ribos (kadastrinių matavimų)
- Registruotų inžinerinių statinių ribos
- Projektinė kelio ašis
- Betoniniai gatvės bordiūrai (1000x150x300 mm)
- Betoniniai vejos bordiūrai (1000x80x200 mm)
- Nužeminti bordiūrai
- Asfalto danga gatvėje
- Asfalto danga nuovažose ir takuose
- Betoninių trinkelių danga
- Neregių įspėjimo ir vedimo sistema iš betoninių trinkelių (kaubūrėliai ir vedimo juostelės)
- Kelio ženklo skydai ant naujos atramos arba ant apšvietimo atramos
- Preliminari projektuojamo apšvietimo atramos pastatymo vieta
- Paviršinių nuotekų tinklas
- Paviršinių nuotekų šulinys
- Paviršinių nuotekų surinkimo grotelės (bordiūrinės, kvadratinės, apvalios)
- Buitinių nuotekų tinklai
- Projektuojamas buitinių nuotekų šulinys
- Vandentiekio tinklai
- Projektuojamas vandentiekio šulinys
- Šalinami medžiai
- Šalinami kelio ženklai
- Projektinė horizontalė (kas 0,5 m)
- Projektinė horizontalė (kas 0,1 m)
- Numatoma preliminari medžių sodinimo vieta
- Takų / šaligatvių / nuovažų pakilimo riba
- Suoliukas ir šiukšliadėžė

Pastabos:
1) Visi matmenys pateikti metrais;
2) Koordinačių sistema - LKS-94, aukščių sistema - LAS07;

Lapų išdėstymo schema

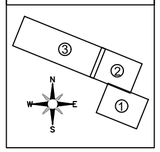

DOKUMENTO ŽYMUO	LAPAS	LAPŲ	LAIDA
25045.01-01-PP-S.B-03	2	3	0

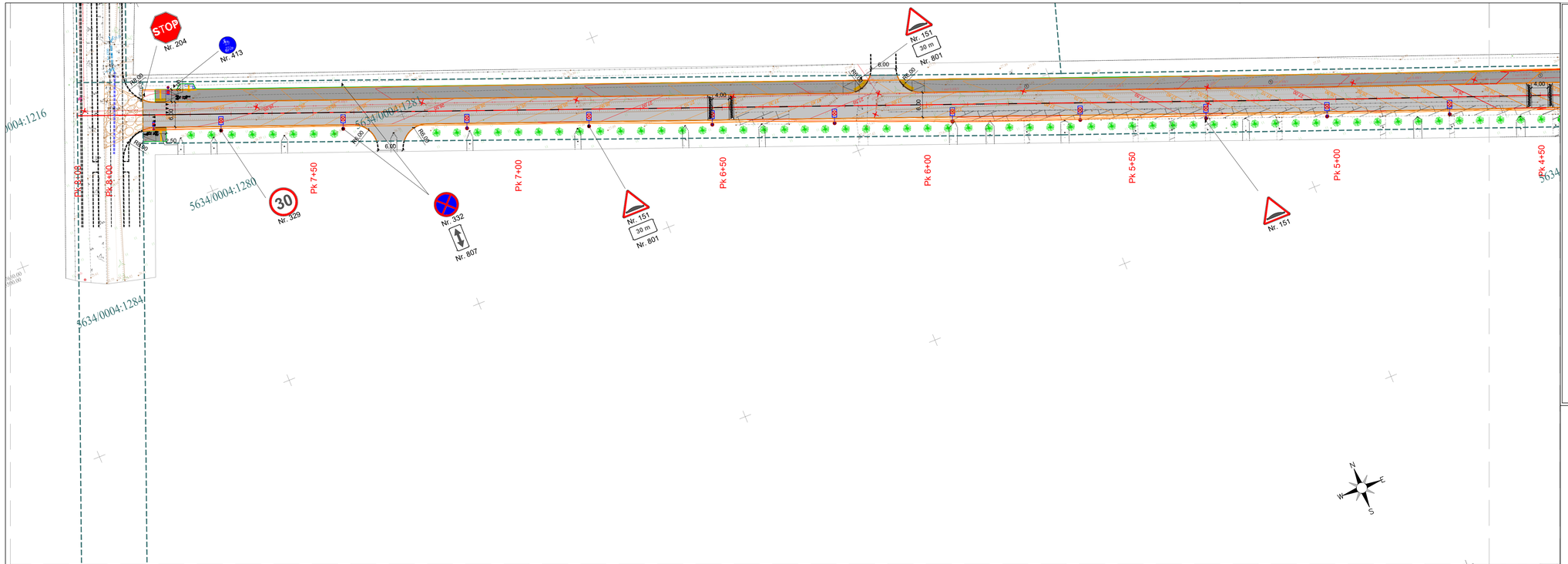

SUTARTINIAI ŽYMĖJIMAI

- Sklypų ribos (kadastrinių matavimų)
- Registruotų inžinerinių statinių ribos
- Projektinė kelio ašis
- Betoniniai gatvės bordiūrai (1000x150x300 mm)
- Betoniniai vejos bordiūrai (1000x80x200 mm)
- Nužeminti bordiūrai
- Asfalto danga gatvėje
- Asfalto danga nuovažose ir takuose
- Betoninių trinkelių danga
- Neregių įspėjimo ir vedimo sistema iš betoninių trinkelių (kaubūrėliai ir vedimo juostelės)
- Kelio ženklo skydai ant naujos atramos arba ant apšvietimo atramos
- Preliminari projektuojamo apšvietimo atramos pastatymo vieta
- Paviršinių nuotekų tinklas
- Paviršinių nuotekų šulinys
- Paviršinių nuotekų surinkimo grotelės (bordiūrinės, kvadratinės, apvalios)
- Buitinių nuotekų tinklai
- Projektuojamas buitinių nuotekų šulinys
- Vandentiekio tinklai
- Projektuojamas vandentiekio šulinys
- Šalinami medžiai
- Šalinami kelio ženklai
- Projektinė horizontalė (kas 0,5 m)
- Projektinė horizontalė (kas 0,1 m)
- Numatoma preliminari medžių sodinimo vieta
- Takų / šaligatvių / nuovažų pakilimo riba
- Suoliukas ir šiukšliadėžė

Lapų išdėstymo schema



Pastabos:
1) Visi matmenys pateikti metrais;
2) Koordinačių sistema - LKS-94, aukščių sistema - LAS07;

DOKUMENTO ŽYMUO	LAPAS	LAPŲ	LAIDA
25045.01-01-PP-S.B-03	3	3	0

Projekto derinimo suvestinė

Nr.	Sritys	Atsakingas asmuo	Data	Būsena	Pastabos	Failo pavadinimas
1.	Elektra	Andrius Grincevičius	2026-04-08	Pritarta	Elektros apsaugos zonoje, privaloma laikytis: „Saugos eksploatuojant elektros įrenginius taisyklių“, „Elektros tinklų apsaugos taisyklių“, „Elektros linijų ir instaliacijos įrengimo taisyklių“, „Lietuvos Respublikos specialiųjų žemės naudojimo sąlygų įstatymo“ ir kituose norminiuose dokumentuose numatytus keliamus reikalavimus	-

Registracijos Nr. P183565

Pasirašymo data 2026-04-08 13:16

TADAS TENDZEGOLSKIS

NEKILNOJAMOJO DAIKTO KADASTRINIŲ MATAVIMŲ BYLA

Tomas: **1**

Nekilnojamojo turto objektas: **Inžinerinis statinys**

Registro Nr.: **44/2528674 (Statiniai)**

Adresas: **Kretingos r. sav. Kretingos m. Tiekėjų g.**

Lapų skaičius: **36**

VALSTYBĖS ĮMONĖ REGISTRŲ CENTRAS
KADASTRO TVARKYTOJAS

SUDERINTA

Valstybės įmonė Registrų centras

Elektroniniu parašu pasirašė: Jolanta Gudelevičienė

Pareigos: Vyresnioji kadastro specialistė

Laiko žyma: 2024-08-06 09:56:46

Tomo Nr. **1**

Registro **44/2528674**

BYLOS TOMO VIDAUS APYRAŠAS

Eil. Nr.	Dokumento pavadinimas	Dokumento		Lapų skaič.	Bylos lapų numeriai	Pastabos
		Nr.	Data			
1	Statinio planas "STATINIŲ IŠDĖSTYMO PLANAS"		2024-08-06	4	1-4	
2	KOORDINAČIŲ ŽINIARAŠTIS KZ		2024-08-06	4	5-8	
3	KELIO / GATVĖS IR JO SUDĖTINIŲ DALIŲ KADASTRO DUOMENYS 1K FORMA		2024-08-06	5	9-13	
4	KELIO / GATVĖS IR JO SUDĖTINIŲ DALIŲ VERČIŲ NUSTATYMAS 2K FORMA		2024-08-06	8	14-21	
5	KELIO / GATVĖS VAŽIUOJAMOSIOS DALIES IR ŽEMĖS SANKASOS KADASTRO DUOMENYS 3K FORMA		2024-08-06	1	22	
6	KELIO / GATVĖS SANKRYŽŲ, TILTŲ, VIADUKŲ, ESTAKADŲ, PRALAIDŲ, AUTOBUSŲ SUSTOJIMO IR POILSIO AIKŠTELIŲ, ŠVIESOFORŲ, KELIO ORO SĄLYGŲ STEBĖJIMO IR TRANSPORTO APSKAITOS ĮRENGINIŲ KADASTRO DUOMENYS 4K FORMA		2024-08-06	7	23-29	
7	KELIO / GATVĖS ATITVARŲ, TRIUKŠMO SIENUČIŲ, ŽELDYNŲ, PĖSČIŲJŲ IR DVIRAČIŲ TAKŲ, ELEKTROS APŠVIETIMO TINKLO KADASTRO DUOMENYS 5K FORMA		2024-08-06	6	30-35	

Vidaus apyrašo lapų 35

Matininkas Tadas Tendzegolskis

Išdėstymo schema

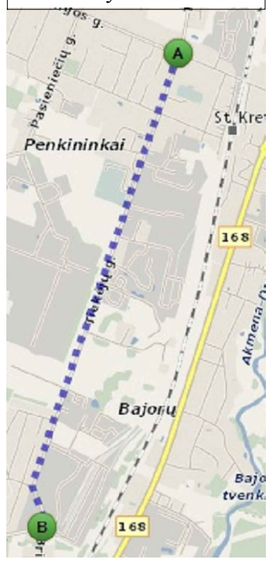

KELIO PLANAS

M1:2000

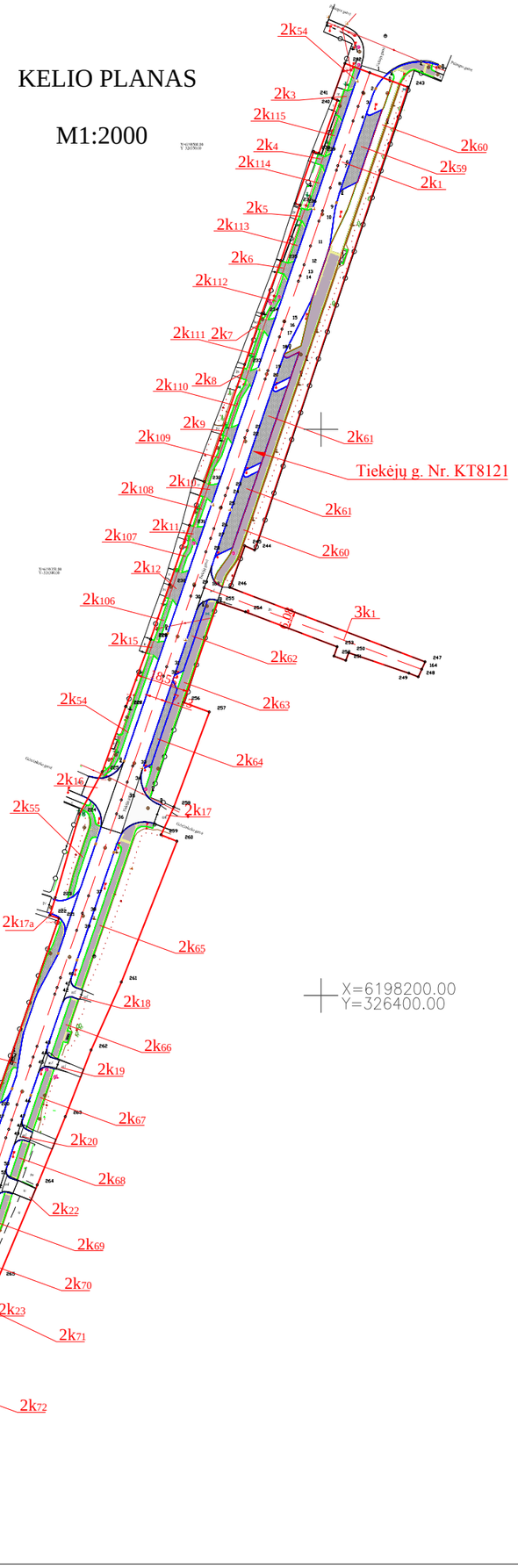

Brėžinių išdėstymo schema

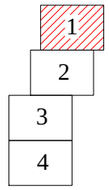

Kadastro duomenims nustatyti naudota medžiaga	
Medžiagos pavadinimas	Medžiagos parengimo data
Kadastriniai matavimai UAB "Kartografiniai projektai"	2020-06-12
Atliktų darbų išpildomasis planas. AB "Eurovia Lietuva"	2024 03

Objekto pavadinimas	Tiekėjų g. Nr. KT8121
Objekto buvimo vieta/adresas	Kretingos r. sav. Kretingos m. Tiekėjų g.
Kadastro duomenų nustatymo data	2024 07 15

TADO TENDZEGOLSKIO IV

tel.Nr.+370679 09656, geodezija.tadas@gmail.com

Matininko kvalifikacijos pažymėjimo Nr.	Pareigos	Vardas ir pavardė	Data
2M-M-2471	Matininkas	TADAS TENDZEGOLSKIS	2024-07-15

Išdėstymo schema



KELIO PLANAS

M1:2000

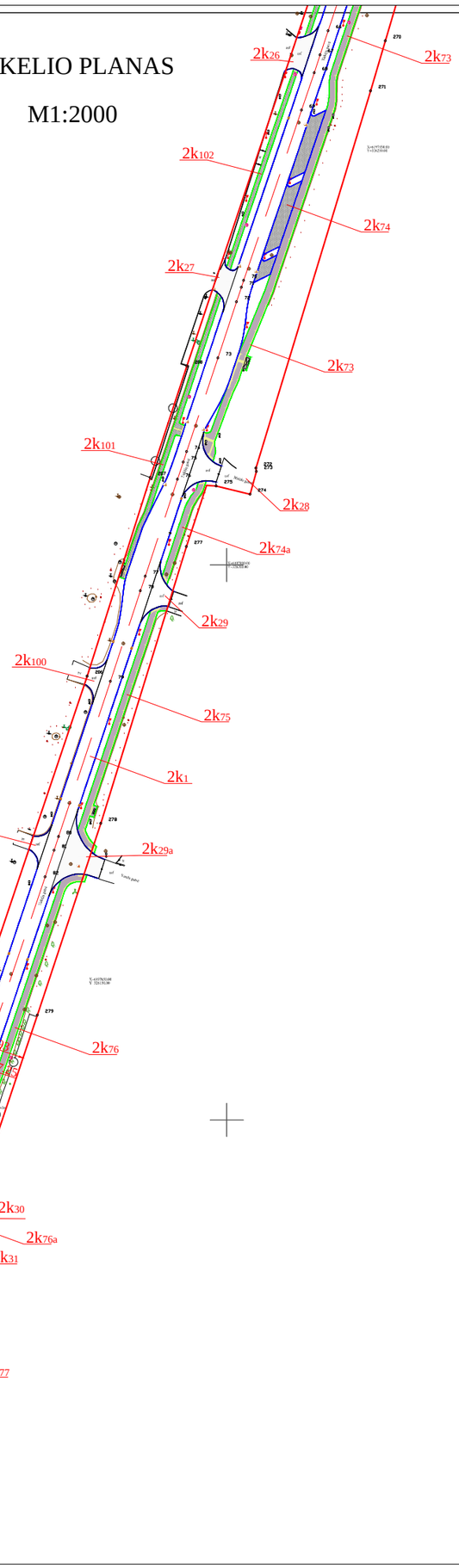

X=6197800.00
Y=326000.00

Brėžinių išdėstymo schema

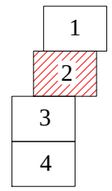

Kadastro duomenims nustatyti naudota medžiaga	
Medžiagos pavadinimas	Medžiagos parengimo data
Kadastriniai matavimai UAB "Kartografiniai projektai"	2020-06-12
Atliktų darbų išpildomasis planas. AB "Eurovia Lietuva"	2024 03

Objekto pavadinimas	Tiekėjų g. Nr. KT8121
Objekto buvimo vieta/adresas	Kretingos r. sav. Kretingos m. Tiekėjų g.
Kadastro duomenų nustatymo data	2024 07 15

TADO TENDZEGOLSKIO IV
tel.Nr.+370679 09656, geodezija.tadas@gmail.com

Matininko kvalifikacijos pažymėjimo Nr.	Pareigos	Vardas ir pavardė	Data
2M-M-2471	Matininkas	TADAS TENDZEGOLSKIS	2024-07-15

Išdėstymo schema



KELIO PLANAS

M1:2000

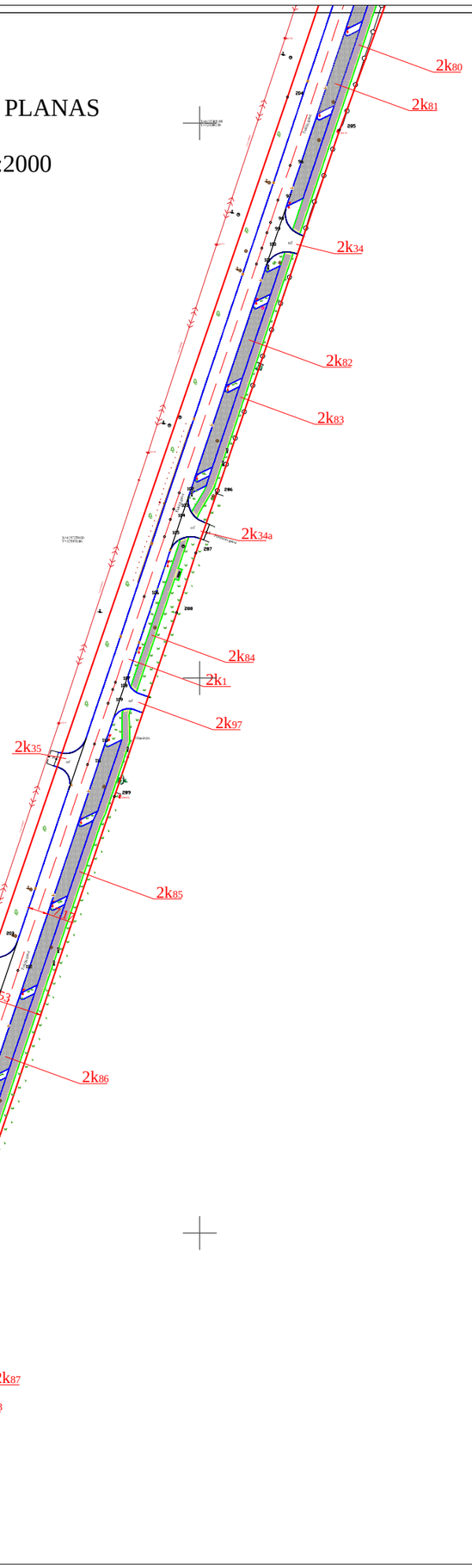

X=6197200.00
Y=325800.00

Brėžinių išdėstymo schema

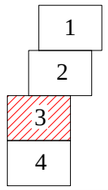

Kadastro duomenims nustatyti naudota medžiaga	
Medžiagos pavadinimas	Medžiagos parengimo data
Kadastriniai matavimai UAB "Kartografiniai projektai"	2020-06-12
Atliktų darbų išpildomasis planas. AB "Eurovia Lietuva"	2024 03

Objekto pavadinimas	Tiekėjų g. Nr. KT8121
Objekto buvimo vieta/adresas	Kretingos r. sav. Kretingos m. Tiekėjų g.
Kadastro duomenų nustatymo data	2024 07 15

TADO TENDZEGOLSKIO IV
tel.Nr.+370679 09656, geodezija.tadas@gmail.com

Matininko kvalifikacijos pažymėjimo Nr.	Pareigos	Vardas ir pavardė	Data
2M-M-2471	Matininkas	TADAS TENDZEGOLSKIS	2024-07-15

Išdėstymo schema

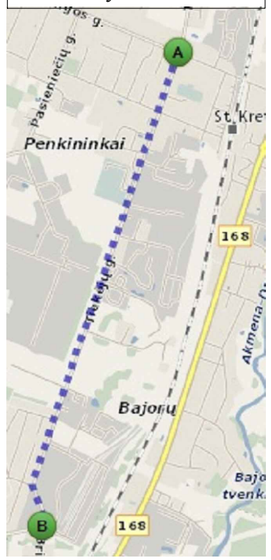

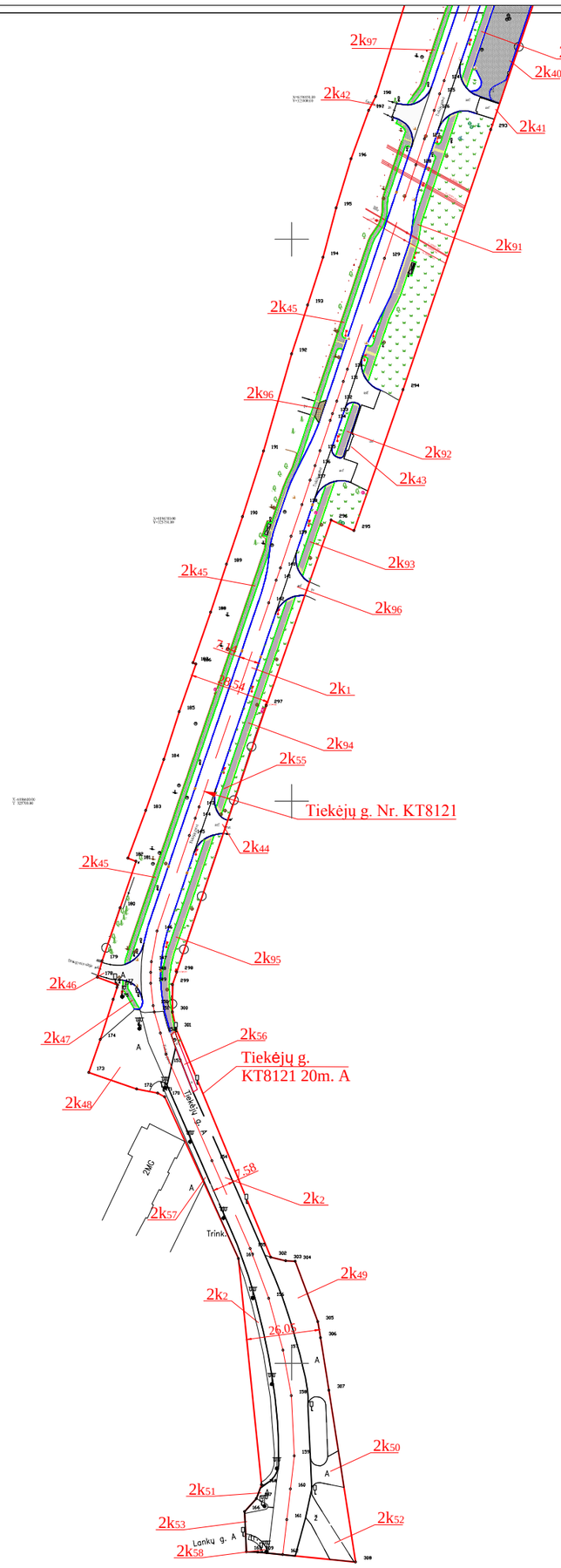

KELIO PLANAS

M1:2000

X=6196600.00
Y=326000.00

Brėžinių išdėstymo schema

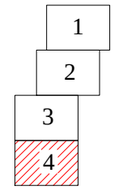

Kadastro duomenims nustatyti naudota medžiaga	
Medžiagos pavadinimas	Medžiagos parengimo data
Kadastriniai matavimai UAB "Kartografiniai projektai"	2020-06-12
Atliktų darbų išpildomasis planas. AB "Eurovia Lietuva"	2024 03

Objekto pavadinimas	Tiekėjų g. Nr. KT8121
Objekto buvimo vieta/adresas	Kretingos r. sav. Kretingos m. Tiekėjų g.
Kadastro duomenų nustatymo data	2024 07 15

TADO TENDZEGOLSKIO IV
tel.Nr.+370679 09656, geodezija.tadas@gmail.com

Matininko kvalifikacijos pažymėjimo Nr.	Pareigos	Vardas ir pavardė	Data
2M-M-2471	Matininkas	TADAS TENDZEGOLSKIS	2024-07-15

KOORDINAČIŲ ŽINIARAŠTIS

Pavadinimas Tiekėjų g. Nr. KT8121
Objekto buvimo vieta Kretingos r. sav. Kretingos m. Tiekėjų g.
Unikalus numeris 4400-5474-8420

Kelio ruožas 0.610-2.922;0.00-0.082
Koordinačių sistema: LKS-94

Kelio riba		
Taško Nr.	X	Y
165	6196332,88	325783,89
166	6196347,22	325783,22
167	6196351,82	325787,47
168	6196356,77	325789,29
172	6196497,56	325744,80
169	6196437,26	325781,08
170	6196494,73	325754,80
171	6196496,16	325752,30
173	6196503,45	325727,79
174	6196515,20	325731,86
175	6196529,50	325736,45
176	6196533,75	325737,81
177	6196534,65	325738,10
178	6196537,35	325730,81
179	6196543,19	325732,54
180	6196562,10	325738,91
181	6196578,61	325744,58
182	6196579,73	325741,70
183	6196596,69	325748,02
184	6196614,81	325754,46
185	6196631,84	325760,00
186	6196648,85	325765,89
187	6196649,20	325764,86
188	6196667,25	325771,18
189	6196684,33	325776,79
190	6196701,24	325782,50
191	6196724,62	325790,01
192	6196759,18	325800,01
193	6196776,56	325805,74
194	6196793,53	325811,17
195	6196811,14	325815,90
196	6196828,62	325821,18
197	6196845,86	325827,43
198	6196850,78	325829,95
199	6196885,43	325840,90

Kelio riba		
Taško Nr.	X	Y
200	6196992,65	325877,12
201	6197004,04	325880,97
202	6197110,51	325916,95
203	6197106,57	325927,39
204	6197409,33	326031,74
205	6197542,14	326076,44
206	6197759,92	326149,73
207	6197831,50	326172,39
208	6197871,67	326185,64
209	6198003,76	326229,78
210	6198003,62	326230,14
211	6198072,45	326253,87
212	6198078,13	326236,17
213	6198076,13	326232,50
214	6198072,58	326228,84
215	6198090,60	326235,08
216	6198083,36	326257,62
217	6198155,85	326282,61
218	6198163,22	326262,59
219	6198166,64	326265,75
220	6198160,30	326284,14
221	6198227,28	326307,41
222	6198228,32	326304,21
223	6198234,53	326306,08
224	6198264,15	326314,67
225	6198279,05	326322,71
226	6198302,08	326330,98
227	6198302,04	326331,07
228	6198325,84	326339,87
229	6198325,87	326339,77
230	6198345,10	326346,42
231	6198366,07	326353,55
232	6198381,51	326358,85
233	6198422,92	326373,06
234	6198440,90	326379,10

Kelio riba		
Taško Nr.	X	Y
235	6198459,62	326385,82
236	6198479,21	326392,63
237	6198479,77	326390,91
238	6198498,16	326397,42
239	6198497,53	326399,26
240	6198516,34	326405,78
241	6198516,92	326404,09
242	6198529,27	326408,48
243	6198520,89	326430,76
244	6198357,35	326376,56
248	6198312,54	326434,37
245	6198358,86	326373,05
246	6198344,15	326367,84
247	6198317,86	326436,79
249	6198313,86	326431,07
250	6198321,11	326409,80
251	6198318,36	326408,81
252	6198319,90	326404,57
253	6198323,21	326405,73
254	6198335,51	326373,38
255	6198338,85	326363,49
256	6198303,54	326351,46
257	6198300,12	326360,53
258	6198266,60	326348,00
259	6198256,70	326343,51
260	6198254,48	326349,10
261	6198204,68	326329,46
262	6198180,70	326318,74
263	6198157,20	326309,63
264	6198133,02	326299,72
265	6198100,22	326285,99
266	6198102,10	326280,29
267	6198097,34	326278,74
268	6198028,28	326256,19
269	6198024,90	326267,69

Kelio ašis			
Taško Nr.	Atskaitos taško km	X	Y
1	0,610	6198525,96	326417,21
2	0,617	6198518,95	326414,82
3	0,623	6198514,07	326413,15
4	0,628	6198508,87	326411,37
5	0,641	6198496,39	326407,11
6	0,645	6198493,09	326405,98
7	0,646	6198491,54	326405,47
8	0,653	6198485,32	326403,33
9	0,662	6198477,17	326400,54
10	0,665	6198473,52	326399,29
11	0,675	6198464,80	326396,32
12	0,682	6198458,08	326394,02
13	0,686	6198454,23	326392,70
14	0,688	6198452,31	326392,05
15	0,703	6198438,02	326387,17
16	0,706	6198435,41	326386,27
17	0,709	6198432,63	326385,32
18	0,714	6198427,77	326383,66
19	0,721	6198420,73	326381,26
20	0,724	6198417,77	326380,24
21	0,744	6198399,55	326374,02
22	0,746	6198397,02	326373,15
23	0,765	6198379,27	326367,09
24	0,768	6198376,58	326366,18
25	0,772	6198372,44	326364,76
26	0,780	6198364,87	326362,17
27	0,784	6198361,41	326361,01
28	0,789	6198356,68	326359,37
29	0,802	6198344,65	326355,26
30	0,805	6198341,04	326354,03
31	0,832	6198316,08	326345,50
32	0,835	6198312,78	326344,37
33	0,869	6198281,02	326333,52
34	0,875	6198275,34	326331,57
35	0,881	6198269,09	326329,44

Kelio riba		
Taško Nr.	X	Y
270	6197988,87	326257,12
271	6197970,86	326251,85
272	6197834,87	326210,49
273	6197833,68	326210,65
274	6197825,51	326208,39
275	6197828,48	326196,20
276	6197828,71	326192,73
277	6197806,63	326185,43
278	6197706,82	326154,58
279	6197637,73	326131,74
280	6197574,09	326110,37
281	6197567,95	326108,30
282	6197492,22	326082,62
283	6197478,52	326078,98
284	6197466,93	326075,85
285	6197397,48	326050,48
286	6197266,51	326006,09
287	6197245,05	325998,62
288	6197223,57	325991,65
289	6197157,26	325969,23
290	6196985,31	325911,04
291	6196923,19	325890,00
292	6196920,10	325898,40
293	6196838,98	325870,98
294	6196746,48	325839,71
295	6196696,30	325822,22
296	6196700,05	325814,09
297	6196634,05	325790,96
298	6196539,26	325759,08
299	6196534,72	325757,54
300	6196524,98	325757,52
301	6196518,99	325758,87
302	6196437,72	325792,57
303	6196436,48	325797,88
304	6196436,26	325801,28
305	6196414,76	325809,35
306	6196409,05	325810,33
307	6196390,37	325813,31
308	6196329,27	325822,83
309	6196332,80	325787,88

Kelio ašis			
Taško Nr.	Atskaitos taško km	X	Y
36	0,887	6198264,17	326327,75
37	0,917	6198235,17	326317,83
38	0,924	6198229,03	326315,73
39	0,930	6198223,00	326313,67
40	0,948	6198206,25	326307,94
41	0,952	6198202,77	326306,75
42	0,954	6198200,41	326305,94
43	0,974	6198181,96	326299,62
44	0,978	6198178,18	326298,33
45	0,981	6198175,05	326297,26
46	0,995	6198161,36	326292,57
47	1,001	6198155,95	326290,72
48	1,004	6198152,65	326289,67
49	1,008	6198149,73	326288,65
50	1,019	6198139,15	326285,14
51	1,022	6198136,02	326284,11
52	1,027	6198131,17	326282,50
53	1,050	6198109,90	326275,44
54	1,052	6198107,32	326274,59
55	1,054	6198105,62	326274,02
56	1,057	6198102,86	326273,11
57	1,063	6198097,53	326271,34
58	1,069	6198091,72	326269,41
59	1,072	6198088,38	326268,30
60	1,077	6198083,94	326266,83
61	1,085	6198075,83	326264,14
62	1,092	6198069,53	326262,05
63	1,120	6198042,75	326253,17
64	1,125	6198038,17	326251,65
65	1,134	6198030,14	326248,99
66	1,173	6197992,55	326236,52
67	1,182	6197983,82	326233,62
68	1,189	6197977,39	326231,52
69	1,203	6197963,91	326226,95
70	1,268	6197902,53	326206,12
71	1,271	6197900,07	326205,28
72	1,276	6197894,85	326203,55
73	1,298	6197874,59	326196,81
74	1,333	6197840,84	326185,58
75	1,337	6197837,08	326184,33
76	1,344	6197830,86	326182,26
77	1,381	6197795,92	326170,65
78	1,386	6197790,70	326168,91

Kelio ašis			
Taško Nr.	**Atskaitos taško km**	**X**	**Y**
79	1,420	6197758,07	326158,05
80	1,479	6197702,08	326139,40
81	1,485	6197697,17	326137,76
82	1,495	6197687,58	326134,53
83	1,607	6197581,69	326098,82
84	1,611	6197577,38	326097,36
85	1,619	6197570,11	326094,90
86	1,630	6197559,63	326091,34
87	1,641	6197548,72	326087,65
88	1,657	6197533,69	326082,56
89	1,699	6197494,34	326069,25
90	1,701	6197492,26	326068,55
91	1,706	6197487,80	326067,10
92	1,711	6197482,65	326065,34
93	1,715	6197478,45	326063,93
94	1,718	6197476,43	326063,25
95	1,724	6197470,82	326061,37
96	1,814	6197384,66	326032,69
100	1,846	6197354,88	326022,42
97	1,828	6197372,20	326028,27
98	1,836	6197364,17	326025,59
99	1,840	6197360,46	326024,31
101	1,852	6197349,20	326020,50
102	1,939	6197266,74	325992,65
103	1,945	6197260,80	325990,63
104	1,949	6197257,16	325989,40
105	1,956	6197250,96	325987,30
106	1,978	6197229,32	325979,99
107	2,011	6197198,45	325969,58
108	2,014	6197195,84	325968,68
109	2,019	6197190,81	325966,98
110	2,035	6197176,15	325962,02
111	2,042	6197168,78	325959,53
112	2,121	6197094,56	325934,38
113	2,222	6196998,25	325901,96
114	2,231	6196990,32	325899,30
115	2,239	6196982,77	325896,77
116	2,256	6196966,23	325891,22
117	2,289	6196934,85	325880,72
118	2,297	6196927,72	325878,30
119	2,300	6196924,55	325877,23
120	2,304	6196920,64	325875,92
121	2,321	6196904,28	325870,43

Kelio ašis			
Taško Nr.	**Atskaitos taško km**	**X**	**Y**
122	2,326	6196899,64	325868,87
123	2,335	6196891,14	325866,02
124	2,372	6196856,36	325854,34
125	2,377	6196851,69	325852,77
126	2,383	6196845,85	325850,84
127	2,394	6196835,68	325847,39
128	2,404	6196826,39	325844,27
129	2,439	6196793,18	325833,13
130	2,480	6196753,71	325819,89
131	2,485	6196749,38	325818,44
132	2,492	6196742,35	325816,09
133	2,497	6196737,92	325814,61
134	2,499	6196735,51	325813,80
135	2,511	6196724,72	325810,17
136	2,516	6196719,41	325808,38
137	2,522	6196714,20	325806,62
138	2,531	6196705,57	325803,70
139	2,543	6196694,26	325799,86
140	2,555	6196682,96	325796,02
141	2,559	6196678,62	325794,55
142	2,568	6196670,60	325791,82
143	2,645	6196597,94	325767,03
144	2,649	6196593,93	325765,66
145	2,655	6196587,78	325763,58
146	2,691	6196553,78	325752,07
147	2,702	6196542,87	325750,10
148	2,706	6196539,10	325749,84
149	2,710	6196535,18	325749,86
150	2,718	6196527,24	325750,70
151	2,720	6196524,98	325751,14
152	2,728	6196517,46	325753,26
153	2,736	6196509,91	325755,27
154	2,777	6196472,05	325771,67
155	2,811	6196440,77	325785,25
156	2,830	6196423,06	325791,88
157	2,849	6196404,61	325796,90
158	2,866	6196388,42	325799,94
159	2,887	6196367,03	325800,98
160	2,899	6196355,26	325799,61
161	2,910	6196344,34	325798,33
162	2,922	6196331,89	325796,89
163	0,000	6198344,04	326358,72
164	0,082	6198315,20	326435,58

Matininkas(-ė) TADAS TENDZEGOLSKIS, kvalifikacijos pažymėjimo Nr. 2M-M-2471

KELIO / GATVĖS IR JO SUDĖTINIŲ DALIŲ KADASTRO DUOMENYS

Adresas Kretingos r. sav. Kretingos m. Tiekėjų g.
Paskirtis Kelių (gatvių)
Pavadinimas Tiekėjų g. Nr. KT8121
Žymėjimas plane 2k
Kadastro duomenų nustatymo data 2024-07-15
Statybos būklė **Unikalus numeris** 4400-5474-8420

Kelias, kelio sudėtinės dalys	Mato vienetas	Kiekis
1	2	3
Automobilių stovėjimo, poilsio aikštelė	kv. m	3269,39
Gatvė	km	2,394
Įvažiavimas, nuovaža	kv. m	4324,7
Kelio sankryža	kv. m	98
Kelio sankryža	vnt.	6
Pėsčiųjų (dviračių) takas	kv. m	7418,67

matininkas TADAS TENDZEGOLSKIS

1168658608

Matininkas(-ė) TADAS TENDZEGOLSKIS, kvalifikacijos pažymėjimo Nr. 2M-M-2471

KELIO / GATVĖS IR JO SUDĖTINIŲ DALIŲ KADASTRO DUOMENYS

Adresas Kretingos r. sav. Kretingos m. Tiekėjų g.
Paskirtis Kelių (gatvių)
Pavadinimas Tiekėjų g. Nr. KT8121
Žymėjimas plane 2k
Kadastro duomenų nustatymo data 2024-07-15
Statybos būklė **Unikalus numeris** 4400-5474-8420

Statybos pradžios metai:	1968	**Kelio Nr.:**	KT8121
Statybos pabaigos metai:	1968	**Kelio ruožas:**	0.610-2.922;0.00-0.082
Rekonstravimo pradžios metai:	2024	**Ilgis: km**	2,394
Rekonstravimo pabaigos metai:	2024	**Gatvės kategorija:**	C
Kap. remonto pradžios metai:		**Statinio kategorija:**	Ypatingasis
Kap. remonto pabaigos metai:		**Baigtumo procentas: %**	100
Papr. remonto pradžios metai:			
Papr. remonto pabaigos metai:			

Kelias, kelio sudėtinės dalys	Mato vienetas	Kiekis
1	2	3
Važiuojamoji dalis 2k1	km	2,110
Važiuojamoji dalis 2k2	km	0,202
Važiuojamoji dalis 3k1	km	0,082
Įvažiavimas 2k3	kv. m	28,93
Įvažiavimas 2k4	kv. m	16,59
Įvažiavimas 2k5	kv. m	17,09
Įvažiavimas 2k6	kv. m	19,96
Įvažiavimas 2k7	kv. m	22,34
Įvažiavimas 2k8	kv. m	20
Įvažiavimas 2k9	kv. m	18,41
Įvažiavimas 2k10	kv. m	26,16
Įvažiavimas 2k11	kv. m	21,98
Įvažiavimas 2k12	kv. m	50,46
Įvažiavimas 2k15	kv. m	25,32
Sankryža su Geležinkelio g. 2k16	vnt.	1
Sankryža su Geležinkelio g. 2k17	vnt.	1
Įvažiavimas 2k17a	kv. m	52,66
Įvažiavimas 2k18	kv. m	50
Įvažiavimas 2k19	kv. m	47
Įvažiavimas 2k20	kv. m	21,81



1	2	3
Įvažiavimas 2k21	kv. m	143
Įvažiavimas 2k22	kv. m	56
Įvažiavimas 2k23	kv. m	14
Įvažiavimas 2k24	kv. m	355
Įvažiavimas 2k25	kv. m	58,67
Įvažiavimas 2k26	kv. m	82,53
Įvažiavimas 2k27	kv. m	65,03
Įvažiavimas 2k28	kv. m	101,75
Įvažiavimas 2k29	kv. m	50
Sankryža su Verslo g. 2k29a	vnt.	1
Įvažiavimas 2k30	kv. m	111,51
Įvažiavimas 2k31	kv. m	100,95
Įvažiavimas 2k32	kv. m	81,66
Įvažiavimas 2k33	kv. m	81,1
Įvažiavimas 2k34	kv. m	92,27
Sankryža 2k34a	vnt.	1
Įvažiavimas 2k35	kv. m	54,27
Įvažiavimas 2k36	kv. m	6,21
Sankryža 2k36a	vnt.	1
Įvažiavimas 2k37	kv. m	73,37
Įvažiavimas 2k38	kv. m	114,68
Įvažiavimas 2k39	kv. m	229
Automobilių stovėjimo aikštelė 2k40	kv. m	478,17
Įvažiavimas 2k41	kv. m	143
Įvažiavimas 2k42	kv. m	126
Įvažiavimas 2k43	kv. m	687
Įvažiavimas 2k44	kv. m	73,9
Pėsčiųjų takas 2k45	kv. m	507,99
Įvažiavimas 2k46	kv. m	100,35
Pėsčiųjų takas 2k47	kv. m	16,53
Įvažiavimas 2k48	kv. m	457
Automobilių stovėjimo aikštelė 2k49	kv. m	496
Įvažiavimas 2k50	kv. m	98
Įvažiavimas 2k51	kv. m	48
Įvažiavimas 2k52	kv. m	145
Sankryža su Lankų g. 2k53	vnt.	1
Sankryža su Lankų g. 2k53	kv. m	98
Šaligatvis 2k54	kv. m	11,13
Šaligatvis 2k55	kv. m	72,2
Šaligatvis 2k56	kv. m	37,9

1	2	3
Šaligatvis 2k57	kv. m	270,05
Šaligatvis 2k58	kv. m	31
Automobilių stovėjimo aikštelė 2k59	kv. m	124,87
Pėsčiųjų takas 2k60	kv. m	639,78
Automobilių stovėjimo aikštelė 2k61	kv. m	312,09
Automobilių stovėjimo aikštelė 2k62	kv. m	60,5
Pėsčiųjų takas 2k63	kv. m	220,33
Automobilių stovėjimo aikštelė 2k64	kv. m	70,33
Pėsčiųjų takas 2k65	kv. m	174,74
Pėsčiųjų takas 2k66	kv. m	61,99
Pėsčiųjų takas 2k67	kv. m	58,25
Pėsčiųjų takas 2k68	kv. m	41,99
Pėsčiųjų takas 2k69	kv. m	58,43
Pėsčiųjų takas 2k70	kv. m	23,02
Pėsčiųjų takas 2k71	kv. m	15,91
Pėsčiųjų takas 2k72	kv. m	105,35
Pėsčiųjų takas 2k73	kv. m	466,59
Automobilių stovėjimo aikštelė 2k74	kv. m	56,15
Pėsčiųjų takas 2k74a	kv. m	96,97
Pėsčiųjų takas 2k75	kv. m	239,54
Pėsčiųjų takas 2k76	kv. m	300,5
Pėsčiųjų takas 2k76a	kv. m	24,19
Pėsčiųjų takas 2k77	kv. m	147,61
Pėsčiųjų takas 2k78	kv. m	22,84
Pėsčiųjų takas 2k79	kv. m	21,85
Pėsčiųjų takas 2k80	kv. m	332,77
Automobilių stovėjimo aikštelė 2k81	kv. m	387,86
Automobilių stovėjimo aikštelė 2k82	kv. m	339,75
Pėsčiųjų takas 2k83	kv. m	283,95
Pėsčiųjų takas 2k84	kv. m	150,4
Pėsčiųjų takas 2k85	kv. m	605,68
Automobilių stovėjimo aikštelė 2k86	kv. m	802,5
Pėsčiųjų takas 2k87	kv. m	182,16
Automobilių stovėjimo aikštelė 2k88	kv. m	141,17
Pėsčiųjų takas 2k89	kv. m	44,11
Pėsčiųjų takas 2k90	kv. m	93,84
Pėsčiųjų takas 2k91	kv. m	280,14
Pėsčiųjų takas 2k92	kv. m	50,21
Pėsčiųjų takas 2k93	kv. m	83,22
Pėsčiųjų takas 2k94	kv. m	201,37

1	2	3
Pėsčiųjų takas 2k95	kv. m	178,09
Nuovaža 2k96	kv. m	13,53
Pėsčiųjų takas 2k97	kv. m	247,03
Įvažiavimas 2k98	kv. m	39,85
Nuovaža 2k99	kv. m	40,33
Nuovaža 2k100	kv. m	43,03
Pėsčiųjų takas 2k101	kv. m	307,65
Pėsčiųjų takas 2k102	kv. m	114,17
Pėsčiųjų takas 2k103	kv. m	128,52
Pėsčiųjų takas 2k104	kv. m	112,65
Pėsčiųjų takas 2k105	kv. m	120,11
Pėsčiųjų takas 2k106	kv. m	23,7
Pėsčiųjų takas 2k107	kv. m	19,45
Pėsčiųjų takas 2k108	kv. m	16,46
Pėsčiųjų takas 2k109	kv. m	24,48
Pėsčiųjų takas 2k110	kv. m	25,98
Pėsčiųjų takas 2k111	kv. m	22,22
Pėsčiųjų takas 2k112	kv. m	28,07
Pėsčiųjų takas 2k113	kv. m	27,56
Pėsčiųjų takas 2k114	kv. m	25,29
Pėsčiųjų takas 2k115	kv. m	22,71

Matininkas(-ė) TADAS TENDZEGOLSKIS, kvalifikacijos pažymėjimo Nr. 2M-M-2471

KELIO / GATVĖS IR JO SUDĖTINIŲ DALIŲ VERČIŲ NUSTATYMAS

Pavadinimas Tiekėjų g. Nr. KT8121
Kelio reikšmė
Kelio numeris KT8121
Kadastro duomenų nustatymo data 2024-07-15
Vertes nustatymo data 2024-07-15

Kelio sudėtinės dalies pavadinimas	Atskaitos taškai	Kasmetinis vertės mažinimo koeficientas	Matavimo vienetas	Kiekis	Įkainojimo pagrindas	Vidutinė vieneto statybos vertė po indeksavimo, Eur	Atkūrimo kaštai (statybinė vertė), Eur	Nusidėvėjimas %	Atkuriamoji vertė, Eur	Vietovės pataisos koeficientas	Vidutinė rinkos vertė, Eur
1	2	3	4	5	6	7	8	9	10	11	12
Važiuojamoji dalis 2k1	1-151	5	km	2,11	NTK2024-3.2.3	1209240	2551000	0	2551000	1	2551000
Važiuojamoji dalis 2k2	151-162	5	km	0,202	NTK2024-3.2.3	1209240	244000	75	61100	1	61100
Važiuojamoji dalis 3k1	163-3164	10	km	0,082	NTK2024-3.2.4	518810	42000	75	10500	1	10500
Įvažiavimas 2k3	3	5	kv. m	28,93	NTK2024-3.2.10	78,52	2270	0	2270	1	2270
Įvažiavimas 2k4	6	5	kv. m	16,59	NTK2024-3.2.10	78,52	1300	0	326	1	326

1	2	3	4	5	6	7	8	9	10	11	12
Įvažiavimas 2k5	10	5	kv. m	17,09	NTK2024-3.2.10	78,52	1340	0	1340	1	1340
Įvažiavimas 2k6	13	5	kv. m	19,96	NTK2024-3.2.10	78,52	1570	0	1570	1	1570
Įvažiavimas 2k7	16	5	kv. m	22,34	NTK20-243.2.10	78,52	1750	0	1750	1	1750
Įvažiavimas 2k8	20	5	kv. m	20	NTK2024-3.2.10	78,52	1570	0	1570	1	1570
Įvažiavimas 2k9	22	5	kv. m	18,41	NTK2024-3.2.10	78,52	1450	0	1450	1	1450
Įvažiavimas 2k10	24	5	kv. m	26,16	NTK2024-3.2.10	78,52	2050	0	2050	1	2050
Įvažiavimas 2k11	27	5	kv. m	21,98	NTK2024-3.2.10	78,52	1730	0	1730	1	1730
Įvažiavimas 2k12	30	10	kv. m	50,46	NTK2024-3.2.10	78,52	3960	0	3960	1	3960
Įvažiavimas 2k15	31	5	kv. m	25,32	NTK2024-3.2.10	78,52	1990	0	1990	1	1990
Įvažiavimas 2k17a	38	10	kv. m	52,66	NTK2024-3.2.10	54,58	2870	0	2870	1	2870
Įvažiavimas 2k18	42	5	kv. m	50	NTK2024-3.2.10	54,58	2730	0	2730	1	2730
Įvažiavimas 2k19	44	5	kv. m	47	NTK2024-3.2.10	54,58	2570	0	2570	1	2570
Įvažiavimas 2k20	48	5	kv. m	21,81	NTK2024-3.2.10	54,58	1190	0	1190	1	1190
Įvažiavimas 2k21	47	5	kv. m	143	NTK2024-3.2.10	54,58	7800	0	7800	1	7800
Įvažiavimas 2k22	51	5	kv. m	56	NTK2024-3.2.10	54,58	3060	0	3060	1	3060
Įvažiavimas 2k23	56	5	kv. m	14	NTK2024-3.2.10	54,58	764	0	764	1	764

1	2	3	4	5	6	7	8	9	10	11	12
Įvažiavimas 2k24	61	5	kv. m	355	NTK2024-3.2.10	54,58	19400	0	19400	1	19400
Įvažiavimas 2k25	64	5	kv. m	58,67	NTK2024-3.2.10	54,58	3200	0	3200	1	3200
Įvažiavimas 2k26	67	5	kv. m	82,53	NTK2024-3.2.10	54,58	4500	0	4500	1	4500
Įvažiavimas 2k27	71	5	kv. m	65,03	NTK2024-3.2.10	54,58	3550	0	3550	1	3550
Įvažiavimas 2k28	8	5	kv. m	101,75	NTK2024-3.2.10	54,58	5550	0	5550	1	5550
Įvažiavimas 2k29	83.50	5	kv. m	50	NTK2024-3.2.10	54,58	2730	0	2730	1	2730
Įvažiavimas 2k30	84	5	kv. m	111,51	NTK2024-3.2.10	54,58	6090	0	6090	1	6090
Įvažiavimas 2k31	86	5	kv. m	100,95	NTK2024-3.2.10	54,58	5510	0	5510	1	5510
Įvažiavimas 2k32	91	10	kv. m	81,66	NTK2024-3.2.10	54,58	4460	0	4460	1	4460
Įvažiavimas 2k33	94	10	kv. m	81,1	NTK2024-3.2.10	54,58	4430	0	4430	1	4430
Įvažiavimas 2k34	99	10	kv. m	92,27	NTK2024-3.2.10	54,58	5040	0	5040	1	5040
Įvažiavimas 2k35	111	10	kv. m	54,27	NTK2024-3.2.10	54,58	2960	0	2960	1	2960
Įvažiavimas 2k36	112	10	kv. m	6,21	NTK2024-3.2.10	54,58	339	0	339	1	339
Įvažiavimas 2k37	114	10	kv. m	73,37	NTK20243.2.10	54,58	4000	0	4000	1	4000
Įvažiavimas 2k38	119	5	kv. m	114,68	NTK2024-3.2.10	54,58	6260	0	6260	1	6260
Įvažiavimas 2k39	122	5	kv. m	229	NTK2024-3.2.10	54,58	12500	0	12500	1	12500

1	2	3	4	5	6	7	8	9	10	11	12
Automobilių stovėjimo aikštelė 2k40	121	5	kv. m	478,17	NTK2024-3.2.7	94,87	45400	0	45400	1	45400
Įvažiavimas 2k41	125	5	kv. m	143	NTK2024-3.2.10	54,58	7800	0	7800	1	7800
Įvažiavimas 2k42	126	5	kv. m	126	NTK2024-3.2.10	54,58	6880	0	6880	1	6880
Įvažiavimas 2k43	136	5	kv. m	687	NTK2024-3.2.10	54,58	37500	0	37500	1	37500
Įvažiavimas 2k44	144	5	kv. m	73,9	NTK2024-3.2.10	54,58	4030	0	4030	1	4030
Pėsčiųjų takas 2k45	127-147	5	kv. m	507,99	NTK2024-3.2.11	67,69	34400	0	34400	1	34400
Įvažiavimas 2k46	148	5	kv. m	100,35	NTK2024-3.2.10	54,58	5480	0	5480	1	5480
Pėsčiųjų takas 2k47	149-150	5	kv. m	16,53	NTK2024-3.2.11	67,69	1120	0	1120	1	1120
Įvažiavimas 2k48	152	5	kv. m	457	NTK2024-3.2.10	54,58	24900	75	6240	1	6240
Automobilių stovėjimo aikštelė 2k49	157	5	kv. m	496	NTK2024-3.2.7	94,87	47100	75	11800	1	11800
Įvažiavimas 2k50	160	5	kv. m	98	NTK2024-3.2.10	54,58	5350	75	1340	1	1340
Įvažiavimas 2k51	160	5	kv. m	48	NTK2024-3.2.10	54,58	2620	75	655	1	655
Įvažiavimas 2k52	160	10	kv. m	145	NTK2024-3.2.10	54,58	7910	75	1980	1	1980
Šaligatvis 2k54	1-2	5	kv. m	11,13	NTK2024-3.2.11	45,84	510	0	510	1	510
Šaligatvis 2k55	36-37	5	kv. m	72,2	NTK2024-3.2.11	45,84	3310	0	3310	1	3310
Šaligatvis 2k56	152-154	10	kv. m	37,9	NTK2024-3.2.11	67,82	2570	0	2570	1	2570

1	2	3	4	5	6	7	8	9	10	11	12
Šaligatvis 2k57	23-31	10	kv. m	270,05	NTK2024-3.2.11	67,82	18300	75	4580	1	4580
Šaligatvis 2k58	161-162	5	kv. m	31	NTK2024-3.2.11	67,69	2100	75	525	1	525
Automobilių stovėjimo aikštelė 2k59	5	10	kv. m	124,87	NTK 2024-3.2.8	105,14	13100	0	13100	1	13100
Pėsčiųjų takas 2k60	1-29	4	kv. m	639,78	NTK2024-3.2.11	94,87	60700	0	60700	1	60700
Automobilių stovėjimo aikštelė 2k61	23	10	kv. m	312,09	NTK2024-3.2.8	105,14	32800	0	32800	1	32800
Automobilių stovėjimo aikštelė 2k62	31	10	kv. m	60,5	NTK2024-3.2.8	105,14	6360	0	6360	1	6360
Pėsčiųjų takas 2k63	30	4	kv. m	220,33	NTK2024-3.2.11	45,84	10100	0	10100	1	10100
Automobilių stovėjimo aikštelė 2k64	33	10	kv. m	70,33	NTK2024-3.2.8	105,14	7390	0	7390	1	7390
Pėsčiųjų takas 2k65	36-40	4	kv. m	174,74	NTK2024-3.2.11	45,84	8010	0	8010	1	8010
Pėsčiųjų takas 2k66	42-43	4	kv. m	61,99	NTK2024-3.2.11	45,84	2840	0	2840	1	2840
Pėsčiųjų takas 2k67	45-47	4	kv. m	58,25	NTK2024-3.2.11	45,84	2670	0	2670	1	2670
Pėsčiųjų takas 2k68	49-50	4	kv. m	41,99	NTK2024-3.2.11	45,84	1920	0	1920	1	1920
Pėsčiųjų takas 2k69	52-53	4	kv. m	58,43	NTK2024-3.2.11	45,84	2680	0	2680	1	2680
Pėsčiųjų takas 2k70	53-56	5	kv. m	23,02	NTK2024-3.2.11	67,69	1560	0	1560	1	1560
Pėsčiųjų takas 2k71	57-58	4	kv. m	15,91	NTK2024-3.2.11	45,84	729	0	729	1	729
Pėsčiųjų takas 2k72	60-63	4	kv. m	105,35	NTK2024-3.2.11	45,84	4830	0	4830	1	4830

1	2	3	4	5	6	7	8	9	10	11	12
Pėsčiųjų takas 2k73	65-74	4	kv. m	466,59	NTK2024-3.2.11	45,84	21400	0	21400	1	21400
Automobilių stovėjimo aikštelė 2k74	69	5	kv. m	56,15	NTK2024-3.2.8	105,14	5900	0	5900	1	5900
Pėsčiųjų takas 2k74a	76-77	4	kv. m	96,97	NTK2024-3.2.11	45,84	4450	0	4450	1	4450
Pėsčiųjų takas 2k75	78-80	4	kv. m	239,54	NTK2024-3.2.11	45,84	11000	0	11000	1	11000
Pėsčiųjų takas 2k76	82-83	4	kv. m	300,5	NTK2024-3.2.11	45,84	13800	0	13800	1	13800
Pėsčiųjų takas 2k76a	85-86	4	kv. m	24,19	NTK2024-3.2.11	45,84	1110	0	1110	1	1110
Pėsčiųjų takas 2k77	87-89	4	kv. m	147,61	NTK2024-3.2.11	45,84	6770	0	6770	1	6770
Pėsčiųjų takas 2k78	91-93	4	kv. m	22,84	NTK2024-3.2.11	45,84	1050	0	1050	1	1050
Pėsčiųjų takas 2k79	91-93	5	kv. m	21,85	NTK2024-3.2.11	67,69	1480	0	1480	1	1480
Pėsčiųjų takas 2k80	1.724-98	4	kv. m	332,77	NTK2024-3.2.11	45,84	15300	0	15300	1	15300
Automobilių stovėjimo aikštelė 2k81	96	5	kv. m	387,86	NTK2024-3.2.8	105,14	40800	0	40800	1	40800
Automobilių stovėjimo aikštelė 2k82	101	5	kv. m	339,75	NTK2024-3.2.8	105,14	35700	0	35700	1	35700
Pėsčiųjų takas 2k83	101-102	4	kv. m	283,95	NTK2024-3.2.11	45,84	13000	0	13000	1	13000
Pėsčiųjų takas 2k84	105-107	4	kv. m	150,4	NTK2024-3.2.11	45,84	6890	0	6890	1	6890
Pėsčiųjų takas 2k85	109-114	4	kv. m	605,68	NTK2024-3.2.11	45,84	27800	0	27800	1	27800
Automobilių stovėjimo aikštelė 2k86	112	5	kv. m	802,5	NTK2024-3.2.8	105,14	84400	0	84400	1	84400

1	2	3	4	5	6	7	8	9	10	11	12
Pėsčiųjų takas 2k87	115-118	4	kv. m	182,16	NTK2024-3.2.11	45,84	8350	0	8350	1	8350
Automobilių stovėjimo aikštelė 2k88	117	5	kv. m	141,17	NTK2024-3.2.8	105,14	14800	0	14800	1	14800
Pėsčiųjų takas 2k89	120-121	4	kv. m	44,11	NTK2024-3.2.11	45,84	2020	0	2020	1	2020
Pėsčiųjų takas 2k90	123-124	4	kv. m	93,84	NTK2024-3.2.11	45,84	4300	0	4300	1	4300
Pėsčiųjų takas 2k91	126-130	4	kv. m	280,14	NTK2024-3.2.11	45,84	12800	0	12800	1	12800
Pėsčiųjų takas 2k92	132-135	4	kv. m	50,21	NTK2024-3.2.11	45,84	2300	0	2300	1	2300
Pėsčiųjų takas 2k93	137-140	4	kv. m	83,22	NTK2024-3.2.11	45,84	3810	0	3810	1	3810
Pėsčiųjų takas 2k94	142-143	4	kv. m	201,37	NTK2024-3.2.11	45,84	9230	0	9230	1	9230
Pėsčiųjų takas 2k95	145-152	4	kv. m	178,09	NTK2024-3.2.11	45,84	8160	0	8160	1	8160
Nuovaža 2k96	133	5	kv. m	13,53	2024-3.2.10	78,52	1060	0	1060	1	1060
Pėsčiųjų takas 2k97	115-126	5	kv. m	247,03	NTK2024-3.2.11	67,69	16700	0	16700	1	16700
Nuovaža 2k99	81	5	kv. m	40,33	NTK2024-3.2.10	54,58	2200	0	2200	1	2200
Nuovaža 2k100	79	5	kv. m	43,03	NTK2024-3.2.10	54,58	2350	0	2350	1	2350
Pėsčiųjų takas 2k101	72-77	5	kv. m	307,65	NTK2024-3.2.11	67,69	20800	0	20800	1	20800
Pėsčiųjų takas 2k102	68-70	5	kv. m	114,17	NTK2024-3.2.11	67,69	7730	0	7730	1	7730
Pėsčiųjų takas 2k103	62-66	5	kv. m	128,52	NTK2024-3.2.11	67,69	8700	0	8700	1	8700

1	2	3	4	5	6	7	8	9	10	11	12
Pėsčiųjų takas 2k104	48-60	5	kv. m	112,65	NTK2024-3.2.11	67,69	7630	0	7630	1	7630
Pėsčiųjų takas 2k105	39-46	5	kv. m	120,11	NTK2024-3.2.11	67,69	8130	0	8130	1	8130
Pėsčiųjų takas 2k106	30-31	5	kv. m	23,7	NTK2024-3.2.11	67,69	1600	0	1600	1	1600
Pėsčiųjų takas 2k107	27-29	5	kv. m	19,45	NTK2024-3.2.11	67,69	1320	0	1320	1	1320
Pėsčiųjų takas 2k108	25-26	5	kv. m	16,46	NTK2024-3.2.11	67,69	1110	0	1110	1	1110
Pėsčiųjų takas 2k109	22-23	5	kv. m	24,48	NTK2024-3.2.11	67,69	1660	0	1660	1	1660
Pėsčiųjų takas 2k110	20-21	5	kv. m	25,98	NTK2024-3.2.11	67,69	1760	0	1760	1	1760
Pėsčiųjų takas 2k111	17-19	5	kv. m	22,22	NTK2024-3.2.11	67,69	1500	0	1500	1	1500
Pėsčiųjų takas 2k112	14-15	5	kv. m	28,07	NTK2024-3.2.11	67,69	1900	0	1900	1	1900
Pėsčiųjų takas 2k113	10-12	5	kv. m	27,56	NTK2024-3.2.11	67,69	1870	0	1870	1	1870
Pėsčiųjų takas 2k114	7-9	5	kv. m	25,29	NTK2024-3.2.11	67,69	1710	0	1710	1	1710
Pėsčiųjų takas 2k115	4-5	5	kv. m	22,71	NTK2024-3.2.11	67,69	1540	0	1540	1	1540
Viso							3830000		3534000		3534000

matininkas TADAS TENDZEGOLSKIS

1168658609

Matininkas(-ė) TADAS TENDZEGOLSKIS, kvalifikacijos pažymėjimo Nr. 2M-M-2471

KELIO / GATVĖS VAŽIUOJAMOSIOS DALIES IR ŽEMĖS SANKASOS KADASTRO DUOMENYS

Pavadinimas Tiekėjų g. Nr. KT8121
Kelio reikšmė
Kelio numeris KT8121
Kadastro duomenų nustatymo data 2024-07-15

Kelio sudėtinės dalies pavadinimas	Ruožo su vienodais kelio dangos ir sankasos pločiais ir tipais pradžia				Ruožo su vienodais kelio dangos ir sankasos pločiais ir tipais pabaiga				Ruožo ilgis, km.	Eismo juostų skaičius	Kelio plotis, m	Kelio sankasos plotis, m	Kelio sankasos tipas	Kelio dangos plotis, m	Kelio dangos rūšis	Metai Pradžios/Pabaigos			
	atskaitos duomenys ašyje		koordinatės		atskaitos duomenys ašyje		koordinatės									Statybos	Rekonstravimo	Kapitalinio remonto	Paprasto remonto
	taško Nr.	km	X	Y	taško Nr.	km	X	Y											
1	2	3	4	5	6	7	8	9	10	11	12	13	14	15	16	17	18	19	20
Važiuojamoji dalis 2k1	1	0.610	6198525,68	326418,01	151	2.720	6196524,98	325751,14	2,110	Dvi	22	7,3	Pylimas	7,3	Asfaltbetonis	1968	2024		
																1968	2024		
Važiuojamoji dalis 2k2	151	2.720	6196524,98	325751,14	162	2.922	6196331,89	325796,89	0,202	Dvi	22	7,5	Pylimas	7,5	Asfaltbetonis	1968			
																1968			
Važiuojamoji dalis 3k1	163	0.000	6198344,04	326358,72	3164	0.082	6198315,20	326435,58	0,082	Viena	6	6	Pylimas	6	Žvyras	1968			
																1968			

matininkas TADAS TENDZEGOLSKIS

Matininkas(-ė) TADAS TENDZEGOLSKIS, kvalifikacijos pažymėjimo Nr. 2M-M-2471

KELIO / GATVĖS SANKRYŽŲ, TILTŲ, VIADUKŲ, ESTAKADŲ, PRALAIDŲ, AUTOBUSŲ SUSTOJIMO IR POILSIO AIKŠTELIŲ, ŠVIESOFORŲ, KELIO ORO SĄLYGŲ STEBĖJIMO IR TRANSPORTO APSKAITOS ĮRENGINIŲ KADASTRO DUOMENYS

Pavadinimas Tiekėjų g. Nr. KT8121
Kelio reikšmė
Kelio numeris KT8121
Kadastro duomenų nustatymo data 2024-07-15

Kelio sudėtinės dalies pavadinimas	Atskaitos duomenys ašyje		Centro koordinatės		Medžiaga/ Dangos rūšis	Mato vienetas	Kiekis	Kelio pusė	Kliūties pavadinimas	Metai Pradžios/Pabaigos			
	taško Nr.	km	X	Y						Statybos	Rekonstravimo	Kapitalinio remonto	Paprasto remonto
1	2	3	4	5	6	7	8	9	10	11	12	13	14
Įvažiavimas 2k3	3	0.623	6198514,07	326413,15	Betono trinkelės	kv. m	28,93	Dešinė		1968	2024		
										1968	2024		
Įvažiavimas 2k4	6	0.645	6198493,09	326405,98	Betono trinkelės	kv. m	16,59	Dešinė		1968	2024		
										1968	2024		
Įvažiavimas 2k5	10	0.665	6198473,52	326399,24	Betono trinkelės	kv. m	17,09	Dešinė		1968	2024		
										1968	2024		

1	2	3	4	5	6	7	8	9	10	11	12	13	14
Įvažiavimas 2k6	13	0.686	6198454,23	326392,7	Betono trinkelės	kv. m	19,96	Dešinė		1968	2024		
										1968	2024		
Įvažiavimas 2k7	16	0.706	6198435,41	326386,27	Betono trinkelės	kv. m	22,34	Dešinė		1968	2024		
										1968	2024		
Įvažiavimas 2k8	20	0.724	6198417,77	326380,24	Betono trinkelės	kv. m	20	Dešinė		1968	2024		
										1968	2024		
Įvažiavimas 2k9	22	0.746	6198397,02	326373,15	Betono trinkelės	kv. m	18,41	Dešinė		1968	2024		
										1968	2024		
Įvažiavimas 2k10	24	0.768	6198376,58	326366,18	Betono trinkelės	kv. m	26,16	Dešinė		1968	2024		
										1968	2024		
Įvažiavimas 2k11	27	0.784	6198361,41	326361,01	Asfaltbetonis	kv. m	21,98	Dešinė		1968	2024		
										1968	2024		
Įvažiavimas 2k12	30	0.805	6198341,04	326354,03	Betono trinkelės	kv. m	50,46	Dešinė		1968	2024		
										1968	2024		
Įvažiavimas 2k15	31	0.832	6198316,08	326345,5	Betono trinkelės	kv. m	25,32	Dešinė		1968	2024		
										1968	2024		
Sankryža su Geležinkelio g. 2k16	35	0.881	6198269,09	326329,44	Asfaltbetonis	vnt.	1	Dešinė		1968	2024		
										1968	2024		
Sankryža su Geležinkelio g. 2k17	35	0.881	6198269,09	326329,44	Asfaltbetonis	vnt.	1	Kairė		1968	2024		
										1968	2024		
Įvažiavimas 2k17a	38	0.924	6198229,03	326315,73	Asfaltbetonis	kv. m	52,66	Dešinė		1968	2024		
										1968	2024		

1	2	3	4	5	6	7	8	9	10	11	12	13	14
Įvažiavimas 2k18	42	0.954	6198200,41	326305,94	Asfaltbetonis	kv. m	50	Kairė		1968	2024		
										1968	2024		
Įvažiavimas 2k19	44	0.978	6198178,18	326298,33	Asfaltbetonis	kv. m	47	Kairė		1968	2024		
										1968	2024		
Įvažiavimas 2k20	48	1.004	6198152,65	326289,67	Asfaltbetonis	kv. m	21,81	Kairė		1968	2024		
										1968	2024		
Įvažiavimas 2k21	47	1.001	6198155,95	326290,72	Asfaltbetonis	kv. m	143	Dešinė		1968	2024		
										1968	2024		
Įvažiavimas 2k22	51	1.022	6198136,02	326284,11	Asfaltbetonis	kv. m	56	Kairė		1968	2024		
										1968	2024		
Įvažiavimas 2k23	56	1.057	6198102,86	326273,11	Asfaltbetonis	kv. m	14	Kairė		1968	2024		
										1968	2024		
Įvažiavimas 2k24	61	1.085	6198075,83	326264,14	Asfaltbetonis	kv. m	355	Dešinė		1968	2024		
										1968	2024		
Įvažiavimas 2k25	64	1.125	6198038,17	326251,65	Asfaltbetonis	kv. m	58,67	Kairė		1968	2024		
										1968	2024		
Įvažiavimas 2k26	67	1.182	6197983,82	326233,62	Asfaltbetonis	kv. m	82,53	Dešinė		1968	2024		
										1968	2024		
Įvažiavimas 2k27	71	1.271	6197900,07	326205,28	Asfaltbetonis	kv. m	65,03	Dešinė		1968	2024		
										1968	2024		
Įvažiavimas 2k28	8	1.337	6197737,08	326184,33	Asfaltbetonis	kv. m	101,75	Kairė		1968	2024		
										1968	2024		

1	2	3	4	5	6	7	8	9	10	11	12	13	14
Įvažiavimas 2k29	83.50	1.386	6197790,7	326168,91	Asfaltbetonis	kv. m	50	Kairė		1968	2024		
										1968	2024		
Sankryža su Verslo g. 2k29a	81	1.485	6197697,17	326137,76		vnt.	1	Kairė		1968	2024		
										1968	2024		
Įvažiavimas 2k30	84	1.611	6197577,38	326097,36	Asfaltbetonis	kv. m	111,51	Kairė		1968	2024		
										1968	2024		
Įvažiavimas 2k31	86	1.630	6197559,63	326091,34	Asfaltbetonis	kv. m	100,95	Kairė		1968	2024		
										1968	2024		
Įvažiavimas 2k32	91	1.706	6197487,8	326067,1	Asfaltbetonis	kv. m	81,66	Kairė		1968	2024		
										1968	2024		
Įvažiavimas 2k33	94	1.718	6197476,43	326063,25	Asfaltbetonis	kv. m	81,1	Kairė		1968	2024		
										1968	2024		
Įvažiavimas 2k34	99	1.840	6197360,46	326024,31	Asfaltbetonis	kv. m	92,27	Kairė		1968	2024		
										1968	2024		
Sankryža 2k34a	104	1.949	6197257,16	325989,4	Asfaltbetonis	vnt.	1	Kairė		1968	2024		
										1968	2024		
Įvažiavimas 2k35	111	2.042	6197168,78	325959,53	Asfaltbetonis	kv. m	54,27	Dešinė		1968	2024		
										1968	2024		
Įvažiavimas 2k36	112	2.121	6197094,56	325934,38	Asfaltbetonis	kv. m	6,21	Dešinė		1968	2024		
										1968	2024		
Sankryža 2k36a	114	2.231	6196990,32	325899,3	Asfaltbetonis	vnt.	1	Dešinė		1968	2024		
										1968	2024		

1	2	3	4	5	6	7	8	9	10	11	12	13	14
Įvažiavimas 2k37	114	2.231	6196990,32	325899,3	Asfaltbetonis	kv. m	73,37	Kairė		1968	2024		
										1968	2024		
Įvažiavimas 2k38	119	2.300	6196924,55	325877,23	Asfaltbetonis	kv. m	114,68	Kairė		1968	2024		
										1968	2024		
Įvažiavimas 2k39	122	2.326	6196899,64	325868,87	Asfaltbetonis	kv. m	229	Kairė		1968	2024		
										1968	2024		
Automobilių stovėjimo aikštelė 2k40	121	2.335	6196891,14	325866,02	Asfaltbetonis	kv. m	478,17	Kairė		1968	2024		
										1968	2024		
Įvažiavimas 2k41	125	2.377	6196851,69	325852,77	Asfaltbetonis	kv. m	143	Kairė		1968	2024		
										1968	2024		
Įvažiavimas 2k42	126	2.383	6196845,85	325850,84	Asfaltbetonis	kv. m	126	Dešinė		1968	2024		
										1968	2024		
Įvažiavimas 2k43	136	2.516	6196719,41	325808,38	Asfaltbetonis	kv. m	687	Kairė		1968	2024		
										1968	2024		
Įvažiavimas 2k44	144	2.649	6196593,93	325765,66	Asfaltbetonis	kv. m	73,9	Kairė		1968	2024		
										1968	2024		
Įvažiavimas 2k46	148	2.706	6196539,1	325749,84	Asfaltbetonis	kv. m	100,35	Dešinė		1968	2024		
										1968	2024		
Įvažiavimas 2k48	152	2.728	6196517,46	325753,26	Asfaltbetonis	kv. m	457	Dešinė		1968			
										1968			
Automobilių stovėjimo aikštelė 2k49	157	2.849	6196404,61	325796,9	Asfaltbetonis	kv. m	496	Kairė		1968			
										1968			

1	2	3	4	5	6	7	8	9	10	11	12	13	14
Įvažiavimas 2k50	160	2.899	6196355,26	325799,61	Asfaltbetonis	kv. m	98	Kairė		1968			
										1968			
Įvažiavimas 2k51	160	2.899	6196355,26	325799,61	Asfaltbetonis	kv. m	48	Dešinė		1968			
										1968			
Įvažiavimas 2k52	160	2.899	6196355,26	325799,61	Žvyras	kv. m	145	Kairė		1968			
										1968			
Sankryža su Lankų g. 2k53	161	2.910	6196344,34	325798,33	Asfaltbetonis	kv. m	98	Dešinė		1968			
										1968			
Automobilių stovėjimo aikštelė 2k59	5	0.641	6198496,39	326407,11	Betono trinkelės	kv. m	124,87	Kairė		2024			
										2024			
Automobilių stovėjimo aikštelė 2k61	23	0.765	6198379,27	326367,09	Betono trinkelės	kv. m	312,09	Kairė		2024			
										2024			
Automobilių stovėjimo aikštelė 2k62	31	0.832	6198316,08	326345,5	Betono trinkelės	kv. m	60,5	Dešinė		2024			
										2024			
Automobilių stovėjimo aikštelė 2k64	33	0.869	6198281,02	326333,52	Betono trinkelės	kv. m	70,33	Kairė		2024			
										2024			
Automobilių stovėjimo aikštelė 2k74	69	1.203	6197963,91	326226,95	Betono trinkelės	kv. m	56,15	Kairė		2024			
										2024			
Automobilių stovėjimo aikštelė 2k81	96	1.814	6197384,66	326032,69	Betono trinkelės	kv. m	387,86	Kairė		2024			
										2024			
Automobilių stovėjimo aikštelė 2k82	101	1.852	6197349,2	326020,5	Betono trinkelės	kv. m	339,75	Kairė		2024			
										2024			

1	2	3	4	5	6	7	8	9	10	11	12	13	14
Automobilių stovėjimo aikštelė 2k86	112	2.121	6197094,56	325934,38	Betono trinkelės	kv. m	802,5	Kairė		2024			
										2024			
Automobilių stovėjimo aikštelė 2k88	117	2.289	6196934,85	325880,72	Betono trinkelės	kv. m	141,17	Kairė		2024			
										2024			
Nuovaža 2k96	133	2.497	6196737,92	325814,61	Betono trinkelės	kv. m	13,53	Dešinė		2024			
										2024			
Įvažiavimas 2k98	92	1.711	6197482,65	326065,34	Asfaltbetonis	kv. m	39,85	Dešinė		2024			
										2024			
Nuovaža 2k99	81	1.485	6197697,17	326137,76	Asfaltbetonis	kv. m	40,33	Dešinė		2024			
										2024			
Nuovaža 2k100	79	1.420	6197758,07	326158,05	Asfaltbetonis	kv. m	43,03	Dešinė		2024			
										2024			

matininkas TADAS TENDZEGOLSKIS

1168658605

Matininkas(-ė) TADAS TENDZEGOLSKIS, kvalifikacijos pažymėjimo Nr. 2M-M-2471

KELIO / GATVĖS ATITVARŲ, TRIUKŠMO SIENUČIŲ, ŽELDYNŲ, PĖSČIŲJŲ IR DVIRAČIŲ TAKŲ, ELEKTROS APŠVIETIMO TINKLO KADASTRO DUOMENYS

Pavadinimas Tiekėjų g. Nr. KT8121
Kelio reikšmė
Kelio numeris KT8121
Kadastro duomenų nustatymo data 2024-07-15

Kelio sudėtinės dalies pavadinimas	Ruožo su vienodais kelio dangos ir sankasos pločiais ir tipais pradžia				Ruožo su vienodais kelio dangos ir sankasos pločiais ir tipais pabaiga				Medžiaga/ Dangos rūšis	Mato vienetas	Kiekis	Kelio pusė (kairė, dešinė)	Elektros apšvietimo tinklo tipas	Laidininko skerspjūvis	Metai			
	atskaitos duomeny		koordinatės		atskaitos duomeny		koordinatės								Pradžios/Pabaigos			
	taško Nr.	km	X	Y	taško Nr.	km	X	Y							Statybos	Rekonstravimo	Kapitalinio remonto	Paprasto remonto
1	2	3	4	5	6	7	8	9	10	11	12	13	14	15	16	17	18	19
Pėsčiųjų takas 2k45	127	2.394	6196835,68	325847,39	147	2.702	6196542,87	325750,1	Betono trinkelės	kv. m	507,99	Dešinė			2024			
															2024			
Pėsčiųjų takas 2k47	149	2.710	6196535,18	325749,86	150	2.718	6196527,24	325750,7	Betono trinkelės	kv. m	16,53	Dešinė			1968	2024		
															1968	2024		
Šaligatvis 2k54	1	0.610	6198525,96	326417,21	2	0.617	6198518,95	326414,82	Asfaltbetonis	kv. m	11,13	Dešinė			1968	2024		
															1968	2024		

1	2	3	4	5	6	7	8	9	10	11	12	13	14	15	16	17	18	19
Šaligatvis 2k55	36	0.887	6198264,17	326327,75	37	0.917	6198235,17	326317,83	Asfaltbetonis	kv. m	72,2	Dešinė			1968	2024		
															1968	2024		
Šaligatvis 2k56	152	2.728	6196517,46	325753,26	154	2.777	6196472,05	325771,67	Betono plytelės	kv. m	37,9	Kairė			1968	2024		
															1968	2024		
Šaligatvis 2k57	23	2.736	6196509,91	325755,27	31	2.922	6196332,15	325796,92	Betono plytelės	kv. m	270,05	Dešinė			1968			
															1968			
Šaligatvis 2k58	161	2.910	6196344,34	325798,33	162	2.922	6196331,89	325796,89	Betono trinkelės	kv. m	31	Dešinė			1968			
															1968			
Pėsčiųjų takas 2k60	1	0.610	6198525,96	326417,21	29	0.802	6198344,65	326355,26	Asfaltbetonis	kv. m	639,78	Kairė			2024			
															2024			
Pėsčiųjų takas 2k63	30	0.805	6198341,04	326354,03	34	0.875	6198275,34	326331,57	Asfaltbetonis	kv. m	220,33	Kairė			2024			
															2024			
Pėsčiųjų takas 2k65	36	0.887	6198264,17	326327,75	40	0.948	6198206,25	326307,94	Asfaltbetonis	kv. m	174,74	Kairė			2024			
															2024			
Pėsčiųjų takas 2k66	42	0.954	6198200,41	326305,94	43	0.974	6198181,96	326299,62	Asfaltbetonis	kv. m	61,99	Kairė			2024			
															2024			
Pėsčiųjų takas 2k67	45	0.981	6198175,05	326297,26	47	1.001	6198155,95	326290,72	Asfaltbetonis	kv. m	58,25	Kairė			2024			
															2024			
Pėsčiųjų takas 2k68	49	1.008	6198149,73	326288,65	50	1.019	6198139,15	326285,14	Asfaltbetonis	kv. m	41,99	Kairė			2024			
															2024			
Pėsčiųjų takas 2k69	52	1.027	6198131,17	326282,5	53	1.050	6198109,9	326275,44	Asfaltbetonis	kv. m	58,43	Kairė			2024			
															2024			

1	2	3	4	5	6	7	8	9	10	11	12	13	14	15	16	17	18	19
Pėsčiųjų takas 2k70	53	1.050	6198109,9	326275,44	56	1.057	6198102,86	326273,11	Betono trinkelės	kv. m	23,02	Kairė			2024			
															2024			
Pėsčiųjų takas 2k71	57	1,063	6198097,53	326271,34	58	1.069	6198091,72	326269,41	Asfaltbetonis	kv. m	15,91	Kairė			2024			
															2024			
Pėsčiųjų takas 2k72	60	1.077	6198083,94	326266,83	63	1.120	6198042,75	326253,17	Asfaltbetonis	kv. m	105,35	Kairė			2024			
															2024			
Pėsčiųjų takas 2k73	65	1.134	6198030,14	326428,99	74	1.333	6197840,84	326185,58	Asfaltbetonis	kv. m	466,59	Kairė			2024			
															2024			
Pėsčiųjų takas 2k74a	76	1.344	6197830,86	326182,26	77	1.381	6197795,92	326170,65	Asfaltbetonis	kv. m	96,97	Kairė			2024			
															2024			
Pėsčiųjų takas 2k75	78	1.386	6197790,7	326168,91	80	1.479	6197702,08	326139,4	Asfaltbetonis	kv. m	239,54	Kairė			2024			
															2024			
Pėsčiųjų takas 2k76	82	1.495	6197687,58	326134,53	83	1.067	6197581,69	326098,82	Asfaltbetonis	kv. m	300,5	Kairė			2024			
															2024			
Pėsčiųjų takas 2k76a	85	1.619	6197570,11	326094,9	86	1.630	6197559,63	326091,34	Asfaltbetonis	kv. m	24,19	Kairė			2024			
															2024			
Pėsčiųjų takas 2k77	87	1.641	6197548,72	326087,65	89	1.699	6197494,34	326069,25	Asfaltbetonis	kv. m	147,61	Kairė			2024			
															2024			
Pėsčiųjų takas 2k78	91	1.706	6197497,8	326067,1	93	1.715	6197478,45	326063,93	Asfaltbetonis	kv. m	22,84	Kairė			2024			
															2024			
Pėsčiųjų takas 2k79	91	1.706	6197487,8	326067,1	93	1.715	6197478,45	326063,93	Betono trinkelės	kv. m	21,85	Kairė			2024			
															2024			

1	2	3	4	5	6	7	8	9	10	11	12	13	14	15	16	17	18	19
Pėsčiųjų takas 2k80	1.724	95	6197470,82	326061,37	98	1.836	6197364,17	326025,59	Asfaltbetonis	kv. m	332,77	Kairė			2024			
															2024			
Pėsčiųjų takas 2k83	101	1.852	6197349,2	326020,5	102	1.939	6197266,74	325992,65	Asfaltbetonis	kv. m	283,95	Kairė			2024			
															2024			
Pėsčiųjų takas 2k84	105	1.956	6197250,96	325987,3	107	2.011	6197198,45	325969,58	Asfaltbetonis	kv. m	150,4	Kairė			2024			
															2024			
Pėsčiųjų takas 2k85	109	2.019	6197190,81	325966,98	114	2.231	6196990,32	325899,3	Asfaltbetonis	kv. m	605,68	Kairė			2024			
															2024			
Pėsčiųjų takas 2k87	115	2.239	6196982,77	325896,77	118	2.297	6196927,72	325878,3	Asfaltbetonis	kv. m	182,16	Kairė			2024			
															2024			
Pėsčiųjų takas 2k89	120	2.304	6196950,64	325875,92	121	2.321	6196904,28	325870,43	Asfaltbetonis	kv. m	44,11	Kairė			2024			
															2024			
Pėsčiųjų takas 2k90	123	2.335	6196891,02	325866,14	124	2.372	6196856,36	325854,34	Asfaltbetonis	kv. m	93,84	Kairė			2024			
															2024			
Pėsčiųjų takas 2k91	126	2.383	6196845,85	325850,84	130	2.480	6195753,71	325819,89	Asfaltbetonis	kv. m	280,14	Kairė			2024			
															2024			
Pėsčiųjų takas 2k92	132	2.492	6196742,35	325816,09	135	2.511	6196724,72	325810,17	Asfaltbetonis	kv. m	50,21	Kairė			2024			
															2024			
Pėsčiųjų takas 2k93	137	2,522	6196714,2	325806,62	140	2.555	6196682,96	325796,02	Asfaltbetonis	kv. m	83,22	Kairė			2024			
															2024			
Pėsčiųjų takas 2k94	142	2.568	6196670,6	325791,82	143	2.645	6196597,94	325767,03	Asfaltbetonis	kv. m	201,37	Kairė			2024			
															2024			

1	2	3	4	5	6	7	8	9	10	11	12	13	14	15	16	17	18	19
Pėsčiųjų takas 2k95	145	2.655	6196587,78	325763,58	152	2.728	6196517,46	325753,26	Asfaltbetonis	kv. m	178,09	Kairė			2024			
															2024			
Pėsčiųjų takas 2k97	115	2.239	6196982,77	325896,77	126	2.383	6196845,85	325850,84	Betono trinkelės	kv. m	247,03	Dešinė			2024			
															2024			
Pėsčiųjų takas 2k101	72	1.276	6197894,85	326203,55	77	1.381	6197795,92	326170,65	Betono trinkelės	kv. m	307,65	Dešinė			2024			
															2024			
Pėsčiųjų takas 2k102	68	1.189	6197977,39	326231,52	70	1.268	6197902,53	326206,12	Betono trinkelės	kv. m	114,17	Dešinė			2024			
															2024			
Pėsčiųjų takas 2k103	62	1.092	6198069,53	326262,05	66	1.173	6197992,55	326236,52	Betono trinkelės	kv. m	128,52	Dešinė			2024			
															2024			
Pėsčiųjų takas 2k104	48	1.004	6198152,65	326289,67	60	1.077	6198083,94	326266,83	Betono trinkelės	kv. m	112,65	Dešinė			2024			
															2024			
Pėsčiųjų takas 2k105	39	0.930	6198222,99	326313,67	46	0.995	6198161,36	326292,57	Betono trinkelės	kv. m	120,11	Dešinė			2024			
															2024			
Pėsčiųjų takas 2k106	30	0.805	6198341,04	326354,02	31	0.832	6198316,08	326345,5	Betono trinkelės	kv. m	23,7	Dešinė			2024			
															2024			
Pėsčiųjų takas 2k107	27	0.784	6198361,41	326361,01	29	0.802	6198344,65	326355,26	Betono trinkelės	kv. m	19,45	Dešinė			2024			
															2024			
Pėsčiųjų takas 2k108	25	0.772	6198372,44	326364,76	26	0.780	6198364,87	326362,17	Betono trinkelės	kv. m	16,46	Dešinė			2024			
															2024			
Pėsčiųjų takas 2k109	22	0.746	6198397,02	326373,15	23	0.765	6198379,27	326367,09	Betono trinkelės	kv. m	24,48	Dešinė			2024			
															2024			

1	2	3	4	5	6	7	8	9	10	11	12	13	14	15	16	17	18	19
Pėsčiųjų takas 2k110	20	0.724	6198417,77	326380,24	21	0.744	6198399,55	326374,02	Betono trinkelės	kv. m	25,98	Dešinė			2024			
															2024			
Pėsčiųjų takas 2k111	17	0.709	6198432,63	326385,32	19	0.721	6198420,73	326381,26	Betono trinkelės	kv. m	22,22	Dešinė			2024			
															2024			
Pėsčiųjų takas 2k112	14	0.668	6198452,31	326392,05	15	0.703	6198438,02	326387,17	Betono trinkelės	kv. m	28,07	Dešinė			2024			
															2024			
Pėsčiųjų takas 2k113	10	0.665	6198473,52	326399,29	12	0.682	6198458,08	326394,02	Betono trinkelės	kv. m	27,56	Dešinė			2024			
															2024			
Pėsčiųjų takas 2k114	7	0.646	6198491,54	326405,47	9	0.662	6198477,17	326400,54	Betono trinkelės	kv. m	25,29	Dešinė			2024			
															2024			
Pėsčiųjų takas 2k115	4	0.628	6198508,87	326411,37	5	0.641	6198496,39	326407,11	Betono trinkelės	kv. m	22,71	Dešinė			2024			
															2024			

Kvalifikuotas elektroninis parašas
JUSTINAS LAURINAVIČIUS
2025-04-29 13:54:07 GMT+3
Paskirtis: Parašas

Statinio projektuotojo civilinės atsakomybės privalomojo draudimo liudijimas (polisas)

Serija: PPCA Numeris: 00005028

Polisas (liudijimas) turi visus reikalaujamus rekvizitus ir yra laikomas PVM sąskaita faktūra.
Neapmokestinamas PVM pagal LR PVM įstatymo 27 straipsnio nuostatas (direktyvos 2006/112/EB nuostata).

Draudikas	If P&C Insurance AS (registracijos Nr. 10100168), Lootsa 8A, Talinas, Estijos Respublika. Duomenys apie bendrovę kaupiami ir saugomi Harju apskrities teismo registrų skyriuje), veikianti per If P&C Insurance AS filialą (kodas 302279548, T. Narbuto g. 5, 08105 Vilnius, Duomenys apie bendrovę kaupiami ir saugomi Lietuvos Respublikos Juridinių asmenų registre).
Draudėjas	PROJEKTAI IR CO, UAB, Užtvankos g. 17, Dainių k., Jurbarko r. sav., Lietuva, įmonės kodas 304317225, PVM mokėtojo kodas LT100010333417
Draudimo objektas	Civilinė atsakomybė profesinių paslaugų užsakovams, tretiesiems asmenims
Draudėjo veikla	Statinių projektavimas
Sutartis galioja	Nuo 2025-05-01 iki 2026-04-30 (imtinai)
Draudimo galiojimo teritorija	Lietuva, Švedija
Draudimo suma vienam draudžiamajam įvykiui	500 000,00 EUR
Draudimo suma visam draudimo sutarties galiojimo laikotarpiui	500 000,00 EUR
Išskaita	2 900,00 EUR
Draudimo rūšis	Statinio projektuotojo CA privalomasis draudimas
Draudimo grupė	Bendrosios civilinės atsakomybės draudimas
Draudimo sutarties dalys	Statinio projektuotojo civilinės atsakomybės privalomojo draudimo taisyklės, patvirtintos Lietuvos banko valdybos 2012 m. spalio 23 d. nutarimu Nr. 03-225 (Valstybės žinios, 2012-11-06, Nr. 128-6459) Šis draudimo liudijimas
Draudimo įmoka	22 500,00 EUR Po 5 625,00 EUR mokama iki 2025-05-10, 2025-07-30, 2025-10-30, 2026-01-30
Mokėti	AB SEB bankas, banko kodas 70440, a/s LT477044060001401775 Luminor Bank AB Lietuvos skyrius, a/s. LT312140030001315282
Papildomos sąlygos ir informacija	Draudimo sutartis sudaryta tarpininkaujant AON Baltic, UADBB 1. Papildomai apdraudžiama ir neturtinė žala, kuri kilo kaip žalos sveikatai ir/ar gyvybei pasekmė, atlyginama draudimo sumos ribose. 2. Draudikas ir Draudėjas susitaria, kad Statinio projektuotojo civilinės atsakomybės privalomojo draudimo taisyklių (toliau – Taisyklės) punktas Nr. 15.17 šiai draudimo sutarčiai netaikomas (atlyginama žala susijusioms įmonėms). 3. Statinio projektuotojo civilinė atsakomybė draudžiama pagal statinio projektavimo darbų mastą per metus; Draudimo objektu nelaikomi Draudėjo projektuojami objektai ir/ar jų dalys, kurie šios sutarties sudarymo dieną jau yra perduoti užsakovui. Draudimo objektu laikomi Draudėjo šios sutarties sudarymo dieną nebaigti projektuoti objektai ir/ar jų dalys, kurie nėra perduoti užsakovui. Sudarydamas šią sutartį Draudikas vadovaujasi Draudėjo pateikta informacija apie nebaigtus projektuoti objektus ir/ar jų dalis. 4. Pagal statinio projektuotojo civilinės atsakomybės privalomojo draudimo taisyklių 11 punktą šalių nustatytas laikotarpis yra 5 (penki) metai. 5. Draudimo apsauga galioja ir dėl įrenginių ar jų dalių projektavimo darbų. Draudėjas ir Draudikas susitaria, kad draudimo apsauga galioja projektavimui bei projektų vykdymo priežiūros darbams ir įrenginiams, kurie pagal LR Statybos įstatymą nepriskiriami „Statinio“ sąvokai, t.y. elektros energijos persiuntimui skirtos žemos ir vidutinės įtampos elektros oro linijos, oro kabeliai ir požeminių kabelių linijos ir

įrenginiai, įskaitant transformatorinėse pastotėse įrengtus įrenginius, kartu su požeminių kabelių kanalais, linijas laikančiomis atramomis ir kitais priklausiniais, laikomi kilnojamaisiais daiktais.
6. Draudikas ir Draudėjas susitaria, kad papildomai draudžiama Draudėjo civilinė atsakomybė dėl žalos trečiųjų asmenų turtui, sveikatai, gyvybei, padarytos vykdant geodezinius darbus susijusius su atliekamais projektavimo darbais.
7. Draudimo apsauga galioja dėl Lietuvos, Švedijos teritorijose projektuojamų objektų, tačiau visais atvejais (dėl galimos pretenzijos, žalos) vadovaujamasi išimtinai statinio projektuotojo civilinės atsakomybės privalomojo draudimo taisyklėmis, patvirtintomis Lietuvos banko 2012-10-23 nutarimu Nr. 03-225 ir jose numatytomis sąlygomis, nedraudžiamaisiais įvykiais, įskaitant ir finansinę žalą, nesusijusią su žalos padarymu turtui, asmens sveikatai, gyvybei ir (ar) neatsirandančią kaip žalos turtui, asmens sveikatai, gyvybei pasekmė kaip nedraudžiamą riziką.
8. Statinio projektuotojo civilinės atsakomybės privalomojo draudimo taisyklių 13.5 p. keičiamas ir išdėstomas taip:
„13.5. pateiktas dėl Lietuvos Respublikos, Švedijos teritorijoje esančio statinio ir (ar) jo dalies projektavimo“.
9. Statinio projektuotojo civilinės atsakomybės privalomojo draudimo taisyklių 15.10 p. keičiamas taip ir išdėstomas taip:
”15.10. dėl sutarties neįvykdymo arba netinkamo įvykdymo, jeigu sutartyje nustatyta draudėjo civilinė atsakomybė viršija galiojančiuose teisės aktuose nustatytą. Sutartyje nustatytai civilinei atsakomybei, viršijančiai įstatymuose nustatytą civilinę atsakomybę, draudimo apsauga negalioja“.
10. Statinio projektuotojo civilinės atsakomybės privalomojo draudimo taisyklių 15.12 p. keičiamas taip ir išdėstomas taip:
„15.12. kurią draudėjas privalo atlyginti dėl nelaimingų atsitikimų darbe ar susirgimų profesine liga pagal darbuotojų saugą reguliuojančius teisės aktus“.
11. Visi draudėjo ir draudiko ginčai, kylantys dėl draudimo sutarties ar susiję su ja, sprendžiami Lietuvos Respublikos teisės aktų nustatyta tvarka. Draudėjo ir trečiųjų asmenų ginčai, kylantys dėl projektavimo darbų, kurie draudžiami šia sutartimi, sprendžiami Lietuvos Respublikos ir (ar) Švedijos teisės aktų nustatyta tvarka (tuo atveju, jei ginčas tarp Draudėjo ir trečiųjų asmenų kiltų dėl Švedijos teritorijoje projektuojamų objektų).
12. Draudimo įmoka apskaičiuota esant planuojamoms 6 067 089,00 Eur pajamoms iš statinių projektavimo ir geodezinės veiklos, susijusios su projektavimo darbais, per šios draudimo sutarties galiojimo laikotarpį. Jei faktinės Draudėjo pajamos pasibaigus draudimo laikotarpiui viršys prieš sudarant sutartį nurodytas planuojamas pajamas (6 067 089,00 Eur), draudimo įmoka bus perskaičiuojama ir papildoma įmoka bus apskaičiuota remiantis draudimo liudijime numatytu draudimo tarifu (0,37%) pagal faktines pajamas. Nurodyta draudimo įmoka (22 500,00 Eur) yra minimali.
13. Pasibaigus draudimo sutarčiai, nutraukiant draudimo sutartį, pratęsiant draudimo laikotarpį, ne vėliau kaip 20 dienų nuo draudimo laikotarpio pasibaigimo, nutraukimo dienos Draudėjas pateikia Draudikui patikslintus duomenis apie pajamas ir sumoka papildomą įmoką per Draudiko pranešime (sąskaitoje) nustatytą terminą.

Draudėjas, pasirašydamas šią draudimo sutartį, aiškiai ir vienareikšmiškai pareiškia, kad jam nėra pareikšti jokie reikalavimai ir / ar pretenzijos dėl vykdomos veiklos, taip pat Draudėjui nėra žinomos jokios, dėl kurių gali būti pareikšti tokie reikalavimai ir / ar pretenzijos dėl vykdomos veiklos. Šio pareiškimo aititikimas tikrovei yra esminė sąlygą, kuriai esant draudikas sutinka sudaryti šią draudimo sutartį. Paaiškėjus, kad šis pareiškimas neatitinka tikrovei, tai yra laikoma esminiu draudimo sutarties sąlygų pažeidimu, uriam esant draudikui neatsiranda jokia piniginė prievolė, įskaitant prievolę mokėti draudimo išmokas. Ši nuostata netaikoma dėl reikalavimų ir / ar pretenzijų apie kurias Draudėjas yra informavęs Draudiką raštu sudarant šią draudimo sutartį.

Draudimo produkto informacinis dokumentas

Susipažinkite su draudimo produkto informaciniu dokumentu mūsų interneto svetainės www.if.lt profesinės civilinės atsakomybės draudimo puslapyje arba sekdami šią nuorodą: https://www.if.lt/ipid-projektuotojo-civ-atsakomybe. Jei pageidaujate šį dokumentą gauti kitu būdu – el. paštu ar paštu, parašykite mums draudimas@if.lt arba paskambinkite tel. +370 5 210 8800, ir mes nedelsdami Jums išsisime.

Privatumo politika

If P&C Insurance filialas (duomenų valdytojas) tvarkys duomenis apie draudėją, apdraustąjį, kaip tai numatyta Privatumo politikoje šiai tikslais: 1. Įvertinti draudimo riziką ir apskaičiuoti draudimo įmoką. 2. Sudaryti ir administruoti draudimo sutartį, įskaitant ir pranešto įvykio administravimą bei draudimo išmokos mokėjimą. Sudarydamas draudimo sutartį draudėjas patvirtinta, kad susipažino su Privatumo politika (https://www.if.lt./privatumo-politika), kuri prieinama adresu www.if.lt.

Sutarties vykdymas

Draudiko adresas korespondencijai ir sutarties vykdymui: If P&C Insurance AS filialas Centrinis biuras, T. Narbuto g. 5, 08105 Vilnius, tel. +370 5 210 8800, el. paštas: info@if.lt, tinklapio adresas: www.if.lt. Atsitikus įvykiui apie žalą praneškite telefonu +370 5 210 8800 arba užpildę formą interneto svetainėje adresu www.if.lt.
Draudėjo adresas korespondencijai: Užtvankos g. 17, Dainių k., Jurbarko r. sav., Lietuva, tel. +370 687 91273, kontaktinis asmuo: Justinas Laurinavičius, justinas.laurinavičius@zilinskis.com.

2025-04-29, Vilnius

Pasirašydamas šį draudimo liudijimą arba pagal jį sumokėdamas draudimo įmoką (pirmąją jos dalį) Draudėjas (arba jo įgaliotas asmuo) patvirtina, kad šiame draudimo liudijime nurodytų draudimo taisyklių kopiją gavo, su taisyklių sąlygomis susipažino, draudimo sutarties sąlygoms pritaria ir šių sąlygų pagrindu sudaro draudimo sutartį.

Draudikas
If P&C Insurance AS filialas
Didžiųjų verslo klientų draudimo ekspertė
Laura Povilėnienė

Draudėjas
PROJEKTAI IR CO, UAB



ATLIKTŲ PRITARIMŲ IR SUDERINIMŲ SĄRAŠAS

Eil. Nr.	Įmonės, institucijos pavadinimas	Pareigos	Vardas, Pavardė	Data	Pastabos
1.	AB „Energijos skirstymo operatorius“	Projektų derinimo vadovas	Nerijus Ruibys	2026-03-18	Elektrotechnikos dalies projektas
2.	UAB „Kretingos komunalininkas“	Vyr. elektrikas	Algirdas Latakas	2026-04-22	Apšvietimo tinklų planas
3.	AB „Energijos skirstymo operatorius“	-	Nerijus Adomaitis Algis Šeputis Darius Stanslovas	2026-04-27 2026-04-22 2026-04-22	Apšvietimo tinklų planas
4.	AB „Telia Lietuva“	-	Vytautas Narvilas	2026-04-27	Suvestinis inžinerinių tinklų planas
5.	UAB „Kretingos vandenys“	Plėtros skyriaus vadovė	Silvija Lukauskienė	2026-05-04	Apšvietimo tinklų planas
6.	Kretingos rajono savivaldybės administracija	Vyriausiasis inžinierius	Petras Šadreika	2026-05-05	Apšvietimo tinklų planas

TERITORIJŲ PLANAVIMO DOKUMENTŲ (TPD) NUORODOS; IŠTRAUKOS IŠ TDP SU PAGRINDINIO BRĖŽINIO SU PAŽYMĖTA STATYBOS VIETA

Žemės sklypo (kadastro Nr. 5634/0004:1231) Pasieniečių g. 33, Kretingos m., detalusis planas, kuriuo koreguojamas teritorijos Pasieniečių g., (prie Tiekėjų g.) Kretingos m., detalusis planas, patvirtintas Kretingos rajono savivaldybės tarybos 2001 m. gegužės 31 d. sprendimu Nr. 85 „Dėl detaliojo plano projekto sprendinių tvirtinimo“

https://tpdr.planuojustatau.lt/map/main.html?lang=lt&tpdId=202677958

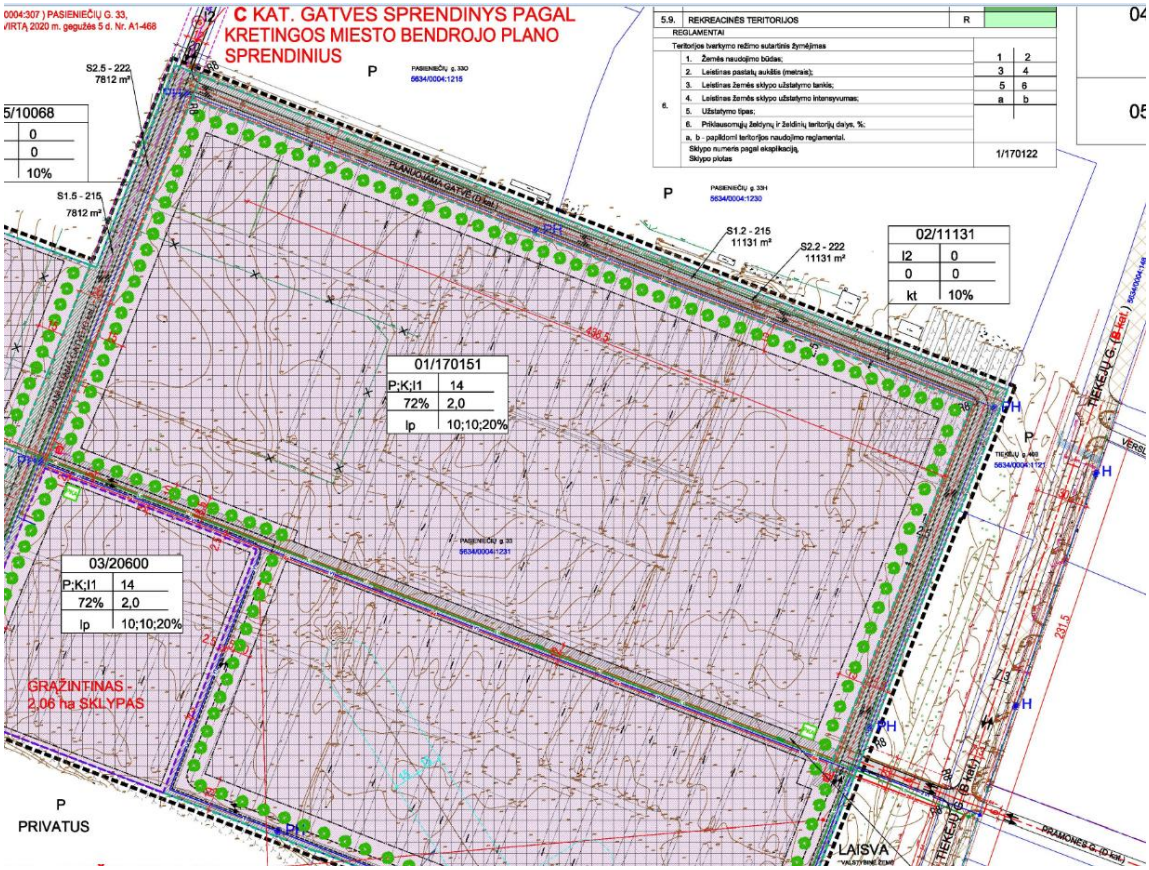

Statinio projekto vadovas (parašas) R. KLIMOVIČ
Kvalifikacijos atestato Nr. 30334
2026-04

TYRIMŲ UŽSAKOVAS	UAB „Projektai ir Co“ Adresas: Ateities pl. 31, LT-52167, Kaunas, Lietuva
STATINIO PAVADINIMAS (adresas)	Privažiavimas prie Pasieniečių g. 33 nuo Tiekėjų g., vandentiekio tinklai, nuotekų šalinimo tinklai, Kretingos mieste.
TYRIMŲ REGISTRAVIMO NR.	56323-2025
TYRIMŲ RŪŠIS	II geotechninės kategorijos projektinių inžinerinių geologinių ir geotechninių tyrimų ataskaita
IŠLEIDIMO DATA	2025-10

TYRIMŲ VYKDYTOJAS	KVALIF. PATVIRT. DOK. NR. PAREIGOS	VARDAS, PAVARDĖ	PARAŠAS / E-PARAŠAS
UAB „Tyrens Lietuva“	Geologinių tyrinėjimų skyriaus inžinierius ekspertas	Andrejus Samuchovas	El. parašas

250123

Eil. Nr.	Dokumento žymuo	Lapų sk.	Laida	Dokumento pavadinimas	Pastabos	Lapo Nr.
1.	9011-00-TDP-GT-AL-001	1	0	Antraštinis lapas		1
2.	9011-00-TDP-GT-BSZ-001	1	0	Bylos dokumentų sudėties žiniaraštis		2
3.	9011-00-TDP-GT-AR-001	9	0	Aiškinamasis raštas		3-11
4.	9011-00-TDP-GT-Z1-001	1	0	Gręžinių koordinačių ir altitudžių žiniaraštis		12
5.	9011-00-TDP-GT-Z2-001	5	0	Gręžinių aprašymas		13-17
Priedai						
1.	25-0523	13	0	Gruntų laboratorinių tyrimų rezultatai		18-30
2.	250123-02	3	0	Techninė užduotis		31-33
3.	69	1	–	Leidimas tirti žemės gelmes. UAB „Tyrens Lietuva“		34
4.	4300400	1	–	Leidimas tirti žemės gelmes. UAB „Gruntira“		35
5.	K-0048284	2	–	Kūginio penetrometro kalibravimo sertifikatas		36-37
6.	56323-2025	2	–	Žemės gelmių geologinių tyrimų registracijos lapas		38-39
Brėžiniai						
1.	9011-00-TDP-GT-B1-001	1	0	Inžinerinių geologinių tyrimų lokacijos schema		40
2.	9011-00-TDP-GT-B2-001	2	0	Topografinis planas M 1:500 su gręžinių vietomis		41-42
3.	9011-00-TDP-GT-B3-001	7	0	Geologiniai-litologiniai gręžinių stulpeliai M 1:100 su geotechninio zondavimo grafikais		43-49
4.	9011-00-TDP-GT-B4-001	2	0	Inžinerinis geologinis pjūvis		50-51
5.	9011-00-TDP-GT-B5-001	1	0	Sutartinių ženklų ir geotechninių parametrų suvestinė lentelė		52

TURINYS

1. ĮVADAS 2
1.1. Tyrimų vieta, adresas, koordinatės (LKS-94 koordinačių sistemoje) 2
1.2. Tyrimų paskirtis 2
1.3. Statinio kategorija. 2
1.4. Geotechninė kategorija. 2
1.5. Duomenys apie tyrimų metodiką ir normatyvinius dokumentus. 2
1.6. Duomenys apie tyrimų darbų rūšis, metodus, įrangą, apimtys: 2
1.7. Anksčiau atliktų tyrimų apžvalga. 5
1.8. Lauko darbų ir duomenų apdorojimo atlikėjai. 5
2. BENDRIEJI DUOMENYS 5
3. GEOMOFOLOGIJA 6
4. GEOLOGINĖ SANDARA 6
5. HIDROGEOLOGINĖS SĄLYGOS 7
6. GRUNTŲ SUDĖTIS IR INŽINERINIAI GEOLOGINIAI SLUOKSNIAI 7
7. GRUNTŲ FIZIKINĖS IR MECHANINĖS SAVYBĖS 8
8. GEOLOGINIAI PROCESAI IR REIŠKINIAI 8
9. IŠVADOS IR REKOMENDACIJOS 9

1. ĮVADAS

UAB „Tyrens Lietuva“ Geologinės veiklos skyrius, pagal projektuotojų pateiktą techninę užduotį, 2025 metų rugsėjo mėnesį atliko projektinius inžinerinius geologinius tyrimus privažiavimui prie Pasieniečių g. 33 nuo Tiekėjų g., Kretingos mieste.

1.1. Tyrimų vieta, adresas, koordinatės (LKS-94 koordinačių sistemoje)

Tyrimų vieta: privažiavimo kelias prie Pasieniečių g. 33 nuo Tiekėjų g., Kretingos mieste.
Tyrimų pradžios koordinatės (LKS-94): x-6197258, y-325986;
Tyrimų pabaigos koordinatės (LKS-94): x-6197679, y-325526;

1.2. Tyrimų paskirtis

- Nustatyti geotechnines, geologines bei hidrogeologines sąlygas projektuojamai gatvei ir jos statiniams (vandentiekio tinklai, nuotekų šalinimo tinklai).
- Nustatyti gruntų stratigrafiją ir požeminio vandens lygį.
- Nustatyti fizikinius, mechaninius ir geotechninius parametrus, reikalingus geotechninio sluoksnio apibūdinimui.
- Nustatyti, įvertinti ir aprašyti geologinius procesus ir pavojus, dėl kurių įtakos bus reikalingi netradiciniai inžineriniai sprendiniai (grunto pakeitimas, stabilizavimas).

1.3. Statinio kategorija.

Ypatingasis statinys.

1.4. Geotechninė kategorija.

Tyrimai atlikti pagal II geotechninę kategoriją.

1.5. Duomenys apie tyrimų metodiką ir normatyvinius dokumentus.

Tyrimai atlikti techninio projekto stadijai, remiantis projektuotojo pateikta inžinerinių geologinių tyrimų technine užduotimi (žr. tekstinį priedą Nr.2).

Tyrimai atlikti pagal:

- Tyrimus atlikti remiantis: STR 1.04.02:2011 „Inžineriniai geologiniai (geotechniniai) tyrimai“;
- Automobilių kelių inžinerinių geologinių ir geotechninių bei statinio tyrimų rekomendacijos R IGGT 15.
- LST EN 1997-1 Eurokodas-7. „Geotechninis projektavimas, 1 dalis. Pagrindinės taisyklės“;
- LST EN 1997-2 Eurokodas-7.„Geotechninis projektavimas, 2 dalis. Pagrindo tyrinėjimai ir bandymai“;
- Gruntų žymenys pateikti pagal LST EN ISO 14688:2018-2 „Gruntų atpažintis ir klasifikavimas“ ir pagal LST 1331:2022 „Gruntai, skirti kelių ir kelių statinių statybai. Klasifikacija“.
- Gruntų klasifikavimas pagal 2019 m. Lietuvos geologijos tarnybos direktoriaus patvirtintą „Inžinerinių geologinių ir geotechninių tyrimų gruntų klasifikaciją“.
- Projektinių inžinerinių geologinių ir geotechninių tyrimų rekomendacijos, 2015 m.
- EN ISO 22475-1:2007 Geotechniniai tyrinėjimai ir bandymai. Ėminių ėmimo metodai ir gruntinio vandens matavimai. 1 dalis. Techniniai atlikimo principai.

1.6. Duomenys apie tyrimų darbų rūšis, metodus, įrangą, apimtys:

Lauko darbų metu atlikti šie inžineriniai - geologiniai darbai:

Gręžimo darbai.

- Prieš darbų pradžią atlikta vizualinė vietovės apžiūra.

- Prieš darbų pradžią buvo atliktas gręžimo ir kitų tyrimo agregatų privažiavimo prie nustatytų ir nužymėtų tyrimo vietų ir saugaus darbų atlikimo galimybių vertinimas ir saugios darbo vietos parengimas, prisilaikant STR 1.04.02:2011 Reglamento 80.5 punkte nurodytų veiksmų.
- Atliktas aktyvių geologinių procesų indentifikavimas ir aprašymas.

Gręžimo darbus ir geotechninį zondavimą atliko UAB „Tyrens Lietuva“ Geologinės veiklos skyrius. Gruntų identifikavimui ir suardytos sandaros mėginiams paimti lauko darbų metu gręžimo agregatu MWG-6 sraigtiniu gręžimo būdu išgręžta 11 gręžinių iki 5,5 m gylio.
Sraigtinis gręžimas vykdytas 151 mm skersmeniu, 0,5–1,0 m ilgio reisais, nuvalant grąžtus.



Pav. 1 Gręžimo agregatas MWG-6 gręžimo taške Gr.3 (aut.A.Svirplis).

Dėl sudėtingų privažiavimo sąlygų dalis gręžinių buvo išgręžti vibrokalamuoju (percussion drilling) būdu,naudojant 30–80 mm skersmens gruntotraukius. Gręžimas atliktas naudojant 0,5–2,0 m ilgio gruntotraukius, paimant ir nuvalant grunto mėginius. Visi gręžimo darbai vykdyti laikantis EN ISO 22475-1 reikalavimų.



Pav. 2 Gruntotraukis gręžimo taške Gr.14 (aut.A.Svirplis).

Statinio zondavimo bandymai (CPT).

Inžinerinių geologinių tyrimų metu, gruntų mechaninių ir deformacinių savybių nustatymui, šalia gręžinių Gr.SZ-1, Gr,SZ-4, Gr.SZ-7, Gr.SZ-8 atlikti statinio zondavimo bandymai (CPT) iki 4,2-5,6 m gylio.

Zondavimo įrangos informacija: maksimalus slėgis 200 kN, kūgio plotas 15 cm^2. Statinis zondavimas atliktas pagal LST EN ISO 22476-1 reikalavimus. Zondavimo metu kas 0,02 m nustatytas grunto pasipriešinimo stiprumas zondavimo galvutei, t. y. kūginis stipris q_c ir matuotas šoninės trinties stipris f_s. Zondavimo duomenų grafikai pateikti prie gręžinių stulpelių (žr. grafinį priedą Nr.4). Kūginio penetrometro techniniai duomenys pateikti kalibravimo sertifikate Nr. K-008284 (žr. tekstinį priedą Nr.4).

Statinio zondavimo CPT bandymas buvo atliekamas tol, kol:

- Bendra jėga siekia 20 tonų. Tai maksimali sunkvežimio spaudimo galia naudojant 20 kN hidraulinę sistemą, o pats sunkvežimis sveria 21 t, taigi tai yra riba.
- Kūginis stipris q_c siekia 40 MPa. Tai konuso atsparumas gruntui.
- Jei nuokrypis siekia 15 ar daugiau laipsnių, žiūrint į bendrą gylį.
- Jei pasvirimas nuo vertikalios padėties 1,0 m prasiskverbimo metu siekia 1,5 ar daugiau laipsnių.
- Jei vertikalus nuokrypis staiga siekia 3,0 ar daugiau laipsnių. Tai pavojinga ir bandymą reikia sustabdyti, greičiausiai, tai yra akmuo ar kita požeminė kliūtis.

Tyrimų tipas	Kiekis	Gylis (m)	Bendras gylis (m)
Sraigtinis gręžimas	12	5,5	66,0
Vibrokalamasis gręžimas	2	5,5	11,0
Statinis zondavimas CPT	5	4,3-5,6	25,7

Lentelė 1. Lauko darbų kiekiai

Gruntų laboratoriniai tyrimai.

Lauko darbų metu laboratoriniams tyrimams paimta 13 suardytos struktūros mėginių.

Grunto ėminiams buvo atlikta: granuliometrinės sudėties nustatymas CEN ISO/TS 17892-4, vandens kiekio nustatymas CEN ISO/TS 17892-1, Aterbergo ribų nustatymas CEN ISO/TS 17892-12, grunto tankio nustatymas CEN ISO/TS 17892-2, grunto dalelių tankio nustatymas CEN ISO/TS 17892-3, grunto filtracijos koeficientas pagal CEN ISO/TS 17892-11, organinės medžiagos kiekis ASTM D2974-14.

Laboratorinių tyrimų metodas	Kiekis
Vandens kiekio nustatymas CEN ISO/TS 17892-1	13
Grunto tankio nustatymas CEN ISO/TS 17892-2	13
Grunto dalelių tankio nustatymas CEN ISO/TS 17892-3	13
Granuliometrinės sudėties nustatymas CEN ISO/TS 17892-4	13
Aterbergo ribų nustatymas CEN ISO/TS 17892-12	11
Grunto filtracijos koeficientas pagal CEN ISO/TS 17892-11	5
Organinės medžiagos kiekis ASTM D2974-14	3

Lentelė 2. Gruntų laboratorinių tyrimų kiekiai

1.7. Anksčiau atliktų tyrimų apžvalga.

Duomenų nėra.

1.8. Lauko darbų ir duomenų apdorojimo atlikėjai.

Inžinerinių geologinių tyrimų vadovas UAB „Tyrens Lietuva“ geologinių tyrinėjimų skyriaus inžinierius ekspertas Andrejus Samuchovas.

Lauko darbus atliko UAB „Tyrens Lietuva“ geologinės veiklos skyrius: gręžėjas Artūras Juozelskis ir inžinierius geologas Aidas Svirplis.

Ataskaitą paruošė UAB „Tyrens Lietuva“ geologijos darbų vadovas Andrejus Samuchovas, inžinierė geologė Audronė Saliutienė.

Pagal tyrimų duomenis parengtas gręžinių aprašymas, geologiniai-litologiniai gręžinių stulpeliai su geotechninio zondavimo grafikais, inžinerinis geologinis pjūvis, sudaryta geotechninių parametrų suvestinė lentelė bei parašyta ataskaita.

2. BENDRIEJI DUOMENYS

Tiriamasis plotas yra Kretingos miesto vakarinėje dalyje. Šiame sklype anksčiau veikė švelniakailių žvėrelių ferma, tačiau jos veikla nutraukta prieš maždaug 20 metų. Šiuo metu teritorijoje nevykdoma jokia veikla.

Gretimose teritorijose įsikūrę sandėliavimo, gamybos, pramonės, garažų, maitinimo, gydymo ir kitos paskirties pastatai bei įvairūs inžineriniai statiniai (tinklai, įrenginiai, kiemo statiniai ir kt.). Rytinėje dalyje tyrimų sklypas ribojasi su Tiekėjų gatve, o vakarinėje – su mišku. Tyrimų plotas patenka į pramonės ir sandėliavimo zoną.

Tyrimų metu nustatyta, kad tiriamas ruožas yra stipriai apleistas. Buvęs asfaltuotas privažiavimo kelias apaugęs augmenija, danga stipriai pažeista ir ištrupėjusi. Palei kelią stovi apleisti buvusios fermos statiniai. Teritorija apaugusi krūmais ir daugiametėmis žolėmis, kurios daugelį metų nebuvo šienaujamos. Vietomis matyti iškasinėtas gruntas ir paliktos gilios duobės.

Taip pat atkreiptinas dėmesys, kad tyrimų plote gausu statybinio laužo – lentų su vinimis, sulaužytų asbestinio šiferio lakštų ir kitos statybinės atliekos.



Pav. 3 Apleistas tyrimų plotas (aut. A. Svirplis)

3. GEOMOFOLOGIJA

Geomorfologiniu požiūriu tyrimų plotas patenka į Kretingos apskalautos moreninės lygumos mikrorajoną, kuris buvo aplygintas limnoglacialinės nuogulomis. Nors sudėtingų reljefo formų nėra, bet pats tyrimų plotas yra stipriai paveiktas vykdant ūkinę veiklą. Tyrimų ploto absoliutiniai aukščiai nuo centro žemėja į kraštus nuo 27,0-27,6 m iki 25,5-26,0 m altitudės.

4. GEOLOGINĖ SANDARA

Inžinerinių geologinių tyrimų metu išskirti 3 stratigrafiniai – genetiniai sluoksniai:

- Technogeniniai dariniai – t IV;
- Baltijos posvitės limnoglacialinės nuogulos – lg III bl;
- Baltijos posvitės glacialinės nuogulos – g III bl;

Technogeniniai dariniai (t IV). Tai fermos statybos metų supilti gruntai, kurie ardant jas daugumoje vietų yra perkasinėtos. Vietomis yra išlikusios buvusios fermos privažiavimo kelių dangos. Pagrindinio kelio konstrukcija sudaro: asfaltbetonio danga – 0,05-0,06 m, kurį paklota ant planingai supilto ir mažai dulkingo-molingo gerai išrūšiuoto žvyringo smėlio pagrindo (simbolis pagal LST EN ISO 14688:2018-2 – grSa-FWFI). Kitą dangą sudaro betono plokštės, jos storis -0,08 m. Po šiomis dangomis arba po dirvožemiu supiltų gruntų padas fiksuotas 0,4-1,3 m gylyje. Juos sudaro nesutankintas mažai dulkingas-molingas žvyringas smėlis (simbolis pagal LST EN ISO 14688:2018-2 – ogrSa-FGFI) arba dulkingas smėlis simbolis pagal LST EN ISO 14688:2018-2 – osiSaFI). Supilti gruntai yra tamsiai rudos, juosvos, pilkos ar net juodos spalvos ir organinės medžiagos kiekis Iom iki 4,0 %. Technogeniniai dariniai dengia Baltijos posvitės limnoglacialinius molius (lg III bl).

Baltijos posvitės limnoglacialinės nuogulos (lg III bl). Šios nuogulos fiksuotos viršutinėje geologinio pjūvio dalyje po supiltais gruntais. Jų kraigas 0,4-1,3 m gylyje. Jas sudaro sluoksniuotas, šviesiai rusvai rudos spalvos, mažo plastiškumo smėlingas molis (simbolis pagal LST EN ISO 14688:2018-2 – saCIL). Molių konsistencija minkštai plastinga, o viršutiniai sluoksniai kietai plastingos konsistencijos. Pragręžtas nuogulų storis svyruoja nuo 1,4 iki 3,2 m ir jos nuo 2,5-4,0 m gylių dengia glacialines nuogulas (g III bl).

Baltijos posvitės limnoglacialinės nuogulos (g III bl). Šios nuogulos fiksuotos po limnoglacialiniais moliais, nuo 2,5-4,0 m gylių. Jas sudaro pilkos spalvos, moreninis, mažo plastiškumo smėlingas molis (simbolis pagal LST EN ISO 14688:2018-2 – saCIL). Molių konsistencija kieta. Pragręžtas nuogulų storis 1,5-3,0 m, o padas 5,5 m gylio gręžiniais nepasiektas.

5. HIDROGEOLOGINĖS SĄLYGOS

Tyrimų metu atskiruose ruožuose nuo 0,1-0,8 m gylių stebėtas podirvio vanduo. Vandeningam sluoksniui priskiriami supilti smėliai. Pragręžtas vandeningo sluoksnio storis svyruoja nuo 0,05 iki 0,80 m. Vandensparą sudaro limnoglacialinis molis. Vietomis podirvio vanduo susijungia su gruntiniais vandenimis.
Pavasario polaidžio metu podirvio vandens lygis pakils ir priartėti prie žemės paviršiaus. Prognozuojama, kad šiuo laikotarpiu vandens lygis gali pakilti iki 0,5 m aukščiau nei tyrimų metu stebėtas lygis.
Gruntinis vanduo stebėtas nuo 0,8-2,3 m gylių. Vandeningam sluoksniui priskiriami smėlio mikrolęšiai esantys limnoglacialiniame molyje. Apatinę vandenparą sudaro moreninis molis.

6. GRUNTŲ SUDĖTIS IR INŽINERINIAI GEOLOGINIAI SLUOKSNIAI

Tyrimų ruože išskirti 6 inžineriniai geologiniai sluoksniai (IGS). Šie sluoksniai (IGS) išskirti pagal kilmę, litologinę sudėtį, fizikines bei mechanines savybes, kurių charakterizavimui panaudoti lauko aprašymai, laboratoriniai tyrimai, geotechninio zondavimo bandymo rezultatai ir ankstesnių tyrimų duomenys.

IGS Nr.	Grunto trumpas aprašymas	Simbolis pagal LST 1331:2022	Stiprumo įvertinimas	Deform. modulis	Pastabos, panaudojimo galimybės
1a	Planingai supiltas mažai dulkingas-molingas žvyringas SMĖLIS, gerai išrūšiuotas	[SD]	**Sutankintas**	42	Tinkamas gatvės pagrindui.
2a	Planingai supiltas mažai dulkingas-molingas žvyringas SMĖLIS, įvairaus rūšiuotumo, Iom~4,5 %	[ŽD]	Nesutankintas	10	Gruntas yra su mažu kiekiu organinės medžiagos
3a	Planingai supiltas dulkingas SMĖLIS	[SDo]	**Labai purus**	3	
4a	Smėlingas MOLIS mažo plastiškumo	ML	**Silpnas**	6	Šis gruntas negali būti kelio pagrindo viršutinėje dalyje, nes yra per drėgnas ir per minkštas, kad sutankinti iki reikalaujamų parametrų.
4b	Smėlingas MOLIS mažo plastiškumo	ML	**Vidutinio stiprumo**	21	
5	Smėlingas MOLIS mažo plastiškumo, moreninis	ML	**Labai stiprus**	79	
Rekomenduojami reikalavimai kelio sankasos pagrindui				> 25	Viršutinėje dalyje stiprus (pusiau kietas), giliau vidutinio stiprumo

Lentelė 3. Gruntų sudėtis ir inžineriniai geologiniai sluoksniai

7. GRUNTŲ FIZIKINĖS IR MECHANINĖS SAVYBĖS

Išskirtų inžinerinių geologinių sluoksnių mechaninės ir fizinės savybės bei vidurkinės vertės pateiktos, apibendrinus gruntų laboratorinius ir geotechninio zondavimo rezultatus. Kiekvienam inžineriniam geologiniam sluoksniui šios reikšmės pateiktos grafiniame priede suvestinėje lentelėje (žr. grafinį priedą Nr.5).
Inžineriniams geologiniams sluoksniams grunto tankis **ρ**, kietų dalelių tankis ρ_s, poringumo koeficientas **e**, gamtinis drėgnis **w,** sutankinto grunto filtracijos koeficientas (žr. tekstinį priedą Nr.1). Kūginio stiprio q_c ir šoninės trinties stiprio f_s duomenų grafikai pateikti prie gręžinių stulpelių, o vidurkinės vertės, atmetus maksimalias reikšmes, pateiktos geotechninių parametrų lentelėje.
Deformacijų modulis E_0 pateiktas iš statinio zondavimo rezultatų pagal projektinių inžinerinių geologinių ir geotechninių tyrimų rekomendacijų 6 priedą.
Efektyvusis vidinės trinties kampas φ' pateiktas iš statinio zondavimo rezultatų pagal projektinių inžinerinių geologinių ir geotechninių tyrimų rekomendacijų 7 priedą.
Pateikti gruntų skaičiuojamieji rodikliai taikytini su sąlyga, kad gruntai bus apsaugoti nuo gamtinės sąrangos suardymo, peršalimo, išdžiūvimo bei išmirkimo.

8. GEOLOGINIAI PROCESAI IR REIŠKINIAI

Statybos metu galimos šios grėsmės:

- Tyrimų ruože aukštas požeminio vandens lygis ir aukštas molingo grunto kraigas, įrenginėjat iškasas, vyks paviršinio ir požeminio vandens pritekėjimas.
- Prieš statybų pradžia rekomenduojame susitvarkyti tyrimų plotą nuo statybinio laužo.

9. IŠVADOS IR REKOMENDACIJOS

1. Geomorfologinės sąlygos tyrimų plote yra vidutinės – nors sudėtingų reljefo formų nenustatyta, tyrimų plotą paveikė žmogaus ūkinė veikla.

2. Inžinerinių geologinių tyrimų metu išskirti trys stratigrafiniai–genetiniai sluoksniai ir šeši inžineriniai geologiniai sluoksniai:
- Technogeniniai gruntai – IGS Nr. 1a–3a,
- Baltijos posvitės limnoglacialinės nuogulos (lg III bl) – IGS Nr. 4a–4b,
- Baltijos posvitės glacialinės nuogulos (g III bl) – IGS Nr. 5..

3. Tyrimų plote viršutiniai grunto sluoksniai, iki 0,8–1,5 m gylio, yra kaitūs ir turi organinės medžiagos. Įrenginėjant gatves rekomenduojama juos pašalinti ir gatvės konstrukciją formuoti iš tam tinkamų medžiagų.

4. Daugumoje vietų, įrenginėjant gatvės pagrindą, atsidengs smulkieji limnoglacialiniai gruntai – silpni arba vidutinio stiprumo moliai (IGS Nr. 4a, 4b), kurių žymuo pagal LST 1331:2022 – ML. Šie gruntai netinka viršutinei gatvės pagrindo daliai, nes yra pernelyg drėgni ir minkšti, kad būtų galima juos tinkamai sutankinti iki reikalaujamų parametrų.

5. Tyrimų plote nustatytas aukštas požeminio vandens lygis. Tose vietose, kur požeminio vandens lygis yra aukštesnis nei 1,0 m, būtina numatyti priemones požeminio vandens nuvedimui iš gatvės konstrukcijos.

6. Vietose, kur aukštas molingo grunto kraigas, ir vietose, esančiose už buvusios fermos ribų, lietingais laikotarpiais bei pavasarinio polaidžio metu virš šio kraigo, arti žemės paviršiaus ir kelio sankasos, formuosis podirvio tipo požeminis vanduo. Tokiu atveju įmirkęs gruntas apsunkins sunkiosios statybinės technikos judėjimą. Rekomenduojama statybos darbus vykdyti sausuoju metų laikotarpiu.

7. Jei planuojama kasti tranšėjas požeminių komunikacijų klojimui, jose galimas požeminio vandens arba vandeningo smėlio pritekėjimas. Būtina tai įvertinti techniniame projekte ir numatyti tinkamas darbų vykdymo priemones.

Koordinačių sistema – LKS-94
Aukščių sistema – LAS07
Koordinačių nustatymo metodas: Interpoliuojant iš skaitmeninio plano
Altitudžių nustatymo metodas: Interpoliuojant iš skaitmeninio 3D paviršiaus

Eilės Nr.	Gręžinio ir lauko bandymo Nr.	Gręžinių koordinatės, m		Gręžinio abs.a., m	Gręžinių gylis, m	Geotechninio zondavimo bandymas, m
		X	Y			
1.	Gr.SZ-1	6197677.33	325540.79	25.45	5.50	5.58
2.	Gr.2	6197657.27	325592.72	26.35	5.50	-
3.	Gr.3	6197637.41	325648.83	26.85	5.50	-
4.	Gr.SZ-4	6197612.23	325703.10	27.45	5.50	5.59
5.	Gr.5	6197597.28	325762.04	27.80	5.50	-
6.	Gr.6	6197571.90	325817.25	27.05	5.50	-
7.	Gr.SZ-7	6197547.72	325873.13	26.45	5.50	4.27
8.	Gr.SZ-8	6197529.39	325928.30	26.80	5.50	5.53
9.	Gr.9	6197504.08	325984.15	27.40	5.50	-
10.	Gr.10	6197455.67	325994.87	27.10	5.50	-
11.	Gr.11	6197401.14	325970.96	26.70	5.50	-
12.	Gr.12	6197344.32	325947.17	26.55	5.50	-
13.	Gr.13	6197284.51	325925.98	26.20	5.50	-
14.	Gr.SZ-14	6197260.14	325985.01	26.85	5.50	4.73

ės Nr.	Geolo-ginis indeksas	IGS Nr	Žymuo LST1331:2022	Grunto aprašymas LST EN ISO 14688:2018-2	Sluoks-nio pado gylis, m	Sluoks-nio storis, m	Pož. vand. gylis, m
1				**Gręžinys Nr.Gr.SZ-14** 2025-09-26 Pk 0+01, d-1.4 m nuo ašies			
				Dirvožemis	0.14	0.14	
	t IV	**3a**	[SDo]	Planingai supiltas dulkingas (smulkus) SMĖLIS, rudas, su žvyro priemaiša, mažai drėgnas	0.70	0.56	
	t IV	**3a**	[SDo]	Planingai supiltas dulkingas SMĖLIS, su molio priemaiša, tamsiai rudas, drėgnas	1.00	0.30	
	lg III bl	**4b**	ML	Smėlingas MOLIS mažo plastiškumo, šviesiai rudas, su smėlio lęšiais, kietai plastingas	2.30	1.30	2.30
	lg III bl	**4a**	ML	Smėlingas MOLIS mažo plastiškumo, rudas, minkštai plastingas **[Pvz.2: 2.50-3.00 m]**	3.40	1.10	
	g III bl	**5**	ML	Smėlingas MOLIS mažo plastiškumo, pilkas, moreninis, kietas	5.50	2.10	
2				**Gręžinys Nr.Gr.13** 2025-09-26 Pk 0+07, d-3.0 m nuo ašies			
	t IV	**1a**	[SD]	Planingai supiltas mažai dulkingas-molingas žvyringas SMĖLIS gerai išrūšiuotas, rudas, mažai drėgnas	0.10	0.10	
	t IV	**3a**	[SDo]	Planingai supiltas (perkastas) dulkingas (vidutinio rupumo) smėlis (dirvožemis palaidotas) su mažu kiekiu organinės medžiagos Iom iki 4,0 % **[Pvz.1: 0.10-0.40 m]**	0.40	0.30	0.40
	lg III bl	**4b**	ML	Smėlingas MOLIS mažo plastiškumo, rudas, kietai plastingas	1.30	0.90	
	lg III bl	**4a**	ML	Smėlingas MOLIS mažo plastiškumo, rudas, minkštai plastingas	2.50	1.20	1.30
	g III bl	**5**	ML	Smėlingas MOLIS mažo plastiškumo, pilkas, moreninis, kietas	5.50	2.50	

ės Nr.	Geolo-ginis indeksas	IGS Nr	Žymuo LST1331:2022	Grunto aprašymas LST EN ISO 14688:2018-2	Sluoks-nio pado gylis, m	Sluoks-nio storis, m	Pož. vand. gylis, m
3				**Gręžinys Nr.Gr.12** 2025-09-26 Pk 1+35, d-1.7 m nuo ašies			
				Dirvožemis	0.10	0.10	
	t IV	**1a**	[SD]	Planingai supiltas mažai dulkingas-molingas žvyringas SMĖLIS gerai išrūšiuotas, rudas, mažai drėgnas	0.30	0.20	
			OH	Dirvožemis (palaidotas)	0.50	0.20	
	lg III bl	**4b**	ML	Smėlingas MOLIS mažo plastiškumo, rudas, kietai plastingas	1.00	0.50	1.00
	lg III bl	**4a**	ML	Smėlingas MOLIS mažo plastiškumo, rudas, minkštai plastingas	3.40	2.40	
	g III bl	**5**	ML	Smėlingas MOLIS mažo plastiškumo, pilkas, moreninis, kietas	5.50	2.10	
4				**Gręžinys Nr.Gr.11** 2025-09-26 Pk 1+96, d-1.8 m nuo ašies			
				Dirvožemis	0.30	0.30	
	t IV	**3a**	[SDo]	Planingai supiltas dulkingas SMĖLIS, rudas, drėgnas	0.50	0.20	
	lg III bl	**4b**	ML	Smėlingas MOLIS mažo plastiškumo, rudas, kietai plastingas **[Pvz.1: 0.50-1.00 m]**	1.20	0.70	1.20
	lg III bl	**4a**	ML	Smėlingas MOLIS mažo plastiškumo, šviesiai rudas, nuo 3,0 m iki 3,3 m gylyje su vandeningo smėlio lęšiais, minkštai plastingas	3.70	2.50	
	g III bl	**5**	ML	Smėlingas MOLIS mažo plastiškumo, pilkas, moreninis, kietas	5.50	1.80	
5				**Gręžinys Nr.Gr.10** 2025-09-24 Pk 2+56, d-2.9 m nuo ašies			
				Betonas	0.08	0.08	
	t IV	**2a**	[ŽD]	Planingai supiltas mažai dulkingas-molingas žvyringas SMĖLIS, įvairaus rūšiuotumo, juosvas, su mažu kiekiu organinės medžiagos (Iom) iki 4,5 %	0.35	0.27	
	t IV	**3a**	[SDo]	Planingai supiltas dulkingas SMĖLIS, juodas, su mažu kiekiu organinės medžiagos (Iom) iki 4,0 %, drėgnas, nuo 0.60 m vandeningas	0.70	0.35	0.60
	lg III bl	**4b**	ML	Smėlingas MOLIS mažo plastiškumo, rudas, kietai plastingas	1.50	0.80	
	lg III bl	**4a**	ML	Smėlingas MOLIS mažo plastiškumo, rudas, minkštai- kietai plastingas	3.60	2.10	
	g III bl	**5**	ML	Smėlingas MOLIS mažo plastiškumo, pilkas, moreninis, kietas	5.50	1.90	

ės Nr.	Geolo-ginis indeksas	IGS Nr	Žymuo LST1331:2022	Grunto aprašymas LST EN ISO 14688:2018-2	Sluoks-nio pado gylis, m	Sluoks-nio storis, m	Pož. vand. gylis, m
6				**Gręžinys Nr.Gr.9** 2025-09-24 Pk 3+17, d-1.1 m nuo ašies			
				Betonas (suskaldytas)	0.08	0.08	
	t IV	**2a**	[ŽD]	Planingai supiltas mažai dulkingas-molingas žvyringas SMĖLIS, įvairaus rūšiuotumo, juosvas, su mažu kiekiu organinės medžiagos (Iom) iki 4,5 %, nuo 0,3 vand.	0.38	0.30	0.30
	t IV	**3a**	[SDo]	Planingai supiltas dulkingas (smulkus) SMĖLIS, juosvai rudas, vandeningas	0.80	0.42	
	lg III bl	**4b**	ML	Smėlingas MOLIS mažo plastiškumo, rudas, kietai plastingas-pusiau kietas	1.50	0.70	
	lg III bl	**4a**	ML	Smėlingas MOLIS mažo plastiškumo, rudas, minkštai-kietai plastingas	4.00	2.50	
	g III bl	**5**	ML	Smėlingas MOLIS mažo plastiškumo, pilkas, moreninis, kietas	5.50	1.50	
7				**Gręžinys Nr.Gr.SZ-8** 2025-09-24 Pk 3+78, d-4.5 m nuo ašies			
				Asfaltbetonis	0.04	0.04	
	t IV	**2a**	[ŽD]	Planingai supiltas mažai dulkingas-molingas žvyringas SMĖLIS, įvairaus rūšiuotumo, rudas, mažai drėgnas	0.40	0.36	
	t IV	**3a**	[SDo]	Planingai supiltas dulkingas (vidutinio rupumo) SMĖLIS, juosvas, su mažu kiekiu organinės medžiagos (Iom) iki 4,0 %, drėgnas **[Pvz.1: 0.40-0.70 m]**	0.70	0.30	
	lg III bl	**4a**	ML	Smėlingas MOLIS mažo plastiškumo, rudas, minkštai plastingas	3.20	2.50	1.10
	g III bl	**5**	ML	Smėlingas MOLIS mažo plastiškumo, pilkas, moreninis, kietas	5.50	2.30	
8				**Gręžinys Nr.Gr.SZ-7** 2025-09-24 Pk 4+37, d-2.1 m nuo ašies			
				Betonas	0.06	0.06	
	t IV	**1a**	[SD]	Planingai supiltas mažai dulkingas-molingas mažai dulkingas-molingas žvyringas SMĖLIS gerai išrūšiuotas, rudas, vandeningas	0.28	0.22	0.10
	t IV	**3a**	[SDo]	Planingai supiltas dulkingas (smulkus) SMĖLIS, žalsvai rudas, vandeningas, vidutinio tankumo **[Pvz.1: 0.30-0.60 m]**	0.60	0.32	
			OH	Dirvožemis (palaidotas)	0.90	0.30	
	lg III bl	**4b**	ML	Smėlingas MOLIS mažo plastiškumo, rudas, kietai plastingas-pusiau kietas	1.60	0.70	
	lg III bl	**4a**	ML	Smėlingas MOLIS mažo plastiškumo, rudas, minkštai plastingas **[Pvz.2: 1.70-2.20 m]**	3.00	1.40	
	g III bl	**5**	ML	Smėlingas MOLIS mažo plastiškumo, pilkas, moreninis, labai kietas	5.50	2.50	

ės Nr.	Geologinis indeksas	IGS Nr	Žymuo LST1331:2022	Grunto aprašymas LST EN ISO 14688:2018-2	Sluoksnio pado gylis, m	Sluoksnio storis, m	Pož. vand. gylis, m
9				**Gręžinys Nr.Gr.6** 2025-09-24 Pk 4+97, d-5.2 m nuo ašies			
	t IV	2a	[ŽD]	Planingai supiltas mažai dulkingas-molingas žvyringas SMĖLIS, įvairaus rūšiuotumo, juosvas, su mažu kiekiu organinės medžiagos (Iom) iki 4,5 %, mažai drėgnas	0.80	0.80	0.80
	t IV	3a	[SDo]	Planingai supiltas dulkingas SMĖLIS, su molio priemaiša, žalsvai rudas, drėgnas	1.30	0.50	
	lg III bl	4a	ML	Smėlingas MOLIS mažo plastiškumo, žalsvai rudas, minkštai plastingas	1.60	0.30	1.60
	lg III bl	4a	ML	Smėlingas MOLIS mažo plastiškumo, šviesiai rudas, minkštai plastingas	2.70	1.10	
	g III bl	5	ML	Smėlingas MOLIS mažo plastiškumo, pilkas, moreninis, kietas [Pvz.1: 3.50-4.00 m]	5.50	2.80	
10				**Gręžinys Nr.Gr.5** 2025-09-24 Pk 5+58, d-8.9 m nuo ašies			
				Asfaltbetonis	0.05	0.05	
				Žvyras permerktas bitumu	0.15	0.10	
	t IV	2a	[ŽD]	Planingai supiltas mažai dulkingas-molingas žvyringas SMĖLIS, įvairaus rūšiuotumo, juosvas, su mažu kiekiu organinės medžiagos (Iom) iki 4,5 %, mažai drėgnas	0.40	0.25	
	t IV	3a	[SDo]	Planingai supiltas molingas SMĖLIS, juosvas, su mažu kiekiu organinės medžiagos (Iom) iki 4,0 %, mažai drėgnas	0.70	0.30	
	lg III bl	4a	ML	Smėlingas MOLIS mažo plastiškumo, žalsvai rudas, kietai plastingas [Pvz.2: 0.80-1.20 m]	1.50	0.80	1.50
	lg III bl	4a	ML	Smėlingas MOLIS mažo plastiškumo, šviesiai rudas, minkštai plastingas	2.80	1.30	
	g III bl	5	ML	Smėlingas MOLIS mažo plastiškumo, pilkas, moreninis, kietas	5.50	2.70	
11				**Gręžinys Nr.Gr.SZ-4** 2025-09-24 Pk 6+18, d-1.52 m nuo ašies			
	t IV	2a	[ŽD]	Planingai supiltas mažai dulkingas-molingas žvyringas SMĖLIS, įvairaus rūšiuotumo, tamsiai rudas, su mažu kiekiu organinės medžiagos Iom iki 4,5 %, mažai drėgnas, nuo 0,60 m vandeningas	1.00	1.00	0.60
	t IV	3a	[SDo]	Planingai supiltas dulkingas SMĖLIS, su molio priemaiša, juodas-juosvai pilkšvas, su mažu kiekiu organinės medžiagos Iom~4,6 %, drėgnas	1.20	0.20	
	lg III bl	4a	ML	Smėlingas MOLIS mažo plastiškumo, šviesiai rudas, su smėlio lęšiais, minkštai plastingas	2.80	1.60	
	g III bl	5	ML	Smėlingas MOLIS mažo plastiškumo, pilkas, moreninis, kietas	5.50	2.70	

ės Nr.	Geolo-ginis indeksas	IGS Nr	Žymuo LST1331:2022	Grunto aprašymas LST EN ISO 14688:2018-2	Sluoks-nio pado gylis, m	Sluoks-nio storis, m	Pož. vand. gylis, m
12				**Gręžinys Nr.Gr.3** 2025-09-24 Pk 6+78, d-5.3 m nuo ašies			
				Dirvožemis	0.05	0.05	
				Bitumu permerktas žvyras	0.20	0.15	
	t IV	**1a**	[SD]	Planingai supiltas mažai dulkingas-molingas mažai dulkingas-molingas žvyringas SMĖLIS gerai išrūšiuotas, rudas, mažai drėgnas **[Pvz.1: 0.20-0.50 m]**	0.50	0.30	
	t IV	**3a**	[SDo]	Planingai supiltas dulkingas SMĖLIS (dirvožemis palaidotas), juodas, su mažu kiekiu organinės medžiagos Iom ~ 4,5 %, mažai drėgnas	0.80	0.30	0.80
	lg III bl	**4a**	ML	Smėlingas MOLIS mažo plastiškumo, šviesiai rudas, minkštai plastingas	2.80	2.00	
	g III bl	**5**	ML	Smėlingas MOLIS mažo plastiškumo, pilkas, moreninis, kietas	5.50	2.70	
13				**Gręžinys Nr.Gr.2** 2025-09-24 Pk 7+38, d-3.5 m nuo ašies			
				Dirvožemis	0.10	0.10	
	t IV	**2a**	[ŽD]	Planingai supiltas mažai dulkingas-molingas žvyringas SMĖLIS, įvairaus rūšiuotumo, tamsiai rudas, su mažu kiekiu organinės medžiagos (Iom) iki 2,5 %, su molio lęšiais, drėgnas, nuo 0,60 m vandeningas	1.30	1.20	0.60
	lg III bl	**4a**	ML	Smėlingas MOLIS mažo plastiškumo, šviesiai rudas, minkštai plastingas	2.80	1.50	
	g III bl	**5**	ML	Smėlingas MOLIS mažo plastiškumo, pilkas, moreninis, kietas	5.50	2.70	
14				**Gręžinys Nr.Gr.SZ-1** 2025-09-24 Pk 7+93, d-3.3 m nuo ašies			
				Dirvožemis	0.10	0.10	
	t IV	**2a**	[ŽD]	Planingai supiltas mažai dulkingas-molingas žvyringas SMĖLIS, įvairaus rūšiuotumo, juodas, su mažu kiekiu organinės medžiagos (Iom) iki 4,5 %, mažai drėgnas **[Pvz.1: 0.10-0.50 m]**	0.50	0.40	
	t IV	**3a**	[SDo]	Planingai supiltas dulkingas SMĖLIS, su molio priemaiša, juodas-juosvai pilkšvas, su mažu kiekiu organinės medžiagos Iom~4,6 %, drėgnas **[Pvz.2: 0.50-1.00 m]**	1.00	0.50	1.00
	lg III bl	**4a**	ML	Smėlingas MOLIS mažo plastiškumo, šviesiai rudas, minkštai plastingas **[Pvz.3: 1.50-2.00 m]**	2.10	1.10	
	lg III bl	**4b**	ML	Smėlingas MOLIS mažo plastiškumo, šviesiai rudas, su smėlio lęšiais, kietai plastingas-pusiau kietas	3.00	0.90	
	g III bl	**5**	ML	Smėlingas MOLIS mažo plastiškumo, pilkas, moreninis, kietas **[Pvz.4: 4.50-5.00 m]**	5.50	2.50	

GRUNTIRA

Gruntų laboratoriniai tyrimai

UAB "Gruntira",Žiogupio g. 37D, LT-00177 Palanga.:+37062082372
Duomenys kaupiami ir saugomi Juridinių asmenų registre, kodas

Gruntų laboratorinių tyrimų protokolas Nr 25-0523

Išrašymo data 2025-10-13
Tyrimų atlikimo data: nuo 2025-10-02 iki 2025-10-13
Užsakovas: Tyrens Lietuva, UAB Jonavos g. 7, Kaunas
Objektas:

Tyrimų medžiaga: Gruntas
Gruntų pridavimo data: 2025-09-29 Pridavė: Andrejus Samuchovas
Grunto bandinių kiekis: 13
Tyrimai atlikti pagal:

* LST EN ISO 14688-1:2018 Geotechniniai tyrinėjimai ir bandymai. Gruntų identifikavimas ir klasifikavimas. 1 dalis. Identifikavimas ir aprašymas (ISO 14688-1:2017)

* LST EN ISO 14688-2:2018 Geotechniniai tyrinėjimai ir bandymai. Gruntų identifikavimas ir klasifikavimas. 2 dalis. Klasifikavimo principai (ISO 14688-2:2018) ir "IGGT gruntų klasifikacija" 2019

* Inžinerinių geologinių ir geotechninių tyrimų gruntų klasifikaciją (LGT 2019-06-13 Nr.1-175)

* LST 1331:2022 Gruntai, skirti keliams ir jų statiniams. Klasifikacija

* LST EN ISO 17892-1:2015 Geotechniniai tyrinėjimai ir bandymai. Laboratoriniai grunto bandymai. 1 dalis. Vandens kiekio nustatymas (ISO 17892-1:2014)

* LST EN ISO 17892-2:2015 Geotechniniai tyrinėjimai ir bandymai. Laboratoriniai grunto bandymai. 2 dalis. Tūrinio tankio nustatymas (ISO 17892-2:2014)

* LST EN ISO 17892-3:2016 Geotechniniai tyrinėjimai ir bandymai. Laboratoriniai grunto bandymai. 3 dalis. Dalelių tankio nustatymas (ISO 17892-3:2015)

* LST EN ISO 17892-4:2017 Geotechniniai tyrinėjimai ir bandymai. Laboratoriniai grunto bandymai. 4 dalis. Granuliometrinės sudėties nustatymas (ISO 17892-4:2016)

* LST CEN ISO/TS 17892-11:2005 Geotechniniai tyrinėjimai ir bandymai. Laboratoriniai grunto bandymai. 11 dalis. Pralaidumo vandeniui nustatymas esant pastoviam ir kintančiam spūdžiui (ISO/TS 17892-11:2019)

* LST EN ISO 17892-12:2018 Geotechniniai tyrinėjimai ir bandymai. Laboratoriniai grunto bandymai. 12 dalis. Takumo ir plastiškumo ribų nustatymas (ISO 17892-12:2018)

Protokolo priedai:
1. Laboratorinių tyrimų rezultatai - 1 lapas
2. Granuliometrinės sudėties kreivės - 5 lapai
3. Grunto plastiškumo diagramos - 6 lapai

Parengė:

Pastabos:
1. Rezultatai susiję tik su tirtais ėminiais
2. Negavus laboratorijos leidimo galima dauginti tik visą protokolą su priedais
3. Rezultatai taikytini tokiems ėminiams, kokie buvo gauti iš užsakovo

LABORATORINIŲ TYRIMŲ REZULTATAI

GRUNTIRA

Nr 25-0523

Objekto pav. Privažiavimas prie Pasieniečių g. 33 nuo Tiekėjų g. ir inžineriniai tinklai Kretingos mieste

Eil.Nr.	Gręžinio Nr.	Pavyzdys Nr.	Pavyzdys nuo/iki	Skaitiklyje-likęs gruntas,vardiklyje-išsijotas per sietą gruntas % Sietų akučių dydžiai, mm 63	31.5	20	6.3	4	2	1	0.6	0.4	0.2	0.125	0.063	Dulkių/molio %	Cc/Cu	Pralaidumo koeficientas m/s (sutankinto) Pralaidumo koeficientas m/d (nesutankinto)	Tankis Mg*m^{-3} p/p_s	p_d	poringumas n/e	Drėgnis ,% w w<0,4	Plastingumas % W_L W_P	I_P I_L	Žymuo:pagal "IGGT gruntų klasifikacija"/LST 1331:2022	Sačiui jautrio klasė (LST 1331:2022)	Grunto pavadinimas pagal "IGGT gruntų klasifikacija" 2019 / kita informacija „Matavimų rezultatai ir atitikties pareiškimas yra taikomas tik ėminiui
1	Gr.SZ-1	1	0.10-0.50	0.0	0.0	13.3	15.4	4.2	7.4	9.8	8.3	9.2	17.1	2.8	3.5	7.2	26.6	**1.04E-05**	1.742			11.3			ogrSaFG	F_1	mažai dulkingas molingas įvairaus rūšiuotumo žvyringas smėlis su maža 4.5% organinės medžiagos priemaiša
				100.0	100.0	86.7	71.2	67.1	59.7	49.8	41.6	32.4	15.3	12.5	8.9	1.7	0.9		2.603	1.565	0.66				(ŽD)		
2	Gr.SZ-1	2	0.50-1.00	0.0	0.0	0.0	4.4	3.3	5.7	7.2	6.4	7.6	23.8	8.5	3.8	24.8	37.6		1.831			17.7	31.9	8.4	osiSa	F_3	dulkingas smėlis su maža 4.6% organinės medžiagos priemaiša
				100.0	100.0	100.0	95.6	92.3	86.6	79.4	73.0	65.4	41.6	33.1	29.3	4.4	1.3		2.662	1.555	0.71	27.1	23.5	0.44	(SDo)		vidutinio rupumo
3	Gr.SZ-1	3	1.50-2.00	0.0	0.0	0.0	6.9	1.3	1.2	1.7	1.7	3.0	22.0	9.9	8.3	33.3			2.108			14.6	20.8	7.6	saClL	F_3	smėlingas mažo plastiškumo molis minkštas
				100.0	100.0	100.0	93.1	91.8	90.6	88.9	87.2	84.3	62.3	52.4	44.2	10.9			2.681	1.839	0.46	17.4	13.3	0.54	(ML)		
4	Gr.SZ-1	4	4.50-5.00	0.0	0.0	0.0	0.0	0.6	1.4	1.9	1.8	2.7	20.9	10.69	10.7	37.9			2.238			11.0	24.5	11.8	saClL	F_3	smėlingas mažo plastiškumo molis l.standus
				100.0	100.0	100.0	100.0	99.4	98.0	96.2	94.4	91.7	70.7	60.0	49.3	11.4			2.681	2.017	0.33	12.0	12.7	-0.06	(ML)		
5	Gr.3	1	0.20-0.50	0.0	0.0	0.0	8.2	6.4	11.1	14.4	11.3	10.4	16.9	5.6	3.4	10.4	23.1	**1.16E-05**	1.825			8.5			grSaFW	F_2	mažai dulkingas molingas gerai išrūšiuotas žvyringas smėlis
				100.0	100.0	100.0	91.8	85.5	74.4	59.9	48.6	38.3	21.4	15.8	12.4	2.0	1.8		2.672	1.681	0.59				(SD)		
6	Gr.5	2	0.80-1.20	0.0	0.0	0.0	0.0	0.8	0.5	1.5	1.7	2.9	21.1	11.3	8.1	36.3			2.103			20.4	31.1	16.2	saClL	F_3	smėlingas mažo plastiškumo molis tvirtas
				100.0	100.0	100.0	100.0	99.2	98.7	97.2	95.5	92.6	71.5	60.3	52.2	15.9			2.686	1.747	0.54	22.0	14.9	0.44	(ML)		
7	Gr.6	1	3.50-4.00	0.0	0.0	0.0	0.5	1.3	1.6	1.6	1.2	2.2	17.6	10.2	7.8	41.0			2.225			9.6	30.6	16.9	saClL	F_3	smėlingas mažo plastiškumo molis l.standus
				100.0	100.0	100.0	99.5	98.2	96.6	95.0	93.8	91.7	74.1	63.9	56.1	15.1			2.685	2.030	0.32	10.5	13.8	-0.20	(ML)		
8	Gr.SZ-7	1	0.30-0.60	0.0	0.0	0.0	3.3	1.6	3.0	4.3	4.9	5.9	26.2	13.43	8.9	23.7	23.0	**3.49E-06**	1.893			19.1	28.0	4.7	siSa	F_3	dulkingas smėlis
				100.0	100.0	100.0	96.7	95.1	92.1	87.9	83.0	77.1	50.8	37.4	28.5	4.8	1.5		2.672	1.589	0.68	24.8	23.2	0.34	(SDo)		smulkus
9	Gr.SZ-7	2	1.70-2.20	0.0	0.0	0.0	6.6	0.9	2.1	2.5	2.3	3.2	21.3	8.4	5.9	35.1			2.098			15.3	22.6	9.3	saClL	F_3	smėlingas mažo plastiškumo molis minkštas
				100.0	100.0	100.0	93.4	92.5	90.4	87.9	85.6	82.4	61.1	52.8	46.8	11.7			2.683	1.820	0.47	18.6	13.4	0.56	(ML)		
10	GrSZ-.8	1	0.40-0.70	0.0	0.0	0.0	1.0	0.9	2.5	4.5	5.0	7.4	31.1	7.3	7.0	27.6	35.2	**2.71E-06**	1.866			22.9	28.5	5.4	osiSa	F_3	dulkingas smėlis su maža 4.0% organinės medžiagos priemaiša
				100.0	100.0	100.0	99.0	98.2	95.6	91.2	86.1	78.7	47.7	40.4	33.4	5.8	1.2		2.61	1.518	0.72	29.1	23.2	1.11	(SDo)		vidutinio rupumo
11	Gr.11	1	0.50-1.00	0.0	0.0	0.0	1.6	0.7	0.8	1.7	2.0	3.1	25.1	10.5	4.6	38.3			2.159			14.8	25.6	12.6	saClL	F_3	smėlingas mažo plastiškumo molis tvirtas
				100.0	100.0	100.0	98.4	97.7	96.9	95.2	93.2	90.0	64.9	54.4	49.8	11.5			2.683	1.881	0.43	16.4	12.9	0.27	(ML)		
12	Gr.13	1	0.10-0.40	0.0	0.0	0.0	0.0	0.8	2.2	4.6	4.5	6.8	33.5	6.34	7.0	28.1	49.4	**2.52E-06**	1.956			20.1	28.7	5.3	osiSa	F_3	dulkingas smėlis su maža 4.0% organinės medžiagos priemaiša
				100.0	100.0	100.0	100.0	99.2	97.0	92.5	88.0	81.1	47.7	41.3	34.3	6.3	1.5		2.607	1.629	0.60	24.8	23.4	0.27	(SMo)		vidutinio rupumo
13	Gr.SZ-14	2	2.50-3.00	0.0	0.0	0.0	0.9	1.4	2.3	2.8	2.4	3.3	16.0	16.2	7.3	37.0			2.089			16.0	22.0	9.3	saClL	F_3	smėlingas mažo plastiškumo molis minkštas
				100.0	100.0	100.0	99.1	97.7	95.3	92.6	90.2	86.9	70.9	54.7	47.5	10.5			2.672	1.801	0.48	18.4	12.7	0.61	(ML)		

Atliko: D. Grigaliūnienė

2025-10-13

Granuliometrinės sudėties pasiskirstymo kreivės
(LST EN ISO 17892-4:2017)

Užsakymo Reg. Nr.	Nr 25-0523
GRUNTIRA	Privažiavimas prie Pasieniečių g. 33 nuo Tiekėjų g. ir inžineriniai tinklai Kretingos mieste

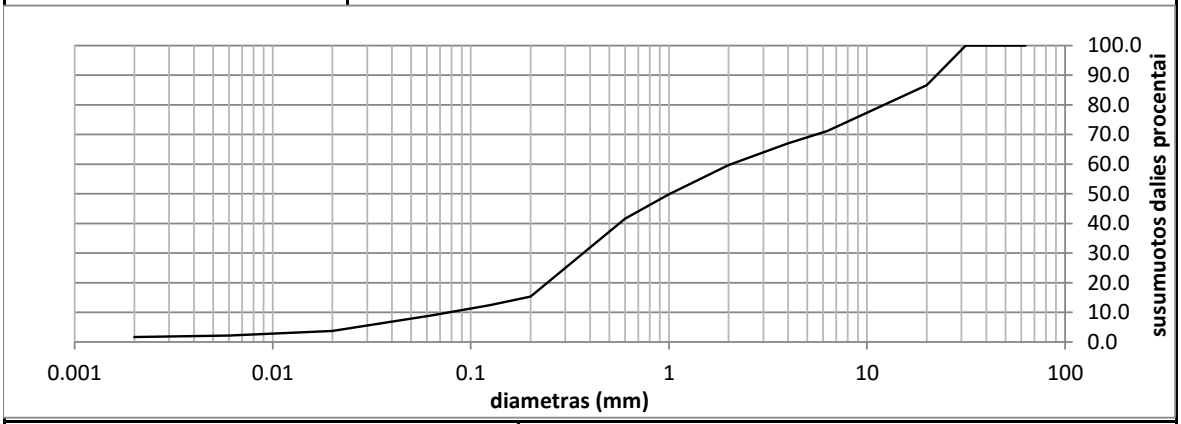

Grunto pavadinimas pagal ISO 14688-2:2018			grSaFG					
Gręžinio Nr.	Bandinio Nr.	Paėmimo gylis	d_{10}	d_{30}	d_{50}	d_{60}	C_U	C_C
Gr.SZ-1	1	0.10-0.50	0.0776	0.3698	1.0118	2.0620	26.6	0.9

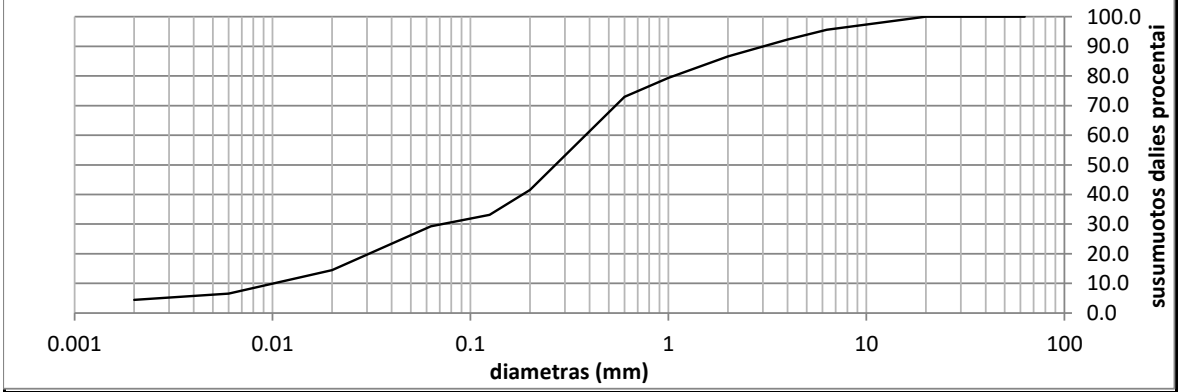

Grunto pavadinimas pagal ISO 14688-2:2018			siSa					
Gręžinio Nr.	Bandinio Nr.	Paėmimo gylis	d_{10}	d_{30}	d_{50}	d_{60}	C_U	C_C
Gr.SZ-1	2	0.50-1.00	0.0101	0.0718	0.2686	0.3810	37.6	1.3

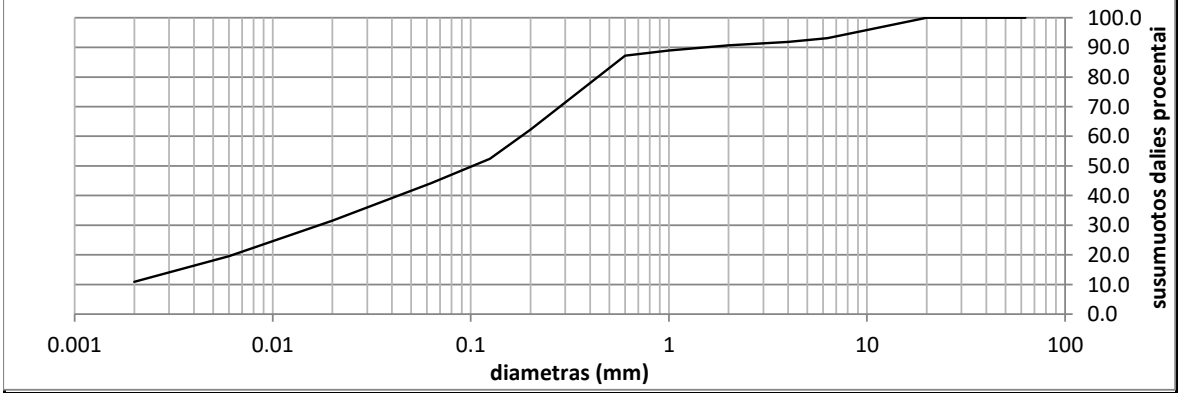

Grunto pavadinimas pagal ISO 14688-2:2018			saCIL					
Gręžinio Nr.	Bandinio Nr.	Paėmimo gylis	d_{10}	d_{30}	d_{50}	d_{60}	C_U	C_C
Gr.SZ-1	3	1.50-2.00	0.0020	0.0172	0.1021	0.1792	89.6	0.8

Granuliometrinės sudėties pasiskirstymo kreivės
(LST EN ISO 17892-4:2017)

Užsakymo Reg. Nr.	Nr 25-0523
GRUNTIRA	Privažiavimas prie Pasieniečių g. 33 nuo Tiekėjų g. ir inžineriniai tinklai Kretingos mieste

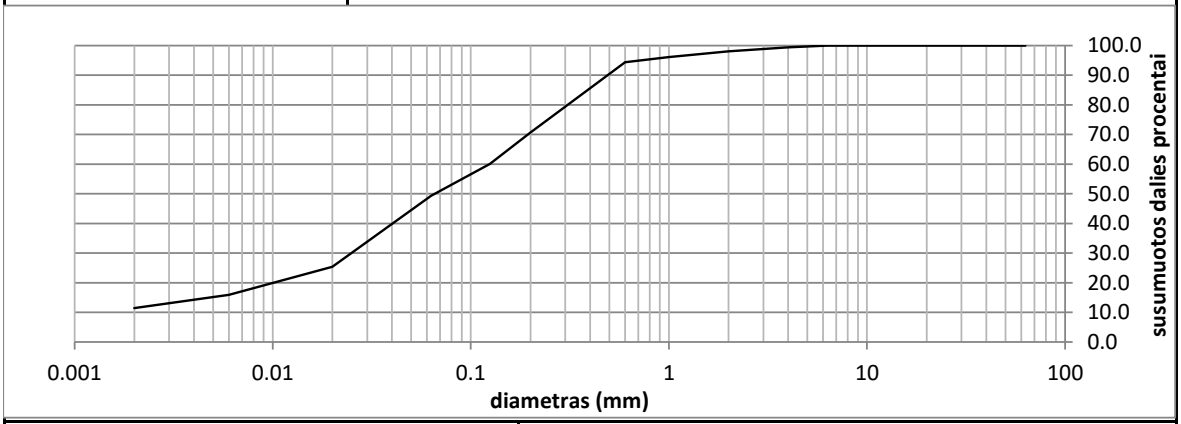

Grunto pavadinimas pagal ISO 14688-2:2018			saCIL					
Gręžinio Nr.	Bandinio Nr.	Paėmimo gylis	d_{10}	d_{30}	d_{50}	d_{60}	C_U	C_C
Gr.SZ-1	4	4.50-5.00	0.0020	0.0249	0.0657	0.1247	63.6	2.5

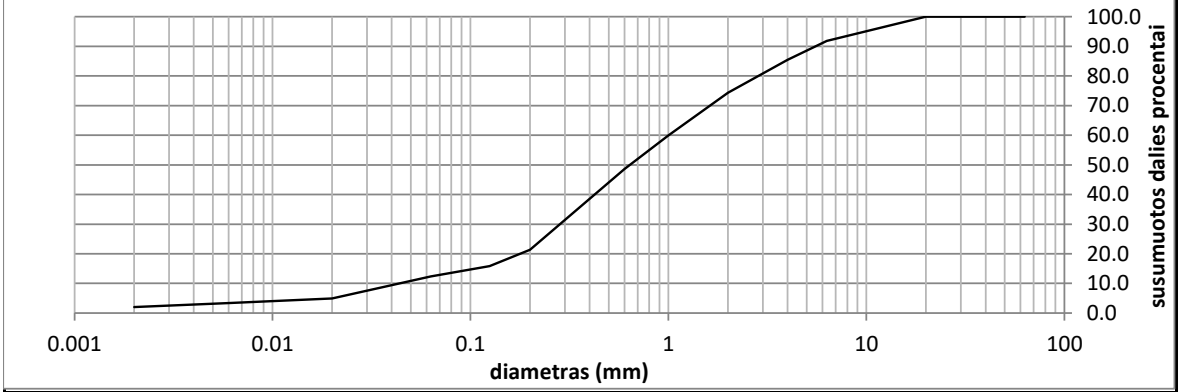

Grunto pavadinimas pagal ISO 14688-2:2018			grSaFW					
Gręžinio Nr.	Bandinio Nr.	Paėmimo gylis	d_{10}	d_{30}	d_{50}	d_{60}	C_U	C_C
Gr.3	1	0.20-0.50	0.0435	0.2832	0.6382	1.0032	23.1	1.8



Grunto pavadinimas pagal ISO 14688-2:2018			saCIL					
Gręžinio Nr.	Bandinio Nr.	Paėmimo gylis	d_{10}	d_{30}	d_{50}	d_{60}	C_U	C_C
Gr.5	2	0.80-1.20	0.0000	0.0068	0.0436	0.1220	0.0	0.0

Granuliometrinės sudėties pasiskirstymo kreivės
(LST EN ISO 17892-4:2017)

Užsakymo Reg. Nr.	Nr 25-0523
GRUNTIRA	Privažiavimas prie Pasieniečių g. 33 nuo Tiekėjų g. ir inžineriniai tinklai Kretingos mieste

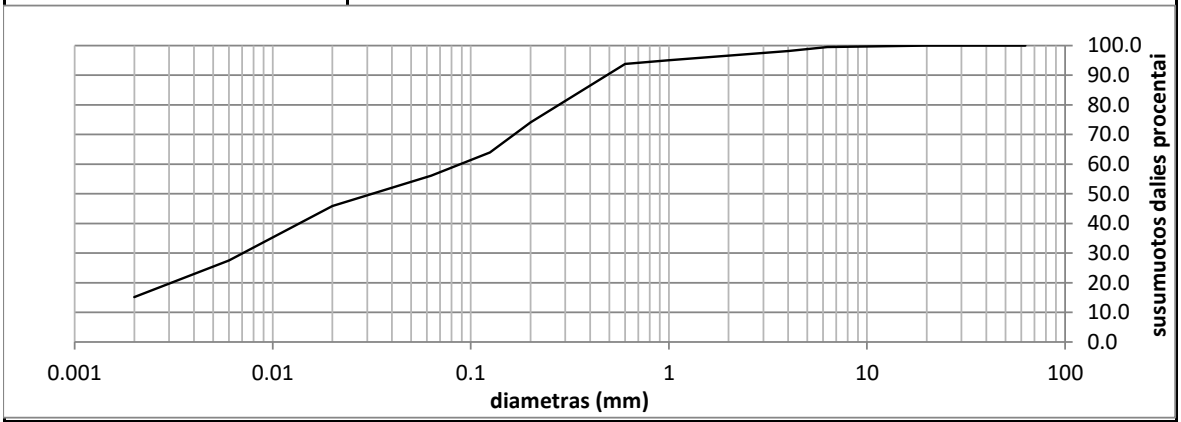

Grunto pavadinimas pagal ISO 14688-2:2018			saCIL					
Gręžinio Nr.	Bandinio Nr.	Paėmimo gylis	d_{10}	d_{30}	d_{50}	d_{60}	C_U	C_C
Gr.6	1	3.50-4.00	0.0000	0.0070	0.0316	0.0886	0.0	0.0

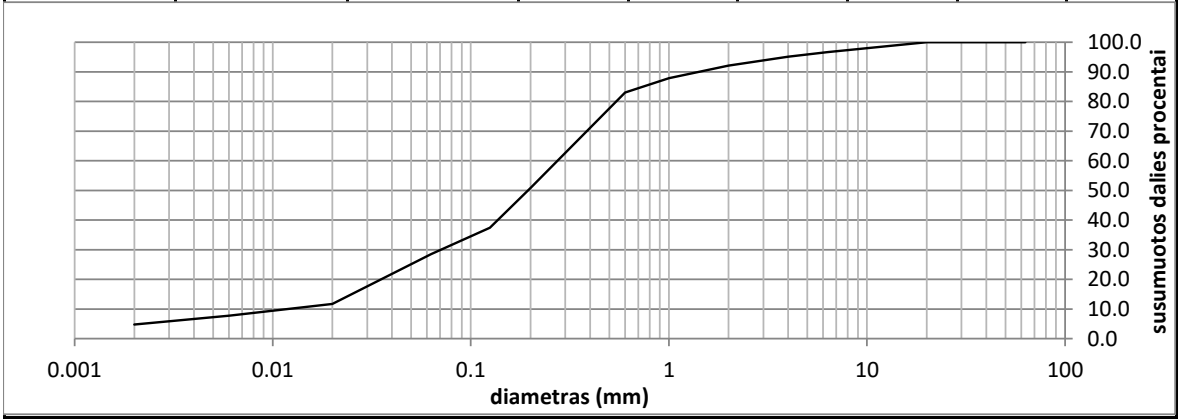

Grunto pavadinimas pagal ISO 14688-2:2018			siSa					
Gręžinio Nr.	Bandinio Nr.	Paėmimo gylis	d_{10}	d_{30}	d_{50}	d_{60}	C_U	C_C
Gr.SZ-7	1	0.30-0.60	0.0119	0.0708	0.1944	0.2737	23.0	1.5

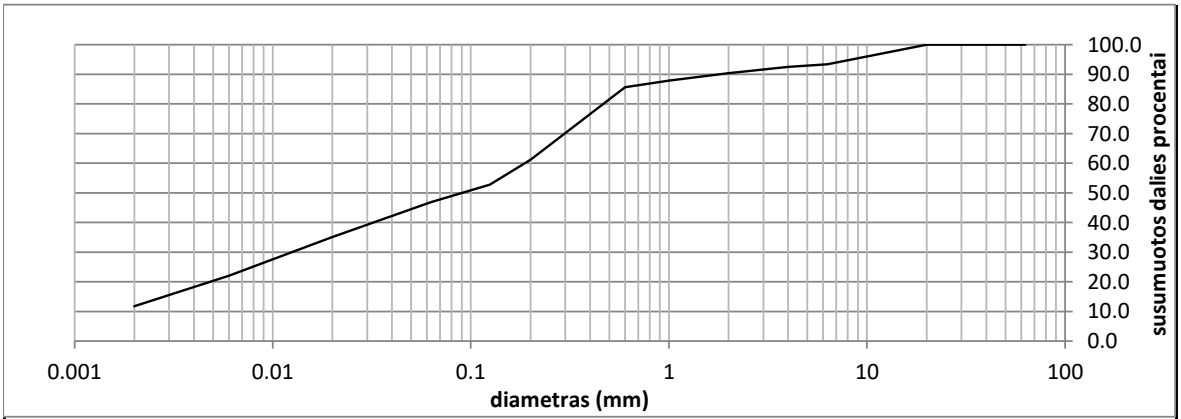

Grunto pavadinimas pagal ISO 14688-2:2018			saCIL					
Gręžinio Nr.	Bandinio Nr.	Paėmimo gylis	d_{10}	d_{30}	d_{50}	d_{60}	C_U	C_C
Gr.SZ-7	2	1.70-2.20	0.0019	0.0125	0.0907	0.1875	97.2	0.4

Granuliometrinės sudėties pasiskirstymo kreivės
(LST EN ISO 17892-4:2017)

Užsakymo Reg. Nr.	Nr 25-0523
GRUNTIRA	Privažiavimas prie Pasieniečių g. 33 nuo Tiekėjų g. ir inžineriniai tinklai Kretingos mieste

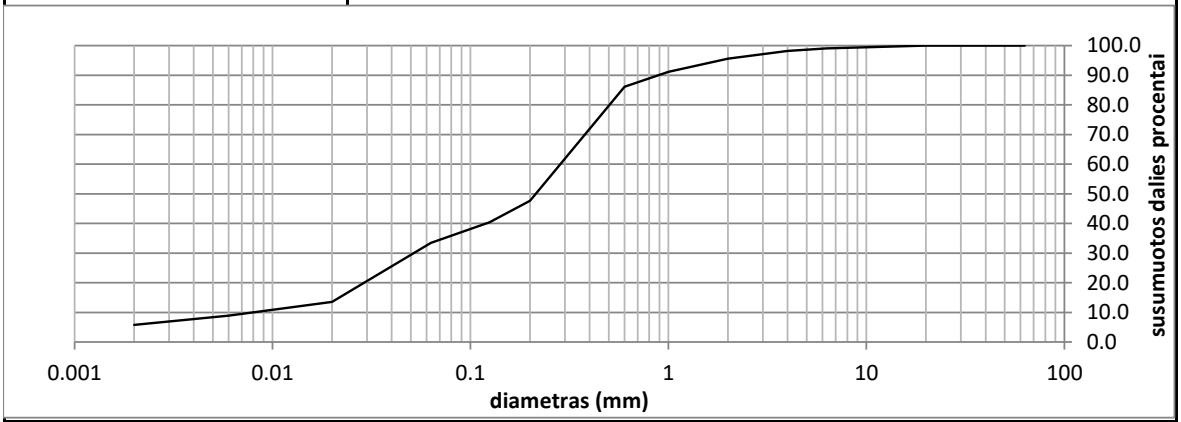

Grunto pavadinimas pagal ISO 14688-2:2018			siSa					
Gręžinio Nr.	Bandinio Nr.	Paėmimo gylis	d_{10}	d_{30}	d_{50}	d_{60}	C_U	C_C
GrSZ-.8	1	0.40-0.70	0.0081	0.0518	0.2138	0.2845	35.2	1.2

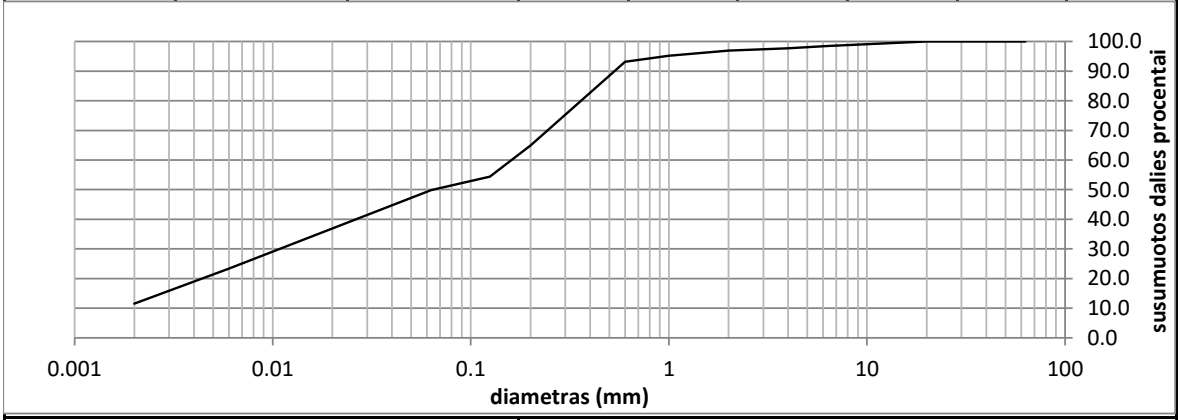

Grunto pavadinimas pagal ISO 14688-2:2018			saClL					
Gręžinio Nr.	Bandinio Nr.	Paėmimo gylis	d_{10}	d_{30}	d_{50}	d_{60}	C_U	C_C
Gr.11	1	0.50-1.00	0.0020	0.0108	0.0649	0.1608	82.5	0.4

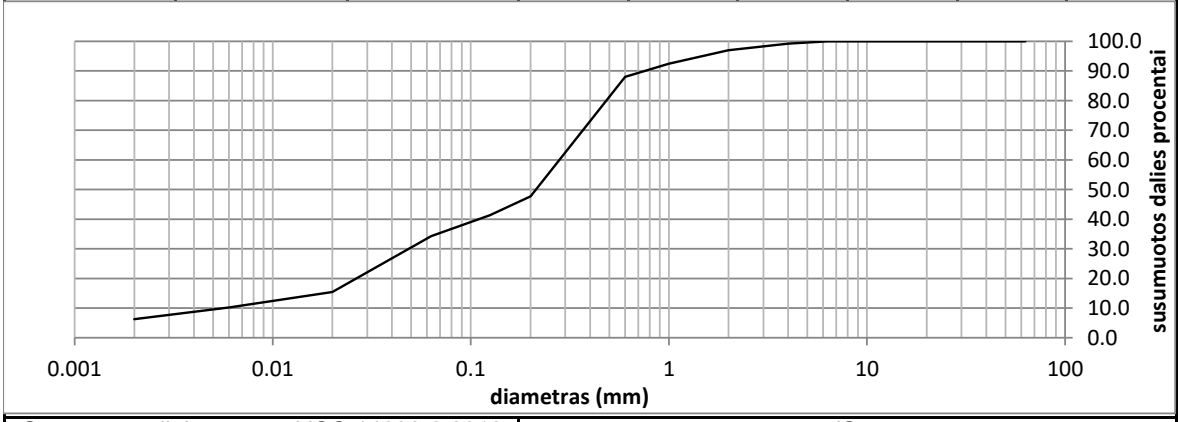

Grunto pavadinimas pagal ISO 14688-2:2018			siSa					
Gręžinio Nr.	Bandinio Nr.	Paėmimo gylis	d_{10}	d_{30}	d_{50}	d_{60}	C_U	C_C
Gr.13	1	0.10-0.40	0.0057	0.0485	0.2131	0.2798	49.4	1.5

Granuliometrinės sudėties pasiskirstymo kreivės
(LST EN ISO 17892-4:2017)

Užsakymo Reg. Nr.	Nr 25-0523
GRUNTIRA	Privažiavimas prie Pasieniečių g. 33 nuo Tiekėjų g. ir inžineriniai tinklai Kretingos mieste

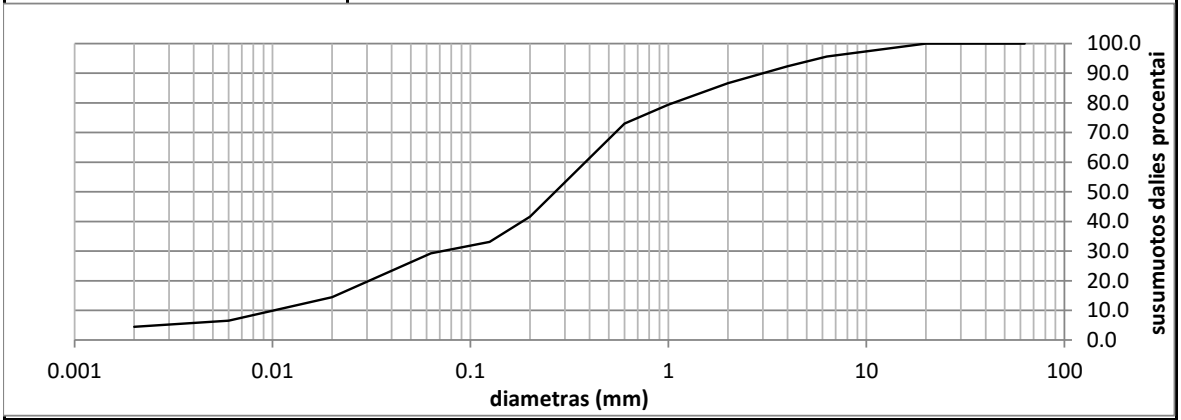

Grunto pavadinimas pagal ISO 14688-2:2018			saCIL					
Gręžinio Nr.	Bandinio Nr.	Paėmimo gylis	d_{10}	d_{30}	d_{50}	d_{60}	C_U	C_C
Gr.SZ-14	2	2.50-3.00	0.0020	0.0125	0.0801	0.1458	72.9	0.5

GRUNTIRA

Privažiavimas prie Pasieniečių g. 33 nuo Tiekėjų g. ir inžineriniai tinklai Kretingos mieste

Grunto pavadinimas pagal ISO 14688-2:2018						siSa			
Eilės Nr.	Gręžinio Nr.	Pav. Nr.	Paėmimo gylis	Gamtinis drėgnis (w) %	Takumo drėgnis (w_L) %	Plastingumo drėgnis (w_P) %	Plastingumo rodiklis (I_P) %	Takumo rodiklis (I_L) vnt.	Smulkaus grunto konsistencija
2	Gr.SZ-1	2	0.50-1.00	17.7	31.9	23.5	8.4	0.44	tvirta

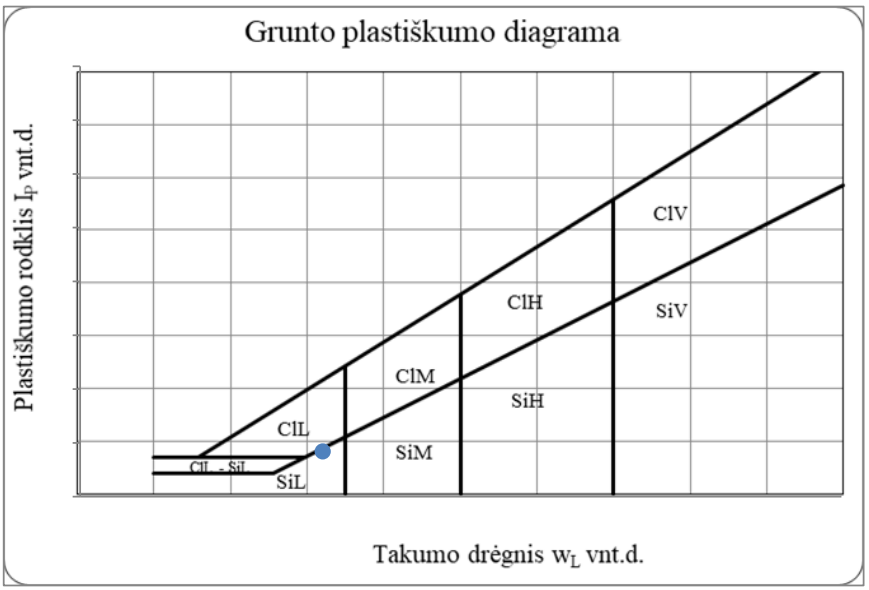

Grunto pavadinimas pagal ISO 14688-2:2018						saClL			
Eilės Nr.	Gręžinio Nr.	Pav. Nr.	Paėmimo gylis	Gamtinis drėgnis (w) %	Takumo drėgnis (w_L) %	Plastingumo drėgnis (w_P) %	Plastingumo rodiklis (I_P) %	Takumo rodiklis (I_L) vnt.	Smulkaus grunto konsistencija
3	Gr.SZ-1	3	1.50-2.00	14.6	20.8	13.3	7.6	0.54	minkšta

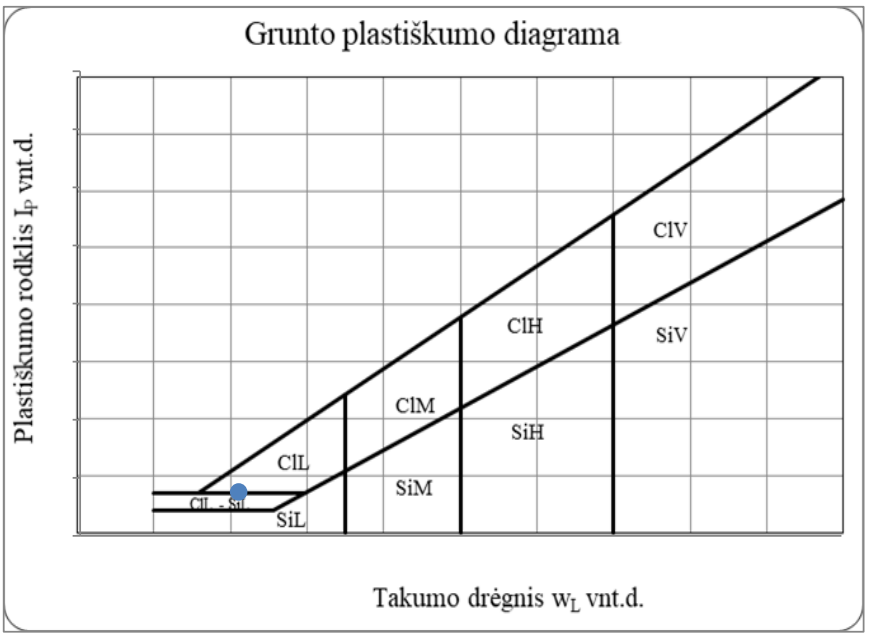

GRUNTIRA

Privažiavimas prie Pasieniečių g. 33 nuo Tiekėjų g. ir inžineriniai tinklai Kretingos mieste

Grunto pavadinimas pagal ISO 14688-2:2018						saCIL			
Eilės Nr.	Gręžinio Nr.	Pav. Nr.	Paėmimo gylis	Gamtinis drėgnis (w) %	Takumo drėgnis (w_L) %	Plastingumo drėgnis (w_P) %	Plastingumo rodiklis (I_P) %	Takumo rodiklis (I_L) vnt.	Smulkaus grunto konsistencija
4	Gr.SZ-1	4	4.50-5.00	11.0	24.5	12.7	11.8	-0.06	I.standi

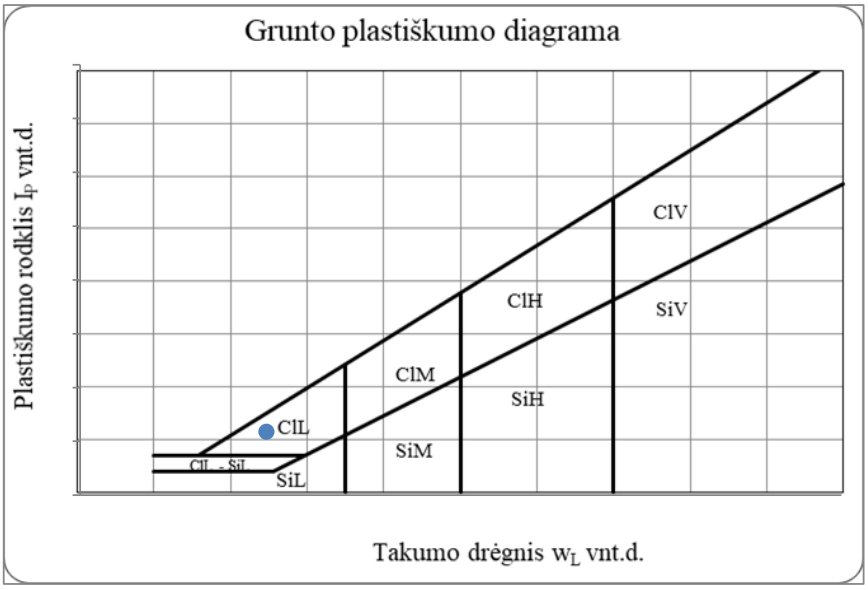

Grunto pavadinimas pagal ISO 14688-2:2018						saCIL			
Eilės Nr.	Gręžinio Nr.	Pav. Nr.	Paėmimo gylis	Gamtinis drėgnis (w) %	Takumo drėgnis (w_L) %	Plastingumo drėgnis (w_P) %	Plastingumo rodiklis (I_P) %	Takumo rodiklis (I_L) vnt.	Smulkaus grunto konsistencija
6	Gr.5	2	0.80-1.20	20.4	31.1	14.9	16.2	0.44	tvirta

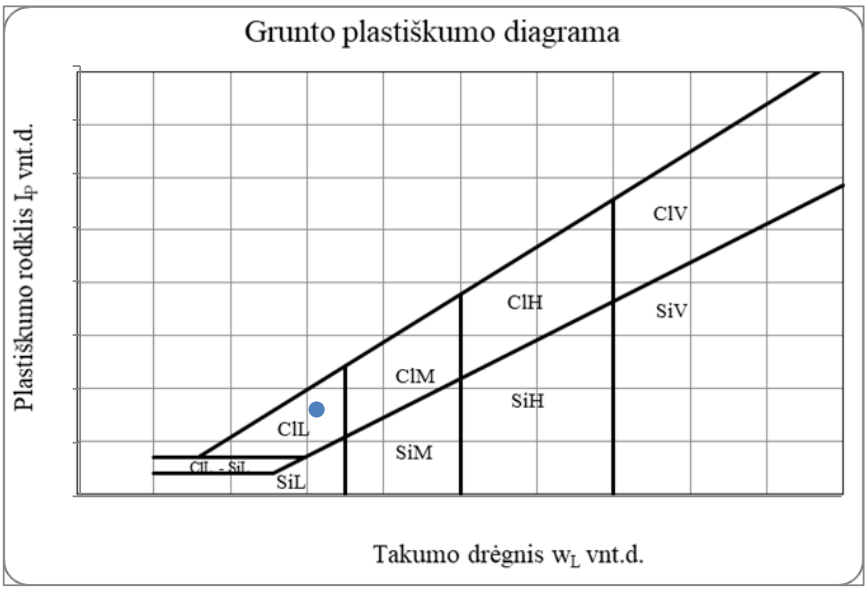

GRUNTIRA

Privažiavimas prie Pasieniečių g. 33 nuo Tiekėjų g. ir inžineriniai tinklai Kretingos mieste

Grunto pavadinimas pagal ISO 14688-2:2018						saCIL			
Eilės Nr.	Gręžinio Nr.	Pav. Nr.	Paėmimo gylis	Gamtinis drėgnis (w) %	Takumo drėgnis (w_L) %	Plastingumo drėgnis (w_P) %	Plastingumo rodiklis (I_P) %	Takumo rodiklis (I_L) vnt.	Smulkaus grunto konsistencija
7	Gr.6	1	3.50-4.00	9.6	30.6	13.8	16.9	-0.20	I.standi

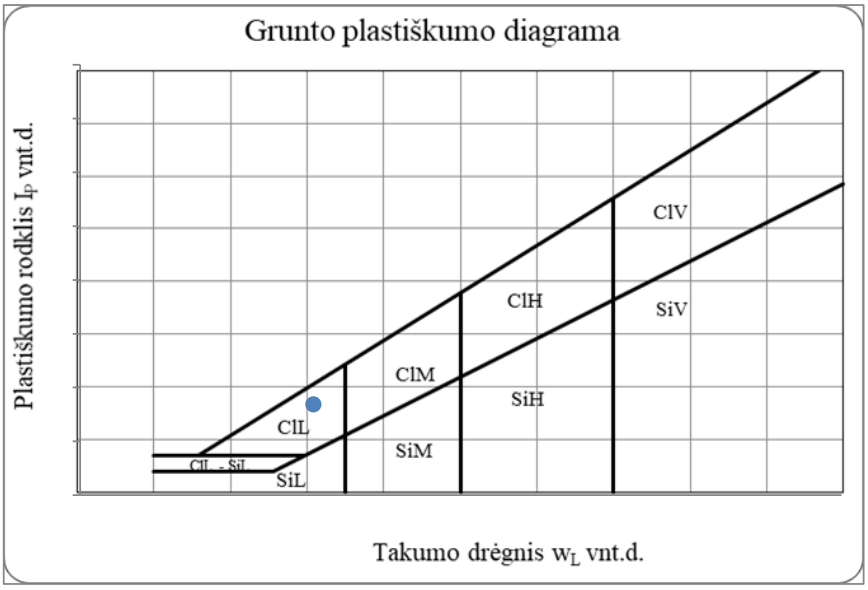

Grunto pavadinimas pagal ISO 14688-2:2018						siSa			
Eilės Nr.	Gręžinio Nr.	Pav. Nr.	Paėmimo gylis	Gamtinis drėgnis (w) %	Takumo drėgnis (w_L) %	Plastingumo drėgnis (w_P) %	Plastingumo rodiklis (I_P) %	Takumo rodiklis (I_L) vnt.	Smulkaus grunto konsistencija
8	Gr.SZ-7	1	0.30-0.60	19.1	28.0	23.2	4.7	0.34	tvirta

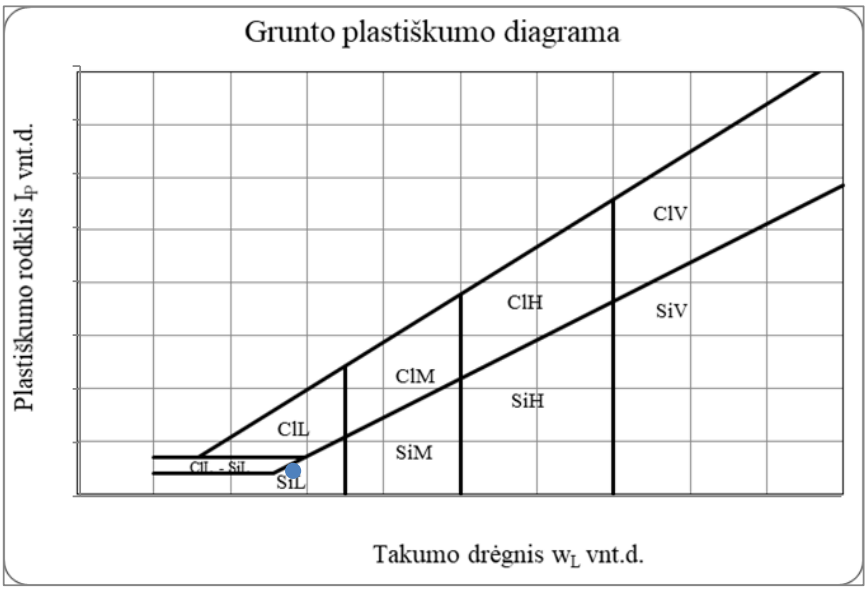

GRUNTIRA

Privažiavimas prie Pasieniečių g. 33 nuo Tiekėjų g. ir inžineriniai tinklai Kretingos mieste

Grunto pavadinimas pagal ISO 14688-2:2018						saClL			
Eilės Nr.	Gręžinio Nr.	Pav. Nr.	Paėmimo gylis	Gamtinis drėgnis (w) %	Takumo drėgnis (w_L) %	Plastingumo drėgnis (w_P) %	Plastingumo rodiklis (I_P) %	Takumo rodiklis (I_L) vnt.	Smulkaus grunto konsistencija
9	Gr.SZ-7	2	1.70-2.20	15.3	22.6	13.4	9.3	0.56	minkšta

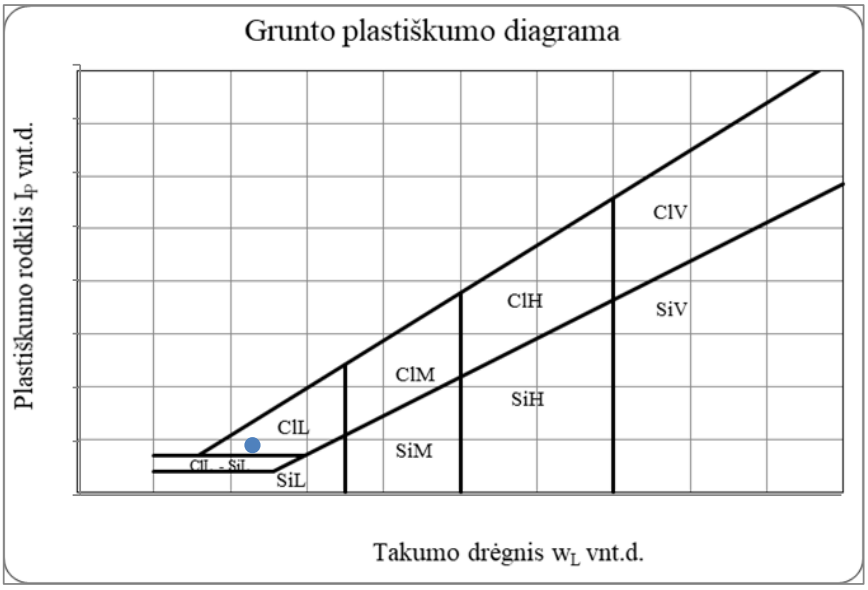

Grunto pavadinimas pagal ISO 14688-2:2018						siSa			
Eilės Nr.	Gręžinio Nr.	Pav. Nr.	Paėmimo gylis	Gamtinis drėgnis (w) %	Takumo drėgnis (w_L) %	Plastingumo drėgnis (w_P) %	Plastingumo rodiklis (I_P) %	Takumo rodiklis (I_L) vnt.	Smulkaus grunto konsistencija
10	GrSZ-.8	1	0.40-0.70	22.9	28.5	23.2	5.4	1.11	l.minkšta

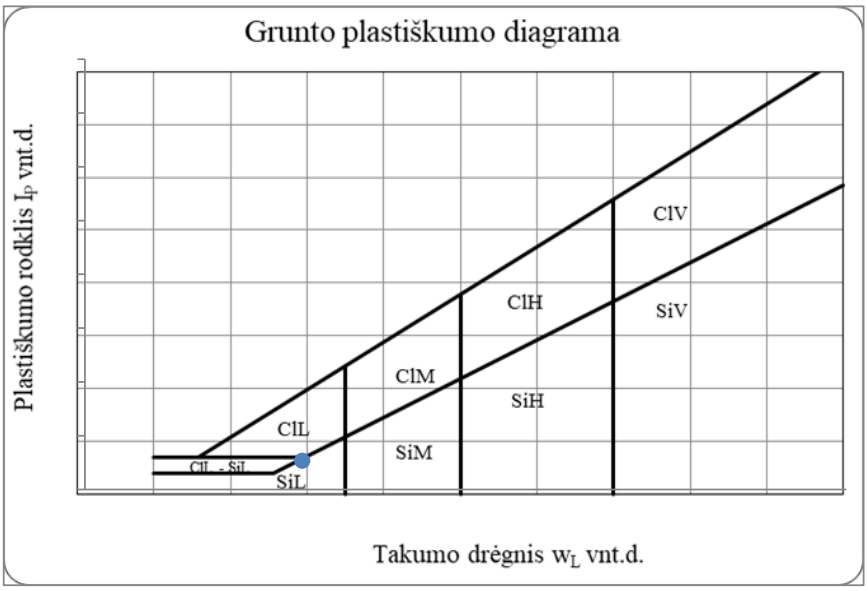

GRUNTIRA

Privažiavimas prie Pasieniečių g. 33 nuo Tiekėjų g. ir inžineriniai tinklai Kretingos mieste

Grunto pavadinimas pagal ISO 14688-2:2018						saClL			
Eilės Nr.	Gręžinio Nr.	Pav. Nr.	Paėmimo gylis	Gamtinis drėgnis (w) %	Takumo drėgnis (w_L) %	Plastingumo drėgnis (w_P) %	Plastingumo rodiklis (I_P) %	Takumo rodiklis (I_L) vnt.	Smulkaus grunto konsistencija
11	Gr.11	1	0.50-1.00	14.8	25.6	12.9	12.6	0.27	tvirta

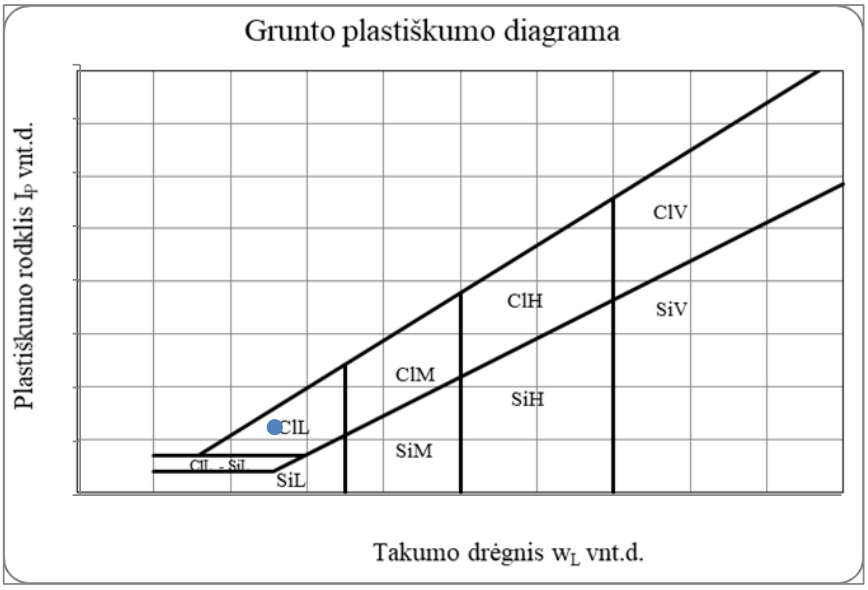

Grunto pavadinimas pagal ISO 14688-2:2018						siSa			
Eilės Nr.	Gręžinio Nr.	Pav. Nr.	Paėmimo gylis	Gamtinis drėgnis (w) %	Takumo drėgnis (w_L) %	Plastingumo drėgnis (w_P) %	Plastingumo rodiklis (I_P) %	Takumo rodiklis (I_L) vnt.	Smulkaus grunto konsistencija
12	Gr.13	1	0.10-0.40	20.1	28.7	23.4	5.3	0.27	tvirta

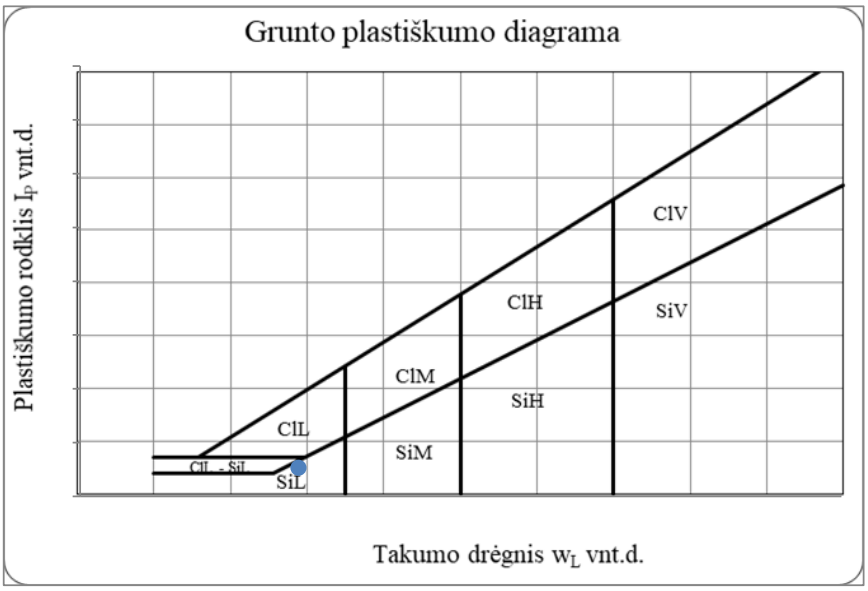

GRUNTIRA

Privažiavimas prie Pasieniečių g. 33 nuo Tiekėjų g. ir inžineriniai tinklai Kretingos mieste

Grunto pavadinimas pagal ISO 14688-2:2018						saClL			
Eilės Nr.	Gręžinio Nr.	Pav. Nr.	Paėmimo gylis	Gamtinis drėgnis (w) %	Takumo drėgnis (w_L) %	Plastingumo drėgnis (w_P) %	Plastingumo rodiklis (I_P) %	Takumo rodiklis (I_L) vnt.	Smulkaus grunto konsistencija
13	Gr.SZ-14	2	2.50-3.00	16.0	22.0	12.7	9.3	0.61	minkšta

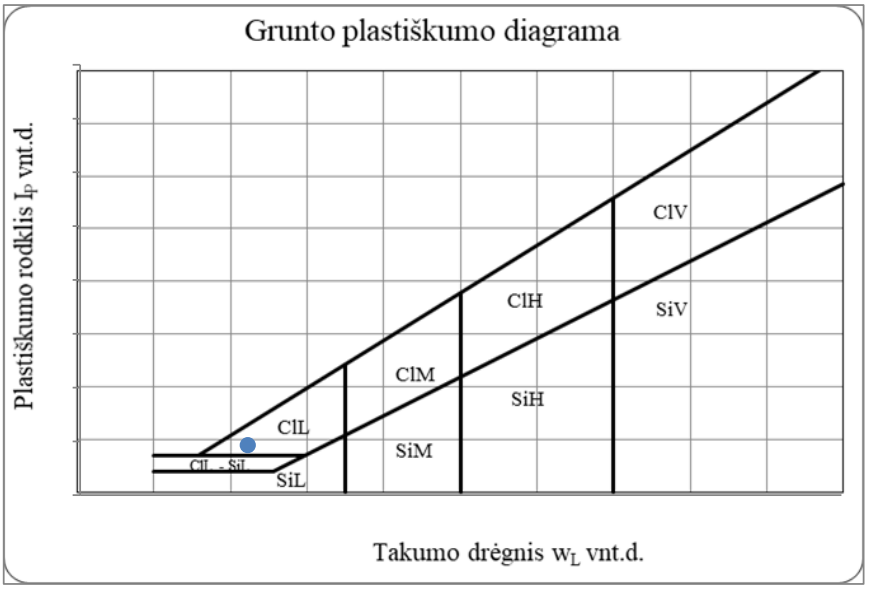

Statybos techninio reglamento STR 1.04.02:2011
„Inžineriniai geologiniai (geotechniniai) tyrimai“
2 priedas

Infrastruktūros projektų vadovė Irma Levinskienė
.....
Dokumento sudarytojo pavadinimas
(*fizinio asmens vardas ir pavardė ar juridinio asmens pavadinimas*)

TECHNINĖ UŽDUOTIS

2025-09-23	250123-02
.....	.....
Dokumento data	Dokumento registracijos numeris

IGG tyrimų stadija (pabraukti): žvalgybiniai, projektiniai, papildomi, kontroliniai.

Tyrimų objekto pavadinimas:
Privažiavimas prie Pasieniečių g.33 nuo Tiekėjų g. Kretingos mieste

Tyrimų objekto adresas (savivaldybė, seniūnija, gyvenvietė, gatvė, statinio numeris):
Pasieniečių g., Kretinga, Kretingos miesto sen., Kretingos r. sav..

Užsakovo duomenys (pavadinimas (v. pavardė), adresas, telefono ryšio Nr., el. pašto adresas):
Projektai ir Co, UAB, Užtvankos g. 17, Dainių k., LT-74202 Jurbarko r.,
Infrastruktūros projektų vadovė Irma Levinskienė Tel. +370 694 84655
el. p. irma.levinskiene@zilinskis.com

Projektuotojo duomenys (pavadinimas (v. pavardė), adresas, telefono ryšio Nr., el. pašto adresas)
Projektai ir Co, UAB, Užtvankos g. 17, Dainių k., LT-74202 Jurbarko r.,
Infrastruktūros projektų vadovė Irma Levinskienė Tel. +370 694 84655
el. p. irma.levinskiene@zilinskis.com

Statybos rūšis (pabraukti): nauja statyba, rekonstrukcija, kapitalinis remontas, kita

Statinio paskirtis: Susiekimo komunikacijų statiniai, vandentiekio tinklai, nuotekų šalinimo tinklai.

Statinio kategorija (pabraukti): ypatingasis, neypatingasis, nesudėtingasis

Nekilnojamųjų kultūros vertybių registro kodas (jei yra): –

Geotechninė kategorija (projektiniuose tyrimuose) (pabraukti): pirma, antra, trečia.

Duomenys apie statinio parametrus (ilgis, plotis, aukštis, gylis, plotas):

Perduodamos į pagrindą apkrovos ir jų intensyvumas: nenustatyta

Tyrimų ploto ribų koordinatės (LKS-94) :

Nr	X	Y
1	6197690	325527
2	6197499	326020
3	6197323	325950
4	6197306	325994
5	6197264	326021
6	6197203	325986
7	6197230	325910
8	6197251	325918
9	6197257	325903
10	6197488	325992
11	6197672	325520

Papildomai nustatomi geotechniniai parametrai ir kiti reikalavimai: Gręžinių gylis apie 5,5 m.

Kiti papildomi reikalavimai:

Sąrašas normatyvinių dokumentų, kuriais vadovaujantis atliekami tyrimai:

1. STR 1.04.02:2011 „Inžineriniai geologiniai (geotechniniai) tyrimai;
2. LST EN 1997-1:2005 „Eurokodas 7. Geotechninis projektavimas. 1 dalis. Pagrindinės taisyklės“
3. LST EN 1997-2:2007 „Eurokodas 7. Geotechninis projektavimas. 2 dalis. Pagrindo tyrinėjimai ir bandymai“.
4. Gruntų žymenys pateikti pagal LST EN ISO 14688:2018-2 „Gruntų atpažintis ir klasifikavimas“ ir gruntų klasifikavimas pagal 2019 m. Lietuvos geologijos tarnybos direktoriaus patvirtintą Inžinerinių geologinių ir geotechninių tyrimų gruntų klasifikaciją.
5. Projektinių inžinerinių geologinių ir geotechninių tyrimų rekomendacijos, 2015 m.
6. Lietuvos standartas LST EN ISO 22475-1:2007 „Geotechniniai tyrinėjimai ir bandymai. Ėminių ėmimo metodai ir gruntinio vandens matavimai. 1 dalis. Techniniai atlikimo principai“.
7. Lietuvos standartas LST EN ISO 22476-1:2012 „Geotechniniai tyrinėjimai ir bandymai. Lauko bandymai. 1 dalis. Įspaudimo bandymas, naudojant elektrinį ir pjezoelektrinį kūgį.“

Anksčiau sklype atlikti geologiniai tyrimai:
2021 m. UAB „Geoinžinerija“. Tiekėjų (KT8121) gatvės (ruožas nuo 0 iki 2,974 km), Kretingos m. rekonstravimas. Projektinių inžinerinių geologinių tyrimų ataskaita (II geotechninė kategorija). Ataskaitos LGT fondo Nr. 53522.

Pridedama:
Topografinis planas su M 1:500 su gręžinių vietomis ir tinklų gyliais (dwg. formatu).

Užsakovas Infrastruktūros projektų vadovė Irma Levinskienė 2025-09-23
.....
vardas, pavardė, parašas, data

Projekto vadovas Infrastruktūros projektų vadovė Irma Levinskienė 2025-09-23
.....
vardas, pavardė, parašas, data

Tyrimų vadovas (užduotį gavau) Andrejus Samuchovas  2025-09-23

.....

vardas, pavardė, parašas, data

LIETUVOS GEOLOGIJOS TARNYBA PRIE APLINKOS MINISTERIJOS

LEIDIMAS TIRTI ŽEMĖS GELMES

2024-01-17 Nr. 69
Vilnius

UAB „Tyrens Lietuva"
(juridinio asmens duomenys kaupiami ir saugomi Juridinių asmenų registre, kodas 234004210, adresas Kauno m. sav., Kauno m., Jonavos g. 7)

leidžiama atlikti:

inžinerinį geologinį (geotechninį) tyrimą,

nemetalinių naudingųjų iškasenų paiešką ir žvalgybą,

vertingųjų mineralų paiešką ir žvalgybą,

ekogeologinį tyrimą.

Laikinai einanti direktoriaus pareigas _____ Jolanta Čyžienė
(pareigų pavadinimas) A.V. (parašas) (vardas ir pavardė)

LIETUVOS GEOLOGIJOS TARNYBA PRIE APLINKOS MINISTERIJOS

LEIDIMAS TIRTI ŽEMĖS GELMES

2024-07-16 Nr. 4300400
Vilnius

UAB Gruntira
(kodas 306711927, adresas Palanga, Žiogupio g. 37D, LT-00177,
juridinio asmens duomenys kaupiami ir saugomi Juridinių asmenų registre)

leidžiama atlikti:

nemetalinių naudingųjų iškasenų paiešką ir žvalgybą,

vertingųjų mineralų paiešką ir žvalgybą,

inžinerinį geologinį (geotechninį) tyrimą.

Direktorius		_____	Egidijus Viskontas
(pareigų pavadinimas)	A.V.	(parašas)	(vardas ir pavardė)

KALIBRAVIMO LIUDIJIMAS Nr. K-0048284

Užsakovas	Į.k. 234004210 TYRENS LIETUVA, UAB Jonavos g.7, Vilnius
Kalibruotas objektas	Tenzo zondas CPT Nr. GL 0520 Kūgio spaudimo jėgos matavimo ribos: (0...100) kN (plotas 10 cm²; 100 kN atitinka 100 MPa) Šoninės trinties jėgos matavimo ribos: (0...15) kN (plotas 150 cm²; 15kN atitinka 1 Mpa) Indikatorius GRL 1503
Objekto būklė	MP neturi mechaninių ar kitokių pažeidimų
Kalibravimo metodas	Kalibravimo procedūra J2-02 (2018-12-13), 1 leidimas
Kalibravimą atliko	UAB "Nordic Metrology Science"Jungtinė laboratorija.Vilniaus regiono laboratorija, Dariaus ir Girėno g. 38, LT-02189, Vilnius
Kalibravimo atlikimo vieta	Ganyklų g. 15, Tauragė
Aplinkos sąlygos	Aplinkos temperatūra 20,1 ± 1 °C
Kalibravimo data	2025-08-28
Sietis	Matavimai buvo atlikti su šiais, kalibravimo būdu susietais etalonais: Etaloninis dinamometras susidedantis iš MGC plus, ML38B Nr. 801229358; Z4A/50 kN Nr.184930037; C18/500 kN Nr.002874TY
Kalibravimo liudijimo išdavimo data	2025-08-28
Inžinierius metrologas	Petras Lipinskas

KALIBRAVIMO LIUDIJIMAS Nr. K-0048284
KALIBRAVIMO REZULTATAI

Tenzo zondas CPT Nr. GL 0520

Apkrovos vardinė vertė (P),	Tenzozondo rodmenų vidurkis, (F_R)	Paklaida (ΔF),		Išplėstinė neapibrėžtis, (±U)	
kN	kN	kN	%	kN	%
Šoninė trintis					
0,6	0,600	0,000	0,00	± 0,01	± 0,96
1,5	1,503	0,003	0,22	± 0,03	± 1,95
3	3,020	0,020	0,67	± 0,01	± 0,19
6	6,030	0,030	0,50	± 0,01	± 0,10
15	15,050	0,050	0,33	± 0,01	± 0,04
Kūgis					
0,5	0,500	0,000	0,00	± 0,01	± 1,18
5	5,000	0,000	0,00	± 0,01	± 0,12
10	10,030	0,030	0,30	± 0,01	± 0,06
20	19,993	-0,007	-0,03	± 0,03	± 0,15
30	29,943	-0,057	-0,19	± 0,03	± 0,10
40	39,890	-0,110	-0,27	± 0,01	± 0,02
50	49,987	-0,013	-0,03	± 0,03	± 0,06
70	69,917	-0,083	-0,12	± 0,07	± 0,10

Prieš kalibravimą matavimo priemonė buvo apkrauta Max apkrova

Išmatuota jėga (F) lygi rodmens (F_R) ir paklaidos (ΔF) skirtumui su išplėstine neapibrėžtimi (± U)

$$F = (F_R - \Delta F) \pm U$$

Nurodytos vertės taikomos kalibruojamo objekto būklei kalibravimo metu

Išplėstinė neapibrėžtis apskaičiuota suminę standartinę neapibrėžtį padauginus iš koeficiento k=2, kuris, esant normaliniam skirstiniui, atitinka 95% pasikliautinumo lygmenį. Standartinė neapibrėžtis paskaičiuota pagal EA-4/02M.

Kalibravimo rezultatai susiję tik su kalibruojamu objektu.

Kalibravimo liudijimas gali būti dauginamas tik pilnai. Atskiras kalibravimo liudijimo dalis galima dauginti tik gavus raštišką kalibravimo laboratorijos leidimą.

ŽEMĖS GELMIŲ GEOLOGINIŲ TYRIMŲ REGISTRACIJOS LAPAS

Tyrimo identifikavimo numeris Žemės gelmių registre 56323-2025

1. Tyrimo užsakovas "Projektai ir Co", UAB, reg.kodas 304317225, Tauragės apskr., Jurbarko r. sav., Jurbarkų sen., Dainių k., Užtvankos g. 17

(juridinio asmens pavadinimas, teisinė forma, kodas, buveinės adresas; arba fizinio asmens vardas, pavardė, asmens kodas, gyvenamosios vietos adresas; arba juridinių ir (ar) fizinių asmenų grupės, veikiančios pagal jungtinės veiklos sutartį, šalių vardai, pavardės, pavadinimai, juridinių asmenų teisinės formos, kodai, jungtinės veiklos sutarties sudarymo data ir numeris)

2. Tyrimo vykdytojas UAB "Tyrens Lietuva", reg.kodas 234004210, Kaunas, Jonavos g. 7, LT-44263

(juridinio asmens pavadinimas, teisinė forma, kodas, buveinės adresas; arba fizinio asmens vardas, pavardė, asmens kodas, gyvenamosios vietos adresas; arba juridinių ir (ar) fizinių asmenų grupės, veikiančios pagal jungtinės veiklos sutartį, šalių vardai, pavardės, pavadinimai, juridinių asmenų teisinės formos, kodai, jungtinės veiklos sutarties sudarymo data ir numeris)

3. Leidimo tirti žemės gelmes Nr. 69 , išdavimo data 2005-04-12

4. Tyrimo būdas: Tiesioginis

5. Tyrimo rūšis: Inžinerinis geologinis ir geotechninis tyrimas, II-a geotechninė kategorija

6.Tyrimų tikslas ir (ar) etapas II geotechninės kategorijos projektiniai inžineriniai geologiniai ir geotechniniai tyrimai. Privažiavimas prie Pasieniečių g. 33 nuo Tiekėjų g., vandentiekio tinklai, nuotekų šalinimo tinklai, Kretingos mieste.

7. Duomenys apie tyrimo objektą

Tyrimo objekto tipas	objektai: transporto infrastruktūros objektai
Tyrimo objekto pavadinimas	Pasieniečių gatvės atkarpa Kretingos m.
Tyrimo objekto adresas	Klaipėdos apskr., Kretingos r. sav., Kretingos miesto sen., Kretingos m., Pasieniečių g.
Tyrimo ploto ribos arba tyrimų vietos koordinatės (1994 metų Lietuvos koordinačių sistemoje)	Elementas Nr.1: Nr.1 6197690 325527; Nr.2 6197672 325520; Nr.3 6197488 325992; Nr.4 6197257 325903; Nr.5 6197251 325918; Nr.6 6197230 325910; Nr.7 6197204 325983; Nr.8 6197274 326008; Nr.9 6197306 325994; Nr.10 6197323 325950; Nr.11 6197499 326020;

8. Tyrimo pradžios data 2025-09-23 , tyrimo pabaigos data 2026-06-23

9. Tyrimo dokumento (-ų) (ataskaitos(-ų)) pavadinimas (-ai) Pateikimo data

Privažiavimas prie Pasieniečių g. 33 nuo Tiekėjų g., vandentiekio tinklai, nuotekų šalinimo tinklai, Kretingos mieste. II geotechninės kategorijos projektinių inžinerinių geologinių ir geotechninių tyrimų ataskaita.	2026-06-23

10. Pridedami dokumentai: Technine_uzduotis_250123-02

(darbų programa, techninė užduotis, projektas)

Tyrimo identifikavimo numeris Žemės gelmių registre | 56323-2025

Užpildė:

Pareigų pavadinimas	inžinierė geologė
Vardas, Pavardė	Lauryna Gribulytė
Data	2025-09-23
Telefono numeris	+37061423318
El. paštas	andrejus.samuchovas@tyrens.lt

Paraiškos registracijos Nr. | ŽGT-2025-4049 | Paraiškos pateikimo data | 2025-09-23

Tyrimo įregistravimo Žemės gelmių registre data | 2025-10-15

Žemės gelmių registro tvarkytojo pastabos:

Dokumentą atspausdino

Andrejus Samuchovas
2025-10-15, 13:17:27

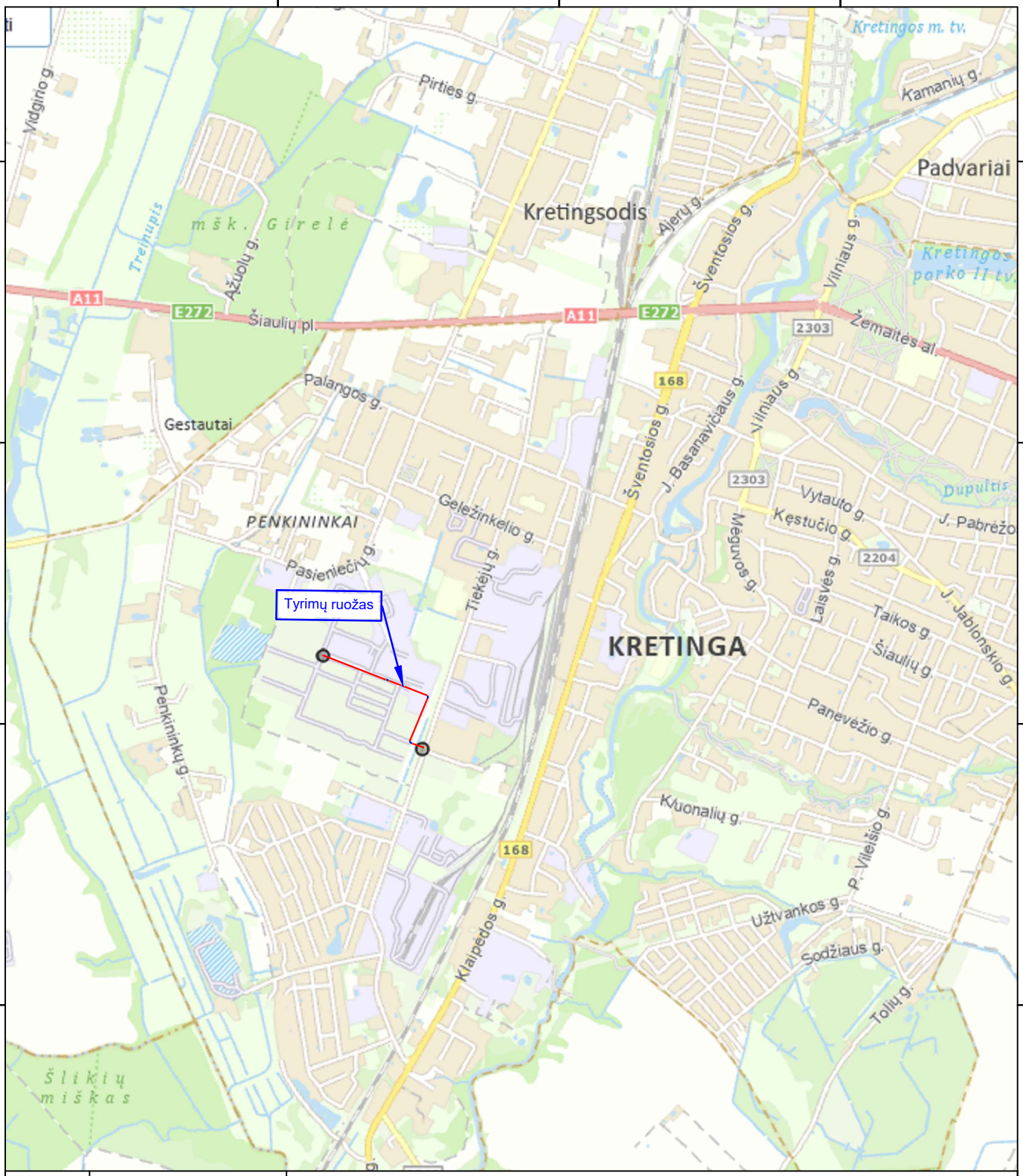

0	2025-10	STATYBOS LEIDIMUI, KONKURSUI IR STATYBAI	
LAIDA	DATA	LAIDOS STATUSAS. KEITIMO PRIEŽASTIS (JEI TAIKOMA)	

KVAL. PATV. DOK. NR.

TYRĖNS

STATINIO PROJEKTO PAVADINIMAS

Privažiavimas prie Pasieniečių g. 33 nuo Tiekėjų g., vandentiekio tinklai, nuotekų šalinimo tinklai, Kretingos mieste

STATINIO NUMERIS IR PAVADINIMAS

Projektiniai inžineriniai geologiniai tyrimai

	Inž. eksp.	A. Samuchovas	E-PARAŠAS
	Inž.geol.	A. Saliutienė	

DOKUMENTO PAVADINIMAS

Inžinerinių geologinių tyrimų lokacijos schema

LAIDA: 0

LT

STATYTOJAS IR (ARBA) UŽSAKOVAS

UAB „Projektai ir Co“

DOKUMENTO ŽYMUO

9111-00-TDP-GT-B1-001

LAPAS: 1

LAPŲ: 1

A4 (297x210)

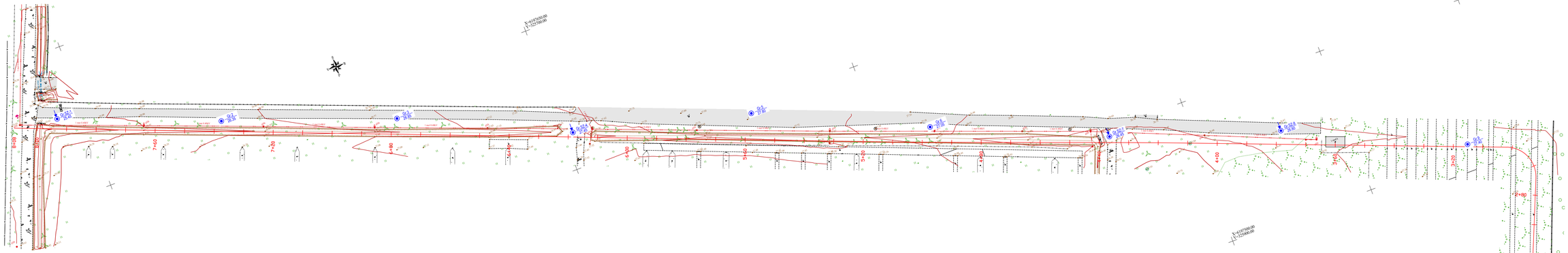

0	2025-10	STATYBOS LEIDIMUI, KONKURSUI IR STATYBAI	
LAIDA	DATA	LAIDOS STATUSAS, KEITIMO PRIEŽASTIS (JEI TAIKOMA)	
KVAL. PATV. DOK. NR.	TYRĖNS	STATINIO PROJEKTO PAVADINIMAS Privažiavimas prie Pasieniečių g. 33 nuo Tiekėjų g., vandentiekio tinklai, nuotekų šalinimo tinklai, Kretingos miestе	
		STATINIO NUMERIS IR PAVADINIMAS Projektiniai inžineriniai geologiniai tyrimai	
	Inž. eksp. A. Samuchovas	E-PARAŠAS	
	Inž.geol. A. Aliutienė		
		DOKUMENTO PAVADINIMAS Topografinis planas M 1:500 su gręžinių vietomis	LAIDA F 0
LT	STATYTOJAS IR (ARBA) UŽSAKOVAS UAB „Projektai ir Co"	DOKUMENTO ŽYMUO 9111-00-TDP-GT-B1-001	LAPAS 1 / LAPŲ 2

A3.0 (297x1189)



Sutartiniai ženklai:

Gr.SZ-1 / 5.5	Gręžinio ir statinio zondavimo (CPT) vieta ir numeris altitudė, m
Gr.2 / 5.5	Gręžinio vieta ir numeris altitudė, m
1+40	Projektinė kelio ašis (inžinerininio geologinio pjūvio linija)

9111-00-TDP-GT-B2-001	LAPAS	LAPŲ	LAIDA
	2	2	0

A3.1 (297x841)

Gr.SZ-1

2025-09-24 Altitudė : 25.45 m M 1:100

Eilės Nr.	Geologinis indeksas	Pado gylis	Sluoksnio storis	Sluoksnio pado altitudė	Apvandeninimas	Litologinis pjūvis	Grunto pavyzdys Nr.	Inž. geolo. sluoksnis	Simbolis EN LST ISO 1331:2022	Grunto aprašymas pagal LST EN ISO 14688-2:2018 ir "IGGT gruntų klasifikacija" 2019 m	Požeminis vanduo: pasirodė	Požeminis vanduo: nusistovėjo	Požeminis vanduo: Aukščiausias prognozuojamas
1		0.10	0.10	25.35						Dirvožemis			
2	t IV	0.50	0.40	24.95			1	2a	[ŽD]	Planingai supiltas žvyringas SMĖLIS, lom ~4,5 %, mažai drėgnas			
3	t IV	1.00	0.50	24.45			2	3a	[SDo]	Planingai supiltas dulkingas SMĖLIS, su molio priemaiša, juodas-juosvai pilkšvas, su mažu kiekiu organinės medžiagos lom~4,6 %, drėgnas	1.00 / 24.45	1.00 / 24.45	
4	lg III bl	2.10	1.10	23.35			3	4a	ML	Smėlingas MOLIS mažo plastiškumo, šviesiai rudas, minkštai plastingas			
5	lg III bl	3.00	0.90	22.45				4b	ML	Smėlingas MOLIS mažo plastiškumo, šviesiai rudas, su smėlio lęšiais, kietai plastingas-pusiau kietas			
6	g III bl	5.50	2.50	19.95			4	5	ML	Smėlingas MOLIS mažo plastiškumo, pilkas, moreninis, kietas			

Vidurkinės reikšmės: Kūginis stipris qc, MPa	Šoninės trinties stipris fc , kPa	Deformacijos modulis, MPa	Vidinės trinties kampas φ, °
3.94	54.08	12	-
2.01	50.14	3	-
0.76	12.37	5	-
3.82	153.07	26	-
6.92	308.08	57	-

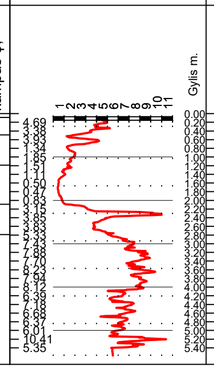

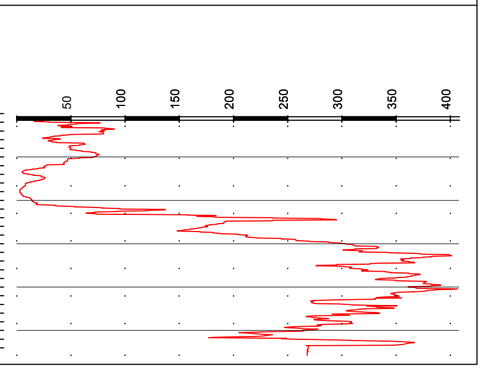

Gr.2

2025-09-24 Altitudė : 26.35 m M 1:100

Eilės Nr.	Geologinis indeksas	Pado gylis	Sluoksnio storis	Sluoksnio pado altitudė	Apvandeninimas	Litologinis pjūvis	Grunto pavyzdys Nr.	Inž. geolo. sluoksnis	Simbolis EN LST ISO 1331:2022	Grunto aprašymas pagal LST EN ISO 14688-2:2018 ir "IGGT gruntų klasifikacija" 2019 m	Požeminis vanduo: pasirodė	Požeminis vanduo: nusistovėjo	Požeminis vanduo: Aukščiausias prognozuojamas
1		0.10	0.10	26.25						Dirvožemis			
2	t IV	1.30	1.20	25.05				2a	[ŽD]	Planingai supiltas mažai dulkingas-molingas žvyringas SMĖLIS, įvairaus rūšiuotumo, tamsiai rudas, su mažu kiekiu organinės medžiagos (lom) iki 3,0 %, su molio lęšiais, drėgnas, nuo 0,60 m vandeningas	0.60 / 25.75	0.60 / 25.75	
3	lg III bl	2.80	1.50	23.55				4a	ML	Smėlingas MOLIS mažo plastiškumo, šviesiai rudas, minkštai plastingas			
4	g III bl	5.50	2.70	20.85				5	ML	Smėlingas MOLIS mažo plastiškumo, pilkas, moreninis, kietas			

LAIDA	DATA	LAIDOS STATUSAS. KEITIMO PRIEŽASTIS (JEI TAIKOMA)
0	2025-10	STATYBOS LEIDIMUI, KONKURSUI IR STATYBAI

KVAL. PATV. DOK. NR.

TYRĖNS

STATINIO PROJEKTO PAVADINIMAS
Privažiavimas prie Pasieniečių g. 33 nuo Tiekėjų g., vandentiekio tinklai, nuotekų šalinimo tinklai, Kretingos mieste

STATINIO NUMERIS IR PAVADINIMAS
Projektiniai inžineriniai geologiniai tyrimai

			E-PARAŠAS
	Inž. eksp.	A. Samuchovas	
	Inž.geol.	A. Saliutienė	

DOKUMENTO PAVADINIMAS
Geologiniai-litologiniai gręžinių stulpeliai M 1:100 su geotechninio zondavimo grafikais

LAIDA: 0

LT

STATYTOJAS IR (ARBA) UŽSAKOVAS
UAB „Projektai ir Co“

DOKUMENTO ŽYMUO
9111-00-TDP-GT-B3-001

LAPAS: 1 LAPŲ: 7

Gr.3

2025-09-24 — Altitudė : 26.85 m — M 1:100

Eilės Nr.	Geologinis indeksas	Pado gylis	Sluoksnio storis	Sluoksnio pado altitudė	Apvandeninimas	Litologinis pjūvis	Grunto pavyzdys Nr.	Inž. geol. sluoksnis	Simbolis EN LST ISO 1331:2022	Grunto aprašymas pagal LST EN ISO 14688-2:2018 ir "IGGT gruntų klasifikacija" 2019 m	Požeminis vanduo: pasirodė	Požeminis vanduo: nusistovėjo	Požeminis vanduo: Aukščiausias prognozuojamas
1		0.05	0.05	26.80						Dirvožemis			
2		0.20	0.15	26.65						Biruntų pamerktas žvyras			
3	t IV	0.50	0.30	26.35			1	*1a*	[SD]	Planingai supiltas mažai dulkingas-molingas žvyringas SMĖLIS gerai išrūšiuotas, m, dr,			
4	t IV	0.80	0.30	26.05				*3a*	[SDo]	Planingai supiltas dulkingas SMĖLIS (dirvožemis palaidotas), lom ~ 4,5 %, m, drėgnas	0.80 26.05	0.80 26.05	
5	lg III bl	2.80	2.00	24.05				*4a*	ML	Smėlingas MOLIS mažo plastiškumo, šviesiai rudas, minkštai plastingas			
6	g III bl	5.50	2.70	21.35				*5*	ML	Smėlingas MOLIS mažo plastiškumo, pilkas, moreninis, kietas			

Gr.SZ-4

2025-09-24 — Altitudė : 27.45 m — M 1:100

Eilės Nr.	Geologinis indeksas	Pado gylis	Sluoksnio storis	Sluoksnio pado altitudė	Apvandeninimas	Litologinis pjūvis	Grunto pavyzdys Nr.	Inž. geol. sluoksnis	Simbolis EN LST ISO 1331:2022	Grunto aprašymas pagal LST EN ISO 14688-2:2018 ir "IGGT gruntų klasifikacija" 2019 m	Požeminis vanduo: pasirodė	Požeminis vanduo: nusistovėjo	Požeminis vanduo: Aukščiausias prognozuojamas	Vidurkinės reikšmės: Kūginis stipris qc, MPa	Vidurkinės reikšmės: Šoninės trinties stipris fc , kPa	Vidurkinės reikšmės: Deformacijos modulis, MPa	Vidurkinės reikšmės: Vidinės trinties kampas φ, °
1	t IV	1.00	1.00	26.45				*2a*	[ŽD]	Planingai supiltas mažai dulkingas-molingas žvyringas SMĖLIS, tamsiai rudas, su mažu kiekiu organinės medžiagos (lom) iki 3,0 %, mažai drėgnas, nuo 0,60 m vandeningas	0.60 26.65	0.60 26.65					
2	t IV	1.20	0.20	26.25				*3a*	[SDo]	Planingai supiltas dulkingas SMĖLIS, su molio priemaiša, juodas-juosvai pilkšvas, su mažu kiekiu organinės medžiagos lom~4,6 %, drėgnas				3.43 1.77	60.11 27.80	10 3	- -
3	lg III bl	2.80	1.60	24.65				*4a*	ML	Smėlingas MOLIS mažo plastiškumo, šviesiai rudas, su smėlio lęšiais, minkštai plastingas				0.63	10.09	5	-
4	g III bl	5.50	2.70	21.95				*5*	ML	Smėlingas MOLIS mažo plastiškumo, pilkas, moreninis, kietas				8.73	365.66	68	-

Kūginis stipris q_c, MPa

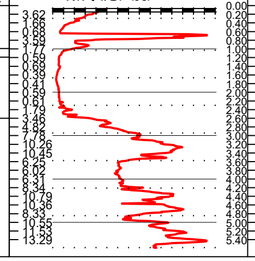

Šoninės trinties stipris f_s, kPa



9111-00-TP-GT-B3-001	LAPAS	LAPŲ	LAIDA
	2	7	0

Gr.5

2025-09-24 | Altitudė : 27.80 m | M 1:100

Eilės Nr.	Geologinis indeksas	Pado gylis	Sluoksnio storis	Sluoksnio pado altitudė	Apvandeninimas	Litologinis pjūvis	Grunto pavyzdys Nr.	Inž. geolo. sluoksnis	Simbolis EN LST ISO 1331:2022	Grunto aprašymas pagal LST EN ISO 14688-2:2018 ir "IGGT gruntų klasifikacija" 2019 m	Požeminis vanduo: pasirodė	Požeminis vanduo: nusistovėjo	Požeminis vanduo: Aukščiausias prognozuojamas
1		0.05	0.05	27.75						Asfaltbetonis			
2		0.15	0.10	27.65						Žvyras permirktas bitumu			
3	t IV	0.40	0.25	27.40				2a	[ŽD]	Planingai supiltas mažai dulkingas-molingas žvyringas SMĖLIS, juosvas			
4	t IV	0.70	0.30	27.10				3a	[SDo]	Planingai supiltas molingas SMĖLIS, juosvas, su mažu kiekiu organinės medžiagos (lom) iki 4,0 %, mažai drėgnas			
5	lg III bl	1.50	0.80	26.30			2	4a	ML	Smėlingas MOLIS mažo plastiškumo, žalsvai rudas, kietai plastingas	1.50 / 26.30	1.50 / 26.30	
6	lg III bl	2.80	1.30	25.00				4a	ML	Smėlingas MOLIS mažo plastiškumo, šviesiai rudas, minkštai plastingas			
7	g III bl	5.50	2.70	22.30				5	ML	Smėlingas MOLIS mažo plastiškumo, pilkas, moreninis, kietas			

Gr.6

2025-09-24 | Altitudė : 27.05 m | M 1:100

Eilės Nr.	Geologinis indeksas	Pado gylis	Sluoksnio storis	Sluoksnio pado altitudė	Apvandeninimas	Litologinis pjūvis	Grunto pavyzdys Nr.	Inž. geolo. sluoksnis	Simbolis EN LST ISO 1331:2022	Grunto aprašymas pagal LST EN ISO 14688-2:2018 ir "IGGT gruntų klasifikacija" 2019 m	Požeminis vanduo: pasirodė	Požeminis vanduo: nusistovėjo	Požeminis vanduo: Aukščiausias prognozuojamas
1	t IV	0.80	0.80	26.25				2a	[ŽD]	Planingai supiltas mažai dulkingas-molingas žvyringas SMĖLIS, įvairaus rūšiuotumo, juosvas, su mažu kiekiu organinės medžiagos (lom) iki 4,5 %, mažai drėgnas	0.80 / 26.25	0.80 / 26.25	
2	t IV	1.30	0.50	25.75				3a	[SDo]	Planingai supiltas dulkingas SMĖLIS, su molio priemaiša, žalsvai rudas, drėgnas			
3	lg III bl	2.70	1.40	24.35				4a	ML	Smėlingas MOLIS mažo plastiškumo, žalsvai rudas, nuo 1,6 m šviesiai rudas, minkštai plastingas			
4	g III bl	5.50	2.80	21.55			1	5	ML	Smėlingas MOLIS mažo plastiškumo, pilkas, moreninis, kietas			

9111-00-TP-GT-B3-001	LAPAS	LAPŲ	LAIDA
	3	7	0

Gr.SZ-7

2025-09-24 Altitudė : 26.45 m M 1:100

Eilės Nr.	Geologinis indeksas	Pado gylis	Sluoksnio storis	Sluoksnio pado altitudė	Apvandeninimas	Litologinis pjūvis	Grunto pavyzdys Nr.	Inž. geol. sluoksnis	Simbolis EN LST ISO 1331:2022	Grunto aprašymas pagal LST EN ISO 14688-2:2018 ir "IGGT gruntų klasifikacija" 2019 m	Požeminis vanduo: pasirodė	Požeminis vanduo: nusistovėjo	Aukščiausias prognozuojamas
1		0.06	0.06	26.39						Betonas			
2	t IV	0.28	0.22	26.17				*1a*	[SD]	Planingai supiltas mažai dulkingas-molingas žvyringas SMĖLIS gerai išrūšiuotas, vand.	1.10	1.10	
3	t IV	0.60	0.32	25.85			1	*3a*	[SDo]	Planingai supiltas molingas (smulkus) SMĖLIS, žalsvai rudas, vandeningas, vidut. tank.	26.35	26.35	
4		0.90	0.30	25.55						Dirvožemis (palaidotas)			
5	lg III bl	1.60	0.70	24.85				*4b*	ML	Smėlingas MOLIS mažo plastiškumo, rudas, kietai plastingas-pusiau kietas			
6	lg III bl	3.00	1.40	23.45			2	*4a*	ML	Smėlingas MOLIS mažo plastiškumo, rudas, minkštai plastingas			
7	g III bl	5.50	2.50	20.95				*5*	ML	Smėlingas MOLIS mažo plastiškumo, pilkas, moreninis, kietas			

Eilės Nr.	Vidurkinės reikšmės: Kūginis stipris qc, MPa	Šoninės trinties stipris fc , kPa	Deformacijos modulis, MPa	Vidinės trinties kampas φ,°
1				
2	14.14	169.46	42	-
3				
4				
5	2.08	56.53	3	-
6	2.94	46.59	20	-
7	1.00	20.34	7	-
	14.55	509.94	102	-

Kūginis stipris q_c, MPa

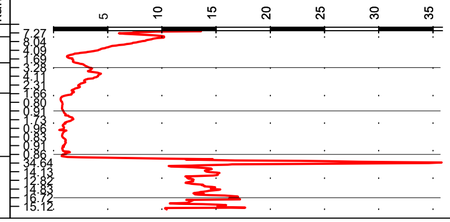

Šoninės trinties stipris f_s, kPa

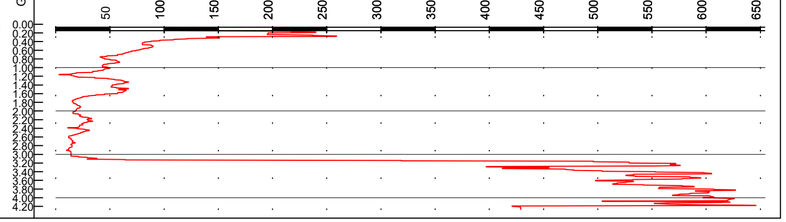

Gr.SZ-8

2025-09-24 Altitudė : 26.80 m M 1:100

Eilės Nr.	Geologinis indeksas	Pado gylis	Sluoksnio storis	Sluoksnio pado altitudė	Apvandeninimas	Litologinis pjūvis	Grunto pavyzdys Nr.	Inž. geol. sluoksnis	Simbolis EN LST ISO 1331:2022	Grunto aprašymas pagal LST EN ISO 14688-2:2018 ir "IGGT gruntų klasifikacija" 2019 m	Požeminis vanduo: pasirodė	Požeminis vanduo: nusistovėjo	Aukščiausias prognozuojamas
1		0.04	0.04	26.76						Asfaltbetonis			
2	t IV	0.40	0.36	26.40				*2a*	[ZD]	Planingai supiltas mažai dulkingas-molingas žvyringas SMĖLIS, rudas, mažai drėgnas			
3	t IV	0.70	0.30	26.10			1	*3a*	[SDo]	Planingai supiltas molingas SMĖLIS, juosvas, su mažu kiekiu organ. medž., drėgnas			
4	lg III bl	3.20	2.50	23.60				*4a*	ML	Smėlingas MOLIS mažo plastiškumo, rudas, minkštai plastingas	1.10 23.70	1.10 23.70	
5	g III bl	5.50	2.30	21.30				*5*	ML	Smėlingas MOLIS mažo plastiškumo, pilkas, moreninis, kietas			

Eilės Nr.	Vidurkinės reikšmės: Kūginis stipris qc, MPa	Šoninės trinties stipris fc , kPa	Deformacijos modulis, MPa	Vidinės trinties kampas φ,°
1				
2	2.50	18.44	8	-
3	0.50	8.58	2	-
4	0.70	22.33	5	-
	0.42	5.15	3	-
5	1.25	15.75	8	-
	10.43	506.49	78	-

Kūginis stipris q_c, MPa

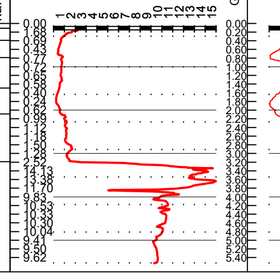

Šoninės trinties stipris f_s, kPa

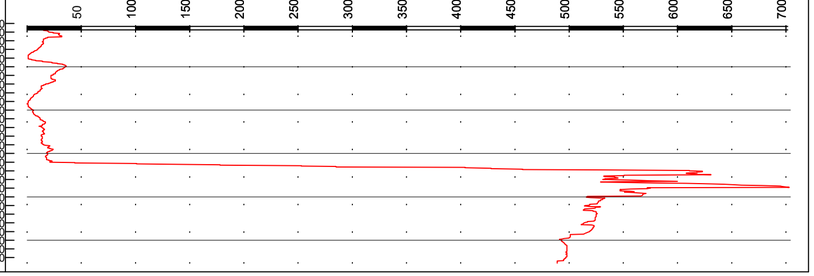

9111-00-TP-GT-B3-001	LAPAS	LAPŲ	LAIDA
	4	7	0

Gr.9

2025-09-24 Altitudė : 27.40 m M 1:100

Eilės Nr.	Geologinis indeksas	Pado gylis	Sluoksnio storis	Sluoksnio pado altitudė	Apvandeninimas	Litologinis pjūvis	Grunto pavyzdys Nr.	Inž. geolo. sluoksnis	Simbolis EN LST ISO 1331:2022	Grunto aprašymas pagal LST EN ISO 14688-2:2018 ir "IGGT gruntų klasifikacija" 2019 m	Požeminis vanduo: pasirodė	Požeminis vanduo: nusistovėjo	Požeminis vanduo: Aukščiausias prognozuojamas
1		0.08	0.08	27.32						Betonas (suskaldytas)			
2	t IV	0.38	0.30	27.02				2a	[ŽD]	Planingai supiltas mažai dulkingas-molingas žvyringas SMĖLIS, įvairaus rūšiuot.,lom 4,5 %	0.30	0.30	
3	t IV	0.80	0.42	26.60				3a	[SDo]	Planingai supiltas mažai dulkingas-molingas (smulkus) SMĖLIS, juosvai rudas, vanden.	27.10	27.10	
4	lg III bl	1.50	0.70	25.90				4b	ML	Smėlingas MOLIS mažo plastiškumo, rudas, kietai plastingas-pusiau kietas			
5	lg III bl	4.00	2.50	23.40				4a	ML	Smėlingas MOLIS mažo plastiškumo, rudas, minkštai plastingas			
6	g III bl	5.50	1.50	21.90				5	ML	Smėlingas MOLIS mažo plastiškumo, pilkas, moreninis, kietas			

Gr.10

2025-09-24 Altitudė : 27.10 m M 1:100

Eilės Nr.	Geologinis indeksas	Pado gylis	Sluoksnio storis	Sluoksnio pado altitudė	Apvandeninimas	Litologinis pjūvis	Grunto pavyzdys Nr.	Inž. geolo. sluoksnis	Simbolis EN LST ISO 1331:2022	Grunto aprašymas pagal LST EN ISO 14688-2:2018 ir "IGGT gruntų klasifikacija" 2019 m	Požeminis vanduo: pasirodė	Požeminis vanduo: nusistovėjo	Požeminis vanduo: Aukščiausias prognozuojamas
1		0.08	0.08	27.02						Betonas			
2	t IV	0.35	0.27	26.75				2a	[ZD]	Planingai supiltas mažai dulkingas-molingas žvyringas SMĖLIS, lom~4,5 %			
3	t IV	0.70	0.35	26.40				3a	[SDo]	Planingai supiltas dulkingas SMĖLIS, juodas, su mažu kiekiu organinės medžiagos (lom) iki 3,0 %, drėgnas, nuo 0.60 m vandeningas	0.60 26.50	0.60 26.50	
4	lg III bl	1.50	0.80	25.60				4b	ML	Smėlingas MOLIS mažo plastiškumo, rudas, kietai plastingas			
5	lg III bl	3.60	2.10	23.50				4a	ML	Smėlingas MOLIS mažo plastiškumo, rudas, minkštai plastingas			
6	g III bl	5.50	1.90	21.60				5	ML	Smėlingas MOLIS mažo plastiškumo, pilkas, moreninis, kietas			

9111-00-TP-GT-B3-001	LAPAS	LAPŲ	LAIDA
	5	7	0

Gr.11

2025-09-26 — Altitudė : 26.70 m — M 1:100

Eilės Nr.	Geologinis indeksas	Pado gylis	Sluoksnio storis	Sluoksnio pado altitudė	Apvandeninimas	Litologinis pjūvis	Grunto pavyzdys Nr.	Inž. geolo. sluoksnis	Simbolis EN LST ISO 1331:2022	Grunto aprašymas pagal LST EN ISO 14688-2:2018 ir "IGGT gruntų klasifikacija" 2019 m	Požeminis vanduo: pasirodė	Požeminis vanduo: nusistovėjo	Požeminis vanduo: Aukščiausias prognozuojamas
1		0.30	0.30	26.40						Dirvožemis			
2	t IV	0.50	0.20	26.20				3a	[SDo]	Planingai supiltas dulkingas SMĖLIS, rudas, drėgnas			
3	lg III bl	1.20	0.70	25.50			1	4b	ML	Smėlingas MOLIS mažo plastiškumo, rudas, kietai plastingas	1.20 25.50	1.20 25.50	
4	lg III bl	3.70	2.50	23.00				4a	ML	Smėlingas MOLIS mažo plastiškumo, šviesiai rudas, nuo 3,0 m iki 3,3 m gylyje su vandeningo smėlio lęšiais, minkštai plastingas	3.00 23.70		
5	g III bl	5.50	1.80	21.20				5	ML	Smėlingas MOLIS mažo plastiškumo, pilkas, moreninis, kietas			

Gr.12

2025-09-26 — Altitudė : 26.55 m — M 1:100

Eilės Nr.	Geologinis indeksas	Pado gylis	Sluoksnio storis	Sluoksnio pado altitudė	Apvandeninimas	Litologinis pjūvis	Grunto pavyzdys Nr.	Inž. geolo. sluoksnis	Simbolis EN LST ISO 1331:2022	Grunto aprašymas pagal LST EN ISO 14688-2:2018 ir "IGGT gruntų klasifikacija" 2019 m	Požeminis vanduo: pasirodė	Požeminis vanduo: nusistovėjo	Požeminis vanduo: Aukščiausias prognozuojamas
1		0.10	0.10	26.45						Dirvožemis			
2	t IV	0.30	0.20	26.25				1a	[SD]	Planingai supiltas mažai dulkingas-molingas žvyringas SMĖLIS gerai išrūšiuotas			
3		0.50	0.20	26.05					OH	Dirvožemis (palaidotas)			
4	lg III bl	1.00	0.50	25.55				4b	ML	Smėlingas MOLIS mažo plastiškumo, rudas, kietai plastingas	1.00 25,55	1.00 25,55	
5	lg III bl	3.40	2.40	23.15				4a	ML	Smėlingas MOLIS mažo plastiškumo, rudas, minkštai plastingas			
6	g III bl	5.50	2.10	21.05				5	ML	Smėlingas MOLIS mažo plastiškumo, pilkas, moreninis, kietas			

9111-00-TP-GT-B3-001	LAPAS	LAPŲ	LAIDA
	6	7	0

Gr.13

2025-09-26 Altitudė : 26.20 m M 1:100

Eilės Nr.	Geologinis indeksas	Pado gylis	Sluoksnio storis	Sluoksnio pado altitudė	Apvandeninimas	Litologinis pjūvis	Grunto pavyzdys Nr.	Inž. geolo. sluoksnis	Simbolis EN LST ISO 1331:2022	Grunto aprašymas pagal LST EN ISO 14688-2:2018 ir "IGGT gruntų klasifikacija" 2019 m	Požeminis vanduo: pasirodė	Požeminis vanduo: nusistovėjo	Požeminis vanduo: Aukščiausias prognozuojamas
1	t IV	0.10	0.10	26.10				*1a*	[SD]	Planingai supiltas mažai dulkingas-molingas žvyringas SMĖLIS gerai išrūšiuotas			
2		0.40	0.30	25.80			1			Dirvožemis (palaidotas)	0.40	0.40	
3	lg III bl	1.30	0.90	24.90				*4b*	ML	Smėlingas MOLIS mažo plastiškumo, rudas, kietai plastingas	25.80	25.80	
4	lg III bl	2.50	1.20	23.70				*4a*	ML	Smėlingas MOLIS mažo plastiškumo, rudas, takiai-minkštai plastingas			
5	g III bl	5.50	3.00	20.70				*5*	ML	Smėlingas MOLIS mažo plastiškumo, pilkas, moreninis, kietas			

Gr.SZ-14

2025-09-26 Altitudė : 26.85 m M 1:100

Eilės Nr.	Geologinis indeksas	Pado gylis	Sluoksnio storis	Sluoksnio pado altitudė	Apvandeninimas	Litologinis pjūvis	Grunto pavyzdys Nr.	Inž. geolo. sluoksnis	Simbolis EN LST ISO 1331:2022	Grunto aprašymas pagal LST EN ISO 14688-2:2018 ir "IGGT gruntų klasifikacija" 2019 m	Požeminis vanduo: pasirodė	Požeminis vanduo: nusistovėjo	Požeminis vanduo: Aukščiausias prognozuojamas	Vidurkinės reikšmės: Kūginis stipris qc, MPa	Vidurkinės reikšmės: Šoninės trinties stipris fc , kPa	Vidurkinės reikšmės: Deformacijos modulis, MPa	Vidurkinės reikšmės: Vidinės trinties kampas φ, °
1		0.14	0.14	26.71						Dirvožemis							
2	t IV	0.70	0.56	26.15				*3a*	[SDo]	Planingai supiltas dulkingas (smulkus) SMĖLIS, rudas, su žvyro priemaiša, mažai drėgnas, vidutinio tankumo							
3	t IV	1.00	0.30	25.85				*3a*	[SDo]	Planingai supiltas dulkingas SMĖLIS, su molio priemaiša, tamsiai rudas, drėgnas							
4	lg III bl	2.30	1.30	24.55				*4b*	ML	Smėlingas MOLIS mažo plastiškumo, šviesiai rudas, su smėlio lęšiais, kietai plastingas	2.30	2.30		4.06	42.98	5	-
5	lg III bl	3.40	1.10	23.45			2	*4a*	ML	Smėlingas MOLIS mažo plastiškumo, rudas, minkštai plastingas	24.55	24.55		2.45	45.30	17	-
6	g III bl	5.50	2.10	21.35				*5*	ML	Smėlingas MOLIS mažo plastiškumo, pilkas, moreninis, kietas				0.73	12.91	5	-
														12.41	421.65	90	-

Kūginis stipris q_c, MPa



Šoninės trinties stipris f_s, kPa

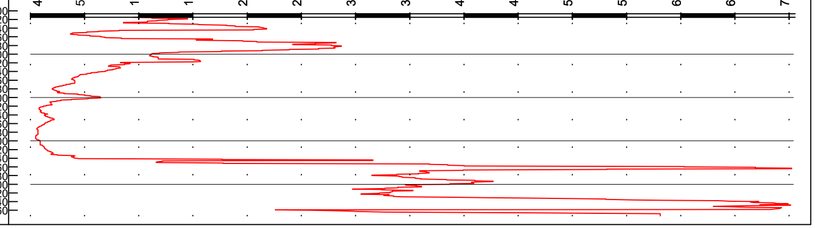

	LAPAS	LAPŲ	LAIDA
9111-00-TP-GT-B3-001	7	7	0



Mh 1:500
Mv 1:100
Mgeo 1:50

ŽEMĖS PAVIRŠIAUS AUKŠČIAI, (M)	26.44	26.40	25.84	25.72	26.02	26.00	26.19	26.11	26.18	26.24	26.31	26.36	26.42	26.48	26.54	26.59	26.65	26.71	26.81	26.83	27.06	27.13	27.13	27.12	27.12	27.14	27.18	27.22	27.23	27.24	27.19	27.15	27.11	27.08	27.06	26.94	26.81	26.67	26.53	26.41	26.22	26.31	26.61	26.44	26.28	26.34
PIKETAI	0+10	0+20	0+30	0+40	0+50	0+60	0+70	0+80	0+90	1+00	1+10	1+20	1+30	1+40	1+50	1+60	1+70	1+80	1+90	2+00	2+10	2+20	2+30	2+40	2+50	2+60	2+70	2+80	2+90	3+00	3+10	3+20	3+30	3+40	3+50	3+60	3+70	3+80	3+90	4+00	4+10	4+20	4+30	4+40	4+50	4+60

Stratigrafija ir genezė

- LTV — Technogeniniai dariniai
- Ig III kl — Baltijos povyzės limnoglacialinės nuogulos
- g III kl — Baltijos povyzės glacialinės nuogulos

Sutartiniai ženklai

- 2a — Inžinerinio geologinio sluoksnio Nr. (IGS)
- Statinio zondavimo bandymas (CPT)
- ▼3.00 2025-07 — Pasirodęs požeminio vandens lygis
- ▼3.00 2025-07 — Nusistovėjusio požeminio vandens lygis

Smulkių gruntų paskirstymas pagal q_c, MPa

- S — silpnas
- VS — vidutinio stiprumo
- ST — stiprus
- LST — labai stiprus

Rupių gruntų paskirstymas pagal tankumą

- LP — labai purus
- P — purus
- VT — vidutinio tankumo
- T — tankus

SO — Simbolis pagal LST 1331:2022

F_3 — Šalčiui atsparumo klasė

0	2025-10	STATYBOS LEIDIMUI, KONKURSUI IR STATYBAI			
LAIDA	DATA	LAIDOS STATUSAS. KEITIMO PRIEŽASTIS (JEI TAIKOMA)			
KVAL. PATV. DOK. NR.	TYRĖNS	STATINIO PROJEKTO PAVADINIMAS: Privažiavimas prie Pasieniečių g. 33 nuo Tiekėjų g., vandentiekio tinklai, nuotekų šalinimo tinklai, Kretingos miestе			
	Inž. eksp. A. Samuchovas	E-PARAŠAS	STATINIO NUMERIS IR PAVADINIMAS: Projektiniai inžineriniai geologiniai tyrimai		
	Inž.geol. A. Saliutienė				
			DOKUMENTO PAVADINIMAS: Inžinerinis geologinis pjūvis	LAIDA: 0	
LT	STATYTOJAS IR (ARBA) UŽSAKOVAS: UAB „Projektai ir Co"		DOKUMENTO ŽYMUO: 9111-00-TDP-GT-B4-001	LAPAS: 1	LAPŲ: 2

A3.0 (297x1189)

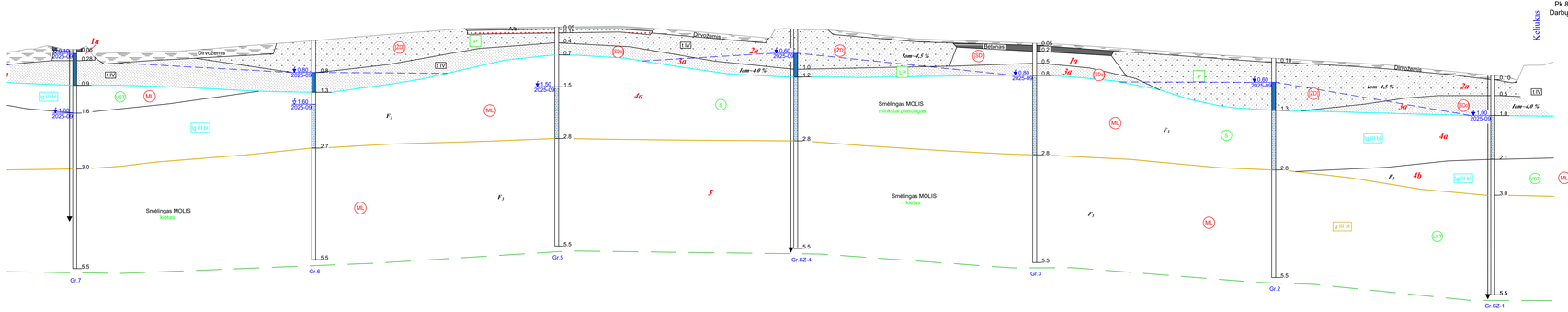

Mh 1:500
Mv 1:100
Mgeo 1:50

| | | |

SUTARTINIŲ ŽENKLŲ IR GEOTECHNINIŲ PARAMETRŲ SUVESTINĖ LENTELĖ

Inžinerinio geol. sluoksnio Nr.	Geologinis indeksas	Gamtinis tankis ρ, Mg/m³	Sauso grunto tankis ρ_d, Mg/m³	Kietų dalelių tankis ρ_s, Mg/m³	Sankiba c,kPa	Efektyvusis vidinės trinties kampas φ', °	Nedrenuota sankiba c_u, kPa	Odometrinis deformacijų modulis E_{oed}, MPa	Deformacijos modulis E_o, MPa	Skaičiuojamasis stiprumas,Ro kPa	Kūginis stipris q_c, MPa	Šoninė trintis f_s, kPa	Poringumo koeficientas e,1	Takumo rodiklis I_L,1	Plastingumo rodiklis I_p, %	Takumo drėgnis W_L, %	Drėgnis W, %	Filtracijos koef. x*10⁻⁹ m/s (sutankinto grunto)	Frakcijos kiekis, <0,063 mm	Šalčiui jautrumo klasė	Išrūšiuotumas		Simbolis LST EN ISO 14688-2:2018	Simbolis LST 1331:2022	Grunto aprašymas pagal LST EN ISO 14688-2:2018 ir "IGGT gruntų klasifikacija" 2019 m
																					C_U	C_C			
1a	tIV	1,82	1,68	2,67	-	39 - 42[S]	-	-	42[S]	700[S]	14,1	169	0,59	-	-	-	8,5	1,16	12,4	F_2	23,1	1,8	grSa-FWFI	[SD]	Planingai supiltas mažai dulkingas-molingas žvyringas SMĖLIS, gerai išrūšiuotas, sutankintas
2a	tIV	1,74	1,56	2,60	-	34 - 34[S]	-	-	10[S]	170[S]	3,4 / 2,5 - 3,9	54 / 18 - 60	0,66	-	-	-	11,3	1,04	8,9	F_1	26,6	0,9	ogrSa-FGFI	[ŽD]	Planingai supiltas mažai dulkingas-molingas žvyringas SMĖLIS, įvairaus rūšiuotumo, juosvas, su mažu kiekiu organinės medžiagos lom~4,5 %, nesutankintas
3a	tIV	1,86 / 1,83-1,95	1,55 / 1,51-1,63	2,62 / 2,60-2,67	-	26 - 29[S]	-	-	3[S]	20[S]	2,0 / 0,5 - 4,0	40 / 9 - 56	0,68 / 0,60-0,72	-	5,4 / 4,7 - 8,4	28,5 / 28,0-31,9	20,1 / 17,7-22,9	-	-	F_3	-	-	osiSaFl	[SDo]	Planingai supiltas dulkingas SMĖLIS, tamsiai rudas-juosvas, su mažu kiekiu organinės medžiagos lom 4,0-4,6 %, labai purus
4a	lg III bl	2,10 / 2,09-2,11	1,80 / 1,75-1,84	2,68 / 2,67-2,68	-	-	40[S]	-	6[S]	80[S]	0,8 / 0,7 - 1,2	14 / 5 - 22	0,49 / 0,46-0,54	0,56 / 0,44-0,61	9,0 / 7,6-16,2	22,0 / 20,8-31,1	16,0 / 15,3-20,4	-	-	F_3	-	-	saCIL	ML	Smėlingas MOLIS, mažo plastiškumo, sluoksniuotas, rudas, minkštai plastingas, silpnas
4b	lg III bl	2,16	1,88	2,68	-	-	145[S]	-	21[S]	230[S]	2,9 / 2,5 - 3,8	55 / 45 - 153	0,43	0,27	12,6	25,6	14,8	-	-	F_3	-	-	saCIL	ML	Smėlingas MOLIS, mažo plastiškumo, sluoksniuotas, rudas, kietai plastingas-pusiau kietas, vidutinio stiprumo
5	g III bl	2,23-2,24	2,23-2,24	2,68	-	-	-	-	79[S]	750[S]	10,6 / 6,9-14,5	421 / 308-509	0,32-0,33	-0,20-(-0,06)	11,8-16,9	24,5-30,6	9,6-11,0	-	-	F_3	-	-	saCIL	ML	Smėlingas MOLIS, mažo plastiškumo, moreninis, pilkas, kietas, labai stiprus

Sutartiniai ženklai ir pastabos:

2,64 - geotechninis rodiklis pateiktas iš gruntų laboratorinių tyrimų

132[S] - Geotechninis rodiklis pateiktas remiantis statinio zondavimo (CPT) rezultatais
Vidutinies trinties kampas φ,° - pagal EN 1997-2:2007, D priedą
Deformacijų modulis Eo - pagal "Projektinių inžinerinių geologinių tyrimų rekomendacijų" 6 priedą
Cu - pagal Handbook of Geotechnical Investigation and Design Tables" Burt Look 2007 psl. 60, 62 lentelės 5.14; 5.15.

0	2025-10	STATYBOS LEIDIMUI, KONKURSUI IR STATYBAI
LAIDA	DATA	LAIDOS STATUSAS. KEITIMO PRIEŽASTIS (JEI TAIKOMA)

KVAL. PATV. DOK. NR.

TYRĖNS

STATINIO PROJEKTO PAVADINIMAS
Privažiavimas prie Pasieniečių g. 33 nuo Tiekėjų g., vandentiekio tinklai, nuotekų šalinimo tinklai, Kretingos mieste

STATINIO NUMERIS IR PAVADINIMAS
Projektiniai inžineriniai geologiniai tyrimai

	Inž. eksp.	A. Samuchovas	E-PARAŠAS
	Inž.geol.	A. Saliutienė	

DOKUMENTO PAVADINIMAS
Sutartinių ženklų ir geotechninių parametrų suvestinė lentelė

LAIDA: 0

STATYTOJAS IR (ARBA) UŽSAKOVAS
UAB „Projektai ir Co“

LT

DOKUMENTO ŽYMUO
9111-00-TDP-GT-B5-001

LAPAS: 1 LAPŲ: 1

A3.2 (297x594)

Suformuota: 2025 m. lapkričio 6 d. 11:01
Suformavo: vyresnioji specialistė Indrė Pociute

Siunčiamasis dokumentas

Registracijos duomenys	
Būsena	Registruota
Registracijos data	2025-11-06
Registracijos numeris	(4)-1-7-5014
Dalinys	Inžinerinės geologijos skyrius
Registras	1-7: Siunčiamų dokumentų registras
Byla	2025: 1.7 E: Susirašinėjimo su Lietuvos Respublikos aplinkos ministerija, kitomis valstybės įstaigomis geologijos klausimais dokumentai ir jų registras 1.3
Bylos forma	Elektroniniai dokumentai
Registratorius	vyresnioji specialistė Indrė Pociute
Elektroninis dokumentas	Taip
Darbų eiga	Siunčiamo dokumento procesas [ING] [proj]
Dokumento informacija	
Siuntėjai	Lietuvos geologijos tarnyba prie Aplinkos ministerijos
Gavėjai	UAB "Tyrens Lietuva", Kaunas, Jonavos g. 7, LT-44263, 234004210
Dokumentą parengė	Vyriausiasis specialistas Jolita Pocienė
Dokumentą derino	Vedėja Roma Kanopienė, Finansų analitikė Lina Kavoliukienė, Direktoriaus pavaduotoja (geologijai) Jolanta Čyžienė
Dokumentą pasirašė	Direktorius Egidijus Viskontas
Antraštė	DĖL INŽINERINIŲ GEOLOGINIŲ TYRIMŲ NR. 56323-2025 ATASKAITOS VERTINIMO
Dokumento rūšis	RAŠTAS
Dokumento siuntimo būdas	El. paštu
Lapų skaičius	1
Laikinas Nr.	189755689
ADOC	
ŽGT(a)-2025-4194_APMOKĖTA_Vertinamoji_Pasieniečių g.33_TyrensLietuva.adoc	
ŽGT(a)-2025-4194_APMOKĖTA_Vertinamoji_Pasieniečių g.33_TyrensLietuva.docx	
Priedai	
ŽGT(a)-2025-4194_LGTA0010145_56323.pdf	
Pridedami dokumentai	

Pasibaigę darbai		
Vedėja Roma Kanopienė	2025-11-05 16:15:36	Teigiamai derinta versija 1.0. Pastabos:
Finansų analitikė Lina Kavoliukienė	2025-11-05 16:35:14	Teigiamai derinta versija 1.0. Pastabos:
Direktoriaus pavaduotoja (geologijai) Jolanta Čyžienė	2025-11-05 16:50:09	Teigiamai derinta versija 1.0. Pastabos:
Direktorius Egidijus Viskontas	2025-11-05 17:02:56	Pasirašyta versija 1.0. Pastabos:
vyresnioji specialistė Indrė Pociute	2025-11-06 11:00:14	Registruotas dokumentas: 1-7: Siunčiamų dokumentų registras 2025: 1.7 E: Susirašinėjimo su Lietuvos Respublikos aplinkos ministerija, kitomis valstybės įstaigomis geologijos klausimais dokumentai ir jų registras 1.3

LIETUVOS GEOLOGIJOS TARNYBA
PRIE APLINKOS MINISTERIJOS

UAB „Tyrens Lietuva“ Nr.
el.p. andrejus.samuchovas@tyrens.lt

Į 2025-10-16 Nr. ŽGT(a)-2025-4194

DĖL INŽINERINIŲ GEOLOGINIŲ TYRIMŲ NR. 56323-2025 ATASKAITOS VERTINIMO

Lietuvos geologijos tarnyba prie Aplinkos ministerijos (toliau – Tarnyba), vadovaudamasi Tarnybos nuostatų, patvirtintų Lietuvos Respublikos aplinkos ministro 2002 m. birželio 14 d. įsakymu Nr. 316 „Dėl Lietuvos geologijos tarnybos prie Aplinkos ministerijos nuostatų patvirtinimo“, 9.1.4 papunkčiu ir Statybos techninio reglamento STR 1.04.02:2011 „Inžineriniai geologiniai (geotechniniai) tyrimai“, patvirtinto Lietuvos Respublikos aplinkos ministro 2011 m. gruodžio 29 d. įsakymu Nr. D1-1053 „Dėl Statybos techninio reglamento STR 1.04.02:2011 „Inžineriniai geologiniai (geotechniniai) tyrimai“ patvirtinimo“ (toliau – Reglamentas) 125 ir 126 punktais, prieš įregistruodama Jūsų įmonės teikiamą inžinerinių geologinių tyrimų ataskaitą „Privažiavimas prie Pasieniečių g. 33 nuo Tiekėjų g., vandentiekio tinklai, nuotekų šalinimo tinklai, Kretingos mieste.“ (toliau – Tyrimų ataskaita) atliko jos vertinimą.

Tarnyba pažymi, kad Tyrimų ataskaita parengta atsižvelgiant į Reglamento nuostatas. Tyrimų ataskaita perduota į Geologijos fondą.

Šis raštas per vieną mėnesį nuo jo gavimo dienos pasirinktinai gali būti skundžiamas Lietuvos administracinių ginčų komisijai (A. Goštauto g. 12-100, 01108 Vilnius) Lietuvos Respublikos ikiteisminio administracinių ginčų nagrinėjimo tvarkos įstatymo nustatyta tvarka arba Regionų administraciniam teismui (Vilniaus rūmai, Žygimantų g. 2, 01102 Vilnius; Kauno rūmai, A. Mickevičiaus g. 8A, 44312 Kaunas; Klaipėdos rūmai, Galinio Pylimo g. 9, 91230 Klaipėda; Šiaulių rūmai, Dvaro g. 80, 76298 Šiauliai; Panevėžio rūmai, Respublikos g. 62, 35158 Panevėžys, arba per Lietuvos teismų elektroninių paslaugų portalą https://e.teismas.lt) Lietuvos Respublikos administracinių bylų teisenos įstatymo nustatyta tvarka.

PRIDEDAMA.
Sąskaita faktūra Nr. LGTA 0010145

Direktorius Egidijus Viskontas

Jolita Pocienė, tel. +370 646 52365, el. p. jolita.pociene@lgt.lt

[1] **Svarbi informacija.** Lietuvos geologijos tarnybos prie Aplinkos ministerijos (toliau – Tarnyba) funkcijų vykdymo tikslais gali būti tvarkomi asmens duomenys: vardas (vardai), pavardė (pavardės), asmens kodas, gimimo data, gyvenamoji vieta ir adresas korespondencijai, fizinio asmens tapatybę patvirtinančio dokumento duomenys, telefono numeris, elektroninio pašto adresas, išsilavinimas, užimtumas, profesija, lytis, pilietybė bei kiti asmens duomenys, gaunami įstatymuose ir kituose Tarnybos veiklą reglamentuojančiuose teisės aktuose nustatyta tvarka ir pagrindais, kai pagal teisės aktus tokie asmens duomenys yra reikalingi vykdyti Tarnybos veiklą. Tvarkydama asmens duomenis, Tarnyba gali naudoti duomenis iš jos (Tarnybos) tvarkomo Žemės gelmių registro ir kitų informacinių sistemų, taip pat ir iš kitų valstybės informacinių sistemų bei registrų tiek, kiek tai reikalinga Tarnybos funkcijoms vykdyti.

Asmens duomenų tvarkymo teisinis pagrindas – tvarkyti duomenis būtina, kad būtų įvykdyta duomenų valdytojui taikoma teisinė prievolė (Bendrojo duomenų apsaugos reglamento 6 straipsnio 1 dalies c punktas). Detalesnę informaciją apie Tarnybos atliekamą asmens duomenų tvarkymą galima rasti Lietuvos geologijos tarnybos prie Aplinkos ministerijos interneto svetainėje lgt.lrv.lt, skyriuje „Asmens duomenų apsauga“

[] ADOC dokumentas
· Turinys
· Metaduomenys
· Parašai
· Tikrinimas

Pavadinimas: DĖL INŽINERINIŲ GEOLOGINIŲ TYRIMŲ NR. 56323-2025 ATASKAITOS VERTINIMO
Rinkmena: 15-3_Geologija_vertinimas.adoc (ADOC-V1.0, GeDOC)

Dokumento metaduomenys

PASIRAŠOMIEJI METADUOMENYS

El. dokumento turinį aprašantys metaduomenys

El. dokumento pavadinimas	Dokumento rūšis	Parašai
DĖL INŽINERINIŲ GEOLOGINIŲ TYRIMŲ NR. 56323-2025 ATASKAITOS VERTINIMO	RAŠTAS	

Sudarytojai

Statusas	Sudarytojas	Kodas	Adresas	Parašai
Juridinis asmuo	Lietuvos geologijos tarnyba prie Aplinkos ministerijos	188710780	S. Konarskio g. 35, LT-03123 Vilnius	

Dokumento sudarymas

Sudarymo data	Parašai
2025-11-06 11:00:14	

Adresatai

Statusas	Adresatas	Kodas	Adresas	Parašai
Juridinis asmuo	UAB "Tyrens Lietuva"	234004210	Kaunas, Jonavos g. 7, LT-44263	

Dokumento registracijos

Registravimo data	Dokumento registracijos Nr.	Įmonės (įstaigos) kodas	Parašai
2025-11-06 11:00:14	(4)-1-7-5014	188710780	

Dokumentą užregistravęs darbuotojas

Vardas ir pavardė	Pareigos	Struktūrinis padalinys
Indrė Pociute	vyresnioji specialistė	Veiklos administravimo skyrius

NEPASIRAŠOMIEJI METADUOMENYS

El. dokumento naudojimo metaduomenys

Techninė informacija

El. dokumento specifikacijos ID	Elektroninio dokumento grupė	eDVS pavadinimas ir versija	Parašai
ADOC-V1.0	GeDOC	DBSIS, versija 3.5.85.4	

El. dokumento klasifikavimas

	Saugykla	Parašai

Bylos (tomo) indeksai

Bylos (tomo) indeksas
1.7 E

Asmenys

Atsakingi asmenys

	Atsakomybės sritis	Parašai
	Sudarymas	

Atsakingas darbuotojas

	Vardas ir pavardė	Pareigos	Struktūrinis padalinys
	Jolita Pocienė	Vyriausiasis specialistas	Inžinerinės geologijos skyrius

Grįžti į paslaugos pagrindinį puslapį

Kilus techniniams nesklandumams, prašome kreiptis el. paštu eais.pagalba@archyvai.lt.
Jei įmanoma, prie laiško pridėkite ekrano nuotrauką (screenshot), kurioje matoma klaida – tai padės greičiau identifikuoti ir išspręsti problemą.

2026 visos teisės saugomos Lietuvos vyriausiojo archyvaro tarnyba

Užsakovas

UAB „Projektai ir Co“



PRIVAŽIAVIMO PRIE PASIENIEČIŲ G. 33 NUO TIEKĖJŲ G. KRETINGOS MIESTE, PAPILDOMŲ INŽINERINIŲ GEOLOGINIŲ IR GEOTECHNINIŲ TYRIMŲ, ATASKAITA

26081 GT – 1

Vykdytojas

SWECO

Užsakovas	UAB „Projektai ir Co“		
Projekto Nr.	**26081**		
Objektas	PRIVAŽIAVIMO PRIE PASIENIEČIŲ G. 33 NUO TIEKĖJŲ G. KRETINGOS MIESTE, PAPILDOMŲ INŽINERINIŲ GEOLOGINIŲ IR GEOTECHNINIŲ TYRIMŲ, ATASKAITA		
Darbų rūšis	PAPILDOMI INŽINERINIAI GEOLOGINIAI TYRIMAI		
Dokumento tipas	**ATASKAITA**	Byla (knyga)	**GT-1**
		Bylos laida	**0**
Tyrimo el. registracijos Nr.	60813-2026	Bylos išleidimo data	2026-07-03

Įmonė	Pareigos	Vardas, pavardė	Parašas
UAB „Sweco Lietuva“	Padalinio vadovas	ALGIRDAS MICHELKEVIČIUS	
	Skyriaus vadovas	JUSTINAS ČĖSNA	
	Inžinierė-geologė	LINA DAUMANTIENĖ	

Kvalifikacija	Leidimas tirti žemės gelmes Nr. 1325341 Juridinio asmens visuomenės sveikatos priežiūros veiklos licencija Nr. VSL-86

Vilnius

AIŠKINAMASIS RAŠTAS

AIŠKINAMOJO RAŠTO TURINYS

1 ĮVADAS....2

2 BENDRIEJI DUOMENYS APIE STATYBOS SKLYPĄ....3

3 GEOLOGINĖ SANDARA....3

4 HIDROGEOLOGINĖ SANDARA....4

5 GRUNTŲ SUDĖTIS IR INŽINERINIAI GEOLOGINIAI SLUOKSNIAI (IGS)....4

6 GEOLOGINIAI PROCESAI IR REIŠKINIAI....5

7 IŠVADOS IR REKOMENDACIJOS....5

8 LITERATŪRA....6

TEKSTINIAI PRIEDAI

Priedų Nr.: **Lapų sk.**

1. Papildomų inžinerinių geologinių tyrimų techninė užduotis....2
2. Leidimas tirti žemės gelmes....1
3. Atitikties sertifikatas....2
4. Gruntų bandymų rezultatų suvestinė....1
5. Tyrimų vietų koordinačių ir altitudžių žiniaraštis....1

GRAFINIAI PRIEDAI

Brėžinių Nr.:

1. Faktinės medžiagos planas M 1 : 500
2. Gręžinių geologiniai litologiniai pjūviai
3. Geologinis litologinis pjūvis I-I‘ Mv 1:100, Mh 1:500
4. Sutartiniai ženklai

CD-R – tyrimų ataskaita PDF formatu

1 ĮVADAS

UAB “Sweco Lietuva“ Geologijos skyrius, tyrimų vad. Justinas Čėsna, pagal UAB Projektai ir Co užsakymą ir užsakovo sudarytą techninę užduotį atliko papildomus inžinerinius geologinius tyrimus privažiavimo prie Pasieniečių g. 33 nuo Tiekėjų g. Kretingos mieste projektui rengti. Tyrimų tikslas – nustatyti statybos aikštelės inžinerines geologines sąlygas, kad gauti gruntų inžinerinius geologinius duomenis bei požeminės terpės geologinę sandarą, geologinius procesus, požeminį vandenį.

Pagal Techninę užduotį šie inžineriniai geologiniai tyrimai yra papildomi (STR 1.04.02:2011, LST EN 1997-1:2005 – LST EN 1997-2:2007 „Eurokodas 7. Geotechninis projektavimas“).



1 Pav. Situacijos schema

Lauko darbai buvo atlikti 2026 m. birželio mėn. 16-17 dienomis. Gręžimo darbus vykdė UAB „SWECO Lietuva“ specialistai (leidimo tirti žemės gelmes priedo Nr. 4). Tyrimų metu buvo atlikta vizuali aikštelės apžiūra, parengiamieji darbai – buvo patikrinti naujausi topografiniai, geodeziniai planai, įvertintas statybos sklypo reljefas, tiriamojo sklypo dangos, tyrimo vietų ir privažiavimo kelių būklė. Tyrimų vietų skaičių, gylį ir atstumus tarp jų techninėje užduotyje nurodė tyrimų užsakovas.

Išgręžta dvylika (12) tyrimo gręžinių: Gr. 3, Gr. SZ-4, Gr. 5, Gr. 6, Gr. SZ-7, Gr. SZ-8, Gr. 9 – Gr. 13, Gr. SZ-14. Gręžinių gylis siekia 8.00 m. Gręžiniai gręžti vadovaujantis Lietuvos

standarto LST EN ISO 22475-1:2007 „Geotechniniai tyrinėjimai ir bandymai. Ėminių ėmimo metodai ir gruntinio vandens matavimai. 1 dalis. Techniniai atlikimo principai“ nuostatomis.

Gręžiniai gręžti agregatu Massenza MI5 (automašinos IVECO bazėje).

Pirminis grunto identifikavimas ir klasifikavimas buvo atliekamas vadovaujantis standartu „Geotechniniai tyrinėjimai ir bandymai. Gruntų atpažintis ir klasifikavimas. 1 dalis. Atpažintis ir aprašymas“ (LST EN ISO 14688-2:2018). Gręžimo darbų metu buvo pastoviai vizualiai stebima ir aprašoma grunto litologija, spalva ir mechaninė sudėtis, fiksuojamos grunto litologijos pasikeitimo ribos.

Lauko tyrimų vietos nustatytos ir nužymėtos pagal 1994 metų Lietuvos koordinačių sistemą (LKS–94), integruotą į WGS–84, o altitudės matuotos pagal LAS-07 aukščių sistemą. Tyrimų vietų koordinatės ir absoliutiniai aukščiai pateikta 5 tekstiniame priede.

Gruntų sluoksnių geologiniam amžiui ir kilmei žymėti vartojami geologiniai indeksai, nurodyti Lietuvos kvartero stratigrafijos schemos apraše. Lauko darbų padariniai likviduoti taip, kad žala aplinkai būtų minimali ir kiek įmanoma atkurtos gamtinės sąlygos – gręžiniai tamponuoti išgręžtu gruntu laikantis Lietuvos aplinkos apsaugos normatyvinio dokumento LAND 4-99 nuostatų.

2 BENDRIEJI DUOMENYS APIE STATYBOS SKLYPĄ

Tirtas sklypas priklauso paskutiniojo apledėjimo amžiui, Žemaičių - Kuršo sričiai, vakarų Žemaičių lygumos rajonui, Kretingos apskalautos moreninės lygumos mikrorajonui. Reljefo tipas – glacialinis ir limninis. Potipis – ledo periferijos. Holoceno ir vėlyvojo Nemuno ledynmečio, Baltijos stadijos amžiaus.

3 GEOLOGINĖ SANDARA

Tirto ploto inžinerinės geologinės sąlygos yra paprastos. Nustatyta remiantis Statybos techninio reglamento STR 1.04.02:2011 „Inžineriniai geologiniai (geotechniniai) tyrimai“ 1 priedu.

Tyrimų gręžinyje yra aptiktas augalinis sluoksnis (pd IV), dirbtinis gruntas (t IV) ir glacialinės (g III nm_3) nuogulos.

Augalinis sluoksnis (pd IV) aptiktas gręžiniuose Gr. 5, Gr. 11, Gr. 12, Gr. SZ-14 ir jo storis kinta nuo 0.10 m iki 0.20 m.

Dirbtinį gruntą (t IV) sudaro: smėlingas molis (saCl) (mažo plastiškumo) (IGS Nr. 1); smėlis (smulkus) (Sa) (IGS Nr. 2); smėlis (vidutinio rupumo) (Sa) (IGS Nr. 3); smėlis (rupus) (Sa) (IGS Nr. 4); žvyringas smėlis (grSa) (IGS Nr. 5).

Glacialines (g III nm_3) nuogulas sudaro: smėlingas molis (saCl) (mažo plastiškumo) (IGS Nr. 6); smėlingas dulkis (saSi) (mažo plastiškumo) (IGS Nr. 7).

Geologinė sandara – sluoksnių geometrija, slūgsojimo gylis, absoliutiniai aukščiai – pateikta grafiniuose prieduose Nr. 2 ir 3.

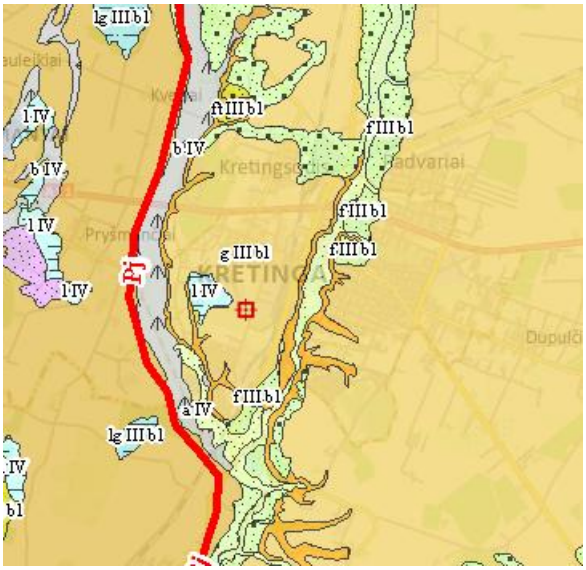

3 Pav. Tirtos vietovės ir apylinkių kvartero geologinis žemėlapis („Valstybinė geologinės informacijos sistema“)

4 HIDROGEOLOGINĖ SANDARA

Hidrogeologinės tirtos aikštelės sąlygos yra charakterizuojamos analizuojant nusistovėjusio vandens lygių stebėjimu gręžinyje tyrimų metu.

Požeminis vanduo tyrimo metu buvo aptiktas visuose gręžiniuose. Slūgso nuo 0.20 m iki 1.80 m gylio nuo žemės paviršiaus. Vanduo slūgso natūralios ir dirbtinės genezės grunte. Detalesnė informacija grafiniuose prieduose Nr. 2 ir Nr.3.

Vandeningojo sluoksnio išplitimas yra diskretus, nevienodo storio – kintantis. Gruntinis vanduo turi sąveika su atmosferos krituliais, tad vandens lygis priklauso nuo metų sezoniškumo bei iškrentančių kritulių kiekio. Dėl šios priežasties prognozuoti maksimalų gruntinio vandens lygį gręžiniuose būtų sudėtinga. Turimais pirminiais duomenimis maksimalus gruntinio vandens lygis gali būti apie 0.50 m aukščiau už tyrimų metu nustatytą. Maksimalus prognozuojamas gruntinio vandens gylis ir jo lygio altitudė parodyta grafiniuose prieduose Nr. 2 ir 3.

Statybos metu reikia apsaugoti požemį vandenį nuo bet kokių veiksnių, galinčių stipriai pakeisti geocheminę situaciją (pvz. taršos organiniais junginiais, druskomis ir kt. medžiagomis).

5 GRUNTŲ SUDĖTIS IR INŽINERINIAI GEOLOGINIAI SLUOKSNIAI (IGS)

Pagal gręžimo duomenis tirtame sklype slūgsantys gruntai yra išskirti į 7 inžinerinius geologinius sluoksnius (IGS).

Gruntai identifikuoti pagal Lietuvos standartus LST EN ISO 14688-1:2018 „Geotechniniai tyrinėjimai ir bandymai. Gruntų atpažintis ir klasifikavimas. 1 dalis. Atpažintis ir aprašymas“. 2 dalis. Klasifikavimo principai“ ir pagal LGT prie AM 2019 birželio 13d įsakymu Nr. 1-175.

1 IGS sudaro dirbtinis gruntas (Mg): smėlingas molis (saCl) (mažo plastiškumo).

2 IGS sudaro dirbtinis gruntas (Mg): smėlis (smulkus) (Sa).

3 IGS sudaro dirbtinis gruntas (Mg): smėlis (vidutinio rupumo) (Sa).

4 IGS sudaro dirbtinis gruntas (Mg): smėlis (rupus) (Sa).

5 IGS sudaro dirbtinis gruntas (Mg): žvyringas smėlis (grSa).

6 IGS sudaro: smėlingas molis (saCl) (mažo plastiškumo).

7 IGS sudaro: smėlingas dulkis (saSi) (mažo plastiškumo).

Inžinerinių geologinių sluoksnių geometrija, slūgsojimo gylis, storiai ir abs. a. pateikta grafiniuose prieduose Nr. 2 ir 3.

6 GEOLOGINIAI PROCESAI IR REIŠKINIAI

Tiriamoje teritorijoje reikšmingų geologinių procesų ir reiškinių (nuošliaužų, sufozijos, įgriuvų) tyrimų metu nenustatyta.

7 IŠVADOS IR REKOMENDACIJOS

1. UAB “Sweco Lietuva“ Geologijos skyrius, tyrimų vad. Justinas Čėsna, pagal UAB Projektai ir Co užsakymą ir užsakovo sudarytą techninę užduotį atliko papildomus inžinerinius geologinius tyrimus privažiavimo prie Pasieniečių g. 33 nuo Tiekėjų g. Kretingos mieste projektui rengti, laikantis statybos reglamento STR 1.04.02:2011 nuostatų. Pagal gautus tyrimų duomenis parengta ataskaita.
2. Išgręžta dvylika (12) tyrimo gręžinių: Gr. 3, Gr. SZ-4, Gr. 5, Gr. 6, Gr. SZ-7, Gr. SZ-8, Gr. 9 – Gr. 13, Gr. SZ-14. Gręžinių gylis siekia 8.00 m. Gręžiniai gręžti vadovaujantis Lietuvos standarto LST EN ISO 22475-1:2007 „Geotechniniai tyrinėjimai ir bandymai. Ėminių ėmimo metodai ir gruntinio vandens matavimai. 1 dalis. Techniniai atlikimo principai“ nuostatomis.
3. Tirto ploto inžinerinės geologinės sąlygos yra paprastos. Nustatyta remiantis Statybos techninio reglamento STR 1.04.02:2011 „Inžineriniai geologiniai (geotechniniai) tyrimai“ 1 priedu.
4. Tyrimų gręžinyje yra aptiktas augalinis sluoksnis (pd IV), dirbtinis gruntas (t IV) ir glacialinės (g III nm_3) nuogulos.
5. Pagal gręžimo duomenis tirtame sklype slūgsantys gruntai yra išskirti į 7 inžinerinius geologinius sluoksnius (IGS). Gruntai identifikuoti pagal Lietuvos standartus LST EN ISO 14688-1:2018 ir pagal LGT prie AM 2019 birželio 13d įsakymu Nr. 1-175.
6. Požeminis vanduo tyrimo metu buvo aptiktas visuose gręžiniuose. Slūgso nuo 0.20 m iki 1.80 m gylio nuo žemės paviršiaus.
7. Statybos metu reikia apsaugoti požemį nuo bet kokių veiksnių, galinčių stipriai pakeisti geocheminę situaciją (pvz. taršos organiniais junginiais, druskomis ir kt. medžiagomis).

8 LITERATŪRA

1. Statybos techninis reglamentas STR 1.04.02: 2011 „Inžineriniai geologiniai ir geotechniniai tyrimai“.
2. Lietuvos Respublikos žemės gelmių įstatymas (Žin., 1995, Nr. 63-1582; 2001, Nr. 35-1164).
3. Lietuvos standartas LST EN 1997-1:2005 – LST EN 1997-2:2007 „Eurokodas 7. Geotechninis projektavimas (1 ir 2 dalys)“.
4. Lietuvos standartai LST EN ISO 14688-1:2018 Geotechniniai tyrinėjimai ir bandymai. Gruntų identifikavimas ir klasifikavimas. 1 dalis. Identifikavimas ir aprašymas (ISO 14688-1:2017). 2 dalis. Klasifikavimo principai (ISO 14688-2:2017).
5. Lietuvos standartas LST EN ISO 22475-1:2019 Geotechniniai tyrinėjimai ir bandymai. Ėminių ėmimo metodai ir gruntinio vandens matavimai. 1 dalis. Techniniai atlikimo principai (ISO 22475-1:2019).
6. LGT prie AM įsakymas „Dėl Inžinerinių geologinių ir geotechninių tyrimų gruntų klasifikacijos patvirtinimo“ (TAR 2019-06-14, Identifikacinis kodas 2019-09653).

Aiškinamąjį raštą parengė: geologijos skyriaus inžinierė – geologė Lina Daumantienė

Tekstiniai priedai

Statybos techninio reglamento STR 1.04.02:2011

„Inžineriniai geologiniai (geotechniniai) tyrimai“ 2 priedas

(Techninės užduoties forma)

UAB Projektai ir Co
Dokumento sudarytojo pavadinimas
(*fizinio asmens vardas ir pavardė ar juridinio asmens pavadinimas*)

TECHNINĖ UŽDUOTIS

2026-06-15 .....
Dokumento data Dokumento registracijos numeris

IGG tyrimų stadija (pabraukti): žvalgybiniai, projektiniai, papildomi, kontroliniai.
Tyrimų objekto pavadinimas: Privažiavimo prie Pasieniečių g. 33 nuo Tiekėjų g. Kretingos mieste, papildomų inžinerinių geologinių tyrimų ataskaita.
Tyrimų objekto adresas (savivaldybė, seniūnija, gyvenvietė, gatvė, statinio numeris): Pasieniečių g. 33, Kretingos n.
Užsakovo duomenys (pavadinimas (v. pavardė), adresas, telefono ryšio Nr., el. pašto adresas): UAB „Projektai ir Co“, Užtvankos g. 17, Dainiai, 74202 Jurbarko r., Lietuva. Tel. Nr.:+37069851552, Faks.: 8 447 70128
Projektuotojo duomenys (pavadinimas (v. pavardė), adresas, telefono ryšio Nr., el. pašto adresas) UAB „Projektai ir Co“, Užtvankos g. 17, Dainiai, 74202 Jurbarko r., Lietuva. Tel. Nr.:+37069851552, Faks.: 8 447 70128. Projektų vadovė Tatjana Botova.
Statybos rūšis (pabraukti): nauja statyba, rekonstrukcija, kapitalinis remontas, kita
Statinio paskirtis: 1.1. Kelių; 2.1. Vandentiekio tinklai

Statinio kategorija (pabraukti): ypatingasis, neypatingasis, nesudėtingasis
Nekilnojamųjų kultūros vertybių registro kodas (jei yra): nėra
Geotechninė kategorija (projektiniuose tyrimuose) (pabraukti): pirma, antra, trečia.
Duomenys apie statinio parametrus (ilgis, plotis, aukštis, gylis, plotas): nėra duomenų
Perduodamos į pagrindą apkrovos ir jų intensyvumas: nėra duomenų
Tyrimų ploto ribų koordinatės:

Nr.	X	Y
1	6197690	325527
2	6197499	326020
3	6197323	325950
4	6197306	325994
5	6197264	326021
6	6197203	325986
7	6197230	325910
8	6197251	325918
9	6197257	325903
10	6197488	325992

11	6197672	325520

Papildomai nustatomi geotechniniai parametrai ir kiti reikalavimai:
Tikslias tyrimo taškų vietas tikslinti lauko darbų metų pagal privažiavimo galimybę, o nesant galimybei privažiuoti arti (~ ± 5 m) numatytų vietų - tyrimų vietas derinti su projektų vadovu. Pažymėtoje teritorijoje atlikti:

- 11 vnt. gręžinių iki 8,0 m gylio.

Sąrašas normatyvinių dokumentų, kuriais vadovaujantis atliekami tyrimai:
1. Lietuvos Respublikos žemės gelmių įstatymas (Žin., 1995, Nr. 63-1582; 2001, Nr. 35-1164).
2. Statybos techninis reglamentas. STR 1.04.02:20011. Inžineriniai geologiniai ir geotechniniai tyrimai.
3. Lietuvos standartas LST EN 1997-1:2005 „Eurokodas 7. Geotechninis projektavimas. 1 dalis. Pagrindinės taisyklės“
4. Lietuvos standartas LST EN 1997-2:2007. „Eurokodas 7. Geotechninis projektavimas. 2 dalis. Pagrindo tyrinėjimai ir bandymai.“
5. Lietuvos standartas LST EN ISO 22475-1:2007 „Geotechniniai tyrinėjimai ir bandymai. Ėminių ėmimo metodai ir gruntinio vandens matavimai. 1 dalis. Techniniai atlikimo principai“.
6. Lietuvos standartas LST EN ISO 22476-1:2012 „Geotechniniai tyrinėjimai ir bandymai. Lauko bandymai. 1 dalis. Įspaudimo bandymas, naudojant elektrinį ir pjezoelektrinį kūgį.“
7. Lietuvos standartai LST EN ISO 14688-1:2018 ir LST EN ISO 14688-2:2018 Geotechniniai tyrinėjimai ir bandymai. Gruntų identifikavimas ir klasifikavimas. 1 dalis. Identifikavimas ir aprašymas (ISO 14688-1:2017).
8. LGT prie AM įsakymas „Dėl Inžinerinių geologinių ir geotechninių tyrimų gruntų klasifikacijos patvirtinimo“ (TAR 2019-06-14, Identifikacinis kodas 2019-09653).

Anksčiau sklype atlikti geologiniai tyrimai:
1. Privažiavimas prie Pasieniečių g. 33 nuo Tiekėjų g., vandentiekio tinklai, nuotekų šalinimo tinklai, Kretingos mieste. II geotechninės kategorijos projektinių inžinerinių geologinių ir geotechninių tyrimų ataskaita. UAB „Tyrens Lietuva“. 2025 m Fondo Nr. 68694.

Užsakovas Infrastruktūros projektų vadovė Tatjana Botova 2026-06-15
.....
vardas, pavardė, parašas, data

Projekto vadovas Infrastruktūros projektų vadovė Tatjana Botova 2026-06-15
.....
vardas, pavardė, parašas, data

Tyrimų vadovas (užduotį gavau) Justinas Čėsna 2026-06-15
.....
vardas, pavardė, parašas, data

Priedas 2

Dokumentą elektroniniu parašu pasirašė GIEDRIUS,GIPARAS
Data: 2020-07-01 11:16:59

PATVIRTINTA
Lietuvos geologijos tarnybos prie Aplinkos ministerijos
direktoriaus 2020 m. birželio 11 d. įsakymu Nr. 1-207

LIETUVOS GEOLOGIJOS TARNYBA PRIE APLINKOS MINISTERIJOS

LEIDIMAS TIRTI ŽEMĖS GELMES

2020-07-01 Nr. 1325341
Vilnius

UAB „Sweco Lietuva”
(juridinio asmens duomenys kaupiami ir saugomi Juridinių asmenų registre, kodas 301135783, adresas Vilnius, Spaudos g. 6-1)

leidžiama atlikti:

nemetalinių naudingųjų iškasenų paiešką ir žvalgybą,

vertingųjų mineralų paiešką ir žvalgybą,

požeminio vandens paiešką ir žvalgybą,

geoterminės energijos paiešką ir žvalgybą,

inžinerinį geologinį (geotechninį) tyrimą,

ekogeologinį tyrimą,

hidrogeologinį kartografavimą,

ekogeologinį kartografavimą,

inžinerinį geologinį kartografavimą.

Direktorius (pareigų pavadinimas) A.V. _____ (parašas) Giedrius Giparas (vardas ir pavardė)

Išduotas:	2024 m. spalio 16 d.	Pradiniai patvirtinimai:
Galioja iki:	2027 m. spalio 15 d.	ISO 14001 - 2011 m. spalio 4 d.
Sertifikato numeris:	10632074	ISO 9001 - 2011 m. spalio 4 d.
		ISO 45001 - 2020 m. spalio 12 d.

Atitikties Sertifikatas

Išduotas

SWECO Lietuva, UAB

Ozo g. 12A-1, LT-08200 Vilnius, Lietuva

LRQA patvirtina, kad organizacijos vadybos sistema atitinka standartą (-us)

ISO 14001:2015, ISO 9001:2015, ISO 45001:2018

Patvirtinimo numeris (-iai): ISO 14001 – 0000300, ISO 9001 – 0000301, ISO 45001 – 0000302

Šis sertifikatas galioja tik kartu su sertifikato priedu, kuriame išvardintos vietovės, ir turinčiu tą patį numerį, kuris atitinka šį patvirtinimą

Vadybos sistemos taikymo sritis:

Konsultavimo, projektų valdymo, tyrinėjimo, planavimo, projektavimo, projekto vykdymo priežiūros, FIDIC inžinieriaus, statinio statybos techninės priežiūros ir statybų valdymo paslaugos inžinerijos, aplinkosaugos, žemėtvarkos ir architektūros srityse.

Marta Escudero

Europos regiono veiklos vadovas

Išdavė LRQA Limited

UKAS MANAGEMENT SYSTEMS
0001

LRQA Group Limited, its affiliates and subsidiaries and their respective officers, employees or agents are, individually and collectively, referred to in this clause as 'LRQA'. LRQA assumes no responsibility and shall not be liable to any person for any loss, damage or expense caused by reliance on the information or advice in this document or howsoever provided, unless that person has signed a contract with the relevant LRQA entity for the provision of this information or advice and in that case any responsibility or liability is exclusively on the terms and conditions set out in that contract.
Issued by: LRQA Limited, 1 Trinity Park, Bickenhill Lane, Birmingham B37 7ES, United Kingdom

Sertifikato numeris: 10632074

Sertifikato priedas

Vieta	Veikla
SWECO Lietuva, UAB Ozo g. 12A-1, LT-08200 Vilnius, Lietuva	**ISO 14001:2015, ISO 9001:2015, ISO 45001:2018** Konsultavimo, projektų valdymo, tyrinėjimo, planavimo, projektavimo, projekto vykdymo priežiūros, FIDIC inžinieriaus, statinio statybos techninės priežiūros ir statybų valdymo paslaugos inžinerijos, aplinkosaugos, žemėtvarkos ir architektūros srityse.
SWECO Lietuva, UAB A. Strazdo g. 22, LT-48488 Kaunas, Lietuva	**ISO 14001:2015, ISO 9001:2015, ISO 45001:2018** Konsultavimo, projektų valdymo, tyrinėjimo, planavimo, projektavimo, projekto vykdymo priežiūros, FIDIC inžinieriaus, statinio statybos techninės priežiūros ir statybų valdymo paslaugos inžinerijos, aplinkosaugos, žemėtvarkos ir architektūros srityse.

UKAS MANAGEMENT SYSTEMS
0001

LRQA Group Limited, its affiliates and subsidiaries and their respective officers, employees or agents are, individually and collectively, referred to in this clause as 'LRQA'. LRQA assumes no responsibility and shall not be liable to any person for any loss, damage or expense caused by reliance on the information or advice in this document or howsoever provided, unless that person has signed a contract with the relevant LRQA entity for the provision of this information or advice and in that case any responsibility or liability is exclusively on the terms and conditions set out in that contract.
Issued by: LRQA Limited, 1 Trinity Park, Bickenhill Lane, Birmingham B37 7ES, United Kingdom

SWECO

Priedas 4

GRUNTŲ GEOTECHNINIŲ RODIKLIŲ SUVESTINĖ LENTELĖ

GEOLOGINIS INDEKSAS	INŽINERINIO – GEOLOGINIO SLUOKSNIO Nr.	GRUNTŲ APRAŠYMAS (LST EN ISO 14688-1:2018)
t IV	1	Dirbtinis gruntas (Mg): smėlingas molis (saCl) (mažo plastiškumo)
	2	Dirbtinis gruntas (Mg): smėlis (smulkus) (Sa)
	3	Dirbtinis gruntas (Mg): smėlis (vidutinio rupumo) (Sa)
	4	Dirbtinis gruntas (Mg): smėlis (rupus) (Sa)
	5	Dirbtinis gruntas (Mg): žvyringas smėlis (grSa)
g III nm3	6	Smėlingas molis (saCl) (mažo plastiškumo)
	7	Smėlingas dulkis (saSi) (mažo plastiškumo)

Priedas 5

TYRIMŲ VIETŲ KOORDINAČIŲ IR ALTITUDŽIŲ
Ž I N I A R A Š T I S

KOORDINAČIŲ SISTEMA – LKS-94
PLANINIO PRIRIŠIMO BŪDAS – INSTRUMENTINIS
AUKŠČIŲ NUSTATYMO METODAS – GEOMETRINIS NIVELIAVIMAS
AUKŠČIŲ SISTEMA – LAS-07

Eilės Nr.	Tyrimų vietos	KOORDINATĖS		Gręžinio gylis, m	Altitudės, m
		X	Y		
1	Gr. 3	6197637.41	325648.83	8.00	26.85
2	Gr. SZ-4	6197612.23	325703.10	8.00	27.45
3	Gr. 5	6197593.89	325758.05	8.00	27.80
4	Gr. 6	6197571.90	325817.25	8.00	27.05
5	Gr. SZ-7	6197547.72	325873.13	8.00	26.45
6	Gr. SZ-8	6197528.29	325927.41	8.00	26.80
7	Gr. 9	6197503.07	325986.01	8.00	27.40
8	Gr. 10	6197456.19	325994.10	8.00	27.10
9	Gr. 11	6197401.14	325970.96	8.00	26.70
10	Gr. 12	6197344.32	325947.17	8.00	26.55
11	Gr. 13	6197284.51	325925.98	8.00	26.20
12	Gr. SZ-14	6197260.14	325985.01	8.00	26.85

Žiniaraštį sudarė: geologijos skyriaus inžinierė geologė Lina Daumantienė

Grafiniai priedai

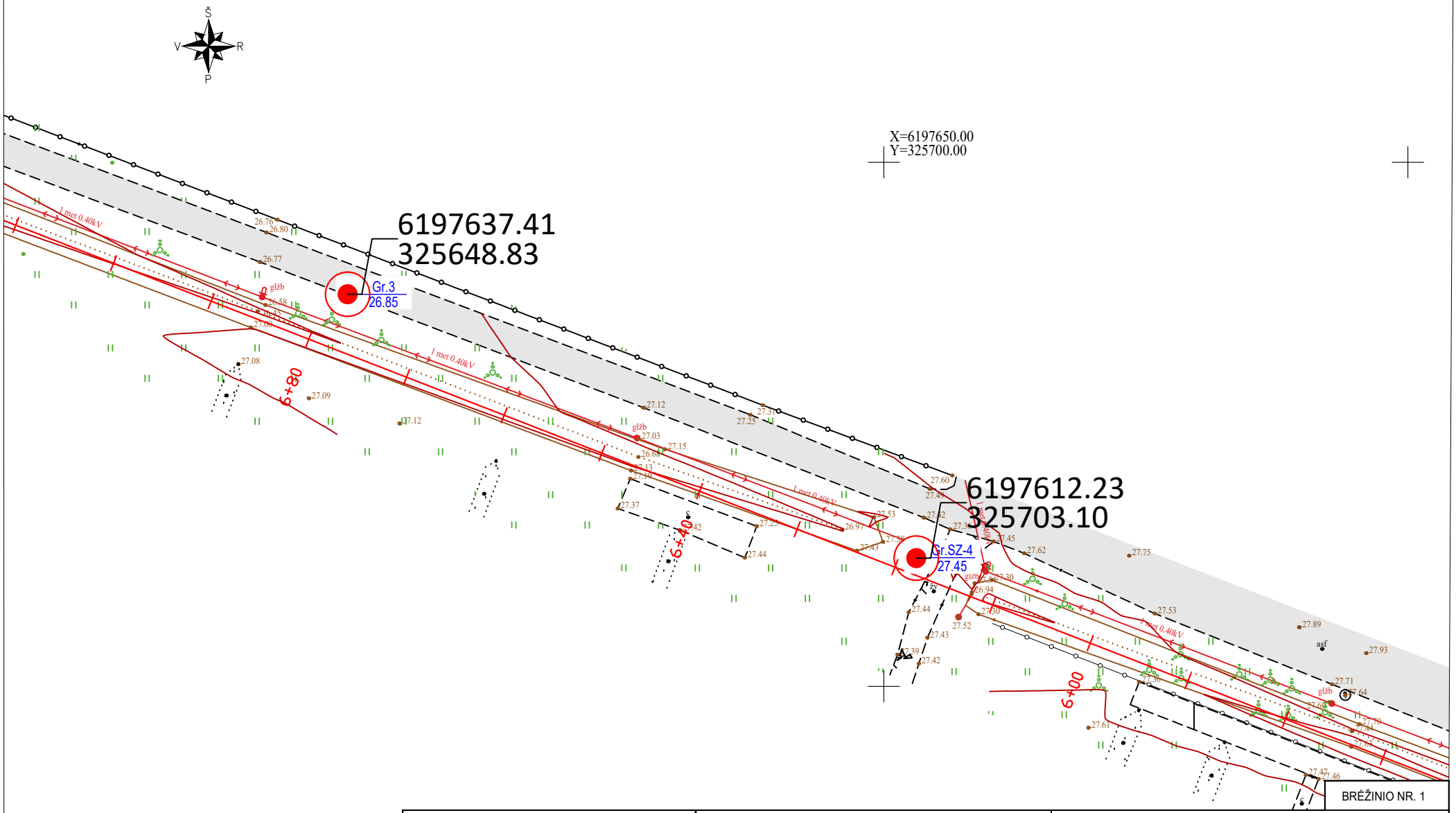

Sutartiniai ženklai

6197637.41
325648.83
Gr. 3 / 26.85 - Gręžinio vieta su jo Nr. ir koordinatėmis, altitudėmis, m

I — I' - Geologinio litologinio pjūvio linija ir jo Nr.

SWECO
UAB "SWECO LIETUVA"

TYRIMŲ VADOVAS	JUSTINAS ČĖSNA		2026 07 02
TYRĖJAS	JUSTINAS ČĖSNA		2026 07 02
TYRĖJAS	LINA DAUMANTIENĖ		2026 07 02

Privažiavimo prie Pasieniečių g. 33 nuo Tiekėjų g. Kretingos mieste, papildomų inžinerinių geologinių tyrimų ataskaita
PAPILDOMI INŽINERINIAI GEOLOGINIAI TYRIMAI

BRĖŽINIO NR. 1

Privažiavimo prie Pasieniečių g. 33 nuo Tiekėjų g. Kretingos mieste, papildomų inžinerinių geologinių tyrimų ataskaita
FAKTINĖS MEDŽIAGOS PLANAS

LAIDA: 0

GT	Užsakovas: **UAB Projektai ir Co**	M 1:500 26081-GT1	LAPAS: 1	LAPŲ: 6

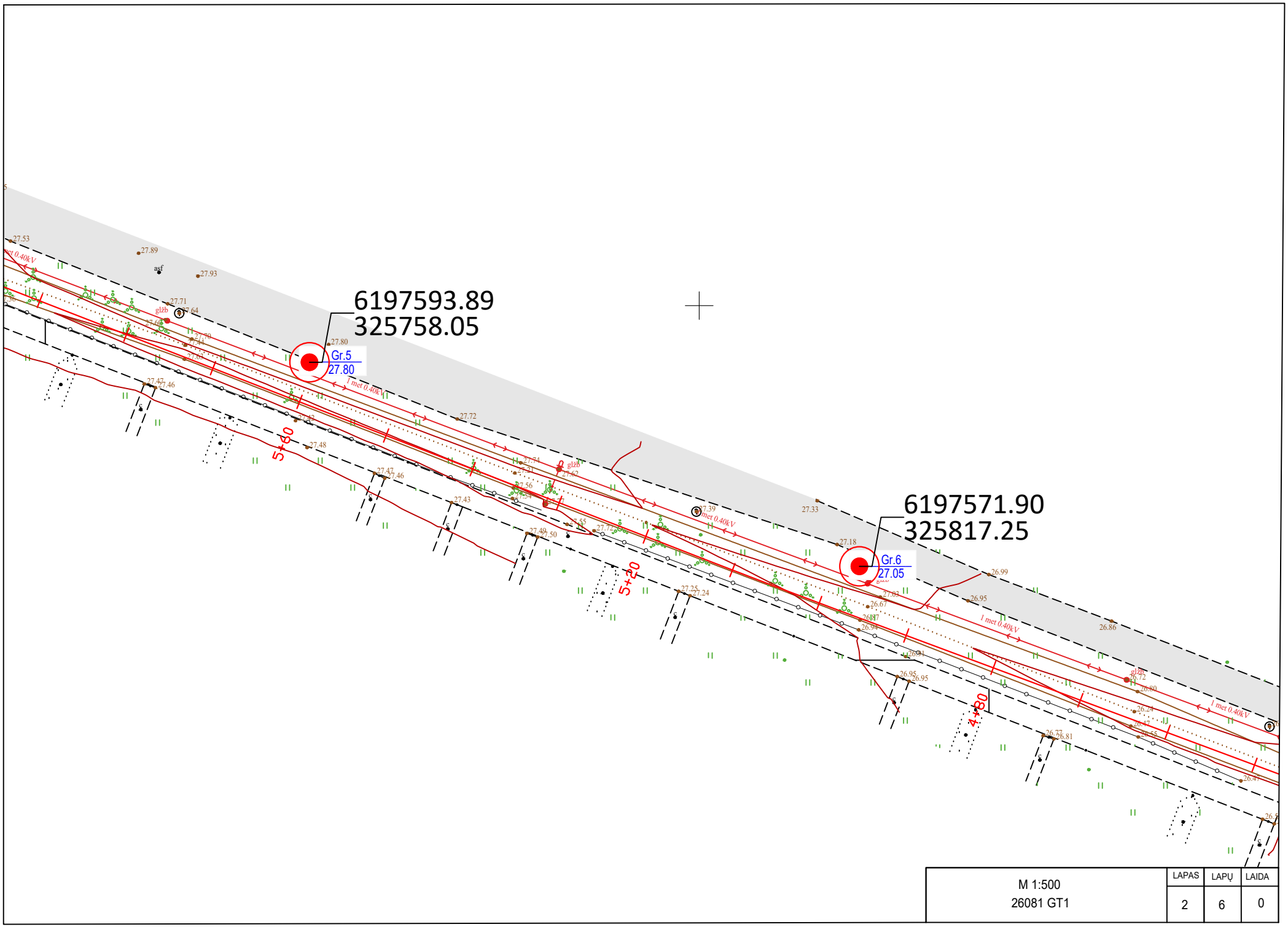

M 1:500 26081 GT1	LAPAS	LAPŲ	LAIDA
	2	6	0

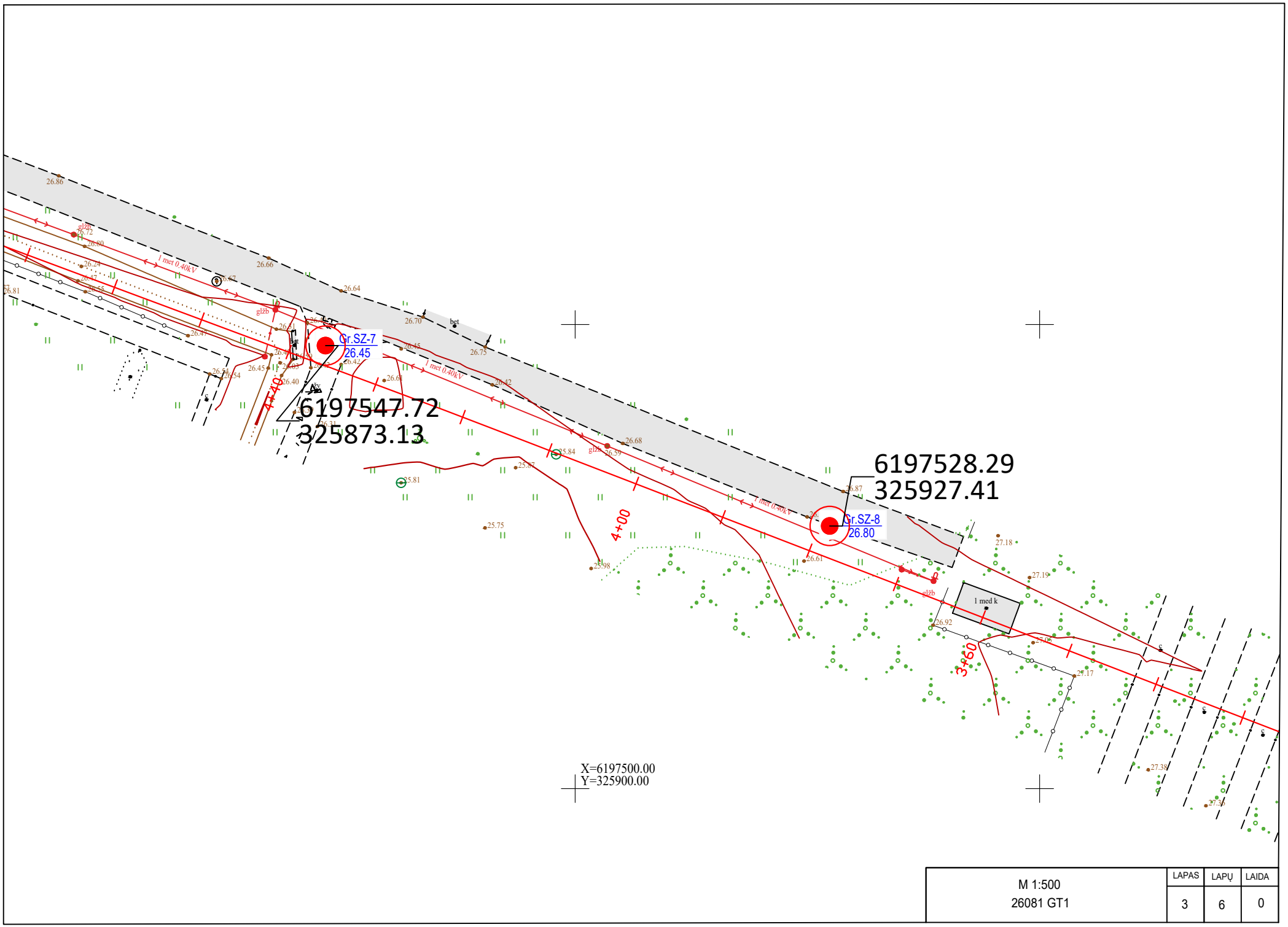

	LAPAS	LAPŲ	LAIDA
M 1:500 26081 GT1	3	6	0

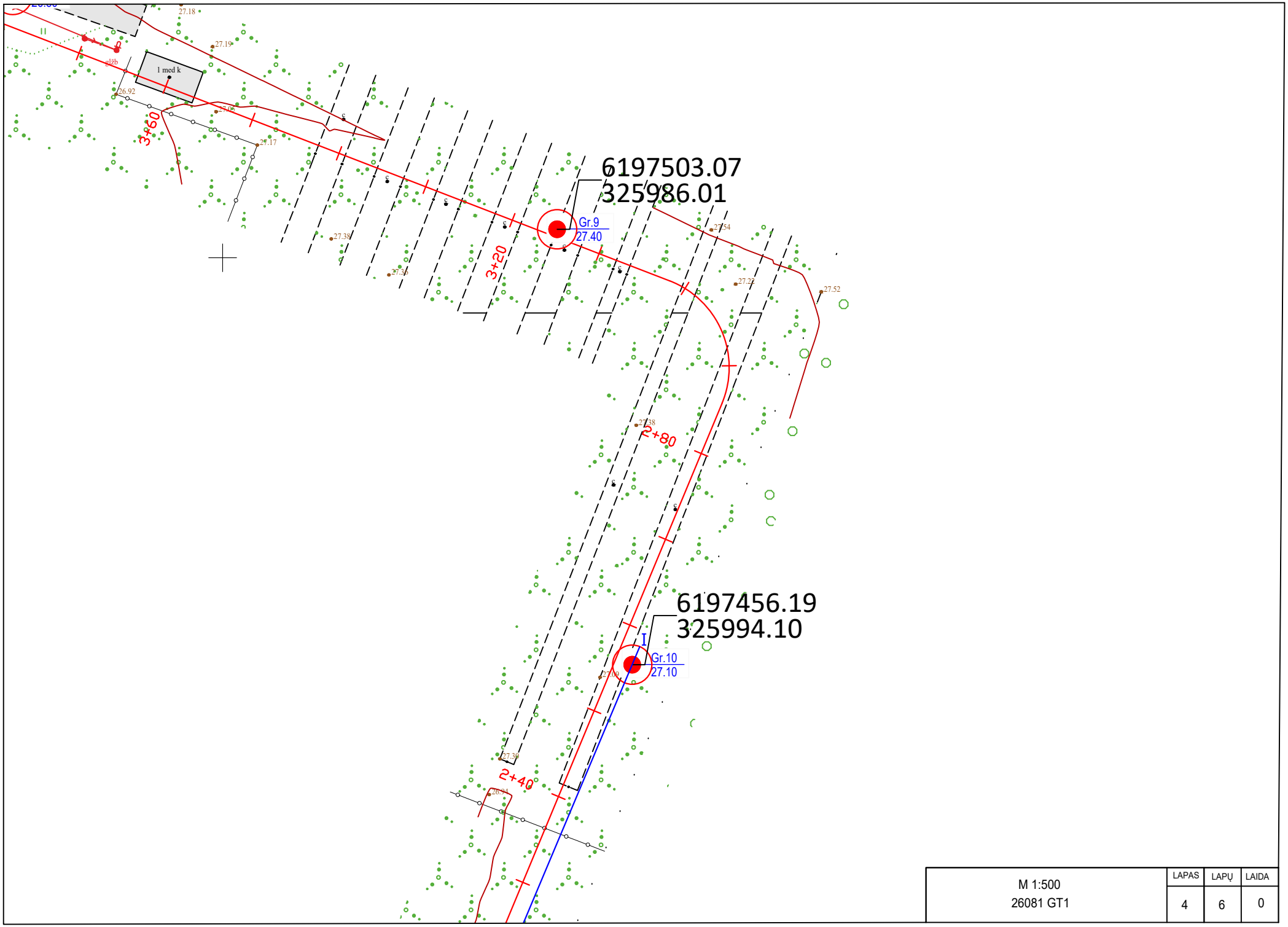

M 1:500 26081 GT1	LAPAS	LAPŲ	LAIDA
	4	6	0

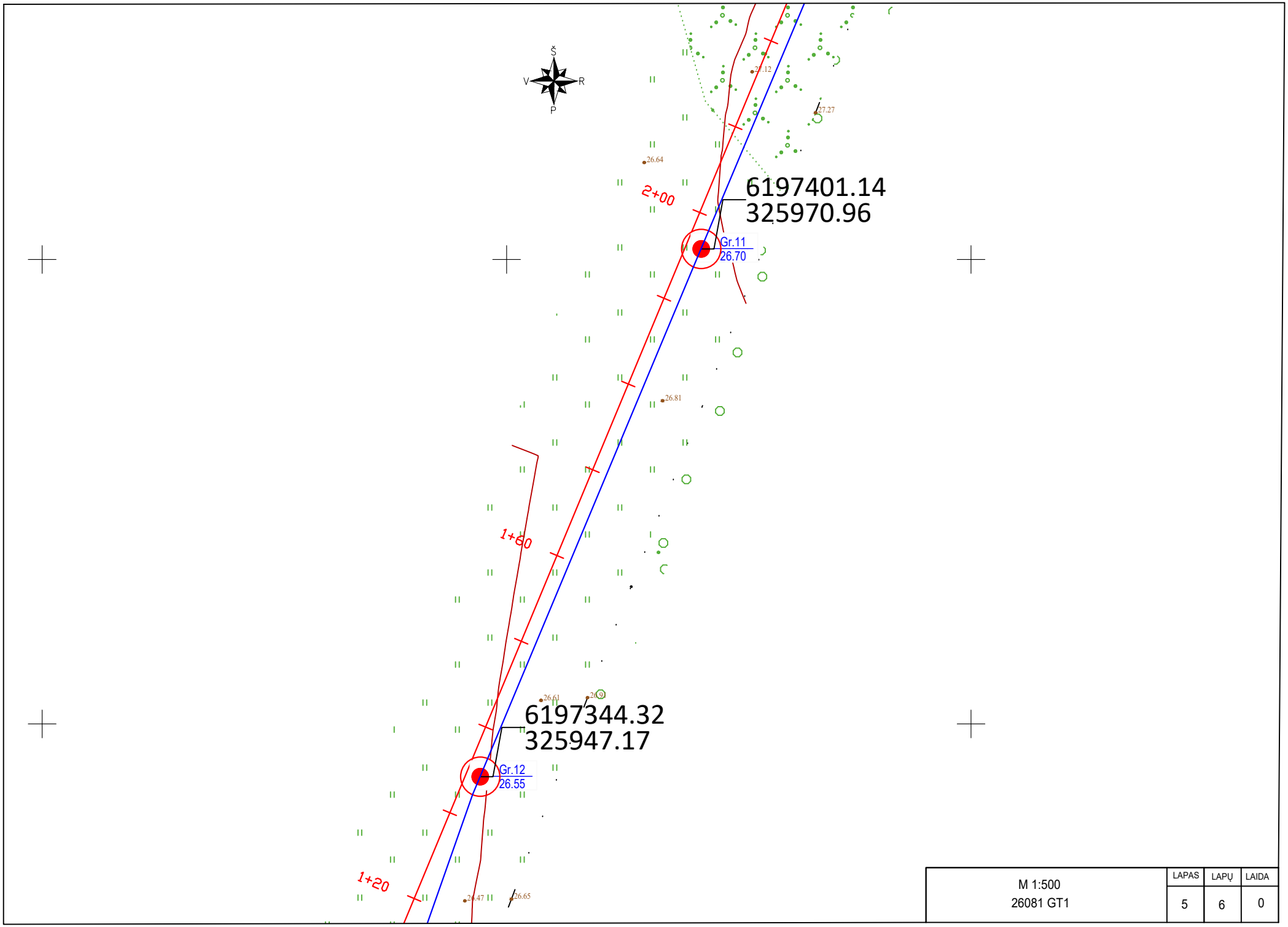

M 1:500 26081 GT1	LAPAS	LAPŲ	LAIDA
	5	6	0

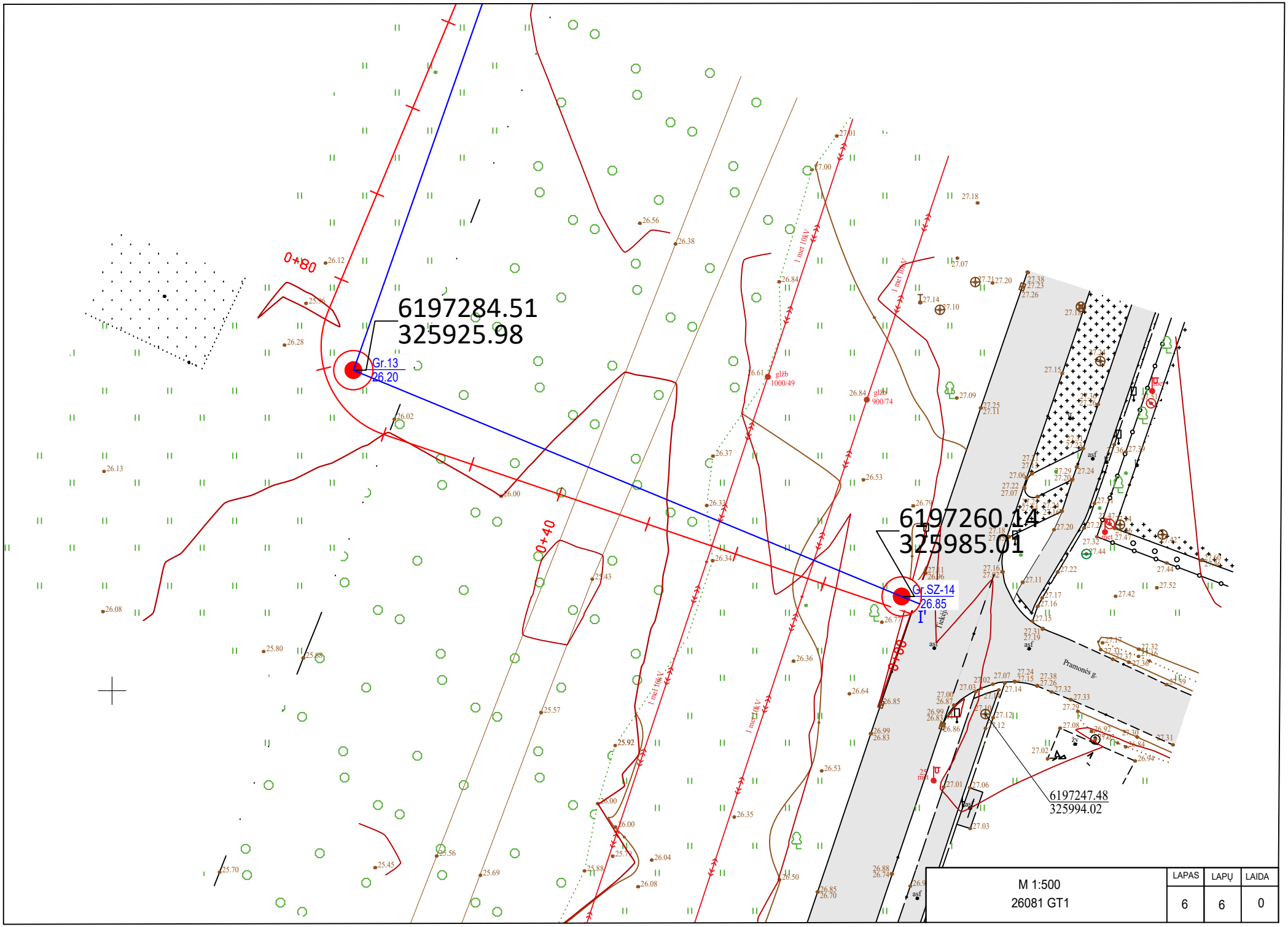
6197284.51
325925.98
Gr.13
26.20
0+80
0+40
0+00
6197260.14
325985.01
Gr.SZ-14
26.85
I
I'
6197247.48
325994.02
Pramonės g.
1 met 10kV
glžb
1000/49
glžb
900/74
asf
M 1:500
26081 GT1
LAPAS
6
LAPŲ
6
LAIDA
0

Privažiavimo prie Pasieniečių g. 33 nuo Tiekėjų g. Kretingos mieste, papildomų inžinerinių geologinių tyrimų ataskaita

Gręžinio žiočių altitudė 26.85

Gręžinio gylis 8.00 m

SWECO

Gręžimo data 2026.06.16

Gręžinys Gr. 3

M 1:100

Geologinis indeksas	Sluoksnio pado gylis, m		Sluoksnio storis, m	Grunto pvz.		Vandens lygis, m			Litologinis pjūvis	Grunto aprašymas (žymuo pagal LST EN ISO 14688-1:2018)	Geotechninė charakteristika	IGS
	m	alt.		Nr.	Gylis	Pas.	Nus.	Max.				
t IV	0.30	26.55	0.30							Dirbtinis gruntas (Mg): smėlis (rupus) (Sa) tamsiai rudas, mažai drėgnas, su žv. g.	-	4
t IV	1.00	25.85	0.70					0.90 25.95		Dirbtinis gruntas (Mg): smėlingas molis (saCl) (mažo plastiškumo) pilkai rudas, su žv. g., nuo 0.3 iki 0.6 m juodas, tvirtas	-	1
g III nm3	8.00	18.85	7.00			1.40 25.45	1.40 25.45			Smėlingas dulkis (saSi) (mažo plastiškumo) rudas, su žv. g., tvirtas, nuo 1.4 m su vandeningo smėlio lęšiais, nuo 1.4 m minkštas, nuo 3.7 m pilkas, nuo 3.7 m su nežymiais vandeningo smėlio lęšiais, nuo 2.9 m tvirtas, nuo 3.7 m standus	-	7

Brėž. Nr. 2

Privažiavimo prie Pasieniečių g. 33 nuo Tiekėjų g. Kretingos mieste, papildomų inžinerinių geologinių tyrimų ataskaita

Gręžinio žiočių altitudė 27.45

Gręžinio gylis 8.00 m

SWECO

Gręžimo data 2026.06.16

Gręžinys Gr. SZ-4

M 1:100

Geologinis indeksas	Sluoksnio pado gylis, m		Sluoksnio storis, m	Grunto pvz.		Vandens lygis, m			Litologinis pjūvis	Grunto aprašymas (žymuo pagal LST EN ISO 14688-1:2018)	Geotechninė charakteristika	IGS
	m	alt.		Nr.	Gylis	Pas.	Nus.	Max.				
								0.00 27.45				
t IV	0.90	26.55	0.90			0.50 26.95	0.50 26.95			Dirbtinis gruntas (Mg): žvyringas smėlis (grSa) tamsiai rudas, drėgnas, nuo 0.5 m vandeningas	-	5
t IV	1.10	26.35	0.20							Dirbtinis gruntas (Mg): smėlis (smulkus) (Sa) pilkas, su smėlingo molio lęšiais, vandeningas	-	2
g III nm3	8.00	19.45	6.90							Smėlingas molis (saCl) (mažo plastiškumo) pilkas, minkštas, su vandeningais smėlio lęšiais iki 2.8 m, nuo 3.0 m labai standus, su žv. g., su žvyringo smėlio lęšiais	-	6

Brėž. Nr. 2

Privažiavimo prie Pasieniečių g. 33 nuo Tiekėjų g. Kretingos mieste, papildomų inžinerinių geologinių tyrimų ataskaita

Gręžinio žiočių altitudė 27.80

Gręžinio gylis 8.00 m

SWECO

Gręžimo data 2026.06.16

Gręžinys Gr. 5

M 1:100

Geologinis indeksas	Sluoksnio pado gylis, m		Sluoksnio storis, m	Grunto pvz.		Vandens lygis, m			Litologinis pjūvis	Grunto aprašymas (žymuo pagal LST EN ISO 14688-1:2018)	Geotechninė charakteristika	IGS
	m	alt.		Nr.	Gylis	Pas.	Nus.	Max.				
pd IV	0.10	27.70	0.10					0.00		Augalinis sluoksnis	-	-
t IV	0.30	27.50	0.20					27.80		Dirbtinis gruntas (Mg): žvyringas smėlis (grSa) tamsiai rudas, drėgnas	-	5
t IV	0.90	26.90	0.60			0.50 27.30	0.50 27.30			Dirbtinis gruntas (Mg): smėlingas molis (saCl) (mažo plastiškumo) tamsiai rudas, minkštas, nuo 0.5 m su vandeningais smėlio lęšiais, su žv. g.	-	1
g III nm3	8.00	19.80	7.10							Smėlingas dulkis (saSi) (mažo plastiškumo) rudas, minkštas, su žv. g., su vandeningais smėlio lęšiais, nuo 2.8 m su vandeningais žvyringo smėlio lęšiais, nuo 3.0 m pilkas, nuo 3.0 m standus, nuo 4.6 m labai standus	-	7

Brėž. Nr. 2

Privažiavimo prie Pasieniečių g. 33 nuo Tiekėjų g. Kretingos mieste, papildomų inžinerinių geologinių tyrimų ataskaita

Gręžinio žiočių altitudė 27.05

Gręžinio gylis 8.00 m

SWECO

Gręžimo data 2026.06.16

Gręžinys Gr. 6

M 1:100

Geologinis indeksas	Sluoksnio pado gylis, m		Sluoksnio storis, m	Grunto pvz.		Vandens lygis, m			Litologinis pjūvis	Grunto aprašymas (žymuo pagal LST EN ISO 14688-1:2018)	Geotechninė charakteristika	IGS
	m	alt.		Nr.	Gylis	Pas.	Nus.	Max.				
t IV	0.70	26.35	0.70			0.70 26.35	0.70 26.35	0.20 26.85		Dirbtinis gruntas (Mg): žvyringas smėlis (grSa) pilkas, drėgnas	-	5
t IV	1.40	25.65	0.70							Dirbtinis gruntas (Mg): smėlis (smulkus) (Sa) rudas, vandeningas, su smėlingo molio lęšiais	-	2
g III nm3	8.00	19.05	6.60							Smėlingas molis (saCl) (mažo plastiškumo) rudas, minkštas, nuo 1.4 m iki 2.5 m su vandeningais smėlio lęšiais, nuo 2.80 m pilkas, nuo 2.80 m labai standus, su žv. g., su žvyringo smėlio lęšiais	-	6

Brėž. Nr. 2

Privažiavimo prie Pasieniečių g. 33 nuo Tiekėjų g. Kretingos mieste, papildomų inžinerinių geologinių tyrimų ataskaita

Gręžinio žiočių altitudė 26.45

Gręžinio gylis 8.00 m

SWECO

Gręžimo data 2026.06.16

Gręžinys Gr. SZ-7

M 1:100

Geologinis indeksas	Sluoksnio pado gylis, m		Sluoksnio storis, m	Grunto pvz.		Vandens lygis, m			Litologinis pjūvis	Grunto aprašymas (žymuo pagal LST EN ISO 14688-1:2018)	Geotechninė charakteristika	IGS
	m	alt.		Nr.	Gylis	Pas.	Nus.	Max.				
t IV	0.10	26.35	0.10					0.00 26.45		Dirbtinis gruntas (Mg): žvyringas smėlis (grSa) tamsiai rudas, drėgnas, su žv. g.	-	5
t IV	0.60	25.85	0.50			0.50 25.95	0.50 25.95			Dirbtinis gruntas (Mg): smėlis (vidutinio rupumo) (Sa) rudas, mažai drėgnas, su žv. g., nuo 0.3 m juodas, nuo 0.3 m drėgnas, nuo 0.5 m su vandeningais smėlio lęšiais	-	3
t IV	1.00	25.45	0.40							Dirbtinis gruntas (Mg): smėlingas molis (saCl) (mažo plastiškumo) tamsiai pilkas, minkštas	-	1
g III nm3	3.20	23.25	2.20							Smėlingas molis (saCl) (mažo plastiškumo) rudas, su žv. g., su vandeningais smėlio lęšiais, minkštas	-	6
g III nm3	8.00	18.45	4.80							Smėlingas dulkis (saSi) (mažo plastiškumo) pilkas, standus, su žv. g., su vandeningais smėlio lęšiais, nuo 5.4 m su vandeningais žvyringo smėlio lęšiais, nuo 5.4 m labai standus	-	7

Brėž. Nr. 2

Privažiavimo prie Pasieniečių g. 33 nuo Tiekėjų g. Kretingos mieste, papildomų inžinerinių geologinių tyrimų ataskaita

Gręžinio žiočių altitudė 26.80

Gręžinio gylis 8.00 m

SWECO

Gręžimo data 2026.06.16

Gręžinys Gr. SZ-8

M 1:100

Geologinis indeksas	Sluoksnio pado gylis, m		Sluoksnio storis, m	Grunto pvz.		Vandens lygis, m			Litologinis pjūvis	Grunto aprašymas (žymuo pagal LST EN ISO 14688-1:2018)	Geotechninė charakteristika	IGS
	m	alt.		Nr.	Gylis	Pas.	Nus.	Max.				
t IV	0.30	26.50	0.30					0.30 26.50		Dirbtinis gruntas (Mg): žvyringas smėlis (grSa) drėgnas, su smėlio lęšiais	-	5
t IV	0.60	26.20	0.30							Dirbtinis gruntas (Mg): smėlis (vidutinio rupumo) (Sa) pilkas, drėgnas, su smėlingo molio lęšiais	-	3
g III nm3	3.30	23.50	2.70			0.80 26.00	0.80 26.00				-	6
	8.00	18.80	4.70							Smėlingas molis (saCl) (mažo plastiškumo) rudas, minkštas, nuo 0.80 m su vandeningais smėlio lęšiais	-	7

Brėž. Nr. 2

Privažiavimo prie Pasieniečių g. 33 nuo Tiekėjų g. Kretingos mieste, papildomų inžinerinių geologinių tyrimų ataskaita

Gręžinio žiočių altitudė 27.40

Gręžinio gylis 8.00 m

SWECO

Gręžimo data 2026.06.17

Gręžinys Gr. 9

M 1:100

Geologinis indeksas	Sluoksnio pado gylis, m		Sluoksnio storis, m	Grunto pvz.		Vandens lygis, m			Litologinis pjūvis	Grunto aprašymas (žymuo pagal LST EN ISO 14688-1:2018)	Geotechninė charakteristika	IGS
	m	alt.		Nr.	Gylis	Pas.	Nus.	Max.				
t IV	0.20	27.20	0.20			0.20	0.20	0.00		Dirbtinis gruntas (Mg): smėlis (vidutinio rupumo) (Sa) rudas, su smulkinto betono priemaiša, nuo 0.1 m drėgnas	-	3
t IV	0.70	26.70	0.50			27.20	27.20	27.40		Dirbtinis gruntas (Mg): smėlingas molis (saCl) (mažo plastiškumo) tamsiai rudas, minkštas, su žv. g., su vandeningais smėlio lęšiais	-	1
g III nm3	8.00	19.40	7.30							Smėlingas dulkis (saSi) (mažo plastiškumo) rudas, minkštas, su žv. g., su vandeningo smėlio lęšiais, nuo 2.9 m pilkas, nuo 5.2 m su vandeningais žvyringo smėlio lęšiais, nuo 2.6 m tvirtas, nuo 4.1 m standus, nuo 5.2 m labai standus	-	7

Brėž. Nr. 2

Privažiavimo prie Pasieniečių g. 33 nuo Tiekėjų g. Kretingos mieste, papildomų inžinerinių geologinių tyrimų ataskaita

Gręžinio žiočių altitudė 27.10

Gręžinio gylis 8.00 m

SWECO

Gręžimo data 2026.06.17

Gręžinys Gr. 10

M 1:100

Geologinis indeksas	Sluoksnio pado gylis, m		Sluoksnio storis, m	Grunto pvz.		Vandens lygis, m			Litologinis pjūvis	Grunto aprašymas (žymuo pagal LST EN ISO 14688-1:2018)	Geotechninė charakteristika	IGS
	m	alt.		Nr.	Gylis	Pas.	Nus.	Max.				
t IV	0.30	26.80	0.30					0.20 26.90		Dirbtinis gruntas (Mg): žvyringas smėlis (grSa) pilkas, drėgnas	-	5
t IV	0.80	26.30	0.50			0.70 26.40	0.70 26.40			Dirbtinis gruntas (Mg): smėlis (smulkus) (Sa) pilkas, drėgnas, nuo 0.7 m vandeningas	-	2
g III nm3	3.50	23.60	2.70							Smėlingas molis (saCl) (mažo plastiškumo) rudas, minkštas, su vandeningais smėlio lęšiais, nuo 1.6 m standus, nuo 3.4 m pilkas	Minkštas	6
g III nm3	8.00	19.10	4.50							Smėlingas dulkis (saSi) (mažo plastiškumo) pilkas, labai standus, su žv. g., su žvyringo smėlio lęšiais	Standus	7

Brėž. Nr. 2

Privažiavimo prie Pasieniečių g. 33 nuo Tiekėjų g. Kretingos mieste, papildomų inžinerinių geologinių tyrimų ataskaita

Gręžinio žiočių altitudė 26.70

Gręžinio gylis 8.00 m

SWECO

Gręžimo data 2026.06.17

Gręžinys Gr. 11

M 1:100

Geologinis indeksas	Sluoksnio pado gylis, m		Sluoksnio storis, m	Grunto pvz.		Vandens lygis, m			Litologinis pjūvis	Grunto aprašymas (žymuo pagal LST EN ISO 14688-1:2018)	Geotechninė charakteristika	IGS
	m	alt.		Nr.	Gylis	Pas.	Nus.	Max.				
								0.00 26.70				
pd IV	0.20	26.50	0.20							Augalinis sluoksnis	-	-
t IV	0.50	26.20	0.30			0.50 26.20	0.50 26.20			Dirbtinis gruntas (Mg): smėlingas molis (saCl) (mažo plastiškumo) tamsiai rudas, su žv. g., su smėlio lęšiais, minkštas	-	1
g III m3	8.00	18.70	7.50							Smėlingas dulkis (saSi) (mažo plastiškumo) rudas, minkštas, su žv. g., su vandeningais smėlio lęšiais, nuo 3.6 m pilkas, su vandeningais žvyringo smėlio lęšiais, nuo 3.6 m tvirtas, nuo 4.2 m standus, nuo 4.8 m labai standus	-	7

Brėž. Nr. 2

Privažiavimo prie Pasieniečių g. 33 nuo Tiekėjų g. Kretingos mieste, papildomų inžinerinių geologinių tyrimų ataskaita

Gręžinio žiočių altitudė 26.55

Gręžinio gylis 8.00 m

SWECO

Gręžimo data 2026.06.17

Gręžinys Gr. 12

M 1:100

Geologinis indeksas	Sluoksnio pado gylis, m		Sluoksnio storis, m	Grunto pvz.		Vandens lygis, m			Litologinis pjūvis	Grunto aprašymas (žymuo pagal LST EN ISO 14688-1:2018)	Geotechninė charakteristika	IGS
	m	alt.		Nr.	Gylis	Pas.	Nus.	Max.				
pd IV	0.10	26.45	0.10							Augalinis sluoksnis	-	-
t IV	0.30	26.25	0.20					0.50 26.05		Dirbtinis gruntas (Mg): žvyringas smėlis (grSa) rudas, drėgnas	-	5
g III nm3	5.00	21.55	4.70			1.00 25.55	1.00 25.55			Smėlingas molis (saCl) (mažo plastiškumo) rudas, tvirtas, nuo 1.0 m minkštas, su vandeningais smėlio lęšiais iki 3.2 m, nuo 3.4 m pilkas, nuo 3.4 m labai standus	-	6
g III nm3	8.00	18.55	3.00							Smėlingas dulkis (saSi) (mažo plastiškumo) pilkas, su žv. g., su žvyringo smėlio lęšiais, labai standus	-	7

Brėž. Nr. 2

Privažiavimo prie Pasieniečių g. 33 nuo Tiekėjų g. Kretingos mieste, papildomų inžinerinių geologinių tyrimų ataskaita

Gręžinio žiočių altitudė 26.20
Gręžinio gylis 8.00 m

SWECO

Gręžimo data 2026.06.17

Gręžinys Gr. 13

M 1:100

Geologinis indeksas	Sluoksnio pado gylis, m		Sluoksnio storis, m	Grunto pvz.		Vandens lygis, m			Litologinis pjūvis	Grunto aprašymas (žymuo pagal LST EN ISO 14688-1:2018)	Geotechninė charakteristika	IGS
	m	alt.		Nr.	Gylis	Pas.	Nus.	Max.				
t IV	0.40	25.80	0.40			0.40 25.80	0.40 25.80	0.00 26.20		Dirbtinis gruntas (Mg): žvyringas smėlis (grSa) rudas, drėgnas	-	5
g III nm3	5.70	20.50	5.30							Smėlingas molis (saCl) (mažo plastiškumo) rudas, tvirtas, nuo 1.2 m minkštas, su nežymiais vandeningais smėlio lęšiais, nuo 2.6 m pilkas, labai standus	-	6
g III nm3	8.00	18.20	2.30							Smėlingas dulkis (saSi) (mažo plastiškumo) pilkas, su žv. g., su žvyringo smėlio lęšiais, labai standus	-	7

Brėž. Nr. 2

Privažiavimo prie Pasieniečių g. 33 nuo Tiekėjų g. Kretingos mieste, papildomų inžinerinių geologinių tyrimų ataskaita

Gręžinio žiočių altitudė 26.85
Gręžinio gylis 8.00 m

SWECO

Gręžimo data 2026.06.17

Gręžinys Gr. SZ -14

M 1:100

Geologinis indeksas	Sluoksnio pado gylis, m		Sluoksnio storis, m	Grunto pvz.		Vandens lygis, m			Litologinis pjūvis	Grunto aprašymas (žymuo pagal LST EN ISO 14688-1:2018)	Geotechninė charakteristika	IGS
	m	alt.		Nr.	Gylis	Pas.	Nus.	Max.				
pd IV	0.10	26.75	0.10							Augalinis sluoksnis	-	-
t IV	1.80	25.05	1.70			1.80 25.05	1.80 25.05	1.30 25.55		Dirbtinis gruntas (Mg): smėlis (vidutinio rupumo) (Sa) tamsiai rudas, su žv. g., drėgnas, nuo 0.1 iki 0.3 m su tamsiai rudo smėlingo molio lęšiais	-	3
g III nm3	8.00	18.85	6.20							Smėlingas dulkis (saSi) (mažo plastiškumo) rudas, minkštas, su žv. g., su nežymiais vandeningo smėlio lęšiais, nuo 2.4 m pilkas, nuo 2.4 m su vandeningo smėlio lęšiais, nuo 6.3 m su nežymiais vandeningais žvyringo smėlio lęšiais, nuo 3.4 m labai standus	-	7

Brėž. Nr. 2

Geologinis-litologinis pjūvis I - I'

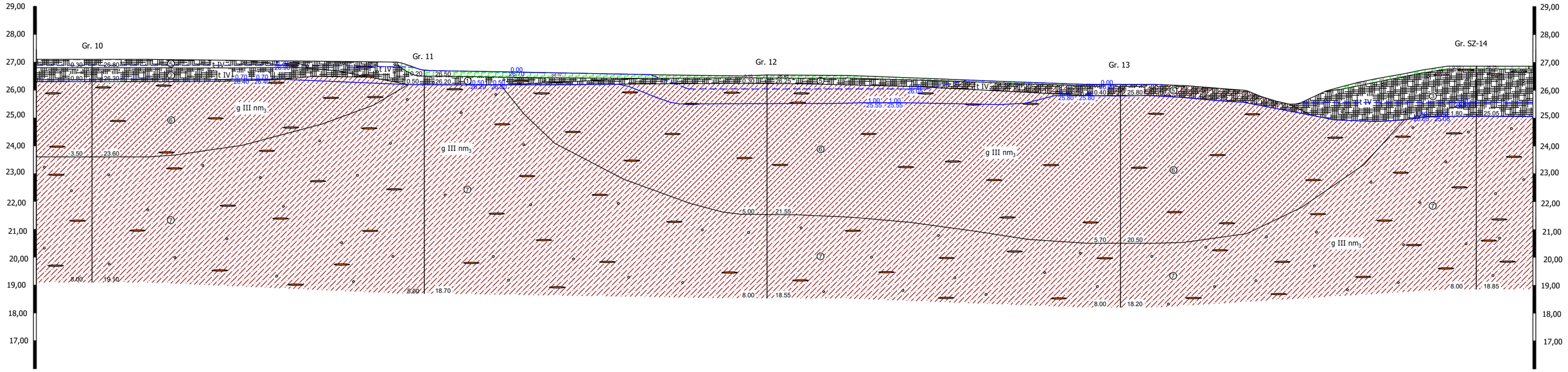

Gręžinių numeriai ir atstumai tarp jų	Gr. 10	59.67 m	Gr. 11	61.56 m	Gr. 12	63.48 m	Gr. 13	63.88 m	Gr. SZ-14
Gręžinių žiočių altitudės, m.	27.10		26.70		26.55		26.20		26.85
Gręžinių gyliai, m.	8.00		8.00		8.00		8.00		8.00

BRĖŽINIO NR. 3

SWECO UAB „Sweco Lietuva"				Privažiavimo prie Pasieniečių g. 33 nuo Tiekėjų g. Kretingos mieste, papildomų inžinerinių geologinių tyrimų ataskaita ***PAPILDOMI INŽINERINIAI GEOLOGINIAI TYRIMAI***
TYRIMŲ VADOVAS	JUSTINAS ČĖSNA		2026 07 01	Privažiavimo prie Pasieniečių g. 33 nuo Tiekėjų g. Kretingos mieste, papildomų inžinerinių geologinių tyrimų ataskaita — LAIDA: 0
TYRĖJAS	JUSTINAS ČĖSNA		2026 07 01	
TYRĖJAS	LINA DAUMANTIENĖ		2026 07 01	GEOLOGINIS - LITOLOGINIS PJŪVIS I-I'
GT	UŽSAKOVAS: UAB Projektai ir Co			MASTELIS H 1 : 500 MASTELIS V 1 : 100 26081-GT-1 — LAPAS: 1 / LAPŲ: 1

SUTARTINIAI ŽENKLAI
GEOLOGINIAM-LITOLOGINIAM PJŪVIUI

Gruntų genetiniai tipai:

pd IV - augalinis sluoksnis

t IV - dirbtinis gruntas

g III nm_3 - glacialinės nuogulos

0.70 - požeminio vandens lygis
26.40 - požeminio vandens lygio altitudė

0.00 - maksimalaus prognazuojamo požeminio vandens lygis
26.20 - maksimalaus prognazuojamo požeminio vandens lygio altitudė

(1) - inžinerinio geologinio sluoksnio (IGS) Nr.


Augalinis sluoksnis


Asfaltas

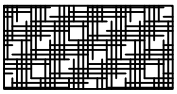
Dirbtinis gruntas

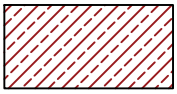
Smėlingas molis (saCl) (mažo plastiškumo)


Smėlingas dulkis (saSi) (mažo plastiškumo)

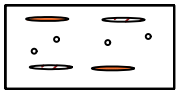
Žvirgždas-gargždas, smėlio lęšiai, žvyringo smėlio lęšiai, smėlingo molio lęšiai

Brėžinys Nr. 4

Kretingos rajono savivaldybės administracija
Leidimą išdavusio subjekto pavadinimas

LEIDIMAS

_____ m. _____ _____ d. Nr. _____.

ŠIUO DOKUMENTU SUTEIKIAMA TEISĖ:

Statyti naują (-us) statinį (-ius):
Statinio paskirtis Gatvių
Inžinerinio statinio grupė Susisiekimo komunikacijų statiniai
Pavadinimas 1. Gatvė
Kategorija Neypatingasis
Žemės sklypo (-ų) unikalus Nr. 4400-6801-7370
Valstybinės žemės sklypas Ne
Žemės sklypo (-ų) kad. Nr. 5634/0004:1319
Adresas (-ai) *(jei suteiktas)* Kretinga; Kretinga, Tiekėjų g.
Laikinas statinys Ne
Nugriovimo termino pabaiga Nėra
Saugoma teritorija Ne
Kultūros paveldo objekto teritorija Ne
Kultūros paveldo vietovė Ne
Kultūros paveldo objekto apsaugos zona Ne
Kultūros paveldo vietovės apsaugos zona Ne
Statyti naują (-us) statinį (-ius):
Statinio paskirtis Gatvių
Inžinerinio statinio grupė Susisiekimo komunikacijų statiniai
Pavadinimas 2. Gatvė
Kategorija Neypatingasis
Žemės sklypo (-ų) unikalus Nr. 4400-6553-9340
Valstybinės žemės sklypas Ne
Žemės sklypo (-ų) kad. Nr. 5634/0004:1281
Adresas (-ai) *(jei suteiktas)* Kretinga; Kretinga, Tiekėjų g.
Laikinas statinys Ne
Nugriovimo termino pabaiga Nėra
Saugoma teritorija Ne
Kultūros paveldo objekto teritorija Ne
Kultūros paveldo vietovė Ne
Kultūros paveldo objekto apsaugos zona Ne
Kultūros paveldo vietovės apsaugos zona Ne
Statyti naują (-us) statinį (-ius):
Statinio paskirtis Vandentiekio tinklų
Inžinerinio statinio grupė Inžineriniai tinklai
Pavadinimas 1. Vandentiekio tinklai
Kategorija Neypatingasis
Žemės sklypo (-ų) unikalus Nr. 4400-6801-7370; 4400-5707-5122
Valstybinės žemės sklypas Ne
Žemės sklypo (-ų) kad. Nr. 5634/0004:1319; 5634/7001:0148
Adresas (-ai) *(jei suteiktas)* Kretinga; Kretinga, Tiekėjų g.
Laikinas statinys Ne
Nugriovimo termino pabaiga Nėra
Saugoma teritorija Ne
Kultūros paveldo objekto teritorija Ne
Kultūros paveldo vietovė Ne

Kultūros paveldo objekto apsaugos zona Ne
Kultūros paveldo vietovės apsaugos zona Ne
Statyti naują (-us) statinį (-ius):
Statinio paskirtis Vandentiekio tinklų
Inžinerinio statinio grupė Inžineriniai tinklai
Pavadinimas 2. Vandentiekio tinklai
Kategorija Neypatingasis
Žemės sklypo (-ų) unikalus Nr. 4400-6553-9340
Valstybinės žemės sklypas Ne
Žemės sklypo (-ų) kad. Nr. 5634/0004:1281
Adresas (-ai) *(jei suteiktas)* Kretinga; Kretinga, Tiekėjų g.
Laikinas statinys Ne
Nugriovimo termino pabaiga Nėra
Saugoma teritorija Ne
Kultūros paveldo objekto teritorija Ne
Kultūros paveldo vietovė Ne
Kultūros paveldo objekto apsaugos zona Ne
Kultūros paveldo vietovės apsaugos zona Ne
Statyti naują (-us) statinį (-ius):
Statinio paskirtis Nuotekų šalinimo tinklų
Inžinerinio statinio grupė Inžineriniai tinklai
Pavadinimas 1. Buitinių nuotekų tinklai
Kategorija Neypatingasis
Žemės sklypo (-ų) unikalus Nr. 4400-6801-7370; 4400-5707-5122
Valstybinės žemės sklypas Ne
Žemės sklypo (-ų) kad. Nr. 5634/0004:1319; 5634/7001:0148
Adresas (-ai) *(jei suteiktas)* Kretinga; Kretinga, Tiekėjų g.
Laikinas statinys Ne
Nugriovimo termino pabaiga Nėra
Saugoma teritorija Ne
Kultūros paveldo objekto teritorija Ne
Kultūros paveldo vietovė Ne
Kultūros paveldo objekto apsaugos zona Ne
Kultūros paveldo vietovės apsaugos zona Ne
Statyti naują (-us) statinį (-ius):
Statinio paskirtis Nuotekų šalinimo tinklų
Inžinerinio statinio grupė Inžineriniai tinklai
Pavadinimas 1. Paviršinių nuotekų tinklai
Kategorija Neypatingasis
Žemės sklypo (-ų) unikalus Nr. 4400-6801-7370; 4400-5707-5122
Valstybinės žemės sklypas Ne
Žemės sklypo (-ų) kad. Nr. 5634/0004:1319; 5634/7001:0148
Adresas (-ai) *(jei suteiktas)* Kretinga; Kretinga, Tiekėjų g.
Laikinas statinys Ne
Nugriovimo termino pabaiga Nėra
Saugoma teritorija Ne
Kultūros paveldo objekto teritorija Ne
Kultūros paveldo vietovė Ne
Kultūros paveldo objekto apsaugos zona Ne
Kultūros paveldo vietovės apsaugos zona Ne
Statyti naują (-us) statinį (-ius):
Statinio paskirtis Nuotekų šalinimo tinklų
Inžinerinio statinio grupė Inžineriniai tinklai
Pavadinimas 2. Buitinių nuotekų tinklai
Kategorija Neypatingasis
Žemės sklypo (-ų) unikalus Nr. 4400-6553-9340
Valstybinės žemės sklypas Ne
Žemės sklypo (-ų) kad. Nr. 5634/0004:1281
Adresas (-ai) *(jei suteiktas)* Kretinga; Kretinga, Tiekėjų g.

Laikinas statinys Ne
Nugriovimo termino pabaiga Nėra
Saugoma teritorija Ne
Kultūros paveldo objekto teritorija Ne
Kultūros paveldo vietovė Ne
Kultūros paveldo objekto apsaugos zona Ne
Kultūros paveldo vietovės apsaugos zona Ne
Statyti naują (-us) statinį (-ius):
Statinio paskirtis Nuotekų šalinimo tinklų
Inžinerinio statinio grupė Inžineriniai tinklai
Pavadinimas 2. Paviršinių nuotekų tinklai
Kategorija Neypatingasis
Žemės sklypo (-ų) unikalus Nr. 4400-6553-9340
Valstybinės žemės sklypas Ne
Žemės sklypo (-ų) kad. Nr. 5634/0004:1281
Adresas (-ai) *(jei suteiktas)* Kretinga; Kretinga, Tiekėjų g.
Laikinas statinys Ne
Nugriovimo termino pabaiga Nėra
Saugoma teritorija Ne
Kultūros paveldo objekto teritorija Ne
Kultūros paveldo vietovė Ne
Kultūros paveldo objekto apsaugos zona Ne
Kultūros paveldo vietovės apsaugos zona Ne

DUOMENYS APIE STATINIO PROJEKTĄ
Pavadinimas SUSISIEKIMO KOMUNIKACIJŲ (GATVĖS NUO TIEKĖJŲ IR PRAMONĖS G. SANKRYŽOS IKI PASIENIEČIŲ G. 33P SKLYPO KRETINGOS MIESTE) IR INŽINERINIŲ TINKLŲ (VANDENTIEKIO, BUITINIŲ IR PAVIRŠINIŲ NUOTEKŲ ŠALINIMO) STATYBOS PROJEKTAS
Numeris 25045.01 Parengimo metai 2026
Statinio projektas parengtas taikant statinio informacinio modeliavimo (angl. *Building Information Modelling, toliau – BIM)* priemones Ne
Statytojas (užsakovas) yra perkančioji organizacija ar perkantysis subjektas (kaip apibrėžiami Viešųjų pirkimų įstatyme ir Pirkimų, atliekamų vandentvarkos, energetikos, transporto ar pašto paslaugų srities perkančiųjų subjektų, įstatyme) Taip
Perkančioji organizacija ar perkantysis subjektas yra valstybės ar savivaldybės institucija ar įstaiga Taip
Projektas finansuojamas valstybės biudžeto (įskaitant Europos Sąjungos struktūrinių fondų ir kitos tarptautinės finansinės paramos lėšas) lėšomis, valstybės vardu pasiskolintomis arba valstybės garantuotų paskolų lėšomis, valstybės pinigų fondų lėšomis, savivaldybių biudžetų lėšomis Taip

Duomenys apie statytoją (-us) ir jam (jiems) priskirtą (-us) projekte suprojektuotą (-us) statinį (-ius)
Juridinio asmens, kitos užsienio organizacijos ar jų padalinių pavadinimas, juridinio asmens kodas, statinio (-ių): paskirtis, pavadinimas, kategorija, žemės sklypo kad. Nr., statinio unikalus Nr. (jei suteiktas), adresas (kai privalomas, kai nekilnojamasis daiktas yra adreso objektas)
Kretingos rajono savivaldybė, 111106657, Gatvių (Inžinerinė; Susisiekimo komunikacijų statiniai), 1. Gatvė, Neypatingasis, 5634/0004:1319, Nėra , Kretinga; Kretinga, Tiekėjų g.; Gatvių (Inžinerinė; Susisiekimo komunikacijų statiniai), 2. Gatvė, Neypatingasis, 5634/0004:1281, Nėra , Kretinga; Kretinga, Tiekėjų g.; Vandentiekio tinklų (Inžinerinė; Inžineriniai tinklai), 1. Vandentiekio tinklai, Neypatingasis, 5634/0004:1319; 5634/7001:0148, Nėra , Kretinga; Kretinga, Tiekėjų g.; Nuotekų šalinimo tinklų (Inžinerinė; Inžineriniai tinklai), 1. Buitinių nuotekų tinklai, Neypatingasis, 5634/0004:1319; 5634/7001:0148, Nėra , Kretinga; Kretinga, Tiekėjų g.; Nuotekų šalinimo tinklų (Inžinerinė; Inžineriniai tinklai), 1. Paviršinių nuotekų tinklai, Neypatingasis, 5634/0004:1319; 5634/7001:0148, Nėra , Kretinga; Kretinga, Tiekėjų g.
Kontaktinė informacija
El. p. vidmantas.jasiulis@kretinga.lt, tel. +37067420201

Juridinio asmens, kitos užsienio organizacijos ar jų padalinių pavadinimas, juridinio asmens kodas, statinio (-ių): paskirtis, pavadinimas, kategorija, žemės sklypo kad. Nr., statinio unikalus Nr. (jei suteiktas), adresas (kai privalomas, kai nekilnojamasis daiktas yra adreso objektas)
Uždaroji akcinė bendrovė "Kretingos vandenys", 163994426, Vandentiekio tinklų (Inžinerinė; Inžineriniai tinklai), 1. Vandentiekio tinklai, Neypatingasis, 5634/0004:1319; 5634/7001:0148, Nėra , Kretinga; Kretinga,

Tiekėjų g.; Vandentiekio tinklų (Inžinerinė; Inžineriniai tinklai), 2. Vandentiekio tinklai, Neypatingasis, 5634/0004:1281, Nėra , Kretinga; Kretinga, Tiekėjų g.; Nuotekų šalinimo tinklų (Inžinerinė; Inžineriniai tinklai), 1. Buitinių nuotekų tinklai, Neypatingasis, 5634/0004:1319; 5634/7001:0148, Nėra , Kretinga; Kretinga, Tiekėjų g.; Nuotekų šalinimo tinklų (Inžinerinė; Inžineriniai tinklai), 1. Paviršinių nuotekų tinklai, Neypatingasis, 5634/0004:1319; 5634/7001:0148, Nėra , Kretinga; Kretinga, Tiekėjų g.; Nuotekų šalinimo tinklų (Inžinerinė; Inžineriniai tinklai), 2. Buitinių nuotekų tinklai, Neypatingasis, 5634/0004:1281, Nėra , Kretinga; Kretinga, Tiekėjų g.; Nuotekų šalinimo tinklų (Inžinerinė; Inžineriniai tinklai), 2. Paviršinių nuotekų tinklai, Neypatingasis, 5634/0004:1281, Nėra , Kretinga; Kretinga, Tiekėjų g.

Kontaktinė informacija
El. p. info@kretingosvandenys.lt, tel. +37044578565

Duomenys apie statinio projektuotoją
Juridinio asmens, kitos užsienio organizacijos ar jų padalinių pavadinimas, kodas
UAB "Projektai ir Co", 304317225

Duomenys apie statinio projekto vadovą
Vardas, pavardė Romuald Klimovič

Dokumento, suteikiančio teisę užsiimti atitinkama veikla, duomenys
Pavadinimas Kvalifikacijos atestatas
Numeris 30334
Galioja nuo 2021-10-08 Galioja iki Nėra

Duomenys apie statinio projekto bendraautorius
Nėra

Leidimą išdavė _____ _____ _____
pareigos *A. V.* *parašas* *vardas, pavardė*

Vadovaujantis Statybos įstatymo [8.3] 3 straipsnio 2¹ dalimi, statytojo teisė vykdyti statybos darbus įgyvendinama pranešus apie statybos pradžią ir įvykdžius kitus Statybos [8.3] įstatyme nustatytus reikalavimus.
Vadovaujantis Teritorijų planavimo, statybos ir žemės naudojimo valstybinės priežiūros įstatymo [8.4] 10¹ straipsnio 4 dalimi, jei statyba vykdoma nepranešus apie statybos pradžią arba nepateikus visų privalomų dokumentų, informacijos ir (ar) pateikti dokumentai, informacija neatitinka teisės aktų reikalavimų, Inspekcijos pareigūnas, nustatęs pažeidimus, sustabdo statybą, taiko administracinę atsakomybę, pateikia privalomąjį nurodymą sumokėti Statybos įstatymo [8.3] 1 priede nurodyto dydžio įmoką už nepranešimą apie statybos pradžią, kuri lygi pusei įmokos už savavališkos statybos įteisinimą.

_____

Jūsų asmens duomenų valdytoja yra Lietuvos Respublikos aplinkos ministerija, juridinio asmens kodas – 188602370, buveinės adresas – A. Jakšto g. 4, 01105 Vilnius, duomenų apsaugos pareigūno el. paštas dap@am.lt. Jūsų asmens duomenų tvarkytoja yra Valstybinė teritorijų planavimo ir statybos inspekcija prie Aplinkos ministerijos (toliau – Inspekcija), juridinio asmens kodas 288600210, buveinės adresas – A. Vienuolio g. 8, 01104 Vilnius, duomenų apsaugos pareigūno el. paštas duomenuapsauga@vtpsi.lt. Jūsų duomenys bus tvarkomi šio leidimo registravimo ir dokumentų valdymo tikslais, kad būtų įvykdytos teisės aktais numatytos teisinės prievolės (Reglamento (ES) 2016/679 6 str. 1 d. c punktas). Jei nepateiksite savo asmens duomenų, nebus galima Jums suteikti prašomų paslaugų. Jūsų asmens duomenys bus saugomi teisės aktų, reglamentuojančių duomenų saugojimo terminus, nustatyta tvarka ir gali būti teikiami teisėsaugos institucijoms, kitiems tretiesiems asmenims, jeigu to reikės Jūsų prašymui išnagrinėti, ir asmenims, kurie turi teisinį pagrindą šiuos duomenis gauti teisės aktų nustatyta tvarka.

Duomenų subjektų teisių įgyvendinimo Valstybinėje teritorijų planavimo ir statybos inspekcijoje prie Aplinkos ministerijos taisyklių nustatyta tvarka turite teisę prašyti, kad Inspekcija leistų susipažinti su Jūsų asmens duomenimis ir juos ištaisytų arba ištrintų, arba apribotų duomenų tvarkymą, arba nesutikti, kad duomenys būtų tvarkomi, turite teisę duomenis perkelti ir teisę pateikti skundą Valstybinei duomenų apsaugos inspekcijai (L. Sapiegos g. 17, 10312 Vilnius, tel. (8 5) 271 2804, el. p. ada@ada.lt). Daugiau informacijos apie Jūsų duomenų tvarkymą rasite interneto svetainės http://vtpsi.lrv.lt/ skiltyje „Asmens duomenų apsauga“.

DETALŪS METADUOMENYS	
Dokumento sudarytojas (-ai)	Kretingos rajono savivaldybės administracija 188715222, Kretingos r. sav. Kretingos m. Savanorių g. 29A
Dokumento pavadinimas (antraštė)	Leidimas statyti naują (- us) statinį (- ius)
Dokumento registracijos data ir numeris	2026-05-07 Nr. LSNS-35-260507-00039
Dokumento gavimo data ir dokumento gavimo registracijos numeris	–
Dokumento specifikacijos identifikavimo žymuo	ADOC-V1.0
Parašo paskirtis	Pasirašymas
Parašą sukūrusio asmens vardas, pavardė ir pareigos	DARIUS MIKALOČIUS, Vyr. specialistas DARIUS MIKALOČIUS, Kretingos rajono savivaldybės administracija
Sertifikatas išduotas	DARIUS MIKALOČIUS LT
Parašo sukūrimo data ir laikas	2026-05-07 10:59:58 +03:00
Parašo formatas	XAdES-T
Laiko žymoje nurodytas laikas	2026-05-07 11:01:07 +03:00
Informacija apie sertifikavimo paslaugų teikėją	SK ID Solutions EID-Q 2024E, SK ID Solutions AS EE
Sertifikato galiojimo laikas	2025-04-17 08:25:38 – 2028-04-16 08:25:37
Parašo paskirtis	Registravimas
Parašą sukūrusio asmens vardas, pavardė ir pareigos	DARIUS MIKALOČIUS, Vyr. specialistas DARIUS MIKALOČIUS, Kretingos rajono savivaldybės administracija
Sertifikatas išduotas	DARIUS MIKALOČIUS LT
Parašo sukūrimo data ir laikas	2026-05-07 11:00:59 +03:00
Parašo formatas	XAdES-T
Laiko žymoje nurodytas laikas	2026-05-07 11:01:50 +03:00
Informacija apie sertifikavimo paslaugų teikėją	SK ID Solutions EID-Q 2024E, SK ID Solutions AS EE
Sertifikato galiojimo laikas	2025-04-17 08:25:38 – 2028-04-16 08:25:37
Informacija apie būdus, naudotus metaduomenų vientisumui užtikrinti	–
Pagrindinio dokumento priedų skaičius	–
Pagrindinio dokumento pridedamų dokumentų skaičius	–
Pridedamo dokumento sudarytojas (-ai)	–
Pridedamo dokumento pavadinimas (antraštė)	–
Pridedamo dokumento registracijos data ir numeris	–
Programinės įrangos, kuria naudojantis sudarytas elektroninis dokumentas, pavadinimas	Avilys SDP eDocs
Informacija apie elektroninio dokumento ir elektroninio (-ių) parašo (-ų) tikrinimą (tikrinimo data)	Atitinka specifikacijos keliamus reikalavimus. Visi dokumente esantys elektroniniai parašai galioja (2026-05-07 11:25:24)
Papildomi metaduomenys	Nuorašą suformavo 2026-05-07 11:25:24 Avilys SDP eDocs

PROJEKTUI PARENGTI NAUDOTOS LICENCIJUOTOS PROJEKTAVIMO PROGRAMINĖS ĮRANGOS SĄRAŠAS

Eil. Nr.	Bylos žymuo	Pavadinimas	Naudojama programinė įranga
1.	25045.01-XX-TDP-BD	Bendroji dalis	Microsoft Office, Foxit PDF Reader
2.	25045.01-XX-TDP-S	Susisiekimo dalis	Autodesk AutoCAD Civil 3D, Microsoft Office, Foxit PDF Reader
3.	25045.01-XX-TDP-VN	Vandentiekio ir nuotekų šalinimo dalis	Autodesk AutoCAD Civil 3D, Microsoft Office, Foxit PDF Reader
4.	25045.01-XX-TDP-E1	Elektrotechnikos (elektros tinklų ir įrenginių perkėlimo (rekonstravimo)) dalis	Autodesk AutoCAD LT, Microsoft Office, Foxit PDF Reader, Sistela Sąmata
5.	25045.01-XX-TDP-E2	Elektrotechnikos (apšvietimo tinklų) dalis	Autodesk AutoCAD LT, Microsoft Office, Foxit PDF Reader, DIALux
6.	25045.01-XX-TDP-SO	Pasirengimo statybai ir statybos darbų organizavimo dalis	Autodesk AutoCAD Civil 3D, Microsoft Office, Foxit PDF Reader
7.	25045.01-XX-TDP-KS	Statybos skaičiuojamosios kainos nustatymo dalis	Microsoft Office, Foxit PDF Reader, Sistela Sąmata

Statinio projekto vadovas (parašas) R. KLIMOVIČ
Kvalifikacijos atestato Nr. 30334
2026-04

Susisiekimo komunikacijų (gatvės nuo Tiekėjų ir Pramonės g. sankryžos iki Pasieniečių g. 33P sklypo Kretingos mieste) ir inžinerinių tinklų (vandentiekio, buitinių ir paviršinių nuotekų šalinimo) statybos projekto kelių saugumo auditas



2025 gruodis

1. Bendra informacija

Užsakovas	Kretingos rajono savivaldybės administracija	
Projektuotojas	„Projektai ir Co“, UAB	
Auditą atliko	MB „Eismo inžinerija“	

Projekto pavadinimas: „SUSISIEKIMO KOMUNIKACIJŲ (GATVĖS NUO TIEKĖJŲ IR PRAMONĖS G. SANKRYŽOS IKI PASIENIEČIŲ G. 33P SKLYPO KRETINGOS MIESTE) IR INŽINERINIŲ TINKLŲ (VANDENTIEKIO, BUITINIŲ IR PAVIRŠINIŲ NUOTEKŲ ŠALINIMO) STATYBOS PROJEKTAS“.

Statybos rūšis: naujo statinio statyba

Kelių saugumo audito etapas: projekto rengimas

Statinio projekto rengimo etapas: projektiniai pasiūlymai

Kelių saugumo audito atlikimo data: 2025.12

Projektuotojų pateikta medžiaga:

- Aiškinamasis raštas;
- Dangų, aukščių, eismo organizavimo ir želdinių planas M 1:500;
- Išilginis profilis Mh 1:500; Mv 1:100;
- Skersiniai profiliai.

Naudotos dokumentacijos sąrašas:

- Kelių saugumo audito atlikimo reikalavimų ir tvarkos aprašas;
- KTR 1.01:2008 „Automobilių keliai“;
- Kelio ženklų įrengimo ir vertikaliojo ženklinimo taisyklės;
- Kelių horizontaliojo ženklinimo taisyklės;
- Kelių eismo taisyklės;
- KPT TAS 09 „Automobilių kelių transporto priemonių apsauginių atitvarų sistemų projektavimo taisyklės“;
- Dviračių ir pėsčiųjų eismo infrastruktūros planavimo ir projektavimo taisyklės;
- STR 2.06.04:2014 „Gatvės ir vietinės reikšmės keliai. Bendrieji reikalavimai“.

Auditą atliko:

Audito vadovas	Rimvydas Sabonis *Auditoriaus atestato Nr. KSA-2024-0015*	
Kiti audito grupės nariai	Tomas Jurevičius	

Bendri duomenys apie nagrinėjamą objektą ir aplinką:

Naujai įrengiamai gatvei numatomi tokie techniniai rodikliai:	
Gatvės kategorija	D
Projektinis greitis	30 km/h
Rekonstruojamo gatvės ruožo ilgis	~792 m;
Bendras eismo juostų skaičius	2 vnt;
Važiuojamosios dalies plotis	≥6,0 m;
Eismo juostos plotis	≥3,0 m;
Gatvių eksploatacinės juostos plotis nuo važiuojamosios dalies	0,65 m;
Pėsčiųjų-dviračių tako plotis	2,5 m;

Esama situacija:

Naujos gatvės statybos vieta yra Kretingos rajono sav. Kretingos miesto vakarinėje dalyje. Gatvės ruožas prasideda ties Tiekėjų g., o baigiasi ties Pasieniečių g. 33P sklypu. Numatoma gatvė prisijungiama prie esamo Tiekėjų g. statinio ir eina miškinga ir krūmais apaugusia teritorija. Numatomas gatvės ruožas yra tankiai apaugęs medžiais ir krūmais. Projekte bus numatytas želdinių, kurie trukdo projekto sprendiniams šalinimas. Esamoje situacijoje dalyje būsimos gatvės yra labai prastos būklės techninis privažiavimo kelias.



1 pav. Projektuojama statinio vieta

Projektiniai sprendiniai:

Gatvės kategorija parenkama pagal techninę užduotį bei teritorijų planavimo dokumentus. Numatoma D gatvės kategorija. Gatvės ruože numatomas sunkiasvorio transporto priemonių eismas, todėl parenkant gatvės geometriją į tai atsižvelgiama. Projektinis išilginis gatvės profilis

projektuojamas prisitaikant prie esamų gatvės aplinkos sąlygų. Projektinis išilginis kelio profilis suprojektuotas tiesėmis įbrėžtomis įgaubtomis ir išgaubtomis vertikaliosios apskritiminėmis kreivėmis. Gatvės danga projektuojama vienšlaitė su skersiniu 2,5 % nuolydžiu. Bendro pėsčiųjų ir dviračių tako danga projektuojama vienšlaičiu 1,5% skersiniu nuolydžiu. Projektuojamo gatvės ruožo dešinėje pusėje numatomas bendro pėsčiųjų-dviračių tako įrengimas. Gatvėje numatomas individualių nuovažų įrengimas pagal teritorijos detalųjį planą ir atsižvelgiant į esamus įvažiavimus. Nuovažų parametrai numatomi atsižvelgiant į numatoma komercinę veiklą gretimuose sklype. Visame projektuojamame ruože esami kelio ženklai demontuojami ir įrengiami nauji. Kelio ženklai įrengiami ant atskirų atramų arba apšvietimo atramų. Kelio ženklų dydžio grupė – 1, išskyrus ženklus Nr. 413, kurie numatomi 0 dydžio. Individuliai projektuojamų ženklų raidžių aukštis 100 mm. Gatvės ir tako danga ženklinama horizontaliuoju ženklinimu. Pėsčiųjų-dviračių take numatomos poilsio aikštelės remiantis STR 2.03.01:2019 „Statinių prieinamumas“ 78 p (ne rečiau kaip kas 500 m). Ties poilsio aikštelėmis ir pėsčiųjų perėjimais įrengiami įspėjamieji (trinkelės su kauburėliais) ir vedimo paviršiai (trinkelės su juostelėmis). Išilginio profilio nuolydžiai sankryžų zonose numatomi atsižvelgiant į STR 2.06.04:2014 81 p. pateiktus reikalavimus (nuolydis sankryžos zonoje ne didesnis nei 4%).

2. Audito rezultatai

2.1 lentelė. Eismo saugumo problema, jos apibūdinimas

PROBLEMA NR. 1
Svarbos laipsnis: žemas
Vieta: PK 0+00 ir PK 8+00
Trūkumas: perteklinis horizontalus ženklinimas
Trūkumo poveikis eismo saugumui: ties nežymėtomis pėsčiųjų perėjomis yra numatomas horizontalus dangos ženklinimas kuris yra perteklinis. Vadovaujantis Pėsčiųjų perėjimo per kelius ir gatves organizavimo taisyklėmis nežymėtos pėsčiųjų perėjos nėra papildomai ženklinamos. 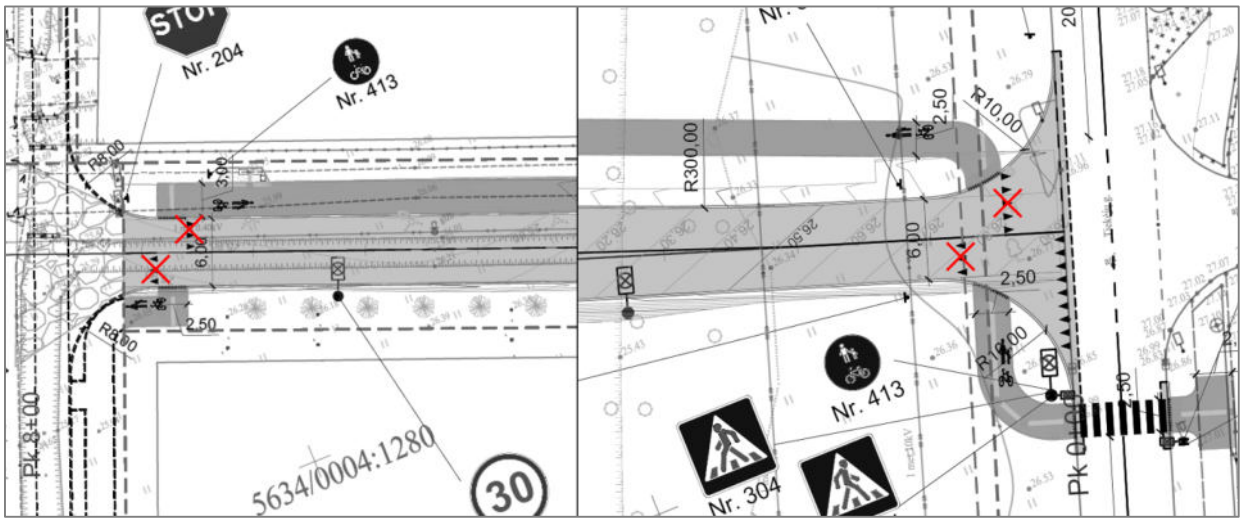
Pasiūlymai: rekomenduojama numatyto dangos ženklinimo 1.12 ties pėsčiųjų perėjimais neprojektuoti.

2.2 lentelė. Eismo saugumo problema, jos apibūdinimas

PROBLEMA NR. 2
Svarbos laipsnis: žemas
Vieta: PK 0+00
Trūkumas: vertikalūs kelio ženklai
Trūkumo poveikis eismo saugumui: projekte ties naujos gatvės ir Tiekėjų g. sankryža yra numatomi nauji pirmumo kelio ženklai kartu numatant ir informacinius kelio ženklus Nr. 616. Brėžinyje vaizduojama, kad informaciniai kelio ženklai yra numatomi virš pirmumo kelio ženklų, todėl tai neatitinka hierarchinio ženklų išdėliojimo principų (svarbiausi kelio ženklai įrengiami viršuje). Projekte numačius naujus kelio ženklus Nr. 616, senuosius (esamus) kelio ženklus reikia arba demontuoti, arba perkelti ant naujų atramų. 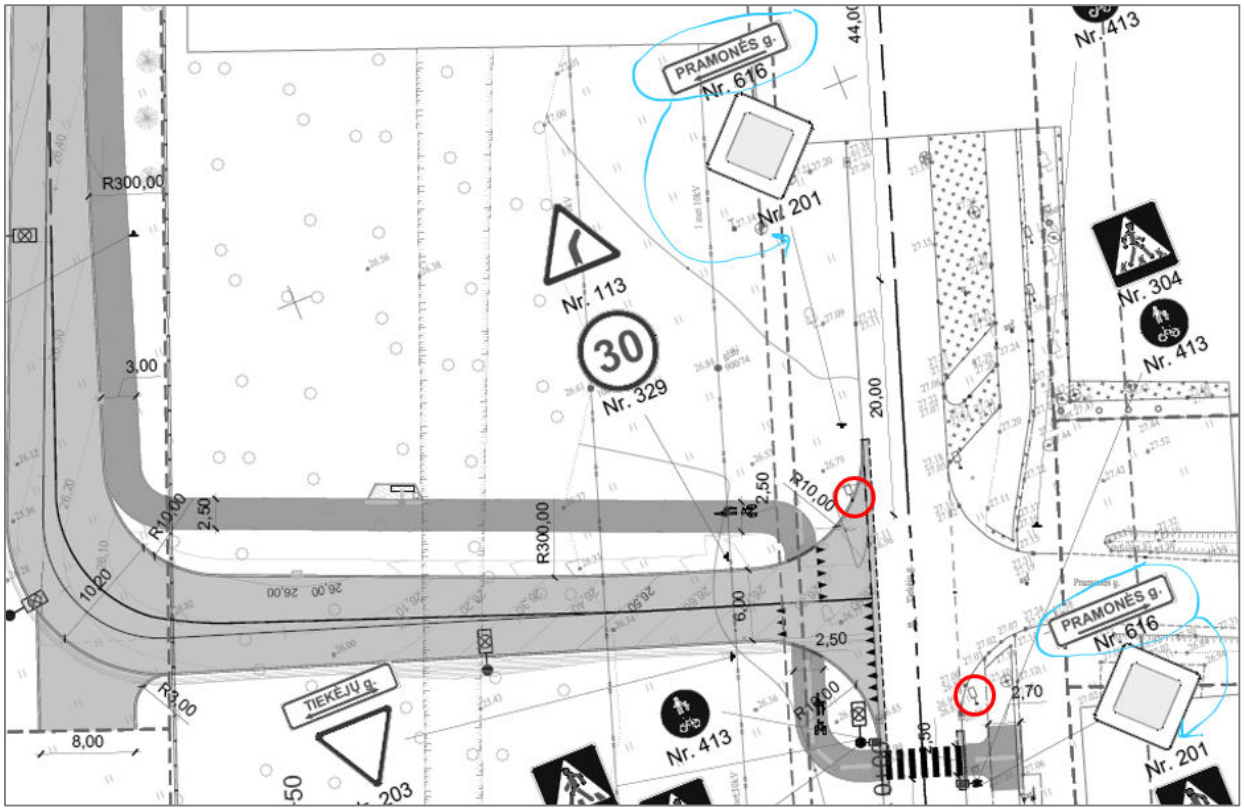
Pasiūlymai: rekomenduojama kelio ženklų skydus išdėlioti taip, kad pirmumo ženklai būtų viršuje, o tada visi kiti kelio ženklai. Esamus kelio ženklus Nr. 616 demontuoti arba perkelti ant naujų atramų kartu su pirmumo kelio ženklais.

2.3 lentelė. Eismo saugumo problema, jos apibūdinimas

PROBLEMA NR. 3
Svarbos laipsnis: vidutinis
Vieta: PK 0+70
Trūkumas: projektiniai sprendiniai ties nuovaža
Trūkumo poveikis eismo saugumui: projekte nurodytoje vietoje yra suprojektuota nuovaža, tačiau ties nuovaža yra pratęsiamas gatvės bortas, kas fiziškai neleis naudotis nuovaža, o naujosios gatvės ašinės linijos ženklinimas ties nuovaža išlieka 1.1, kas neleis atlikti kairiųjų manevrų. 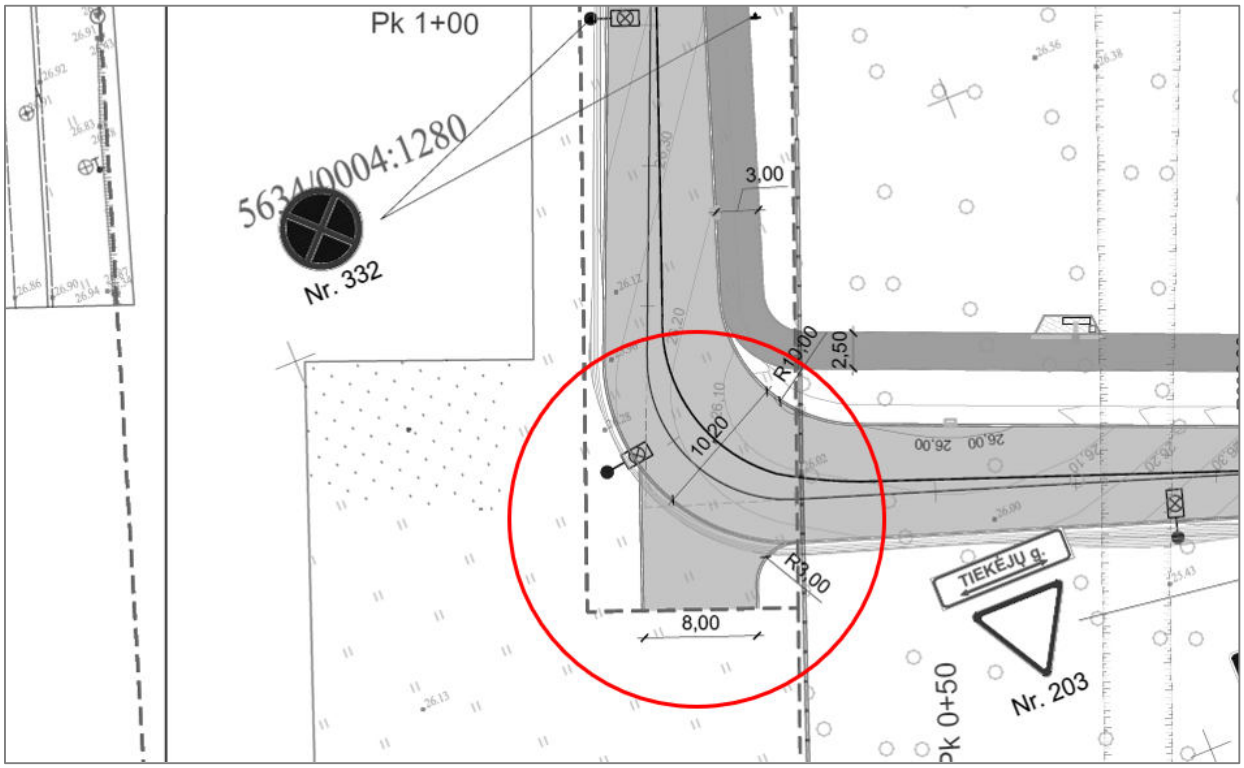
Pasiūlymai: rekomenduojama nurodytos nuovažos arba apskritai neprojektuoti, arba pakoreguoti gatvės elementus bei horizontalų ženklinimą taip, kad nuovaža būtų galima naudotis be apribojimų.

2.4 lentelė. Eismo saugumo problema, jos apibūdinimas

PROBLEMA NR. 4
Svarbos laipsnis: žemas
Vieta: visame projekte
Trūkumas: pertekliniai kelio ženklai
Trūkumo poveikis eismo saugumui: projekte yra numatomi du trapeciniai greičio mažinimo kalneliai skirti užtikrinti saugų greitį gatvėje, o prieš juos yra numatomi įspėjamieji kelio ženklai Nr. 151, tačiau atsižvelgiant į tai, kad gatvėje yra numatomas greičio apribojimas iki 30 km/h, tokie kelio ženklai tampa neprivalomi (vadovaujantis Kelio ženklų įrengimo ir vertikaliojo ženklinimo taisyklėmis), todėl vertinami kaip pertekliniai. 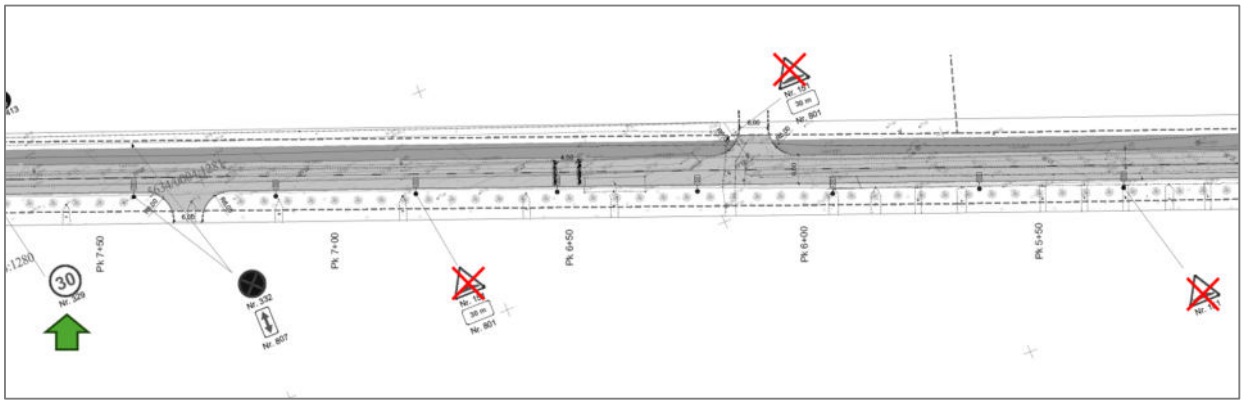
Pasiūlymai: rekomenduojama įspėjamųjų kelio ženklų Nr. 151 neprojektuoti.

2.5 lentelė. Eismo saugumo problema, jos apibūdinimas

PROBLEMA NR. 5
Svarbos laipsnis: žemas
Vieta: PK 8+00
Trūkumas: perteklinis eismo apribojimas
Trūkumo poveikis eismo saugumui: projektuojamos gatvės pabaigoje, sankryžoje su Pasieniečių gatve, yra numatomas gan griežtas pirmumo ženklas „STOP“, nors mažo avaringumo ir matomumo sąlygos yra tenkinamos (esami krūmai palei Pasieniečių g. turi būti šalinami), todėl toks eismo apribojimas vertinamas kaip perteklinis. 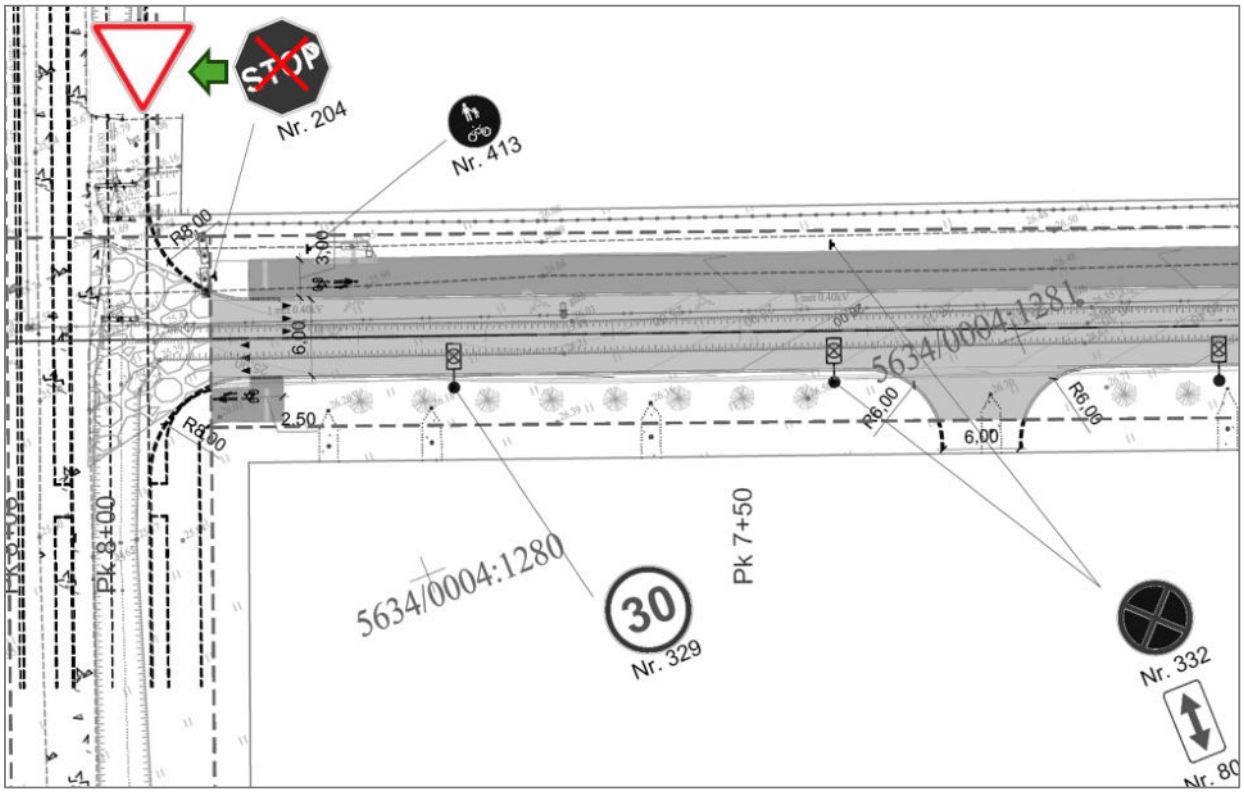
Pasiūlymai: rekomenduojama vietoje numatyto kelio ženklo Nr. 204 projektuoti kelio ženklą Nr. 203. Palei Pasieniečių g. esantys krūmai (augmenija) turi būti šalinami.

2.6 lentelė. Eismo saugumo problema, jos apibūdinimas

PROBLEMA NR. 6
Svarbos laipsnis: žemas
Vieta: visame projekte
Trūkumas: transporto priemonių vairuotojų informavimas
Trūkumo poveikis eismo saugumui: projektuojamoje gatvėje yra numatomi sustoti ir stovėti draudžiantys kelio ženklai, tačiau skydų krypties išdėliojimas gali neužtikrinti savalaikio šių kelio ženklų matymo visiems gatve važiuojantiems eismo dalyviams. 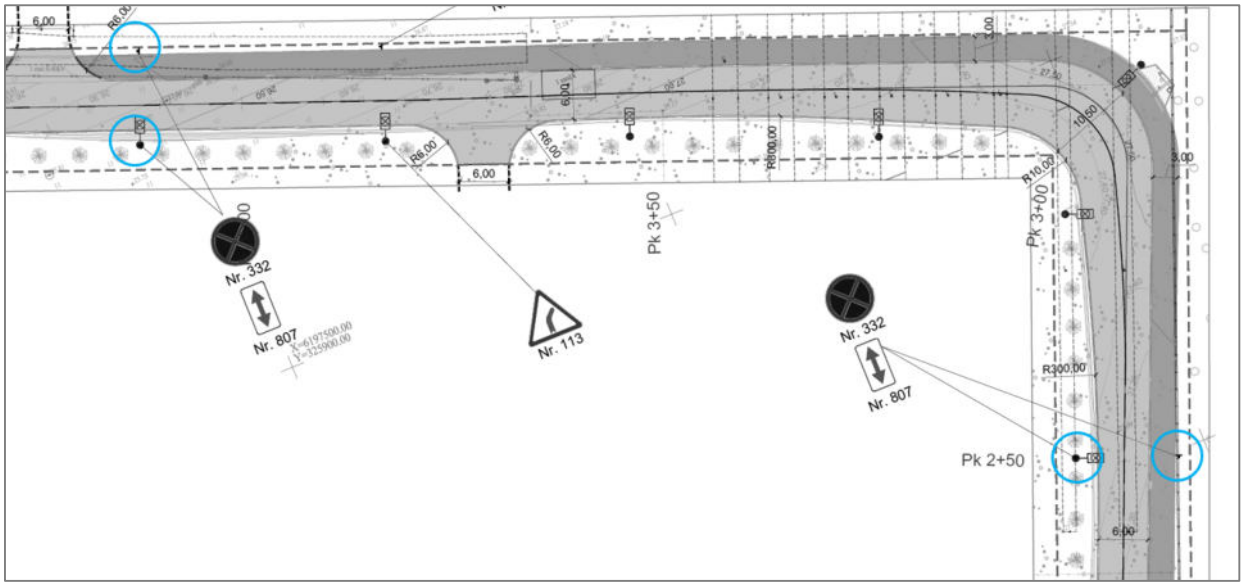
Pasiūlymai: rekomenduojama svarstyti projekte numatytus kelio ženklus Nr. 332 su lentelėmis Nr. 807 projektuoti iš abiejų pusių.

3. Vaizdo medžiaga









KRETINGOS RAJONO SAVIVALDYBĖS ADMINISTRACIJA

Biudžetinė įstaiga, Savanorių g. 29A, LT-97111 Kretinga, tel. +370 445 53 141, el. p. savivaldybe@kretinga.lt
Duomenys kaupiami ir saugomi Juridinių asmenų registre, kodas 188715222

UAB „Projektai ir Co“ 2026-01- Nr.

DĖL 2025-06-25 SUTARTIES NR. S1-737/P25045

Kretingos rajono savivaldybės administracija (toliau – Užsakovas) su UAB „Projektai ir Co“ (toliau – Paslaugų teikėjas) 2025 m. birželio 25 d. sudarė paslaugų teikimo sutartį Nr. S1-737/P25045 dėl Privažiavimo prie Pasieniečių g. 33 nuo Tiekėjų g. Kretingos mieste techninio darbo projekto (toliau – Projektas) parengimo.

Informuojame, jog Užsakovas atliko Projekto kelių saugumo auditą, kurio rezultatai buvo svarstyti 2026 m. sausio 14 d. vykusiame Kretingos rajono savivaldybės eismo saugumo komisijos (toliau – Komisija) posėdyje. Prašome Paslaugų teikėjo pakoreguoti Projektą pagal Komisijos priimtus sprendimus.

PRIDEDAMA. Eismo saugumo komisijos sprendimai dėl audito išvadose pateiktų pasiūlymų, 7 lapai.

Administracijos direktorė Vilma Preibienė

S. Jazbutienė, tel. +370 445 75 113, el. p. sigute.jazbutiene@kretinga.lt

Kretingos rajono savivaldybės eismo saugumo komisijos
posėdžio 2026-01-22 protokolo Nr. D8-133
3 priedas

Projekto pavadinimas: Susisiekimo komunikacijų (gatvės nuo Tiekėjų ir Pramonės g. sankryžos iki Pasieniečių g. 33P sklypo Kretingos mieste) ir inžinerinių tinklų (vandentiekio, buitinių ir paviršinių nuotekų šalinimo) statybos projektas

Projektuotojas: UAB „Projektai ir Co“

Auditorius: MB „Eismo inžinerija“

Eismo saugumo komisijos sprendimai dėl audito išvadose pateiktų pasiūlymų

Eil. Nr.	Trūkumas	Trūkumo poveikis eismo saugumo auditui	Pasiūlymas	Komisijos sprendimas
1.	Perteklinis horizontalus ženklinimas	PK 0+00 ir PK 8+00. Ties nežymėtomis pėsčiųjų perėjomis yra numatomas horizontalus dangos ženklinimas, kuris yra perteklinis. Vadovaujantis Pėsčiųjų perėjimo per kelius ir gatves organizavimo taisyklėmis, nežymėtos pėsčiųjų perėjos nėra papildomai ženklinamos.	Rekomenduojama numatyto dangos ženklinimo 1.12 ties pėsčiųjų perėjimais neprojektuoti.	**Pasiūlymas nepriimtas**. Palikti projekte numatytą horizontalų dangos ženklinimą.
2.	Vertikalūs kelio ženklai	PK 0+00 projekte ties naujos gatvės ir Tiekėjų g. sankryža yra numatomi nauji pirmumo kelio ženklai kartu numatant ir informacinius kelio ženklus Nr. 616. Brėžinyje vaizduojama, kad informaciniai kelio ženklai yra numatomi virš pirmumo kelio ženklų, todėl tai neatitinka hierarchinio ženklų išdėliojimo principų (svarbiausi kelio ženklai įrengiami viršuje). Projekte numačius naujus kelio ženklus Nr. 616, senuosius (esamus) kelio ženklus reikia arba demontuoti, arba perkelti ant naujų atramų.	Rekomenduojama kelio ženklų skydus išdėlioti taip, kad pirmumo ženklai būtų viršuje, o tada visi kiti kelio ženklai. Esamus kelio ženklus Nr. 616 demontuoti arba perkelti ant naujų atramų kartu su pirmumo kelio ženklais.	**Pasiūlymas priimtas.** Kelio ženklų skydus išdėlioti taip, kad pirmumo ženklai būtų viršuje, o tada visi kiti kelio ženklai. Montuoti ant naujų atramų.

3.	Projektiniai sprendiniai ties nuovaža	PK 0+70 yra suprojektuota nuovaža, tačiau ties nuovaža yra pratęsiamas gatvės bortas, kas fiziškai neleis naudotis nuovaža, o naujosios gatvės ašinės linijos ženklinimas ties nuovaža išlieka 1.1, kas neleis atlikti kairiųjų manevrų.	Rekomenduojama nurodytos nuovažos arba apskritai neprojektuoti, arba pakoreguoti gatvės elementus bei horizontalų ženklinimą taip, kad nuovaža būtų galima naudotis be apribojimų.	**Pasiūlymas priimtas.** Pakoreguoti gatvės elementus bei horizontalų ženklinimą taip, kad nuovaža būtų galima naudotis be apribojimų.
4.	Pertekliniai kelio ženklai	Projekte yra numatomi du trapeciniai greičio mažinimo kalneliai, skirti užtikrinti saugų greitį gatvėje, o prieš juos yra numatomi įspėjamieji kelio ženklai Nr. 151, tačiau atsižvelgiant į tai, kad gatvėje yra numatomas greičio apribojimas iki 30 km/h, tokie kelio ženklai tampa neprivalomi (vadovaujantis Kelio ženklų įrengimo ir vertikaliojo ženklinimo taisyklėmis), todėl vertinami kaip pertekliniai.	Rekomenduojama įspėjamųjų kelio ženklų Nr. 151 neprojektuoti.	**Pasiūlymas nepriimtas.** Projekte palikti numatytus įspėjamuosius kelio ženklus Nr. 151.
5.	Perteklinis eismo apribojimas	PK 8+00 projektuojamos gatvės pabaigoje, sankryžoje su Pasieniečių gatve, yra numatomas gan griežtas pirmumo ženklas „STOP“, nors mažo avaringumo ir matomumo sąlygos yra tenkinamos (esami krūmai palei Pasieniečių g. turi būti šalinami), todėl toks eismo apribojimas vertinamas kaip perteklinis.	Rekomenduojama vietoje numatyto kelio ženklo Nr. 204 projektuoti kelio ženklą Nr. 203. Palei Pasieniečių g. esantys krūmai (augmenija) turi būti šalinami.	**Pasiūlymas priimtas iš dalies**. Projekte PK 8+00 palikti kelio ženklą Nr. 204. Pašalinti palei Pasieniečių g. esančius krūmus.
6.	Transporto priemonių vairuotojų informavimas	Projektuojamoje gatvėje yra numatomi sustoti ir stovėti draudžiantys kelio ženklai, tačiau skydų krypties išdėliojimas gali neužtikrinti savalaikio šių kelio ženklų matymo visiems gatve važiuojantiems eismo dalyviams.	Rekomenduojama svarstyti projekte numatytus kelio ženklus Nr. 332 su lentelėmis Nr. 807 projektuoti iš abiejų pusių.	**Pasiūlymas priimtas.** Projekte numatytus kelio ženklus Nr. 332 su lentelėmis Nr. 807 projektuoti iš abiejų pusių.

DETALŪS METADUOMENYS	
Dokumento sudarytojas (-ai)	Kretingos rajono savivaldybė
Dokumento pavadinimas (antraštė)	Dėl 2025-05-25 sutarties Nr. S1-737/P25045
Dokumento registracijos data ir numeris	2026-01-26 Nr. (4.1.43 Mr) D3-557
Dokumento gavimo data ir dokumento gavimo registracijos numeris	-
Dokumento adresatas (-ai)	Projektai ir Co, UAB
Dokumento specifikacijos identifikavimo žymuo	ADOC-V1.0
Parašo paskirtis	Pasirašymas
Parašą sukūrusio asmens vardas, pavardė ir pareigos	Vilma Preibienė Administracijos direktorius (-ė)
Parašo sukūrimo data ir laikas	2026-01-26 00:22
Parašo formatas	Einamojo galiojimo (XAdES-EPES)
Laiko žymoje nurodytas laikas	
Informacija apie sertifikavimo paslaugų teikėją	SK ID Solutions EID-Q 2021E
Sertifikato galiojimo laikas	2025-08-08 16:49 - 2030-08-08 23:59
Parašo paskirtis	Registravimas
Parašą sukūrusio asmens vardas, pavardė ir pareigos	Jovita Grikpėdienė Specialistas (-ė)
Parašo sukūrimo data ir laikas	2026-01-26 10:26
Parašo formatas	Einamojo galiojimo (XAdES-EPES)
Laiko žymoje nurodytas laikas	
Informacija apie sertifikavimo paslaugų teikėją	MD CA
Sertifikato galiojimo laikas	2026-01-20 09:11 - 2030-01-19 09:11
Informacija apie būdus, naudotus metaduomenų vientisumui užtikrinti	-
Pagrindinio dokumento priedų skaičius	1
Pagrindinio dokumento pridedamų dokumentų skaičius	0
Pridedamo dokumento sudarytojas (-ai)	-
Pridedamo dokumento pavadinimas (antraštė)	Protokolo 3 priedas.pdf
Pridedamo dokumento registracijos data ir numeris	-
Programinės įrangos, kuria naudojantis sudarytas elektroninis dokumentas, pavadinimas	Elpako v.20260121.1
Informacija apie elektroninio dokumento ir elektroninio (-ių) parašo (-ų) tikrinimą (tikrinimo data)	Tikrinant dokumentą nenustatyta jokių klaidų (2026-01-26)
Elektroninio dokumento nuorašo atspausdinimo data ir ją atspausdinęs darbuotojas	2026-01-26 nuorašą suformavo Jovita Grikpėdienė
Paieškos nuoroda	-
Papildomi metaduomenys	Nuorašą suformavo 2026-01-26 Dokumentų valdymo sistema „Kontora“

AB „Energijos skirstymo operatorius“

Projekto derinimo lentelė

Investicinis numeris: E2N3607162

Projekto pavadinimas: Kabelio apsauga

Objekto adresas: Pasieniečių g. -, Kretinga, Kretingos r. sav.

Projektuotojas/Rangovas: Projektai ir Co, UAB

Projekto numeris: 25045.01

Darbų rūšis: Iškėlimas

Administracinis rajonas: Kretinga

Regionas: Klaipėdos

Eil.	Pareigos	Vardas Pavardė	Data	Veiksmas
1	Projektų derinimo vadovas	Nerijus Ruibys	2026-03-18	Patvirtinta

Projektas patvirtintas: 2026-03-18 08:17

Projekto derinimo lentelė sugeneruota: 2026-03-18 08:46

Projekto derinimo lentelę sugeneravo: Robertas Paulikas

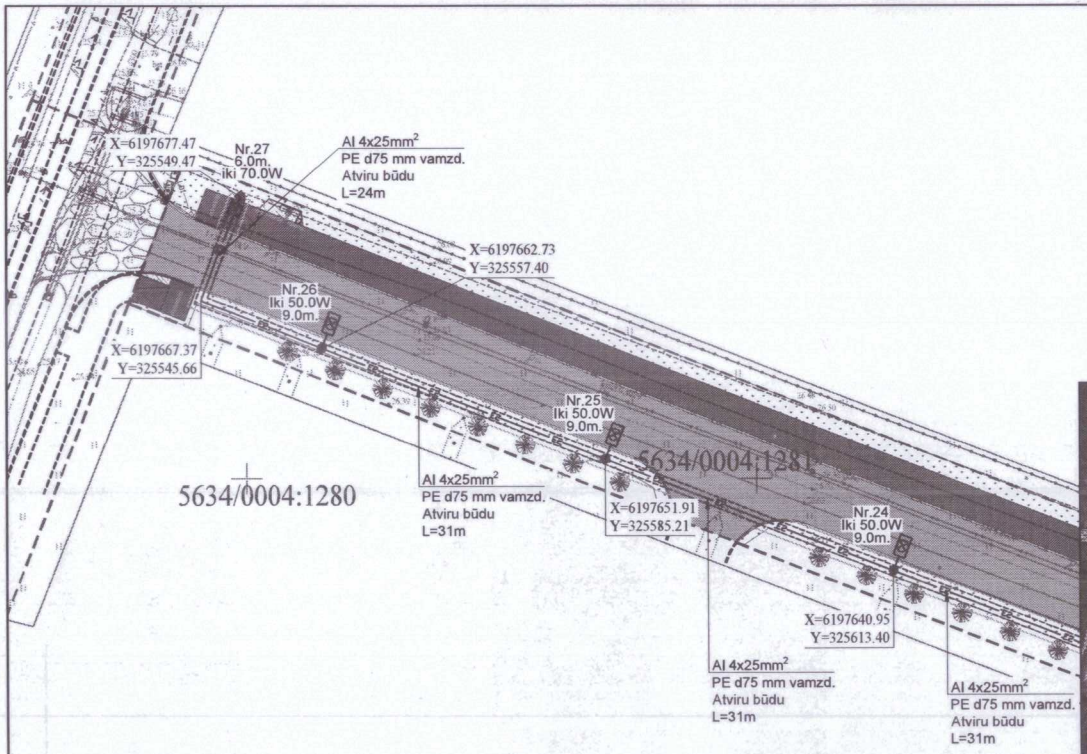

Sutartiniai ženklai

Eil. nr.	Žymuo	Aprašas
1		Projektuojamų gatvės apšvietimo tinklų situacijos planas
2		Projektuojamas apšvietimo tinklų kabelis klojamas apsauginiame dėkle PE d75 atviru būdu
3		Projektuojamas apšvietimo tinklų kabelis klojamas apsauginiame dėkle HDPE d110 uždaru būdu
4		Projektuojamo apšvietimo tinklų kabelio apsaugos zona
5		Projektuojama 8 metrų aukščio gatvės apšvietimo atrama su gembe ir LED šviestuvu
7		Projektuojama 6 metrų aukščio pėsčiųjų perėjos apšvietimo atrama su LED kryptiniu šviestuvu
8		Projektuojama ESO 10 kV OL apsaugos zona
9		Sklypų ribos

SITUACIJOS PLANAS



LAPŲ IŠDĖSTYMO SCHEMA

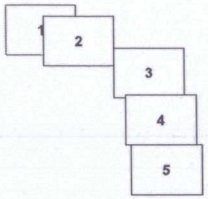

PRITARTA
SĮ „Kretingos komunalininkas"
Data 2026.04.22
Vyr. elektrikas
Algirdas Latakas

Pastabos:
1. 0,4 kV kabelius klojamus tranšėjoje rekomenduojama kloti 0,7 - 1,0 m gylyje. Valstybinės reikšmės kelio juostoje tinklai klojami ne mažesniame nei 1,2 m gylyje klojant tinklus lygiagrečiai keliui;
2. Apšvietimo kabeliai klojami apsauginiuose vamzdžiuose vadovaujantis E||BT reikalavimų.
3. Visi darbai vykdomi vadovaujantis E||BT, AE||T bei ERI|ŽPNT (Elektroninių ryšių infrastruktūros įrengimo, žymėjimo, priežiūros ir naudojimo taisyklės) reikalavimų.
4. Prieš pradedant vykdyti tranšėjų kasimo darbus būtina išsikviesti inžinerinių tinklų atstovus esamų trasų patikslinimui.
5. Esamų inžinerinių tinklų bei melioracijos statinių altitudes tikslinti vietoje.
6. Susikirtimo su inžineriniais tinklais vietose arba inžinerinių tinklų apsaugos zonoje, žemės kasimo darbus vykdyti rankiniu būdu. Vykdant komunikacijų klojimą uždarų būdu būtina sutikslinti inžinerinių tinklų įgilinimą jį atkasus, kad nepažeisti jo vykdant pradūrimą.
7. Statybos montavimo darbų metu turi būti tikslinami esamų apšvietimo tinklų perjungimai, t.y. esamos apšvietimo atramos turi būti užmaitinamos nuo projektuojamų apšvietimo atramų.
8. Statybos montavimo darbų metu (projektuojamų apšvietimo tinklų kab. linijų klojimo metu ar projektuojamų apšvietimo atramų įrengimo metu) pažeidus AB "Telia Lietuva" priklausančius esamus elektroninių ryšių (telekomunikacijų) apsauginius vamzdžius privaloma pažeistus apsauginius vamzdžius atstatyti tarp esamų ryšių kabelinių kanalų sistemos šulinių.
9. Jei netinkinamos pjūviuose pateiktos sąlygos, tai proj. apšvietimo tinklų kab. linija turi būti klojama po esamais inžineriniais tinklais.
10. Visi darbai ir medžiagos, kurie gali būti pagrįstai laikomi būtinais tinkamam sistemų eksploatavimui, turi būti atlikti ir patiektos, nepriklausomai nuo to, ar jie yra parodyti brėžiniuose arba apibūdinti projekto dokumentuose ar ne.
11. Pažeidus valstybinės reikšmės kelio konstrukcijos sluoksnius sutankinti ir atstatyti pagal KPT SDK 19 taisykles.
12. Apšvietimo atramų pakartotinio įžeminimo varža, remiantis "Apšvietimo elektros įrenginių įrengimo taisyklėmis", yra ≤30Ω

0	2025-11	STATYBOS LEIDIMUI, KONKURSUI IR STATYBAI.
LAIDA	DATA	LAIDOS STATUSAS. KEITIMŲ PRIEŽASTIS (JEI TAIKOMA)

KVAL. PATV. DOK. NR.	PROJEKTAI CO			STATINIO PROJEKTO PAVADINIMAS: APŠVIETIMO ELEKTROS TINKLŲ (GATVĖS NUO TIEKĖJŲ IR PRAMONĖS G. SANKRYŽOS IKI PASIENIEČIŲ G. 33P SKLYPO KRETINGOS MIESTE) STATYBOS PROJEKTAS
				STATINIO NUMERIS IR PAVADINIMAS: 01 - INŽINERINIAI TINKLAI
30334	PV	R. KLIMOVIČ		DOKUMENTO PAVADINIMAS: APŠVIETIMO TINKLŲ PLANAS. MASTELIS 1:500 — LAIDA: 0
37735	PDV	P. GRIGALIS		
	INŽ	R. PAULIKAS		
lt	STATYTOJAS IR (ARBA) UŽSAKOVAS: KRETINGOS RAJONO SAVIVALDYBĖ			DOKUMENTO ŽYMUO: 25045.01-01-TDP-E-02.B-01 — LAPAS: 1 — LAPŲ: 5

Projekto derinimo suvestinė

Nr.	Sritys	Atsakingas asmuo	Data	Būsena	Pastabos	Failo pavadinimas
1.	Dujos	Nerijus Adomaitis	2026-04-27	Pritarta	-	-
2.	Ryšiai	Algis Šeputis	2026-04-22	Neaktualu	Projektuojami sprendiniai nepatenka į ESO eksploatuojamų tinklų apsaugos zoną.	-
3.	Elektra	Darius Stanslovas	2026-04-22	Pritarta	-	-

Registracijos Nr. P186121

Pasirašymo data 2026-04-27 09:31

Pasirašyta kvalifikuotu elektroniniu parašu
NERIJUS ADOMAITIS
Data: 2026-04-27 09:31:14 GMT+3
Patvirtinta AB „Energijos skirstymo operatorius"
Registracijos Nr. P186121

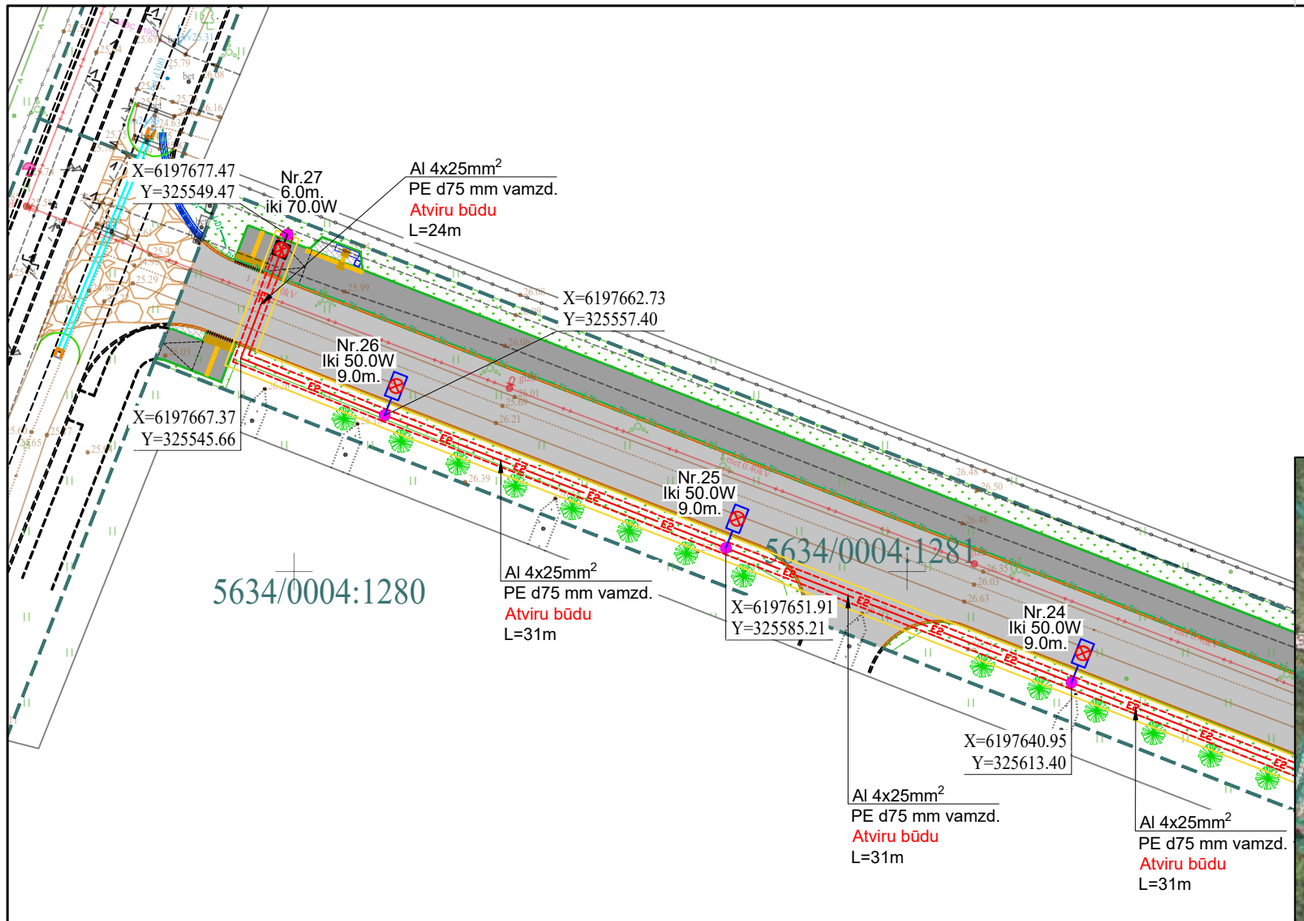

LAPŲ IŠDĖSTYMO SCHEMA

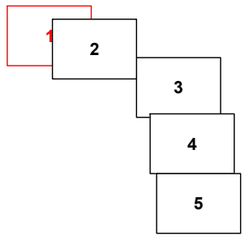

Pastabos:

1. 0,4 kV kabelius klojamus tranšėjoje rekomenduojama kloti 0,7 - 1,0 m gylyje. Valstybinės reikšmės kelio juostoje tinklai klojami ne mažesniame nei 1,2 m gylyje klojant tinklus lygiagrečiai keliui;
2. Apšvietimo kabeliai klojami apsauginiuose vamzdžiuose vadovaujantis EĮĮBT reikalavimų.
3. Visi darbai vykdomi vadovaujantis EĮĮBT, AEĮĮT bei ERIĮŽPNT (Elektroninių ryšių infrastruktūros įrengimo, žymėjimo, priežiūros ir naudojimo taisyklės) reikalavimų.
4. Prieš pradedant vykdyti tranšėjų kasimo darbus būtina išsikviesti inžinerinių tinklų atstovus esamų trasų patikslinimui.
5. Esamų inžinerinių tinklų bei melioracijos statinių altitudes tikslinti vietoje.
6. Susikirtimo su inžineriniais tinklais vietose arba inžinerinių tinklų apsaugos zonoje, žemės kasimo darbus vykdyti rankiniu būdu. Vykdant komunikacijų klojimą uždarų būdu būtina sutikslinti inžinerinių tinklų įgilinimą jį atkasus, kad nepažeisti jo vykdant pradūrimą.
7. Statybos montavimo darbų metu turi būti tikslinami esamų apšvietimo tinklų perjungimai, t.y. esamos apšvietimo atramos turi būti užmaitinamos nuo projektuojamų apšvietimo atramų.
8. Statybos montavimo darbų metų (projektuojamų apšvietimo tinklų kab. linijų klojimo metu ar projektuojamų apšvietimo atramų įrengimo metu) pažeidus AB "Telia Lietuva" priklausančius esamus elektroninių ryšių (telekomunikacijų) apsauginius vamzdžius privaloma pažeistus apsauginius vamzdžius atstatyti tarp esamų ryšių kabelinių kanalų sistemos šulinių.
9. Jei netinkinamos pjūviuose pateiktos sąlygos, tai proj. apšvietimo tinklų kab. linija turi būti klojama po esamais inžineriniais tinklais.
10. Visi darbai ir medžiagos, kurie gali būti pagrįstai laikomi būtinais tinkamam sistemų eksploatavimui, turi būti atlikti ir patiektos, nepriklausomai nuo to, ar jie yra parodyti brėžiniuose arba apibūdinti projekto dokumentuose ar ne.
11. Pažeidus valstybinės reikšmės kelio konstrukcijos sluoksnius sutankinti ir atstatyti pagal KPT SDK 19 taisykles.
12. Apšvietimo atramų pakartotinio įžeminimo varža, remiantis "Apšvietimo elektros įrenginių įrengimo taisyklėmis", yra ≤30Ω

Sutartiniai ženklai		
Eil. nr.	Žymuo	Aprašas
1		Projektuojamų gatvės apšvietimo tinklų situacijos planas
2	E2	Projektuojamas apšvietimo tinklų kabelis klojamas apsauginiame dėkle PE d75 atviru būdu
3	E2	Projektuojamas apšvietimo tinklų kabelis klojamas apsauginiame dėkle HDPE d110 uždaru būdu
4	E2	Projektuojamo apšvietimo tinklų kabelio apsaugos zona
5		Projektuojama 8 metrų aukščio gatvės apšvietimo atrama su gembe ir LED šviestuvu
7		Projektuojama 6 metrų aukščio pėsčiųjų perėjos apšvietimo atrama su LED kryptiniu šviestuvu
8		Projektuojama ESO 10 kV OL apsaugos zona
9		Sklypų ribos

SITUACIJOS PLANAS



0	2025-11	STATYBOS LEIDIMUI, KONKURSUI IR STATYBAI.	
LAIDA	DATA	LAIDOS STATUSAS. KEITIMŲ PRIEŽASTIS (JEI TAIKOMA)	
KVAL. PATV. DOK. NR.	PROJEKTAI CO		STATINIO PROJEKTO PAVADINIMAS APŠVIETIMO ELEKTROS TINKLŲ (GATVĖS NUO TIEKĖJŲ IR PRAMONĖS G. SANKRYŽOS IKI PASIENIEČIŲ G. 33P SKLYPO KRETINGOS MIESTE) STATYBOS PROJEKTAS
30334	PV	R. KLIMOVIČ	STATINIO NUMERIS IR PAVADINIMAS 01 - INŽINERINIAI TINKLAI
37735	PDV	P. GRIGALIS	DOKUMENTO PAVADINIMAS / LAIDA APŠVIETIMO TINKLŲ PLANAS. MASTELIS 1:500 / 0
	INŽ	R. PAULIKAS	
lt	STATYTOJAS IR (ARBA) UŽSAKOVAS KRETINGOS RAJONO SAVIVALDYBĖ		DOKUMENTO ŽYMUO / LAPAS / LAPŲ 25045.01-01-TDP-E-02.B-01 / 1 / 5

Sutartiniai ženklai		
Eil. nr.	Žymuo	Aprašas
1		Projektuojamų gatvės apšvietimo tinklų situacijos planas
2	E2	Projektuojamas apšvietimo tinklų kabelis klojamas apsauginiame dėkle PE d75 atviru būdu
3	E2	Projektuojamas apšvietimo tinklų kabelis klojamas apsauginiame dėkle HDPE d110 uždaru būdu
4	E2	Projektuojamo apšvietimo tinklų kabelio apsaugos zona
5		Projektuojama 8 metrų aukščio gatvės apšvietimo atrama su gembe ir LED šviestuvu
7		Projektuojama 6 metrų aukščio pėsčiųjų perėjos apšvietimo atrama su LED kryptiniu šviestuvu
8		Projektuojama ESO 10 kV OL apsaugos zona
9		Sklypų ribos

X=6197650.00
Y=325700.00

Nr.23
Iki 50.0W
9.0m.

X=6197630.14
Y=325641.20

Al 4x25mm^2
PE d75 mm vamzd.
Atviru būdu
L=31m

X=6197619.22
Y=325669.28

Nr.22
Iki 50.0W
9.0m.

Al 4x25mm^2
PE d75 mm vamzd.
Atviru būdu
L=31m

X=6197608.39
Y=325697.12

Nr.21
Iki 50.0W
9.0m.

Al 4x25mm^2
PE d75 mm vamzd.
Atviru būdu
L=30m

X=6197597.95
Y=325723.98

Nr.20
Iki 50.0W
9.0m.

Al 4x25mm^2
PE d75 mm vamzd.
Atviru būdu
L=32m

X=6197586.62
Y=325753.09

Nr.19
Iki 50.0W
9.0m.

Al 4x25mm^2
PE d75 mm vamzd.
Atviru būdu
L=32m

X=6197575.48
Y=325781.74

Nr.18
Iki 50.0W
9.0m.

Al 4x25mm^2
PE d75 mm vamzd.
Atviru būdu
L=31m

X=6197564.80
Y=325809.33

Nr.17
Iki 50.0W
9.0m.

Al 4x25mm^2
PE d75 mm vamzd.
Atviru būdu
L=31m

LAPŲ IŠDĖSTYMO SCHEMA

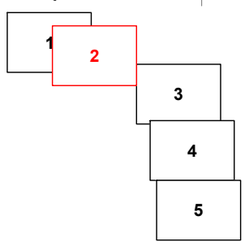

DOKUMENTO ŽYMUO	LAPAS	LAPŲ	LAIDA
25045.01-01-TDP-E-02.B-01	2	5	0

5634/0004:1230

5634/0004:128(

Nr.16
Iki 50.0W
9.0m.

X=6197554.10
Y=325837.32

Al 4x25mm^2
PE d75 mm vamzd.
Atviru būdu
L=30m

Nr.15
Iki 50.0W
9.0m.

X=6197543.83
Y=325864.23

Al 4x25mm^2
PE d75 mm vamzd.
Atviru būdu
L=32m

Nr.14
Iki 50.0W
9.0m.

X=6197532.80
Y=325893.15

Al 4x25mm^2
PE d75 mm vamzd.
Atviru būdu
L=31m

Nr.13
Iki 50.0W
9.0m.

X=6197522.11
Y=325921.19

Al 4x25mm^2
PE d75 mm vamzd.
Atviru būdu
L=31m

Nr.12
Iki 50.0W
9.0m.

X=6197511.71
Y=325949.21

Al 4x25mm^2
PE d75 mm vamzd.
Atviru būdu
L=32m

Nr.11
Iki 50.0W
9.0m.

X=6197500.11
Y=325977.36

X=6197493.20
Y=325992.40

X=6197491.18
Y=325994.62

X=6197488.46
Y=325996.59

Al 4x25mm^2
PE d75 mm vamzd.
Atviru būdu
L=30m

Nr.10
Iki 50.0W
9.0m.

X=6197485.59
Y=325996.29

Al 4x25mm^2
PE d75 mm vamzd.
Atviru būdu
L=35m

Nr.9
Iki 50.0W
9.0m.

X=6197453.24
Y=325986.07

X=6197500.00
Y=325900.00

Sutartiniai ženklai

Eil. nr.	Žymuo	Aprašas
1		Projektuojamų gatvės apšvietimo tinklų situacijos planas
2	E2	Projektuojamas apšvietimo tinklų kabelis klojamas apsauginiame dėkle PE d75 atviru būdu
3	E2	Projektuojamas apšvietimo tinklų kabelis klojamas apsauginiame dėkle HDPE d110 uždaru būdu
4	E2	Projektuojamo apšvietimo tinklų kabelio apsaugos zona
5		Projektuojama 8 metrų aukščio gatvės apšvietimo atrama su gembe ir LED šviestuvu
7		Projektuojama 6 metrų aukščio pėsčiųjų perėjos apšvietimo atrama su LED kryptiniu šviestuvu
8		Projektuojama ESO 10 kV OL apsaugos zona
9		Sklypų ribos

LAPŲ IŠDĖSTYMO SCHEMA

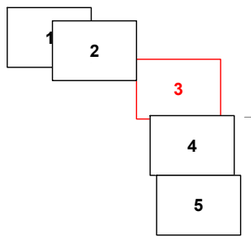

DOKUMENTO ŽYMUO	LAPAS	LAPŲ	LAIDA
25045.01-01-TDP-E-02.B-01	3	5	0

Sutartiniai ženklai		
Eil. nr.	Žymuo	Aprašas
1		Projektuojamų gatvės apšvietimo tinklų situacijos planas
2	E2	Projektuojamas apšvietimo tinklų kabelis klojamas apsauginiame dėkle PE d75 atviru būdu
3	E2	Projektuojamas apšvietimo tinklų kabelis klojamas apsauginiame dėkle HDPE d110 uždaru būdu
4	E2	Projektuojamo apšvietimo tinklų kabelio apsaugos zona
5		Projektuojama 8 metrų aukščio gatvės apšvietimo atrama su gembe ir LED šviestuvu
7		Projektuojama 6 metrų aukščio pėsčiųjų perėjos apšvietimo atrama su LED kryptiniu šviestuvu
8		Projektuojama ESO 10 kV OL apsaugos zona
9		Sklypų ribos

Nr.8
Iki 50.0W
9.0m.
X=6197425.49
Y=325974.73
Al 4x25mm^2
PE d75 mm vamzd.
Atviru būdu
L=31m

Nr.7
Iki 50.0W
9.0m.
X=6197398.00
Y=325962.48
Al 4x25mm^2
PE d75 mm vamzd.
Atviru būdu
L=31m

Nr.6
Iki 50.0W
9.0m.
X=6197370.02
Y=325951.65
Al 4x25mm^2
PE d75 mm vamzd.
Atviru būdu
L=31m

Nr.5
Iki 50.0W
9.0m.
X=6197342.25
Y=325940.09
Al 4x25mm^2
PE d75 mm vamzd.
Atviru būdu
L=31m

Nr.4
Iki 50.0W
9.0m.
X=6197314.66
Y=325928.83
Al 4x25mm^2
PE d75 mm vamzd.
Atviru būdu
L=31m

5634/0004:1280

LAPŲ IŠDĖSTYMO SCHEMA

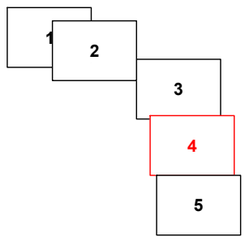

DOKUMENTO ŽYMUO	LAPAS	LAPŲ	LAIDA
25045.01-01-TDP-E-02.B-01	4	5	0

PJŪVIS F-1

Proj. apšvietimo tinklų kab. linijos susikirtimas su esama buitinių ir gamybinių nuotekų šalinimo tunelio centrine linija

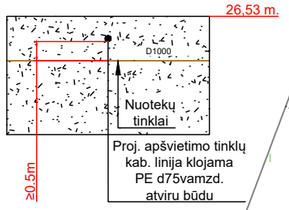

Sutartiniai ženklai

Eil. nr.	Žymuo	Aprašas
1		Projektuojamų gatvės apšvietimo tinklų situacijos planas
2	E2	Projektuojamas apšvietimo tinklų kabelis klojamas apsauginiame dėkle PE d75 atviru būdu
3	E2	Projektuojamas apšvietimo tinklų kabelis klojamas apsauginiame dėkle HDPE d110 uždaru būdu
4	E2	Projektuojamo apšvietimo tinklų kabelio apsaugos zona
5		Projektuojama 8 metrų aukščio gatvės apšvietimo atrama su gembe ir LED šviestuvu
7		Projektuojama 6 metrų aukščio pėsčiųjų perėjos apšvietimo atrama su LED kryptiniu šviestuvu
8		Projektuojama ESO 10 kV OL apsaugos zona
9		Sklypų ribos

Al 4x25mm^2
PE d75 mm vamzd.
Atviru būdu
L=33m

X=6197289.26
Y=325918.71

Nr.3
Iki 50.0W
9.0m.

X=6197284.54
Y=325918.72

X=6197278.64
Y=325916.60

X=6197274.15
Y=325927.24

Al 4x25mm^2
PE d75 mm vamzd.
Atviru būdu
L=46m

Nr.2
Iki 50.0W
9.0m.

10,30

10,00

X=6197265.05
Y=325953.54

Al 4x25mm^2
PE d75 mm vamzd.
Atviru būdu
L=41m

X=6197257.29
Y=325976.72

Nr.1
Iki 50.0W
9.0m.

X=6197247.26
Y=325980.57

X=6197250.06
Y=325971.38

iki 70.0W
6.0m.

Esama atrama Nr.25
6.0m.
iki 70.0W

X=6197248.79
Y=325975.55

F-1

Prisijungimas prie esamos apšvietimo linijos

Al 4x25mm^2
PE d75 mm vamzd.
Atviru būdu
L=4m

X=6197243.43
Y=325979.31

X=6197240.36
Y=325988.43

Al 4x25mm^2
HDPE d110 mm vamzd.
Uždaru būdu
L=11m

X=6197200.00
Y=325900.00

5634/7001:0141

5634/0004:1312

5634/0004:1319

5634/0004:1085

LAPŲ IŠDĖSTYMO SCHEMA

1
2
3
4
5

DOKUMENTO ŽYMUO	LAPAS	LAPŲ	LAIDA
25045.01-01-TDP-E-02.B-01	5	5	0

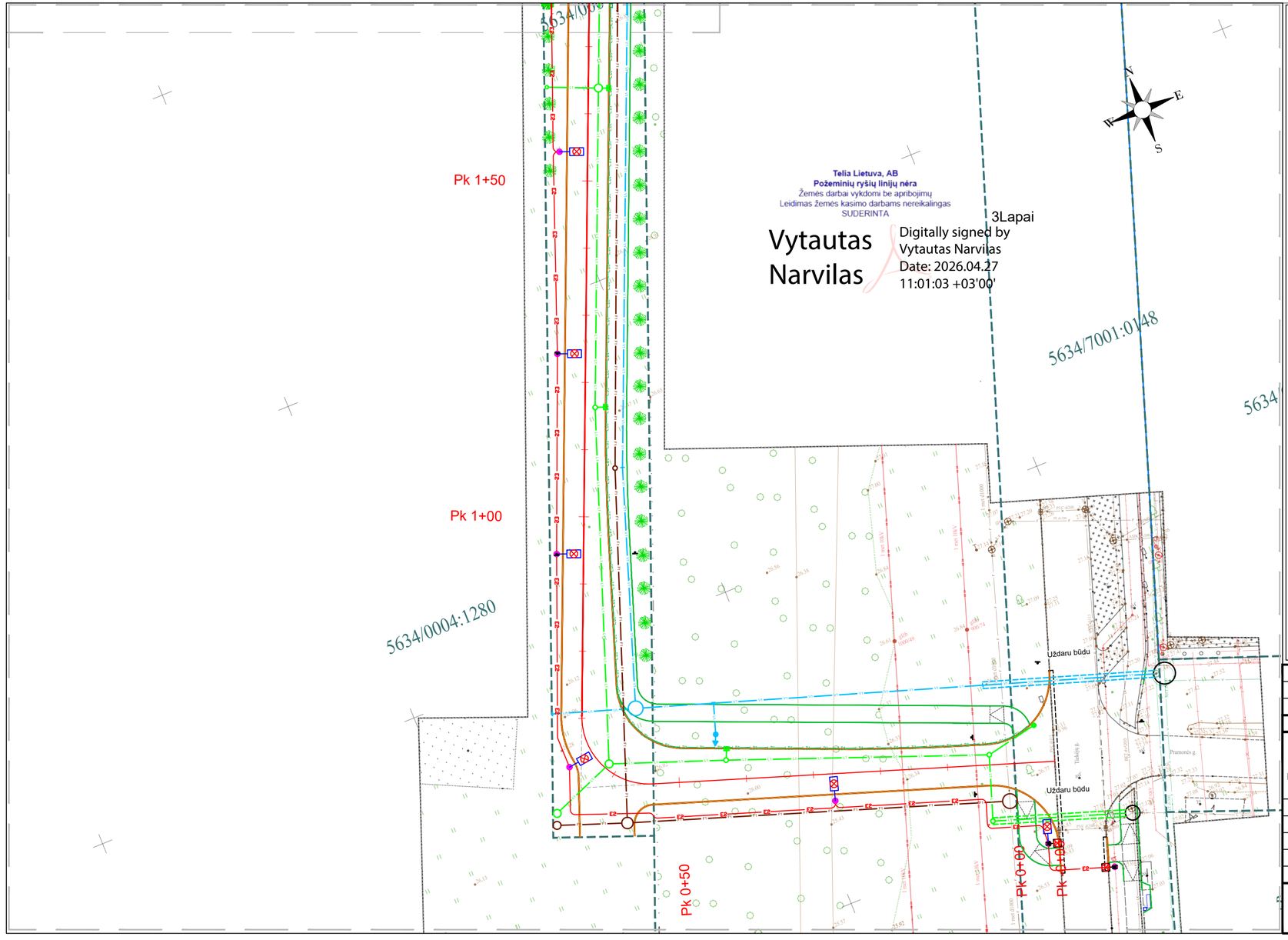
Pk 1+50
Pk 1+00
Pk 0+50
Pk 0+00
Pk 0+00
5634/0004:1280
5634/7001:0148
Užd
Užd
Užd

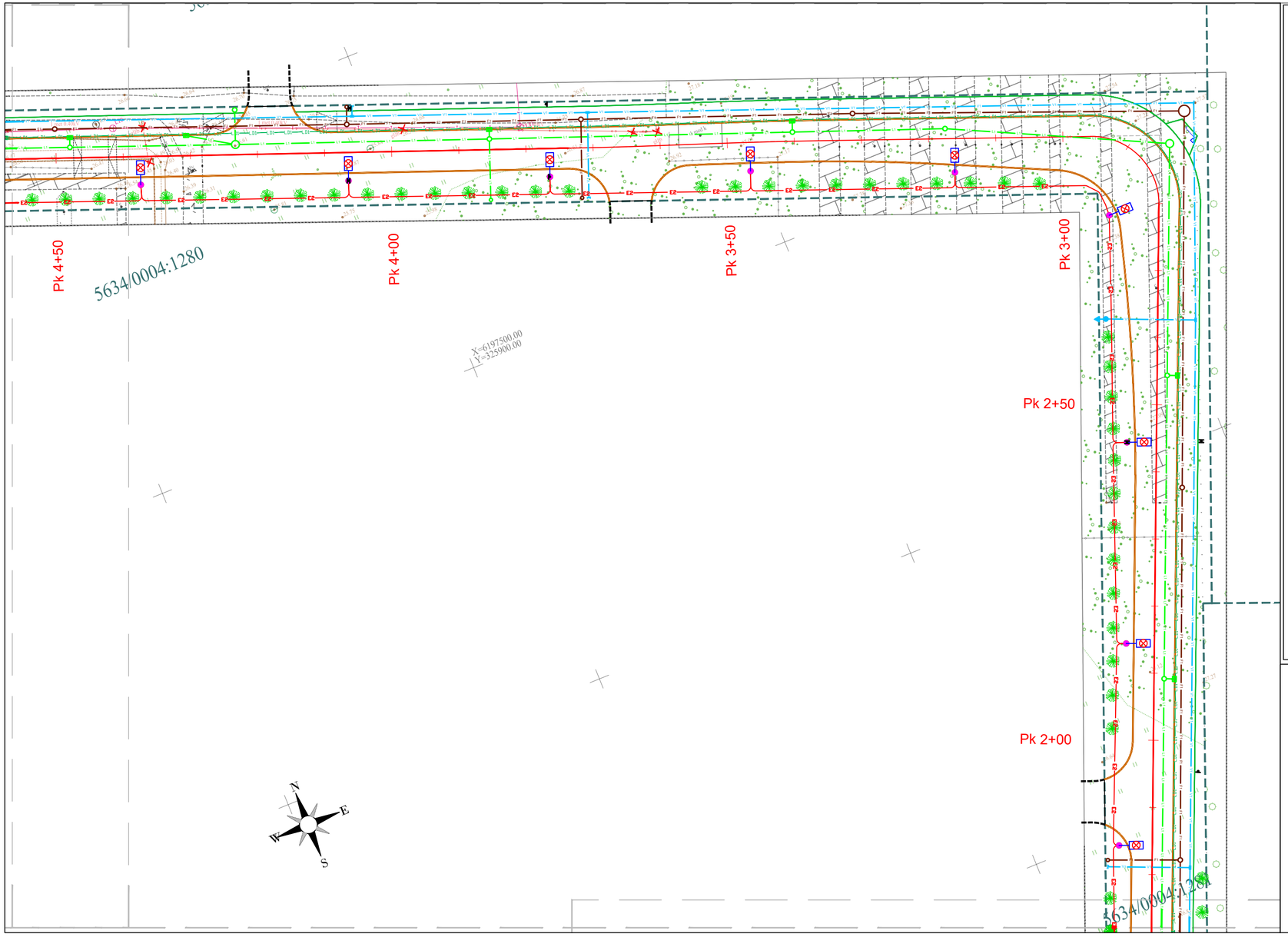

SUTARTINIAI ŽYMĖJIMAI

- Sklypų ribos (kadastrinių matavimų)
- Registruotų inžinerinių statinių ribos
- Projektinė gatvės ašis
- Betoniniai gatvės bordiūrai (1000x150x300 mm)
- Betoniniai vejos bordiūrai (1000x80x200 mm)
- Nužeminti bordiūrai
- Suoliukas ir šiukšliadėžė
- Kelio ženklo skydai ant naujos atramos arba ant apšvietimo atramos
- Projektuojamas gatvės drenažas
- Vandentiekio tinklai
- Projektuojamas vandentiekio šulinys
- Buitinių nuotekų tinklai
- Projektuojamas buitinių nuotekų šulinys
- Paviršinių nuotekų tinklas
- Paviršinių nuotekų šulinys
- Paviršinių nuotekų surinkimo grotelės (bordiūrinės, kvadratinės, apvalios)
- Apšvietimo atramos pastatymo vieta (žr. kitoje projekto dalyje)
- Projektuojamas apšvietimo tinklų kabelis
- Numatoma medžių sodinimo vieta - Liepa mažalapė (*Tilia cordata*)

Lapų išdėstymo schema

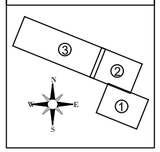

Pastabos:
1) Visi matmenys pateikti metrais;
2) Koordinačių sistema - LKS-94, aukščių sistema - LAS07;
3) Šulinių dangčių sulyginimo kiekiai pateikiami kitose projekto dalyse;

DOKUMENTO ŽYMUO	LAPAS	LAPŲ	LAIDA
25045.01-XX-TDP-S.B-04	2	3	0



SUTARTINIAI ŽYMĖJIMAI

- Sklypų ribos (kadastrinių matavimų)
- Registruotų inžinerinių statinių ribos
- Projektinė gatvės ašis
- Betoniniai gatvės bordiūrai (1000x150x300 mm)
- Betoniniai vejos bordiūrai (1000x80x200 mm)
- Nužeminti bordiūrai
- Suoliukas ir šiukšliadėžė
- Kelio ženklo skydai ant naujos atramos arba ant apšvietimo atramos
- Projektuojamas gatvės drenažas
- Vandentiekio tinklai
- Projektuojamas vandentiekio šulinys
- Buitinių nuotekų tinklai
- Projektuojamas buitinių nuotekų šulinys
- Paviršinių nuotekų tinklas
- Paviršinių nuotekų šulinys
- Paviršinių nuotekų surinkimo grotelės (bordiūrinės, kvadratinės, apvalios)
- Apšvietimo atramos pastatymo vieta (žr. kitoje projekto dalyje)
- Projektuojamas apšvietimo tinklų kabelis
- Numatoma medžių sodinimo vieta - Liepa mažalapė (*Tilia cordata*)

Lapų išdėstymo schema

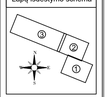

Pastabos:
1) Visi matmenys pateikti metrais;
2) Koordinačių sistema - LKS-94, aukščių sistema - LAS07;
3) Šulinių dangčių sulyginimo kiekiai pateikiami kitose projekto dalyse;

DOKUMENTO ŽYMUO	LAPAS	LAPŲ	LAIDA
25045.01-XX-TDP-S.B-04	3	3	0

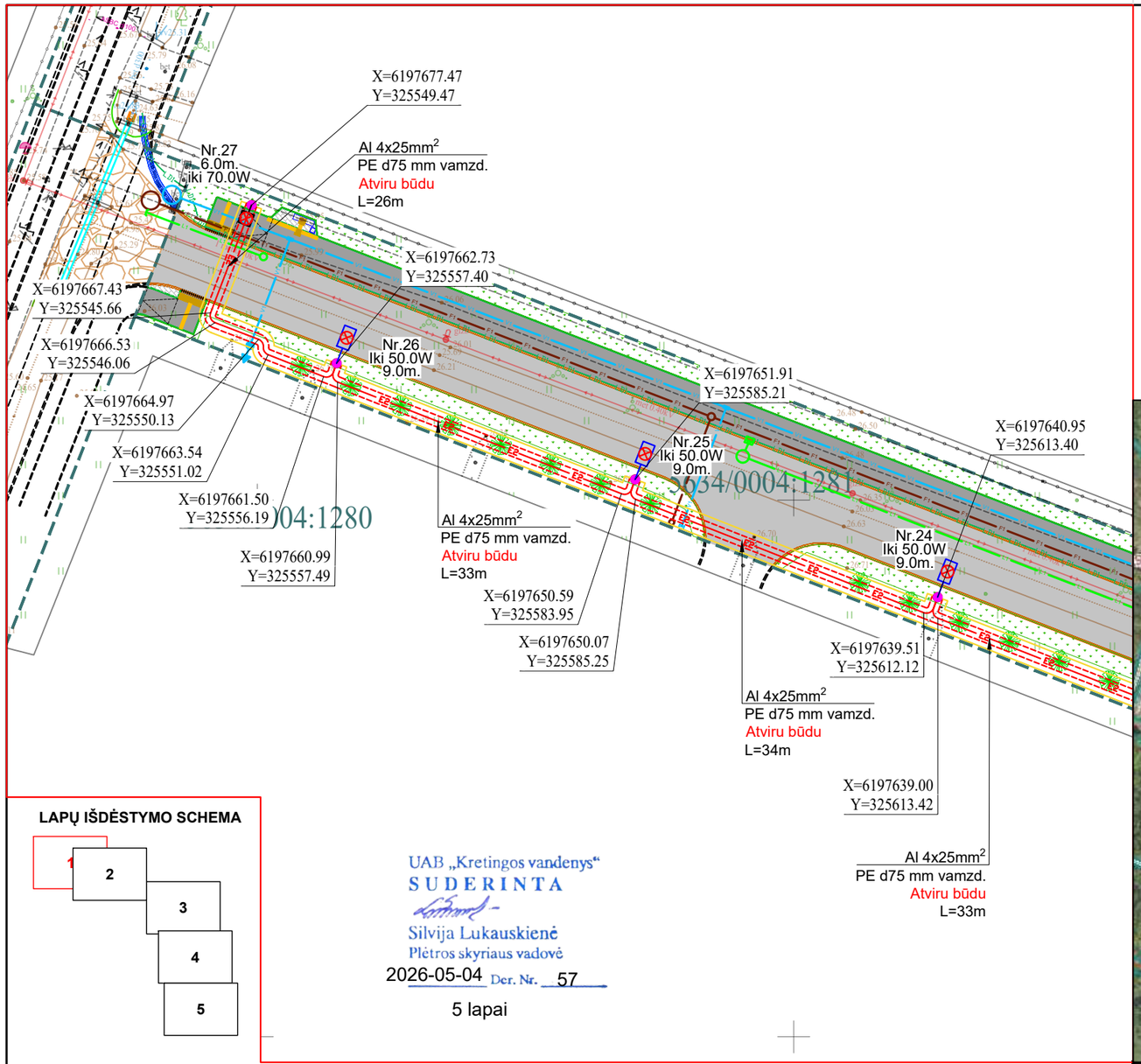

LAPŲ IŠDĖSTYMO SCHEMA

UAB „Kretingos vandenys“
SUDERINTA
Silvija Lukauskienė
Plėtros skyriaus vadovė
2026-05-04 Der. Nr. 57
5 lapai

Sutartiniai ženklai		
Eil. nr.	Žymuo	Aprašas
1		Projektuojamų gatvės apšvietimo tinklų situacijos planas
2	E2	Projektuojamas apšvietimo tinklų kabelis klojamas apsauginiame dėkle PE d75 atviru būdu
3	E2	Projektuojamas apšvietimo tinklų kabelis klojamas apsauginiame dėkle HDPE d110 uždaru būdu
4	E2	Projektuojamo apšvietimo tinklų kabelio apsaugos zona
5		Projektuojama 8 metrų aukščio gatvės apšvietimo atrama su gembe ir LED šviestuvu
7		Projektuojama 6 metrų aukščio pėsčiųjų perėjos apšvietimo atrama su LED kryptiniu šviestuvu
8		Esama ESO 10 kV OL apsaugos zona
9		Sklypų ribos

SITUACIJOS PLANAS



Pastabos:
1. 0,4 kV kabelius klojamus tranšėjoje rekomenduojama kloti 0,7 - 1,0 m gylyje. Valstybinės reikšmės kelio juostoje tinklai klojami ne mažesniame nei 1,2 m gylyje klojant tinklus lygiagrečiai keliui;
2. Apšvietimo kabeliai klojami apsauginiuose vamzdžiuose vadovaujantis EĮĮBT reikalavimų.
3. Visi darbai vykdomi vadovaujantis EĮĮBT, AEĮĮT bei ERIĮŽPNT (Elektroninių ryšių infrastruktūros įrengimo, žymėjimo, priežiūros ir naudojimo taisyklės) reikalavimų.
4. Prieš pradedant vykdyti tranšėjų kasimo darbus būtina išsikviesti inžinerinių tinklų atstovus esamų trasų patikslinimui.
5. Esamų inžinerinių tinklų bei melioracijos statinių altitudes tikslinti vietoje.
6. Susikirtimo su inžineriniais tinklais vietose arba inžinerinių tinklų apsaugos zonoje, žemės kasimo darbus vykdyti rankiniu būdu. Vykdant komunikacijų klojimą uždarų būdu būtina sutikslinti inžinerinių tinklų įgilinimą jį atkasus, kad nepažeisti jo vykdant pradūrimą.
7. Statybos montavimo darbų metu turi būti tikslinami esamų apšvietimo tinklų perjungimai, t.y. esamos apšvietimo atramos turi būti užmaitinamos nuo projektuojamų apšvietimo atramų.
8. Statybos montavimo darbų metų (projektuojamų apšvietimo tinklų kab. linijų klojimo metu ar projektuojamų apšvietimo atramų įrengimo metu) pažeidus AB "Telia Lietuva" priklausančius esamus elektroninių ryšių (telekomunikacijų) apsauginius vamzdžius privaloma pažeistus apsauginius vamzdžius atstatyti tarp esamų ryšių kabelinių kanalų sistemos šulinių.
9. Jei netinkinamos pjūviuose pateiktos sąlygos, tai proj. apšvietimo tinklų kab. linija turi būti klojama po esamais inžineriniais tinklais.
10. Visi darbai ir medžiagos, kurie gali būti pagrįstai laikomi būtinais tinkamam sistemų eksploatavimui, turi būti atlikti ir patiektos, nepriklausomai nuo to, ar jie yra parodyti brėžiniuose arba apibūdinti projekto dokumentuose ar ne.
11. Pažeidus valstybinės reikšmės kelio konstrukcijos sluoksnius sutankinti ir atstatyti pagal KPT SDK 19 taisykles.
12. Apšvietimo atramų pakartotinio įžeminimo varža, remiantis "Apšvietimo elektros įrenginių įrengimo taisyklėmis", yra ≤30Ω

0	2025-11	STATYBOS LEIDIMUI, KONKURSUI IR STATYBAI.
LAIDA	DATA	LAIDOS STATUSAS. KEITIMŲ PRIEŽASTIS (JEI TAIKOMA)

KVAL. PATV. DOK. NR.	PROJEKTAI CO			STATINIO PROJEKTO PAVADINIMAS APŠVIETIMO ELEKTROS TINKLŲ (GATVĖS NUO TIEKĖJŲ IR PRAMONĖS G. SANKRYŽOS IKI PASIENIEČIŲ G. 33P SKLYPO KRETINGOS MIESTE) STATYBOS PROJEKTAS	
				STATINIO NUMERIS IR PAVADINIMAS 01 - INŽINERINIAI TINKLAI	
30334	PV	R. KLIMOVIČ			
37735	PDV	P. GRIGALIS		DOKUMENTO PAVADINIMAS	LAIDA
	INŽ	R. PAULIKAS		APŠVIETIMO TINKLŲ PLANAS. MASTELIS 1:500	0
lt	STATYTOJAS IR (ARBA) UŽSAKOVAS KRETINGOS RAJONO SAVIVALDYBĖ			DOKUMENTO ŽYMUO 25045.01-01-TDP-E-02.B-01	LAPAS 1 / LAPŲ 5

Sutartiniai ženklai		
Eil. nr.	Žymuo	Aprašas
1		Projektuojamų gatvės apšvietimo tinklų situacijos planas
2	E2	Projektuojamas apšvietimo tinklų kabelis klojamas apsauginiame dėkle PE d75 atviru būdu
3	E2	Projektuojamas apšvietimo tinklų kabelis klojamas apsauginiame dėkle HDPE d110 uždaru būdu
4	E2	Projektuojamo apšvietimo tinklų kabelio apsaugos zona
5		Projektuojama 8 metrų aukščio gatvės apšvietimo atrama su gembe ir LED šviestuvu
7		Projektuojama 6 metrų aukščio pėsčiųjų perėjos apšvietimo atrama su LED kryptiniu šviestuvu
8		Esama ESO 10 kV OL apsaugos zona
9		Sklypų ribos

X=6197650.00
Y=325700.00

X=6197630.14
Y=325641.20

Nr.23
Iki 50.0W
9.0m.

X=6197619.22
Y=325669.28

Nr.22
Iki 50.0W
9.0m.

X=6197616.01
Y=325693.27

X=6197608.39
Y=325697.12

Nr.21
Iki 50.0W
9.0m.

X=6197597.94
Y=325723.98

Nr.20
Iki 50.0W
9.0m.

X=6197586.59
Y=325753.08

Nr.19
Iki 50.0W
9.0m.

X=6197575.48
Y=325781.74

Nr.18
Iki 50.0W
9.0m.

X=6197564.80
Y=325809.33

Nr.17
Iki 50.0W
9.0m.

Al 4x25mm^2
PE d75 mm vamzd.
Atviru būdu
L=34m

X=6197628.07
Y=325641.21

X=6197628.58
Y=325639.91

X=6197617.56
Y=325667.95

X=6197617.05
Y=325669.25

Al 4x25mm^2
PE d75 mm vamzd.
Atviru būdu
L=34m

X=6197606.65
Y=325695.69

X=6197606.14
Y=325696.99

Al 4x25mm^2
PE d75 mm vamzd.
Atviru būdu
L=33m

X=6197596.10
Y=325722.52

X=6197595.59
Y=325723.83

Al 4x25mm^2
PE d75 mm vamzd.
Atviru būdu
L=36m

X=6197584.70
Y=325751.60

X=6197584.19
Y=325752.90

Al 4x25mm^2
PE d75 mm vamzd.
Atviru būdu
L=35m

X=6197573.62
Y=325780.35

X=6197573.59
Y=325786.62

X=6197571.00
Y=325787.14

Al 4x25mm^2
PE d75 mm vamzd.
Atviru būdu
L=34m

X=6197562.96
Y=325807.89

X=6197562.50
Y=325809.19

Al 4x25mm^2
PE d75 mm vamzd.
Atviru būdu
L=34m

LAPŲ IŠDĖSTYMO SCHEMA

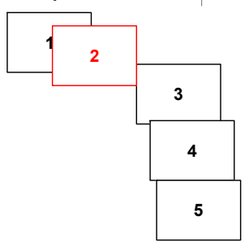

DOKUMENTO ŽYMUO	LAPAS	LAPŲ	LAIDA
25045.01-01-TDP-E-02.B-01	2	5	0

Sutartiniai ženklai		
Eil. nr.	Žymuo	Aprašas
1		Projektuojamų gatvės apšvietimo tinklų situacijos planas
2	E2	Projektuojamas apšvietimo tinklų kabelis klojamas apsauginiame dėkle PE d75 atviru būdu
3	E2	Projektuojamas apšvietimo tinklų kabelis klojamas apsauginiame dėkle HDPE d110 uždaru būdu
4	E2	Projektuojamo apšvietimo tinklų kabelio apsaugos zona
5		Projektuojama 8 metrų aukščio gatvės apšvietimo atrama su gembe ir LED šviestuvu
7		Projektuojama 6 metrų aukščio pėsčiųjų perėjos apšvietimo atrama su LED kryptiniu šviestuvu
8		Esama ESO 10 kV OL apsaugos zona
9		Sklypų ribos

5634/0004:1230

X=6197554.10
Y=325837.32
Nr.16
Iki 50.0W
9.0m.
X=6197552.23
Y=325835.85
X=6197551.72
Y=325837.15
Al 4x25mm^2
PE d75 mm vamzd.
Atviru būdu
L=33m

X=6197543.85
Y=325864.24
Nr.15
Iki 50.0W
9.0m.
X=6197541.83
Y=325862.82
X=6197541.33
Y=325864.13
Al 4x25mm^2
PE d75 mm vamzd.
Atviru būdu
L=36m

X=6197532.81
Y=325893.15
Nr.14
Iki 50.0W
9.0m.
X=6197530.73
Y=325891.63
X=6197530.22
Y=325892.94
Al 4x25mm^2
PE d75 mm vamzd.
Atviru būdu
L=35m

X=6197522.11
Y=325921.19
Nr.13
Iki 50.0W
9.0m.
X=6197519.94
Y=325919.61
X=6197519.44
Y=325920.91
Al 4x25mm^2
PE d75 mm vamzd.
Atviru būdu
L=35m

X=6197511.71
Y=325949.21
Nr.12
Iki 50.0W
9.0m.
X=6197509.20
Y=325947.49
X=6197508.69
Y=325948.80
Al 4x25mm^2
PE d75 mm vamzd.
Atviru būdu
L=36m

X=6197500.12
Y=325977.37
Nr.11
Iki 50.0W
9.0m.
X=6197498.25
Y=325975.89
X=6197497.74
Y=325977.20
Al 4x25mm^2
PE d75 mm vamzd.
Atviru būdu
L=30m

X=6197490.95
Y=325994.76
X=6197489.33
Y=325996.15
X=6197487.15
Y=325996.37
Nr.10
Iki 50.0W
9.0m.
X=6197485.59
Y=325996.29
Al 4x25mm^2
PE d75 mm vamzd.
Atviru būdu
L=36m

X=6197454.63
Y=325984.32
Nr.9
Iki 50.0W
9.0m.
X=6197453.32
Y=325983.86
X=6197453.24
Y=325986.07

X=6197500.00
Y=325900.00

LAPŲ IŠDĖSTYMO SCHEMA

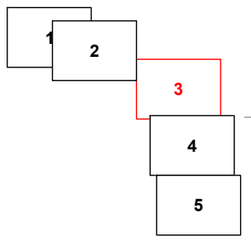

DOKUMENTO ŽYMUO	LAPAS	LAPŲ	LAIDA
25045.01-01-TDP-E-02.B-01	3	5	0

Sutartiniai ženklai		
Eil. nr.	Žymuo	Aprašas
1		Projektuojamų gatvės apšvietimo tinklų situacijos planas
2	E2	Projektuojamas apšvietimo tinklų kabelis klojamas apsauginiame dėkle PE d75 atviru būdu
3	E2	Projektuojamas apšvietimo tinklų kabelis klojamas apsauginiame dėkle HDPE d110 uždaru būdu
4	E2	Projektuojamo apšvietimo tinklų kabelio apsaugos zona
5		Projektuojama 8 metrų aukščio gatvės apšvietimo atrama su gembe ir LED šviestuvu
7		Projektuojama 6 metrų aukščio pėsčiųjų perėjos apšvietimo atrama su LED kryptiniu šviestuvu
8		Esama ESO 10 kV OL apsaugos zona
9		Sklypų ribos

X=6197426.65
Y=325973.68

X=6197425.39
Y=325973.17

Al 4x25mm^2
PE d75 mm vamzd.
Atviru būdu
L=33m

Nr.8
Iki 50.0W
9.0m.

X=6197425.49
Y=325974.73

X=6197398.97
Y=325961.97

X=6197397.66
Y=325961.43

Al 4x25mm^2
PE d75 mm vamzd.
Atviru būdu
L=32m

Nr.7
Iki 50.0W
9.0m.

X=6197398.00
Y=325962.48

X=6197371.01
Y=325951.03

X=6197369.70
Y=325950.53

Al 4x25mm^2
PE d75 mm vamzd.
Atviru būdu
L=32m

Nr.6
Iki 50.0W
9.0m.

X=6197370.02
Y=325951.65

Al 4x25mm^2
PE d75 mm vamzd.
Atviru būdu
L=31m

Nr.5
Iki 50.0W
9.0m.

X=6197342.25
Y=325940.09

Al 4x25mm^2
PE d75 mm vamzd.
Atviru būdu
L=30m

Nr.4
Iki 50.0W
9.0m.

X=6197314.66
Y=325928.83

PE d160

PE d110

5634/0004:1280

LAPŲ IŠDĖSTYMO SCHEMA

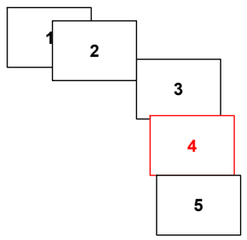

DOKUMENTO ŽYMUO	LAPAS	LAPŲ	LAIDA
25045.01-01-TDP-E-02.B-01	4	5	0

PJŪVIS F-1

Proj. apšvietimo tinklų kab. linijos susikirtimas su esama buitinių ir gamybinių nuotekų šalinimo tunelio centrine linija

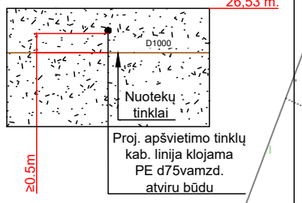

Sutartiniai ženklai		
Eil. nr.	Žymuo	Aprašas
1		Projektuojamų gatvės apšvietimo tinklų situacijos planas
2	E2	Projektuojamas apšvietimo tinklų kabelis klojamas apsauginiame dėkle PE d75 atviru būdu
3	E2	Projektuojamas apšvietimo tinklų kabelis klojamas apsauginiame dėkle HDPE d110 uždaru būdu
4	E2	Projektuojamo apšvietimo tinklų kabelio apsaugos zona
5		Projektuojama 8 metrų aukščio gatvės apšvietimo atrama su gembe ir LED šviestuvu
7		Projektuojama 6 metrų aukščio pėsčiųjų perėjos apšvietimo atrama su LED kryptiniu šviestuvu
8		Esama ESO 10 kV OL apsaugos zona
9		Sklypų ribos

X=6197289.26
Y=325918.71

Al 4x25mm^2
PE d75 mm vamzd.
Atviru būdu
L=33m

I Etapo pabaiga
II Etapo pradžia

Nr.3
Iki 50.0W
9.0m.

X=6197284.54
Y=325918.72

X=6197284.54
Y=325918.72

X=6197278.56
Y=325916.46

X=6197265.05
Y=325953.54

X=6197256.23
Y=325974.21

X=6197257.12
Y=325973.78

10,30

10,00

Nr.2
Iki 50.0W
9.0m.

X=6197277.66
Y=325916.86

X=6197273.77
Y=325927.10

X=6197272.59
Y=325928.03

Al 4x25mm^2
PE d75 mm vamzd.
Atviru būdu
L=48m

X=6197264.27
Y=325952.67

X=6197263.85
Y=325953.88

Al 4x25mm^2
PE d75 mm vamzd.
Atviru būdu
L=38m

X=6197253.39
Y=325973.25

X=6197252.51
Y=325973.69

X=6197251.58
Y=325976.44

Al 4x25mm^2
PE d75 mm vamzd.
Atviru būdu
L=5m

X=6197244.89
Y=325979.79

X=6197243.21
Y=325979.97

X=6197250.28
Y=325980.20

X=6197249.47
Y=325980.67

X=6197247.26
Y=325980.57

F-1

Nr.1
Iki 50.0W
9.0m.

iki 70.0W
6.0m.

Esama atrama Nr.25
6.0m.
iki 70.0W

Prisijungimas prie esamos apšvietimo linijos

X=6197240.36
Y=325988.43

Al 4x25mm^2
HDPE d110 mm vamzd.
Uždaru būdu
L=11m

5634/7001:0141

5634/0004:1312

5634/0004:1319

5634/0004:1085

X=6197200.00
Y=325900.00

LAPŲ IŠDĖSTYMO SCHEMA

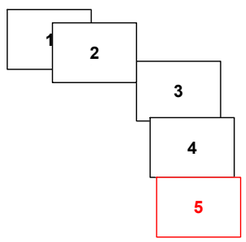

DOKUMENTO ŽYMUO	LAPAS	LAPŲ	LAIDA
25045.01-01-TDP-E-02.B-01	5	5	0

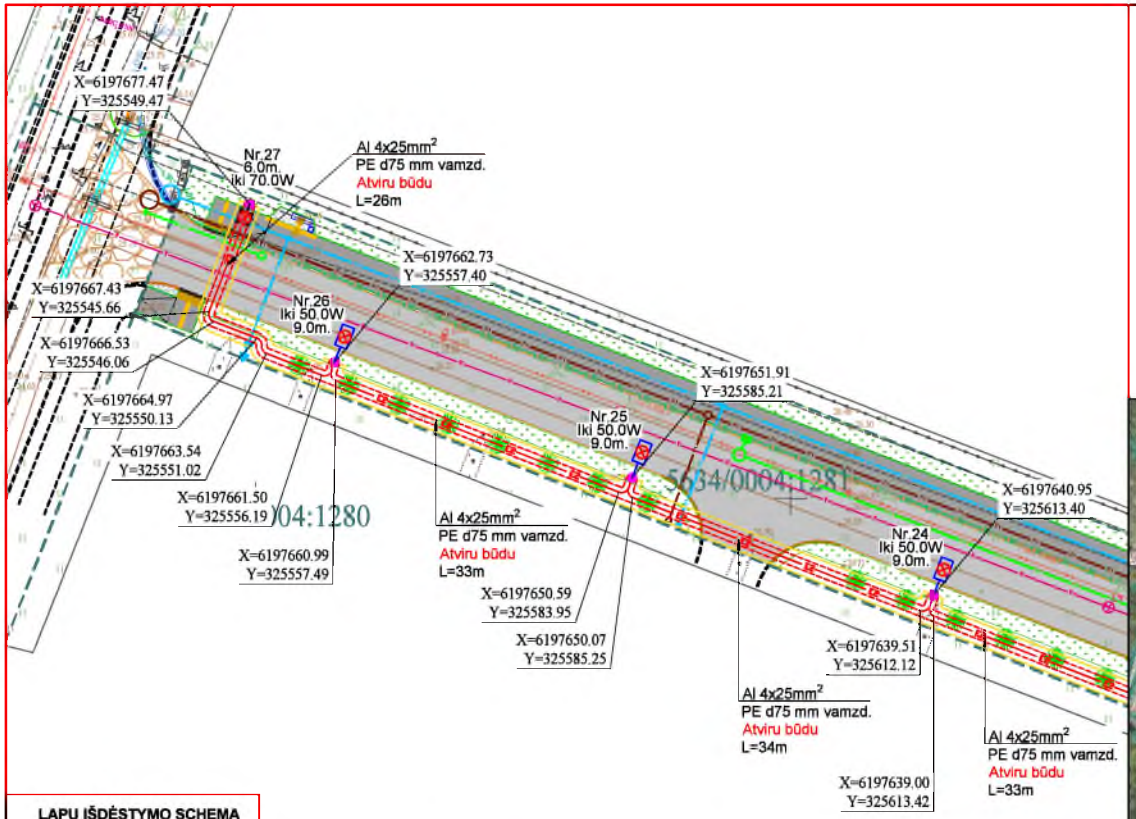

Sutartiniai ženklai		
Ell. nr.	Žymuo	Aprašas
1		Projektuojamų gatvės apšvietimo tinklų situacijos planas
2		Projektuojamas apšvietimo tinklų kabelis klojamas apsauginiame dekle PE d75 atviru būdu
3		Projektuojamas apšvietimo tinklų kabelis klojamas apsauginiame dekle HDPE d110 uždaru būdu
4		Projektuojamo apšvietimo tinklų kabelio apsaugos zona
5		Projektuojama 8 metrų aukščio gatvės apšvietimo atrama su gembe ir LED šviestuvu
7		Projektuojama 6 metrų aukščio pėsčiųjų perėjos apšvietimo atrama su LED kryptiniu šviestuvu
8		Esama ESO 10 kV OL apsaugos zona
9		Sklypų ribos

SITUACIJOS PLANAS



LAPŲ IŠDĖSTYMO SCHEMA

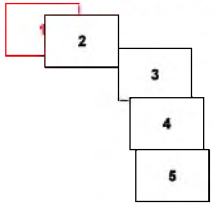

Projekto sprendiniams pritarta.

Kretingos rajono savivaldybės administracijos vyriausiasis inžinierius

2026-05-05 Petras Šadreika

Pastabos:

1. 0,4 kV kabelius klojamus tranšėjoje rekomenduojama kloti 0,7 - 1,0 m gylyje. Valstybinės reikšmės kelio juostoje tinklai klojami ne mažesniame nei 1,2 m gylyje klojant tinklus lygiagrečiai keliui;
2. Apšvietimo kabeliai klojami apsauginiuose vamzdžiuose vadovaujantis E||BT reikalavimų.
3. Visi darbai vykdomi vadovaujantis E||BT, AE||T bei ERI|ŽPNT (Elektroninių ryšių infrastruktūros įrengimo, žymėjimo, priežiūros ir naudojimo taisyklės) reikalavimų.
4. Prieš pradedant vykdyti tranšėjų kasimo darbus būtina išsikviesti inžinerinių tinklų atstovus esamų trasų patikslinimui.
5. Esamų inžinerinių tinklų bei melioracijos statinių altitudes tikslinti vietoje.
6. Susikirtimo su inžineriniais tinklais vietose arba inžinerinių tinklų apsaugos zonoje, žemės kasimo darbus vykdyti rankiniu būdu. Vykdant komunikacijų klojimą uždarų būdu būtina sutikslinti inžinerinių tinklų įgilinimą jį atkasus, kad nepažeisti jo vykdant pradūrimą.
7. Statybos montavimo darbų metu turi būti tikslinami esamų apšvietimo tinklų perjungimai, t.y. esamos apšvietimo atramos turi būti užmaitinamos nuo projektuojamų apšvietimo atramų.
8. Statybos montavimo darbų metu (projektuojamų apšvietimo tinklų kab. linijų klojimo metu ar projektuojamų apšvietimo atramų įrengimo metu) pažeidus AB "Telia Lietuva" priklausančius esamus elektroninių ryšių (telekomunikacijų) apsauginius vamzdžius privaloma pažeistus apsauginius vamzdžius atstatyti tarp esamų ryšių kabelinių kanalų sistemos šulinių.
9. Jei netinkinamos pjūviuose pateiktos sąlygos, tai proj. apšvietimo tinklų kab. linija turi būti klojama po esamais inžineriniais tinklais.
10. Visi darbai ir medžiagos, kurie gali būti pagrįstai laikomi būtinais tinkamam sistemų eksploatavimui, turi būti atlikti ir patiektos, nepriklausomai nuo to, ar jie yra parodyti brėžiniuose arba apibūdinti projekto dokumentuose ar ne.
11. Pažeidus valstybinės reikšmės kelio konstrukcijos sluoksnius sutankinti ir atstatyti pagal KPT SDK 19 taisykles.
12. Apšvietimo atramų pakartotinio įžeminimo varža, remiantis "Apšvietimo elektros įrenginių įrengimo taisyklėmis", yra ≤30Ω

0	2025-11	STATYBOS LEIDIMUI, KONKURSUI IR STATYBAI.
LAIDA	DATA	LAIDOS STATUSAS. KEITIMŲ PRIEŽASTIS (JEI TAIKOMA)

KVAL. PATV. DOK. NR.	PROJEKTAI CO			STATINIO PROJEKTO PAVADINIMAS: APŠVIETIMO ELEKTROS TINKLŲ (GATVĖS NUO TIEKĖJŲ IR PRAMONĖS G. SANKRYŽOS IKI PASIENIEČIŲ G. 33P SKLYPO KRETINGOS MIESTE) STATYBOS PROJEKTAS
30334	PV	R. KLIMOVIČ		STATINIO NUMERIS IR PAVADINIMAS: 01 - INŽINERINIAI TINKLAI
37735	PDV	P. GRIGALIS		
	INŽ	R. PAULIKAS		DOKUMENTO PAVADINIMAS: APŠVIETIMO TINKLŲ PLANAS. MASTELIS 1:500 — LAIDA: 0
lt	STATYTOJAS IR (ARBA) UŽSAKOVAS: KRETINGOS RAJONO SAVIVALDYBĖ			DOKUMENTO ŽYMUO: 25045.01-01-TDP-E-02.B-01 — LAPAS: 1 — LAPŲ: 5

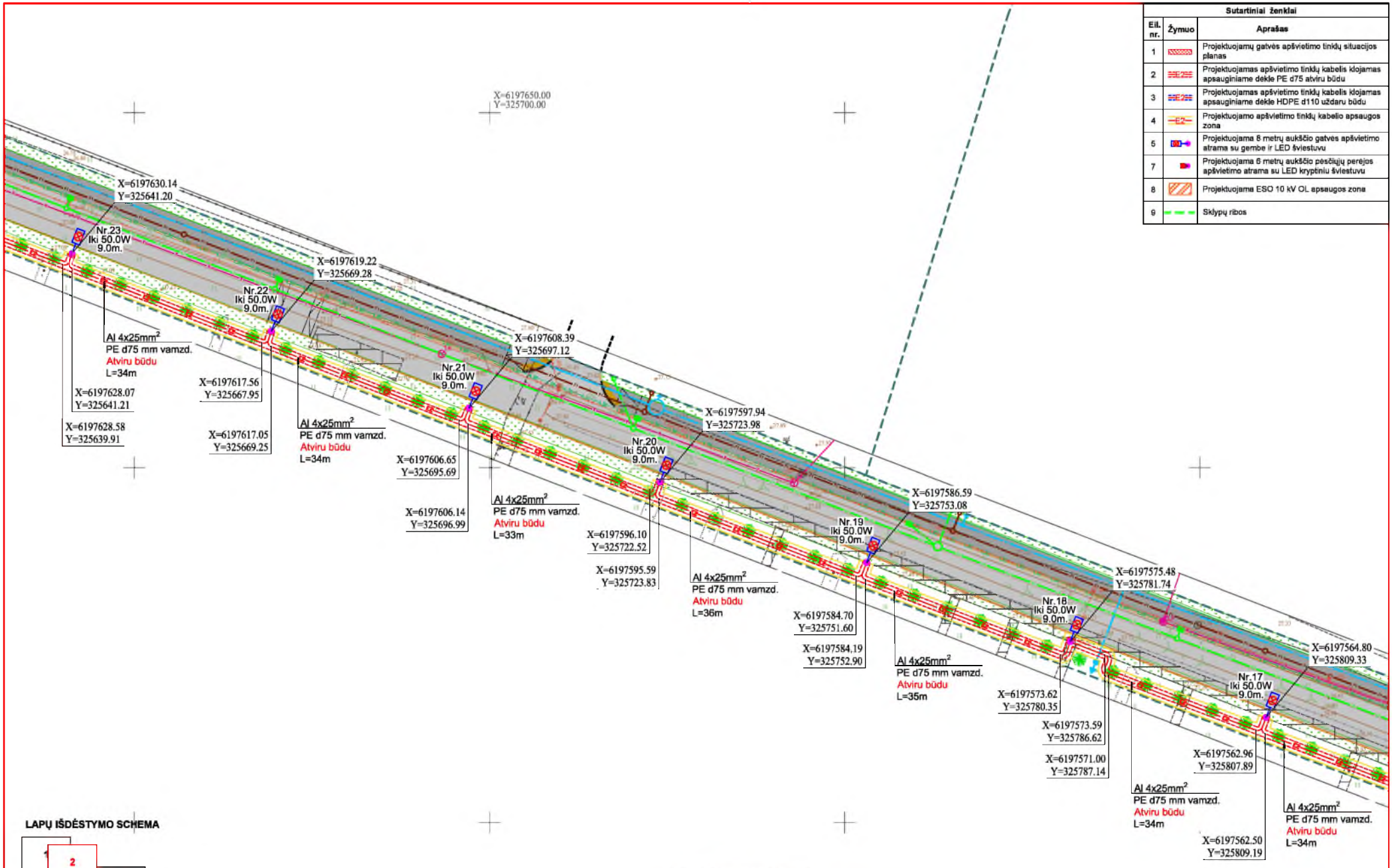

Sutartiniai ženklai

Eil. nr.	Žymuo	Aprašas
1		Projektuojamų gatvės apšvietimo tinklų situacijos planas
2	E25	Projektuojamas apšvietimo tinklų kabelis klojamas apsauginiame dekle PE d75 atviru būdu
3	E25	Projektuojamas apšvietimo tinklų kabelis klojamas apsauginiame dekle HDPE d110 uždaru būdu
4	E2	Projektuojamo apšvietimo tinklų kabelio apsaugos zona
5		Projektuojama 6 metrų aukščio gatves apšvietimo atrama su gembe ir LED šviestuvu
7		Projektuojama 6 metrų aukščio pesčiųjų perėjos apšvietimo atrama su LED kryptiniu šviestuvu
8		Projektuojama ESO 10 kV OL apsaugos zona
9		Sklypų ribos

LAPŲ IŠDĖSTYMO SCHEMA

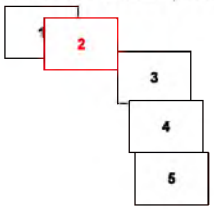

Projekto sprendiniams pritarta.

Kretingos rajono savivaldybės administracijos vyriausiasis inžinierius

2026-05-05 Petras Šadreika

DOKUMENTO ŽYMUO	LAPAS	LAPŲ	LAIDA
25045.01-01-TDP-E-02.B-01	2	5	0

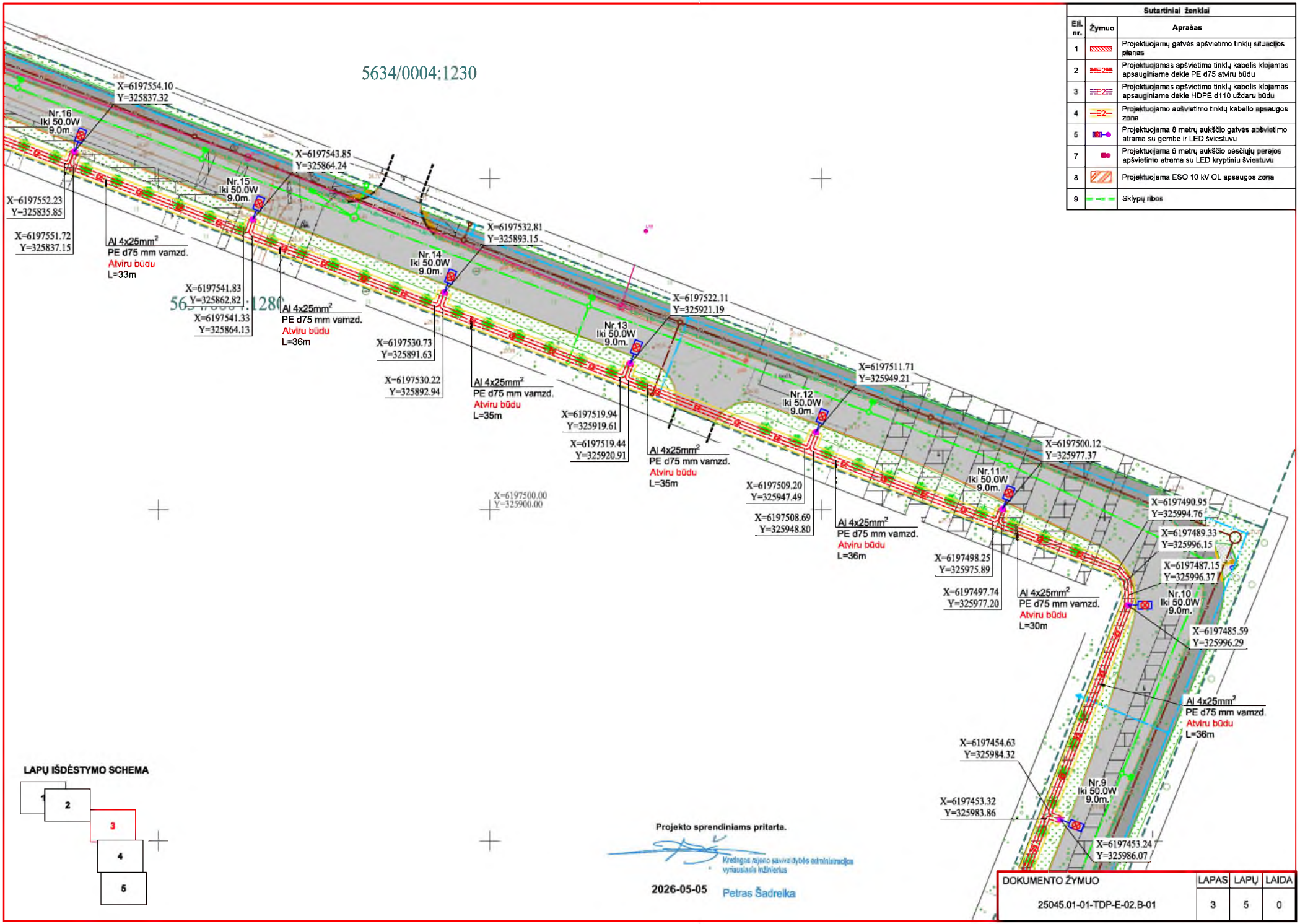

Sutartiniai ženklai

Eil. nr.	Žymuo	Aprašas
1		Projektuojamų gatvės apšvietimo tinklų situacijos planas
2		Projektuojamas apšvietimo tinklų kabelis klojamas apsauginiame dekle PE d75 atviru būdu
3		Projektuojamas apšvietimo tinklų kabelis klojamas apsauginiame dekle HDPE d110 uždaru būdu
4		Projektuojamo apšvietimo tinklų kabelio apsaugos zona
5		Projektuojama 8 metrų aukščio gatvės apšvietimo atrama su gembe ir LED šviestuvu
7		Projektuojama 6 metrų aukščio pėsčiųjų perejos apšvietimo atrama su LED kryptiniu šviestuvu
8		Projektuojama ESO 10 kV OL apsaugos zona
9		Sklypų ribos

LAPŲ IŠDĖSTYMO SCHEMA

Projekto sprendiniams pritarta.

Kretingos rajono savivaldybės administracijos vyriausiasis inžinierius

2026-05-05 Petras Šadreika

DOKUMENTO ŽYMUO	LAPAS	LAPŲ	LAIDA
25045.01-01-TDP-E-02.B-01	3	5	0

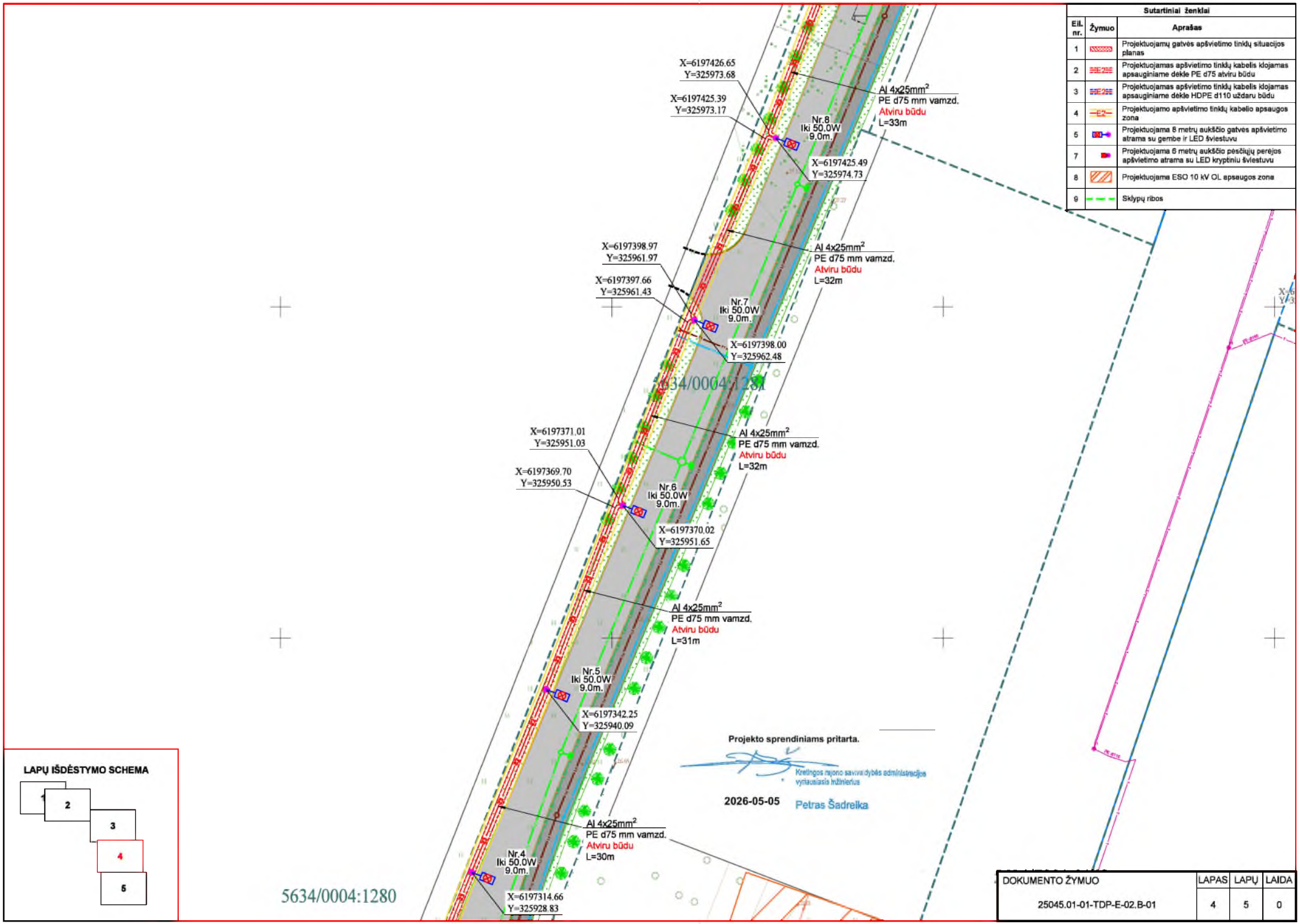
X=6197426.65
Y=325973.68
X=6197425.39
Y=325973.17
Al 4x25mm²
PE d75 mm vamzd.
Atviru būdu
L=33m
Nr.8
Iki 50.0W
9.0m.
X=6197425.49
Y=325974.73
X=6197398.97
Y=325961.97
Al 4x25mm²
PE d75 mm vamzd.
Atviru būdu
L=32m
X=6197397.66
Y=325961.43
Nr.7
Iki 50.0W
9.0m.
X=6197398.00
Y=325962.48
5634/0004:1281
X=6197371.01
Y=325951.03
Al 4x25mm²
PE d75 mm vamzd.
Atviru būdu
L=32m
X=6197369.70
Y=325950.53
Nr.6
Iki 50.0W
9.0m.
X=6197370.02
Y=325951.65
Al 4x25mm²
PE d75 mm vamzd.
Atviru būdu
L=31m
Nr.5
Iki 50.0W
9.0m.
X=6197342.25
Y=325940.09
Al 4x25mm²
PE d75 mm vamzd.
Atviru būdu
L=30m
Nr.4
Iki 50.0W
9.0m.
X=6197314.66
Y=325928.83
5634/0004:1280
Sutartiniai ženklai
Eil. nr.
Žymuo
Aprašas
1 Projektuojamų gatvės apšvietimo tinklų situacijos planas
2 Projektuojamas apšvietimo tinklų kabelis klojamas apsauginiame dekle PE d75 atviru būdu
3 Projektuojamas apšvietimo tinklų kabelis klojamas apsauginiame dekle HDPE d110 uždaru būdu
4 Projektuojamo apšvietimo tinklų kabelio apsaugos zona
5 Projektuojama 8 metrų aukščio gatvės apšvietimo atrama su gembe ir LED šviestuvu
7 Projektuojama 8 metrų aukščio pėsčiųjų perėjos apšvietimo atrama su LED kryptiniu šviestuvu
8 Projektuojama ESO 10 kV OL apsaugos zona
9 Sklypų ribos
LAPŲ IŠDĖSTYMO SCHEMA
1
2
3
4
5
Projekto sprendiniams pritarta.
Kretingos rajono savivaldybės administracijos vyriausiasis inžinierius
2026-05-05
Petras Šadreika
DOKUMENTO ŽYMUO
LAPAS
LAPŲ
LAIDA
25045.01-01-TDP-E-02.B-01
4
5
0

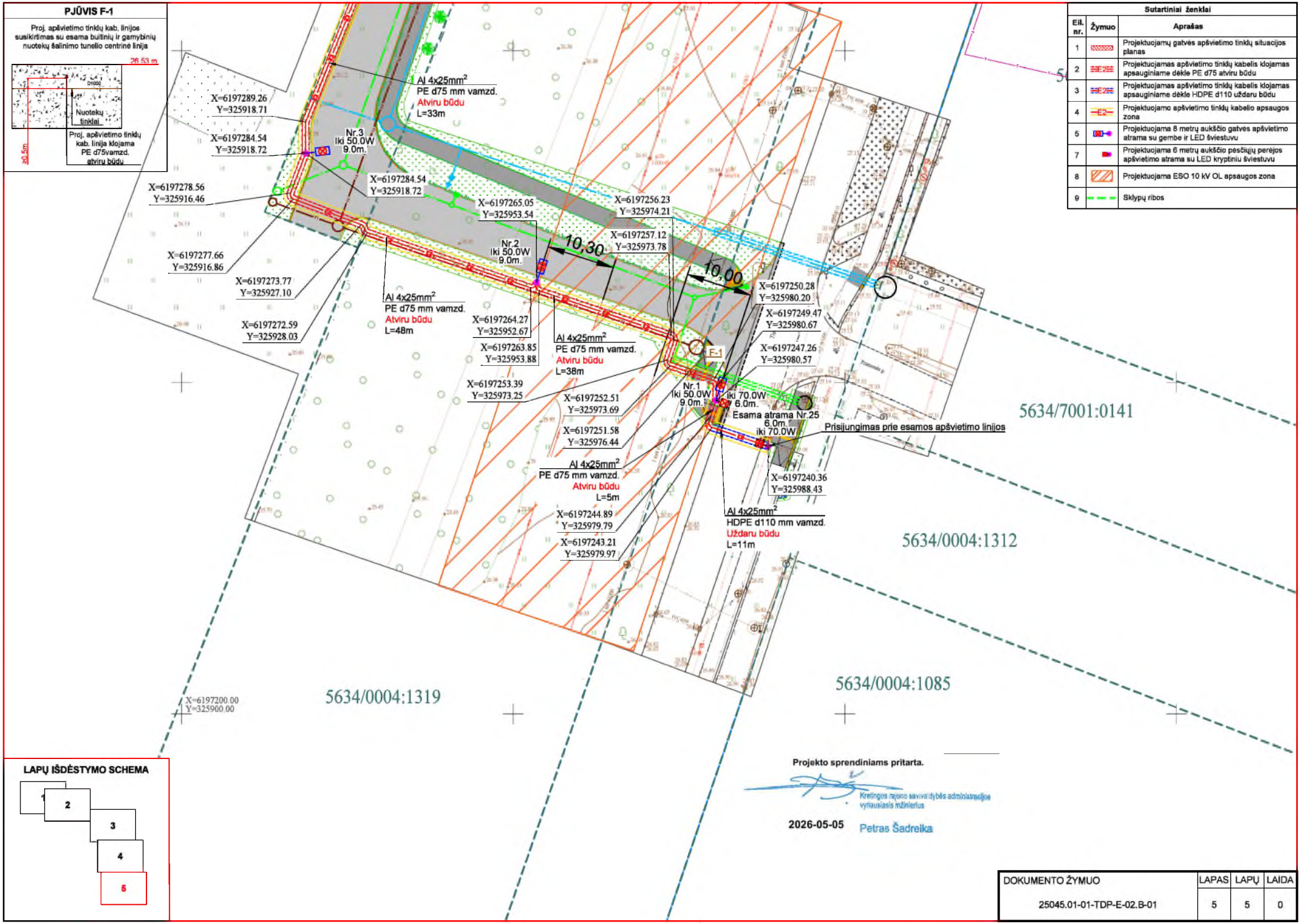
PJŪVIS F-1
Proj. apšvietimo tinklų kab. linijos susikirtimas su esama buitinių ir gamybinių nuotekų šalinimo tunelio centrine linija
26,53 m
D1000
Nuotekų tinklai
Proj. apšvietimo tinklų kab. linija klojama PE d75vamzd. atviru būdu
≥0,5m
Sutartiniai ženklai
Eil. nr.
Žymuo
Aprašas
1 Projektuojamų gatvės apšvietimo tinklų situacijos planas
2 Projektuojamas apšvietimo tinklų kabelis klojamas apsauginiame dėkle PE d75 atviru būdu
3 Projektuojamas apšvietimo tinklų kabelis klojamas apsauginiame dėkle HDPE d110 uždaru būdu
4 Projektuojamo apšvietimo tinklų kabelio apsaugos zona
5 Projektuojama 8 metrų aukščio gatvės apšvietimo atrama su gembe ir LED šviestuvu
7 Projektuojama 6 metrų aukščio pėsčiųjų perėjos apšvietimo atrama su LED kryptiniu šviestuvu
8 Projektuojama ESO 10 kV OL apsaugos zona
9 Sklypų ribos
Al 4x25mm² PE d75 mm vamzd. Atviru būdu L=33m
Nr.3 Iki 50.0W 9.0m.
Nr.2 Iki 50.0W 9.0m.
Nr.1 Iki 50.0W 9.0m.
Iki 70.0W 6.0m.
Esama atrama Nr.25 6.0m. iki 70.0W
Prisijungimas prie esamos apšvietimo linijos
F-1
Al 4x25mm² PE d75 mm vamzd. Atviru būdu L=48m
Al 4x25mm² PE d75 mm vamzd. Atviru būdu L=38m
Al 4x25mm² PE d75 mm vamzd. Atviru būdu L=5m
Al 4x25mm² HDPE d110 mm vamzd. Uždaru būdu L=11m
10,30
10,00
X=6197289.26 Y=325918.71
X=6197284.54 Y=325918.72
X=6197278.56 Y=325916.46
X=6197277.66 Y=325916.86
X=6197273.77 Y=325927.10
X=6197272.59 Y=325928.03
X=6197284.54 Y=325918.72
X=6197265.05 Y=325953.54
X=6197264.27 Y=325952.67
X=6197263.85 Y=325953.88
X=6197253.39 Y=325973.25
X=6197252.51 Y=325973.69
X=6197251.58 Y=325976.44
X=6197244.89 Y=325979.79
X=6197243.21 Y=325979.97
X=6197256.23 Y=325974.21
X=6197257.12 Y=325973.78
X=6197250.28 Y=325980.20
X=6197249.47 Y=325980.67
X=6197247.26 Y=325980.57
X=6197240.36 Y=325988.43
X=6197200.00 Y=325900.00
5634/7001:0141
5634/0004:1312
5634/0004:1085
5634/0004:1319
LAPŲ IŠDĖSTYMO SCHEMA
1
2
3
4
5
Projekto sprendiniams pritarta.
Kretingos rajono savivaldybės administracijos vyriausiasis inžinierius
2026-05-05
Petras Šadreika
DOKUMENTO ŽYMUO
LAPAS
LAPŲ
LAIDA
25045.01-01-TDP-E-02.B-01
5
5
0