TVIRTINU:
Kretingos rajono savivaldybės
Administracijos direktorė
Vilma Preibienė

_____

2026-10-

PROJEKTAVIMO UŽDUOTIS

1. STATYTOJAS	Kretingos rajono savivaldybė, Savanorių g. 29A, Kretingos m., k. 111106657
2. GRIOVIMO APRAŠO PAVADINIMAS IR ADRESAS	Visuomeninių pastatų paskirties grupės sporto paskirties pastato – sporto klubo ir kitų inžinerinių statinių grupės kitos paskirties - tribūnos, Tiekėjų g. 34, Kretinga, griovimo aprašas
3. STATYBOS RŪŠIS	Statinio griovimas
4. STATINIO PASKIRTIS IR TECHNINIAI EKONOMINIAI RODIKIAI	- Visuomeninių pastatų paskirties grupės sporto paskirties pastato – sporto klubas, unikalus Nr. 5697-9002-6018, bendras plotas – 1025,34 m^2, tūris – 4026 m^3, žymėjimas plane 1U1p; - Kitų inžinerinių statinių grupės kitos paskirties – kiemo statiniai (tribūna), unikalus Nr. 5697-9002-6029 priklauso pastatui unikalus Nr. 5697-9002-6018, žymėjimas plane k1.
5. STATINIO KATEGORIJA	Neypatingieji statiniai
6. PROJEKTO PARENGIMO ETAPAS	Griovimo aprašas
7. PROJEKTAVIMO DARBŲ APIMTIS	<u>Paslaugų ir darbų apimtys:</u> ▪ Projektuotojas parengia griovimo aprašus visuomeninių pastatų paskirties grupės sporto paskirties pastato – sporto klubo (unikalus Nr. 5697-9002-6018) ir kitų inžinerinių statinių grupės kitos paskirties - tribūnos (unikalus Nr. 5697-9002-6029); ▪ Projektiniai sprendiniai turi atitikti galiojančius Lietuvos Respublikos įstatymus, Statybos techninius reglamentus, higienos normas ir kitus galiojančius teisės aktus, institucijų specialiąsias ir technines sąlygas. ▪ Griovimo aprašo sprendiniuose turi būti numatyta: - Statinių griovimas; - Sporto paskirties pastato – sporto klubo atjungimas nuo visų inžinerinių tinklų (vandentiekio, nuotekų, elektros, telekomunikacijų, šilumos tinklų); - Aiškinamajame rašte turi būti nurodyti statybinių atliekų, pagal atskiras statybinių atliekų rūšis, kiekiai, tvarkymo būdai, statybinių atliekų panaudojimo būdai, atliekų pridavimas, utilizavimas, išvežimas; - Griovimo apraše turi būti nurodyti darbų saugos, griovimo darbų organizavimo sprendiniai; - Statinių pamatai (žemėje) demontuojami visiškai; - Griovimo apraše numatyti iškasų užpylimą gruntu, grunto sutankinimą; - Nugriovus statinius tvarkomos teritorijos reljefas išlyginamas pagal šalia esančios teritorijos reljefo aukštį;

	- Teritorija sutvarkyma įrengiant 0,15 m storio augalinį sluoksnį ir apsėjimas daugiamete žole;
8. STATYTOJO PATEIKIAMŲ DOKUMENTŲ SĄRAŠAS	1. Projektavimo užduotis, 2 lapai. 2. Nekilnojamojo turto registro duomenų bazės išrašas, 2 lapai. 3. Žemės sklypo planas, 2 lapai. 4. Nekilnojamojo daikto kadastrinių matavimų bylos brėžiniai, 4 lapai.
9. GRIOVIMO APRAŠO APIMTIS	Griovimo aprašo parengimas
10. STATINIO PROJEKTO EKSPERTIZĖS PRIVALOMUMAS	Neprivaloma.
11. STATINIO PROJEKTAVIMO IR STATYBOS EILIŠKUMAS	Griovimo aprašas parengimas ir statybos darbai bus vykdomi vienu etapu. Parengus griovimo aprašą Tiekėjas turi gauti griovimą (statybą) leidžiantį dokumentą per IS „Infostatyba“. Demontavus statinius Tiekėjas parengia kadastrines matavimų bylas, atnaujina žemės sklypo planą, Užsakovui pateikia deklaracijas (įskaitant Ekspertizės rangovo įsigijimą) apie statinių statybos užbaigimą.
12. PROJEKTO DERINIMO SU STATYTOJU NURODYMAI	Projekto sprendiniai derinami su Statytoju.
13. PROJEKTO ĮFORMINIMO, KOMPLEKTAVIMO REIKALVIMAI. STATYTOJUI PATEIKIAMŲ STATINIO PROJEKTO KOMPLEKTŲ SKAIČIUS	Projektų dokumentų atlikimo kalba – lietuvių. Užsakovui pateikiami 1 suderintas ir patvirtintas griovimo aprašų egzempliorius bei jų pdf. skaitmeninė laikmena.

PARENGĖ

Statybos skyriaus vedėjas _____ Andrius Kasputis

VALSTYBĖS ĮMONĖ REGISTRŲ CENTRAS
Studentų g. 39, LT-08106 Vilnius, tel. +370 5 268 8262, el. p. info@registrucentras.lt
Duomenys kaupiami ir saugomi Juridinių asmenų registre, kodas 124110246

Elektroninio dokumento nuorašas

NEKILNOJAMOJO TURTO REGISTRO DUOMENŲ BAZĖS IŠRAŠAS

2026-07-02 15:40:29

1. Nekilnojamojo turto registre įregistruotas turtas:

Registro Nr.: **44/587406**
Registro tipas: **Žemės sklypas su statiniais**
Sudarymo data: **2006-05-24**
Adresas: **Kretinga, Tiekėjų g. 34**

2. Nekilnojamieji daiktai:

2.1. **Žemės sklypas**

Unikalus daikto numeris: **4400-0864-7492**
Žemės sklypo kadastro numeris ir kadastro vietovės pavadinimas: **5634/0004:544 Kretingos m. k.v.**
Daikto pagrindinė naudojimo paskirtis: **Kita**
Žemės sklypo naudojimo būdas: **Komercinės paskirties objektų teritorijos**
Statusas: **Suformuotas padalijus daiktą**
Daikto istorinė kilmė: **Gautas padalijus daiktą, unikalus daikto numeris 5634-0004-0028**
Žemės sklypo plotas: **3.1722 ha**
Užstatyta teritorija: **3.1722 ha**
Žemės ūkio naudmenų našumo balas: **36.4**
Matavimų tipas: **Žemės sklypas suformuotas atliekant kadastrinius matavimus**
Vidutinė rinkos vertė: **533325 Eur**
Vidutinės rinkos vertės nustatymo data: **2008-08-26**
Kadastro duomenų nustatymo data: **2008-08-26**

2.2. **Pastatas - Sporto klubas**

Unikalus daikto numeris: **5697-9002-6018**
Paskirties grupė: **Visuomeninių**
Daikto pagrindinė naudojimo paskirtis: **Sporto**
Žymėjimas plane: **1U1p**
Statybos pabaigos metai: **1979**
Baigtumo procentas: **100 %**
Šildymas: **Nėra**
Vandentiekis: **Komunalinis vandentiekis**
Nuotekų šalinimas: **Komunalinis nuotekų šalinimas**
Dujos: **Nėra**
Sienos: **Plytos**
Stogo danga: **Asbestcementis**
Aukštų skaičius: **1**
Bendras plotas: **1025.34 kv. m**
Pagrindinis plotas: **682.22 kv. m**
Tūris: **4026 kub. m**
Užstatytas plotas: **1399.00 kv. m**
Koordinatė X: **6197921.8**
Koordinatė Y: **326134.6**
Kadastro duomenų nustatymo data: **1992-03-20**

2.3. Priklausinys: **Kiti inžineriniai statiniai - Kiemo statiniai**
Priklausanti dalis: **1/1 priklauso pastatui Nr. 5697-9002-6018, aprašytam p. 2.2.**
Aprašymas / pastabos: **(tvora, pavėsinė(2 vnt.), kiemo aikštelė, tribūna, vėliavos stovas)**
Unikalus daikto numeris: **5697-9002-6029**
Inžinerinio statinio grupė: **Kiti inžineriniai statiniai**
Inžinerinio statinio pogrupis (paskirtis): **Kitos paskirties**
Žymėjimas plane: **k1-k8**
Statybos pradžios metai: **1979**
Statybos pabaigos metai: **1979**
Baigtumo procentas: **100 %**
Kadastro duomenų nustatymo data: **1992-03-20**

3. Daikto priklausiniai iš kito registro: įrašų nėra

4. Nuosavybė:

4.1. **Nuosavybės teisė**

Savininkas: **Kretingos rajono savivaldybė, a.k. 111106657**
Daiktas: **pastatas Nr. 5697-9002-6018, aprašytas p. 2.2.**
kiti statiniai Nr. 5697-9002-6029, aprašyti p. 2.3.
Įregistravimo pagrindas: **2016-06-08 Lietuvos Respublikos Vyriausybės nutarimas Nr. 585**
2016-06-30 Perdavimo - priėmimo aktas Nr. PA1-50/S8-79
Įrašas galioja: **Nuo 2016-08-08**

4.2. **Nuosavybės teisė**

Savininkas: **LIETUVOS RESPUBLIKA, a.k. 111105555**
Daiktas: **žemės sklypas Nr. 4400-0864-7492, aprašytas p. 2.1.**
Įregistravimo pagrindas: **2006-05-03 Apskrities viršininko įsakymas Nr. 13.6-2126**
Įrašas galioja: **Nuo 2006-05-24**

5. Valstybės ir savivaldybių žemės patikėjimo teisė:

5.1. **Valstybinės žemės patikėjimo teisė**

Patikėtinis: **Kretingos rajono savivaldybė, a.k. 111106657**
Daiktas: **žemės sklypas Nr. 4400-0864-7492, aprašytas p. 2.1.**
Įregistravimo pagrindas: **2024-01-10 Lietuvos Respublikos Vyriausybės nutarimas Nr. 32**
2024-01-25 Perdavimo - priėmimo aktas Nr. G8-5/4MŽP-6-(15.4.33 E)
Įrašas galioja: **Nuo 2024-01-31**

6. Kitos daiktinės teisės:

6.1. **Servitutas - teisė aptarnauti požemines, antžemines komunikacijas (tarnaujantis)**

Daiktas: **žemės sklypas Nr. 4400-0864-7492, aprašytas p. 2.1.**
Įregistravimo pagrindas: **2008-10-30 Apskrities viršininko įsakymas Nr. 4-7612-(1.3)**
Plotas: **3.1722 ha**
Įrašas galioja: **Nuo 2008-11-26**

6.2. **Servitutas - teisė tiesti požemines, antžemines komunikacijas (tarnaujantis)**

Daiktas: **žemės sklypas Nr. 4400-0864-7492, aprašytas p. 2.1.**
Įregistravimo pagrindas: **2008-10-30 Apskrities viršininko įsakymas Nr. 4-7612-(1.3)**
Plotas: **3.1722 ha**
Įrašas galioja: **Nuo 2008-11-26**

Elektroninio dokumento nuorašas

6.3. **Kelio servitutas (viešpataujantis)**
Daiktas: **žemės sklypas Nr. 4400-0864-7492, aprašytas p. 2.1.**
Įregistravimo pagrindas: **2008-10-30 Apskrities viršininko įsakymas Nr. 4-7612-(1.3)**
Įrašas galioja: **Nuo 2008-11-26**

7. Juridiniai faktai:

7.1. **Sudaryta panaudos sutartis**
Panaudos gavėjas: **Kretingos motobolo klubas, a.k. 304097964**
Daiktas: **pastatas Nr. 5697-9002-6018, aprašytas p. 2.2.**
kiti statiniai Nr. 5697-9002-6029, aprašyti p. 2.3.
Įregistravimo pagrindas: **2016-09-05 Panaudos sutartis Nr. S1-820**
2016-09-05 Perdavimo - priėmimo aktas Nr. G8-92
Įrašas galioja: **Nuo 2016-09-14**
Terminas: **Nuo 2016-09-05 iki 2026-08-31**

8. Žymos:

8.1. **Teritorija, kurioje taikomos SŽNS, neįregistruota Nekilnojamojo turto registre: naftos ir naftos produktų objektų inžinerinės infrastruktūros ir naftos ir naftos produktų įrenginių apsaugos zonos (III skyrius, aštuntasis skirsnis)**
Daiktas: **žemės sklypas Nr. 4400-0864-7492, aprašytas p. 2.1.**
Įregistravimo pagrindas: **2019-06-06 Lietuvos Respublikos specialiųjų žemės naudojimo sąlygų įstatymas Nr. XIII-2166**
2019-12-19 Lietuvos Respublikos žemės ūkio ministro įsakymas Nr. 3D-711
Plotas: **0.0341 ha**
Įrašas galioja: **Nuo 2023-01-01**

8.2. **Teritorija, kurioje taikomos SŽNS, neįregistruota Nekilnojamojo turto registre: šilumos perdavimo tinklų apsaugos zonos (III skyrius, dvyliktasis skirsnis)**
Daiktas: **žemės sklypas Nr. 4400-0864-7492, aprašytas p. 2.1.**
Įregistravimo pagrindas: **2019-06-06 Lietuvos Respublikos specialiųjų žemės naudojimo sąlygų įstatymas Nr. XIII-2166**
2019-12-19 Lietuvos Respublikos žemės ūkio ministro įsakymas Nr. 3D-711
Plotas: **0.093 ha**
Įrašas galioja: **Nuo 2023-01-01**

8.3. **Teritorija, kurioje taikomos SŽNS, neįregistruota Nekilnojamojo turto registre: elektros tinklų apsaugos zonos (III skyrius, ketvirtasis skirsnis)**
Daiktas: **žemės sklypas Nr. 4400-0864-7492, aprašytas p. 2.1.**
Įregistravimo pagrindas: **2019-06-06 Lietuvos Respublikos specialiųjų žemės naudojimo sąlygų įstatymas Nr. XIII-2166**
2019-12-19 Lietuvos Respublikos žemės ūkio ministro įsakymas Nr. 3D-711
Plotas: **0.0464 ha**
Įrašas galioja: **Nuo 2023-01-01**

8.4. **Teritorija, kurioje taikomos SŽNS, neįregistruota Nekilnojamojo turto registre: elektroninių ryšių tinklų elektroninių ryšių infrastruktūros apsaugos zonos (III skyrius, vienuoliktasis skirsnis)**
Daiktas: **žemės sklypas Nr. 4400-0864-7492, aprašytas p. 2.1.**
Įregistravimo pagrindas: **2019-06-06 Lietuvos Respublikos specialiųjų žemės naudojimo sąlygų įstatymas Nr. XIII-2166**
2019-12-19 Lietuvos Respublikos žemės ūkio ministro įsakymas Nr. 3D-711
Plotas: **0.0373 ha**
Įrašas galioja: **Nuo 2023-01-01**

8.5. **Teritorija, kurioje taikomos SŽNS, neįregistruota Nekilnojamojo turto registre: vandens tiekimo ir nuotekų, paviršinių nuotekų tvarkymo infrastruktūros apsaugos zonos (III skyrius, dešimtasis skirsnis)**
Daiktas: **žemės sklypas Nr. 4400-0864-7492, aprašytas p. 2.1.**
Įregistravimo pagrindas: **2019-06-06 Lietuvos Respublikos specialiųjų žemės naudojimo sąlygų įstatymas Nr. XIII-2166**
2019-12-19 Lietuvos Respublikos žemės ūkio ministro įsakymas Nr. 3D-711
Plotas: **0.199 ha**
Įrašas galioja: **Nuo 2023-01-01**

9. Teritorijos, kuriose taikomos SŽNS, įrašytos į NTK kadastro duomenų byloje įrašytų duomenų pagrindu: įrašų nėra

10. Daikto registravimas ir kadastro žymos:

10.1. **Kadastro duomenų tikslinimas (daikto registravimas)**
Daiktas: **žemės sklypas Nr. 4400-0864-7492, aprašytas p. 2.1.**
Įregistravimo pagrindas: **2008-10-30 Apskrities viršininko įsakymas Nr. 4-7612-(1.3)**
Įrašas galioja: **Nuo 2008-11-26**

10.2. **Kadastrinius matavimus atliko (kadastro žyma)**
O. Krusos įmonė, a.k. 164262735
Daiktas: **žemės sklypas Nr. 4400-0864-7492, aprašytas p. 2.1.**
Įregistravimo pagrindas: **2008-08-26 Nekilnojamojo daikto kadastro duomenų byla**
Įrašas galioja: **Nuo 2008-11-26**

11. Duomenys apie įregistruotas teritorijas, kuriose taikomos specialiosios žemės naudojimo sąlygos: įrašų nėra

12. Registro pastabos ir nuorodos: įrašų nėra

13. Kita informacija: įrašų nėra

14. Informacija apie duomenų sandoriui tikslinimą: įrašų nėra

Dokumentą atspausdino DARIUS MIKALOČIUS

4

Žemės sklypo išdėstymo schema

M 1:10000

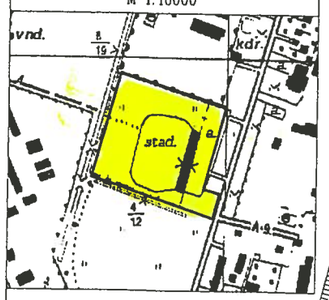

ŽEMĖS SKLYPO PLANAS M 1:1000

Sklypo plotas 33722 m²

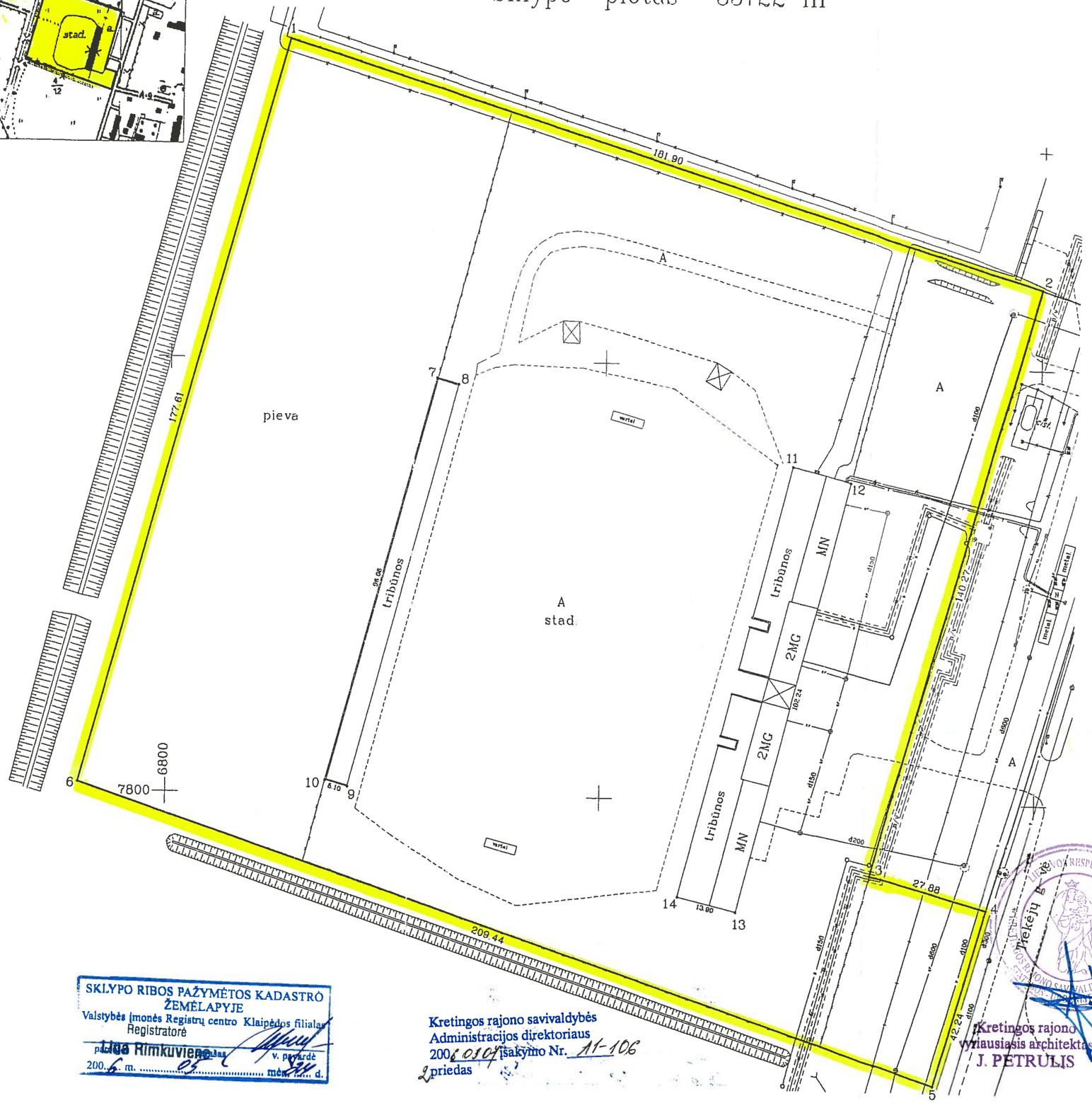

Kadastro:	vietovė	Kretingos	blokas	sklypas
Žemės sklypo kadastro Nr:	5 6 3 4	0 0 0 4		5 4 4

Elektroninio dokumento nuorašas

Gatvė, namo Nr.	Tiekėjų g 34.
Kaimas (miestelis)	
Seniūnija	
Miestas (rajonas)	Kretingos
Apskritis	Klaipėdos

Gretimybė	Gretimo žemės sklypo kadastro Nr	Pastabos
1–2	UAB "Okreta" IR UAB "Transkona" žemės sklypas	
2–3–4	UAB "Milda" žemės sklypas	
4–5	Tiekėjų g-vė.	
5–6–1	Laisvos valstybinės žemės fondas	

Naudojamas plotas							
Privati				Valstybinė			
atskirai		bendrai		atskirai		bendrai	
ind.	m²	ind.	m²	ind.	m²	ind.	m²
					33722		

Su paženklintomis vietovėje žemės sklypo ribomis, aprašytomis 2005 m lapkričio mėn. 11 d. žemės sklypo paženklinimo-parodymo akte, ir nustatytu plotu sutinku:
Žemės savininkas (naudotojas):

KLAIPĖDOS APSKRITIES VIRŠININKO ADMINISTRACIJA
(vardas, pavardė)

Klaipėdos apskrities viršininko administracijos žemės tvarkymo departamento
Kretingos miesto (rajono) žemėtvarkos skyrius

Patikrino: vyr. geodezininkas T.Brazdžius
Suderino: skyriaus vedėjas D. Vitkus
(pareigos) (parašas) (vardas, pavardė) (data)

2005 -12- 22

A.V.

SKLYPO RIBOS PAŽYMĖTOS KADASTRO ŽEMĖLAPYJE
Valstybės įmonės Registrų centro Klaipėdos filialas
Registratorė
Liga Rimkuvienė
v. pavardė
2005 m. 05 mėn. 24 d.

Kretingos rajono savivaldybės
Administracijos direktoriaus
2006 03 07 įsakymo Nr. A1-106
2 priedas

Kretingos rajono vyriausiasis architektas
J. PETRULIS

J.LUKOŠEVIČIAUS GEODEZINIŲ IR TOPOGRAFINIŲ DARBŲ ĮMONĖ

LICENCIJOS NR.290G-521 IŠD. 2005 04 12

Pareigos	Parašas	Vardas, pavardė	Data
inž. geodezininkas		J.Lukoševičius	2005 12 22

LIETUVOS RESPUBLIKA J.Lukoševičiaus GEODEZINIŲ IR TOPOGRAFINIŲ DARBŲ ĮMONĖ KRETINGA

Elektroninio dokumento nuorašas

ŽEMĖS SKLYPO PLANAS M 1:1000

Sklypo plotas 33722 m^2

Žemės sklypo kadastro Nr. 5 6 3 4 0 0 0 4

KOORDINAČIŲ ŽINIARAŠTIS

Koordinačių sistema Kretingos vietinė

Taško Nr.	Kodas	X	Y	Taško Nr	Kodas	X	Y
1	R	7973.26	6826.35				
2	R	7918.52	6999.82				
3	R	7783.22	6962.82				
4	R	7775.77	6989.69				
5	R	7735.11	6978.24				
6	R	7801.88	6779.73				
7	NK	7895.90	6861.19				
8	NK	7894.55	6866.27				
9	NK	7801.67	6841.79				
10	NK	7803.03	6836.64				
11	NK	7876.99	6943.48				
12	NK	7873.53	6956.75				
13	NK	7774.35	6931.91				
14	NK	7777.68	6918.41				

SKLYPO CENTRO KOORDINATĖS

Koordinačių sistema	Koordinatės X/Y	Planšeto nomenklatūra
Sistema, kurioje vykdyti matavimai	7855/6878	7855/6878
Valstybinė LKS-1994	6197956/326077	25/59-043

Žiniaraštį sudarė ..... (parašas) J. Lukošiečius (vardas ir pavardė) 2005.12.22 (data)

DUOMENYS APIE ŽEMĖS NAUDOJIMO APRIBOJIMUS

Eil Nr	Kodas	Apribojimo sk Nr	Apribojimai	Žemės plotas, m^2	Apribojimo plano Nr
1	1	I	Ryšių linijų apsaugos zonos	172	
2	6	VI	Elektros linijų apsaugos zonos	585	
3	8	VIII	Kuro tiekimo bazių, degalinių ir kietojo kuro cechų apsaugos zonos	341	
4	12	XII	Suskystintų dujų degalinių apsaugos zonos	1783	
5	48	XLVIII	Šilumos ir karšto vandens tiekimo tinklų apsaugos zonos	1565	
6	49	XLIX	Vandentiekio, lietaus ir fekalinės kanalizacijos tinklų ir įrenginių apsaugos zonos	3537	
7					

SERVITUTAS

Eil Nr	Kodas	Servituto rūšis	Plotas m^2
1	206	Teisė tiesti požemines ir antžemines komunikacijas (tarnaujantis daiktas)	
2	207	Teisė aptarnauti požemines ir antžemines komunikacijas (tarnaujantis daiktas)	
3	101	Kelio servitutas (viešpataujantis daiktas)	

Ištrauka iš Lietuvos Administracinių teisių pažeidimų kodekso:

47 straipsnis. Pastovių žemėnaudos riboženklių sunaikinimas arba gadinimas – užtraukia baudą nuo dviejų šimtų penkiasdešimties iki penkių šimtų litų.

48 straipsnis. Geodezinio pagrindo punkto bei markšeiderystės ženklų sunaikinimas arba gadinimas – užtraukia baudą nuo penkių šimtų iki vieno tūkstančio litų.

Elektroninio dokumento nuorašas

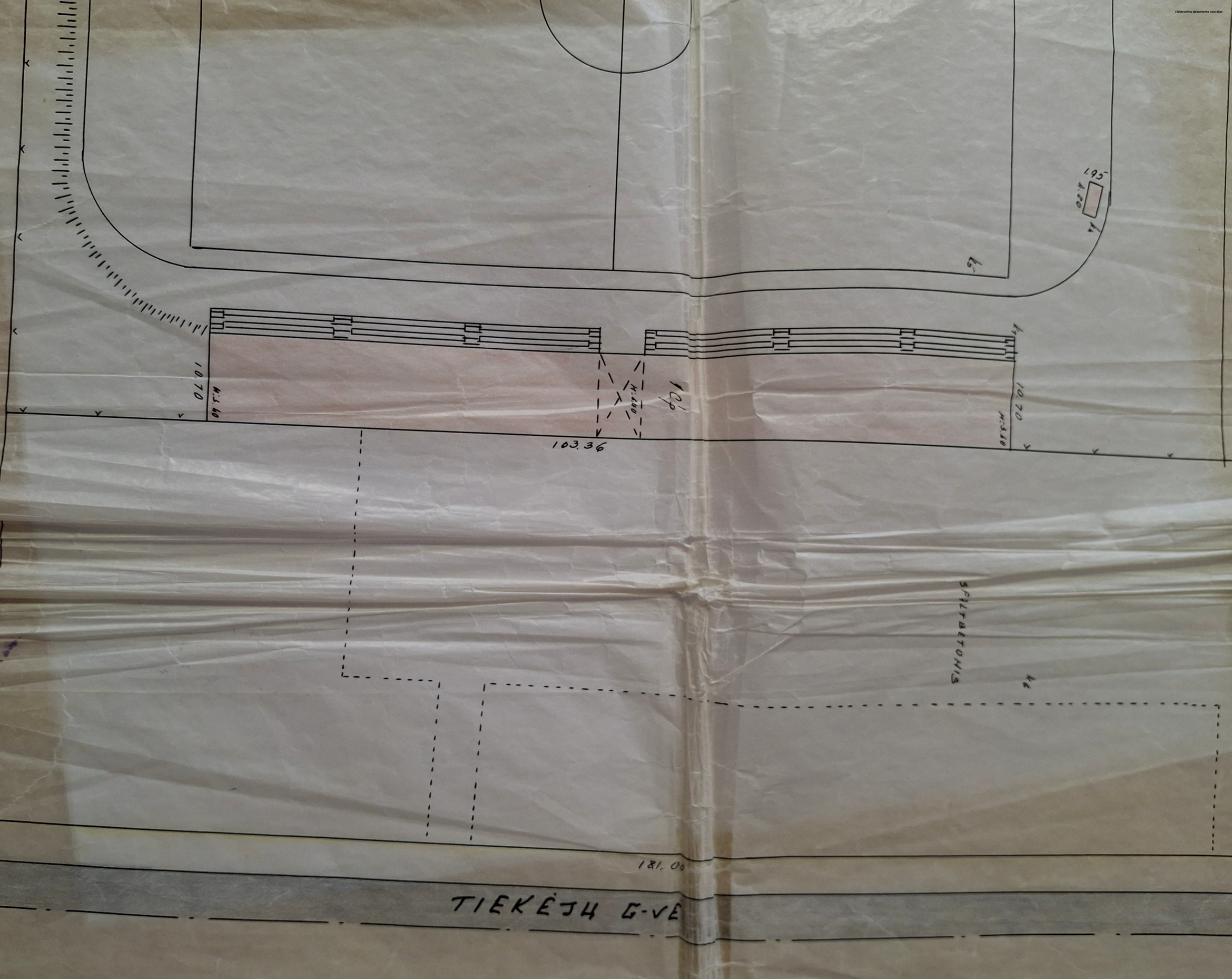

PIRMAS AU

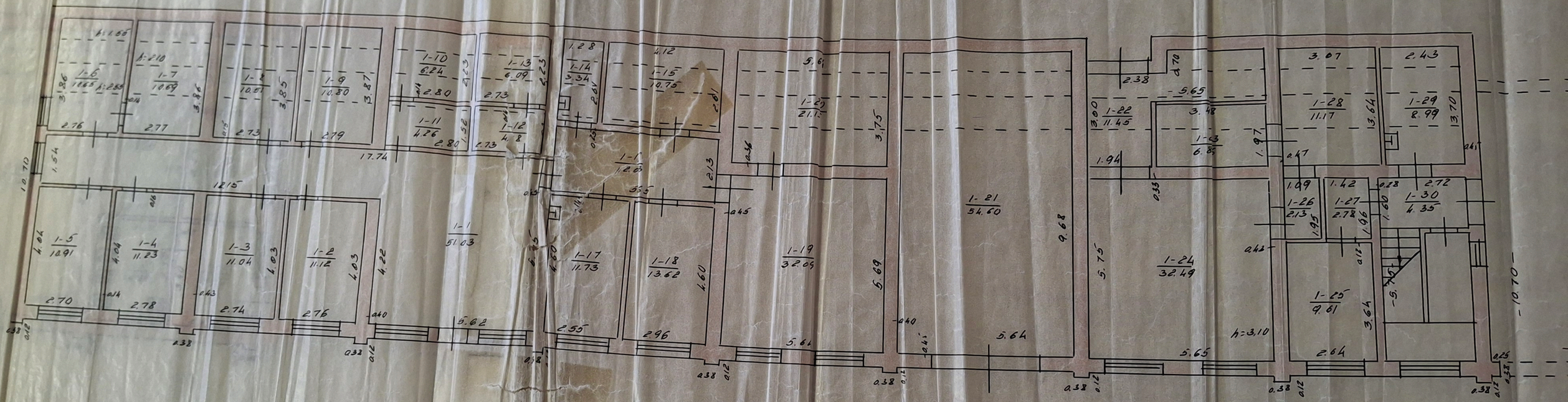
1-5
10.91
1-4
11.23
1-3
11.04
1-2
11.12
1-1
51.03
1-17
11.73
1-18
13.62
1-19
32.09
1-21
54.60
1-24
32.49
1-25
9.61
1-26
2.13
1-27
2.78
1-28
11.17
1-29
8.99
1-30
4.35
1-10
6.24
1-11
4.26
1-12
4.8
1-13
6.09
1-15
10.75
1-14
3.34
1-6
10.65
1-7
10.69
1-9
10.80
1-22
11.45
1-23
6.85
h=3.10
-5.47-
-10.70-

KR

Elektroninio dokumento nuoralas

PIRMAS AUK

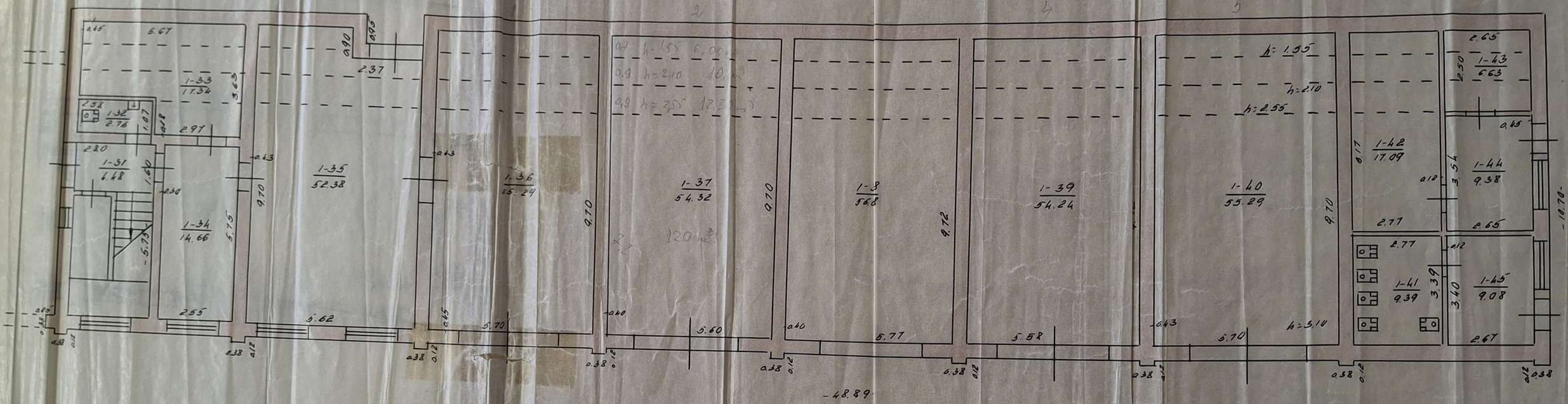

Elektroninio dokumento nuorašas

MAHSARDA

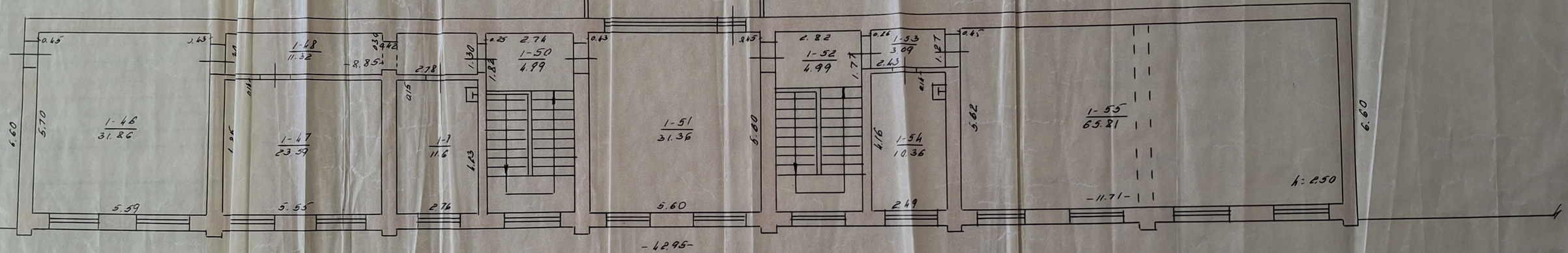

DETALŪS METADUOMENYS	
Dokumento sudarytojas (-ai)	Kretingos rajono savivaldybė
Dokumento pavadinimas (antraštė)	Projektavimo užduotis
Dokumento registracijos data ir numeris	2026-10-09 Nr. D8-2622
Dokumento gavimo data ir dokumento gavimo registracijos numeris	-
Dokumento specifikacijos identifikavimo žymuo	ADOC-V1.0
Parašo paskirtis	Pasirašymas
Parašą sukūrusio asmens vardas, pavardė ir pareigos	Andrius Kasputis Vedėjas (-a)
Parašo sukūrimo data ir laikas	2026-10-08 21:20
Parašo formatas	Einamojo galiojimo (XAdES-EPES)
Laiko žymoje nurodytas laikas	
Informacija apie sertifikavimo paslaugų teikėją	SK ID Solutions EID-Q 2021E
Sertifikato galiojimo laikas	2025-09-24 13:13 - 2030-09-24 23:59
Parašo paskirtis	Pasirašymas
Parašą sukūrusio asmens vardas, pavardė ir pareigos	Vilma Preibienė Administracijos direktorius (-ė)
Parašo sukūrimo data ir laikas	2026-10-08 22:00
Parašo formatas	Einamojo galiojimo (XAdES-EPES)
Laiko žymoje nurodytas laikas	
Informacija apie sertifikavimo paslaugų teikėją	SK ID Solutions EID-Q 2021E
Sertifikato galiojimo laikas	2025-08-08 16:49 - 2030-08-08 23:59
Parašo paskirtis	Registravimas
Parašą sukūrusio asmens vardas, pavardė ir pareigos	Jovita Grikpėdienė Specialistas (-ė)
Parašo sukūrimo data ir laikas	2026-10-09 08:32
Parašo formatas	Einamojo galiojimo (XAdES-EPES)
Laiko žymoje nurodytas laikas	
Informacija apie sertifikavimo paslaugų teikėją	MD CA
Sertifikato galiojimo laikas	2026-01-20 09:11 - 2030-01-19 09:11
Informacija apie būdus, naudotus metaduomenų vientisumui užtikrinti	-
Pagrindinio dokumento priedų skaičius	0
Pagrindinio dokumento pridedamų dokumentų skaičius	0
Programinės įrangos, kuria naudojantis sudarytas elektroninis dokumentas, pavadinimas	Elpako v.20260928.6
Informacija apie elektroninio dokumento ir elektroninio (-ių) parašo (-ų) tikrinimą (tikrinimo data)	Tikrinant dokumentą nenustatyta jokių klaidų (2026-10-09)
Elektroninio dokumento nuorašo atspausdinimo data ir ją atspausdinęs darbuotojas	2026-10-09 nuorašą suformavo Andrius Kasputis
Paieškos nuoroda	-
Papildomi metaduomenys	Nuorašą suformavo Dokumentų valdymo sistema „Deka Office“ (2026-10-09)