

**Duomenys apie
projektuotoją**



UAB „SENAMIESČIO PROJEKTAI“
Įmonės kodas: 302764487,
Konstitucijos pr.12-340, Vilnius LT-09308,
Tel.: 8 686 21836, info@senamiescio.lt

**Projektuojamo
Paveldo objekto
duomenys**

**Vilniaus universiteto pastatų komplekso Šv. Jono
Krikštytojo ir Šv. Jono apaštalo ir evangelisto bažnyčia**

Vilniaus miesto sav., Senamiesčio sen., Vilniaus m., Šv. Jono g. 12
Unikalus kultūros vertybių registro kodas 26848.
Objekto unikalus Nr. 1001-6000-2016. 5R1/p

**Projekto
pavadinimas**

**Vilniaus universiteto pastatų komplekso Šv. Jono
Krikštytojo ir Šv. Jono apaštalo ir evangelisto bažnyčios
(unik. kodas 26848), Šv. Jono g. 12, Vilniuje, sraigtinių
laiptinių vedančių į vargonų chorą tvarkybos
(restauravimo, remonto) darbų projektas.**

Byla:

SP-0794-24-TvTP


Statytojas:

VILNIAUS UNIVERSITETAS

Įmonės kodas 211950810. Universiteto g. 3. LT-01513, Vilnius

Dalis:

Tvarkybos projektas (TvTP)



Direktorius

Edgar Mendelevič

Projekto vadovas
atest. A 1132, KPD Nr. 086€

Ramūnas Buitkus

VILNIUS, 2024

DOKUMENTŲ SUDĖTIES ŽINIARAŠTIS

1.	Titulinis		1 lapas
2.	Dokumentų sudėties žiniaraštis		2 lapas
3.	Nuosavybės dokumentai		3-22 lapai
4.	Įgaliojimas		23 lapas
5.	Išrašas iš nekilnojamojo kultūros paveldo registro (Vilniaus universiteto pastatų kompleksas (Kodas 770))		24-34 lapai
6.	Išrašas iš nekilnojamojo kultūros paveldo registro (Vilniaus universiteto pastatų komplekso Šv. Jono Krikštytojo ir Šv. Jono apaštalo ir evangelisto bažnyčia (Kodas 26848))		35-42 lapai
7.	Apibrėžtų teritorijos ribų planai		43-44 lapai
8.	Tvarkybos darbų projektavimo sąlygos: 2024-06-05- Nr. EVS-49		45-47 lapai
9.	Aiškinamasis raštas		48-66 lapai
10.	Atestatai		
10.1	UAB „Senamiesčio projektai“ registravimo pažymėjimas; Ramūnas Buitkus Atest. Nr. A1132 (galioja nuo 2014 02 11);		67 lapas
10.2			68 lapas
10.3	Ramūnas Buitkus KPD atestatas Nr. 0869.		69 lapas
BRĖŽINIAI			
1.	Situacijos schema	TvTP-S-01	70 lapas
2.	Fotofiksacijos	TvTP-F-01	71 lapas
3.	Pastato pirmo aukšto schema. tvarkybos darbų zonos; Šiaurinės laiptinės išklotinė M 1:50; Pietinės laiptinės išklotinė M 1:50; Tarpinės tarp pakopos, popakopio ir laiptinės sienos įrengimo detalė M 1:1.	TvTP-B-01	72 lapas
4.	Vidaus laiptų tvarkybos darbų žiniaraštis	TvTP-SŽ-01	73 lapas
PRIEDAI			
1	Nekilnojamojo kultūros paveldo statinio tvarkomųjų statybos darbų projekto ar tvarkomųjų paveldosaugos darbų projekto paveldosaugos (specialiosios) ekspertizės aktas. 2024-06-25. Nr. 24-06. Vilnius. Jūratė Morkūnaitė.		74-86 lapai

PV R. Buitkus
(Atest. Nr. A1132)



VALSTYBĖS ĮMONĖ REGISTRŲ CENTRAS

Studentų g. 39, 08106 Vilnius, tel. +370 5 268 8262, el. p. info@registrucentras.lt
Duomenys kaupiami ir saugomi Juridinių asmenų registre, kodas 124110246

NEKILNOJAMOJO TURTO REGISTRO DUOMENŲ BAZĖS IŠRAŠAS

2024-04-19 09:47:32

1. Nekilnojamojo turto registre įregistruotas turtas:

Registro Nr.: 1/28204

Registro tipas: Žemės sklypas su statiniais

Sudarymo data: 1998-12-14

Adresas: Vilnius, Universiteto g. 3

2. Nekilnojamieji daiktai:

2.1.

Žemės sklypas

Unikalus daikto numeris: 0101-0041-0056

Žemės sklypo kadastro numeris ir kadastro vietovės

pavadinimas: 0101/0041:56 Vilniaus m. k.v.

Daikto pagrindinė naudojimo paskirtis: Kita

Žemės sklypo naudojimo būdas: Visuomeninės paskirties teritorijos

Žemės sklypo plotas: 1.8159 ha

Užstatyta teritorija: 1.8159 ha

Žemės ūkio naudmenų našumo balas: 40.0

Matavimų tipas: Žemės sklypas suformuotas atliekant kadastrinius matavimus

Vidutinė rinkos vertė: 8023771 Eur

Vidutinės rinkos vertės nustatymo data: 2009-07-21

Vidutinės rinkos vertės nustatymo būdas: Masinis vertinimas

Kadastro duomenų nustatymo data: 1998-12-14

2.2.

Kiti inžineriniai statiniai - Aikštelė

Adresas: Vilnius, Šv. Jono g. 10

Aprašymas / pastabos: Plotas - 1841 kv.m

Unikalus daikto numeris: 4400-1751-6988

Daikto pagrindinė naudojimo paskirtis: Kiti inžineriniai statiniai

Žymėjimas plane: b

Statybos pradžios metai: 1979

Statybos pabaigos metai: 2008

Baigtumo procentas: 100 %

Atkūrimo sąnaudų (statybos vertė): 148285 Eur

Fizinio nusidėvėjimo procentas: 0 %

Atkuriamoji vertė: 148285 Eur

Atkūrimo sąnaudų (statybos vertės) ir atkuriamosios vertės

nustatymo data: 2008-11-11

Vidutinė rinkos vertė: 139307 Eur

Vidutinės rinkos vertės nustatymo būdas: Atkuriamoji vertė

Vidutinės rinkos vertės nustatymo data: 2008-11-11

Kadastro duomenų nustatymo data: 2008-11-11

2.3.

Kiti inžineriniai statiniai - Aikštelė

Aprašymas / pastabos: Plotas b1/b2 - 308,44kv.m / 125,94 kv.m.

Unikalus daikto numeris: 4400-1759-9418

Daikto pagrindinė naudojimo paskirtis: Kiti inžineriniai statiniai (kiemo įrenginiai)

Žymėjimas plane: b1/b2

Statybos pradžios metai: 2008

Statybos pabaigos metai: 2008

Baigtumo procentas: 100 %

Atkūrimo sąnaudų (statybos vertė): 39388 Eur

Fizinio nusidėvėjimo procentas: 0 %

Atkuriamoji vertė: 39388 Eur

Atkūrimo sąnaudų (statybos vertės) ir atkuriamosios vertės

nustatymo data: 2008-12-01

Vidutinė rinkos vertė: 37071 Eur

Vidutinės rinkos vertės nustatymo būdas: Atkuriamoji vertė

Vidutinės rinkos vertės nustatymo data: 2008-12-01

Kadastro duomenų nustatymo data: 2008-12-01

3. Daikto priklausiniai iš kito registro: įrašų nėra

4. Nuosavybė:

4.1.

Nuosavybės teisė

Savininkas: LIETUVOS RESPUBLIKA, a.k. 111105555

Daiktas: kiti statiniai Nr. 4400-1759-9418, aprašyti p. 2.3.

Įregistravimo pagrindas: 2009-02-26 Statinio pripažinimo tinkamu naudoti aktas Nr. (101)11.4-407

Įrašas galioja: Nuo 2009-03-06

4.2.

Nuosavybės teisė

Savininkas: LIETUVOS RESPUBLIKA, a.k. 111105555

Daiktas: kiti statiniai Nr. 4400-1751-6988, aprašyti p. 2.2.

Įregistravimo pagrindas: 2008-12-24 Statinio pripažinimo tinkamu naudoti aktas Nr. (101)11.4-2968

Įrašas galioja: Nuo 2009-01-14

4.3.

Nuosavybės teisė

Savininkas: LIETUVOS RESPUBLIKA, a.k. 111105555

Daiktas: žemės sklypas Nr. 0101-0041-0056, aprašytas p. 2.1.

Įregistravimo pagrindas: 1996-06-20 Miesto valdybos sprendimas, potvarkis Nr. 998V
Įrašas galioja: Nuo 1998-12-08

5. Valstybės ir savivaldybių žemės patikėjimo teisė:

5.1. Valstybinės žemės patikėjimo teisė
Patikėtinis: Vilniaus miesto savivaldybė, a.k. 111109233
Daiktas: žemės sklypas Nr. 0101-0041-0056, aprašytas p. 2.1.
Įregistravimo pagrindas: 2024-01-10 Lietuvos Respublikos Vyriausybės nutarimas Nr. 32
2024-01-25 Perdavimo - priėmimo aktas Nr. A54-170/24(2.14.1.36E-ŽEM)
Įrašas galioja: Nuo 2024-01-31

6. Kitos daiktinės teisės:

6.1. Turto patikėjimo teisė
Patikėtinis: Vilniaus universitetas, a.k. 211950810
Daiktas: kiti statiniai Nr. 4400-1751-6988, aprašyti p. 2.2.
kiti statiniai Nr. 4400-1759-9418, aprašyti p. 2.3.
Įregistravimo pagrindas: 2016-01-14 Lietuvos Respublikos Vyriausybės nutarimas Nr. 97
2016-02-29 Turto patikėjimo sutartis Nr. S-103/KS-40000-217
2016-03-01 Perdavimo - priėmimo aktas Nr. A-103/KS-40000-217
Aprašymas: Patikėjimo sutartis sudaroma 20 metų laikotarpiui.
Įrašas galioja: Nuo 2016-03-29

7. Juridiniai faktai:

7.1. Nekilnojamas daiktas yra nekilnojamųjų kultūros vertybių teritorijoje (jų apsaugos zonoje)
Daiktas: žemės sklypas Nr. 0101-0041-0056, aprašytas p. 2.1.
Įregistravimo pagrindas: 1995-07-10 Kultūros vertybių apsaugos departamento įsakymas Nr. Į-103
Aprašymas: 2010-12-13 Kultūros paveldo departamento pranešimas Nr. 12-42, nekilnojamojo daikto kodas 16073
Įrašas galioja: Nuo 2011-01-10

7.2. Nekilnojamas daiktas yra nekilnojamųjų kultūros vertybių teritorijoje (jų apsaugos zonoje)
Kultūros paveldo departamentas prie Kultūros ministerijos, a.k. 188692688
Daiktas: žemės sklypas Nr. 0101-0041-0056, aprašytas p. 2.1.
Įregistravimo pagrindas: 2010-05-26 Kultūros paveldo departamento Nekilnojamojo kultūros paveldo vertinimo tarybos aktas Nr. KPD-RM-1400
Aprašymas: 2010-07-01 Kultūros paveldo departamento pranešimas Nr. 07-12, nekilnojamojo daikto kodas 770
Įrašas galioja: Nuo 2010-07-01

7.3. Sudaryta panaudos sutartis
Panaudos gavėjas: Vilniaus universitetas, a.k. 211950810
Daiktas: žemės sklypas Nr. 0101-0041-0056, aprašytas p. 2.1.
Įregistravimo pagrindas: 1998-12-08 Panaudos sutartis Nr. 102 K01/98-19914
2009-12-01 Susitarimas Nr. K01/2009-88
Plotas: 1.8159 ha
Įrašas galioja: Nuo 2009-12-14
Terminas: Nuo 1998-12-08 iki 2097-12-08

8. Žymos:

8.1. Teritorija, kurioje taikomos SŽNS, neįregistruota Nekilnojamojo turto registre: vandens tiekimo ir nuotekų, paviršinių nuotekų tvarkymo infrastruktūros apsaugos zonos (III skyrius, dešimtas skirsnis)
Daiktas: žemės sklypas Nr. 0101-0041-0056, aprašytas p. 2.1.
Įregistravimo pagrindas: 2019-06-06 Lietuvos Respublikos specialiųjų žemės naudojimo sąlygų įstatymas Nr. XIII-2166
2019-12-19 Lietuvos Respublikos žemės ūkio ministro įsakymas Nr. 3D-711
Įrašas galioja: Nuo 2023-01-01

8.2. Teritorija, kurioje taikomos SŽNS, neįregistruota Nekilnojamojo turto registre: šilumos perdavimo tinklų apsaugos zonos (III skyrius, dvyliktasis skirsnis)
Daiktas: žemės sklypas Nr. 0101-0041-0056, aprašytas p. 2.1.
Įregistravimo pagrindas: 2019-06-06 Lietuvos Respublikos specialiųjų žemės naudojimo sąlygų įstatymas Nr. XIII-2166
2019-12-19 Lietuvos Respublikos žemės ūkio ministro įsakymas Nr. 3D-711
Įrašas galioja: Nuo 2023-01-01

8.3. Teritorija, kurioje taikomos SŽNS, neįregistruota Nekilnojamojo turto registre: kultūros paveldo objektų ir vietovių teritorijos, jų apsaugos zonos (V skyrius, pirmasis skirsnis)
Daiktas: žemės sklypas Nr. 0101-0041-0056, aprašytas p. 2.1.
Įregistravimo pagrindas: 2019-06-06 Lietuvos Respublikos specialiųjų žemės naudojimo sąlygų įstatymas Nr. XIII-2166
2019-12-19 Lietuvos Respublikos žemės ūkio ministro įsakymas Nr. 3D-711
Įrašas galioja: Nuo 2023-01-01

8.4. Teritorija, kurioje taikomos SŽNS, neįregistruota Nekilnojamojo turto registre: skirstomųjų dujotiekių apsaugos zonos (III skyrius, šeštasis skirsnis)
Daiktas: žemės sklypas Nr. 0101-0041-0056, aprašytas p. 2.1.
Įregistravimo pagrindas: 2019-06-06 Lietuvos Respublikos specialiųjų žemės naudojimo sąlygų įstatymas Nr. XIII-2166
2019-12-19 Lietuvos Respublikos žemės ūkio ministro įsakymas Nr. 3D-711
Įrašas galioja: Nuo 2023-01-01

- 8.5. Teritorija, kurioje taikomos SŽNS, neįregistruota Nekilnojamojo turto registre: elektros tinklų apsaugos zonos (III skyrius, ketvirtasis skirsnis)
Daiktas: žemės sklypas Nr. 0101-0041-0056, aprašytas p. 2.1.
Įregistravimo pagrindas: 2019-06-06 Lietuvos Respublikos specialiųjų žemės naudojimo sąlygų įstatymas Nr. XIII-2166
2019-12-19 Lietuvos Respublikos žemės ūkio ministro įsakymas Nr. 3D-711
Įrašas galioja: Nuo 2023-01-01
- 8.6. Teritorija, kurioje taikomos SŽNS, neįregistruota Nekilnojamojo turto registre: elektroninių ryšių tinklų infrastruktūros apsaugos zonos (III skyrius, vienuoliktasis skirsnis)
Daiktas: žemės sklypas Nr. 0101-0041-0056, aprašytas p. 2.1.
Įregistravimo pagrindas: 2019-06-06 Lietuvos Respublikos specialiųjų žemės naudojimo sąlygų įstatymas Nr. XIII-2166
2019-12-19 Lietuvos Respublikos žemės ūkio ministro įsakymas Nr. 3D-711
Įrašas galioja: Nuo 2023-01-01

9. Teritorijos, kuriose taikomos SŽNS, įrašytos į NTK kadastro duomenų byloje įrašytų duomenų pagrindu: įrašų nėra

10. Daikto registravimas ir kadastro žymos:

- 10.1. Kadastro duomenų tikslinimas (daikto registravimas)
Daiktas: žemės sklypas Nr. 0101-0041-0056, aprašytas p. 2.1.
Įregistravimo pagrindas: 2009-07-14 Apskritis viršinininko įsakymas Nr. 2.3-12083-(01)
Įrašas galioja: Nuo 2009-07-21
- 10.2. Kadastrinius matavimus atliko (kadastro žyma)
Valstybės įmonė Registrų centras, a.k. 124110246
Daiktas: kiti statiniai Nr. 4400-1759-9418, aprašyti p. 2.3.
Įregistravimo pagrindas: 2008-12-01 Nekilnojamojo daikto kadastro duomenų byla
Įrašas galioja: Nuo 2009-03-06
- 10.3. Suformuotas naujas (daikto registravimas)
Daiktas: kiti statiniai Nr. 4400-1759-9418, aprašyti p. 2.3.
Įregistravimo pagrindas: 2008-12-01 Nekilnojamojo daikto kadastro duomenų byla
2009-02-26 Statinio pripažinimo tinkamu naudoti aktas Nr. (101)11.4-407
Įrašas galioja: Nuo 2009-03-06
- 10.4. Kadastrinius matavimus atliko (kadastro žyma)
Valstybės įmonė Registrų centras, a.k. 124110246
Daiktas: kiti statiniai Nr. 4400-1751-6988, aprašyti p. 2.2.
Įregistravimo pagrindas: 2008-11-11 Nekilnojamojo daikto kadastro duomenų byla
Įrašas galioja: Nuo 2009-01-13
- 10.5. Suformuotas naujas (daikto registravimas)
Daiktas: kiti statiniai Nr. 4400-1751-6988, aprašyti p. 2.2.
Įregistravimo pagrindas: 2008-11-11 Nekilnojamojo daikto kadastro duomenų byla
2008-12-24 Statinio pripažinimo tinkamu naudoti aktas Nr. (101)11.4-2968
Įrašas galioja: Nuo 2009-01-13

11. Duomenys apie įregistruotas teritorijas, kuriose taikomos specialiosios žemės naudojimo sąlygos:

- 11.1. Teritorijos pavadinimas: vienuoliktasis skirsnis
Teritorijos unikalus numeris: 100374145
Įregistravimo pagrindas: Lietuvos Respublikos susisiekimo ministerija; 2022-12-02 Telia tinklo apsaugos zonos planas Vilniaus miesto savivaldybėje Nr. 3-542
Įregistravimo data: 2022-12-08
Žemės sklypo plotas, patenkantis į Teritoriją: 535 kv. m, nuo 2023-01-04
- 11.2. Teritorijos pavadinimas: Elektros tinklų apsaugos zonos (III skyrius, ketvirtasis skirsnis)
Teritorijos unikalus numeris: 100316338
Įregistravimo pagrindas: Lietuvos Respublikos energetikos ministerija; 2022-01-25 Įsakymas dėl Vilniaus elektros tinklų teritorijų plano patvirtinimo Nr. 1-38
Įregistravimo data: 2022-02-22
Žemės sklypo plotas, patenkantis į Teritoriją: 14 kv. m, nuo 2023-01-04
- 11.3. Teritorijos pavadinimas: Elektros tinklų apsaugos zonos (III skyrius, ketvirtasis skirsnis)
Teritorijos unikalus numeris: 100317027
Įregistravimo pagrindas: Lietuvos Respublikos energetikos ministerija; 2022-01-25 Įsakymas dėl Vilniaus elektros tinklų teritorijų plano patvirtinimo Nr. 1-38
Įregistravimo data: 2022-02-22
Žemės sklypo plotas, patenkantis į Teritoriją: 67 kv. m, nuo 2023-01-05
- 11.4. Teritorijos pavadinimas: Elektros tinklų apsaugos zonos (III skyrius, ketvirtasis skirsnis)
Teritorijos unikalus numeris: 100321496
Įregistravimo pagrindas: Lietuvos Respublikos energetikos ministerija; 2022-01-25 Įsakymas dėl Vilniaus elektros tinklų teritorijų plano patvirtinimo Nr. 1-38
Įregistravimo data: 2022-02-22
Žemės sklypo plotas, patenkantis į Teritoriją: 2 kv. m, nuo 2023-01-04
- 11.5. Teritorijos pavadinimas: Elektros tinklų apsaugos zonos (III skyrius, ketvirtasis skirsnis)
Teritorijos unikalus numeris: 100316359
Įregistravimo pagrindas: Lietuvos Respublikos energetikos ministerija; 2022-01-25 Įsakymas dėl Vilniaus elektros tinklų teritorijų plano patvirtinimo Nr. 1-38
Įregistravimo data: 2022-02-22
Žemės sklypo plotas, patenkantis į Teritoriją: 1 kv. m, nuo 2023-01-04

- 11.6. Teritorijos pavadinimas: **Elektros tinklų apsaugos zonos (III skyrius, ketvirtasis skirsnis)**
Teritorijos unikalus numeris: **100325004**
Įregistravimo pagrindas: **Lietuvos Respublikos energetikos ministerija; 2022-01-25 Įsakymas dėl Vilniaus elektros tinklų teritorijų plano patvirtinimo Nr. 1-38**
Įregistravimo data: **2022-02-22**
Žemės sklypo plotas, patenkantis į Teritoriją: **7 kv. m, nuo 2023-01-05**
- 11.7. Teritorijos pavadinimas: **Elektros tinklų apsaugos zonos (III skyrius, ketvirtasis skirsnis)**
Teritorijos unikalus numeris: **100316891**
Įregistravimo pagrindas: **Lietuvos Respublikos energetikos ministerija; 2022-01-25 Įsakymas dėl Vilniaus elektros tinklų teritorijų plano patvirtinimo Nr. 1-38**
Įregistravimo data: **2022-02-22**
Žemės sklypo plotas, patenkantis į Teritoriją: **11 kv. m, nuo 2023-01-05**
- 11.8. Teritorijos pavadinimas: **Elektros tinklų apsaugos zonos (III skyrius, ketvirtasis skirsnis)**
Teritorijos unikalus numeris: **100318599**
Įregistravimo pagrindas: **Lietuvos Respublikos energetikos ministerija; 2022-01-25 Įsakymas dėl Vilniaus elektros tinklų teritorijų plano patvirtinimo Nr. 1-38**
Įregistravimo data: **2022-02-22**
Žemės sklypo plotas, patenkantis į Teritoriją: **18 kv. m, nuo 2023-01-05**
- 11.9. Teritorijos pavadinimas: **Elektros tinklų apsaugos zonos (III skyrius, ketvirtasis skirsnis)**
Teritorijos unikalus numeris: **100314683**
Įregistravimo pagrindas: **Lietuvos Respublikos energetikos ministerija; 2022-01-25 Įsakymas dėl Vilniaus elektros tinklų teritorijų plano patvirtinimo Nr. 1-38**
Įregistravimo data: **2022-02-22**
Žemės sklypo plotas, patenkantis į Teritoriją: **2 kv. m, nuo 2023-01-05**
- 11.10. Teritorijos pavadinimas: **Elektros tinklų apsaugos zonos (III skyrius, ketvirtasis skirsnis)**
Teritorijos unikalus numeris: **100325723**
Įregistravimo pagrindas: **Lietuvos Respublikos energetikos ministerija; 2022-01-25 Įsakymas dėl Vilniaus elektros tinklų teritorijų plano patvirtinimo Nr. 1-38**
Įregistravimo data: **2022-02-22**
Žemės sklypo plotas, patenkantis į Teritoriją: **4 kv. m, nuo 2023-01-05**
- 11.11. Teritorijos pavadinimas: **Elektros tinklų apsaugos zonos (III skyrius, ketvirtasis skirsnis)**
Teritorijos unikalus numeris: **100318145**
Įregistravimo pagrindas: **Lietuvos Respublikos energetikos ministerija; 2022-01-25 Įsakymas dėl Vilniaus elektros tinklų teritorijų plano patvirtinimo Nr. 1-38**
Įregistravimo data: **2022-02-22**
Žemės sklypo plotas, patenkantis į Teritoriją: **13 kv. m, nuo 2023-01-05**
- 11.12. Teritorijos pavadinimas: **Elektros tinklų apsaugos zonos (III skyrius, ketvirtasis skirsnis)**
Teritorijos unikalus numeris: **100316187**
Įregistravimo pagrindas: **Lietuvos Respublikos energetikos ministerija; 2022-01-25 Įsakymas dėl Vilniaus elektros tinklų teritorijų plano patvirtinimo Nr. 1-38**
Įregistravimo data: **2022-02-22**
Žemės sklypo plotas, patenkantis į Teritoriją: **14 kv. m, nuo 2023-01-04**
- 11.13. Teritorijos pavadinimas: **Elektros tinklų apsaugos zonos (III skyrius, ketvirtasis skirsnis)**
Teritorijos unikalus numeris: **100319531**
Įregistravimo pagrindas: **Lietuvos Respublikos energetikos ministerija; 2022-01-25 Įsakymas dėl Vilniaus elektros tinklų teritorijų plano patvirtinimo Nr. 1-38**
Įregistravimo data: **2022-02-22**
Duomenų pakeitimo pagrindas: **Lietuvos Respublikos energetikos ministerija; 2023-11-22 Įsakymas dėl Energetikos ministro 2022 m. sausio 25 d. įsakymo Nr. 1-38 'Dėl Vilniaus elektros tinklų teritorijų plano patvirtinimo' pakeitimo Nr. 1-348**
Duomenų pakeitimo data: **2023-12-04**
Žemės sklypo plotas, patenkantis į Teritoriją: **2 kv. m, nuo 2023-12-04**
- 11.14. Teritorijos pavadinimas: **Elektros tinklų apsaugos zonos (III skyrius, ketvirtasis skirsnis)**
Teritorijos unikalus numeris: **100320045**
Įregistravimo pagrindas: **Lietuvos Respublikos energetikos ministerija; 2022-01-25 Įsakymas dėl Vilniaus elektros tinklų teritorijų plano patvirtinimo Nr. 1-38**
Įregistravimo data: **2022-02-22**
Žemės sklypo plotas, patenkantis į Teritoriją: **3 kv. m, nuo 2023-01-05**
- 11.15. Teritorijos pavadinimas: **Elektros tinklų apsaugos zonos (III skyrius, ketvirtasis skirsnis)**
Teritorijos unikalus numeris: **100300926**
Įregistravimo pagrindas: **Lietuvos Respublikos energetikos ministerija; 2022-01-25 Įsakymas dėl Vilniaus elektros tinklų teritorijų plano patvirtinimo Nr. 1-38**
Įregistravimo data: **2022-02-18**
Žemės sklypo plotas, patenkantis į Teritoriją: **9 kv. m, nuo 2023-01-04**
- 11.16. Teritorijos pavadinimas: **Elektros tinklų apsaugos zonos (III skyrius, ketvirtasis skirsnis)**
Teritorijos unikalus numeris: **100299618**
Įregistravimo pagrindas: **Lietuvos Respublikos energetikos ministerija; 2022-01-25 Įsakymas dėl Vilniaus elektros tinklų teritorijų plano patvirtinimo Nr. 1-38**
Įregistravimo data: **2022-02-18**
Žemės sklypo plotas, patenkantis į Teritoriją: **17 kv. m, nuo 2023-01-05**
- 11.17. Teritorijos pavadinimas: **Elektros tinklų apsaugos zonos (III skyrius, ketvirtasis skirsnis)**
Teritorijos unikalus numeris: **100305063**
Įregistravimo pagrindas: **Lietuvos Respublikos energetikos ministerija; 2022-01-25 Įsakymas dėl Vilniaus elektros tinklų teritorijų plano patvirtinimo Nr. 1-38**

- Įregistravimo data: **2022-02-18**
Žemės sklypo plotas, patenkantis į Teritoriją: **18 kv. m, nuo 2023-01-05**
- 11.18. Teritorijos pavadinimas: **Elektros tinklų apsaugos zonos (III skyrius, ketvirtasis skirsnis)**
Teritorijos unikalus numeris: **100308130**
Įregistravimo pagrindas: **Lietuvos Respublikos energetikos ministerija; 2022-01-25 Įsakymas dėl Vilniaus elektros tinklų teritorijų plano patvirtinimo Nr. 1-38**
Įregistravimo data: **2022-02-18**
Žemės sklypo plotas, patenkantis į Teritoriją: **2 kv. m, nuo 2023-01-05**
- 11.19. Teritorijos pavadinimas: **Elektros tinklų apsaugos zonos (III skyrius, ketvirtasis skirsnis)**
Teritorijos unikalus numeris: **100300336**
Įregistravimo pagrindas: **Lietuvos Respublikos energetikos ministerija; 2022-01-25 Įsakymas dėl Vilniaus elektros tinklų teritorijų plano patvirtinimo Nr. 1-38**
Įregistravimo data: **2022-02-18**
Žemės sklypo plotas, patenkantis į Teritoriją: **137 kv. m, nuo 2023-01-05**
- 11.20. Teritorijos pavadinimas: **Elektros tinklų apsaugos zonos (III skyrius, ketvirtasis skirsnis)**
Teritorijos unikalus numeris: **100307397**
Įregistravimo pagrindas: **Lietuvos Respublikos energetikos ministerija; 2022-01-25 Įsakymas dėl Vilniaus elektros tinklų teritorijų plano patvirtinimo Nr. 1-38**
Įregistravimo data: **2022-02-18**
Žemės sklypo plotas, patenkantis į Teritoriją: **203 kv. m, nuo 2023-01-05**
- 11.21. Teritorijos pavadinimas: **Elektros tinklų apsaugos zonos (III skyrius, ketvirtasis skirsnis)**
Teritorijos unikalus numeris: **100308082**
Įregistravimo pagrindas: **Lietuvos Respublikos energetikos ministerija; 2022-01-25 Įsakymas dėl Vilniaus elektros tinklų teritorijų plano patvirtinimo Nr. 1-38**
Įregistravimo data: **2022-02-18**
Žemės sklypo plotas, patenkantis į Teritoriją: **3 kv. m, nuo 2023-01-05**
- 11.22. Teritorijos pavadinimas: **Elektros tinklų apsaugos zonos (III skyrius, ketvirtasis skirsnis)**
Teritorijos unikalus numeris: **100306643**
Įregistravimo pagrindas: **Lietuvos Respublikos energetikos ministerija; 2022-01-25 Įsakymas dėl Vilniaus elektros tinklų teritorijų plano patvirtinimo Nr. 1-38**
Įregistravimo data: **2022-02-18**
Žemės sklypo plotas, patenkantis į Teritoriją: **52 kv. m, nuo 2023-01-05**
- 11.23. Teritorijos pavadinimas: **Elektros tinklų apsaugos zonos (III skyrius, ketvirtasis skirsnis)**
Teritorijos unikalus numeris: **100292369**
Įregistravimo pagrindas: **Lietuvos Respublikos energetikos ministerija; 2022-01-25 Įsakymas dėl Vilniaus elektros tinklų teritorijų plano patvirtinimo Nr. 1-38**
Įregistravimo data: **2022-02-15**
Žemės sklypo plotas, patenkantis į Teritoriją: **18 kv. m, nuo 2023-01-04**
- 11.24. Teritorijos pavadinimas: **Elektros tinklų apsaugos zonos (III skyrius, ketvirtasis skirsnis)**
Teritorijos unikalus numeris: **100294380**
Įregistravimo pagrindas: **Lietuvos Respublikos energetikos ministerija; 2022-01-25 Įsakymas dėl Vilniaus elektros tinklų teritorijų plano patvirtinimo Nr. 1-38**
Įregistravimo data: **2022-02-15**
Žemės sklypo plotas, patenkantis į Teritoriją: **9 kv. m, nuo 2023-01-05**
- 11.25. Teritorijos pavadinimas: **Elektros tinklų apsaugos zonos (III skyrius, ketvirtasis skirsnis)**
Teritorijos unikalus numeris: **100293547**
Įregistravimo pagrindas: **Lietuvos Respublikos energetikos ministerija; 2022-01-25 Įsakymas dėl Vilniaus elektros tinklų teritorijų plano patvirtinimo Nr. 1-38**
Įregistravimo data: **2022-02-15**
Žemės sklypo plotas, patenkantis į Teritoriją: **5 kv. m, nuo 2023-01-05**
- 11.26. Teritorijos pavadinimas: **Elektros tinklų apsaugos zonos (III skyrius, ketvirtasis skirsnis)**
Teritorijos unikalus numeris: **100289122**
Įregistravimo pagrindas: **Lietuvos Respublikos energetikos ministerija; 2022-01-25 Įsakymas dėl Vilniaus elektros tinklų teritorijų plano patvirtinimo Nr. 1-38**
Įregistravimo data: **2022-02-15**
Žemės sklypo plotas, patenkantis į Teritoriją: **18 kv. m, nuo 2023-01-05**
- 11.27. Teritorijos pavadinimas: **Elektros tinklų apsaugos zonos (III skyrius, ketvirtasis skirsnis)**
Teritorijos unikalus numeris: **100298231**
Įregistravimo pagrindas: **Lietuvos Respublikos energetikos ministerija; 2022-01-25 Įsakymas dėl Vilniaus elektros tinklų teritorijų plano patvirtinimo Nr. 1-38**
Įregistravimo data: **2022-02-15**
Žemės sklypo plotas, patenkantis į Teritoriją: **2 kv. m, nuo 2023-01-05**
- 11.28. Teritorijos pavadinimas: **Elektros tinklų apsaugos zonos (III skyrius, ketvirtasis skirsnis)**
Teritorijos unikalus numeris: **100285620**
Įregistravimo pagrindas: **Lietuvos Respublikos energetikos ministerija; 2022-01-25 Įsakymas dėl Vilniaus elektros tinklų teritorijų plano patvirtinimo Nr. 1-38**
Įregistravimo data: **2022-02-15**
Žemės sklypo plotas, patenkantis į Teritoriją: **2 kv. m, nuo 2023-01-04**
- 11.29. Teritorijos pavadinimas: **Elektros tinklų apsaugos zonos (III skyrius, ketvirtasis skirsnis)**
Teritorijos unikalus numeris: **100297403**
Įregistravimo pagrindas: **Lietuvos Respublikos energetikos ministerija; 2022-01-25 Įsakymas dėl Vilniaus elektros tinklų teritorijų plano patvirtinimo Nr. 1-38**
Įregistravimo data: **2022-02-15**

Žemės sklypo plotas, patenkantis į Teritoriją: 5 kv. m, nuo 2023-01-05

- 11.30. Teritorijos pavadinimas: **Elektros tinklų apsaugos zonos (III skyrius, ketvirtasis skirsnis)**
Teritorijos unikalus numeris: **100286981**
Įregistravimo pagrindas: **Lietuvos Respublikos energetikos ministerija; 2022-01-25 Įsakymas dėl Vilniaus elektros tinklų teritorijų plano patvirtinimo Nr. 1-38**
Įregistravimo data: **2022-02-15**

Žemės sklypo plotas, patenkantis į Teritoriją: 9 kv. m, nuo 2023-01-05

- 11.31. Teritorijos pavadinimas: **Elektros tinklų apsaugos zonos (III skyrius, ketvirtasis skirsnis)**
Teritorijos unikalus numeris: **100287603**
Įregistravimo pagrindas: **Lietuvos Respublikos energetikos ministerija; 2022-01-25 Įsakymas dėl Vilniaus elektros tinklų teritorijų plano patvirtinimo Nr. 1-38**
Įregistravimo data: **2022-02-15**

Žemės sklypo plotas, patenkantis į Teritoriją: 20 kv. m, nuo 2023-01-05

- 11.32. Teritorijos pavadinimas: **Elektros tinklų apsaugos zonos (III skyrius, ketvirtasis skirsnis)**
Teritorijos unikalus numeris: **100290003**
Įregistravimo pagrindas: **Lietuvos Respublikos energetikos ministerija; 2022-01-25 Įsakymas dėl Vilniaus elektros tinklų teritorijų plano patvirtinimo Nr. 1-38**
Įregistravimo data: **2022-02-15**

Žemės sklypo plotas, patenkantis į Teritoriją: 2 kv. m, nuo 2023-01-05

- 11.33. Teritorijos pavadinimas: **Elektros tinklų apsaugos zonos (III skyrius, ketvirtasis skirsnis)**
Teritorijos unikalus numeris: **100290169**
Įregistravimo pagrindas: **Lietuvos Respublikos energetikos ministerija; 2022-01-25 Įsakymas dėl Vilniaus elektros tinklų teritorijų plano patvirtinimo Nr. 1-38**
Įregistravimo data: **2022-02-15**

Žemės sklypo plotas, patenkantis į Teritoriją: 21 kv. m, nuo 2023-01-05

- 11.34. Teritorijos pavadinimas: **Elektros tinklų apsaugos zonos (III skyrius, ketvirtasis skirsnis)**
Teritorijos unikalus numeris: **100281229**
Įregistravimo pagrindas: **Lietuvos Respublikos energetikos ministerija; 2022-01-25 Įsakymas dėl Vilniaus elektros tinklų teritorijų plano patvirtinimo Nr. 1-38**
Įregistravimo data: **2022-02-11**

Žemės sklypo plotas, patenkantis į Teritoriją: 134 kv. m, nuo 2023-01-05

- 11.35. Teritorijos pavadinimas: **Elektros tinklų apsaugos zonos (III skyrius, ketvirtasis skirsnis)**
Teritorijos unikalus numeris: **100282115**
Įregistravimo pagrindas: **Lietuvos Respublikos energetikos ministerija; 2022-01-25 Įsakymas dėl Vilniaus elektros tinklų teritorijų plano patvirtinimo Nr. 1-38**
Įregistravimo data: **2022-02-11**

Žemės sklypo plotas, patenkantis į Teritoriją: 2 kv. m, nuo 2023-01-05

- 11.36. Teritorijos pavadinimas: **Elektros tinklų apsaugos zonos (III skyrius, ketvirtasis skirsnis)**
Teritorijos unikalus numeris: **100275204**
Įregistravimo pagrindas: **Lietuvos Respublikos energetikos ministerija; 2022-01-25 Įsakymas dėl Vilniaus elektros tinklų teritorijų plano patvirtinimo Nr. 1-38**
Įregistravimo data: **2022-02-11**

Žemės sklypo plotas, patenkantis į Teritoriją: 151 kv. m, nuo 2023-01-05

- 11.37. Teritorijos pavadinimas: **Elektros tinklų apsaugos zonos (III skyrius, ketvirtasis skirsnis)**
Teritorijos unikalus numeris: **100265366**
Įregistravimo pagrindas: **Lietuvos Respublikos energetikos ministerija; 2022-01-25 Įsakymas dėl Vilniaus elektros tinklų teritorijų plano patvirtinimo Nr. 1-38**
Įregistravimo data: **2022-02-09**

Žemės sklypo plotas, patenkantis į Teritoriją: 2 kv. m, nuo 2023-01-05

- 11.38. Teritorijos pavadinimas: **Elektros tinklų apsaugos zonos (III skyrius, ketvirtasis skirsnis)**
Teritorijos unikalus numeris: **100252814**
Įregistravimo pagrindas: **Lietuvos Respublikos energetikos ministerija; 2022-01-25 Įsakymas dėl Vilniaus elektros tinklų teritorijų plano patvirtinimo Nr. 1-38**
Įregistravimo data: **2022-02-09**

Žemės sklypo plotas, patenkantis į Teritoriją: 2 kv. m, nuo 2023-01-05

- 11.39. Teritorijos pavadinimas: **Elektros tinklų apsaugos zonos (III skyrius, ketvirtasis skirsnis)**
Teritorijos unikalus numeris: **100253069**
Įregistravimo pagrindas: **Lietuvos Respublikos energetikos ministerija; 2022-01-25 Įsakymas dėl Vilniaus elektros tinklų teritorijų plano patvirtinimo Nr. 1-38**
Įregistravimo data: **2022-02-09**

Žemės sklypo plotas, patenkantis į Teritoriją: 2 kv. m, nuo 2023-01-05

- 11.40. Teritorijos pavadinimas: **Elektros tinklų apsaugos zonos (III skyrius, ketvirtasis skirsnis)**
Teritorijos unikalus numeris: **100251070**
Įregistravimo pagrindas: **Lietuvos Respublikos energetikos ministerija; 2022-01-25 Įsakymas dėl Vilniaus elektros tinklų teritorijų plano patvirtinimo Nr. 1-38**
Įregistravimo data: **2022-02-08**

Žemės sklypo plotas, patenkantis į Teritoriją: 20 kv. m, nuo 2023-01-05

- 11.41. Teritorijos pavadinimas: **Elektros tinklų apsaugos zonos (III skyrius, ketvirtasis skirsnis)**
Teritorijos unikalus numeris: **100250882**
Įregistravimo pagrindas: **Lietuvos Respublikos energetikos ministerija; 2022-01-25 Įsakymas dėl Vilniaus elektros tinklų teritorijų plano patvirtinimo Nr. 1-38**
Įregistravimo data: **2022-02-08**

Žemės sklypo plotas, patenkantis į Teritoriją: 14 kv. m, nuo 2023-01-05

- 11.42. Teritorijos pavadinimas: **Elektros tinklų apsaugos zonos (III skyrius, ketvirtasis skirsnis)**
Teritorijos unikalus numeris: **100250497**
Įregistravimo pagrindas: **Lietuvos Respublikos energetikos ministerija; 2022-01-25 Įsakymas dėl Vilniaus elektros tinklų teritorijų plano patvirtinimo Nr. 1-38**
Įregistravimo data: **2022-02-08**
Žemės sklypo plotas, patenkantis į Teritoriją: **34 kv. m, nuo 2023-01-05**
- 11.43. Teritorijos pavadinimas: **Gamtos paveldo objektų teritorijos (V skyrius, antrasis skirsnis)**
Teritorijos unikalus numeris: **100633471**
Įregistravimo pagrindas: **Vilniaus miesto savivaldybės taryba; 2023-02-08 Vilniaus miesto tarybos 2023 m. vasario 8 d. sprendimas Nr. 1-1764 Nr. 1-1764**
Įregistravimo data: **2023-12-27**
Žemės sklypo plotas, patenkantis į Teritoriją: **378 kv. m, nuo 2023-12-28**
- 11.44. Teritorijos pavadinimas: **Gamtos paveldo objektų teritorijos (V skyrius, antrasis skirsnis)**
Teritorijos unikalus numeris: **100633239**
Įregistravimo pagrindas: **Vilniaus miesto savivaldybės taryba; 2023-02-08 Vilniaus miesto tarybos 2023 m. vasario 8 d. sprendimas Nr. 1-1764 Nr. 1-1764**
Įregistravimo data: **2023-12-27**
Žemės sklypo plotas, patenkantis į Teritoriją: **31 kv. m, nuo 2023-12-28**
- 11.45. Teritorijos pavadinimas: **Gamtos paveldo objektų teritorijos (V skyrius, antrasis skirsnis)**
Teritorijos unikalus numeris: **100633242**
Įregistravimo pagrindas: **Vilniaus miesto savivaldybės taryba; 2023-02-08 Vilniaus miesto tarybos 2023 m. vasario 8 d. sprendimas Nr. 1-1764 Nr. 1-1764**
Įregistravimo data: **2023-12-27**
Žemės sklypo plotas, patenkantis į Teritoriją: **215 kv. m, nuo 2023-12-28**
- 11.46. Teritorijos pavadinimas: **Gamtos paveldo objektų buferinės apsaugos zonos (V skyrius, trečiasis skirsnis)**
Teritorijos unikalus numeris: **100633150**
Įregistravimo pagrindas: **Vilniaus miesto savivaldybės taryba; 2023-02-08 Vilniaus miesto tarybos 2023 m. vasario 08 d. sprendimas Nr. 1-1764 Nr. 1-1764**
Įregistravimo data: **2023-12-27**
Žemės sklypo plotas, patenkantis į Teritoriją: **339 kv. m, nuo 2023-12-28**
- 11.47. Teritorijos pavadinimas: **Gamtos paveldo objektų buferinės apsaugos zonos (V skyrius, trečiasis skirsnis)**
Teritorijos unikalus numeris: **100633151**
Įregistravimo pagrindas: **Vilniaus miesto savivaldybės taryba; 2023-02-08 Vilniaus miesto tarybos 2023 m. vasario 08 d. sprendimas Nr. 1-1764 Nr. 1-1764**
Įregistravimo data: **2023-12-27**
Žemės sklypo plotas, patenkantis į Teritoriją: **177 kv. m, nuo 2023-12-28**
- 11.48. Teritorijos pavadinimas: **Gamtos paveldo objektų buferinės apsaugos zonos (V skyrius, trečiasis skirsnis)**
Teritorijos unikalus numeris: **100633154**
Įregistravimo pagrindas: **Vilniaus miesto savivaldybės taryba; 2023-02-08 Vilniaus miesto tarybos 2023 m. vasario 08 d. sprendimas Nr. 1-1764 Nr. 1-1764**
Įregistravimo data: **2023-12-27**
Žemės sklypo plotas, patenkantis į Teritoriją: **424 kv. m, nuo 2023-12-28**
- 11.49. Teritorijos pavadinimas: **Šilumos perdavimo tinklų apsaugos zonos (III skyrius, dvyliktasis skirsnis)**
Teritorijos unikalus numeris: **100398101**
Įregistravimo pagrindas: **Vilniaus miesto savivaldybės administracija; 2023-04-18 Leidimas rekonstruoti statinį (-ius) Nr. LRS-01-230418-00050**
Įregistravimo data: **2023-05-26**
Žemės sklypo plotas, patenkantis į Teritoriją: **3168 kv. m, nuo 2023-05-26**

12. Registro pastabos ir nuorodos:

Statiniai - Registro Nr.10/190450, 10/190498.

13. Kita informacija: įrašų nėra**14. Informacija apie duomenų sandoriui tikslinimą:** įrašų nėra

Dokumentą atspausdino

EDGAR MENDELEVIČ

**VALSTYBĖS ĮMONĖ REGISTRŲ CENTRAS**

Studentų g. 39, 08106 Vilnius, tel. +370 5 268 8262, el. p. info@registrucentras.lt
Duomenys kaupiami ir saugomi Juridinių asmenų registre, kodas 124110246

NEKILNOJAMOJO TURTO REGISTRO DUOMENŲ BAZĖS IŠRAŠAS

2024-04-19 09:48:11

1. Nekilnojamojo turto registre įregistruotas turtas:

Registro Nr.: **10/190498**
Registro tipas: **Statiniai**
Sudarymo data: **1981-10-16**
Adresas: **Vilnius, Šv. Jono g. 12**

2. Nekilnojamieji daiktai:

2.1.

Pastatas - Universitetas

Unikalus daikto numeris: **1001-6000-2038**
Daikto pagrindinė naudojimo paskirtis: **Kultūros**
Žymėjimas plane: **3C3p**
Statybos pabaigos metai: **1940**
Baigtumo procentas: **100 %**
Šildymas: **Centrinis šildymas iš centralizuotų sistemų**
Vandentiekis: **Komunalinis vandentiekis**
Nuotekų šalinimas: **Komunalinis nuotekų šalinimas**
Sienos: **Plytos**
Stogo danga: **Keramika**
Aukštų skaičius: **3**
Bendras plotas: **721.42 kv. m**
Pagrindinis plotas: **721.42 kv. m**
Tūris: **4126 kub. m**
Užstatytas plotas: **393.75 kv. m**
Atkūrimo sąnaudos (statybos vertė): **364921 Eur**
Fizinio nusidėvėjimo procentas: **50 %**
Atkuriamoji vertė: **182461 Eur**
Vidutinė rinkos vertė: **782264 Eur**
Vidutinės rinkos vertės nustatymo būdas: **Masinis vertinimas**
Vidutinės rinkos vertės nustatymo data: **2007-03-23**
Kadastro duomenų nustatymo data: **2003-04-01**

2.2.

Pastatas - Varpinė

Unikalus daikto numeris: **1001-6000-2027**
Daikto pagrindinė naudojimo paskirtis: **Religinė**
Žymėjimas plane: **2R4/p**
Statybos pradžios metai: **1940**
Statybos pabaigos metai: **1940**
Rekonstravimo pradžios metai: **2010**
Rekonstravimo pabaigos metai: **2010**
Baigtumo procentas: **100 %**
Šildymas: **Nėra**
Vandentiekis: **Nėra**
Nuotekų šalinimas: **Komunalinis nuotekų šalinimas**
Dujos: **Nėra**
Sienos: **Plytos**
Stogo danga: **Metalas**
Aukštų skaičius: **4**
Bendras plotas: **126.95 kv. m**
Pagrindinis plotas: **90.21 kv. m**
Tūris: **8213 kub. m**
Užstatytas plotas: **333.00 kv. m**
Koordinatė X: **6061418**
Koordinatė Y: **583063**
Atkūrimo sąnaudos (statybos vertė): **1127491 Eur**
Fizinio nusidėvėjimo procentas: **56 %**
Atkuriamoji vertė: **496119 Eur**
Atkūrimo sąnaudų (statybos vertės) ir atkuriamosios vertės
nustatymo data: **2010-10-12**
Vidutinė rinkos vertė: **377085 Eur**
Vidutinės rinkos vertės nustatymo būdas: **Atkuriamoji vertė**
Vidutinės rinkos vertės nustatymo data: **2010-10-12**
Kadastro duomenų nustatymo data: **2010-10-12**

2.3.

Pastatas - Bažnyčia

Unikalus daikto numeris: **1001-6000-2016**
Daikto pagrindinė naudojimo paskirtis: **Religinė**
Žymėjimas plane: **5R1/p**
Statybos pradžios metai: **1940**
Statybos pabaigos metai: **1940**
Rekonstravimo pradžios metai: **2010**
Rekonstravimo pabaigos metai: **2012**
Papr. remonto pradžios metai: **2015**
Papr. remonto pabaigos metai: **2016**
Statinio kategorija: **Ypatingas**
Baigtumo procentas: **100 %**

Šildymas: **Centrinis šildymas iš centralizuotų sistemų**
 Vandentiekis: **Komunalinis vandentiekis**
 Nuotekų šalinimas: **Komunalinis nuotekų šalinimas**
 Dujos: **Nėra**
 Sienos: **Plytos**
 Stogo danga: **Keramika**
 Aukštų skaičius: **1**
 Bendras plotas: **2859.45 kv. m**
 Pagrindinis plotas: **2294.11 kv. m**
 Tūris: **52120 kub. m**
 Užstatytas plotas: **2897.00 kv. m**
 Koordinatė X: **6061453**
 Koordinatė Y: **583086**

Atkūrimo sąnaudų (statybos vertė): **8461000 Eur**
 Fizinio nusidėvėjimo procentas: **61 %**
 Atkuriamoji vertė: **3300000 Eur**

Atkūrimo sąnaudų (statybos vertės) ir atkuriamosios vertės

nustatymo data: **2016-05-02**

Vidutinė rinkos vertė: **858000 Eur**

Vidutinės rinkos vertės nustatymo būdas: **Atkuriamoji vertė**

Vidutinės rinkos vertės nustatymo data: **2016-05-02**

Kadastro duomenų nustatymo data: **2016-05-02**

2.4.

Kiti inžineriniai statiniai - Kiemo statiniai

Aprašymas / pastabos: **(kiemo aikštelė, tvora)**

Unikalus daikto numeris: **1001-6000-2049**

Daikto pagrindinė naudojimo paskirtis: **Kiti inžineriniai statiniai**

Statybos pabaigos metai: **1940**

Atkūrimo sąnaudų (statybos vertė): **9586 Eur**

Fizinio nusidėvėjimo procentas: **70 %**

Atkuriamoji vertė: **2879 Eur**

Atkūrimo sąnaudų (statybos vertės) ir atkuriamosios vertės

nustatymo data: **2007-03-23**

Vidutinė rinkos vertė: **2708 Eur**

Vidutinės rinkos vertės nustatymo būdas: **Atkuriamoji vertė**

Vidutinės rinkos vertės nustatymo data: **2007-03-23**

Kadastro duomenų nustatymo data: **2003-04-01**

3. Daikto priklausiniai iš kito registro: įrašų nėra

4. Nuosavybė:

4.1.

Nuosavybės teisė

Savininkas: **LIETUVOS RESPUBLIKA, a.k. 111105555**

Daiktas: **pastatas Nr. 1001-6000-2016, aprašytas p. 2.3.**

pastatas Nr. 1001-6000-2027, aprašytas p. 2.2.

pastatas Nr. 1001-6000-2038, aprašytas p. 2.1.

kiti statiniai Nr. 1001-6000-2049, aprašyti p. 2.4.

Įregistravimo pagrindas: **1993-06-11 Pažyma**

Įrašas galioja: **Nuo 1993-08-06**

5. Valstybės ir savivaldybių žemės patikėjimo teisė: įrašų nėra

6. Kitos daiktinės teisės:

6.1.

Turto patikėjimo teisė

Patikėtinis: **Vilniaus universitetas, a.k. 211950810**

Daiktas: **pastatas Nr. 1001-6000-2016, aprašytas p. 2.3.**

pastatas Nr. 1001-6000-2027, aprašytas p. 2.2.

pastatas Nr. 1001-6000-2038, aprašytas p. 2.1.

kiti statiniai Nr. 1001-6000-2049, aprašyti p. 2.4.

Įregistravimo pagrindas: **2016-01-14 Lietuvos Respublikos Vyriausybės nutarimas Nr. 97**

2016-02-29 Turto patikėjimo sutartis Nr. S-103/KS-40000-217

2016-03-01 Perdavimo - priėmimo aktas Nr. A-103/KS-40000-217

Aprašymas: **Patikėjimo sutartis sudaroma 20 metų laikotarpiui.**

Įrašas galioja: **Nuo 2016-03-29**

7. Juridiniai faktai:

7.1.

Sudaryta nuomos sutartis

Nuomininkas: **Uždaroji akcinė bendrovė "VILNIAUS NARUTIS", a.k. 122261185**

Daiktas: **pastatas Nr. 1001-6000-2016, aprašytas p. 2.3.**

Įregistravimo pagrindas: **2019-08-07 Nuomos sutartis Nr. (1.81)-SU-1662**

2022-01-03 Susitarimas

Plotas: **22.82 kv. m**

Įrašas galioja: **Nuo 2022-01-07**

Terminas: **Iki 2029-08-06**

7.2.

Sudaryta nuomos sutartis

Nuomininkas: **UAB "Alma littera sprendimai", a.k. 225586480**

Daiktas: **pastatas Nr. 1001-6000-2038, aprašytas p. 2.1.**

Įregistravimo pagrindas: **2014-04-23 Nuomos sutartis Nr. NS-13500-912**

2016-04-08 Susitarimas Nr. NS-13500-579

Plotas: **50.19 kv. m**

Įrašas galioja: **Nuo 2017-05-05**

Terminas: **Iki 2021-04-14**

7.3.

Sudaryta nuomos sutartis

Nuomininkas: **Uždaroji akcinė bendrovė "Liksta", a.k. 133765471**
Daiktas: **pastatas Nr. 1001-6000-2016, aprašytas p. 2.3.**
Įregistravimo pagrindas: **2015-06-16 Nuomos sutartis Nr. NS-13500-1447**
Plotas: **132.83 kv. m**
Aprašymas: **Terminas - 5 (penki) metai.**
Įrašas galioja: **Nuo 2015-06-22**

7.4.

Sudaryta nuomos sutartis
Nuomininkas: **Uždaroji akcinė bendrovė "SAULUVA", a.k. 220739310**
Daiktas: **pastatas Nr. 1001-6000-2016, aprašytas p. 2.3.**
Įregistravimo pagrindas: **2009-01-20 Nuomos sutartis Nr. NS-13500-57**
2014-05-12 Susitarimas Nr. NS-13500-1050
Plotas: **22.82 kv. m**
Įrašas galioja: **Nuo 2015-06-18**
Terminas: **Iki 2019-05-10**

7.5.

Sudaryta nuomos sutartis
Nuomininkas: **UAB "Alma littera sprendimai", a.k. 225586480**
Daiktas: **pastatas Nr. 1001-6000-2038, aprašytas p. 2.1.**
Įregistravimo pagrindas: **2014-04-04 Nuomos sutartis Nr. NS-13500-747**
Plotas: **92.00 kv. m**
Įrašas galioja: **Nuo 2014-05-20**
Terminas: **Iki 2016-03-24**

7.6.

Nekilnojamas daiktas įrašytas į nekilnojamųjų kultūros vertybių registrą
Kultūros paveldo centras, a.k. 188204053
Daiktas: **pastatas Nr. 1001-6000-2016, aprašytas p. 2.3.**
pastatas Nr. 1001-6000-2027, aprašytas p. 2.2.
pastatas Nr. 1001-6000-2038, aprašytas p. 2.1.
Įregistravimo pagrindas: **2002-12-31 Įsakymas Nr. 409**
Aprašymas: **Kult.vert.kodas G330K12**
Įrašas galioja: **Nuo 2003-06-13**

8. Žymos: įrašų nėra

9. Teritorijos, kuriose taikomos SŽNS, įrašytos į NTK kadastro duomenų byloje įrašytų duomenų pagrindu: įrašų nėra

10. Daikto registravimas ir kadastro žymos:

10.1.

Išduotas statybą leidžiantis dokumentas (kadastro žyma)
Daiktas: **pastatas Nr. 1001-6000-2016, aprašytas p. 2.3.**
Įregistravimo pagrindas: **2020-08-18 Informacinės sistemos "Infostatyba" pranešimas Nr. LSNS-01-200818-01000**
Aprašymas: **Paprastasis remontas**
Įrašas galioja: **Nuo 2020-08-18**

10.2.

Kadastro duomenų tikslinimas (daikto registravimas)
Daiktas: **pastatas Nr. 1001-6000-2016, aprašytas p. 2.3.**
Įregistravimo pagrindas: **2016-05-02 Nekilnojamojo daikto kadastro duomenų byla**
2016-05-18 Deklaracija apie statybos užbaigimą / paskirties pakeitimą Nr. 50000-SR-706
Įrašas galioja: **Nuo 2016-05-30**

10.3.

Kadastrinius matavimus atliko (kadastro žyma)
UAB "Gerepa", a.k. 302581482
Daiktas: **pastatas Nr. 1001-6000-2016, aprašytas p. 2.3.**
Įregistravimo pagrindas: **2016-05-02 Nekilnojamojo daikto kadastro duomenų byla**
Kvalifikacijos pažymėjimas Nr. 2M-M-734
Įrašas galioja: **Nuo 2016-05-30**

10.4.

Rekonstrukcija (daikto registravimas)
Daiktas: **pastatas Nr. 1001-6000-2027, aprašytas p. 2.2.**
Įregistravimo pagrindas: **2010-10-12 Nekilnojamojo daikto kadastro duomenų byla**
2011-02-10 Statybos užbaigimo aktas Nr. SUA-266
Įrašas galioja: **Nuo 2011-03-09**

10.5.

Kadastrinius matavimus atliko (kadastro žyma)
Uždarosios akcinės bendrovės "Adoljana" Panevėžio filialas, a.k. 300526099
Daiktas: **pastatas Nr. 1001-6000-2027, aprašytas p. 2.2.**
Įregistravimo pagrindas: **2010-10-12 Nekilnojamojo daikto kadastro duomenų byla**
Kvalifikacijos pažymėjimas Nr. 2M-ME-295
Licencija Nr. G-873-(439)
Įrašas galioja: **Nuo 2011-03-09**

11. Duomenys apie įregistruotas teritorijas, kuriose taikomos specialiosios žemės naudojimo sąlygos: įrašų nėra

12. Registro pastabos ir nuorodos:

2R4/p (b.p. 2H6/p). Adresas įrašytas (patikslintas) pagal 2011-03-03 Adresų registro duomenis.

13. Kita informacija:

Žemės sklypo, kuriame yra statiniai, kadastrinis Nr.: **0101/0041:56**
Archyvinės bylos Nr.: **13/2969**

14. Informacija apie duomenų sandoriui tikslinimą: įrašų nėra



VALSTYBĖS ĮMONĖ REGISTRŲ CENTRAS

Studentų g. 39, 08106 Vilnius, tel. +370 5 268 8262, el. p. info@registrucentras.lt
Duomenys kaupiami ir saugomi Juridinių asmenų registre, kodas 124110246

NEKILNOJAMOJO TURTO REGISTRO DUOMENŲ BAZĖS IŠRAŠAS

2024-04-19 09:47:32

1. Nekilnojamojo turto registre įregistruotas turtas:

Registro Nr.: 1/28204
Registro tipas: **Žemės sklypas su statiniais**
Sudarymo data: 1998-12-14
Adresas: Vilnius, Universiteto g. 3

2. Nekilnojamieji daiktai:

2.1.

Žemės sklypas
Unikalus daikto numeris: 0101-0041-0056
Žemės sklypo kadastro numeris ir kadastro vietovės pavadinimas: 0101/0041:56 Vilniaus m. k.v.
Daikto pagrindinė naudojimo paskirtis: **Kita**
Žemės sklypo naudojimo būdas: **Visuomeninės paskirties teritorijos**
Žemės sklypo plotas: 1.8159 ha
Užstatyta teritorija: 1.8159 ha
Žemės ūkio naudmenų našumo balas: 40.0
Matavimų tipas: **Žemės sklypas suformuotas atliekant kadastrinius matavimus**
Vidutinė rinkos vertė: 8023771 Eur
Vidutinės rinkos vertės nustatymo data: 2009-07-21
Vidutinės rinkos vertės nustatymo būdas: **Masinis vertinimas**
Kadastro duomenų nustatymo data: 1998-12-14

2.2.

Kiti inžineriniai statiniai - Aikštelė
Adresas: Vilnius, Šv. Jono g. 10
Aprašymas / pastabos: **Plotas - 1841 kv.m**
Unikalus daikto numeris: 4400-1751-6988
Daikto pagrindinė naudojimo paskirtis: **Kiti inžineriniai statiniai**
Žymėjimas plane: **b**
Statybos pradžios metai: 1979
Statybos pabaigos metai: 2008
Baigtumo procentas: 100 %
Atkūrimo sąnaudų (statybos vertė): 148285 Eur
Fizinio nusidėvėjimo procentas: 0 %
Atkuriamoji vertė: 148285 Eur
Atkūrimo sąnaudų (statybos vertės) ir atkuriamosios vertės nustatymo data: 2008-11-11
Vidutinė rinkos vertė: 139307 Eur
Vidutinės rinkos vertės nustatymo būdas: **Atkuriamoji vertė**
Vidutinės rinkos vertės nustatymo data: 2008-11-11
Kadastro duomenų nustatymo data: 2008-11-11

2.3.

Kiti inžineriniai statiniai - Aikštelė
Aprašymas / pastabos: **Plotas b1/b2 - 308,44kv.m / 125,94 kv.m.**
Unikalus daikto numeris: 4400-1759-9418
Daikto pagrindinė naudojimo paskirtis: **Kiti inžineriniai statiniai (kiemo įrenginiai)**
Žymėjimas plane: **b1/b2**
Statybos pradžios metai: 2008
Statybos pabaigos metai: 2008
Baigtumo procentas: 100 %
Atkūrimo sąnaudų (statybos vertė): 39388 Eur
Fizinio nusidėvėjimo procentas: 0 %
Atkuriamoji vertė: 39388 Eur
Atkūrimo sąnaudų (statybos vertės) ir atkuriamosios vertės nustatymo data: 2008-12-01
Vidutinė rinkos vertė: 37071 Eur
Vidutinės rinkos vertės nustatymo būdas: **Atkuriamoji vertė**
Vidutinės rinkos vertės nustatymo data: 2008-12-01
Kadastro duomenų nustatymo data: 2008-12-01

3. Daikto priklausiniai iš kito registro: įrašų nėra

4. Nuosavybė:

4.1.

Nuosavybės teisė
Savininkas: LIETUVOS RESPUBLIKA, a.k. 111105555
Daiktas: **kiti statiniai Nr. 4400-1759-9418, aprašyti p. 2.3.**
Įregistravimo pagrindas: 2009-02-26 Statinio pripažinimo tinkamu naudoti aktas Nr. (101)11.4-407
Įrašas galioja: Nuo 2009-03-06

4.2.

Nuosavybės teisė
Savininkas: LIETUVOS RESPUBLIKA, a.k. 111105555
Daiktas: **kiti statiniai Nr. 4400-1751-6988, aprašyti p. 2.2.**
Įregistravimo pagrindas: 2008-12-24 Statinio pripažinimo tinkamu naudoti aktas Nr. (101)11.4-2968
Įrašas galioja: Nuo 2009-01-14

4.3.

Nuosavybės teisė
Savininkas: LIETUVOS RESPUBLIKA, a.k. 111105555
Daiktas: **žemės sklypas Nr. 0101-0041-0056, aprašytas p. 2.1.**

Įregistravimo pagrindas: 1996-06-20 Miesto valdybos sprendimas, potvarkis Nr. 998V
Įrašas galioja: Nuo 1998-12-08

5. Valstybės ir savivaldybių žemės patikėjimo teisė:

5.1. Valstybinės žemės patikėjimo teisė
Patikėtinis: Vilniaus miesto savivaldybė, a.k. 111109233
Daiktas: žemės sklypas Nr. 0101-0041-0056, aprašytas p. 2.1.
Įregistravimo pagrindas: 2024-01-10 Lietuvos Respublikos Vyriausybės nutarimas Nr. 32
2024-01-25 Perdavimo - priėmimo aktas Nr. A54-170/24(2.14.1.36E-ŽEM)
Įrašas galioja: Nuo 2024-01-31

6. Kitos daiktinės teisės:

6.1. Turto patikėjimo teisė
Patikėtinis: Vilniaus universitetas, a.k. 211950810
Daiktas: kiti statiniai Nr. 4400-1751-6988, aprašyti p. 2.2.
kiti statiniai Nr. 4400-1759-9418, aprašyti p. 2.3.
Įregistravimo pagrindas: 2016-01-14 Lietuvos Respublikos Vyriausybės nutarimas Nr. 97
2016-02-29 Turto patikėjimo sutartis Nr. S-103/KS-40000-217
2016-03-01 Perdavimo - priėmimo aktas Nr. A-103/KS-40000-217
Aprašymas: Patikėjimo sutartis sudaroma 20 metų laikotarpiui.
Įrašas galioja: Nuo 2016-03-29

7. Juridiniai faktai:

7.1. Nekilnojamas daiktas yra nekilnojamųjų kultūros vertybių teritorijoje (jų apsaugos zonoje)
Daiktas: žemės sklypas Nr. 0101-0041-0056, aprašytas p. 2.1.
Įregistravimo pagrindas: 1995-07-10 Kultūros vertybių apsaugos departamento įsakymas Nr. Į-103
Aprašymas: 2010-12-13 Kultūros paveldo departamento pranešimas Nr. 12-42, nekilnojamojo daikto kodas 16073
Įrašas galioja: Nuo 2011-01-10

7.2. Nekilnojamas daiktas yra nekilnojamųjų kultūros vertybių teritorijoje (jų apsaugos zonoje)
Kultūros paveldo departamentas prie Kultūros ministerijos, a.k. 188692688
Daiktas: žemės sklypas Nr. 0101-0041-0056, aprašytas p. 2.1.
Įregistravimo pagrindas: 2010-05-26 Kultūros paveldo departamento Nekilnojamojo kultūros paveldo vertinimo tarybos aktas Nr. KPD-RM-1400
Aprašymas: 2010-07-01 Kultūros paveldo departamento pranešimas Nr. 07-12, nekilnojamojo daikto kodas 770
Įrašas galioja: Nuo 2010-07-01

7.3. Sudaryta panaudos sutartis
Panaudos gavėjas: Vilniaus universitetas, a.k. 211950810
Daiktas: žemės sklypas Nr. 0101-0041-0056, aprašytas p. 2.1.
Įregistravimo pagrindas: 1998-12-08 Panaudos sutartis Nr. 102 K01/98-19914
2009-12-01 Susitarimas Nr. K01/2009-88
Plotas: 1.8159 ha
Įrašas galioja: Nuo 2009-12-14
Terminas: Nuo 1998-12-08 iki 2097-12-08

8. Žymos:

8.1. Teritorija, kurioje taikomos SŽNS, neįregistruota Nekilnojamojo turto registre: vandens tiekimo ir nuotekų, paviršinių nuotekų tvarkymo infrastruktūros apsaugos zonos (III skyrius, dešimtas skirsnis)
Daiktas: žemės sklypas Nr. 0101-0041-0056, aprašytas p. 2.1.
Įregistravimo pagrindas: 2019-06-06 Lietuvos Respublikos specialiųjų žemės naudojimo sąlygų įstatymas Nr. XIII-2166
2019-12-19 Lietuvos Respublikos žemės ūkio ministro įsakymas Nr. 3D-711
Įrašas galioja: Nuo 2023-01-01

8.2. Teritorija, kurioje taikomos SŽNS, neįregistruota Nekilnojamojo turto registre: šilumos perdavimo tinklų apsaugos zonos (III skyrius, dvyliktasis skirsnis)
Daiktas: žemės sklypas Nr. 0101-0041-0056, aprašytas p. 2.1.
Įregistravimo pagrindas: 2019-06-06 Lietuvos Respublikos specialiųjų žemės naudojimo sąlygų įstatymas Nr. XIII-2166
2019-12-19 Lietuvos Respublikos žemės ūkio ministro įsakymas Nr. 3D-711
Įrašas galioja: Nuo 2023-01-01

8.3. Teritorija, kurioje taikomos SŽNS, neįregistruota Nekilnojamojo turto registre: kultūros paveldo objektų ir vietovių teritorijos, jų apsaugos zonos (V skyrius, pirmasis skirsnis)
Daiktas: žemės sklypas Nr. 0101-0041-0056, aprašytas p. 2.1.
Įregistravimo pagrindas: 2019-06-06 Lietuvos Respublikos specialiųjų žemės naudojimo sąlygų įstatymas Nr. XIII-2166
2019-12-19 Lietuvos Respublikos žemės ūkio ministro įsakymas Nr. 3D-711
Įrašas galioja: Nuo 2023-01-01

8.4. Teritorija, kurioje taikomos SŽNS, neįregistruota Nekilnojamojo turto registre: skirstomųjų dujotiekių apsaugos zonos (III skyrius, šeštasis skirsnis)
Daiktas: žemės sklypas Nr. 0101-0041-0056, aprašytas p. 2.1.
Įregistravimo pagrindas: 2019-06-06 Lietuvos Respublikos specialiųjų žemės naudojimo sąlygų įstatymas Nr. XIII-2166
2019-12-19 Lietuvos Respublikos žemės ūkio ministro įsakymas Nr. 3D-711
Įrašas galioja: Nuo 2023-01-01

- 8.5. Teritorija, kurioje taikomos SŽNS, neįregistruota Nekilnojamojo turto registre: elektros tinklų apsaugos zonos (III skyrius, ketvirtasis skirsnis)
 Daiktas: žemės sklypas Nr. 0101-0041-0056, aprašytas p. 2.1.
 Įregistravimo pagrindas: 2019-06-06 Lietuvos Respublikos specialiųjų žemės naudojimo sąlygų įstatymas Nr. XIII-2166
 2019-12-19 Lietuvos Respublikos žemės ūkio ministro įsakymas Nr. 3D-711
 Įrašas galioja: Nuo 2023-01-01
- 8.6. Teritorija, kurioje taikomos SŽNS, neįregistruota Nekilnojamojo turto registre: elektroninių ryšių tinklų infrastruktūros apsaugos zonos (III skyrius, vienuoliktasis skirsnis)
 Daiktas: žemės sklypas Nr. 0101-0041-0056, aprašytas p. 2.1.
 Įregistravimo pagrindas: 2019-06-06 Lietuvos Respublikos specialiųjų žemės naudojimo sąlygų įstatymas Nr. XIII-2166
 2019-12-19 Lietuvos Respublikos žemės ūkio ministro įsakymas Nr. 3D-711
 Įrašas galioja: Nuo 2023-01-01

9. Teritorijos, kuriose taikomos SŽNS, įrašytos į NTK kadastro duomenų byloje įrašytų duomenų pagrindu: įrašų nėra

10. Daikto registravimas ir kadastro žymos:

- 10.1. Kadastro duomenų tikslinimas (daikto registravimas)
 Daiktas: žemės sklypas Nr. 0101-0041-0056, aprašytas p. 2.1.
 Įregistravimo pagrindas: 2009-07-14 Apskritis viršinininko įsakymas Nr. 2.3-12083-(01)
 Įrašas galioja: Nuo 2009-07-21
- 10.2. Kadastrinius matavimus atliko (kadastro žyma)
 Valstybės įmonė Registrų centras, a.k. 124110246
 Daiktas: kiti statiniai Nr. 4400-1759-9418, aprašyti p. 2.3.
 Įregistravimo pagrindas: 2008-12-01 Nekilnojamojo daikto kadastro duomenų byla
 Įrašas galioja: Nuo 2009-03-06
- 10.3. Suformuotas naujas (daikto registravimas)
 Daiktas: kiti statiniai Nr. 4400-1759-9418, aprašyti p. 2.3.
 Įregistravimo pagrindas: 2008-12-01 Nekilnojamojo daikto kadastro duomenų byla
 2009-02-26 Statinio pripažinimo tinkamu naudoti aktas Nr. (101)11.4-407
 Įrašas galioja: Nuo 2009-03-06
- 10.4. Kadastrinius matavimus atliko (kadastro žyma)
 Valstybės įmonė Registrų centras, a.k. 124110246
 Daiktas: kiti statiniai Nr. 4400-1751-6988, aprašyti p. 2.2.
 Įregistravimo pagrindas: 2008-11-11 Nekilnojamojo daikto kadastro duomenų byla
 Įrašas galioja: Nuo 2009-01-13
- 10.5. Suformuotas naujas (daikto registravimas)
 Daiktas: kiti statiniai Nr. 4400-1751-6988, aprašyti p. 2.2.
 Įregistravimo pagrindas: 2008-11-11 Nekilnojamojo daikto kadastro duomenų byla
 2008-12-24 Statinio pripažinimo tinkamu naudoti aktas Nr. (101)11.4-2968
 Įrašas galioja: Nuo 2009-01-13

11. Duomenys apie įregistruotas teritorijas, kuriose taikomos specialiosios žemės naudojimo sąlygos:

- 11.1. Teritorijos pavadinimas: vienuoliktasis skirsnis
 Teritorijos unikalus numeris: 100374145
 Įregistravimo pagrindas: Lietuvos Respublikos susisiekimo ministerija; 2022-12-02 Telia tinklo apsaugos zonos planas Vilniaus miesto savivaldybėje Nr. 3-542
 Įregistravimo data: 2022-12-08
 Žemės sklypo plotas, patenkantis į Teritoriją: 535 kv. m, nuo 2023-01-04
- 11.2. Teritorijos pavadinimas: Elektros tinklų apsaugos zonos (III skyrius, ketvirtasis skirsnis)
 Teritorijos unikalus numeris: 100316338
 Įregistravimo pagrindas: Lietuvos Respublikos energetikos ministerija; 2022-01-25 Įsakymas dėl Vilniaus elektros tinklų teritorijų plano patvirtinimo Nr. 1-38
 Įregistravimo data: 2022-02-22
 Žemės sklypo plotas, patenkantis į Teritoriją: 14 kv. m, nuo 2023-01-04
- 11.3. Teritorijos pavadinimas: Elektros tinklų apsaugos zonos (III skyrius, ketvirtasis skirsnis)
 Teritorijos unikalus numeris: 100317027
 Įregistravimo pagrindas: Lietuvos Respublikos energetikos ministerija; 2022-01-25 Įsakymas dėl Vilniaus elektros tinklų teritorijų plano patvirtinimo Nr. 1-38
 Įregistravimo data: 2022-02-22
 Žemės sklypo plotas, patenkantis į Teritoriją: 67 kv. m, nuo 2023-01-05
- 11.4. Teritorijos pavadinimas: Elektros tinklų apsaugos zonos (III skyrius, ketvirtasis skirsnis)
 Teritorijos unikalus numeris: 100321496
 Įregistravimo pagrindas: Lietuvos Respublikos energetikos ministerija; 2022-01-25 Įsakymas dėl Vilniaus elektros tinklų teritorijų plano patvirtinimo Nr. 1-38
 Įregistravimo data: 2022-02-22
 Žemės sklypo plotas, patenkantis į Teritoriją: 2 kv. m, nuo 2023-01-04
- 11.5. Teritorijos pavadinimas: Elektros tinklų apsaugos zonos (III skyrius, ketvirtasis skirsnis)
 Teritorijos unikalus numeris: 100316359
 Įregistravimo pagrindas: Lietuvos Respublikos energetikos ministerija; 2022-01-25 Įsakymas dėl Vilniaus elektros tinklų teritorijų plano patvirtinimo Nr. 1-38
 Įregistravimo data: 2022-02-22
 Žemės sklypo plotas, patenkantis į Teritoriją: 1 kv. m, nuo 2023-01-04

- 11.6. Teritorijos pavadinimas: **Elektros tinklų apsaugos zonos (III skyrius, ketvirtasis skirsnis)**
Teritorijos unikalus numeris: **100325004**
Įregistravimo pagrindas: **Lietuvos Respublikos energetikos ministerija; 2022-01-25 Įsakymas dėl Vilniaus elektros tinklų teritorijų plano patvirtinimo Nr. 1-38**
Įregistravimo data: **2022-02-22**
Žemės sklypo plotas, patenkantis į Teritoriją: **7 kv. m, nuo 2023-01-05**
- 11.7. Teritorijos pavadinimas: **Elektros tinklų apsaugos zonos (III skyrius, ketvirtasis skirsnis)**
Teritorijos unikalus numeris: **100316891**
Įregistravimo pagrindas: **Lietuvos Respublikos energetikos ministerija; 2022-01-25 Įsakymas dėl Vilniaus elektros tinklų teritorijų plano patvirtinimo Nr. 1-38**
Įregistravimo data: **2022-02-22**
Žemės sklypo plotas, patenkantis į Teritoriją: **11 kv. m, nuo 2023-01-05**
- 11.8. Teritorijos pavadinimas: **Elektros tinklų apsaugos zonos (III skyrius, ketvirtasis skirsnis)**
Teritorijos unikalus numeris: **100318599**
Įregistravimo pagrindas: **Lietuvos Respublikos energetikos ministerija; 2022-01-25 Įsakymas dėl Vilniaus elektros tinklų teritorijų plano patvirtinimo Nr. 1-38**
Įregistravimo data: **2022-02-22**
Žemės sklypo plotas, patenkantis į Teritoriją: **18 kv. m, nuo 2023-01-05**
- 11.9. Teritorijos pavadinimas: **Elektros tinklų apsaugos zonos (III skyrius, ketvirtasis skirsnis)**
Teritorijos unikalus numeris: **100314683**
Įregistravimo pagrindas: **Lietuvos Respublikos energetikos ministerija; 2022-01-25 Įsakymas dėl Vilniaus elektros tinklų teritorijų plano patvirtinimo Nr. 1-38**
Įregistravimo data: **2022-02-22**
Žemės sklypo plotas, patenkantis į Teritoriją: **2 kv. m, nuo 2023-01-05**
- 11.10. Teritorijos pavadinimas: **Elektros tinklų apsaugos zonos (III skyrius, ketvirtasis skirsnis)**
Teritorijos unikalus numeris: **100325723**
Įregistravimo pagrindas: **Lietuvos Respublikos energetikos ministerija; 2022-01-25 Įsakymas dėl Vilniaus elektros tinklų teritorijų plano patvirtinimo Nr. 1-38**
Įregistravimo data: **2022-02-22**
Žemės sklypo plotas, patenkantis į Teritoriją: **4 kv. m, nuo 2023-01-05**
- 11.11. Teritorijos pavadinimas: **Elektros tinklų apsaugos zonos (III skyrius, ketvirtasis skirsnis)**
Teritorijos unikalus numeris: **100318145**
Įregistravimo pagrindas: **Lietuvos Respublikos energetikos ministerija; 2022-01-25 Įsakymas dėl Vilniaus elektros tinklų teritorijų plano patvirtinimo Nr. 1-38**
Įregistravimo data: **2022-02-22**
Žemės sklypo plotas, patenkantis į Teritoriją: **13 kv. m, nuo 2023-01-05**
- 11.12. Teritorijos pavadinimas: **Elektros tinklų apsaugos zonos (III skyrius, ketvirtasis skirsnis)**
Teritorijos unikalus numeris: **100316187**
Įregistravimo pagrindas: **Lietuvos Respublikos energetikos ministerija; 2022-01-25 Įsakymas dėl Vilniaus elektros tinklų teritorijų plano patvirtinimo Nr. 1-38**
Įregistravimo data: **2022-02-22**
Žemės sklypo plotas, patenkantis į Teritoriją: **14 kv. m, nuo 2023-01-04**
- 11.13. Teritorijos pavadinimas: **Elektros tinklų apsaugos zonos (III skyrius, ketvirtasis skirsnis)**
Teritorijos unikalus numeris: **100319531**
Įregistravimo pagrindas: **Lietuvos Respublikos energetikos ministerija; 2022-01-25 Įsakymas dėl Vilniaus elektros tinklų teritorijų plano patvirtinimo Nr. 1-38**
Įregistravimo data: **2022-02-22**
Duomenų pakeitimo pagrindas: **Lietuvos Respublikos energetikos ministerija; 2023-11-22 Įsakymas dėl Energetikos ministro 2022 m. sausio 25 d. įsakymo Nr. 1-38 'Dėl Vilniaus elektros tinklų teritorijų plano patvirtinimo' pakeitimo Nr. 1-348**
Duomenų pakeitimo data: **2023-12-04**
Žemės sklypo plotas, patenkantis į Teritoriją: **2 kv. m, nuo 2023-12-04**
- 11.14. Teritorijos pavadinimas: **Elektros tinklų apsaugos zonos (III skyrius, ketvirtasis skirsnis)**
Teritorijos unikalus numeris: **100320045**
Įregistravimo pagrindas: **Lietuvos Respublikos energetikos ministerija; 2022-01-25 Įsakymas dėl Vilniaus elektros tinklų teritorijų plano patvirtinimo Nr. 1-38**
Įregistravimo data: **2022-02-22**
Žemės sklypo plotas, patenkantis į Teritoriją: **3 kv. m, nuo 2023-01-05**
- 11.15. Teritorijos pavadinimas: **Elektros tinklų apsaugos zonos (III skyrius, ketvirtasis skirsnis)**
Teritorijos unikalus numeris: **100300926**
Įregistravimo pagrindas: **Lietuvos Respublikos energetikos ministerija; 2022-01-25 Įsakymas dėl Vilniaus elektros tinklų teritorijų plano patvirtinimo Nr. 1-38**
Įregistravimo data: **2022-02-18**
Žemės sklypo plotas, patenkantis į Teritoriją: **9 kv. m, nuo 2023-01-04**
- 11.16. Teritorijos pavadinimas: **Elektros tinklų apsaugos zonos (III skyrius, ketvirtasis skirsnis)**
Teritorijos unikalus numeris: **100299618**
Įregistravimo pagrindas: **Lietuvos Respublikos energetikos ministerija; 2022-01-25 Įsakymas dėl Vilniaus elektros tinklų teritorijų plano patvirtinimo Nr. 1-38**
Įregistravimo data: **2022-02-18**
Žemės sklypo plotas, patenkantis į Teritoriją: **17 kv. m, nuo 2023-01-05**
- 11.17. Teritorijos pavadinimas: **Elektros tinklų apsaugos zonos (III skyrius, ketvirtasis skirsnis)**
Teritorijos unikalus numeris: **100305063**
Įregistravimo pagrindas: **Lietuvos Respublikos energetikos ministerija; 2022-01-25 Įsakymas dėl Vilniaus elektros tinklų teritorijų plano patvirtinimo Nr. 1-38**

- Įregistravimo data: **2022-02-18**
Žemės sklypo plotas, patenkantis į Teritoriją: **18 kv. m, nuo 2023-01-05**
- 11.18. Teritorijos pavadinimas: **Elektros tinklų apsaugos zonos (III skyrius, ketvirtasis skirsnis)**
Teritorijos unikalus numeris: **100308130**
Įregistravimo pagrindas: **Lietuvos Respublikos energetikos ministerija; 2022-01-25 Įsakymas dėl Vilniaus elektros tinklų teritorijų plano patvirtinimo Nr. 1-38**
Įregistravimo data: **2022-02-18**
Žemės sklypo plotas, patenkantis į Teritoriją: **2 kv. m, nuo 2023-01-05**
- 11.19. Teritorijos pavadinimas: **Elektros tinklų apsaugos zonos (III skyrius, ketvirtasis skirsnis)**
Teritorijos unikalus numeris: **100300336**
Įregistravimo pagrindas: **Lietuvos Respublikos energetikos ministerija; 2022-01-25 Įsakymas dėl Vilniaus elektros tinklų teritorijų plano patvirtinimo Nr. 1-38**
Įregistravimo data: **2022-02-18**
Žemės sklypo plotas, patenkantis į Teritoriją: **137 kv. m, nuo 2023-01-05**
- 11.20. Teritorijos pavadinimas: **Elektros tinklų apsaugos zonos (III skyrius, ketvirtasis skirsnis)**
Teritorijos unikalus numeris: **100307397**
Įregistravimo pagrindas: **Lietuvos Respublikos energetikos ministerija; 2022-01-25 Įsakymas dėl Vilniaus elektros tinklų teritorijų plano patvirtinimo Nr. 1-38**
Įregistravimo data: **2022-02-18**
Žemės sklypo plotas, patenkantis į Teritoriją: **203 kv. m, nuo 2023-01-05**
- 11.21. Teritorijos pavadinimas: **Elektros tinklų apsaugos zonos (III skyrius, ketvirtasis skirsnis)**
Teritorijos unikalus numeris: **100308082**
Įregistravimo pagrindas: **Lietuvos Respublikos energetikos ministerija; 2022-01-25 Įsakymas dėl Vilniaus elektros tinklų teritorijų plano patvirtinimo Nr. 1-38**
Įregistravimo data: **2022-02-18**
Žemės sklypo plotas, patenkantis į Teritoriją: **3 kv. m, nuo 2023-01-05**
- 11.22. Teritorijos pavadinimas: **Elektros tinklų apsaugos zonos (III skyrius, ketvirtasis skirsnis)**
Teritorijos unikalus numeris: **100306643**
Įregistravimo pagrindas: **Lietuvos Respublikos energetikos ministerija; 2022-01-25 Įsakymas dėl Vilniaus elektros tinklų teritorijų plano patvirtinimo Nr. 1-38**
Įregistravimo data: **2022-02-18**
Žemės sklypo plotas, patenkantis į Teritoriją: **52 kv. m, nuo 2023-01-05**
- 11.23. Teritorijos pavadinimas: **Elektros tinklų apsaugos zonos (III skyrius, ketvirtasis skirsnis)**
Teritorijos unikalus numeris: **100292369**
Įregistravimo pagrindas: **Lietuvos Respublikos energetikos ministerija; 2022-01-25 Įsakymas dėl Vilniaus elektros tinklų teritorijų plano patvirtinimo Nr. 1-38**
Įregistravimo data: **2022-02-15**
Žemės sklypo plotas, patenkantis į Teritoriją: **18 kv. m, nuo 2023-01-04**
- 11.24. Teritorijos pavadinimas: **Elektros tinklų apsaugos zonos (III skyrius, ketvirtasis skirsnis)**
Teritorijos unikalus numeris: **100294380**
Įregistravimo pagrindas: **Lietuvos Respublikos energetikos ministerija; 2022-01-25 Įsakymas dėl Vilniaus elektros tinklų teritorijų plano patvirtinimo Nr. 1-38**
Įregistravimo data: **2022-02-15**
Žemės sklypo plotas, patenkantis į Teritoriją: **9 kv. m, nuo 2023-01-05**
- 11.25. Teritorijos pavadinimas: **Elektros tinklų apsaugos zonos (III skyrius, ketvirtasis skirsnis)**
Teritorijos unikalus numeris: **100293547**
Įregistravimo pagrindas: **Lietuvos Respublikos energetikos ministerija; 2022-01-25 Įsakymas dėl Vilniaus elektros tinklų teritorijų plano patvirtinimo Nr. 1-38**
Įregistravimo data: **2022-02-15**
Žemės sklypo plotas, patenkantis į Teritoriją: **5 kv. m, nuo 2023-01-05**
- 11.26. Teritorijos pavadinimas: **Elektros tinklų apsaugos zonos (III skyrius, ketvirtasis skirsnis)**
Teritorijos unikalus numeris: **100289122**
Įregistravimo pagrindas: **Lietuvos Respublikos energetikos ministerija; 2022-01-25 Įsakymas dėl Vilniaus elektros tinklų teritorijų plano patvirtinimo Nr. 1-38**
Įregistravimo data: **2022-02-15**
Žemės sklypo plotas, patenkantis į Teritoriją: **18 kv. m, nuo 2023-01-05**
- 11.27. Teritorijos pavadinimas: **Elektros tinklų apsaugos zonos (III skyrius, ketvirtasis skirsnis)**
Teritorijos unikalus numeris: **100298231**
Įregistravimo pagrindas: **Lietuvos Respublikos energetikos ministerija; 2022-01-25 Įsakymas dėl Vilniaus elektros tinklų teritorijų plano patvirtinimo Nr. 1-38**
Įregistravimo data: **2022-02-15**
Žemės sklypo plotas, patenkantis į Teritoriją: **2 kv. m, nuo 2023-01-05**
- 11.28. Teritorijos pavadinimas: **Elektros tinklų apsaugos zonos (III skyrius, ketvirtasis skirsnis)**
Teritorijos unikalus numeris: **100285620**
Įregistravimo pagrindas: **Lietuvos Respublikos energetikos ministerija; 2022-01-25 Įsakymas dėl Vilniaus elektros tinklų teritorijų plano patvirtinimo Nr. 1-38**
Įregistravimo data: **2022-02-15**
Žemės sklypo plotas, patenkantis į Teritoriją: **2 kv. m, nuo 2023-01-04**
- 11.29. Teritorijos pavadinimas: **Elektros tinklų apsaugos zonos (III skyrius, ketvirtasis skirsnis)**
Teritorijos unikalus numeris: **100297403**
Įregistravimo pagrindas: **Lietuvos Respublikos energetikos ministerija; 2022-01-25 Įsakymas dėl Vilniaus elektros tinklų teritorijų plano patvirtinimo Nr. 1-38**
Įregistravimo data: **2022-02-15**

Žemės sklypo plotas, patenkantis į Teritoriją: 5 kv. m, nuo 2023-01-05

- 11.30. Teritorijos pavadinimas: **Elektros tinklų apsaugos zonos (III skyrius, ketvirtasis skirsnis)**
Teritorijos unikalus numeris: **100286981**
Įregistravimo pagrindas: **Lietuvos Respublikos energetikos ministerija; 2022-01-25 Įsakymas dėl Vilniaus elektros tinklų teritorijų plano patvirtinimo Nr. 1-38**
Įregistravimo data: **2022-02-15**

Žemės sklypo plotas, patenkantis į Teritoriją: 9 kv. m, nuo 2023-01-05

- 11.31. Teritorijos pavadinimas: **Elektros tinklų apsaugos zonos (III skyrius, ketvirtasis skirsnis)**
Teritorijos unikalus numeris: **100287603**
Įregistravimo pagrindas: **Lietuvos Respublikos energetikos ministerija; 2022-01-25 Įsakymas dėl Vilniaus elektros tinklų teritorijų plano patvirtinimo Nr. 1-38**
Įregistravimo data: **2022-02-15**

Žemės sklypo plotas, patenkantis į Teritoriją: 20 kv. m, nuo 2023-01-05

- 11.32. Teritorijos pavadinimas: **Elektros tinklų apsaugos zonos (III skyrius, ketvirtasis skirsnis)**
Teritorijos unikalus numeris: **100290003**
Įregistravimo pagrindas: **Lietuvos Respublikos energetikos ministerija; 2022-01-25 Įsakymas dėl Vilniaus elektros tinklų teritorijų plano patvirtinimo Nr. 1-38**
Įregistravimo data: **2022-02-15**

Žemės sklypo plotas, patenkantis į Teritoriją: 2 kv. m, nuo 2023-01-05

- 11.33. Teritorijos pavadinimas: **Elektros tinklų apsaugos zonos (III skyrius, ketvirtasis skirsnis)**
Teritorijos unikalus numeris: **100290169**
Įregistravimo pagrindas: **Lietuvos Respublikos energetikos ministerija; 2022-01-25 Įsakymas dėl Vilniaus elektros tinklų teritorijų plano patvirtinimo Nr. 1-38**
Įregistravimo data: **2022-02-15**

Žemės sklypo plotas, patenkantis į Teritoriją: 21 kv. m, nuo 2023-01-05

- 11.34. Teritorijos pavadinimas: **Elektros tinklų apsaugos zonos (III skyrius, ketvirtasis skirsnis)**
Teritorijos unikalus numeris: **100281229**
Įregistravimo pagrindas: **Lietuvos Respublikos energetikos ministerija; 2022-01-25 Įsakymas dėl Vilniaus elektros tinklų teritorijų plano patvirtinimo Nr. 1-38**
Įregistravimo data: **2022-02-11**

Žemės sklypo plotas, patenkantis į Teritoriją: 134 kv. m, nuo 2023-01-05

- 11.35. Teritorijos pavadinimas: **Elektros tinklų apsaugos zonos (III skyrius, ketvirtasis skirsnis)**
Teritorijos unikalus numeris: **100282115**
Įregistravimo pagrindas: **Lietuvos Respublikos energetikos ministerija; 2022-01-25 Įsakymas dėl Vilniaus elektros tinklų teritorijų plano patvirtinimo Nr. 1-38**
Įregistravimo data: **2022-02-11**

Žemės sklypo plotas, patenkantis į Teritoriją: 2 kv. m, nuo 2023-01-05

- 11.36. Teritorijos pavadinimas: **Elektros tinklų apsaugos zonos (III skyrius, ketvirtasis skirsnis)**
Teritorijos unikalus numeris: **100275204**
Įregistravimo pagrindas: **Lietuvos Respublikos energetikos ministerija; 2022-01-25 Įsakymas dėl Vilniaus elektros tinklų teritorijų plano patvirtinimo Nr. 1-38**
Įregistravimo data: **2022-02-11**

Žemės sklypo plotas, patenkantis į Teritoriją: 151 kv. m, nuo 2023-01-05

- 11.37. Teritorijos pavadinimas: **Elektros tinklų apsaugos zonos (III skyrius, ketvirtasis skirsnis)**
Teritorijos unikalus numeris: **100265366**
Įregistravimo pagrindas: **Lietuvos Respublikos energetikos ministerija; 2022-01-25 Įsakymas dėl Vilniaus elektros tinklų teritorijų plano patvirtinimo Nr. 1-38**
Įregistravimo data: **2022-02-09**

Žemės sklypo plotas, patenkantis į Teritoriją: 2 kv. m, nuo 2023-01-05

- 11.38. Teritorijos pavadinimas: **Elektros tinklų apsaugos zonos (III skyrius, ketvirtasis skirsnis)**
Teritorijos unikalus numeris: **100252814**
Įregistravimo pagrindas: **Lietuvos Respublikos energetikos ministerija; 2022-01-25 Įsakymas dėl Vilniaus elektros tinklų teritorijų plano patvirtinimo Nr. 1-38**
Įregistravimo data: **2022-02-09**

Žemės sklypo plotas, patenkantis į Teritoriją: 2 kv. m, nuo 2023-01-05

- 11.39. Teritorijos pavadinimas: **Elektros tinklų apsaugos zonos (III skyrius, ketvirtasis skirsnis)**
Teritorijos unikalus numeris: **100253069**
Įregistravimo pagrindas: **Lietuvos Respublikos energetikos ministerija; 2022-01-25 Įsakymas dėl Vilniaus elektros tinklų teritorijų plano patvirtinimo Nr. 1-38**
Įregistravimo data: **2022-02-09**

Žemės sklypo plotas, patenkantis į Teritoriją: 2 kv. m, nuo 2023-01-05

- 11.40. Teritorijos pavadinimas: **Elektros tinklų apsaugos zonos (III skyrius, ketvirtasis skirsnis)**
Teritorijos unikalus numeris: **100251070**
Įregistravimo pagrindas: **Lietuvos Respublikos energetikos ministerija; 2022-01-25 Įsakymas dėl Vilniaus elektros tinklų teritorijų plano patvirtinimo Nr. 1-38**
Įregistravimo data: **2022-02-08**

Žemės sklypo plotas, patenkantis į Teritoriją: 20 kv. m, nuo 2023-01-05

- 11.41. Teritorijos pavadinimas: **Elektros tinklų apsaugos zonos (III skyrius, ketvirtasis skirsnis)**
Teritorijos unikalus numeris: **100250882**
Įregistravimo pagrindas: **Lietuvos Respublikos energetikos ministerija; 2022-01-25 Įsakymas dėl Vilniaus elektros tinklų teritorijų plano patvirtinimo Nr. 1-38**
Įregistravimo data: **2022-02-08**

Žemės sklypo plotas, patenkantis į Teritoriją: 14 kv. m, nuo 2023-01-05

- 11.42. Teritorijos pavadinimas: **Elektros tinklų apsaugos zonos (III skyrius, ketvirtasis skirsnis)**
Teritorijos unikalus numeris: **100250497**
Įregistravimo pagrindas: **Lietuvos Respublikos energetikos ministerija; 2022-01-25 Įsakymas dėl Vilniaus elektros tinklų teritorijų plano patvirtinimo Nr. 1-38**
Įregistravimo data: **2022-02-08**
Žemės sklypo plotas, patenkantis į Teritoriją: **34 kv. m, nuo 2023-01-05**
- 11.43. Teritorijos pavadinimas: **Gamtos paveldo objektų teritorijos (V skyrius, antrasis skirsnis)**
Teritorijos unikalus numeris: **100633471**
Įregistravimo pagrindas: **Vilniaus miesto savivaldybės taryba; 2023-02-08 Vilniaus miesto tarybos 2023 m. vasario 8 d. sprendimas Nr. 1-1764 Nr. 1-1764**
Įregistravimo data: **2023-12-27**
Žemės sklypo plotas, patenkantis į Teritoriją: **378 kv. m, nuo 2023-12-28**
- 11.44. Teritorijos pavadinimas: **Gamtos paveldo objektų teritorijos (V skyrius, antrasis skirsnis)**
Teritorijos unikalus numeris: **100633239**
Įregistravimo pagrindas: **Vilniaus miesto savivaldybės taryba; 2023-02-08 Vilniaus miesto tarybos 2023 m. vasario 8 d. sprendimas Nr. 1-1764 Nr. 1-1764**
Įregistravimo data: **2023-12-27**
Žemės sklypo plotas, patenkantis į Teritoriją: **31 kv. m, nuo 2023-12-28**
- 11.45. Teritorijos pavadinimas: **Gamtos paveldo objektų teritorijos (V skyrius, antrasis skirsnis)**
Teritorijos unikalus numeris: **100633242**
Įregistravimo pagrindas: **Vilniaus miesto savivaldybės taryba; 2023-02-08 Vilniaus miesto tarybos 2023 m. vasario 8 d. sprendimas Nr. 1-1764 Nr. 1-1764**
Įregistravimo data: **2023-12-27**
Žemės sklypo plotas, patenkantis į Teritoriją: **215 kv. m, nuo 2023-12-28**
- 11.46. Teritorijos pavadinimas: **Gamtos paveldo objektų buferinės apsaugos zonos (V skyrius, trečiasis skirsnis)**
Teritorijos unikalus numeris: **100633150**
Įregistravimo pagrindas: **Vilniaus miesto savivaldybės taryba; 2023-02-08 Vilniaus miesto tarybos 2023 m. vasario 08 d. sprendimas Nr. 1-1764 Nr. 1-1764**
Įregistravimo data: **2023-12-27**
Žemės sklypo plotas, patenkantis į Teritoriją: **339 kv. m, nuo 2023-12-28**
- 11.47. Teritorijos pavadinimas: **Gamtos paveldo objektų buferinės apsaugos zonos (V skyrius, trečiasis skirsnis)**
Teritorijos unikalus numeris: **100633151**
Įregistravimo pagrindas: **Vilniaus miesto savivaldybės taryba; 2023-02-08 Vilniaus miesto tarybos 2023 m. vasario 08 d. sprendimas Nr. 1-1764 Nr. 1-1764**
Įregistravimo data: **2023-12-27**
Žemės sklypo plotas, patenkantis į Teritoriją: **177 kv. m, nuo 2023-12-28**
- 11.48. Teritorijos pavadinimas: **Gamtos paveldo objektų buferinės apsaugos zonos (V skyrius, trečiasis skirsnis)**
Teritorijos unikalus numeris: **100633154**
Įregistravimo pagrindas: **Vilniaus miesto savivaldybės taryba; 2023-02-08 Vilniaus miesto tarybos 2023 m. vasario 08 d. sprendimas Nr. 1-1764 Nr. 1-1764**
Įregistravimo data: **2023-12-27**
Žemės sklypo plotas, patenkantis į Teritoriją: **424 kv. m, nuo 2023-12-28**
- 11.49. Teritorijos pavadinimas: **Šilumos perdavimo tinklų apsaugos zonos (III skyrius, dvyliktasis skirsnis)**
Teritorijos unikalus numeris: **100398101**
Įregistravimo pagrindas: **Vilniaus miesto savivaldybės administracija; 2023-04-18 Leidimas rekonstruoti statinį (-ius) Nr. LRS-01-230418-00050**
Įregistravimo data: **2023-05-26**
Žemės sklypo plotas, patenkantis į Teritoriją: **3168 kv. m, nuo 2023-05-26**

12. Registro pastabos ir nuorodos:

Statiniai - Registro Nr.10/190450, 10/190498.

13. Kita informacija: įrašų nėra**14. Informacija apie duomenų sandoriui tikslinimą:** įrašų nėra

Dokumentą atspausdino

EDGAR MENDELEVIČ



VALSTYBĖS ĮMONĖ REGISTRŲ CENTRAS

Studentų g. 39, 08106 Vilnius, tel. +370 5 268 8262, el. p. info@registrucentras.lt
Duomenys kaupiami ir saugomi Juridinių asmenų registre, kodas 124110246

NEKILNOJAMOJO TURTO REGISTRO DUOMENŲ BAZĖS IŠRAŠAS

2024-04-19 09:48:11

1. Nekilnojamojo turto registre įregistruotas turtas:

Registro Nr.: **10/190498**
Registro tipas: **Statiniai**
Sudarymo data: **1981-10-16**
Adresas: **Vilnius, Šv. Jono g. 12**

2. Nekilnojamieji daiktai:

2.1.

Pastatas - Universitetas

Unikalus daikto numeris: **1001-6000-2038**
Daikto pagrindinė naudojimo paskirtis: **Kultūros**
Žymėjimas plane: **3C3p**
Statybos pabaigos metai: **1940**
Baigtumo procentas: **100 %**
Šildymas: **Centrinis šildymas iš centralizuotų sistemų**
Vandentiekis: **Komunalinis vandentiekis**
Nuotekų šalinimas: **Komunalinis nuotekų šalinimas**
Sienos: **Plytos**
Stogo danga: **Keramika**
Aukštų skaičius: **3**
Bendras plotas: **721.42 kv. m**
Pagrindinis plotas: **721.42 kv. m**
Tūris: **4126 kub. m**
Užstatytas plotas: **393.75 kv. m**
Atkūrimo sąnaudos (statybos vertė): **364921 Eur**
Fizinio nusidėvėjimo procentas: **50 %**
Atkuriamoji vertė: **182461 Eur**
Vidutinė rinkos vertė: **782264 Eur**
Vidutinės rinkos vertės nustatymo būdas: **Masinis vertinimas**
Vidutinės rinkos vertės nustatymo data: **2007-03-23**
Kadastro duomenų nustatymo data: **2003-04-01**

2.2.

Pastatas - Varpinė

Unikalus daikto numeris: **1001-6000-2027**
Daikto pagrindinė naudojimo paskirtis: **Religinė**
Žymėjimas plane: **2R4/p**
Statybos pradžios metai: **1940**
Statybos pabaigos metai: **1940**
Rekonstravimo pradžios metai: **2010**
Rekonstravimo pabaigos metai: **2010**
Baigtumo procentas: **100 %**
Šildymas: **Nėra**
Vandentiekis: **Nėra**
Nuotekų šalinimas: **Komunalinis nuotekų šalinimas**
Dujos: **Nėra**
Sienos: **Plytos**
Stogo danga: **Metalas**
Aukštų skaičius: **4**
Bendras plotas: **126.95 kv. m**
Pagrindinis plotas: **90.21 kv. m**
Tūris: **8213 kub. m**
Užstatytas plotas: **333.00 kv. m**
Koordinatė X: **6061418**
Koordinatė Y: **583063**
Atkūrimo sąnaudos (statybos vertė): **1127491 Eur**
Fizinio nusidėvėjimo procentas: **56 %**
Atkuriamoji vertė: **496119 Eur**
Atkūrimo sąnaudų (statybos vertės) ir atkuriamosios vertės
nustatymo data: **2010-10-12**
Vidutinė rinkos vertė: **377085 Eur**
Vidutinės rinkos vertės nustatymo būdas: **Atkuriamoji vertė**
Vidutinės rinkos vertės nustatymo data: **2010-10-12**
Kadastro duomenų nustatymo data: **2010-10-12**

2.3.

Pastatas - Bažnyčia

Unikalus daikto numeris: **1001-6000-2016**
Daikto pagrindinė naudojimo paskirtis: **Religinė**
Žymėjimas plane: **5R1/p**
Statybos pradžios metai: **1940**
Statybos pabaigos metai: **1940**
Rekonstravimo pradžios metai: **2010**
Rekonstravimo pabaigos metai: **2012**
Papr. remonto pradžios metai: **2015**
Papr. remonto pabaigos metai: **2016**
Statinio kategorija: **Ypatingasis**
Baigtumo procentas: **100 %**

Šildymas: **Centrinis šildymas iš centralizuotų sistemų**
 Vandentiekis: **Komunalinis vandentiekis**
 Nuotekų šalinimas: **Komunalinis nuotekų šalinimas**
 Dujos: **Nėra**
 Sienos: **Plytos**
 Stogo danga: **Keramika**
 Aukštų skaičius: **1**
 Bendras plotas: **2859.45 kv. m**
 Pagrindinis plotas: **2294.11 kv. m**
 Tūris: **52120 kub. m**
 Užstatytas plotas: **2897.00 kv. m**
 Koordinatė X: **6061453**
 Koordinatė Y: **583086**

Atkūrimo sąnaudų (statybos vertė): **8461000 Eur**
 Fizinio nusidėvėjimo procentas: **61 %**
 Atkuriamoji vertė: **3300000 Eur**

Atkūrimo sąnaudų (statybos vertės) ir atkuriamosios vertės

nustatymo data: **2016-05-02**

Vidutinė rinkos vertė: **858000 Eur**

Vidutinės rinkos vertės nustatymo būdas: **Atkuriamoji vertė**

Vidutinės rinkos vertės nustatymo data: **2016-05-02**

Kadastro duomenų nustatymo data: **2016-05-02**

2.4.

Kiti inžineriniai statiniai - Kiemo statiniai

Aprašymas / pastabos: **(kiemo aikštelė, tvora)**

Unikalus daikto numeris: **1001-6000-2049**

Daikto pagrindinė naudojimo paskirtis: **Kiti inžineriniai statiniai**

Statybos pabaigos metai: **1940**

Atkūrimo sąnaudų (statybos vertė): **9586 Eur**

Fizinio nusidėvėjimo procentas: **70 %**

Atkuriamoji vertė: **2879 Eur**

Atkūrimo sąnaudų (statybos vertės) ir atkuriamosios vertės

nustatymo data: **2007-03-23**

Vidutinė rinkos vertė: **2708 Eur**

Vidutinės rinkos vertės nustatymo būdas: **Atkuriamoji vertė**

Vidutinės rinkos vertės nustatymo data: **2007-03-23**

Kadastro duomenų nustatymo data: **2003-04-01**

3. Daikto priklausiniai iš kito registro: įrašų nėra

4. Nuosavybė:

4.1.

Nuosavybės teisė

Savininkas: **LIETUVOS RESPUBLIKA, a.k. 111105555**

Daiktas: **pastatas Nr. 1001-6000-2016, aprašytas p. 2.3.**

pastatas Nr. 1001-6000-2027, aprašytas p. 2.2.

pastatas Nr. 1001-6000-2038, aprašytas p. 2.1.

kiti statiniai Nr. 1001-6000-2049, aprašyti p. 2.4.

Įregistravimo pagrindas: **1993-06-11 Pažyma**

Įrašas galioja: **Nuo 1993-08-06**

5. Valstybės ir savivaldybių žemės patikėjimo teisė: įrašų nėra

6. Kitos daiktinės teisės:

6.1.

Turto patikėjimo teisė

Patikėtinis: **Vilniaus universitetas, a.k. 211950810**

Daiktas: **pastatas Nr. 1001-6000-2016, aprašytas p. 2.3.**

pastatas Nr. 1001-6000-2027, aprašytas p. 2.2.

pastatas Nr. 1001-6000-2038, aprašytas p. 2.1.

kiti statiniai Nr. 1001-6000-2049, aprašyti p. 2.4.

Įregistravimo pagrindas: **2016-01-14 Lietuvos Respublikos Vyriausybės nutarimas Nr. 97**

2016-02-29 Turto patikėjimo sutartis Nr. S-103/KS-40000-217

2016-03-01 Perdavimo - priėmimo aktas Nr. A-103/KS-40000-217

Aprašymas: **Patikėjimo sutartis sudaroma 20 metų laikotarpiui.**

Įrašas galioja: **Nuo 2016-03-29**

7. Juridiniai faktai:

7.1.

Sudaryta nuomos sutartis

Nuomininkas: **Uždaroji akcinė bendrovė "VILNIAUS NARUTIS", a.k. 122261185**

Daiktas: **pastatas Nr. 1001-6000-2016, aprašytas p. 2.3.**

Įregistravimo pagrindas: **2019-08-07 Nuomos sutartis Nr. (1.81)-SU-1662**

2022-01-03 Susitarimas

Plotas: **22.82 kv. m**

Įrašas galioja: **Nuo 2022-01-07**

Terminas: **Iki 2029-08-06**

7.2.

Sudaryta nuomos sutartis

Nuomininkas: **UAB "Alma littera sprendimai", a.k. 225586480**

Daiktas: **pastatas Nr. 1001-6000-2038, aprašytas p. 2.1.**

Įregistravimo pagrindas: **2014-04-23 Nuomos sutartis Nr. NS-13500-912**

2016-04-08 Susitarimas Nr. NS-13500-579

Plotas: **50.19 kv. m**

Įrašas galioja: **Nuo 2017-05-05**

Terminas: **Iki 2021-04-14**

7.3.

Sudaryta nuomos sutartis

Nuomininkas: **Uždaroji akcinė bendrovė "Liksta", a.k. 133765471**
Daiktas: **pastatas Nr. 1001-6000-2016, aprašytas p. 2.3.**
Įregistravimo pagrindas: **2015-06-16 Nuomos sutartis Nr. NS-13500-1447**
Plotas: **132.83 kv. m**
Aprašymas: **Terminas - 5 (penki) metai.**
Įrašas galioja: **Nuo 2015-06-22**

7.4.

Sudaryta nuomos sutartis
Nuomininkas: **Uždaroji akcinė bendrovė "SAULUVA", a.k. 220739310**
Daiktas: **pastatas Nr. 1001-6000-2016, aprašytas p. 2.3.**
Įregistravimo pagrindas: **2009-01-20 Nuomos sutartis Nr. NS-13500-57**
2014-05-12 Susitarimas Nr. NS-13500-1050
Plotas: **22.82 kv. m**
Įrašas galioja: **Nuo 2015-06-18**
Terminas: **Iki 2019-05-10**

7.5.

Sudaryta nuomos sutartis
Nuomininkas: **UAB "Alma littera sprendimai", a.k. 225586480**
Daiktas: **pastatas Nr. 1001-6000-2038, aprašytas p. 2.1.**
Įregistravimo pagrindas: **2014-04-04 Nuomos sutartis Nr. NS-13500-747**
Plotas: **92.00 kv. m**
Įrašas galioja: **Nuo 2014-05-20**
Terminas: **Iki 2016-03-24**

7.6.

Nekilnojamasis daiktas įrašytas į nekilnojamųjų kultūros vertybių registrą
Kultūros paveldo centras, a.k. 188204053
Daiktas: **pastatas Nr. 1001-6000-2016, aprašytas p. 2.3.**
pastatas Nr. 1001-6000-2027, aprašytas p. 2.2.
pastatas Nr. 1001-6000-2038, aprašytas p. 2.1.
Įregistravimo pagrindas: **2002-12-31 Įsakymas Nr. 409**
Aprašymas: **Kult.vert.kodas G330K12**
Įrašas galioja: **Nuo 2003-06-13**

8. Žymos: įrašų nėra

9. Teritorijos, kuriose taikomos SŽNS, įrašytos į NTK kadastro duomenų byloje įrašytų duomenų pagrindu: įrašų nėra

10. Daikto registravimas ir kadastro žymos:

10.1.

Išduotas statybą leidžiantis dokumentas (kadastro žyma)
Daiktas: **pastatas Nr. 1001-6000-2016, aprašytas p. 2.3.**
Įregistravimo pagrindas: **2020-08-18 Informacinės sistemos "Infostatyba" pranešimas Nr. LSNS-01-200818-01000**
Aprašymas: **Paprastasis remontas**
Įrašas galioja: **Nuo 2020-08-18**

10.2.

Kadastro duomenų tikslinimas (daikto registravimas)
Daiktas: **pastatas Nr. 1001-6000-2016, aprašytas p. 2.3.**
Įregistravimo pagrindas: **2016-05-02 Nekilnojamojo daikto kadastro duomenų byla**
2016-05-18 Deklaracija apie statybos užbaigimą / paskirties pakeitimą Nr. 50000-SR-706
Įrašas galioja: **Nuo 2016-05-30**

10.3.

Kadastrinius matavimus atliko (kadastro žyma)
UAB "Gerepa", a.k. 302581482
Daiktas: **pastatas Nr. 1001-6000-2016, aprašytas p. 2.3.**
Įregistravimo pagrindas: **2016-05-02 Nekilnojamojo daikto kadastro duomenų byla**
Kvalifikacijos pažymėjimas Nr. 2M-M-734
Įrašas galioja: **Nuo 2016-05-30**

10.4.

Rekonstrukcija (daikto registravimas)
Daiktas: **pastatas Nr. 1001-6000-2027, aprašytas p. 2.2.**
Įregistravimo pagrindas: **2010-10-12 Nekilnojamojo daikto kadastro duomenų byla**
2011-02-10 Statybos užbaigimo aktas Nr. SUA-266
Įrašas galioja: **Nuo 2011-03-09**

10.5.

Kadastrinius matavimus atliko (kadastro žyma)
Uždarosios akcinės bendrovės "Adoljana" Panevėžio filialas, a.k. 300526099
Daiktas: **pastatas Nr. 1001-6000-2027, aprašytas p. 2.2.**
Įregistravimo pagrindas: **2010-10-12 Nekilnojamojo daikto kadastro duomenų byla**
Kvalifikacijos pažymėjimas Nr. 2M-ME-295
Licencija Nr. G-873-(439)
Įrašas galioja: **Nuo 2011-03-09**

11. Duomenys apie įregistruotas teritorijas, kuriose taikomos specialiosios žemės naudojimo sąlygos: įrašų nėra

12. Registro pastabos ir nuorodos:

2R4/p (b.p. 2H6/p). Adresas įrašytas (patikslintas) pagal 2011-03-03 Adresų registro duomenis.

13. Kita informacija:

Žemės sklypo, kuriame yra statiniai, kadastrinis Nr.: **0101/0041:56**
Archyvinės bylos Nr.: **13/2969**

14. Informacija apie duomenų sandoriui tikslinimą: įrašų nėra



VILNIAUS UNIVERSITETAS

ĮGALIOJIMAS

VšĮ „Vilniaus universitetas“ (j. a. k. 211950810), įgalioia UAB „Senamiesčio projektai“ (j. a. k. 302764487) direktorių Edgar Mendelevič (gim. _____, vadovaujantis 2024 m. sausio 19 d. viešųjų pirkimų žodine sutartimi Nr. VPŽS-249 su UAB „Senamiesčio projektai“ „Dėl Vilniaus universiteto pastatų komplekso Šv. Jono Krikštytojo ir Šv. Jono apaštalo ir evangelisto bažnyčios (unik. kodas 26848) Vilniaus miesto sav., Senamiesčio sen., Vilniaus m., Šv. Jono g. 12, Dviejų sraigtinių laiptinių vedančių į vargonų chorą tvarkybos darbų projekto parengimo paslaugos“, atstovauti Vilniaus universitetą teikiant prašymus, pateikiant ir atsiimant dokumentus bei pasirašant dokumentus (tame tarpe ir elektroniniu parašu), Kultūros paveldo departamentui prie Kultūros ministerijos, taip pat Kultūros paveldo elektroninių paslaugų informacinėje sistemoje „KPEPIS“, dėl leidimo atlikti tvarkybos darbus bei gautant tvarkybos darbų sąlygas.

Įgaliojimas galioja iki 2024 m. rugpjūčio 1 d.

Rektorius

Prof. dr. Rimvydas Petrauskas

Kristina Stungurienė, tel. +370 610001772, el. kristina.stunguriene@tvpc.vu.lt



Bendrinti

Vilniaus universiteto pastatų kompleksas

★★★★★

▲ Aprašymas

Unikalus objekto kodas

770

Pilnas pavadinimas

Vilniaus universiteto pastatų kompleksas

Adresas

Vilniaus miesto sav., Vilniaus m., Universiteto g. 3

Įregistravimo registre data

1992-04-29

Statusas

Paminklas

Objekto reikšmingumo lygmuo yra

Nacionalinis

Rūšis

Nekilnojamas

Vertybė pagal sandarą

Kompleksas

Seni kodai

Kodas registre iki 2005.04.19: G330K

Nr. Lietuvos Respublikos kultūros paminklų sąrašė: AtR65

Amžius

XVI a. pab. - XIX a.

Stilius

gotika, renesansas, barokas, klasicizmas, istorizmas

Kompleksą sudaro

1. [Vilniaus universiteto pastatų komplekso Pirmas pastatas \(26837\);](#)
2. [Vilniaus universiteto pastatų komplekso Antras pastatas \(26838\);](#)
3. [Vilniaus universiteto pastatų komplekso Trečias pastatas \(26839\);](#)
4. [Vilniaus universiteto pastatų komplekso Ketvirtas pastatas \(26840\);](#)
5. [Vilniaus universiteto pastatų komplekso Penktas pastatas \(26841\);](#)
6. [Vilniaus universiteto pastatų komplekso Šeštas pastatas \(26842\);](#)
7. [Vilniaus universiteto pastatų komplekso Septintas pastatas \(26843\);](#)
8. [Vilniaus universiteto pastatų komplekso Aštuntas pastatas \(26844\);](#)
9. [Vilniaus universiteto pastatų komplekso Devintas pastatas \(1094\);](#)
10. [Vilniaus universiteto pastatų komplekso Dešimtas pastatas \(26845\);](#)
11. [Vilniaus universiteto pastatų komplekso Vienuoliktas pastatas \(26846\);](#)
12. [Vilniaus universiteto pastatų komplekso Dvyliktas pastatas \(26847\);](#)
13. [Vilniaus universiteto pastatų komplekso Šv. Jono Krikštytojo ir Šv. Jono apaštalo ir evangelisto bažnyčia \(26848\);](#)
14. [Vilniaus universiteto pastatų komplekso Šv. Jono Krikštytojo ir Šv. Jono apaštalo ir evangelisto bažnyčios varpinė \(26849\);](#)
15. [Vilniaus universiteto pastatų komplekso Tryliktas pastatas \(26850\);](#)

Teritorijos

KVR objektas: 25470.00 kv. m

Vertingųjų savybių pobūdis

Archeologinis (lemiantis reikšmingumą); Architektūrinis (lemiantis reikšmingumą unikalus);
Dailės (lemiantis reikšmingumą unikalus); Istorinis (lemiantis reikšmingumą unikalus);
Memorialinis (lemiantis reikšmingumą unikalus); Sakralinis (lemiantis reikšmingumą unikalus);

Vertingosios savybės

7.1.3.1. planavimo sprendiniai - **Vilniaus Šv. Jono Krikštytojo ir Šv. Jono apaštalo ir evangelisto bažnyčios, jos varpinės, universiteto pastatų ir jų apsuptų trylikos kiemelių suformuota Vilniaus universiteto ansamblio plano struktūra, tūrinė-erdvinė kompozicija** (-; -; TRP; BR Nr. 2a; FF Nr. 0.1-53; 2016 m.);

7.1.3.2. buvusių komplekso dalių (statinių) liekanos ar jų vietos - **Observatorijos kieme: V-R kryptimi orientuotos XV-XVI a. mūrinės sienos fragmentai, XVI a. II p.-XVII a. moliu rištos riedulių sienos liekanos, XVII a. I p. moliu rištos plytų sienos liekanos, XVII a. I p. arkados pamato fragmentai, XIX-XX a. I p. mūrinio vėdinimo kolektoriaus kanalo fragmentas** (kiemo Š dalyje aptiktos V-R kryptimi orientuotos mūro sienos liekanos galėtų būti XV-XVI a. riboje statytos gynybinės sienos fragmentai, besitęsūsios nuo Vilniaus reprezentacinio statinių komplekso kiemo link Šv. Jonų bažnyčios, liekanos po žeme, žr. 15.11; -; TRP16; -; 2016 m.); **XVI a. pab.-XVII a. pr. statinių pamatų fragmentai S. Stanevičiaus kiemo PR dalyje** (fragmentai plytų mūro, rišti kalkių skiediniu, orientuoti V-R kryptimi, aptikti 2021-2022 m. vykdytų detaliųjų archeologinių tyrimų metu; būklė bloga; žr. 15.161; TRP 18; -; 2022 m.);

7.1.3.4. žemės ir jos paviršiaus elementai - **lygus reljefas** (-; -; TRP; FF Nr. 0.3, 4, 7, 9, 15, 19-31; 2016 m.); **kultūrinis sluoksnis - patenka į Senojo miesto vietos su priemiesčiais (25504) teritoriją** (iki 4 m storio XV-XVIII a. sluoksnis su statinių liekanomis, grindiniais, archeologiniais radiniais; dalis kultūrinio sluoksnio sunaikinta po II pasaulinio karo tiesiant įvairias trasas, įrengiant fontanus, 1978 m. restauruojant universitetą kultūrinis sluoksnis iš dalies sunaikintas M. K. Sarbievijaus, Didžiąjame ir dalinai M. Daukšos kiemuose, dalis kultūrinio sluoksnio ištirta 1968, 1978-1979, 1993, 2001, 2004, 2007, 2008 m. archeologinių tyrimų metu, žr. 15.1-15.3, 15.6-15.11, 15.14-15.16; -; 2016 m.); **kapai** (griautiniai žmonių kapai, dalis iš jų perlaidota XVIII a., tvarkant Šv. Jono Krikštytojo ir Šv. Jono apaštalo ir evangelisto bažnyčios rūsius; didžioji dalis kapų sunaikinta XX a. 7-ame ir 8-ame dešimtmetyje tiesiant trasas, dalis kapų ištirta 1968, 1978 m., žr. 15.1, 15.6, 15.8; TRP17; -; 2016 m.);

7.1.3.6. želdynai ir želdiniai - **Simono Daukanto atminimo ažuolas S. Daukanto kieme** (S. Daukanto ėjimas pėsčiomis iš Žemaitijos į Vilnių buvo paminėtas ažuoliuko pasodiniu iš jo gimtinės, ažuolas nuo 1996 m. yra Vilniaus miesto savivaldybės saugomas botaninis gamtos paveldo objektas; būklė gera; FF Nr. 0.37; 2016 m.); **paprastasis uosis A. Mickevičiaus kieme** (uosis nuo 1996 m. yra Vilniaus miesto savivaldybės saugomas botaninis gamtos paveldo objektas; būklė gera; FF Nr. 0.42; 2016 m.); **mažalapė liepa M. Daukšos kieme** (botaniniu paveldo objektu paskelbta 1996 m., saugoma Vilniaus miesto savivaldybės; būklė gera; FF Nr. 0.50; 2016 m.);

7.3. Pirminė ir istoriškai susiklosčiusi paskirtis - **visuomeninė funkcija** (-; -; -; 2016 m.);

7.4. Artimiausios kultūros paveldo objekto teritoriją ar vietovę supančios aplinkos kultūrinio kraštovaizdžio vertingosios savybės - **patenka į Vilniaus senamiesčio (16073, U1P, UR1) teritoriją** (-; -; TRP; 2021 m.);

7.5. Faktai apie svarbias visuomenės, kultūros ir valstybės istorijos asmenybes - **Vyskupo Valerijono Protasevičiaus (1504-1579) pakviesti, iš Lenkijos į Vilnių kovoti su reformacija atvykę jėzuitai 1570 m. įsteigė kolegiją. 1579-04-01 Lenkijos karalius ir Lietuvos didysis kunigaikštis Steponas Batoras (1533-1586) pasirašė, o 1579-10-29 popiežius Grigalius XIII (1502-1585) patvirtino privilegiją, kuria kolegija buvo perorganizuota į Universitetą. Dėstė istorikas ir teologas Albertas Kojelavičius-Vijūkas (1609-1677), matematikas Osvaldas Krygeris (1598-1665), retorikas Žygimantas Liauksminas (1596/97-1670), filosofas Jokūbas Markvartas (1583-1658), astronomas Martynas Počobutas (1728-1810), kalbininkas Konstantinas Sirvydas (1579-1631), teologas Petras Skarga (1536-1612), filosofas Antanas Skorulskis (1715-1777), matematikas, astronomas ir architektas Tomas Žebrauskas (1714-1758). 1570 m. įkurta biblioteka, 1586 m. - spaustuvė (pagal inventorių ir produkciją tai buvo didžiausia ATR spaustuvė), 1753 m. - astronomijos observatorija (viena seniausių Europoje). 1773 m. panaikinus jėzuitų ordiną, akademija perėjo Edukacinės komisijos žinion. 1783 m. akademija pervadinta Lietuvos Kunigaikštijos vyriausiąja mokykla - Schola Princeps Magni Ducatus Lituaniae. Tuo metu dirbo gamtininkas Johanas Georgas Forsteris (1754-1794), fizikas Juzefas Mickevičius (1744-1817), matematikas Pranciškus Norvaiša (1742-1819), chemikas Andrius Sniadeckis (1768-1838), architektas Laurynas Gucevičius (1753-1798), dailininkai Jonas Rustemas (1762-1835), Pranciškus Smuglevičius (1745-1807). 1803-04-04 caro Aleksandro I (1777-1825) aktu Vyriausioji mokykla pavadinta Vilniaus imperatoriškuoju universitetu. 1803-1824 m. pirmasis reorganizuoto Vilniaus universiteto ir Vilniaus švietimo apygardos kuratorius buvo Adomas Jurgis Čartoriskis (1770-1861). Jame dėstė gamtininkai Liudvigas Heinrichas Bojanus (1776-1827), Stanislovas Bonifacas Jundzilas (1761-1847), Jonas (1756-1830) ir Andrius Sniadeckiai (1768-1838), medikai Johanas Peteris Frankas (1745-1821) ir Jozefas Frankas (1771-1842), istorikas Joachimas Lelevelis (1786-1861), filosofai Johanas Heinrichas Abichtas (1762-1816), Angelas Daugirdas (1776-1835), Juzefas Goluchovskis (1797-1858), filologai Leonas Borovskis (1784-1846), Gotfrydas Ernestas Grodekas (1762-1825), architektai Karolis Podčasinskis (1790-1860), Laurynas Gucevičius (1753-1798), Mykolas Angelas Sulcas (1769-1812), dailininkai Kazimieras Jelskis (1782-1867), Andrius Le Brenas (1737-1811), Jonas Rustemas (1762-1835), Juozapas Saundersas (1773-1845), Pranciškus Smuglevičius (1745-1807). Studijavo istorikas, rašytojas ir švietėjas Simonas Daukantas (1793-1864), rašytojai Simonas Stanevičius (1799-1848), Juzefas Ignacas Kraševskis (1818-1887), Adomas Mickevičius (1798-1855), Antonis Edvardas Odinecas (1804-1885), Julijus Slovackis (1809-1849) ir kiti. 1831 m. studentai masiškai dalyvavo sukilime. 1832 m. gegužės 13 d. caro Nikolajaus I dekretu universitetas buvo uždarytas. Po Pirmo pasaulinio karo, Vilnių užėmus lenkams, Juzefo Pilsudskio įsakymu 1919 m. rugpjūčio 28 d. universitetas buvo atkurtas. 1919 m. spalio 11 d. įvyko iškilmingas Stepono Batoro universiteto atidarymas. 1939 m. atgavus Vilnių, universitetas buvo reorganizuotas pagal Vytauto Didžiojo universiteto pavyzdį. 1941 m. Vilnių užėmus Vokietijai žydai, rusai ir lenkai buvo išbraukti iš universiteto studentų sąrašų. Lietuvos jaunimui boikotavus šaukimą stoti į nacių organizuojamą SS lietuvių legioną, 1943 m. kovo 17 d. Universitetas, kaip ir kitos Lietuvos aukštosios mokyklos, buvo**

6. DZIKAS, Liudas. Vilniaus universiteto kiemuose vykdytų mechanizuotų žemės darbų archeologinės priežiūros ir fiksacijos ataskaita. I dalis. Vilnius, 1979. Kultūros paveldo centro paveldosaugos biblioteka, f. 5, ap. 3, b. 333;
7. DZIKAS, Liudvikas. Vilniaus universiteto kiemuose (Universiteto 7/9) vykdytų mechanizuotų žemės darbų archeologinės priežiūros ir fiksacijos ataskaita. II dalis. Vilnius, 1980. Kultūros paveldo centro paveldosaugos biblioteka, f. 5, ap. 3, b. 334;
8. DZIKAS, Liudvikas. Vilniaus universiteto teritorijos archeologiniai radiniai. Muziejai ir paminklai. Vilnius, 1984, t. 6, p. 49-56;
9. GIRLEVIČIUS, Linas. Žvalgymai Universiteto g. 9. Archeologiniai tyrinėjimai Lietuvoje 2004 metais. Vilnius, 2006, p. 223;
10. GIRLEVIČIUS, Linas. Universiteto g. 3, Vilniaus universiteto Observatorijos kieme, Vilniuje, 2008 m. įrengiant dangas ir raunant medžių kelmus atliktų archeologinių žvalgymų paveldosauginė analizė. Vilnius, 2008 m.;
11. GIRLEVIČIUS, Linas; ŽUKOVSKIS, Robertas. Tyrinėjimai Vilniaus universiteto Observatorijos kieme. Archeologiniai tyrinėjimai Lietuvoje 2008 metais. Vilnius, 2009, p. 396-399.
12. Šv. Jono bažnyčios Šv. Onos koplyčios sienų ir lubų tapyba. XVIII a. freskos. Kultūros paminklo techninės apžiūros aktas. Vilnius. 1993;
13. JALOVECKAS, Romanas ir DAMBRAUSKAITĖ, Teresė. Buv. Šv. Jono bažnyčios Vilniuje restauraciniai tyrimai. Architektūros paminklai I. Vilnius:1970, P. 79–91;
14. JUČIENĖ, Irena. 1968-1969 metais iškastų perkasų Vilniaus universiteto kiemuose ataskaita. Vilnius, 1969. Kultūros paveldo centro paveldosaugos biblioteka, f. 5, ap. 3, b. 105;
15. JUČIENĖ, Irena. 1968 metais iškastos prakasos Vilniaus universiteto Skargos kieme ataskaita. Vilnius, 1969. Kultūros paveldo centro paveldosaugos biblioteka, f. 5, ap. 3, b. 106;
16. JUČIENĖ, Irena. Vilnius, Gorkio 21/Sruogos 12 šiluminė trasa. Žemės darbų archeologinės priežiūros ataskaita. Vilnius, 1977. Lietuvos istorijos instituto rankraštynas, f. 1, b. 569;
17. KLAJUMIENĖ, Dalia. Tapyti altoriai (XVIII a. – XIX a. I p.): nykstantys Lietuvos bažnyčių dailės paminklai. Vilnius, 2006, p. 118–119, 237;
18. KLAJUMIENĖ, Dalia. XVIII a. sienų tapyba Lietuvos bažnyčių architektūroje. Vilnius, 2004, p. 101, 102, 146;
19. Lietuvos TSR istorijos ir kultūros paminklų sąvadas. Vilnius, 1988, p. 513;
20. LISANKA, Albertas. 1976-1977 m. Vilniaus universiteto kiemuose vykdytų inžinerinių-geologinių šurfų žemės darbų archeologinės priežiūros ir fiksacijos ataskaita. Vilnius, 1979. Kultūros paveldo centro paveldosaugos biblioteka, f. 5, ap. 3, b. 330;
21. LISANKA, Albertas. 1978 07 28 – 08 10 d. Vilniaus valstybinio universiteto kiemuose vykdytų žemės kasimo darbų archeologinės priežiūros ir fiksacijos ataskaita. Vilnius, 1979. Kultūros paveldo centro paveldosaugos biblioteka, f. 5, ap. 3, b. 332;
22. LISANKA, Albertas. Žemės kasimo darbų požeminėms komunikacijoms Vilniuje Universiteto g. 1/2 archeologinės priežiūros ataskaita 1980. Vilnius, 1981. Kultūros paveldo centro paveldosaugos biblioteka, f. 5, ap. 3, b. 443;
23. LUCHTANIENĖ, Daiva. Vilnius, Universiteto 7, archeologinių tyrimų ataskaita. Vilnius, 1993. Lietuvos istorijos instituto rankraštynas, f. 1, b. 2360;
24. LUCHTANAS, Aleksiejus. Žvalgomieji tyrinėjimai Universiteto g. 7. Archeologiniai tyrinėjimai Lietuvoje 2007 metais. Vilnius, 2008, p. 421-422;
25. MAČIULYTĖ-KASPERAVIČIENĖ, Audronė. Vilniaus universiteto rūmai. Vilnius, 1979;
26. SARCEVIČIUS, Saulius. 1997 m. Vilniuje, Pilies gt. Nr. 11, 13 vykdytų žemės kasimo darbų mažos apimties archeologinių tyrimų ataskaita. Vilnius, 1997. Kultūros paveldo centro paveldosaugos biblioteka, f. 39, ap. 1, b. 190;
27. VAINILAITIS, Valdas. 2001 metų archeologijos tyrinėjimų Vilniuje, Universiteto g. 9/1 ataskaita. Vilnius, 2002. Kultūros paveldo centro paveldosaugos biblioteka, f. 39, ap. 1, b. 1024;
28. VAINILAITIS, Valdas. Archeologiniai tyrinėjimai Vilniuje, Universiteto g. Nr. 9/1. Archeologiniai tyrinėjimai Lietuvoje 2001 metais. Vilnius, 2002, p. 222-223;
29. VAIŠVILAITĖ, Irena. Vilniaus Šv. Jono Krikštytojo ir Šv. Jono evangelisto bažnyčios altoriai. Idėja ir įgyvendinimas. In: Pirmavaizdis ir kartotė. Vaizdinių transformacijos tyrimai. Vilniaus dailės akademijos darbai 35. Vilniaus dailės akademijos leidykla: 2004, P. 137–142;
30. VAITKEVIČIUS, Gediminas. Vilniaus senamiesčio kultūrinio sluoksnio (AR5 a,c) ribų nustatymas pagal istorinę, kartografinę ir iki šiol vykdytų archeologinių tyrimų medžiagą ataskaita. I tomas. Vilnius, 1997. Kultūros paveldo centro paveldosaugos biblioteka, f. 39, ap. 1, b. 1313, p. 10-11;
31. ALMA MATER VILNENSIS. Vilniaus universitetas fotografijose. 2004 m.;
32. Architektūros paminklai. VIII t. Vilniaus universiteto pastatų ansamblio restauravimas. V. 1984;
33. AtR 65a. Universiteto ansamblis. Vilnius. Lietuvos TSR Kultūros ministerijos Mokslinė metodinė kultūros paminklų apsaugos taryba. Architektūros skyrius. 1995 m. KPC archyvas;
34. BAKŠIENĖ, V. Fasadų spalviniai sprendimai. Vilnius, 1989, VAA, F. 2, B. 118-579, L. 1-4, 8;
35. BANIKONIENĖ, M. Gyvenamojo namo Pilies g. Nr. 15 (buv. Gorkio g. Nr. 15) trumpa istorinė apžvalga, 1965 m. VAA, F. 1019, Ap. 11-6659;
36. BAUBLYS, S. Universiteto g. 1/2 paminklotvarkos sąlygos. Vilnius, 1994, PRI, b. 118-632.
37. BAUBLYS, S. Vilnius, Šv. Jonų g. 10. Paminklotvarkos sąlygos. 1994. Kultūros paveldo centro archyvas, F2, 118-640;
38. Brensztejn, M. Biblioteka Uniwersytecka w Wilnie do roku 1832, Wilno, 1925. p. 53;
39. BUITKUS, R. Universiteto g. 9/1 restauravimas ir pritaikymas Vilniaus Universiteto Filosofijos fakulteto patalpoms. Architektūrinė statybinė (vagu, nišų, kanalų ir ortakių planai). Vilnius, 1999. Iš VU statybos ir remonto direkcija;
40. BUTKUS, A. Vilniaus Universitetas. Universiteto g. Nr. 3. Šiaurinio fasado IV aukšto polichrominiai tyrimai. Vilnius, 1984. Kultūros paveldo centro archyvas, F. 5, Ap. 1, B. 1106;
41. ČAPLINSKAS, A. R. Vilniaus gatvių istorija: Šv. Jono, Dominikonų, Trakų gatvės. Vilnius, 2008, p. 12, 20, 115;
42. ČAPLINSKAS, A. R. Vilniaus gatvių istorija: Pilies gatvė. Vilnius, 2005;
43. DAMBRAUSKAITĖ, T. Vilniaus Valstybinis V. Kapsuko universitetas. Istoriniai tyrimai. Šaltiniai. 1972. Kultūros paveldo centro archyvas, F5, 376;
44. DAMBRAUSKAITĖ, T. Gyvenamasis namas Universiteto 1/2 buv. akademijos vaistinė. Istorinė apybraiža. 1972 m.. VAA, F. 1019, Ap. 11, B. 157, L. 5-14;
45. DAMBRAUSKAITĖ, T. Vilnius, B. Sruogos g. 10. VVU. Istoriniai tyrimai. 1977. Kultūros paveldo centro archyvas, F5, Ap.1, s.v.986;

46. Drėma, V. Vilniaus universiteto Didžiojo (Akademijos) kiemo pietinis sparnas. Vilniaus architektūra, Vilnius, 1985. p. 328-346;
47. Fasado tyrimai. Universiteto g.-vė Nr. 1/2. 1976 m.. VAA, F. 2, B.118-282;
48. GIMELŠTEINAS, M. Gyv. namas Vilniuje, Tallat-Kepšos g. Nr. 9 Paruošiamieji darbai. Konstrukcijų tyrimai. Vilnius, 1987, Kultūros paveldo centro archyvas, F. 5, Ap. 1, b. 3106;
49. Inventoriniai brėžiniai, Pilies 11/ S. Skapo 9. Vilniaus universiteto statybos ir remonto direkcija;
50. JARMALAVIČIENĖ, R. Vilniaus universiteto Pilies g. 13 (buv. Gorkio 13) pietinio korpuso architektūriniai tyrimai. Vilnius, 1979. KPD archyvas;
51. JUČIENĖ I. Vilniaus Universitetas. Šv. Jono g. Nr. 12 (buv. B. Sruogos g. 12) archeologiniai tyrimai. Vilnius, 1973. VAA, F. 1019, Ap. 11, B 6026;
52. JUČIENĖ, I. Vilniaus universiteto Pilies g. 13 (buv. Gorkio 13) archeologinių tyrimų ataskaita. Vilnius, 1973. VAA F 1019, Ap. 11, B. 174;
53. JURŠĖNAS, Š. Vilniaus universitetas. Universiteto g. 3, 5, šv. Jono g. 4, 6, 10 interjero žvalgomieji polichrominiai tyrimai, 2011 m. VU Statybos ir remonto direkcijos archyvas;
54. JURŠĖNAS, Š. Šešto pastato Pilies g. 11/9, septinto pastato Pilies g. 13 žvalgomieji polichrominiai tyrimai. Vilnius, 2011. Vilniaus universiteto Statybos ir remonto direkcijos archyvas;
55. JURŠĖNAS, Š. VU pastatų komplekso aštuntas pastatas. Pilies g. Nr. 15. Interjero žvalgomieji polichrominiai tyrimai. 2012. VU Statybos ir remonto direkcijos archyvas;
56. KASPERAVIČIENĖ, A. Vilniaus Universitetas. Universiteto g. Nr. 3. Baltoji salė. Istoriniai tyrimai. Vilnius, 1984. KPC archyvas, F. 5, Ap. 1, 2386;
57. KAZLAUSKAITĖ, E. Interjerų ir fasadų polichromijos žvalgomieji tyrimai. Ataskaita. Vilniaus senamiesčio 24 kvartalas. PRI, F.5, 6587;
58. KAZLAUSKAS, A. Vilnius, VVU. Mokslinės bibliotekos Lelevelio salė. Istoriniai tyrimai. Ikonografija. 1975. Kultūros paveldo centro archyvas, F5, Ap.1, s.v.744;
59. KLIMAVIČIENĖ, R. Vilniaus universiteto centrinių rūmų L. Stuokos- Gucevičiaus kiemo su fasadais tvarkybos darbų projektas. Tvarkybos darbų, sklypo plano, architektūros sprendimai. Vilnius, 2015. UAB Projektavimo ir restauravimo institutas;
60. KLIMAVIČIENĖ, R. Vilniaus universiteto centrinių rūmų Bibliotekos kiemo su fasadais tvarkybos darbų projektas, 2015. VU Statybos ir remonto direkcijos archyvas;
61. KLIMAVIČIENĖ, R. I. Vilniaus universiteto centrinių rūmų S. Stanevičiaus kiemo su fasadais tvarkybos darbų projektas. 2015. VU Statybos ir remonto direkcijos archyvas;
62. KLIMAVIČIENĖ, R. I. Vilniaus universiteto centrinių rūmų K. Sirvydo kiemo su fasadais tvarkybos darbų projektas. 2015. VU Statybos ir remonto direkcijos archyvas;
63. KRIUKELIS, J. Vilnius, Universiteto g. 5. VVU. Praėjimo iš Sarbievijaus į Didįjį kiemą rekonstrukcijos-restauracijos autorinės priežiūros ataskaita. 1978–1979. Kultūros paveldo centro archyvas, F5, Ap.1, s.v.1738;
64. KRIUKELIS, J. Vilnius, Universiteto g. 3, 5, B. Sruogos g. 10. VVU. Tarybinio jėjimo, rektorato, Smuglevičiaus ir Lelevelio salių rekonstrukcijos-restauracijos autorinės priežiūros ataskaita. Kultūros paveldo centro archyvas, F5, Ap.1, s.v.1753;
65. KRIUKELIS, J. Vilniaus Universitetas. Universiteto g. Nr. 3, 5, ir B. Sruogos g. 10, tarnybinio jėjimo, rektorato, Smuglevičiaus ir Lelevelio salių rekonstrukcijos ir restauracijos autorinės priežiūros ataskaita 1976-1979. Vilnius, 1981. KPC archyvas, F. 5, Ap. 1, 1753;
66. KRIUKELIS, J., VANAGAITĖ, Z. Rekonstrukcijos - restauracijos autorinės priežiūros ataskaita 1973-1980. Šv. Jono g. Nr. 12. I, II tomai, Vilnius. VAA, F. 1019, Ap. 11, B 6028, 6029;
67. KUPČINSKAS, A. VVU Didžiojo kiemo šiaurės korpuso fasado 5-ojo iš kairės piliastro tapybos „Vytis“ 1979m. restauravimo pasas. Kultūros paveldo centro archyvas, F40, Ap.1, s.v.135;
68. LAPIENYTĖ, S. S. Skapo g. Nr. 7. Pastato architektūriniai apmatavimai. Vilnius, 2009. A. Samukienės projektavimo firmos „Archivoltas“ archyvas;
69. LEVANDAUSKAS, V. Architektas Karolis Podčasinskis. Vilnius, 1994, Nr. 4, p. 81;
70. Lietuvos architektūros istorija. I tomas. Vilnius, 1987;
71. LINIAUSKIENĖ, A. Vilniaus universitetas. Baltosios salės polichrominių paieškų ataskaita. 1981. VAA F 1019, Ap. 11, B. 7300;
72. LIUTKEVIČIUS, ŽEBRAUSKAS. Vilnius, Universiteto g. 5. Apmatavimai. 1970. Kultūros paveldo centro archyvas, F5, Ap.1, s.v.287;
73. MAČIULYTĖ, A. Universiteto g. Nr. 3. Istoriniai meniniai tyrimai. Istorinė apybraiža. Vilnius, 1977. VAA F. 1019, Ap. 11, B. 7302;
74. MAČIULYTĖ-KASPERAVIČIENĖ, A. Vilniaus universiteto rūmai. Vilnius, 1979;
75. MATULYTĖ, M. Vilnius. 1944. Jano ir Janušo Bulhakų fotografijų archyvas. Vilnius. 2009;
76. MEŠKAUSKAS, B. VVU Didžiojo kiemo šiaurės korpuso fasado 10-ojo iš kairės piliastro tapybos „Vyskupas Ignotas Jokūbas Masalskis“ 1979m. restauravimo pasas. Kultūros paveldo centro archyvas, F40, Ap.1, s.v.131;
77. MISIŪNAITĖ, ŠIMOLIŪNIENĖ. Vilnius, VVU. Visuomeninių mokslų kabinetas (buv. rektoratas). Polichrominiai tyrimai. 1977. Kultūros paveldo centro archyvas, F5, Ap.1, s.v.881;
78. Namas Vilniuje (24 kv.) Pilies g. Nr. 11. Paminklotvarkos sąlygos. Vilnius, 1994. PKI archyvas;
79. PAMERNECKIS, G. Vilniaus universitetas. Kapitalinis remontas. Universiteto g.1/ Šv. Jono g. 2, Šv. Jono g. 4, 6, 8, 10 techninis projektas. Architektūrinė dalis. 2008 m. Iš VU statybos ir remonto direkcija;
80. PAMERNECKIS, G. Universiteto g.9/ Skapo g. 1. Vilnius. 2011. Iš VU statybos ir remonto direkcija;
81. PAMERNECKIS, G. Vilniaus universitetas. Universiteto g. 3, 5. Kapitalinio remonto projektas, 2010 m. Iš VU Statybos ir remonto direkcijos archyvas;
82. PAMERNECKIS, G. VU pastatų komplekso aštuntas pastatas. Pilies g. Nr. 15. Tvarkybos paveldosaugos darbai. Architektūrinė dalis. 2012. VU Statybos ir remonto direkcijos archyvas;
83. PAMERNECKIS, G. Šešto pastato Pilies 11/ S. Skapo 9, septinto pastato Pilies g. 13 paprastojo remonto projektas. Vilnius, 2011;
84. PAMERNECKIS, G. Pilies 11/ S. Skapo 9 techninis projektas (tvarkybos projektas). Architektūrinė dalis. Vilnius, 2012;
85. PILIPAVIČIUS, J. VVU aulos skliautų dekoru elementų rombių ir genijų figūrų 1978–1979 m. restauravimo pasas ir nuotraukos. Kultūros paveldo centro archyvas, F40, Ap.1, s.v.77;
86. PILIPAVIČIUS, J. VVU Didžiojo kiemo vakarų korpuso fasado (virš jėjimo į Observatorijos kiemą) tapybos „Stanislovas Augustas Poniatovskis“ 1979 m. restauravimo pasas. Kultūros paveldo centro archyvas, F40, Ap.1, s.v.129;
87. RACEVIČIENĖ, J. Istoriniai tyrimai. 1976. PRI, F.5, b.1400;

88. SABALIAUSKIENĖ, R. VVU, B. Sruogos g. 10. Kolonų salės buv. skulptūros-biustai balkonuose. Istoriniai-meniniai tyrimai. Istorinė apybraiža. 1976. Kultūros paveldo centro archyvas, F5, Ap.1, s.v.808;
89. SAMUKIENĖ, A., ŠOLIENĖ, A., SMAILYTĖ–JUOŽAITIENĖ, L., MISIUS, V. S. Skapo g. 7. Statinio architektūros tyrimai. Vilnius, 2009. A. Samukienės projektavimo firmos "Archivoltas" archyvas;
90. SAMUKIENĖ, A., ŠOLIENĖ, A., SMAILYTĖ – JUOŽAITIENĖ, L., MISIUS, V. Skapo g. 7. Priešprojektiniai pasiūlymai rekonstravimui ir pritaikymui. Vilnius, 2009. A. Samukienės projektavimo firmos "Archivoltas" archyvas;
91. SAMUKIENĖ, A., ŠOLIENĖ, A. Skapo g. Nr. 7. TP ir DP projektai. Vilnius, 2011. A. Samukienės projektavimo firmos "Archivoltas" archyvas;
92. SAMUKIENĖ, A., ŠOLIENĖ, A. Skapo g. Nr. 7. V, tarpinio ir Š korpusų paprastojo remonto projektas. Vilnius, 2012. A. Samukienės projektavimo firmos "Archivoltas" archyvas;
93. SPUDAS, V., DEDURIENĖ, B. Paminklotvarkos sąlygos Pilies g. 13. Vilnius, 1994. PRI archyvas, F 2, 118-635;
94. STANKEVIČIUS, V. VVU Didžiojo kiemo šiaurės korpuso fasado 9-ojo iš kairės piliastro tapybos „Augustas III Saksonietis“ 1979–1986 m. restauravimo pasas. Kultūros paveldo centro archyvas, F40, Ap.1, s.v.127;
95. Stepono Bažoro universitetas: žemės sklypų ir pastatų planai. VUB RS. F. 97-Bu30;
96. STRAŠEVIČIENĖ, I. Universiteto g. 9/1 restauravimas ir pritaikymas Vilniaus Universiteto Filosofijos fakulteto patalpoms. Architektūrinė. Saugomų elementų apmatavimai, fotofiksacija. Vilnius, 1991. Iš VU statybos ir remonto direkcija;
97. SPUDAS, V. Universiteto g. 9/1 restauravimas ir pritaikymas Vilniaus Universiteto Filosofijos fakulteto patalpoms. Architektūrinių tyrimų papildymas. Architektūrinė – statybinė. Vilnius, 2000. Iš VU statybos ir remonto direkcija;
98. SPUDAS, V. Pastatas Vilnius, Skapo g. 7/9. Pirmos eilės darbai. Architektūrinė – statybinė. Vilnius, 1993. VAA, F. 2, B.621-10;
99. SPUDAS, V. Paminklotvarkos sąlygos. Pilies g. Nr. 15. 1994. PRI, F.2, b.118-636;
100. SPUDAS, V. 1975–1979 m. atliktų įvairių objektų fotokopijos, fotofiksacija. Vilniaus universitetas. Rektorato posėdžių salės architektūriniai tyrimai. 2000, Kultūros paveldo centro archyvas, F9, 200;
101. STRIGŪNAS, V., ANDRAŠIUS, P. Vilniaus universiteto pastatas. Universiteto g.-vė Nr. 1/2 Rūsių architektūriniai tyrimai. Vilnius, 1976 m. VAA, F. 2, B.118-271;
102. ŠAPARAUSKAS, J. Universiteto g. 1/2 pastato fotofiksacija. 1975 m. Kultūros paveldo centro archyvas, Nr. 2311, 2335-2345;
103. ŠARKAUSKAITĖ, N. S. Skapo g. Nr. 7. Polichromijos tyrimai. Vilnius, 2009. A. Samukienės projektavimo firmos "Archivoltas" archyvas;
104. ŠIMELIONIS, S. Universiteto g. 9/1 restauravimas ir pritaikymas Vilniaus Universiteto Filosofijos fakulteto patalpoms. Techninis ir darbo projektas. Architektūrinė. Architektūrinė – statybinė. Vilnius, 1999. Iš VU statybos ir remonto direkcija;
105. ŠIMELIONIS, S. Universiteto g. 9/1 restauravimas ir pritaikymas Vilniaus Universiteto Filosofijos fakulteto patalpoms. Techninis ir darbo projektas. Architektūrinė. Aiškinamasis raštas. Vilnius, 1999. Iš VU statybos ir remonto direkcija;
106. ŠIMOLIŪNIENĖ, L., LINIAUSKIENĖ, A. Universiteto g. 1, 3, 5, 7 fasadų polichrominių tyrimų ataskaita. 1977 m. KPC archyvas, F. 5, Ap. 1, B. 982;
107. ŠULEPOVA, MISIŪNAITĖ. VVU, B. Sruogos g. 10. Kolonų salės polichrominių tyrimų ataskaita. 1977. Kultūros paveldo centro archyvas, F5, Ap.1, s.v.906;
108. ŠVABAUSKIENĖ, A. Paminklotvarkos sąlygos. PRI, F.2, b.118-628;
109. ŠVABAUSKIENĖ, A. S. Skapo g. Nr. 7. Paminklotvarkos sąlygos. Vilnius, 1994. PRI archyvas F 2, 118-633;
110. ŠVABAUSKIENĖ, A. VVU P. Skargos kiemas. Universiteto g. 5: Vakarinis korpusas. Lango angos užmūrijimas. Memorialinė lenta Steponui Batorui. Grotelės laiptų angoje. Projektiniai pasiūlymai. 1994. Kultūros paveldo centro archyvas, F2, 118-507a;
111. ŠVABAUSKIENĖ, A.; MEŠKELEVIČIUS, J.; MENDELEVIČIUS, J. Vilnius, Universiteto g. 5. Vilniaus universiteto biblioteka. Įėjimo į biblioteką durys. 1998. PRI, F.2, b. 118-630a;
112. ŠVABAUSKIENĖ, A. Vilnius, Universiteto g. 5. VU biblioteka. Įėjimo į biblioteką durys. 1998. Kultūros paveldo centro archyvas, F2, 118-630a;
113. ŠVABAUSKIENĖ, A. Vilnius, Universiteto g. 5. II-jo aukšto bibliotekos salė. Interjero darbo dokumentacija. 1998. Kultūros paveldo centro archyvas, F2, 118-506a;
114. ŠVABAUSKIENĖ, A. Vilnius, VVU centrinių rūmų korpuso B. Sruogos g. 10, Universiteto g. 5. Rektoratas. Autorinės priežiūros ataskaita. Kultūros paveldo centro archyvas, F5, Ap.1, s.v.3234;
115. ŠVABAUSKIENĖ, A. Vilniaus universitetas. Šv. Jonų g. 10. Paminklotvarkos sąlygos. 1998. PRI, F.2, b. 118-591a;
116. ŠVABAUSKIENĖ, A. Vilnius. Šv. Jonų g. 10. Kiemo korpusas. III-jo a. pritaikymas bibliotekos bibliografijos skyriui. Paminklotvarkos sąlygos. Projektiniai pasiūlymai. 1996. Kultūros paveldo centro archyvas, F2, 118-591a, 118-592a;
117. ŠVABAUSKIENĖ, A. VVU. Šv. Jonų g. 10. Didysis kiemas. Apsauginis metalinis stogelis virš freskos Didžiajame kieme. AS dalis. 1994. Kultūros paveldo centro archyvas, F2, 118-591a;
118. ŠVABAUSKIENĖ, A., MENDELEVIČIUS, J. S. Skapo g. Nr. 7. Stogo konstrukcijos remontas – restauracija ir nauja olandiškų čerpių stogo danga. Vilnius, 1998. PRI archyvas F 2, 118-634a, 635a, 636a, 637a.;
119. ŠVABAUSKIENĖ, A. Fasadų spalvinis sprendimas, 1998. PRI, F.2, 677-55.
120. ŠVABAUSKIENĖ, A.; VAŠKEVIČIUS, A. VVU. Pagrindinis įėjimas ir salės. Šv. Jonų 10. AS dalis. 1977. Kultūros paveldo centro archyvas, F2, 118-430;
121. ŠVABAUSKIENĖ, A.; KĖRŠIENĖ, R. Vilniaus universitetas. Šv. Jonų g. 10. Kiemo korpusas. III-jo a. pritaikymas bibliotekos bibliografijos skyriaus patalpa. Žvalgomieji konstruktyviniai tyrimai. Kultūros paveldo centro archyvas, F2, 118-593a;
122. ŠVABAUSKIENĖ, A. Vilniaus universitetas. Universiteto g. Nr. 3. III a. bibliotekos patalpų restauracijos ir pritaikymo darbo dokumentacija. KPD Vilniaus teritorinio padalinio archyvas, 1997 - 07- 08, Nr. 321;
123. ŠVABAUSKIENĖ, A. Vilniaus universiteto pastatų ansamblis. Pilies g. 11, 13, 15, 21/12, šv. Jono g. 4, 6, 8, 10, 12, Universiteto g. 1, 3, 5, 7, Skapo g. 7 paminklotvarkos sąlygos. Vilnius, 1994. PRI archyvas, F 2, 118-628;
124. ŠVABAUSKIENĖ, A. Fasadų spalvinis sprendimas. Pilies g. 13. Vilnius, 1998. PRI archyvas, F 2, 677-54;
125. UOGITAS, B. Vilniaus universiteto Smuglevičiaus salės centrinio plafono sienų tapybos pažeistų vietų 1972 m. restauravimo ataskaita. Kultūros paveldo centro archyvas, F40, Ap.1, B.725;
126. Uniwersytet Stefana Batorego w Wilnie w fotografiach, 1919-1939, Toruń, 2009;

127. URBONIENĖ, E. Vilniaus Universitetas. Universiteto g. Nr. 3 gatvės fasado architektūriniai tyrimai. Vilnius, 1978. KPC archyvas, F. 5, Ap. 1, 1160.
128. URBONIENĖ, E., DRĖMA, V. Vilniaus Universitetas. Baltosios salės su bokštais architektūriniai tyrimai. 1982 m. VAA, F. 2, Ap. 115-505;
129. URBONIENĖ, E. Vilniaus Universitetas. Šv. Jono g. Nr. 12 (buv. B. Sruogos g. 12) architektūriniai tyrimai. Vilnius, 1981. VAA, F. 1019, Ap. 11, B. 6027;
130. URBONIENĖ, E. Vilniaus universiteto korpusų Pilies g. 13 (buv. Gorkio 13). apmatavimai. Vilnius, 1970. KPC archyvas, F. 5, Ap. 1, 199;
131. URBONIENĖ, E. Vilniaus universiteto korpusų Pilies g. 11,13 (buv. Gorkio 11,13) rekonstrukcijos – restauracijos darbų autorinės priežiūros ataskaita. Vilnius, 1981. KPC archyvas, F. 5, Ap. 1, 1634;
132. URBONIENĖ, E. Vilniaus universiteto Pilies g. 13 (buv. Gorkio 13) architektūriniai tyrimai. Vilnius, VAA F. 1019, Ap. 11, B. 6646;
133. VALAINIENĖ, R., KAZLAUSKAITĖ, E. Universiteto g. 9/1. Interjerų polichromijos tyrimai (papildymas), Vilnius, 1999. Iš VU statybos ir remonto direkcija;
134. VALUŽYTĖ, J. S. Skapo g. Nr. 7, S. Skapo g. Nr. 7/Pilies g. Nr. 15, Pilies g. Nr. 21/Šv. Jono g. Nr. 12. Istoriniai tyrimai. Vilnius, 2010. A. Samukienės projektavimo firmos “Archivoltas” archyvas;
135. VANAGAITĖ, Z. Vilniaus Universitetas. Šv. Jono g. Nr. 12 (buv. B. Sruogos g. 12) eskizinis projektas. Vilnius, 1972. Vilniaus apskrities archyvas, F. 2, Ap. 118-150;
136. VASČENKO, I. S. Skapo g. Nr. 7. Statinio konstrukcijų tyrimai. Vilnius, 2009. A. Samukienės projektavimo firmos “Archivoltas” archyvas;
137. Vilniaus architektūra. Vilnius, 1978, 1982, 1985;
138. Vilniaus universiteto pastatų kompleksas. G330K. Teritorijos, apsaugos zonų planai. (Planai schemas, pjūviai). Vilnius, 2002 m. Kultūros paveldo centro paveldosaugos biblioteka;
139. Vilnius. 1944. Jano ir Janušo Bulhakų fotografijų archyvas. Sud. Matulytė M. Vilnius, 2009;
140. VVU gyvenamųjų butų ir bendrabučių Universiteto g. 1/2 karšto vandens tiekimo įrengimų projektas. Aukštų planai. Vilnius, 1961, VUA, R – 856, AP. 1, B. 329;
141. VVU Universiteto 7, 9. Rekonstrukcijos – restauracijos autorinės priežiūros ataskaita 1977-1979. VAA, F. 1019, AP. 11, B. 7319;
142. Vilniaus universiteto rūmai, Vilnius, 1979;
143. Vilniaus universiteto istorija, 1579-1803, Vilnius, 1976;
144. Vilniaus universiteto istorija, 1579-1994, Vilnius, 1994;
145. Vilniaus universiteto istorija, 1803-1940, Vilnius, 1977;
146. Vilniaus universiteto istorija, 1940-1979, Vilnius, 1979;
147. Vilniaus universiteto pastatų ansamblio dosjė G330K. KPC paveldosaugos biblioteka.
148. Vilniaus Valstybinio universiteto korpuso Gorkio g. 11 istorinė dalis, architektūriniai tyrimai. Vilnius, 1965. VAA, F. 1019, Ap.11, B. 6635;
149. Vilniaus universiteto pastatų komplekso 6 pastato Pilies g. 11/ S. Skapo g. 9 (u.k. 26842) ir 7 pastato Pilies 13 (u.k. 26843) žvalgomųjų polichromijos tyrimų išvados. Vilnius, 2011;
150. ŽEBRAUSKAS V. Gyvenamasis namas Šv. Jono g. Nr. 12 (buv. B. Sruogos g. 12) architektūriniai apmatavimai, 1970 m. KPC archyvas, F. 58-387, 3061;
151. ŽVIRBLIS, R. Vilniaus Valstybinio universiteto korpuso Nr. 5 nuo Universiteto gatvės pusės fasadai. 1975. Kultūros paveldo centro archyvas, F5, Ap.1, s.v.702;
152. Kultūros paminklo restauravimo pasas. Vilniaus universitetas. Šv. Jono g. 4 kabinete Nr. 139 esančio polichrominio dekoru atidengimo, konservavimo-restauravimo darbai. Vilnius, 2014. Vilniaus universiteto statybos ir remonto direkcija;
153. PAMERNECKIS, G. Šv. Jono g. 4. Tvarkybos statybiniai darbai. Architektūrinė dalis. Vilnius, 2013. VU statybos ir remonto direkcija;
154. ALEKSANDRAVIČIUS, S., GIRLEVIČIUS, L. Šventųjų Jonų bažnyčios varpinės aplinka ir rūšys. Vilnius, 2010. Iš „Archeologiniai tyrinėjimai Lietuvoje 2009 metais“. p. 278-281;
155. VALAINIENĖ, R. Šv. Jonų bažnyčios varpinė. Polichrominiai tyrimai. Vilnius, 2009;
156. PURLYS, E. Šv. Jonų bažnyčios varpinė. Architektūriniai tyrimai. Vilnius, 2009. UAB PRI informaciniai fondai. F5, inv. Nr. 7914;
157. ŠARKAUSKAITĖ, N. Šv. Jonų bažnyčios varpinė. Polichrominiai tyrimai. Vilnius, 2010. UAB PRI informaciniai fondai. F5, inv. Nr. 7941;
158. PAMERNECKIS, G. Šv. Jonų bažnyčios varpinė. Rekonstravimas. Vilnius, 2011. UAB „Pažangios architektūrinės mintys“ archyvas;
159. VALKIŪNIENĖ I. Vilniaus universiteto centrinių rūmų Bibliotekos kiemo pastatų fasadų polichromijos tyrimų ataskaita. Vilniaus universiteto centrinių rūmų Bibliotekos kiemas – antras, trečias, ketvirtas pastatai. Vilnius, 2021;
160. VALKIŪNIENĖ I. VU pastatų komplekso (u.k. 770) Bibliotekos ir S. Stanevičiaus kiemų pastatų (u.k. 26838, 26840, 26844) fasadų sienų tapybos (XVII – XVIII a.) konservavimo ir restauravimo programa. Vilnius, 2021;
161. ZILINSKAS R. Vilniaus universiteto kompleksas 770, S. Stanevičiaus kiemas, Vilniaus senamiestyje 16073, Vilniaus senojo miesto ir priemiesčių archeologinėje vietovėje 25504, Pilies g. 15, Vilnius. Atkastų pamatų architektūros tyrimai. Vilnius, 2022.



[0.10](#)



[0.11](#)



[0.12](#)



[0.13](#)





[0.14](#)



[0.15](#)



[0.16](#)



[0.17](#)



▼ [Kiti šaltiniai apie objektą](#)

▼ [Naujas komentaras / nuotrauka](#)



Bendrinti

Vilniaus universiteto pastatų komplekso Šv. Jono Krikštytojo ir Šv. Jono apaštalo ir evangelisto bažnyčia

★★★★★

▲ Aprašymas

Unikalus objekto kodas

26848

Pilnas pavadinimas

Vilniaus universiteto pastatų komplekso Šv. Jono Krikštytojo ir Šv. Jono apaštalo ir evangelisto bažnyčia

Adresas

Vilniaus miesto sav., Senamiesčio sen., Vilniaus m., Šv. Jono g. 12

Įregistravimo registre data

2002-12-31

Statusas

Paminklas

Objekto reikšmingumo lygmuo yra

Nacionalinis

Rūšis

Nekilnojamasis

Vertybė pagal sandarą

Į kompleksą įeinantis

Seni kodai

Kodas registre iki 2005.04.19: G330K13

Priklauso kompleksui

[Vilniaus universiteto pastatų kompleksas](#)

Eil.Nr. komplekse

13

Amžius

1386–1426 m.; Jonas Kristupas Glaubicus (1738-1749 m. rekonstrukcija); Tomas Žebrauskas (1756-1758 m. rekonstrukcija); Jonas Kristupas Glaubicus (1738–1749 m. rekonstrukcija); Tomas Žebrauskas (1756–1758 m. rekonstrukcija); Karolis Podčašinskis (1827–1828 m. rekonstrukcija)

Stilius

gotika, barokas, klasicizmas

Vertingųjų savybių pobūdis

Architektūrinis (lemiantis reikšmingumą unikalus); Dailės (lemiantis reikšmingumą unikalus); Istorinis (lemiantis reikšmingumą unikalus); Memorialinis (lemiantis reikšmingumą unikalus); Sakralinis (lemiantis reikšmingumą unikalus); Urbanistinis (lemiantis reikšmingumą unikalus);

Vertingosios savybės

7.1.1.2. tūrinė erdvinė kompozicija - halinė, stačiakampio plano, trijų navų, su presbiterija ir trisiene apside, zakristija, prienaviu, priebažnyčiu, bokštu-laiptine ir portalu P pusėje, prienaviu V pusėje bei bažnyčios perimetru išdėstytomis šešiomis koplyčiomis ir įvairaus dydžio pagalbinėmis patalpomis (-; būklė patenkinama; Schema Nr. 1, 2; FF Nr. ; 2010 m.); stogo forma - bažnyčios - dvišlaitė, koplyčių ir pagalbinių patalpų - vienslaidė, Švč. Mergelės Marijos koplyčios kupolo ir žibinto - daugiašlaitė (-; būklė patenkinama, bloga; FF Nr. 129-130, 142, 144, 150; 2010 m.); stogo dangos medžiaga - keraminių čerpių ir skardos lakštų dangos tipas (-; būklė patenkinama; FF Nr. 128-131, 142, 144, 148, 154; 2010 m.);

7.1.1.3. aukštų išplanavimas - stačiakampio formos plano trijų navų bažnyčia su vargonų choro balkonu virš V prienavio ir šoninių navų, centrinės navos gale esančia presbiterija, zakristija SR kampe, šešiomis koplyčiomis su vargonų choro balkonais bei įvairaus dydžio vieno-dviejų aukštų pagalbinėmis patalpomis, prienaviu su priebažnyčiu P pusėje, vieno aukšto dviejų patalpų sandėliu P pusėje (buvusi koplyčia), įvairaus aukščio bei dydžio rūšiais po visa bažnyčia, koplyčiomis ir kitomis patalpomis, pusrūsiu po zakristija R pusėje (-; būklė patenkinama; Schema Nr. 1, 2; 2010 m.); sienų angos - bažnyčios, koplyčių ir pagalbinių patalpų fasadų, langų ir durų, dekoratyvinės bei vėdinimo angos (-; būklė patenkinama; FF Nr. 125-148, 150-160, 164-167, 170-171, 173, 204, 209, 213-216, 220-222; 2010 m.); bažnyčios, koplyčių ir pagalbinių patalpų vidaus durų ir sieninių spintų durelių langelių, dekoratyvinės bei vėdinimo angos (-; būklė patenkinama; FF Nr. 174-181, 183, 193, 195, 207, 211, 213-214, 222, 226-230, 232-239; 2010 m.); nišos - stačiakampės, pusapskritiminės, smailėjančios arkos formos nišos visuose fasaduose ir vidaus patalpose (-; būklė patenkinama; FF Nr.125, 128-131, 133, 136, 171, 180, 181; 2010 m.);

7.1.1.4. fasadų architektūrinis sprendimas - fasadų architektūrinio sprendimo visuma (-; būklė patenkinama; FF Nr. 125-171; 2010 m.); fasadų apdaila ir puošyba - V ir R fasadų frontonų ornamentuoti metaliniai kryžiai (2) (Uk 7503, DR 253) (-; būklė patenkinama; FF Nr. 160, 164, 165; 2010 m.); V fasado ornamentuotos metalinės viršūnės (6) (ornamentuotos bokštelių viršūnės, Uk 7504, DR 254) (-; būklė patenkinama; FF Nr. 160, 161, 162; 2010 m.); Š fasado Švč. Mergelės Marijos Paguodos koplyčios ornamentuotas kryžius (-; būklė patenkinama; FF Nr. 148; 2010 m.); R fasado vazos su metalinėmis gėlėmis (-; būklė patenkinama; FF Nr. 164, 166, 167; 2010 m.); V fasado trečio tarpsnio skulptūros: „Šv. Ignacas Lojola“ (Uk 8341, DV 343) (-; būklė patenkinama; FF Nr. 163; 2010 m.), „Šv. Jonas Krikštytojas“ (Uk 8340, DV 342) (-; būklė patenkinama; FF Nr. 163; 2010 m.), „Šv. evangelistas Jonas“ (Uk 8339, DV 341) (-; būklė patenkinama; FF Nr. 161; 2010 m.), „Šv. Jonas Nepomukas“ („Šv. Pranciškus Ksaveras“, Uk 8342, DV 344) (-; būklė patenkinama; FF Nr. 161; 2010 m.); V fasado reljefinis kartušas su įrašo fragmentais (-; būklė patenkinama; FF Nr. 125, 126; 2010 m.); balkonas su metaline tvorele (-; būklė patenkinama; FF Nr. 170; 2010 m.); R fasado Chreptavičių giminės memorialinė lenta, balkonėlis su metaline tvorele ir stogeliu (Uk 8348, DV 350) (-; būklė patenkinama; FF Nr. 168, 169; 2010 m.); sienos tapybos fragmentai (-; būklė patenkinama; FF Nr. 168; 2010 m.); antro tarpsnio skulptūros „Šv. Jonas Krikštytojas“ (-; būklė patenkinama; FF Nr. 164, 166; 2010 m.), „Šv. evangelistas Jonas“ (-; būklė patenkinama; FF Nr. 164, 167; 2010 m.), „Šv. Ignacas Lojola“ (-; būklė patenkinama; FF Nr. 164, 165, 166; 2010 m.), „Šv. Pranciškus Ksaveras“ (-; būklė patenkinama; FF Nr. 164, 165, 167; 2010 m.); trečio tarpsnio dviejų angelų skulptūros (-; būklė patenkinama; FF Nr. 164, 165, 167; 2010 m.); R bokštelio varpas su pakaba (-; būklė patenkinama; FF Nr. 164, 165; 2010 m.);

7.1.1.5. konstrukcijos - pamatas su tinkuotu mūro cokoliu (pamatas netyrinėtas; cokolio būklė patenkinama; FF Nr. 125, 127-129, 133, 141-142, 144-145, 152, 157-158, 170, 190-192; 2010 m.); tinkuotos plytų mūro sienos (-; būklė patenkinama; FF Nr.125-170; 2010 m.); perdangos - plytų mūro tinkuoti skliautai: bažnyčios navų, V ir P priebažnyčių, P prienavio, didžiosios navos vargonų choro, presbiterijos, zakristijos ir patalpų virš zakristijos, rūsių bei pusrūsio patalpų po zakristija, šešių koplyčių (Dievo kūno, Dievo Motinos Gerosios Vilties, Šv. Onos, Švč. Mergelės Marijos, Sv. Barbaros, Angelų Dievo Motinos) cilindriniai ir kryžminiai (-; būklė patenkinama; FF Nr. 187, 190, 192, 194, 196-198, 200-208, 212-221, 236-237, 240, 241, 243, 249, 255, 257-260, 263, 264, 273; 2010 m.); Švč. Mergelės Marijos koplyčios kupolinis skliautas su žibintu (-; būklė patenkinama; FF Nr. 141-142, 171, 256-260; 2010 m.); stogo konstrukcija - plytų mūro arkados su medinių gegnių ir santvarų rėmu (-; būklė gera; FF Nr. 184-189; 2010 m.); konstrukciniai elementai - bažnyčios navų skliautus laikantys 16 tinkuoto plytų mūro daugiabriaunių piliorių (-; būklė patenkinama; FF Nr. 200-203; 2010m.); vargonų chora remiančios 2 apskrito skerspjūvio tinkuoto mūro kolonos (-; būklė patenkinama; FF Nr. 205; 2010 m.); P fasado klasicistinio portalo 4 apskrito skerspjūvio tinkuoto mūro kolonos (-; būklė patenkinama; FF Nr. 130-131; 2010 m.); funkcinė įranga - plytų mūro laiptai su mediniais porankiais (saugomi esantys bažnyčios vargonų choro laiptinėje; dalyje laiptinių laiptai su medinėmis pakopomis), vedantys į pagrindinės navos ir koplyčių vargonų chorus, pagalbines patalpas, rūsius, P bokšto, presbiterijos mūriniai-betoniniai laiptai (-; būklė patenkinama; FF Nr. 176, 178, 182, 192; 2010 m.); stalių ir kiti gaminiai - V, Š, R, P fasadų didžiųjų langų plytų ir kalto metalo konstrukcijos bei skaidymo tipas (-; būklė bloga/avarinė; FF Nr. 125-135, 137-138; 2010 m.); bažnyčios V fasado pirmo tarpsnio medinių langų skaidymo ir varstymo tipas (-; būklė bloga; FF Nr. 125; 2010 m.); visų langų angose esančios metalinės apsauginės grotos (-; būklė patenkinama; FF Nr. 136, 139, 144-145, 147, 150-159; 2010 m.); patalpų virš zakristijos vidiniai mediniai langai ir jų apkaustai, išorinių medinių langų rėmų, langų skaidymo, varstymo ir įrengimo tipas (-; būklė bloga; FF Nr. 127, 209; 2010 m.); zakristijos vidiniai mediniai langų rėmai ir jų apkaustai, išoriniai mediniai langų rėmai, langų skaidymo ir varstymo tipas (-; būklė bloga; FF Nr. ; 2010 m.); Švč. Mergelės Marijos Paguodos koplyčios - pirmo tarpsnio mediniai langų rėmai ir apkaustai (-; būklė bloga; FF Nr. 144-145, 147, 172, 259; 2010 m.); Švč. Mergelės Marijos Paguodos koplyčios būgno langų mediniai rėmai, skaidymas ir varstymas (-; būklė bloga; FF Nr. 144, 171, 257; 2010 m.); Švč. Mergelės Marijos Paguodos koplyčios kupolo žibinto langų mediniai rėmai ir jų skaidymas(-; būklė bloga; FF Nr. 146, 148; 2010 m.); Dievo Motinos Gerosios Vilties koplyčios langų skaidymo tipas (-; būklė bloga; FF Nr. 154-156, 213, 222; 2010 m.); Dievo kūno koplyčios išorinių langų metalinės konstrukcijos, vidinių langų metaliniai rėmai, vitražai (-; būklė bloga; FF Nr. 157-159; 2010 m.); Angelų Dievo Motinos koplyčios medinių langų rėmų, langų varstymo ir skaidymo tipas (-; būklė bloga; FF Nr. 130; 2010 m.); Sv. Barbaros koplyčios medinių langų rėmų, langų varstymo ir skaidymo tipas (-; būklė bloga; FF Nr. 214; 2010 m.); įėjimo į koplyčias ažūriniai vartai-grotos, presbiterijos metaliniai dekoruoti ažūriniai vartai, varteliai, tvorelės ir jų apkaustai (-; būklė patenkinama; FF Nr. 226-235, 238, 297, 300, 303, 306, 309; 2010 m.); bažnyčios V, P fasadų išorinės medinės dvivėrės durys, jų spynos ir apkaustai, vidaus medinės dvivėrės bažnyčios vargonų laiptinių, įėjimo į patalpą iš vargonų choro, zakristijos, P prienavio, P bokšto viduryje, įėjimų į koplyčių vargonų chorus, metalinės - bažnyčios P fasado pagalbinės patalpos viduje, Dievo Motinos Gerosios Vilties koplyčios sieninio seifo durys, jų spynos ir apkaustai (-; būklė patenkinama; FF Nr. 131, 170, 174, 175, 177-181, 183, 207; 2010 m.); Sv. Onos koplyčios balkonėlio durelės su iliuziškai tapytais langais (-; būklė patenkinama; FF Nr. 252; 2010 m.); Dievo kūno koplyčios imitaciniai langai su veidrodžiais ir jų apkaustai (-; būklė patenkinama; FF Nr. 248; 2010 m.);

7.1.1.6. lubų, sienų, kolonų apdaila - kalkinis tinkas (-; būklė patenkinama; FF Nr. 128-148, 160-171, 196-222; 2010 m.); bažnyčios P fasado gotikinio mūrinio lango angos liekanos (langas užmūrytas, tačiau išliko neužtinkuoti plytų mūro fragmentai; būklė patenkinama; FF Nr. 149; 2010 m.); grindų dangos medžiaga -

bažnyčios P ir Š navų navų kalkakmenio plytelių fragmentai (-; būklė patenkinama; FF Nr.; 2010 m.); Dievo Motinos Gerosios Vilties, Šv. Barboros, Angelų Dievo Motinos, Šv. Onos koplyčių, zakristijos ir presbiterijos grindų teraco ir keraminės plytelės (autentiškos plytelės išliko fragmentiškai; būklė patenkinama; FF Nr. 215, 221-225, 236; 2010 m.); rusių plytinės ir kalkakmenio grindys (-; būklė patenkinama; FF Nr. 190, 191, 204; 2010 m.);

7.1.1.7. interjeras - interjero visumos sprendinys (-; būklė patenkinama; FF Nr. 195-377; 2010 m.); vidaus dekoras - bažnyčios P fasado gotikinės sienos su portalu atodanga (-; būklė patenkinama; FF Nr. 195; 2010 m.); Šv. Onos koplyčios portalas su dviem angeliukų skulptūromis ir horeljefine kompozicija (Skulptūrinis durų aprėminimas, Uk 7498, DR 248) (-; būklė patenkinama; FF Nr. 235; 2010 m.); horeljefinė kompozicija su dviem Angelų Sargų ir Nekaltojo Prąsidėjimo Švč. Mergele Marijos skulptūra bei reljefiniu kartušu (-; būklė patenkinama; FF Nr. 235; 2010 m.); Šv. Onos koplyčios vidinis portalas I su dviem angelų skulptūromis ir reljefiniu kartušu (-; būklė patenkinama; FF Nr. 236; 2010 m.); Šv. Onos koplyčios vidinis portalas II su dviem angelų skulptūromis (-; būklė patenkinama; FF Nr. 237, 252; 2010 m.); Dievo Kūno koplyčios portalas su alegorinėmis skulptūromis „Tikėjimas“ ir „Pamaldumas“ bei kartušu (Skulptūrinis durų aprėminimas, Uk 7499, DR 249) (-; būklė patenkinama; FF Nr. 238; 2010 m.); prienvio portalas su alegorinėmis skulptūromis „Tikėjimas“ ir „Viltis“ bei reljefu (Skulptūrinis durų aprėminimas, Uk 7497, DR 247) (-; būklė patenkinama; FF Nr. 239; 2010 m.); du vargonų choro laiptinių portalai (-; būklė patenkinama; FF Nr. 207; 2010 m.); presbiterijos skliauto kompozicija „Šv. Jono Krikštytojo nukirsdinimas“ ir keturios embleminės kompozicijos su įrašais (žr. priede Nr. 15.6, p. 140) („Sieninė tapyba. Šv. Jono gyvenimo scenų fragmentai“, Uk 7468, DR 218) (-; būklė patenkinama; FF Nr. 240; 2010 m.); vargonų choro skliautų tapyba („Sieninė tapyba. Šv. Jono gyvenimo scenų fragmentai“, Uk 7468, DR 218): kompozicija „Šv. evangelistas Jonas su apnuodyta taure“ ir kartušas su įrašu (-; būklė patenkinama; FF Nr. 241; 2010 m.), kompozicija „Šv. evangelisto Jono kankinimas“ ir keturios embleminės kompozicijos (-; būklė patenkinama; FF Nr. 242; 2010 m.), kompozicija „Šv. evangelistas Jonas nurodo savo kapo vietą“ ir kartušas su įrašu (-; būklė patenkinama; FF Nr. 243; 2010 m.); centrinės navos tapybos fragmentas su įrašu „ABSCONDI...“ (-; būklė patenkinama; FF Nr. 244; 2010 m.); Š navos skliautų tapybos fragmentas (-; būklė patenkinama; FF Nr. 245; 2010 m.); vargonų choro parapeto reljefinis dekoras (-; būklė patenkinama; FF Nr. 205; 2010 m.); zakristijos plafono tapyba „Zacharijo atnašavimas“ (Uk 7468, DR 218) (-; būklė patenkinama; FF Nr. 246; 2010 m.); Dievo Kūno koplyčios skliauto kompozicija „Švč. Sakramento pagarbinimas ir Dangiškoji mana“ („Žydų gyvenimas tyruose, Uk 8337, DV 339) (-; būklė patenkinama; FF Nr. 219, 220, 247; 2010 m.); sienų tapyba (-; būklė patenkinama; FF Nr. 219, 220, 248; 2010 m.); reljefinis ornamentinis dekoras (-; būklė patenkinama; FF Nr. 219, 248; 2010 m.); Šv. Onos koplyčios skliautų tapyba - Esteros ir Ahasvero istorija (Scenos su šventųjų figūromis, Uk 15777, DR 1333): kompozicija „Eštera ir Ahasveras“ (-; būklė patenkinama; FF Nr. 249; 2010 m.), kompozicija su Marijos hierograma (-; būklė patenkinama; FF Nr. 250; 2010 m.); sienų tapyba (Sienų tapyba. Ornamentinis dekoras su herbų motyvais, Uk 15778, DR 1334): embleminės kompozicijos su įrašais, architektūriniai elementai ir ornamentinis dekoras (-; būklė patenkinama; FF Nr. 251, 252; 2010 m.); V sienos iliuziškai tapytas vargonų prospektas (-; būklė patenkinama; FF Nr. 253; 2010 m.); vargonų parapeto tapyba (-; būklė patenkinama; FF Nr. 217, 254; 2010 m.); skliautų, sienų, vargonų choro reljefinis ornamentinis dekoras ir parapeto reljefas „Dovydas“ (-; būklė patenkinama; FF Nr. 217, 254, 255; 2010 m.); Švč. Mergelės Marijos Paguodos koplyčios kupolo, skliautų ir sienų tapyba (Uk 7469, DR 219): kupolo kompozicija „Šv. Stanislovo Kostkos kanonizacija“ (-; būklė patenkinama; FF Nr. 256, 257, 258; 2010 m.), alegorinės Tikėjimo dorybių figūros su įrašais, iliuziškai tapyti langai (-; būklė patenkinama; FF Nr. 256; 2010 m.), skliauto kompozicija „Šv. Stanislovo Kostkos apoteozė“ (-; būklė patenkinama; FF Nr. 218, 259; 2010 m.), P sienos paveikslai „Šv. Stanislovo Kostkos krikštas“ (-; būklė patenkinama; FF Nr. 260; 2010 m.), „Šv. Stanislovo Kostkos komunija“ (-; būklė patenkinama; FF Nr. 261; 2010 m.), Š sienos paveikslas „Šv. Stanislovo Kostkos stebuklas“ (-; būklė patenkinama; FF Nr. 262; 2010 m.), V sienos iliuziškai tapytas vargonų prospektas (-; būklė patenkinama; FF Nr. 218; 2010 m.), skliautų ir sienų embleminės kompozicijos su įrašais, architektūriniai elementai ir ornamentinis dekoras (-; būklė patenkinama; FF Nr. 256, 262; 2010 m.); Šv. Barboros koplyčios skliauto reljefinis dekoras (-; būklė patenkinama; FF Nr. 214, 263; 2010 m.); Piasekių koplyčios skliauto ir sienų tapybos fragmentai (Sieninė tapyba. Altorius su angelų figūromis ir reljefinėmis angelų galvutėmis, Uk 8338, DV 340) (-; būklė patenkinama; FF Nr. 264; 2010 m.); devyni presbiterijos vitražai (Uk 20102, DV 3586): R sienos vitražas su Jėzaus Kristaus medalionu (-; būklė avarinė; FF Nr. 265; 2010 m.), R sienos vitražas su Švč. Mergelės Marijos medalionu (-; būklė avarinė; FF Nr. 266, 311; 2010 m.), PR sienos vitražas su Šv. Jono Krikštytojo medalionu (-; būklė avarinė; FF Nr. 267, 311; 2010 m.), P sienos vitražas su Šv. evangelisto Jono medalionu (-; būklė avarinė; FF Nr. 268; 2010 m.), ŠR sienos vitražas (-; būklė avarinė; FF Nr. 269; 2010 m.), keturi Š ir P sienų vitražai (-; būklė avarinė; FF Nr. 270, 271; 2010 m.); du Dievo Kūno koplyčios vitražai (Uk 20102, DV 3586) (aukštis - 490 cm, plotis - 200 cm; būklė patenkinama; FF Nr. 220, 272; 2010 m.); įranga - dešimties altorių ansamblis su skulptūromis (Altoriai (10) su skulptūromis, Uk 7501, DR 251): didysis Šv. Jono Krikštytojo altorius su tabernakuliu, devyniomis skulptūromis, skulptūrinė grupė ir glorijs (-; būklė patenkinama; FF Nr. 273-275; 2010 m.); tabernakulis (aukštis - 179 cm, plotis - 238 cm, gylis - 80 cm; būklė patenkinama; FF Nr. 275; 2010 m.), pirmo tarpsnio kryžius su Nukryžiuotojo skulptūra (kryžiaus aukštis - 244 cm, skulptūros aukštis - 170 cm; būklė patenkinama; FF Nr. 275; 2010 m.), skulptūros „Šv. Jonas Aleksandrijos patriarchas Išmaldininkas“ (-; būklė patenkinama; FF Nr. 275, 300; 2010 m.), „Šv. Popiežius Jonas I“ (aukštis apie 400 cm; būklė patenkinama; FF Nr. 275; 2010 m.), „Šv. Jonas Nepomukas“ (aukštis apie 300 cm; būklė patenkinama; FF Nr. 275; 2010 m.), „Šv. Jonas vyskupas Stebukladaris“ (-; būklė patenkinama; FF Nr. 275, 303; 2010 m.), antro tarpsnio skulptūrinė grupė „Jėzaus Krikštas“ (-; būklė patenkinama; FF Nr. 274, 276, 277; 2010 m.), keturios angelų skulptūros (-; būklė patenkinama; FF Nr. 276; 2010 m.), reljefinė glorijs su horeljefinėmis Dievo Tėvo, Šventosios Dvasios balandžio ir angeliukų skulptūromis (-; būklė patenkinama; FF Nr. 274, 276; 2010 m.); Šv. Ignaco Lojolos altorius su dviem paveikslais, keturiomis skulptūromis, reljefine emblemine kompozicija ir sarkofagu-relikvijoriumi (-; būklė patenkinama; FF Nr. 273, 278; 2010 m.); pirmo tarpsnio paveikslas „Šv. Jonas Krikštytojas“ (Uk 8334, DV 336) (aukštis - 306 cm, plotis - 140 cm; būklė patenkinama; FF Nr. 278, 279; 2010 m.), skulptūra „Šv. Jonas iš Goto“ (aukštis - 306 cm, plotis - 140 cm; būklė patenkinama; FF Nr. 278, 281, 293; 2010 m.), skulptūra „Šv. Jonas Kentietis daktaras“ (aukštis - 306 cm, plotis - 140 cm; būklė patenkinama; FF Nr. 300; 2010 m.), antro tarpsnio paveikslas „Šv. Ignacas Lojola“ („Šv. Pranciškus Ksaveras“, Uk 8326, DV 328) (aukštis - 319 cm, plotis - 142 cm; būklė patenkinama; FF Nr. 278, 280; 2010 m.), skulptūra „Indija“ (-; būklė patenkinama; FF Nr. 278, 280; 2010 m.), skulptūra „Afrika“ (-; būklė patenkinama; FF Nr. 278, 280; 2010 m.), reljefinė emblemė

kompozicija (-; būklė patenkinama; FF Nr. 278, 280; 2010 m.); **sarkofagas-relikvijorius** (aukštis - 68 cm; ilgis - 154 cm, gylis - 55 cm; būklė patenkinama; FF Nr. 278; 2010 m.); **Sv. Pranciškaus Ksavero altorius su dviem paveikslais, trimis skulptūromis, reljefine emblemine kompozicija ir sarkogu-relikvijoriumi** (-; būklė patenkinama; FF Nr. 273, 282; 2010 m.); **pirmo tarpsnio paveikslas „Sv. evangelistas Jonas“ (Uk 8324, DV 326)** (aukštis - 328 cm, plotis - 145 cm; būklė patenkinama; FF Nr. 282, 283; 2010 m.), **skulptūra „Sv. Pranciškus Ksaveras“** (-; būklė patenkinama; FF Nr. 285, 303; 2010 m.), **antro tarpsnio paveikslas „Sv. Pranciškus Ksaveras“ („Vienuolis ekstazėje“, Uk 8328, DV 330)** (aukštis - 150 cm, plotis - 119 cm; būklė patenkinama; FF Nr. 282, 284; 2010 m.), **skulptūra „Arabija“** (-; būklė patenkinama; FF Nr. 282, 284; 2010 m.), **skulptūra „Kinija“** (-; būklė patenkinama; FF Nr. 282, 284; 2010 m.), **reljefinė emblemė kompozicija** (-; būklė patenkinama; FF Nr. 282, 284; 2010 m.), **sarkofagas-relikvijorius** (aukštis - 68 cm; ilgis - 154 cm, gylis - 55 cm; būklė patenkinama; FF Nr. 282; 2010 m.); **Loreto Švč. Mergelės Marijos altorius su septyniomis skulptūromis ir reljefine kompozicija ir gloriija** (-; būklė patenkinama; FF Nr. 286; 2010 m.); **pirmo tarpsnio skulptūros „Loreto Švč. Mergelė Marija“ su aptaisu** (aukštis - 98 cm, plotis 24 cm; būklė patenkinama; FF Nr. 286; 2010 m.), **„Sv. evangelistas Jonas“** (aukštis - apie 230 cm; būklė patenkinama; FF Nr. 288; 2010 m.), **„Sv. evangelistas Lukas“** (aukštis - apie 230 cm; būklė patenkinama; FF Nr. 289; 2010 m.), **antro tarpsnio skulptūros „Sv. evangelistas Matas“** (-; būklė patenkinama; FF Nr. 290; 2010 m.), **„Sv. evangelistas Morkus“** (-; būklė patenkinama; FF Nr. 291; 2010 m.), **reljefinis kartušas su skulptūrele „Agnus Dei“** (-; būklė patenkinama; FF Nr. 286; 2010 m.), **dvi angelų skulptūros** (-; būklė patenkinama; FF Nr. 292; 2010 m.), **reljefinė kompozicija „Loreto namelis“ ir gloriija** (-; būklė patenkinama; FF Nr. 292; 2010 m.); **Sv. Juozapo altorius su dviem paveikslais, keturiomis skulptūromis ir reljefine emblemine kompozicija** (-; būklė patenkinama; FF Nr. 293; 2010 m.); **pirmo tarpsnio paveikslas „Sv. Petras ir Paulius“ (Uk 8331, DV 333)** (aukštis - 329 cm, aukštis - 160 cm; būklė patenkinama; FF Nr. 294; 2010 m.), **antro tarpsnio paveikslas „Sv. Teresė Avilietė“ („Sv. Teresė“, Uk 7465, DR 215)** (aukštis - 160 cm, plotis - 114 cm; būklė patenkinama; FF Nr. 295; 2010 m.), **dvi angelų skulptūros** (-; būklė patenkinama; FF Nr. 295; 2010 m.), **dvi angelų skulptūros** (-; būklė patenkinama; FF Nr. 295; 2010 m.); **reljefinė emblemė kompozicija** (-; būklė patenkinama; FF Nr. 295; 2010 m.); **Sv. Petro ir Pauliaus altorius su dviem paveikslais, keturiomis skulptūromis ir reljefiniu skydu** (-; būklė patenkinama; FF Nr. 296; 2010 m.); **pirmo tarpsnio paveikslas „Sv. Andriejaus kankinystė“ („Nukryžiuojamas“, Uk 8323, DV 325)** (aukštis - 313 cm, plotis - 170 cm; būklė patenkinama; FF Nr. 297, 298; 2010 m.), **antro tarpsnio paveikslas „Angelas Sargas“ (Uk 7466, DR 216)** (aukštis - 190 cm, plotis - 133 cm; būklė patenkinama; FF Nr. 297, 299; 2010 m.), **dvi angelų skulptūros** (-; būklė patenkinama; FF Nr. 297, 299; 2010 m.), **dvi angelų skulptūros** (-; būklė patenkinama; FF Nr. v; 2010 m.), **reljefinis skydas** (-; būklė patenkinama; FF Nr. 297, 299; 2010 m.); **Sv. Kazimiero altorius su dviem paveikslais, keturiomis skulptūromis ir reljefine emblemine kompozicija** (-; būklė patenkinama; FF Nr. 293, 300; 2010 m.); **pirmo tarpsnio paveikslas „Sv. Jonas Nepomukas“ („Nežinomas dvasininkas su vienuoliais“, Uk 8330, DV 332)** (aukštis - 313 cm, plotis - 168 cm; būklė patenkinama; FF Nr. 301; 2010 m.), **antro tarpsnio paveikslas „Sv. Judas Tadas“ (Uk 8329, DV 331)** (aukštis - 160 cm, plotis - 92 cm; būklė patenkinama; FF Nr. 302; 2010 m.), **dvi angelų skulptūros** (-; būklė patenkinama; FF Nr. 302; 2010 m.), **dvi angelų skulptūros** (-; būklė patenkinama; FF Nr. 302; 2010 m.), **reljefinė emblemė kompozicija** (-; būklė patenkinama; FF Nr. 302; 2010 m.); **Sv. Mykolo arkangelo altorius su dviem paveikslais, keturiomis skulptūromis ir reljefiniu skydu** (-; būklė patenkinama; FF Nr. 296, 303; 2010 m.); **pirmo tarpsnio paveikslas „Sv. Pranciškus Ksaveras“ („Sv. Pranciškus“, Uk 8335, DV 337)** (aukštis - 144 cm, plotis - 117 cm; būklė patenkinama; FF Nr. 304; 2010 m.), **antro tarpsnio paveikslas „Kristaus Atsimainymas“ (Uk DV 334, DV 334)** (aukštis - 190 cm, plotis - 81 cm; būklė patenkinama; FF Nr. 305; 2010 m.), **dvi angelų skulptūros** (-; būklė patenkinama; FF Nr. 305; 2010 m.), **dvi angelų skulptūros** (-; būklė patenkinama; FF Nr. 305; 2010 m.), **reljefinis skydas** (-; būklė patenkinama; FF Nr. 305; 2010 m.); **Kristaus Nukryžiuotojo altorius su dviem paveikslais, dviem skulptūromis ir reljefine emblemine kompozicija** (-; būklė patenkinama; FF Nr. 306; 2010 m.); **pirmo tarpsnio paveikslas „Sv. Andriejus Bobolė“ („Nežinomas šventasis su angeliukais“, Uk 7467, DR 217)** (aukštis - 109 cm, plotis - 84 cm; būklė patenkinama; FF Nr. 307; 2010 m.), **skulptūra „Nežinomas šventasis“** (-; būklė patenkinama; FF Nr. 307; 2010 m.), **skulptūra „Nežinomas jėzuitų šventasis“** (-; būklė patenkinama; FF Nr. 307; 2010 m.), **antro tarpsnio paveikslas „Trys jėzuitų kankiniai“** (-; būklė patenkinama; FF Nr. 308; 2010 m.), **reljefinė emblemė kompozicija su angeliuko skulptūra** (-; būklė patenkinama; FF Nr. 308; 2010 m.); **Sopulingosios Dievo Motinos altorius su paveikslu, dviem skulptūromis ir reljefine emblemine kompozicija** (-; būklė patenkinama; FF Nr. 309; 2010 m.); **pirmo tarpsnio paveikslas „Sv. Ivas“ (Uk 8325, DV 327)** (aukštis - 180 cm, plotis - 100 cm; būklė patenkinama; FF Nr. 310; 2010 m.), **antro tarpsnio dvi angelų skulptūros** (-; būklė patenkinama; FF Nr. 311; 2010 m.), **reljefinė emblemė kompozicija su angeliuko skulptūra** (-; būklė patenkinama; FF Nr. 311; 2010 m.); **Sv. Onos koplyčios Sv. Viktoro altorius su horeljefine kompozicija, vienuolika skulptūrų, reljefine gloriija ir relikvijoriais (Sv. Onos koplyčios altorius, Uk 15279, DR 1297)** (-; būklė patenkinama; FF Nr. 221, 312; 2010 m.); **reljefinė Vynmedžio kompozicija su Nukryžiuotojo skulptūra (Nukryžiuotasis II, Uk 7490, DR 240) ir relikvijoriais** (-; būklė patenkinama; FF Nr. 312; 2010 m.), **sarkofagas-relikvijorius** (-; būklė patenkinama; FF Nr. 312; 2010 m.), **pirmo tarpsnio skulptūros: „Sv. Laurynas“** (aukštis - 180 cm, plotis - 75 cm; būklė patenkinama; FF Nr. 237, 313; 2010 m.), **„Sv. Florijonas“** (aukštis - 175 cm, plotis - 105 cm; būklė patenkinama; FF Nr. 237, 313; 2010 m.), **„Sv. Steponas“** (aukštis - 175 cm, plotis - 100 cm; būklė patenkinama; FF Nr. 314; 2010 m.), **„Sv. Jurgis“** (aukštis - 175 cm, plotis - 80 cm; būklė patenkinama; FF Nr. 314; 2010 m.), **dvi angelų skulptūros** (-; būklė patenkinama; FF Nr. 312; 2010 m.), **antro tarpsnio keturių evangelistų skulptūros: „Sv. Morkus“** (-; būklė patenkinama; FF Nr. 312; 2010 m.), **„Sv. Matas“** (-; būklė patenkinama; FF Nr. 312; 2010 m.), **„Sv. Jonas“** (-; būklė patenkinama; FF Nr. 312; 2010 m.), **„Sv. Lukas“** (-; būklė patenkinama; FF Nr. 312; 2010 m.), **reljefinė gloriija su Dievo Tėvo skulptūra** (-; būklė patenkinama; FF Nr. 312; 2010 m.); **Sv. Onos koplyčios altorius II su reljefiniu dekoru** (-; būklė patenkinama; FF Nr. 315; 2010 m.); **Švč. Mergelės Marijos Paguodos koplyčios iliuziškai tapytas altorius su paveikslu „Švč. Mergelė Marija su kūdikiu“ su aptaisu ir rėmu („Marija su kūdikiu“, Uk 7500, DR 250)** (-; būklė patenkinama; FF Nr. 256, 316; 2010 m.); **Sv. Barboros koplyčios altorius su dviem paveikslais, šešiomis skulptūromis, reljefinė gloriija (Uk 7502, DR 252)** (-; būklė patenkinama; FF Nr. 317; 2010 m.); **pirmo tarpsnio paveikslas „Sv. Barbora“** (-; būklė patenkinama; FF Nr. 318; 2010 m.), **skulptūra „Sv. Petras“** (-; būklė patenkinama; FF Nr. 317; 2010 m.); **skulptūra „Sv. Paulius“** (-; būklė patenkinama; FF Nr. 317; 2010 m.), **antro tarpsnio paveikslas „Sv. Mikalojus“ („Vyskupas duodantis išmalda“, Uk 8327, DV 329)** (aukštis - 79 cm, plotis - 100 cm; būklė patenkinama; FF Nr. 319; 2010 m.), **dvi angelų skulptūros** (-; būklė patenkinama; FF Nr. 319; 2010 m.), **dvi angelų skulptūros** (-; būklė patenkinama; FF Nr. 317; 2010 m.), **reljefinė gloriija su Dievo Tėvo skulptūra** (-; būklė patenkinama; FF Nr. 319; 2010 m.); **Angelų Dievo Motinos koplyčios altorius su reljefiniu retabulu ir paveikslu (Sieninė**

tapyba. Altorius su angelų figūromis ir reljefinėmis angelų galvutėmis, Uk 8338, DV 340) (-; būklė patenkinama; FF Nr. 320; 2010 m.); reljefinis retabulas su šventųjų figūromis „Šv. Kazimieras“, „Šv. Vaclovas?“, „Šv. Kozmas“, „Šv. Domijonas“ ir „Šv. Kotryna“ (-; būklė patenkinama; FF Nr. 320; 2010 m.), paveikslas „Šv. Hilarijus“ („Šv. Ilarijus“, Uk 8336, DV 338) (aukštis - 120 cm, plotis - 54 cm; būklė patenkinama; FF Nr. 320; 2010 m.); paveikslas „Popiežius Grigalius XIII“ (aukštis - 241 cm, plotis - 131 cm; būklė patenkinama; FF Nr. 321; 2010 m.); paveikslas „Nežinomas popiežius“ (aukštis - 240 cm, plotis - 130 cm; būklė patenkinama; FF Nr. 322; 2010 m.); aštuoniolika šventųjų skulptūrų: „Šv. Jonas Nepomukas“ (Uk 7481, DR 231) (aukštis - 190 cm; būklė patenkinama; FF Nr. 323; 2010 m.), „Šv. Jonas iš Fakundo“ (Uk 7471, DR 221) (aukštis - 190 cm; būklė patenkinama; FF Nr. 324; 2010 m.), „Šv. Jonas Pranciškus Regijus“ ? („Šv. Jonas Damaskietis“, Uk 7473, DR 223) (aukštis - 190 cm; būklė patenkinama; FF Nr. 325; 2010 m.), „Šv. Kryžiaus Jonas“ (Uk 7472, DR 222) (aukštis - 190 cm; būklė patenkinama; FF Nr. 326; 2010 m.), „Šv. Jonas Chrizostomas“ (Uk 7478, DR 228) (aukštis - 190 cm; būklė patenkinama; FF Nr. 327; 2010 m.), „Šv. Bonaventūra“ (Uk 7483, DR 233) (aukštis - 190 cm; būklė patenkinama; FF Nr. 328; 2010 m.), „Šv. Jonas Klimakas“ (Uk 7479, DR 229) (aukštis - 190 cm; būklė patenkinama; FF Nr. 329; 2010 m.), „Šv. evangelistas Jonas“ (Uk 7470, DR 220) (aukštis - 190 cm; būklė patenkinama; FF Nr. 330; 2010 m.), „Šv. Ignotas Lojola“ (Uk 7485, DR 235) (aukštis - 190 cm; būklė patenkinama; FF Nr. 331; 2010 m.), „Šv. Zacharijus“ (Uk 7488, DR 238) (aukštis - 190 cm; būklė patenkinama; FF Nr. 332; 2010 m.), „Šv. Jonas Kantietis“ (Uk 7485, DR 226) (aukštis - 190 cm; būklė patenkinama; FF Nr. 333; 2010 m.), „Šv. Jonas Gvalbertas“ (Uk 7475, DR 225) (aukštis apie 190 cm; būklė patenkinama; FF Nr. 334; 2010 m.), „Šv. Jonas Kapistranas“ (Uk 7477, DR 227) (aukštis apie 190 cm; būklė patenkinama; FF Nr. 335; 2010 m.), „Šv. Jonas Mathos“ (Uk 7480, DR 230) (aukštis apie 190 cm; būklė patenkinama; FF Nr. 336; 2010 m.), „Šv. Dievo Jonas“ (Uk 7474, DR 224) (aukštis apie 190 cm; būklė patenkinama; FF Nr. 337; 2010 m.), „Šv. Aleksas“ (Uk 7482, DR 232) (aukštis apie 190 cm; būklė patenkinama; FF Nr. 338; 2010 m.), „Šv. Stanislovas Kostka“ (Uk 7487, DR 237) (aukštis apie 190 cm; būklė patenkinama; FF Nr. 339; 2010 m.), „Šv. Joakimas“ (Uk 7486, DR 236) (aukštis apie 190 cm; būklė patenkinama; FF Nr. 340; 2010 m.); skulptūra „Nukryžiuotasis“ (Uk 7489, DR 239) (-; būklė patenkinama; FF Nr. 220, 341; 2010 m.); skulptūra „Angelas Sargas“ (-; būklė patenkinama; FF Nr. 217, 342; 2010 m.); skulptūra „Šv. arkangelas Mykolas“ (-; būklė patenkinama; FF Nr. 217, 343; 2010 m.); skulptūra „Šv. Ignacas Lojola“ („Šv. Ignotas Lojola, pamynęs velnią“, Uk 7484, DR 234) (aukštis - 250 cm; būklė patenkinama; FF Nr. 344; 2010 m.); Stanislovo Moniuškos biustas (-; būklė patenkinama; FF Nr. 345; 2010 m.); Jeronimo Stroinovskio paminklas su biustu, dviem horeljefinėmis angelų skulptūromis, herbu ir lenta su įrašu (žr. priede Nr. 15.6, p. 191) (Uk 8345, DV 347) (-; būklė patenkinama; FF Nr. 346; 2010 m.); Adomo Mickevičiaus paminklas su biustu (Uk 7493, DR 243) (-; būklė patenkinama; FF Nr. 347; 2010 m.); Antano Edvardo Odineco paminklas su biustu ir lenta su įrašu (žr. priede Nr. 15.6, p. 249) (Uk 8344, DV 346) (-; būklė patenkinama; FF Nr. 348; 2010 m.); Vladislovo Ūmiastovskio memorialinė lenta su bareljefu ir lenta su įrašu (žr. priede Nr. 15.6, p. 250) (Uk 8347, DV 349) (-; būklė patenkinama; FF Nr. 349; 2010 m.); Jeronimo Piaseckio epitafija (žr. priede Nr. 15.6, p. 25) su herbu, dviem reljefinėmis alegorinėmis figūromis ir augaliniu dekoru (Uk 7496, DR 246) (-; būklė patenkinama; FF Nr. 350; 2010 m.); Tado Kosciuškos reljefas („Tado Kosciuškos memorialinė lenta“, Uk 7495, DR 245) (-; būklė patenkinama; FF Nr. 351; 2010 m.); Liudviko Kondratavičiaus-Vladislovo Sirokomlės horeljefas (Liudviko Kondratavičiaus (V. Sirokomlės) paminklas, Uk 7494, DR 244) (aukštis - 280 cm, plotis - 180 cm; būklė patenkinama; FF Nr. 352; 2010 m.); Simono Daukanto horeljefas (Uk 15307, DV 4372) (-; būklė patenkinama; FF Nr. 353; 2010 m.); Konstantino Sirvydo horeljefas (Uk 15308, DV 4373) (aukštis - 160 cm, plotis - 140 cm; būklė patenkinama; FF Nr. 354; 2010 m.); Tado Pranciškaus Oginskio antkapinė plokštė (žr. priede Nr. 15.6, p. 151) (Uk 8343, DV 345) (aukštis - 170 cm, plotis - 120 cm; būklė patenkinama; FF Nr. 355; 2010 m.); memorialinė lenta I su psalmės tekstu (žr. priede Nr. 15.6, p. 255) (aukštis - 90 cm, plotis - 85 cm; būklė patenkinama; FF Nr. 356; 2010 m.); memorialinė lenta II (aukštis - 35 cm, plotis - 44 cm; būklė patenkinama; FF Nr. 357; 2010 m.); memorialinė lenta III (aukštis - cm, plotis - cm; būklė patenkinama; FF Nr. 358; 2010 m.); memorialinė lenta IV (aukštis - cm, plotis - cm; būklė patenkinama; FF Nr. 359; 2010 m.); sakykla (aukštis - 342 cm, plotis - 403 cm, gylis - 173 cm; būklė patenkinama; FF Nr. 360; 2010 m.); presbiterijos baliustrada (aukštis - 71 cm, ilgis - 1042 cm, plotis - 15 cm; šoninių dalių ilgis - 346 cm; būklė patenkinama; FF Nr. 273, 282; 2010 m.); šešios klausyklos (klausyklos (6), Uk 20022, DR 1233): dvi klausyklos I, II (aukštis - 283 cm, plotis - 215 cm, gylis - 100 cm; būklė patenkinama; FF Nr. 361; 2010 m.), dvi klausyklos III, IV (aukštis - 264 cm, plotis - 200 cm, gylis - 105 cm; būklė patenkinama; FF Nr. 362; 2010 m.), dvi klausyklos V, VI (aukštis - 270 cm, plotis - 225 cm, gylis - 125 cm; būklė patenkinama; FF Nr. 363; 2010 m.); klausykla VII (aukštis - 282 cm, plotis - 153 cm, gylis - 94 cm; būklė patenkinama; FF Nr. 364; 2010 m.); suolų-klaupų komplektas (Uk 20023, DR 1234): devyni šešiasvičiai suolai-klaupai (aukštis - 120 cm, plotis - 294 cm, gylis nuo 85 iki 154 cm; būklė patenkinama; FF Nr. 365; 2010 m.), du dviečiai suolai-klaupai (aukštis - 140 cm, plotis apie 190 cm, gylis - 88; būklė patenkinama; FF Nr. 366; 2010 m.), du keturviečiai dviejų eilių suolai-klaupai (aukštis - 165 cm, plotis - 196 cm, gylis - 175 cm; būklė patenkinama; FF Nr. 367; 2010 m.), šešiasvietis suolas (aukštis - 170 cm, plotis - 335 cm, gylis - 103 cm; būklė patenkinama; FF Nr. 368; 2010 m.); du suolai-klaupai (Uk 15280, DR 1298) (aukštis - 225 cm, plotis - 248 cm, gylis - 175 cm; būklė patenkinama; FF Nr. 369; 2010 m.); šešiasvietis suolas-klaupatas (aukštis - 267 cm, pl - 315 cm, gylis 110 cm; būklė patenkinama; FF Nr. 370; 2010 m.); dvivietis suolas-klaupatas (aukštis - 153 cm, plotis - 140, gylis - 87 cm; būklė patenkinama; FF Nr. 371; 2010 m.); du penkiasvičiai suolai-klaupai (aukštis - 259 cm, plotis - 275 cm, gylis - 103 cm; būklė patenkinama; FF Nr. 372; 2010 m.); du nišose įmontuoti vienviečiai suolai (aukštis - 147 cm, plotis - 100 cm, gylis - 95 cm; būklė patenkinama; FF Nr. 183; 2010 m.); Švč. Mergelės Marijos Paguodos koplyčios altoriaus tabernakulis (aukštis - 179 cm, plotis - 238 cm, gylis - 80 cm; būklė bloga; FF Nr. 273; 2010 m.); sietynas I (-; būklė gera; FF Nr. 199; 2010 m.); sietynas II (Uk 8350, DV 352) (-; būklė gera; FF Nr. 199; 2010 m.); sietynas III (-; būklė gera; FF Nr. 374; 2010 m.); du žibintai I, II (Uk 8351, DV 353) (aukštis - 350 cm; būklė patenkinama; FF Nr. 278; 2010 m.); du žibintai III, IV (aukštis - 330 cm; būklė patenkinama; FF Nr. 275, 278; 2010 m.); vandeninė I (aukštis - 92 cm; skersmuo - 36 cm; būklė patenkinama; FF Nr. 375; 2010 m.); vandeninė II (aukštis - 60 cm; skersmuo - 73 cm; būklė patenkinama; FF Nr. 375; 2010 m.); bažnyčios didieji vargonai (Vargonai, P341K, u.k.16812: vargonų prospektas (P341K1, 30674), skulptūra „Trimituojantis angelas“ (P341K2, 30675), skulptūra „Trimituojantis angelas“ (P341K3, 30676), skulptūra „Trimituojantis angelas“ (P341K4, 30677), skulptūra „Trimituojantis angelas“ (P341K5, 30678), vargonų instrumento dalys (akustinis būgnas, bosiniai mediniai vamzdžiai, P341K6, 30679); būklė patenkinama; FF Nr. 242, 376; 2010 m.); Dievo kūno koplyčios vargonų prospektas (P342, 16813; būklė patenkinama; FF Nr. 219; 2010 m.); Dievo Motinos Gerosios Vilties koplyčios vargonai (vargonų prospektas, instrumentas; būklė patenkinama; FF Nr. 377; 2010 m.); Sv. Onos

koplyčios vargonų prospektas (-; prospektas yra ne pirminėje vietoje, perkeltas, užstoja ant sienos tapytą vargonų prospekto vaizdą, būklė patenkinama; FF Nr. 217; 2010 m.);

Dokumentai

1. KVAD direktoriaus įsakymas; 2002-12-31; Nr: 409 ;
2. Dėl pripažinimo valstybės saugomu; 2005-04-29; Nr: JV-190;
3. Dėl paskelbimo kultūros paminklu; 2008-02-13; Nr: 155;
4. Dėl duomenų patikslinimo; 2010-05-26; Nr: KPD-RM-1400;
5. Papildoma medžiaga; 2010-06-09; Nr: ID-68983; Bažnyčios plano schema Bažnyčios plano schemos paaiškinimai

▲ Nuotraukos



125



126



127



128



129



131



130



132

▼ [Kiti šaltiniai apie objektą](#)

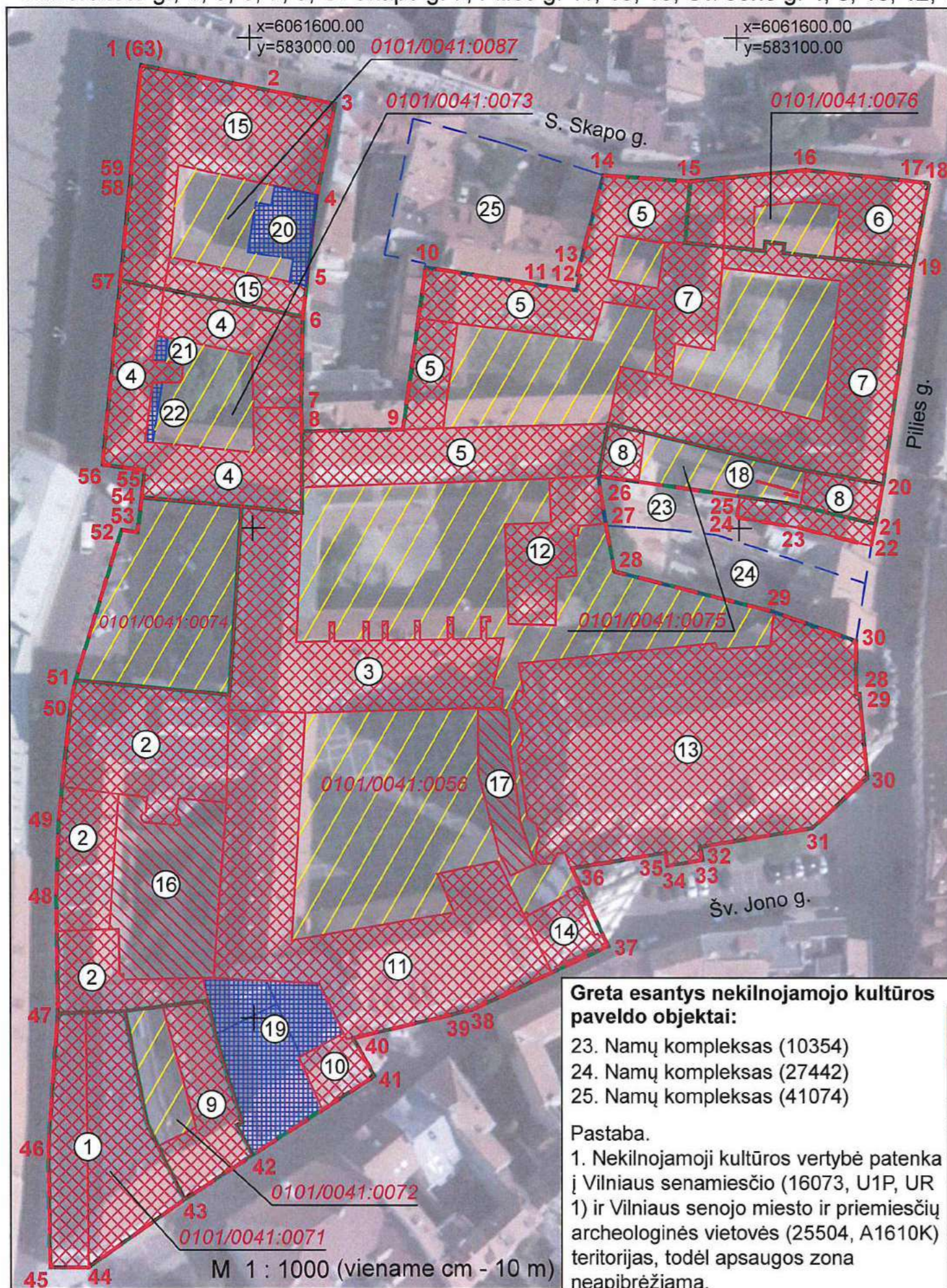
▼ [Naujas komentaras / nuotrauka](#)

© Kultūros paveldo departamentas, Šnipiškių g.3, LT-09309 Vilnius, tel. 273 42 56, faks. 272 40 58, el. paštas centras@heritage.lt | Sukurta: Labbis

VILNIAUS UNIVERSITETO PASTATŲ KOMPLEKSAS (770, G330K)

APIBRĖŽTŲ TERITORIJOS BEI APSAUGOS ZONOS RIBŲ PLANAS, 1 LAPAS

Universiteto g., 1, 3, 5, 7, 9, S. Skapo g. 7, Pilies g. 11, 13, 15, Šv. Jono g. 4, 8, 10, 12, Vilniaus m., Vilniaus m. sav.



Situacijos schema
M 1 : 10 000 (viename cm - 100 m)



Sutartiniai ženklai:

- Nekilnojamosios kultūros vertybės apibrėžtos teritorijos ribos
- Nekilnojamojo kultūros paveldo objektas
- Nekilnojamosios kultūros vertybės teritorijoje esančios vertingosios savybės
- Teritorijoje esantys kiti objektai
- Geodeziškai matuotų sklypų ribos
- Greta esantys nekilnojamojo kultūros paveldo objektai

0101/0041:0056 Žemės sklypo kadastro numeris

1(63) Teritorijos ribų koordinuotų taškų numeriai

① Eilės numeris

$x=6061600.00$
 $y=583100.00$ Koordinačių tinklelio sankirta

Teritorijoje esantys kiti objektai:

- 19. Keturioliktas pastatas
- 20. Pirmas priestatas
- 21. Antras priestatas
- 22. Trečias priestatas

Greta esantys nekilnojamojo kultūros paveldo objektai:

- 23. Namų kompleksas (10354)
- 24. Namų kompleksas (27442)
- 25. Namų kompleksas (41074)

Pastaba.

1. Nekilnojamoji kultūros vertybė patenka į Vilniaus senamiesčio (16073, U1P, UR 1) ir Vilniaus senojo miesto ir priemiesčių archeologinės vietovės (25504, A1610K) teritorijas, todėl apsaugos zona neapibrėžiama.

Komplekso dalys:

1. Pirmas pastatas (26837, G330K1, 1094-0404-3018, Y - 582968, X - 6061377)
2. Antras pastatas (26838, G330K2, 1094-0404-5012, Y - 582980, X - 6061450)
3. Trečias pastatas (26839, G330K3, 1094-0404-7018, Y - 583020, X - 6061470)
4. Ketvirtas pastatas (26840, G330K4, 1094-0404-8015, Y - 582977, X - 6061532)
5. Penktas pastatas (26841, G330K5, 1094-0350-0012, 1094-0350-0045, 1094-0350-0023, 1094-0350-0034, Y - 583047, X - 6061516)
6. Šeštasis pastatas (26842, G330K6, 1094-0282-7010, Y - 583130, X - 6061566)
7. Septintasis pastatas (26843, G330K7, 1094-0282-9016, Y - 583126, X - 6061535)
8. Aštuntas pastatas (26844, G330K8, 1094-0283-1012, 1094-0283-1023, Y - 583120, X - 6061504)
9. Devintasis pastatas (1094, G330K9, 1094-0472-4012, Y - 582991, X - 6061385)
10. Dešimtas pastatas (26845, G330K10, 1094-2014-3011, Y - 583018, X - 6061389)
11. Vienuoliktas pastatas (26846, G330K11, 1094-0472-9010, Y - 583031, X - 6061412)
12. Dvyliktas pastatas (26847, G330K12, Y - 583061, X - 6061496)
13. Šv. Jono Krikštytojo ir Šv. Jono apaštalo ir evangelisto bažnyčia (26848, G330K13, 1001-6000-2016, Y - 583091, X - 6061455)
14. Šv. Jono Krikštytojo ir Šv. Jono apaštalo ir evangelisto bažnyčios varpinė (26849, G330K14, 1001-6000-2027, Y - 583064, X - 6061419)
15. Tryliktas pastatas (26850, G330K15, 1094-0404-9012, Y - 582988, X - 6061579)

Teritorijoje esančios vertingosios savybės:

- 16. Požeminės statinio dalies liekanos
- 17. Kapai
- 18. Pamatų fragmentai

Teritorijos plotas - 25470 m²



KULTŪROS PAVELDO
CENTRAS

Vilniaus universiteto pastatų komplekso (770, G330K)

apibrėžtų teritorijos bei apsaugos zonos ribų plano projektas

Teritorijos bei apsaugos zonos ribas ir vertingąsias savybes pažymėjo

paminklotvarkininkas

Eimantas Banevičius

Plano projektą sudarė

vyresn. paminklotvarkininkas

(kv. paž. Nr. 1GKV-847 ir 2M-M-1838)

Plano projektą patikrino Statinių skyriaus vedėja

Plano projektą priėmė direktorius

Edvinas Leonavičius

Milda Bugailiškytė

Virgilijus Kačinskas

2022-05-27

02-05-30

VILNIAUS UNIVERSITETO PASTATŲ KOMPLEKSAS (770, G330K)

APIBRĖŽTŲ TERITORIJOS BEI APSAUGOS ZONOS RIBŲ PLANAS, 2 LAPAS

Universiteto g., 1, 3, 5, 7, 9, S. Skapo g. 7, Pilies g. 11, 13, 15,
Šv. Jono g. 4, 8, 10, 12, Vilniaus m., Vilniaus m. sav.

Vertybės teritorijos ribų koordinatės
1994 m. Lietuvos koordinacių sistemoje:

Taško Nr.	Koordinatės		Lapo nomenklaturā	Taško Nr.	Koordinatės		Lapo nomenklaturā
	Y (E) m	X (N) m			Y (E) m	X (N) m	
1	582977.90	6061594.36	76/32	34	583114.74	6061438.71	76/32
2	583003.91	6061589.26		35	583091.79	6061434.86	
3	583017.45	6061586.52		36	583092.23	6061432.20	
4	583013.59	6061567.62		37	583085.10	6061431.01	
5	583011.58	6061551.38		38	583084.66	6061433.67	
6	583010.56	6061543.12		39	583065.51	6061430.47	
7	583010.12	6061524.48		40	583072.92	6061414.67	
8	583010.29	6061519.75		41	583044.93	6061401.70	
9	583031.04	6061520.14		42	583043.10	6061401.27	
10	583035.87	6061553.18		43	583020.52	6061395.94	
11	583066.78	6061548.53		44	583024.94	6061388.26	
12	583067.58	6061551.56		45	582999.81	6061372.27	
13	583067.00	6061551.71		46	582985.90	6061363.22	
14	583072.45	6061571.99		47	582966.36	6061349.41	
15	583090.30	6061570.79		48	582958.43	6061349.48	
16	583113.94	6061573.15		49	582958.10	6061374.15	
17	583135.93	6061570.85		50	582960.07	6061400.92	
18	583139.20	6061570.50		51	582959.82	6061425.09	
19	583135.84	6061553.43		52	582960.36	6061440.47	
20	583129.48	6061509.11		53	582962.79	6061463.35	
21	583127.89	6061500.90		54	582963.90	6061468.91	
22	583126.99	6061496.45		55	582973.45	6061499.59	
23	583112.52	6061500.05		56	582976.65	6061499.14	
24	583099.49	6061502.28		57	582977.57	6061506.21	
25	583100.29	6061506.55		58	582978.09	6061511.80	
26	583071.13	6061510.68		59	582969.59	6061512.88	
27	583072.53	6061501.56		60	582973.44	6061550.52	
28	583074.41	6061491.16		61	582975.52	6061570.35	
29	583107.03	6061482.96		62	582975.75	6061573.12	
30	583123.88	6061477.01		63	582977.90	6061594.36	
31	583123.82	6061466.13		Teritorijos plotas - 25470 m ²			
32	583124.52	6061466.19					
33	583126.12	6061448.95					



**KULTŪROS PAVELDO
CENTRAS**

Vilniaus universiteto pastatų komplekso (770, G330K)
apibrėžtų teritorijos bei apsaugos zonos ribų plano projektas

Teritorijos bei apsaugos zonos ribas ir vertingąsias savybes pažymėjo

paminklotvarkininkas

Eimantas Banevičius

Plano projektą sudarė

vyresn. paminklotvarkininkas

(kv. paž. Nr. 1GKV-847 ir 2M-M-1838)

Edvinas Leonavičius

2022-05-27

Plano projektą patikrino Statinių skyriaus vedėja

Milda Bugailiškytė

Plano projektą priėmė direktorius

Virgilijus Kačinskas

2022-05-30

(Tvarkybos darbų projektavimo sąlygų forma)

TVIRTINU_

(parašas)
Kultūros paveldo departamento
prie Kultūros ministerijos
Vilniaus teritorinio skyriaus vedėja
(pareigų pavadinimas)
Gerda Mockevičė
(vardas ir pavardė)
2024-06-05
(data)

Kultūros paveldo departamento prie kultūros ministerijos Vilniaus teritorinis skyrius
(išdavusios institucijos pavadinimas)

TVARKYBOS DARBŲ PROJEKTAVIMO SĄLYGOS

2024-06-05 Nr. EV5-49
(data)

Vilnius
(sudarymo vieta)

1. Kultūros paveldo objektas Vilniaus universiteto pastatų komplekso Šv. Jono Krikštytojo ir Šv. Jono apaštalo ir evangelisto bažnyčia (unikalus kodas Kultūros vertybių registre – 26848, statusas – paminklas) Vilniaus universiteto pastatų komplekso (unikalus kodas Kultūros vertybių registre – 770, statusas – paminklas) dalis, adresu Vilniaus miesto sav., Vilniaus m., Šv. Jono g. 12 yra Vilniaus senojo miesto ir priemiesčių archeologinės vietovės (unikalus kodas Kultūros vertybių registre – 25504, statusas – Valstybės saugomas) ir Vilniaus senamiesčio (unikalus kodas Kultūros vertybių registre – 16073, statusas – paminklas) teritorijose.

(pavadinimas, adresas,
unikalus objekto kodas 26848, 770, 25504, 16073.
unikalus kodas Kultūros vertybių registre)

2. Unikalus Nekilnojamojo turto registro Pastato – Bažnyčios, unikalus Nr. 1001-6000-2016, pagrindinė naudojimo paskirtis – religinė, žymėjimas plane – 5R1p, žemės sklypo unikalus 0101-0041-0056.

3. Kultūros paveldo objekto valdytojas Vilniaus universitetas, a.k. 211950810 Universiteto g. 3. LT-01513, Vilnius

(juridinio asmens pavadinimas arba fizinio asmens vardas, pavardė,
juridinio asmens kodas, fizinio asmens gimimo data, juridinio arba fizinio asmens adresas, telefono Nr., el. pašto adresas)

4. Tvarkybos darbų projektavimo sąlygos:

4.1. tvarkybos darbų rūšis ar rūšys: restauravimas, remontas.

4.2. konkretūs paveldosaugos reikalavimai

4.2.1. Vadovautis:

-Kultūros vertybių registro duomenimis (<https://kvr.kpd.lt/>); galiojančių Vilniaus universiteto pastatų komplekso Šv. Jono Krikštytojo ir Šv. Jono apaštalo ir evangelisto bažnyčia (unikalus kodas Kultūros vertybių registre – 26848, statusas – paminklas Kultūros paveldo departamento prie Kultūros ministerijos nekilnojamojo kultūros paveldo vertinimo tarybos aktu su priedais;

-Galiojančių Vilniaus senamiesčio (unikalus kodas Kultūros vertybių registre –16073, statusas – paminklas) nekilnojamojo kultūros paveldo vertinimo tarybos aktu su priedais;

-Galiojančių Vilniaus senojo miesto ir priemiesčių archeologinės vietovės (unikalus kodas Kultūros vertybių registre –25504, statusas –Valstybės saugomas) nekilnojamojo kultūros paveldo vertinimo tarybos aktu su priedais;

-Paminklotvarkos departamento prie Statybos ir urbanistikos ministerijos direktoriaus 1994 m. gegužės 10 d. įsakymu Nr. 28 „Dėl Vilniaus miesto centrinės dalies paskelbimo vietinės reikšmės urbanistikos paminklų“;

-Pasaulinio paveldo objekto – kultūros paminklo UIP – Vilniaus istorinio centro apsaugos zonos laikinuoju apsaugos reglamentu (patvirtinta Kultūros vertybių apsaugos departamento prie Lietuvos Respublikos Kultūros ministerijos direktoriaus 2005 m. balandžio 19 d. įsakymu Nr. I-167; Žin., 2005, Nr. 61-2193);

-Pasaulinio paveldo objekto – kultūros paminklo UIP – Vilniaus istorinio centro apsaugos zonos laikinuoju apsaugos reglamentu (patvirtinta Kultūros vertybių apsaugos departamento prie Lietuvos Respublikos Kultūros ministerijos direktoriaus 2005 m. balandžio 19 d. įsakymu Nr. I-167; Žin., 2005, Nr. 61-2193);

-Vilniaus senamiesčio (unikalus kodas Kultūros vertybių registre: 16073) teritorijos ir apsaugos zonos ribų planu (patvirtinta Lietuvos Respublikos kultūros ministro 2010 m. spalio 18 d. įsakymu Nr. IV-512; Žin., 2010, Nr. 126-6472);

-Vilniaus senamiesčio regeneravimo projekto koncepcija ir sklypų planu (patvirtinta Vilniaus miesto valdybos 1995 m. kovo 23 d. potvarkiu Nr. 775V);

-Lietuvos Respublikos nekilnojamojo kultūros paveldo apsaugos įstatymu (patvirtinta Lietuvos Respublikos Seimo 1994 m. gruodžio 22 d. Nr. I-733);

-Paveldo tvarkybos reglamentu PTR 3.08.01:2013 „Tvarkybos darbų rūšys“;

-Paveldo tvarkybos reglamentu PTR 3.06.01:2014 „Kultūros paveldo tvarkybos darbų projektų rengimo taisyklės“;

-Paveldo tvarkybos reglamento PTR 2.13.01:2011 „Archeologinio paveldo tvarkyba“ reikalavimais (žemės judinimo darbų vietose būtini archeologiniai tyrimai);

-Lietuvos Respublikos kultūros ministro 2005m. balandžio 18 d. įsakymu Nr. IV-151 „Dėl paveldo tvarkybos reglamento PTR 1.01.01:2005 „Paveldo tvarkybos reglamentų rengimo taisyklės“ ir paveldo tvarkybos reglamentų srašto patvirtinimo“ patvirtintais paveldo tvarkybos reglamentais;

-PTR 3.03.01:2005 „Nekilnojamojo kultūros paveldo statinio tvarkomųjų statybos darbų projekto ar tvarkomųjų paveldosaugos darbų projekto paveldosaugos (specialiosios) ekspertizės atlikimo taisyklės“ (patvirtinta Lietuvos Respublikos kultūros ministro 2005 m. balandžio 20 d. įsakymu Nr. IV-158);

-Atliktų, istorinių/ikonografinių tyrimų, architektūrinių apmatavimų medžiaga, architektūrinių tyrimų išvados.

4.2.2. Neplanuoti darbų galinčių pakenkti, pakeisti Vilniaus universiteto pastatų komplekso Šv. Jono Krikštytojo ir Šv. Jono apaštalo ir evangelisto bažnyčios (unikalus kodas Kultūros vertybių registre – 26848, statusas – paminklas) bei Vilniaus universiteto pastatų komplekso (unikalus kodas Kultūros vertybių registre – 770, statusas – paminklas) vertingąsias savybes.

4.2.3. Darbams naudoti specialias technologijas ir medžiagas, kurių savybės yra suderinamos su kultūros paveldo objekto vertingųjų savybių medžiagiškumu arba, išsaugant vertingųjų savybių tipą, gali būti naudojamos ir šiuolaikinės technologijos bei medžiagos (pateikti sprendinius projekte).

4.2.4. Kultūros paveldo objektų tvarkomųjų paveldosaugos darbų projektams vadovauti gali specialistai, atitinkantys Lietuvos Respublikos nekilnojamojo kultūros paveldo apsaugos įstatymo (Žin., 2004, Nr. 153-5571) 2008, Nr.59-2203) 23' str. reikalavimus.

4.2.5. Vadovaujantis Lietuvos Respublikos nekilnojamojo kultūros paveldo apsaugos įstatymo 23 str., 9 d. Kultūros ministro nustatytais atvejais ir tvarka, iki leidimo atlikti tvarkomuosius paveldosaugos darbus išdavimo, turi būti atlikta šių darbų projekto paveldosaugos (specialioji) ekspertizė.

4.2.6. Parengtas projektas turi atitikti Paveldo tvarkybos reglamentų (PTR) reikalavimus.

4.2.7. Žemės judinimo darbų vietose privalomi archeologiniai tyrimai.

4.2.6. Statybos darbų metu, aptikus naujų vertingųjų savybių, darbai sustabdomi Lietuvos Respublikos nekilnojamojo kultūros paveldo apsaugos įstatymo (Žin., 2004, Nr. 153-5571) 9 str. nustatyta tvarka- projektas pataisomas.

4.2.7. Nepažeisti trečiųjų asmenų interesų.

4.3. privalomų atlikti taikomieji bei kiti tyrimai:

Atliktų tyrimų medžiagą įkelti į Taikomųjų tyrimų bazę KPD svetainėje <https://kpd.lrv.lt/lt/>, Kultūros paveldo atvirų duomenų portale: <https://paveldas.maps.arcgis.com/home/index.html>.

Tvarkybos metu aptikus naujų vertingųjų savybių, darbai sustabdomi Nekilnojamojo kultūros paveldo apsaugos įstatymo (Žin., 2004, Nr.153-557; 2012, Nr.136-6960) 9 str. nustatyta tvarka.

Tvarkomieji statybos darbai planuojami vadovaujantis statybos techninių reglamentų (STR) reikalavimais

Parengti projekto „Vilniaus universiteto pastatų komplekso Šv. Jono Krikštytojo ir Šv. Jono apaštalo ir evangelisto bažnyčios (unik. kodas 26848), Šv. Jono g. 12, Vilniuje, sraigtnių laiptinių vedančių į vargonų chorą tvarkybos (restauravimo, remonto) darbų projektas” projektiniai pasiūlymai. Peržiūrėti Vilniaus teritoriniame skyriuje 2024-05-28, registracijos Nr. 86-PP.

Tvarkybos darbų projektavimo sąlygas parengė:

KPD Vilniaus teritorinio skyriaus vyriausioji specialistė

(pareigų pavadinimas)



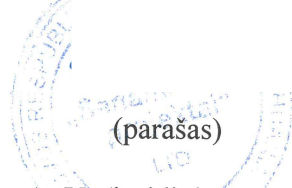
(parašas)

Ramunė Valančiūtė

(vardas ir pavardė)

Tvarkybos darbų projektavimo sąlygos išduotos (įteiktos)

(valdytojo ar jo įgalioto asmens pareigos,
nurodoma juridinio asmens atveju)



(parašas)

Edgaras Mendelis

(vardas ir pavardė)

A. V. (juridinio asmens atveju, jeigu antspaudą
privaloma turėti)

2024-06-05
(data)

AIŠKINAMASIS RAŠTAS

I. ĮŽANGA

Užsakovas (statytojas):	Vilniaus universitetas Įmonės kodas 211950810. Universiteto g. 3. LT-01513, Vilnius
Projekto pavadinimas:	Vilniaus universiteto pastatų komplekso Šv. Jono Krikštytojo ir Šv. Jono apaštalo ir evangelisto bažnyčios (unik. kodas 26848), Šv. Jono g. 12, Vilniuje, sraigtinių laiptinių vedančių į vargonų chorą tvarkybos (restauravimo, remonto) darbų projektas
Teritorija:	Vilniaus universiteto pastatų kompleksas (kodas 770); Vilniaus senamiestis (kodas 16073); Vilniaus senojo miesto ir priemiesčių archeologinė vietovė (kodas 25504).
Statinio kategorija:	Ypatingas (kultūros paveldo statinys Unik. Nr. 26848)
Dalis:	Tvarkybos darbai (TvTP)
Projekto kodas	SP-0794-24-TvTP

II. PROJEKTO RENGIMO DOKUMENTAI


Išėities duomenys, tvarkybos darbų projekto rengimo dokumentai:

- Nuosavybės dokumentai, inventorniai planai.
- Kultūros vertybių registro duomenys - Vilniaus senamiestis (kodas 16073);
- Kultūros vertybių registro duomenys - Vilniaus senojo miesto ir priemiesčių archeologinė vietovė (kodas 25504);
- Kultūros vertybių registro duomenys - Vilniaus universiteto pastatų kompleksas (kodas 770);
- Kultūros vertybių registro duomenys - Vilniaus universiteto pastatų komplekso Šv. Jono Krikštytojo ir Šv. Jono apaštalo ir evangelisto bažnyčia (kodas 26848);
- Vizualinė apžiūra;
- Tvarkybos darbų projektavimo sąlygos **2024-06-05 Nr. EVS-49**

Rengiant tvarkybos darbų projektą vadovautasi šiais normatyviniais dokumentais:

ĮSTATYMAI:

- Lietuvos Respublikos statybos įstatymą (Žin., 1996, Nr. 32-788; 2001, Nr. 101-3597);
- Lietuvos Respublikos nekilnojamojų kultūros vertybių apsaugos įstatymas (2004 m. rugsėjo 28 d. Nr. IX-2452);

KVAL. PATV. DOK. NR.		UAB „SENAMIESČIO PROJEKTAI“		STATINIO PROJEKTO PAVADINIMAS Vilniaus universiteto pastatų komplekso Šv. Jono Krikštytojo ir Šv. Jono apaštalo ir evangelisto bažnyčios (unik. kodas 26848), Šv. Jono g. 12, Vilniuje, sraigtinių laiptinių vedančių į vargonų chorą tvarkybos (restauravimo, remonto) darbų projektas	
		A1132/ KPD0869	PV/ PDV	R. Buitkus	2024 06
		ARCH	D. Žvirblis	2024 06	
					DOKUMENTO PAVADINIMAS Aiškinamasis raštas
					Laida 0
Kalba	UŽSAKOVAS (STATYTOJAS)			DOKUMENTO ŽYMUO	Lapas
LT	VILNIAUS UNIVERSITETAS Įmonės kodas 211950810. Universiteto g. 3. LT-01513, Vilnius			SP-0794-24-TvTP	Lapų 1
					19

- Lietuvos Respublikos civilinis kodeksas (Žin., 2000, Nr. 74-2262);
- Lietuvos Respublikos autorių teisių ir gretutinių teisių įstatymą (Žin., 1999, Nr. 50-1598; 2003, Nr. 28-1125);

PAVELDO TVARKYBOS DOKUMENTAI:

- PTR 3.08.01:2013 „Tvarkybos darbų rūšys“
- PTR 2.01.02:2006 „Plytų mūras. Bendrieji reikalavimai“;
- PTR 2.02.03:2007 „Akmens mūro ir natūralaus akmens, plytų mūro tvarkyba“;
- PTR 2.06.02:2010 „Interjerų dekoratyvinių dangų, dekoratyvinio tinko, tinkuotų, dažytų paviršių tvarkyba“.
- PTR 2.04.01:2010 „Medžio ir stalių gaminių tvarkyba“;
- PTR 2.04.02:2010 „Medžio apdaila ir stalių gaminių sutvirtinimas cheminėmis priemonėmis“;

LIETUVOS STANDARTAI:

- Lietuvos standartas LST 1516:2015 „Statinio projektas. Bendrieji įforminimo reikalavimai“.

III. AIŠKINAMASIS RAŠTAS

BENDRIEJI DUOMENYS

Vilniaus universiteto pastatų komplekso Šv. Jono Krikštytojo ir Šv. Jono apaštalo ir evangelisto bažnyčios (unik. kodas 26848), Šv. Jono g. 12, Vilniuje, sraigtinių laiptinių vedančių į vargonų chorą tvarkybos (restauravimo, remonto) darbai parengti remiantis šiuo metu galiojančiais reglamentais bei teisės aktais.

Bažnyčia, kurioje numatomi tvarkybos (restauravimo, remonto) darbai, priklauso Vilniaus universiteto pastatų kompleksui (kodas 770), stovi Vilniaus senamiestyje (kodas 16073); Vilniaus senojo miesto ir priemiesčių archeologinėje vietovėje (kodas 25504).

Pastatas įrašytas į nekilnojamųjų kultūros vertybių registrą, unikalus objekto kodas 26848.

Vertingųjų savybių pobūdis:

Architektūrinis (lemiantis reikšmingumą unikalus); Dailės (lemiantis reikšmingumą unikalus); Istorinis (lemiantis reikšmingumą unikalus); Memorialinis (lemiantis reikšmingumą unikalus); Sakralinis (lemiantis reikšmingumą unikalus); Urbanistinis (lemiantis reikšmingumą unikalus);

Vertingosios savybės:

- 7.1.1.2. tūrinė erdvinė kompozicija - **halinė, stačiakampio plano, trijų navų, su presbiterija ir trisiene apside, zakristija, prienaviu, priebažnyčiu, bokštu-laiptine ir portalu P pusėje, prienaviu V pusėje bei bažnyčios perimetru išdėstytais šešiomis koplyčiomis ir įvairaus dydžio pagalbinėmis patalpomis** (-; būklė patenkinama; Schema Nr. 1, 2; FF Nr. ; 2010 m.); **stogo forma - bažnyčios - dvišlaitė, koplyčių ir pagalbinių patalpų - viensšlaitė, Švč. Mergelės Marijos koplyčios kupolo ir žibinto - daugiašlaitė** (-; būklė patenkinama, bloga; FF Nr. 129-130, 142, 144, 150; 2010

SP-0794-24-TvTP-AR	Lapa	Lapų	Laida
	2	19	0

m.); **stogo dangos medžiaga - keraminių čerpių ir skardos lakštų dangos tipas** (-; būklė patenkinama; FF Nr. 128-131, 142, 144, 148, 154; 2010 m.);

• 7.1.1.3. aukštų išplanavimas - **stačiakampio formos plano trijų navų bažnyčia su vargonų choro balkonu virš V prienavio ir šoninių navų, centrinės navos gale esančia presbiterija, zakristija ŠR kampe, šešiomis koplyčiomis su vargonų choro balkonais bei įvairaus dydžio vieno-dviejų aukštų pagalbinėmis patalpomis, prienaviu su priebažnyčiu P pusėje, vieno aukšto dviejų patalpų sandėliu P pusėje (buvusi koplyčia), įvairaus aukščio bei dydžio rūšiais po visa bažnyčia, koplyčiomis ir kitomis patalpomis, pusrūsiu po zakristija R pusėje** (-; būklė patenkinama; Schema Nr. 1, 2; 2010 m.); **sienų angos - bažnyčios, koplyčių ir pagalbinių patalpų fasadų, langų ir durų, dekoratyvinės bei vėdinimo angos** (-; būklė patenkinama; FF Nr. 125-148, 150-160, 164-167, 170-171, 173, 204, 209, 213-216, 220-222; 2010 m.); **bažnyčios, koplyčių ir pagalbinių patalpų vidaus durų ir sieninių spintų durelių langelių, dekoratyvinės bei vėdinimo angos** (-; būklė patenkinama; FF Nr. 174-181, 183, 193, 195, 207, 211, 213-214, 222, 226-230, 232-239; 2010 m.); **nišos - stačiakampės, pusapskritiminės, smailėjančios arkos formos nišos visuose fasaduose ir vidaus patalpose** (-; būklė patenkinama; FF Nr.125, 128-131, 133, 136, 171, 180, 181; 2010 m.);

• 7.1.1.4. fasadų architektūrinis sprendimas - **fasadų architektūrinio sprendimo visuma** (-; būklė patenkinama; FF Nr. 125-171; 2010 m.); **fasadų apdaila ir puošyba - V ir R fasadų frontonų ornamentuoti metaliniai kryžiai (2) (Uk 7503, DR 253)** (-; būklė patenkinama; FF Nr. 160, 164, 165; 2010 m.); **V fasado ornamentuotos metalinės viršūnės (6) (ornamentuotos bokštelių viršūnės, Uk 7504, DR 254)** (-; būklė patenkinama; FF Nr. 160, 161, 162; 2010 m.); **Š fasado Švč. Mergelės Marijos Paguodos koplyčios ornamentuotas kryžius** (-; būklė patenkinama; FF Nr. 148; 2010 m.); **R fasado vazos su metalinėmis gėlėmis** (-; būklė patenkinama; FF Nr. 164, 166, 167; 2010 m.); **V fasado trečio tarpsnio skulptūros: „Šv. Ignacas Lojola“ (Uk 8341, DV 343)** (-; būklė patenkinama; FF Nr. 163; 2010 m.), „Šv. Jonas Krikštytojas“ (**Uk 8340, DV 342**) (-; būklė patenkinama; FF Nr. 163; 2010 m.), „Šv. evangelistas Jonas“ (**Uk 8339, DV 341**) (-; būklė patenkinama; FF Nr. 161; 2010 m.), „Šv. Jonas Nepomukas“ („Šv. Pranciškus Ksaveras“, **Uk 8342, DV 344**) (-; būklė patenkinama; FF Nr. 161; 2010 m.); **V fasado reljefinis kartušas su įrašo fragmentais** (-; būklė patenkinama; FF Nr. 125, 126; 2010 m.); **balkonas su metaline tvorele** (-; būklė patenkinama; FF Nr. 170; 2010 m.); **R fasado Chreptavičių giminės memorialinė lenta, balkonėlis su metaline tvorele ir stogeliu (Uk 8348, DV 350)** (-; būklė patenkinama; FF Nr. 168, 169; 2010 m.); **sienos tapybos fragmentai** (-; būklė patenkinama; FF Nr. 168; 2010 m.); **antro tarpsnio skulptūros „Šv. Jonas Krikštytojas“** (-; būklė patenkinama; FF Nr. 164, 166; 2010 m.), „Šv. evangelistas Jonas“ (-; būklė patenkinama; FF Nr. 164, 167; 2010 m.), „Šv. Ignacas Lojola“ (-; būklė patenkinama; FF Nr. 164, 165, 166; 2010 m.), „Šv. Pranciškus Ksaveras“ (-; būklė patenkinama; FF Nr. 164, 165, 167; 2010 m.); **trečio tarpsnio dviejų angelų skulptūros** (-; būklė patenkinama; FF Nr. 164, 165, 167; 2010 m.); **R bokštelio varpas su pakaba** (-; būklė patenkinama; FF Nr. 164, 165; 2010 m.);

• 7.1.1.5. konstrukcijos - **pamatas su tinkuotu mūro cokoliu** (pamatas netyrinėtas; cokolio būklė patenkinama; FF Nr. 125, 127-129, 133, 141-142, 144-145, 152, 157-158, 170, 190-192; 2010 m.); **tinkuotos plytų mūro sienos** (-; būklė patenkinama; FF Nr.125-170; 2010 m.); **perdangos - plytų mūro tinkuoti skliautai: bažnyčios navų, V ir P priebažnyčių, P prienavio, didžiosios navos vargonų choro, presbiterijos, zakristijos ir patalpų virš zakristijos, rūsių bei pusrūsio patalpų po zakristija, šešių**

SP-0794-24-TvTP-AR	Lapa	Lapų	Laida
	3	19	0

koplyčių (Dievo kūno, Dievo Motinos Gerosios Vilties, Šv. Onos, Švč. Mergelės Marijos, Šv. Barboros, Angelų Dievo Motinos) cilindriniai ir kryžminiai (-; būklė patenkinama; FF Nr. 187, 190, 192, 194, 196-198, 200-208, 212-221, 236-237, 240, 241, 243, 249, 255, 257-260, 263, 264, 273; 2010 m.); Švč. Mergelės Marijos koplyčios kupolinis skliautas su žibintu (-; būklė patenkinama; FF Nr. 141-142, 171, 256-260; 2010 m.); stogo konstrukcija - plytų mūro arkados su medinių gegnių ir santvarų rėmu (-; būklė gera; FF Nr. 184-189; 2010 m.); konstrukciniai elementai - bažnyčios navų skliautus laikantys 16 tinkuoto plytų mūro daugiabriaunių piliorių (-; būklė patenkinama; FF Nr. 200-203; 2010m.); vargonų chorą remiančios 2 apskrito skerspjuvio tinkuoto mūro kolonos (-; būklė patenkinama; FF Nr. 205; 2010 m.); P fasado klasicistinio portalo 4 apskrito skerspjuvio tinkuoto mūro kolonos (-; būklė patenkinama; FF Nr. 130-131; 2010 m.); funkcinė įranga - plytų mūro laiptai su mediniais porankiais (saugomi esantys bažnyčios vargonų choro laiptinėje; dalyje laiptinių laiptai su medinėmis pakopomis), vedantys į pagrindinės navos ir koplyčių vargonų chorus, pagalbinės patalpas, rūsius, P bokšto, presbiterijos mūriniai-betoniniai laiptai (-; būklė patenkinama; FF Nr. 176, 178, 182, 192; 2010 m.); stalių ir kiti gaminiai - V, Š, R, P fasadų didžiųjų langų plytų ir kalto metalo konstrukcijos bei skaidymo tipas (-; būklė bloga/avarinė; FF Nr. 125-135, 137-138; 2010 m.); bažnyčios V fasado pirmo tarpsnio medinių langų skaidymo ir varstymo tipas (-; būklė bloga; FF Nr. 125; 2010 m.); visų langų angose esančios metalinės apsauginės grotos (-; būklė patenkinama; FF Nr. 136, 139, 144-145, 147, 150-159; 2010 m.); patalpų virš zakristijos vidiniai mediniai langai ir jų apkaustai, išorinių medinių langų rėmų, langų skaidymo, varstymo ir įrengimo tipas (-; būklė bloga; FF Nr. 127, 209; 2010 m.); zakristijos vidiniai mediniai langų rėmai ir jų apkaustai, išoriniai mediniai langų rėmai, langų skaidymo ir varstymo tipas (-; būklė bloga; FF Nr. ; 2010 m.); Švč. Mergelės Marijos Paguodos koplyčios - pirmo tarpsnio mediniai langų rėmai ir apkaustai (-; būklė bloga; FF Nr. 144-145, 147, 172, 259; 2010 m.); Švč. Mergelės Marijos Paguodos koplyčios būgno langų mediniai rėmai, skaidymas ir varstymas (-; būklė bloga; FF Nr. 144, 171, 257; 2010 m.); Švč. Mergelės Marijos Paguodos koplyčios kupolo žibinto langų mediniai rėmai ir jų skaidymas(-; būklė bloga; FF Nr. 146, 148; 2010 m.); Dievo Motinos Gerosios Vilties koplyčios langų skaidymo tipas (-; būklė bloga; FF Nr. 154-156, 213, 222; 2010 m.); Dievo Kūno koplyčios išorinių langų metalinės konstrukcijos, vidinių langų metaliniai rėmai, vitražai (-; būklė bloga; FF Nr. 157-159; 2010 m.); Angelų Dievo Motinos koplyčios medinių langų rėmų, langų varstymo ir skaidymo tipas (-; būklė bloga; FF Nr. 130; 2010 m.); Šv. Barboros koplyčios medinių langų rėmų, langų varstymo ir skaidymo tipas (-; būklė bloga; FF Nr. 214; 2010 m.); įėjimo į koplyčias ažūriniai vartai-grotos, presbiterijos metaliniai dekoruoti ažūriniai vartai, varteliai, tvorelės ir jų apkaustai (-; būklė patenkinama; FF Nr. 226-235, 238, 297, 300, 303, 306, 309; 2010 m.); bažnyčios V, P fasadų išorinės medinės dvivėrės durys, jų spygnos ir apkaustai, vidaus medinės dvivėrės bažnyčios vargonų laiptinių, įėjimo į patalpą iš vargonų choro, zakristijos, P prienavio, P bokšto viduryje, įėjimų į koplyčių vargonų chorus, metalinės - bažnyčios P fasado pagalbinės patalpos viduje, Dievo Motinos Gerosios Vilties koplyčios sieninio seifo durys, jų spygnos ir apkaustai (-; būklė patenkinama; FF Nr. 131, 170, 174, 175, 177-181, 183, 207; 2010 m.); Šv. Onos koplyčios balkonėlio durelės su iliuziškai tapytais langais (-; būklė patenkinama; FF Nr. 252; 2010 m.); Dievo kūno koplyčios imitaciniai langai su veidrodžiais ir jų apkaustai (-; būklė patenkinama; FF Nr. 248; 2010 m.);

SP-0794-24-TvTP-AR	Lapa	Lapų	Laida
	4	19	0

- 7.1.1.6. lubų, sienų, kolonų apdaila - **kalkinis tinkas** (-; būklė patenkinama; FF Nr. 128-148, 160-171, 196-222; 2010 m.); **bažnyčios P fasado gotikinio mūrinio lango angos liekanos** (langas užmūrytas, tačiau išliko neužtinkuoti plytų mūro fragmentai; būklė patenkinama; FF Nr. 149; 2010 m.); **grindų dangos medžiaga - bažnyčios P ir Š navų navų kalkakmenio plytelių fragmentai** (-; būklė patenkinama; FF Nr.; 2010 m.); **Dievo Motinos Gerosios Vilties, Šv. Barboros, Angelų Dievo Motinos, Šv. Onos koplyčių, zakristijos ir presbiterijos grindų teraco ir keraminės plytelės** (autentiškos plytelės išliko fragmentiškai; būklė patenkinama; FF Nr. 215, 221-225, 236; 2010 m.); **rūsių plytinės ir kalkakmenio grindys** (-; būklė patenkinama; FF Nr. 190, 191, 204; 2010 m.);
- 7.1.1.7. interjeras - **interjero visumos sprendinys** (-; būklė patenkinama; FF Nr. 195-377; 2010 m.); **vidaus dekoras - bažnyčios P fasado gotikinės sienos su portalu atodanga** (-; būklė patenkinama; FF Nr. 195; 2010 m.); **Šv. Onos koplyčios portalas su dviem angeliukų skulptūromis ir horeljefine kompozicija (Skulptūrinis durų aprėminimas, Uk 7498, DR 248)** (-; būklė patenkinama; FF Nr. 235; 2010 m.); **horeljefinė kompozicija su dviem Angelų Sargų ir Nekaltojo Prasidejimo Švč. Mergele Marijos skulptūra bei reljefiniu kartušu** (-; būklė patenkinama; FF Nr. 235; 2010 m.); **Šv. Onos koplyčios vidinis portalas I su dviem angelų skulptūromis ir reljefiniu kartušu** (-; būklė patenkinama; FF Nr. 236; 2010 m.); **Šv. Onos koplyčios vidinis portalas II su dviem angelų skulptūromis** (-; būklė patenkinama; FF Nr. 237, 252; 2010 m.); **Dievo Kūno koplyčios portalas su alegorinėmis skulptūromis „Tikėjimas“ ir „Pamaldumas“ bei kartušu (Skulptūrinis durų aprėminimas, Uk 7499, DR 249)** (-; būklė patenkinama; FF Nr. 238; 2010 m.); **prienavio portalas su alegorinėmis skulptūromis „Tikėjimas“ ir „Viltis“ bei reljefu (Skulptūrinis durų aprėminimas, Uk 7497, DR 247)** (-; būklė patenkinama; FF Nr. 239; 2010 m.); **du vargonų choro laiptinių portalai** (-; būklė patenkinama; FF Nr. 207; 2010 m.); **presbiterijos skliauto kompozicija „Šv. Jono Krikštytojo nukirsdinimas“ ir keturios embleminės kompozicijos su įrašais (žr. priede Nr. 15.6, p. 140) („Sieninė tapyba. Šv. Jono gyvenimo scenų fragmentai“**, Uk 7468, DR 218) (-; būklė patenkinama; FF Nr. 240; 2010 m.); **vargonų choro skliautų tapyba („Sieninė tapyba. Šv. Jono gyvenimo scenų fragmentai“**, Uk 7468, DR 218): **kompozicija „Šv. evangelistas Jonas su apnuodyta taure“ ir kartušas su įrašu** (-; būklė patenkinama; FF Nr. 241; 2010 m.); **kompozicija „Šv. evangelisto Jono kankinimas“ ir keturios embleminės kompozicijos** (-; būklė patenkinama; FF Nr. 242; 2010 m.); **kompozicija „Šv. evangelistas Jonas nurodo savo kapo vietą“ ir kartušas su įrašu** (-; būklė patenkinama; FF Nr. 243; 2010 m.); **centrinės navos tapybos fragmentas su įrašu „ABSCONDI...“** (-; būklė patenkinama; FF Nr. 244; 2010 m.); **Š navos skliautų tapybos fragmentas** (-; būklė patenkinama; FF Nr. 245; 2010 m.); **vargonų choro parapeto reljefinis dekoras** (-; būklė patenkinama; FF Nr. 205; 2010 m.); **zakristijos plafono tapyba „Zacharijo atnašavimas“ (Uk 7468, DR 218)** (-; būklė patenkinama; FF Nr. 246; 2010 m.); **Dievo Kūno koplyčios skliauto kompozicija „Švč. Sakramento pagarbinimas ir Dangiškoji mana“ („Žydų gyvenimas tyruose, Uk 8337, DV 339)** (-; būklė patenkinama; FF Nr. 219, 220, 247; 2010 m.); **sienų tapyba** (-; būklė patenkinama; FF Nr. 219, 220, 248; 2010 m.); **reljefinis ornamentinis dekoras** (-; būklė patenkinama; FF Nr. 219, 248; 2010 m.); **Šv. Onos koplyčios skliautų tapyba - Esteros ir Ahasvero istorija (Scenos su šventųjų figūromis, Uk 15777, DR 1333): kompozicija „Estera ir Ahasveras“** (-; būklė patenkinama; FF Nr. 249; 2010 m.); **kompozicija su Marijos hierograma** (-; būklė patenkinama; FF Nr. 250; 2010 m.); **sienų tapyba (Sienų tapyba. Ornamentinis dekoras su herbų motyvais, Uk 15778, DR 1334): embleminės kompozicijos su įrašais, architektūriniai elementai ir ornamentinis dekoras** (-; būklė

SP-0794-24-TvTP-AR	Lapa	Lapų	Laida
	5	19	0

patenkinama; FF Nr. 251, 252; 2010 m.); **V sienos iliuziškai tapytas vargonų prospektas** (-; būklė patenkinama; FF Nr. 253; 2010 m.); **vargonų parapeto tapyba** (-; būklė patenkinama; FF Nr. 217, 254; 2010 m.); **skliautų, sienų, vargonų choro reljefinis ornamentinis dekoras ir parapeto reljefas „Dovydas“** (-; būklė patenkinama; FF Nr. 217, 254, 255; 2010 m.); **Švč. Mergelės Marijos Paguodos koplyčios kupolo, skliautų ir sienų tapyba (Uk 7469, DR 219): kupolo kompozicija „Šv. Stanislovo Kostkos kanonizacija“** (-; būklė patenkinama; FF Nr. 256, 257, 258; 2010 m.), **alegorinės Tikėjimo dorybių figūros su įrašais, iliuziškai tapyti langai** (-; būklė patenkinama; FF Nr. 256; 2010 m.), **skliauto kompozicija „Šv. Stanislovo Kostkos apoteozė“** (-; būklė patenkinama; FF Nr. 218, 259; 2010 m.), **P sienos paveikslai „Šv. Stanislovo Kostkos krikštas“** (-; būklė patenkinama; FF Nr. 260; 2010 m.), **„Šv. Stanislovo Kostkos komunija“** (-; būklė patenkinama; FF Nr. 261; 2010 m.), **Š sienos paveikslas „Šv. Stanislovo Kostkos stebuklas“** (-; būklė patenkinama; FF Nr. 262; 2010 m.), **V sienos iliuziškai tapytas vargonų prospektas** (-; būklė patenkinama; FF Nr. 218; 2010 m.), **skliautų ir sienų embleminės kompozicijos su įrašais, architektūriniai elementai ir ornamentinis dekoras** (-; būklė patenkinama; FF Nr. 256, 262; 2010 m.); **Šv. Barboros koplyčios skliauto reljefinis dekoras** (-; būklė patenkinama; FF Nr. 214, 263; 2010 m.); **Piasekių koplyčios skliauto ir sienų tapybos fragmentai (Sieninė tapyba. Altorius su angelų figūromis ir reljefinėmis angelų galvutėmis, Uk 8338, DV 340)** (-; būklė patenkinama; FF Nr. 264; 2010 m.); **devyni presbiterijos vitražai (Uk 20102, DV 3586): R sienos vitražas su Jėzaus Kristaus medalionu** (-; būklė avarinė; FF Nr. 265; 2010 m.), **R sienos vitražas su Švč. Mergelės Marijos medalionu** (-; būklė avarinė; FF Nr. 266, 311; 2010 m.), **PR sienos vitražas su Šv. Jono Krikštytojo medalionu** (-; būklė avarinė; FF Nr. 267, 311; 2010 m.), **P sienos vitražas su Šv. evangelisto Jono medalionu** (-; būklė avarinė; FF Nr. 268; 2010 m.), **ŠR sienos vitražas** (-; būklė avarinė; FF Nr. 269; 2010 m.), **keturi Š ir P sienų vitražai** (-; būklė avarinė; FF Nr. 270, 271; 2010 m.); **du Dievo Kūno koplyčios vitražai (Uk 20102, DV 3586)** (aukštis - 490 cm, plotis - 200 cm; būklė patenkinama; FF Nr. 220, 272; 2010 m.); **įranga - dešimties altorių ansamblis su skulptūromis (Altoriai (10) su skulptūromis, Uk 7501, DR 251): didysis Šv. Jono Krikštytojo altorius su tabernakuliu, devyniomis skulptūromis, skulptūrine grupe ir gloriija** (-; būklė patenkinama; FF Nr. 273-275; 2010 m.); **tabernakulis** (aukštis - 179 cm, plotis - 238 cm, gylis - 80 cm; būklė patenkinama; FF Nr. 275; 2010 m.), **pirmo tarpsnio kryžius su Nukryžiuotojo skulptūra** (kryžiaus aukštis - 244 cm, skulptūros aukštis - 170 cm; būklė patenkinama; FF Nr. 275; 2010 m.), **skulptūros „šv. Jonas Aleksandrijos patriarchas Išmaldininkas“** (-; būklė patenkinama; FF Nr. 275, 300; 2010 m.), **„Šv. Popiežius Jonas I“** (aukštis apie 400 cm; būklė patenkinama; FF Nr. 275; 2010 m.), **„Šv. Jonas Nepomukas“** (aukštis apie 300 cm; būklė patenkinama; FF Nr. 275; 2010 m.), **„Šv. Jonas vyskupas Stebukladaris“** (-; būklė patenkinama; FF Nr. 275, 303; 2010 m.), **antro tarpsnio skulptūrinė grupė „Jėzaus Krikštas“** (-; būklė patenkinama; FF Nr. 274, 276, 277; 2010 m.), **keturios angelų skulptūros** (-; būklė patenkinama; FF Nr. 276; 2010 m.), **reljefinė gloriija su horeljefinėmis Dievo Tėvo, Šventosios Dvasios balandžio ir angeliukų skulptūromis** (-; būklė patenkinama; FF Nr. 274, 276; 2010 m.); **Šv. Ignaco Lojolos altorius su dviem paveikslais, keturiomis skulptūromis, reljefine emblemine kompozicija ir sarkofagu-relikvijoriumi** (-; būklė patenkinama; FF Nr. 273, 278; 2010 m.); **pirmo tarpsnio paveikslas „Šv. Jonas Krikštytojas“ (Uk 8334, DV 336)** (aukštis - 306 cm, plotis - 140 cm; būklė patenkinama; FF Nr. 278, 279; 2010 m.), **skulptūra „Šv. Jonas iš Goto“** (aukštis - 306 cm, plotis - 140 cm; būklė patenkinama; FF Nr. 278, 281, 293; 2010 m.), **skulptūra „Šv. Jonas Kentietis**

SP-0794-24-TvTP-AR	Lapa	Lapų	Laida
	6	19	0

daktaras“ (aukštis - 306 cm, plotis - 140 cm; būklė patenkinama; FF Nr. 300; 2010 m.), **antro tarpsnio paveikslas „Šv. Ignacas Lojola“ („Šv. Pranciškus Ksaveras“, Uk 8326, DV 328)** (aukštis - 319 cm, plotis - 142 cm; būklė patenkinama; FF Nr. 278, 280; 2010 m.), **skulptūra „Indija“** (-; būklė patenkinama; FF Nr. 278, 280; 2010 m.), **skulptūra „Afrika“** (-; būklė patenkinama; FF Nr. 278, 280; 2010 m.), **reljefinė embleminė kompozicija** (-; būklė patenkinama; FF Nr. 278, 280; 2010 m.); **sarkofagas-relikvijorius** (aukštis - 68 cm; ilgis - 154 cm, gylis - 55 cm; būklė patenkinama; FF Nr. 278; 2010 m.); **Šv. Pranciškaus Ksavero altorius su dviem paveikslais, trimis skulptūromis, reljefine emblemine kompozicija ir sarkogu-relikvijoriumi** (-; būklė patenkinama; FF Nr. 273, 282; 2010 m.); **pirmo tarpsnio paveikslas „Šv. evangelistas Jonas“ (Uk 8324, DV 326)** (aukštis - 328 cm, plotis - 145 cm; būklė patenkinama; FF Nr. 282, 283; 2010 m.), **skulptūra „Šv. Pranciškus Ksaveras“** (-; būklė patenkinama; FF Nr. 285, 303; 2010 m.), **antro tarpsnio paveikslas „Šv. Pranciškus Ksaveras“ („Vienuolis ekstazėje“, Uk 8328, DV 330)** (aukštis - 150 cm, plotis - 119 cm; būklė patenkinama; FF Nr. 282, 284; 2010 m.), **skulptūra „Arabija“** (-; būklė patenkinama; FF Nr. 282, 284; 2010 m.), **skulptūra „Kinija“** (-; būklė patenkinama; FF Nr. 282, 284; 2010 m.), **reljefinė embleminė kompozicija** (-; būklė patenkinama; FF Nr. 282, 284; 2010 m.), **sarkofagas-relikvijorius** (aukštis - 68 cm; ilgis - 154 cm, gylis - 55 cm; būklė patenkinama; FF Nr. 282; 2010 m.); **Loreto Švč. Mergelės Marijos altorius su septyniomis skulptūromis ir reljefine kompozicija ir gloriija** (-; būklė patenkinama; FF Nr. 286; 2010 m.); **pirmo tarpsnio skulptūros „Loreto Švč. Mergelė Marija“ su aptaisu** (aukštis - 98 cm, plotis 24 cm; būklė patenkinama; FF Nr. 286; 2010 m.), **„Šv. evangelistas Jonas“** (aukštis - apie 230 cm; būklė patenkinama; FF Nr. 288; 2010 m.), **„Šv. evangelistas Lukas“** (aukštis - apie 230 cm; būklė patenkinama; FF Nr. 289; 2010 m.), **antro tarpsnio skulptūros „Šv. evangelistas Matas“** (-; būklė patenkinama; FF Nr. 290; 2010 m.), **„Šv. evangelistas Morkus“** (-; būklė patenkinama; FF Nr. 291; 2010 m.), **reljefinis kartušas su skulptūrele „Agnus Dei“** (-; būklė patenkinama; FF Nr. 286; 2010 m.), **dvi angelų skulptūros** (-; būklė patenkinama; FF Nr. 292; 2010 m.), **reljefinė kompozicija „Loreto namelis“ ir gloriija** (-; būklė patenkinama; FF Nr. 292; 2010 m.);

Šv. Juozapo altorius su dviem paveikslais, keturiomis skulptūromis ir reljefine emblemine kompozicija (-; būklė patenkinama; FF Nr. 293; 2010 m.); **pirmo tarpsnio paveikslas „Šv. Petras ir Paulius“ (Uk 8331, DV 333)** (aukštis - 329 cm, aukštis - 160 cm; būklė patenkinama; FF Nr. 294; 2010 m.), **antro tarpsnio paveikslas „Šv. Teresė Avilietė“ („Šv. Teresė“, Uk 7465, DR 215)** (aukštis - 160 cm, plotis - 114 cm; būklė patenkinama; FF Nr. 295; 2010 m.), **dviejų angeliukų skulptūros** (-; būklė patenkinama; FF Nr. 295; 2010 m.), **dviejų angelų skulptūros** (-; būklė patenkinama; FF Nr. 295; 2010 m.); **reljefinė embleminė kompozicija** (-; būklė patenkinama; FF Nr. 295; 2010 m.); **Šv. Petro ir Pauliaus altorius su dviem paveikslais, keturiomis skulptūromis ir reljefiniu skydu** (-; būklė patenkinama; FF Nr. 296; 2010 m.); **pirmo tarpsnio paveikslas „Šv. Andriejaus kankinystė“ („Nukryžiuavimas“, Uk 8323, DV 325)** (aukštis - 313 cm, plotis - 170 cm; būklė patenkinama; FF Nr. 297, 298; 2010 m.), **antro tarpsnio paveikslas „Angelas Sargas“ (Uk 7466, DR 216)** (aukštis - 190 cm, plotis - 133 cm; būklė patenkinama; FF Nr. 297, 299; 2010 m.), **dviejų angeliukų skulptūros** (-; būklė patenkinama; FF Nr. 297, 299; 2010 m.), **dviejų angelų skulptūros** (-; būklė patenkinama; FF Nr. v; 2010 m.), **reljefinis skydas** (-; būklė patenkinama; FF Nr. 297, 299; 2010 m.); **Šv. Kazimiero altorius su dviem paveikslais, keturiomis skulptūromis ir reljefine emblemine kompozicija** (-; būklė patenkinama; FF Nr. 293, 300; 2010 m.); **pirmo tarpsnio paveikslas „Šv. Jonas Nepomukas“ („Nežinomas dvasininkas**

SP-0794-24-TvTP-AR	Lapa	Lapų	Laida
	7	19	0

su vienuoliais", **Uk 8330, DV 332**) (aukštis - 313 cm, plotis - 168 cm; būklė patenkinama; FF Nr. 301; 2010 m.), **antro tarpsnio paveikslas „Šv. Judas Tadas“ (Uk 8329, DV 331)** (aukštis - 160 cm, plotis - 92 cm; būklė patenkinama; FF Nr. 302; 2010 m.), **dviejų angeliukų skulptūros** (-; būklė patenkinama; FF Nr. 302; 2010 m.), **dviejų angelų skulptūros** (-; būklė patenkinama; FF Nr. 302; 2010 m.), **reljefinė embleminė kompozicija** (-; būklė patenkinama; FF Nr. 302; 2010 m.); **Sv. Mykolo arkangelo altorius su dviem paveikslais, keturiomis skulptūromis ir reljefiniu skydu** (-; būklė patenkinama; FF Nr. 296, 303; 2010 m.); **pirmo tarpsnio paveikslas „Šv. Pranciškus Ksaveras“ („Šv. Pranciškus“, Uk 8335, DV 337)** (aukštis - 144 cm, plotis - 117 cm; būklė patenkinama; FF Nr. 304; 2010 m.), **antro tarpsnio paveikslas „Kristaus Atsimainymas“ (Uk DV 334, DV 334)** (aukštis - 190 cm, plotis - 81 cm; būklė patenkinama; FF Nr. 305; 2010 m.), **dviejų angeliukų skulptūros** (-; būklė patenkinama; FF Nr. 305; 2010 m.), **dviejų angelų skulptūros** (-; būklė patenkinama; FF Nr. 305; 2010 m.), **reljefinis skydas** (-; būklė patenkinama; FF Nr. 305; 2010 m.); **Kristaus Nukryžiuotojo altorius su dviem paveikslais, dviem skulptūromis ir reljefine emblemine kompozicija** (-; būklė patenkinama; FF Nr. 306; 2010 m.); **pirmo tarpsnio paveikslas „Šv. Andriejus Bobolė“ („Nežinomas šventasis su angeliukais“, Uk 7467, DR 217)** (aukštis - 109 cm, plotis - 84 cm; būklė patenkinama; FF Nr. 307; 2010 m.), **skulptūra „Nežinomas šventasis“** (-; būklė patenkinama; FF Nr. 307; 2010 m.), **skulptūra „Nežinomas jėzuitų šventasis“** (-; būklė patenkinama; FF Nr. 307; 2010 m.), **antro tarpsnio paveikslas „Trys jėzuitų kankiniai“** (-; būklė patenkinama; FF Nr. 308; 2010 m.), **reljefinė embleminė kompozicija su angeliuko skulptūra** (-; būklė patenkinama; FF Nr. 308; 2010 m.); **Sopulingosios Dievo Motinos altorius su paveikslu, dviem skulptūromis ir reljefine emblemine kompozicija** (-; būklė patenkinama; FF Nr. 309; 2010 m.); **pirmo tarpsnio paveikslas „Šv. Ivas“ (Uk 8325, DV 327)** (aukštis - 180 cm, plotis - 100 cm; būklė patenkinama; FF Nr. 310; 2010 m.), **antro tarpsnio dvi angeliukų skulptūros** (-; būklė patenkinama; FF Nr. 311; 2010 m.), **reljefinė embleminė kompozicija su angeliuko skulptūra** (-; būklė patenkinama; FF Nr. 311; 2010 m.); **Šv. Onos koplyčios Šv. Viktoro altorius su horeljefine kompozicija, vienuolika skulptūrų, reljefine glorijs ir relikvijoriais (Šv. Onos koplyčios altorius, Uk 15279, DR 1297)** (-; būklė patenkinama; FF Nr. 221, 312; 2010 m.); **reljefinė Vynmedžio kompozicija su Nukryžiuotojo skulptūra (Nukryžiuotasis II, Uk 7490, DR 240) ir relikvijoriais** (-; būklė patenkinama; FF Nr. 312; 2010 m.), **sarkofagas-relikvijorius** (-; būklė patenkinama; FF Nr. 312; 2010 m.), **pirmo tarpsnio skulptūros: „Šv. Laurynas“** (aukštis - 180 cm, plotis - 75 cm; būklė patenkinama; FF Nr. 237, 313; 2010 m.), **„Šv. Florijonas“** (aukštis - 175 cm, plotis - 105 cm; būklė patenkinama; FF Nr. 237, 313; 2010 m.), **„Šv. Steponas“** (aukštis - 175 cm, plotis - 100 cm; būklė patenkinama; FF Nr. 314; 2010 m.), **„Šv. Jurgis“** (aukštis - 175 cm, plotis - 80 cm; būklė patenkinama; FF Nr. 314; 2010 m.), **dvi angeliukų skulptūros** (-; būklė patenkinama; FF Nr. 312; 2010 m.), **antro tarpsnio keturių evangelistų skulptūros: „Šv. Morkus“** (-; būklė patenkinama; FF Nr. 312; 2010 m.), **„Šv. Matas“** (-; būklė patenkinama; FF Nr. 312; 2010 m.), **„Šv. Jonas“** (-; būklė patenkinama; FF Nr. 312; 2010 m.), **„Šv. Lukas“** (-; būklė patenkinama; FF Nr. 312; 2010 m.), **reljefinė glorijs su Dievo Tėvo skulptūra** (-; būklė patenkinama; FF Nr. 312; 2010 m.); **Šv. Onos koplyčios altorius II su reljefiniu dekoru** (-; būklė patenkinama; FF Nr. 315; 2010 m.); **Švč. Mergelės Marijos Paguodos koplyčios iliuziškai tapytas altorius su paveikslu „Švč. Mergelė Marija su Kūdikiu“ su aptaisu ir rėmu („Marija su kūdikiu“, Uk 7500, DR 250)** (-; būklė patenkinama; FF Nr. 256, 316; 2010 m.); **Šv. Barboros koplyčios altorius su dviem paveikslais, šešiomis skulptūromis, reljefinė glorijs (Uk 7502, DR 252)** (-;

SP-0794-24-TvTP-AR	Lapa	Lapų	Laida
	8	19	0

būklė patenkinama; FF Nr. 317; 2010 m.): **pirmo tarpsnio paveikslas „Šv. Barbora“** (-; būklė patenkinama; FF Nr. 318; 2010 m.), **skulptūra „Šv. Petras“** (-; būklė patenkinama; FF Nr. 317; 2010 m.); **skulptūra „Šv. Paulius“** (-; būklė patenkinama; FF Nr. 317; 2010 m.), **antro tarpsnio paveikslas „Šv. Mikalojus ?“** („Vyskupas duodantis išmalda“, **Uk 8327, DV 329**) (aukštis - 79 cm, plotis - 100 cm; būklė patenkinama; FF Nr. 319; 2010 m.), **dviejų angelų skulptūros** (-; būklė patenkinama; FF Nr. 319; 2010 m.), **dviejų angeliukų skulptūros** (-; būklė patenkinama; FF Nr. 317; 2010 m.), **reljefinė glorijs su Dievo Tėvo skulptūra** (-; būklė patenkinama; FF Nr. 319; 2010 m.); **Angelų Dievo Motinos kopyčios altorius su reljefiniu retabulu ir paveikslu** (Sieninė tapyba. **Altorius su angelų figūromis ir reljefinėmis angelų galvutėmis, Uk 8338, DV 340**) (-; būklė patenkinama; FF Nr. 320; 2010 m.): **reljefinis retabulas su šventųjų figūromis „Šv. Kazimieras“, „Šv. Vaclovas ?“, „Šv. Kozmas“, „Šv. Domijonas“ ir „Šv. Kotryna“** (-; būklė patenkinama; FF Nr. 320; 2010 m.), **paveikslas „Šv. Hilarijus“ („Šv. Ilarijus“, Uk 8336, DV 338)** (aukštis - 120 cm, plotis - 54 cm; būklė patenkinama; FF Nr. 320; 2010 m.); **paveikslas „Popiežius Grigalius XIII“** (aukštis - 241 cm, plotis - 131 cm; būklė patenkinama; FF Nr. 321; 2010 m.); **paveikslas „Nežinomas popiežius“** (aukštis - 240 cm; plotis - 130 cm; būklė patenkinama; FF Nr. 322; 2010 m.); **aštuoniolika šventųjų skulptūrų: „Šv. Jonas Nepomukas“ (Uk 7481, DR 231)** (aukštis - 190 cm; būklė patenkinama; FF Nr. 323; 2010 m.), **„Šv. Jonas iš Fakundo“ (Uk 7471, DR 221)** (aukštis - 190 cm; būklė patenkinama; FF Nr. 324; 2010 m.), **„Šv. Jonas Pranciškus Regijus“ ? („Šv. Jonas Damaskietis“, Uk 7473, DR 223)** (aukštis - 190 cm; būklė patenkinama; FF Nr. 325; 2010 m.), **„Šv. Kryžiaus Jonas“ (Uk 7472, DR 222)** (aukštis - 190 cm; būklė patenkinama; FF Nr. 326; 2010 m.), **„Šv. Jonas Chrizostomas“ (Uk 7478, DR 228)** (aukštis - 190 cm; būklė patenkinama; FF Nr. 327; 2010 m.), **„Šv. Bonaventūra“ (Uk 7483, DR 233)** (aukštis - 190 cm; būklė patenkinama; FF Nr. 328; 2010 m.), **„Šv. Jonas Klimakas“ (Uk 7479, DR 229)** (aukštis - 190 cm; būklė patenkinama; FF Nr. 329; 2010 m.), **„Šv. evangelistas Jonas“ (Uk 7470, DR 220)** (aukštis - 190 cm; būklė patenkinama; FF Nr. 330; 2010 m.), **„Šv. Ignotas Lojola“ (Uk 7485, DR 235)** (aukštis - 190 cm; būklė patenkinama; FF Nr. 331; 2010 m.), **„Šv. Zacharijus“ (Uk 7488, DR 238)** (aukštis - 190 cm; būklė patenkinama; FF Nr. 332; 2010 m.), **„Šv. Jonas Kantietis“ (Uk 7485, DR 226)** (aukštis - 190 cm; būklė patenkinama; FF Nr. 333; 2010 m.), **„Šv. Jonas Gvalbertas“ (Uk 7475, DR 225)** (aukštis apie 190 cm; būklė patenkinama; FF Nr. 334; 2010 m.), **„Šv. Jonas Kapistranas“ (Uk 7477, DR 227)** (aukštis apie 190 cm; būklė patenkinama; FF Nr. 335; 2010 m.), **„Šv. Jonas Mathos“ (Uk 7480, DR 230)** (aukštis apie 190 cm; būklė patenkinama; FF Nr. 336; 2010 m.), **„Šv. Dievo Jonas“ (Uk 7474, DR 224)** (aukštis apie 190 cm; būklė patenkinama; FF Nr. 337; 2010 m.), **„Šv. Aleksas“ (Uk 7482, DR 232)** (aukštis apie 190 cm; būklė patenkinama; FF Nr. 338; 2010 m.), **„Šv. Stanislovas Kostka“ (Uk 7487, DR 237)** (aukštis apie 190 cm; būklė patenkinama; FF Nr. 339; 2010 m.), **„Šv. Joakimas“ (Uk 7486, DR 236)** (aukštis apie 190 cm; būklė patenkinama; FF Nr. 340; 2010 m.); **skulptūra „Nukryžiuotasis“ (Uk 7489, DR 239)** (-; būklė patenkinama; FF Nr. 220, 341; 2010 m.); **skulptūra „Angelas Sargas“** (-; būklė patenkinama; FF Nr. 217, 342; 2010 m.); **skulptūra „Šv. arkangelas Mykolas“** (-; būklė patenkinama; FF Nr. 217, 343; 2010 m.); **skulptūra „Šv. Ignacas Lojola“ („Šv. Ignotas Lojola, pamynęs velnią“, Uk 7484, DR 234)** (aukštis - 250 cm; būklė patenkinama; FF Nr. 344; 2010 m.); **Stanislovo Moniuškos biustas** (-; būklė patenkinama; FF Nr. 345; 2010 m.); **Jeronimo Stroinovskio paminklas su biustu, dviem horeljefinėmis angelų skulptūromis, herbu ir lenta su įrašu (žr. priede Nr. 15.6, p. 191) (Uk 8345, DV 347)** (-; būklė patenkinama; FF Nr. 346; 2010 m.); **Adomo Mickevičiaus paminklas su biustu (Uk**

SP-0794-24-TvTP-AR	Lapa	Lapų	Laida
	9	19	0

7493, DR 243) (-; būklė patenkinama; FF Nr. 347; 2010 m.); **Antano Edvardo Odineco paminklas su biustu ir lenta su įrašu (žr. priede Nr. 15.6, p. 249) (Uk 8344, DV 346)** (-; būklė patenkinama; FF Nr. 348; 2010 m.); **Vladislovo Umiastovskio memorialinė lenta su bareljefu ir lenta su įrašu (žr. priede Nr. 15.6, p. 250) (Uk 8347, DV 349)** (-; būklė patenkinama; FF Nr. 349; 2010 m.); **Jeronimo Piaseckio epitafija (žr. priede Nr. 15.6, p. 25) su herbu, dviem reljefinėmis alegorinėmis figūromis ir augaliniu dekoru (Uk 7496, DR 246)** (-; būklė patenkinama; FF Nr. 350; 2010 m.); **Tado Kosciuškos reljefas („Tado Kosciuškos memorialinė lenta“, Uk 7495, DR 245)** (-; būklė patenkinama; FF Nr. 351; 2010 m.); **Liudviko Kondratavičiaus-Vladislovo Sirokomlės horeljefas (Liudviko Kondratavičiaus (V. Sirokomlės) paminklas, Uk 7494, DR 244)** (aukštis - 280 cm, plotis - 180 cm; būklė patenkinama; FF Nr. 352; 2010 m.); **Simono Daukanto horeljefas (Uk 15307, DV 4372)** (-; būklė patenkinama; FF Nr. 353; 2010 m.); **Konstantino Sirvydo horeljefas (Uk 15308, DV 4373)** (aukštis - 160 cm, plotis - 140 cm; būklė patenkinama; FF Nr. 354; 2010 m.); **Tado Pranciškaus Oginskio antkapinė plokštė (žr. priede Nr. 15.6, p. 151) (Uk 8343, DV 345)** (aukštis - 170 cm, plotis - 120 cm; būklė patenkinama; FF Nr. 355; 2010 m.); **memorialinė lenta I su psalmės tekstu (žr. priede Nr. 15.6, p. 255)** (aukštis - 90 cm, plotis - 85 cm; būklė patenkinama; FF Nr. 356; 2010 m.); **memorialinė lenta II** (aukštis - 35 cm, plotis - 44 cm; būklė patenkinama; FF Nr. 357; 2010 m.); **memorialinė lenta III** (aukštis -cm, plotis -cm; būklė patenkinama; FF Nr. 358; 2010 m.); **memorialinė lenta IV** (aukštis -cm, plotis -cm; būklė patenkinama; FF Nr. 359; 2010 m.); **sakykla** (aukštis - 342 cm, plotis - 403 cm, gylis - 173 cm; būklė patenkinama; FF Nr. 360; 2010 m.); **presbiterijos baliustrada** (aukštis - 71 cm, ilgis - 1042 cm, plotis - 15 cm; šoninių dalių ilgis - 346 cm; būklė patenkinama; FF Nr. 273, 282; 2010 m.); **šešios klausyklos (klausyklos (6), Uk 20022, DR 1233): dvi klausyklos I, II** (aukštis - 283 cm, plotis - 215 cm, gylis - 100 cm; būklė patenkinama; FF Nr. 361; 2010 m.), **dvi klausyklos III, IV** (aukštis - 264 cm, plotis - 200 cm, gylis - 105 cm; būklė patenkinama; FF Nr. 362; 2010 m.), **dvi klausyklos V, VI** (aukštis - 270 cm, plotis - 225 cm, gylis - 125 cm; būklė patenkinama; FF Nr. 363; 2010 m.); **klausykla VII** (aukštis - 282 cm, plotis - 153 cm, gylis - 94 cm; būklė patenkinama; FF Nr. 364; 2010 m.); **suolų-klauptų komplektas (Uk 20023, DR 1234): devyni šešiasieniai suolai-klauptai** (aukštis - 120 cm, plotis - 294 cm, gylis nuo 85 iki 154 cm; būklė patenkinama; FF Nr. 365; 2010 m.), **du dviečiai suolai-klauptai** (aukštis - 140 cm, plotis apie 190 cm, gylis - 88; būklė patenkinama; FF Nr. 366; 2010 m.), **du keturviečiai dviejų eilių suolai-klauptai** (aukštis - 165 cm, plotis - 196 cm, gylis - 175 cm; būklė patenkinama; FF Nr. 367; 2010 m.), **šešiavietis suolas** (aukštis - 170 cm, plotis - 335 cm, gylis - 103 cm; būklė patenkinama; FF Nr. 368; 2010 m.); **du suolai-klauptai (Uk 15280, DR 1298)** (aukštis - 225 cm, plotis - 248 cm, gylis - 175 cm; būklė patenkinama; FF Nr. 369; 2010 m.); **šešiavietis suolas-klauptas** (aukštis - 267 cm, pl - 315 cm, gylis 110 cm; būklė patenkinama; FF Nr. 370; 2010 m.); **dvivietis suolas-klauptas** (aukštis - 153 cm, plotis - 140, gylis - 87 cm; būklė patenkinama; FF Nr. 371; 2010 m.); **du penkiasieniai suolai-klauptai** (aukštis - 259 cm, plotis - 275 cm, gylis - 103 cm; būklė patenkinama; FF Nr. 372; 2010 m.); **du nišose įmontuoti vienviečiai suolai** (aukštis - 147 cm, plotis - 100 cm, gylis - 95 cm; būklė patenkinama; FF Nr. 183; 2010 m.); **Švč. Mergelės Marijos Paguodos koplyčios altoriaus tabernakulis** (aukštis - 179 cm, plotis - 238 cm, gylis - 80 cm; būklė bloga; FF Nr. 273; 2010 m.); **sietynas I** (-; būklė gera; FF Nr. 199; 2010 m.); **sietynas II (Uk 8350, DV 352)** (-; būklė gera; FF Nr. 199; 2010 m.); **sietynas III** (-; būklė gera; FF Nr. 374; 2010 m.); **du žibintai I, II (Uk 8351, DV 353)** (aukštis - 350 cm; būklė patenkinama; FF Nr. 278; 2010 m.); **du žibintai III, IV** (aukštis - 330 cm; būklė patenkinama; FF Nr. 275, 278; 2010 m.); **vandeninė I** (aukštis - 92 cm; skersmuo - 36

SP-0794-24-TvTP-AR	Lapa	Lapų	Laida
	10	19	0

cm; būklė patenkinama; FF Nr. 375; 2010 m.); **vandeninė II** (aukštis - 60 cm; skersmuo - 73 cm; būklė patenkinama; FF Nr. 375; 2010 m.); **bažnyčios didieji vargonai (Vargonai, P341K, u.k.16812: vargonų prospektas (P341K1, 30674), skulptūra „Trimituojantis angelas“ (P341K2, 30675), skulptūra „Trimituojantis angelas“ (P341K3, 30676), skulptūra „Trimituojantis angelas“ (P341K4, 30677), skulptūra „Trimituojantis angelas“ (P341K5, 30678), vargonų instrumento dalys (akustinis būgnas, bosiniai mediniai vamzdžiai, P341K6, 30679); būklė patenkinama; FF Nr. 242, 376; 2010 m.); Dievo kūno koplyčios vargonų prospektas (P342, 16813; būklė patenkinama; FF Nr. 219; 2010 m.); Dievo Motinos Gerosios Vilties koplyčios vargonai (vargonų prospektas, instrumentas; būklė patenkinama; FF Nr. 377; 2010 m.); Šv. Onos koplyčios vargonų prospektas (-; prospektas yra ne pirminėje vietoje, perkeltas, užstoja ant sienos tapytą vargonų prospekto vaizdą, būklė patenkinama; FF Nr. 217; 2010 m.);**

IV. ISTORINIAI DUOMENYS:

Istoriniai duomenys:

Prie buvusių svarbiausių gatvių sankryžos 1387–1426 m. pastatyta mūrinė gotikinė pirmoji parapinė bažnyčia. Ji pradėta statyti Jogailos iniciatyva. XV a. ir 1530 m. degė. 1566–1571 m. klebonavo žymus teisininkas Petras Roizijus (isp. Pedro Ruiz de Moros)[1]. 1571 m. kovo 11 d. Žygimantas Augustas bažnyčią atidavė jėzuitų įsteigta Vilniaus kolegijai. Bažnyčios rekonstrukcijai 1571 m. prie Riešės jėzuitams paskirtas molingas sklypas plytinei pasistatyti. Perstatant bažnyčią išlaikyta gotikinė architektūra, pastatas prailgintas į gatvės pusę, sumūryta nauja plati presbiterija su apėjimu apie altorių ir trisienė absida.

1600–1610 m. pastatyta mūrinė varpinė. Bažnyčia gerokai apgriauta 1655 m. per karą su Maskva; įgriuvo skliautai. Netrukus suremontuota. 1700 m. rekonstruotas choras, įsigyti nauji vargonai. 1702 m. Švedijos kariai išsivežė sidabrinčius liturginius reikmenis.

1737 m. bažnyčia sudegė, išsilydė varpai. Atstatant fasadas ir frontonas įgavo vėlyvojo baroko formas. Po 1737 m. gaisro paaukštinta varpinė. Dar degė 1741 ir 1748 m. Sudegusios bažnyčios rekonstrukcijos projektas architekto Jono Kristupo Glaubico. 1743–1754 m. freskas tapė J. Salmanas. 1756–1758 m. perstatymui vadovavo T. Žebraukas. Nuo 1773 m. bažnyčia priklausė universitetui.

1827–1828 m. Karolis Podčašinskis gotišką pietų fasado portalą pakeitė klasicistiniu. Tuo metu nugriauta aukšta mūro siena, skyrusi bažnyčią ir varpinę nuo gatvės. Per šį remontą pakeistas vidus, užtinkuota daug freskų, nugriauti prie kolonų buvę altoriai. 1840–1842 m. vargonininkavo kompozitorius Stanislovas Moniuška. 1888–1889 m. remontuota bažnyčia, 1903 m. – varpinė.

1899 m. bažnyčioje pastatytas memorialinis paminklas Adomui Mickevičiui, 1901 m. – Antoniui Edvardui Odinecui, Stanislovui Moniuškai, 1908 m. – Vladislovui Sirokomlei (skulptorius Pijus Velionskis), 1917 m. – Tadiui Kosciuskai (skulptorius ir architektas Antanas Vivulskis). 1915 m. į Rusiją išvežti 3 varpai. 1917 m. Vokietijos kareiviai išplėšė metalines vargonų dalis.

1940–1942 m. bažnyčia tarp lietuvių garsėjo ugningais, patriotiniais kunigo Alfonso Lipniūno pamokslais. Jį 1943 m. naciai išvežė į Štuthofio koncentracijos stovyklą. 1948 m. vasarą bažnyčia uždaryta.

SP-0794-24-TvTP-AR	Lapa	Lapų	Laida
	11	19	0

1949 m. daugiau kaip 5000 bažnyčioje rastų knygų perduota Knygų rūmams, o inventorius, meno vertybės – įvairioms organizacijoms, „Tiesos“ redakcijai. Keli baldai, paveikslai pateko į Istorijos ir etnografijos muziejų. Dalis inventoriaus, kitų vertybių išvogta, sugadinti vargonai, apnaikinti altoriai. Bažnyčioje įrengtas popieriaus sandėlis. 1963 m. bažnyčia perduota universitetui. 1964–1979 m. restauruota (archit. Romano Jalovecko projektas). 1979 m. įrengtas Mokslo muziejus.

1989 m. restauruotos Šv. Onos ir Marijos paguodos koplyčių freskos. 1990 m. bažnyčia gražinta tikintiesiems, atkurta parapija, 1991 m. liepos 11 d. pašventinta. 2000 m. baigti ir pašventinti didieji vargonai. Jie turi 64 registrus ir yra didžiausi Lietuvoje. Vargonus padirbo UAB Vilniaus vargonų dirbtuvė.

V. TVARKYBOS DARBAI

Remiantis vizualine apžiūra, vertingųjų savybių sąrašu, užsakovo suformuluota užduotimi, tvarkybos darbų sąlygomis: **2024-06-05 Nr. EVS-49**, vykdomi šie tvarkybos (restauravimo, remonto) darbai.

1. Vargonų choro laiptinių plytų mūro laiptų su mediniais porankiais tvarkybos (restauravimo, remonto) darbai.

1.1. Šiaurinės laiptinės pakopų restauravimas: *Pakopų medienos restauravimas:* Aliejinių dažų pašalinimas (kaitinant). Laiptų pakopų išmontavimas. Medinių pakopų sunykusių dalių protezavimas sveika mediena. Sumontavimas į buvusią padėtį. Medienos padengimas alyva (alyvavimas, alyvos tonas parenkamas vietoje, darbų metu), lakavimas bespalviu laku. ***Pakopų tinkuoto paviršiaus restauravimas:*** Geros būklės tinko paviršiaus valymas, aliejinių dažų ir užtrynimų pašalinimas (kaitinakt), antiseptikavimas. Atšokusio, pažeisto tinko pašalinimas. Tinkavimas. Paviršių glaistymas, užtrynimas, gruntavimas, dažymas 2sl. mineralinės kilmės dažais (spalva parenkama pagal esamą laiptinės sienos spalvą). ***Plytų mūro pakopos viršaus restauravimas:*** Paviršiaus valymas, plovimas, antiseptikavimas. Sudūlėjusio skiedinio išvalymas, siūlių užtaisymas, apdorojimas druskų surišėju.

Vykdyti pagal: PTR 2.01.02:2006 „Plytų mūras. Bendrieji reikalavimai“; PTR 2.02.03:2007 „Akmens mūro ir natūralaus akmens, plytų mūro tvarkyba“; PTR 2.06.02:2010 „Interjerų dekoratyvinių dangų, dekoratyvinio tinko, tinkuotų, dažytų paviršių tvarkyba“. PTR 2.04.01:2010 „Medžio ir stalių gaminių tvarkyba“; PTR 2.04.02:2010 „Medžio apdaila ir stalių gaminių sutvirtinimas cheminėmis

Atliekant darbus vadovautis: ST-1.-Tinko paviršių plovimas, valymas, antiseptikavimas; ST-2.-Medinių elementų stiprinimas antdėklais, plombavimas, keitimas.

Pastaba: Alyvos ir dažų spalva parenkama vietoje darbų metu.

SP-0794-24-TvTP-AR	Lapa	Lapų	Laida
	12	19	0

1.2. Šiaurinės laiptinės tinkuoto popakopio restauravimas: Geros būklės tinko paviršiaus valymas, aliejinių dažų ir užtrynimų pašalinimas (kaitinakt), antiseptikavimas. Atšokusio, pažeisto tinko pašalinimas. **Plytų mūro restauravimas:** Paviršiaus valymas, plovimas, antiseptikavimas. Sudūlėjusio skiedinio išvalymas, siūlių užtaisymas, apdorojimas druskų surišėju. **Tinkavimas:** Tinkavimas. Paviršių glaistymas, užtrynimas, gruntavimas, dažymas 2sl. mineralinės kilmės dažais (spalva parenkama pagal esamą laiptinės sienos spalvą).

Vykdyti pagal: PTR 2.01.02:2006 „Plytų mūras. Bendrieji reikalavimai“; PTR 2.02.03:2007 „Akmens mūro ir natūralaus akmens, plytų mūro tvarkyba“; PTR 2.06.02:2010 „Interjerų dekoratyvinių dangų, dekoratyvinio tinko, tinkuotų, dažytų paviršių tvarkyba“.

Atliekant darbus vadovautis: ST-1.-Tinko paviršių plovimas, valymas, antiseptikavimas.

1.3. Šiaurinės laiptinės tarpinės tarp laiptų pakopos ir laiptinės sienos įrengimo (remonto) darbai: Medinių pakopų apačios ir laiptų plytų mūro sandūros vietoje įrengiama 2mm. guminė tarpinė. Medinių pakopų perimetro ir laiptų plytų mūro sandūros vietoje įrengiama 2mm. guminė tarpinė.

1.4. Pietinės laiptinės pakopų restauravimas: Pakopų medienos restauravimas: Aliejinių dažų ir pašalinimas (kaitinant). Laiptų pakopų išmontavimas. Medinių pakopų sunykusių dalių protezavimas sveika mediena. Sumontavimas į buvusią padėtį. Medienos padengimas alyva (alyvavimas, alyvos tonas parenkamas vietoje, darbų metu), lakavimas bespalviu laku. **Pakopų tinkuoto paviršiaus restauravimas:** Geros būklės tinko paviršiaus valymas, aliejinių dažų ir užtrynimų pašalinimas (kaitinakt), antiseptikavimas. Atšokusio, pažeisto tinko pašalinimas. Tinkavimas. Paviršių glaistymas, užtrynimas, gruntavimas, glaistymas, dažymas 2sl. mineralinės kilmės dažais (spalva parenkama pagal esamą laiptinės sienos spalvą). **Plytų mūro pakopos viršaus restauravimas:** Paviršiaus valymas, plovimas, antiseptikavimas. Sudūlėjusio skiedinio išvalymas, siūlių užtaisymas, apdorojimas druskų surišėju.

Vykdyti pagal: PTR 2.01.02:2006 „Plytų mūras. Bendrieji reikalavimai“; PTR 2.02.03:2007 „Akmens mūro ir natūralaus akmens, plytų mūro tvarkyba“; PTR 2.06.02:2010 „Interjerų dekoratyvinių dangų, dekoratyvinio tinko, tinkuotų, dažytų paviršių tvarkyba“. PTR 2.04.01:2010 „Medžio ir stalių gaminių tvarkyba“; PTR 2.04.02:2010 „Medžio apdaila ir stalių gaminių sutvirtinimas cheminėmis

Atliekant darbus vadovautis: ST-1.-Tinko paviršių plovimas, valymas, antiseptikavimas; ST-2.-Medinių elementų stiprinimas antdėklais, plombavimas, keitimas.

Pastaba: Alyvos ir dažų spalva parenkama vietoje darbų metu.

SP-0794-24-TvTP-AR	Lapa	Lapų	Laida
	13	19	0

1.5. Pietinės laiptinės tinkuoto popakopio restauravimas: Geros būklės tinko paviršiaus valymas, aliejinių dažų ir užtrynimų pašalinimas, antiseptikavimas. Atšokusio, pažeisto tinko pašalinimas. **Plytų mūro restauravimas:** Paviršiaus valymas, plovimas, antiseptikavimas. Sudūlėjusio skiedinio išvalymas, siūlių užtaisymas, apdorojimas druskų surišėju. **Tinkavimas:** Tinkavimas. Paviršių glaistymas, užtrynimas, gruntavimas, dažymas 2sl. mineralinės kilmės dažais (spalva parenkama pagal esamą laiptinės sienos spalvą).

Vykdyti pagal: PTR 2.01.02:2006 „Plytų mūras. Bendrieji reikalavimai“; PTR 2.02.03:2007 „Akmens mūro ir natūralaus akmens, plytų mūro tvarkyba“; PTR 2.06.02:2010 „Interjerų dekoratyvinių dangų, dekoratyvinio tinko, tinkuotų, dažytų paviršių tvarkyba“.

Atliekant darbus vadovautis: ST-1.-Tinko paviršių plovimas, valymas, antiseptikavimas;

1.6. Pietinės laiptinės sienų restauravimas: Aliejinių dažų ir vėlyvų užtrynimų pašalinimas, antiseptikavimas. Paviršių glaistymas, užtrynimas, gruntavimas, dažymas 2sl. mineralinės kilmės dažais (spalva parenkama pagal esamą laiptinės sienos spalvą).

Vykdyti pagal: PTR 2.06.02:2010 „Interjerų dekoratyvinių dangų, dekoratyvinio tinko, tinkuotų, dažytų paviršių tvarkyba“.

Atliekant darbus vadovautis: ST-1.-Tinko paviršių plovimas, valymas, antiseptikavimas.

1.7. Pietinės laiptinės tarpinės tarp laiptų pakopos ir laiptinės plytų mūro įrengimo (remonto) darbai: Medinių pakopų apačios ir laiptų plytų mūro sandūros vietoje įrengiama 2mm. guminė tarpinė. Medinių pakopų perimetro ir laiptų plytų mūro sandūros vietoje įrengiama 2mm. guminė tarpinė.

SP-0794-24-TvTP-AR	Lapa	Lapų	Laida
	14	19	0

SPECIALIOSIOS TECHNOLOGIJOS

1. ĮVADINĖ DALIS

Specialiosios technologijos pritaikytos projektui: Vilniaus universiteto pastatų komplekso Šv. Jono Krikštytojo ir Šv. Jono apaštalo ir evangelisto bažnyčios (unik. kodas 26848), Šv. Jono g. 12, Vilniuje, sraigtinių laiptinių vedančių į vargonų chorą tvarkybos (restauravimo, remonto) darbų projektas.

Specialioji technologija susideda iš:

1. ST-1. - Tinko paviršių plovimas, valymas, antiseptikavimas;
2. ST-2. - Medinių elementų stiprinimas antdėklais, plombavimas, keitimas.

SP-0794-24-TvTP-AR	Lapa	Lapų	Laida
	15	19	0

2.1 SPECIALIOJI TECHNOLOGIJA TINKO PAVIRŠIŲ PLOVIMAS, VALYMAS, ANTISEPTIKAVIMAS ST-1

Specialioji technologija taikoma atliekant tinko valymą numatomuose fasadų plotuose pagal projektą. Tinkas valomas nuo purvo, apnašų, biopazeidėjų ir pan. Vykdamas darbus atliekos nuo valymo turi būti surenkamos ir utilizuojamos. Valymo darbai vykdomi nuo viršaus į apačią. Antiseptikavimas vykdomas visose biopazeistose vietose. Tinko antiseptikavimas vykdomas, nuplovus paviršius.

2.2.1. Parengiamieji darbai

Specialioji technologija taikoma vykdamas fasado tinko valymo darbus. Tinkas valomas, ruošiant jį restauracijai.

Objekte taikomi šie tinko valymo būdai: rankinis-mechaninis būdas šalinant biopazeidėjus ir erozijos defektus. Atliekamas antiseptikavimas – cheminėmis gamyklinėmis priemonėmis. Atliekamas paviršių hidrofobizavimas – silikoniniais gamykliniais hidrofobais, atlikus paviršių restauraciją.

Pastaba: Prieš pradėdamas valymo darbus visus paviršius, kurie nebus valomi, reikia apsaugoti nuo cheminių medžiagų neigiamo poveikio.

2.2.2. Rankinis mechaninis mūro valymas

Rankinis mechaninis valymas vykdomas standžiais kaproniniais šepečiais, glaistyklėmis ir kaltukais iš viršaus į apačią. Kaltukais pašalinami destruktuoto tinko paviršiai. Druskų nuosėdos, dulkės, pelėsiai mechaniškai pašalinami metalinėmis glaistyklėmis ir standžiais, kaproniniais šepečiais.

Rankinis mechaninis valymas naudojamas, kaip paruošiamieji valymo darbai.

2.2.3. Mūro antiseptikavimo ir apdorojimo biocidais technologija

Paviršių antiseptikavimas ir apdorojimas biocidais vykdomas gamyklinėmis antiseptikavimo priemonėmis, pagal gamintojų instrukciją, nuplovus mūro paviršių.

Antiseptikavimas vykdomas kaproniniais šepečiais įtrinantis antiseptiką, nuo viršaus į apačią, griežtai laikantis gamintojų instrukcijomis. Dirbti reikia su instrukcijose nurodytomis apsaugos priemonėmis. Rekomenduojama medžiaga pvz.: „Biosepas“ ar analogiška pagal techninius parametrus medžiaga. Biocidais apdorojamos vietos užterštos dumblo apnašomis.

SP-0794-24-TvTP-AR	Lapa	Lapų	Laida
	16	19	0

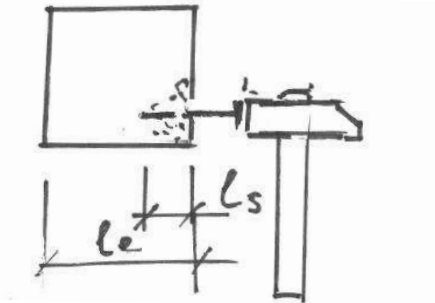
2.2 SPECIALIOJI TECHNOLOGIJA

MEDINIŲ ELEMENTŲ STIPRINIMAS ANTDĒKLAIS, PLOMBAVIMAS, KEITIMAS ST-2

Medinių elementų stiprinimo, plombavimo ir puvinio pažeistų dalių keitimas, atliekamas atidengus esamas konstrukcijas ir nustačius pažeidimų kiekį ir gylį.

2.2.1. Puvinio pažeistų medienos dalių nustatymo technologija

Šios technologijos pagalba nustatomas puvinio pažeistos vietos gylis. Nustačius gylį parenkamas mūrtašių, gegnių, ilginių ir kitų medinių konstrukcijos elementų tvarkybos sprendimas. Vizualiai defektnių vietų puvinio gylį geriausiai nustatyti įkalant $\varnothing 3-4$ mm, $L=100$ mm vinį, nužymint ant vinies kas 1 cm padalas. Kalama kol duslus garsas pasikeis kito dažnio garsu. Papuvusios medienos gylis priimamas 1 cm tikslumu apvalinant į didesnę pusę. Jeigu gylis (l_s) sudaro iki pusės elemento l_e , t.y. $l_s < 0,5l_e$, tokiu atveju taikoma plombavimo technologija. Jeigu $l_s > 0,5l_e$, tokiu atveju taikoma elemento pakeitimo technologija.

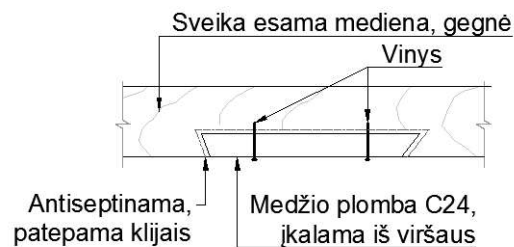


Schema Nr. 1. Puvinio pažeisto medienos elemento nustatymo technologija.

2.2.2. Nedidelės apimties defektų šalinimas plombavimo būdu (kai $l_s < 0,5l_e$, schema Nr. 2):

Darbai vykdomi šia tvarka:

- Prieš pradėdant medinių elementų plombavimą, turi būti užtikrintas jų pastovumas darbų metu (žr. schemą Nr. 2);
- Plombuojamų medinių elementų, pažeista mediena šalinama iki sveikos;
- Paruošiamas medinis protezas iš medienos, klasė C24 (W15-20%), pagal išpjautą formą;
- Plomba įklijuojama klijais medienai ir fiksuojama, vinimis (žr. schemą Nr. 2);
- Plombuojama mediena, turi būti antiseptikuota.

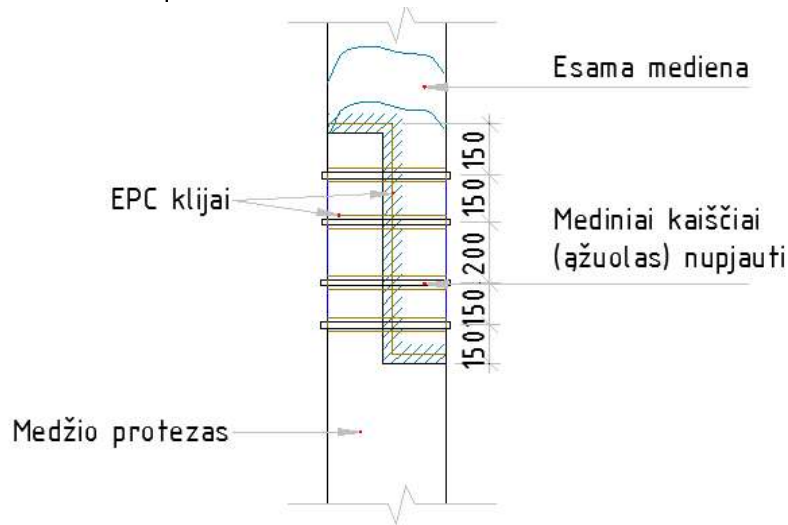


Schema Nr. 2. Plombavimo technologija.

SP-0794-24-TvTP-AR	Lapa	Lapų	Laida
	17	19	0

2.2.3. Elemento pakeitimo technologija (kai $l_s > 0,5l_e$, schema Nr. 3):

- Esama gegnė laikinai išramstoma statramsčiais;
- Esamo mūrločio defektinė dalis išpjaunama;
- Įstatoma plomba iš šono, sujungimų vietos patepamos kljais ir tvirtinamos vinimis po 2 vnt (arba mediniais kaiščiais pvz.: ažuolo);
- Plomba turi būti antiseptinta.



Schema Nr. 3. Elemento pakeitimo technologija

2.2.4. Medinių elementų antiseptikavimas, antipirenavimas

Visa mediena, išskyrus naudojamą vidaus apdailai, turi būti apdorota antiseptikais paviršiniu padengimu, tepimo arba purškimo būdu. Esamos medinės konstrukcijos apdirbamos pagal gamintojų instrukcijas. Tirpalas turi būti skirtas medinių konstrukcijų apsaugai biologinio poveikio (medienos grybo, puvinio, pamėlynavimo, pelėsių ir pan.). Skirtas paviršutiniam medienos padengimui ir mirkymui. Suklasifikuotas pagal LST EN 13501-1:2007+A1:2010.

Dengiant konstrukcijas antiseptikais, vadovautis konkrečios gamintojo technologija ir rekomendacijomis. Vieno gamintojo sistemos impregnuojama mediena turi būti atspari grybų, vabzdžių veikimui. Naudoti tik gamyklinius preparatus. Tepimo technologija turi atitikti gamintojų techniniam aprašymui. Jeigu mediena į statybos aikštelę pateikiama apdorota antiseptikais ji privalo turėti sertifikatą.

Atliekant antipireninių medžiagų padengimo darbus vadovautis PTR 2.03.02:2010 „Betono, molio, medinių konstrukcijų sutvirtinimas cheminėmis priemonėmis“. Naudojant gamintojo paruoštus antipireninius preparatus (analogai ASEPAS 1, ASEPAS 2, ASEPAS 3, Beržas, Meditas, ChM-11, Ekolin, Ekotep ir kt.) prieš naudojant būtina nustatyti cheminę sudėtį bei laikytis gamintojo pateiktų preparatų naudojimo taisyklių.

Saugos reikalavimai: cheminius preparatus saugoti nuo vaikų. Laikyti atokiau nuo maisto, gėrimų ir gyvulių pašaro. Naudoti asmenines apsaugos priemones: rankų ir odos apsaugai – guminės pirštinės, apsauginiai drabužiai, akių apsaugai – apsauginiai, priglundę prie odos akiniai ir respiratoriai. Dirbti vėdinamoje vietoje. Dirbant negerti, nevalgyti ir nerūkyti. Po darbo rankas nusiplauti vandeniu su muilu. Patekus į akis, nedelsiant gerai praplauti vandeniu ir kreiptis į gydytoją. Dirbant naudotis specialiomis instrukcijomis (saugos duomenų lapu). Nelaimingo atsitikimo atveju arba pasijutus blogai, nedelsiant kreiptis į gydytoją.

SP-0794-24-TvTP-AR	Lapa	Lapų	Laida
	18	19	0

3. KOKYBĖS KONTROLĖ

Kokybės kontrolę vykdo darbų vykdytojas ir priduoja darbą statybos vadovui, techninės priežiūros inžinieriui. Visi restauravimo darbai forminami darbų aktais. Pildomas žurnalas, kuriame fiksuojamos darbo vietos, oro sąlygų, medžiagų kiekių sąnaudos. Pagal atliktų darbų kontrolės rezultatus, sudaromi pridavimo ir paslėptų darbų aktai.

4. DARBO SAUGA

Visais darbuotojų saugos ir sveikatos klausimais vadovautis LR Darbuotojų saugos ir sveikatos įstatymu; LR Darbo kodeksu; "Saugos ir sveikatos taisyklėmis statyboje DT 5-00", "Bendrosios priešgaisrinės saugos taisyklės", "Darboviečių įrengimo bendrieji nuostatai", "Darboviečių įrengimo statybvietėse nuostatai", „Darbo įrenginių naudojimo bendraisiais nuostatais“, „Darbuotojų aprūpinimo asmeninėmis apsauginėmis priemonėmis nuostatais“, „Saugos ir sveikatos apsaugos ženklų naudojimo nuostatais“, bei kitais identifikuotais padaliniui/statybos objektui darbuotojų saugos ir sveikatos norminiais teisės dokumentais.

Dirbant su chemikalais griežtai laikytis darbo su chemikalais saugos reikalavimų. Prieš pradėdant darbus darbuotojai turi būti pasirašytinai instrukuoti darbo vietoje.

Atlikus numatomus darbus Vilniaus senojo miesto ir priemiesčių archeologinė vietovės (unikalus objekto kodas 25504), Vilniaus Senamiesčio (unikalus objekto kodas 16073), Vilniaus universiteto pastatų kompleksas (kodas 770), vertingosioms savybėms pakenkta nebus.

Pareigos	Vardas pavardė	Atestatų Nr.	Parašas	Data
Projekto vadovas	Ramūnas Buitkus	A1132; KPD 0869		2024 06

SP-0794-24-TvTP-AR	Lapa	Lapų	Laida
	19	19	0



VALSTYBĖS ĮMONĖ REGISTRŲ CENTRAS

Vinco Kudirkos g. 18-3, 03105 Vilnius, tel. (8 5) 2688 262, faks. (8 5) 2688 311, el.p. info@registrucentras.lt

**LIETUVOS RESPUBLIKOS JURIDINIŲ ASMENŲ REGISTRO
TRUMPASIS IŠRAŠAS (IDENTIFIKACINIAI DUOMENYS)**

2018-06-13 13:51:12

Pavadinimas: **UAB "Senamiesčio projektai"**
Juridinio asmens kodas: **302764487**
Teisinė forma: **Uždaroji akcinė bendrovė**
Teisinis statusas: **Teisinis statusas neįregistruotas**
Buveinės adresas: **Vilniaus m. sav. Vilniaus m. Vito Gerulaičio g. 1-104**
Įregistravimo data: **2012-04-18**
Vadovas: **EDGAR MENDELEVIČ, Direktorius**
Kontaktinė informacija:
Mobilusis telefonas: **868621836**
Versija: **10 (2018-06-08)**
Duomenų būklė: **Pilnai sutvarkyti duomenys**
Registro tvarkytojas: **Valstybės įmonės Registrų centro Vilniaus filialas**

2018-06-13 13:51:12

Išrašas tikras, turi *prima facie* galią

Dokumentą atspausdino:

EDGAR MENDELEVIČ

Architekto

KVALIFIKACIJOS A T E S T A T A S

LIETUVOS ARCHITEKTŲ RŪMAI

Nr. A 1132

Ramūnas Buitkus

**Statinio projekto, statinio projekto vykdymo priežiūros,
statinio projekto architektūrinės dalies,
statinio projekto architektūrinės dalies vykdymo priežiūros,
statinio projekto sklypo plano (sklypo sutvarkymo) dalies,
statinio projekto sklypo plano (sklypo sutvarkymo) dalies vykdymo priežiūros
vadovas**

Statinių rūšys: pastatai ir inžineriniai statiniai

Statinių kategorija: ypatingieji ir neypatingieji statiniai, įskaitant statinius,
esančius kultūros paveldo objekto teritorijoje, jo apsaugos zonoje ar kultūros paveldo
vietovėje (išskyrus kultūros paveldo objektus ir kultūros paveldo statinius)

Lietuvos architektų rūmų pirmininkas



Algimantas Pliučas

Išduota 2014 m. vasario mėn. 11 d.

pagal Architektų profesinio atestavimo komisijos posėdžio protokolą Nr. 86.

Atnaujinta 2024 m. balandžio mėn. 30 d. Lietuvos architektų rūmų sprendimu Nr. 24/04/S-214



LIETUVOS RESPUBLIKOS
KULTŪROS MINISTERIJA

NEKILNOJAMOJO KULTŪROS PAVELDO APSAUGOS SPECIALISTO KVALIFIKACIJOS ATESTATAS

2021-05-12 Nr. 0869
(data)

Ramūnas Buitkus

(atestuoto specialisto vardas, pavardė)

Nekilnojamojo kultūros paveldo taikomieji moksliniai ir ardomieji tyrimai – architektūriniai tyrimai; polichromijos ir sienų tapybos tyrimai.

Tvarkybos darbų projektų rengimas ir vadovavimas projektavimui – architektūrinio paveldo tvarkybos darbų projektavimas; architektūrinės polichromijos tvarkybos darbų projektavimas.

Tvarkybos darbų projektų vykdymo priežiūra ir vadovavimas tvarkybos darbų projektų vykdymo priežiūrai – architektūrinio paveldo tvarkybos darbų projektų sprendinių įgyvendinimo priežiūra; architektūrinės polichromijos tvarkybos darbų projektų sprendinių įgyvendinimo priežiūra

(nekilnojamojo kultūros paveldo apsaugos veikla (-os) ir specializacija (-os))

Lietuvos Respublikos kultūros ministras

A. V.

Simonas Kairys

(vardas ir pavardė)

(parašas)

A 0869

SITUACIJOS SCHEMAS.



Vilniaus universiteto pastatų kompleksas. (Unikalus kodas 770)

Vilniaus universiteto pastatų komplekso Šv. Jono Krikštytojo ir Šv. Jono apaštalo ir evangelisto bažnyčia




SUTARTINIAI ŽYMĖJIMAI

--- - Vilniaus universiteto pastatų komplekso Šv. Jono Krikštytojo ir Šv. Jono apaštalo ir evangelisto bažnyčia (Unikalus kodas 26848)

//// - Nekilnojamosios kultūros vertybės apibrėžtos teritorijos ribos.

KVAL. DOK. NR.		UAB „SENAMIESČIO PROJEKTAI“			STATINIO PROJEKTO PAVADINIMAS Vilniaus universiteto pastatų komplekso Šv. Jono Krikštytojo ir Šv. Jono apaštalo ir evangelisto bažnyčios (unik. kodas 26848), Šv. Jono g. 12, Vilniuje, sraigtinių laiptinių vedančių į vargonų chorą tvarkybos (restauravimo, remonto) darbų projektas		
A1132/0869	PV	R. Buitkus	2024	06	STATINIO NR. IR PAVADINIMAS Vilniaus universiteto pastatų komplekso Šv. Jono Krikštytojo ir Šv. Jono apaštalo ir evangelisto bažnyčia (Unikalus kodas 26848)		
A1132/0869	PDV	R. Buitkus	2024	06			
	Arch.	D. Žvirblis	2024	06			
					DOKUMENTO PAVADINIMAS	LAIDA	
					Situacijos schemas	0	
KALBOS TRUMP.	STATYTOJAS(-A) / UŽSAKOVAS(-Ė)				DOKUMENTO ŽYMUO	LAPAS	LAPŲ
LT	VILNIAUS UNIVERSITETAS Įmonės kodas 211950810. Universiteto g. 3. LT-01513, Vilnius				SP-0794-24-TvTP-S-01	1	1


FOTOFIKSACIJOS.




Pietinės laiptinės fotofiksacija iš viršaus.
Fotofiksacija Nr.1.



Šiaurinės laiptinės fotofiksacija iš viršaus.
Fotofiksacija Nr.3.



Pietinės laiptinės fotofiksacija ir pirmo aukšto.
Fotofiksacija Nr.2.

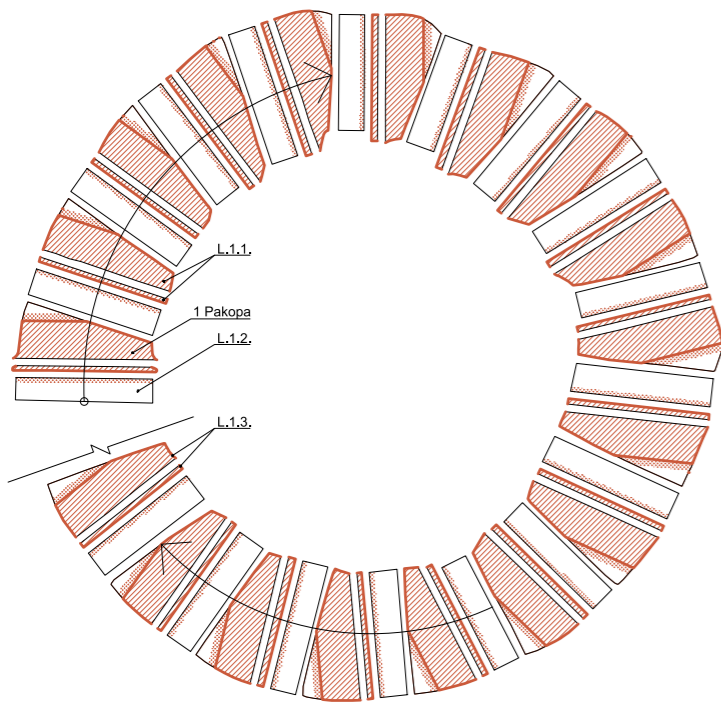


Šiaurinės laiptinės fotofiksacija iš pirmo aukšto.
Fotofiksacija Nr.4.

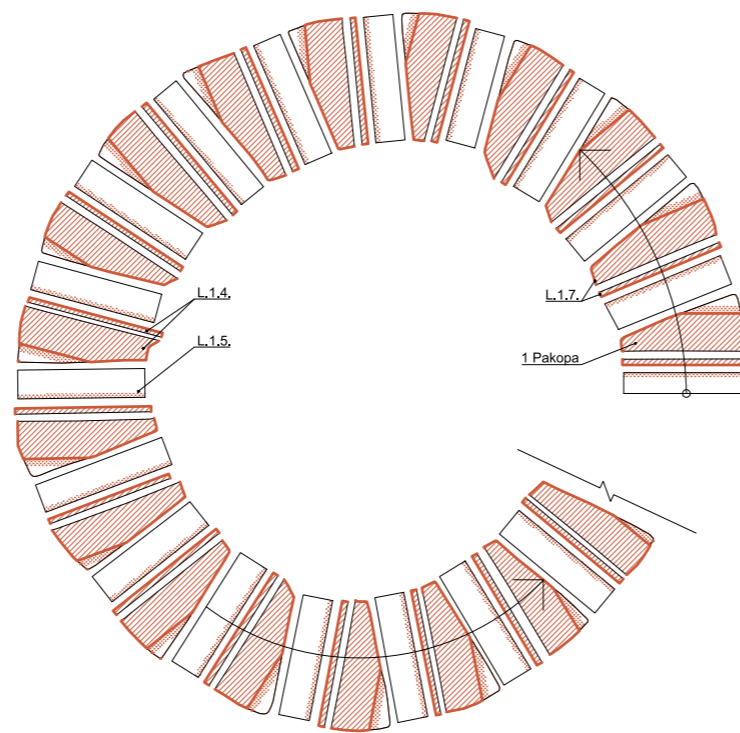
--- - Tvarkybos darbus apimanti riba

KVAL. DOK. NR.	 UAB „SENAMIESČIO PROJEKTAI“	STATINIO PROJEKTO PAVADINIMAS Vilniaus universiteto pastatų komplekso Šv. Jono Krikštytojo ir Šv. Jono apaštalo ir evangelisto bažnyčios (unik. kodas 26848), Šv. Jono g. 12, Vilniuje, sraigtinių laiptinių vedančių į vargonų chorą tvarkybos (restauravimo, remonto) darbų projektas				
A1132/0869	PV	R. Buitkus	2024 06	STATINIO NR. IR PAVADINIMAS Vilniaus universiteto pastatų komplekso Šv. Jono Krikštytojo ir Šv. Jono apaštalo ir evangelisto bažnyčia (Unikalus kodas 26848)		
A1132/0869	PDV	R. Buitkus	2024 06			
	Arch.	D. Žvirblis	2024 06			
				DOKUMENTO PAVADINIMAS		LAIDA
				Fotofiksacijos		0
KALBOS TRUMP.	STATYTOJAS(-A) / UŽSAKOVAS(-Ė) VILNIAUS UNIVERSITETAS			DOKUMENTO ŽYMUO		LAPAS
LT	Įmonės kodas 211950810. Universiteto g. 3. LT-01513, Vilnius			SP-0794-24-TvTP-F-01		LAPŲ
				1	1	

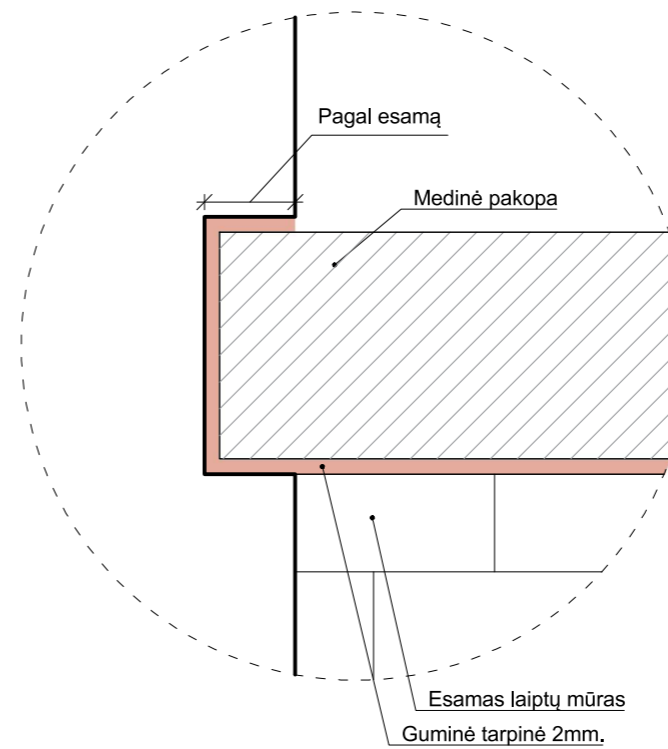
ŠIAURINĖS LAIPTINĖS LAIPTŲ IŠKLOTINĖ
M 1:50



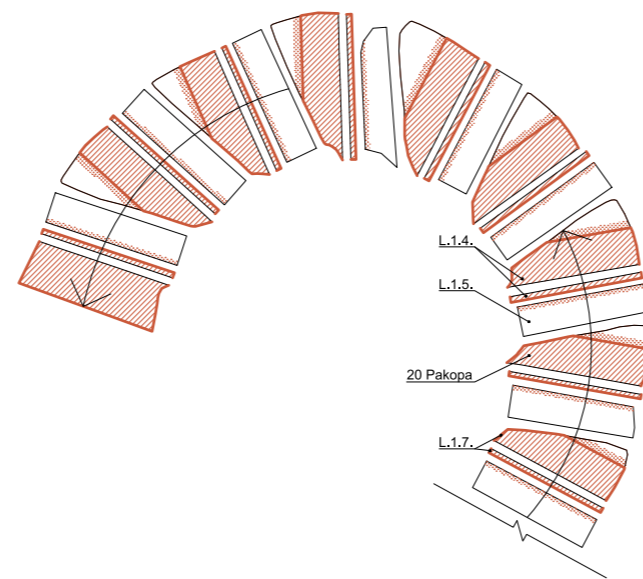
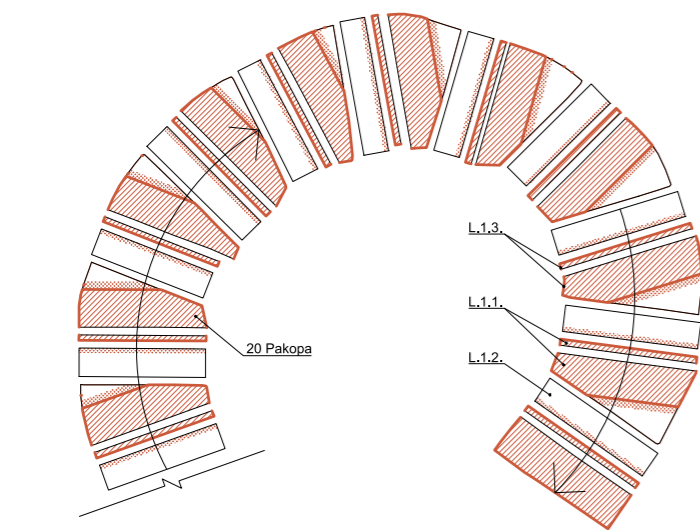
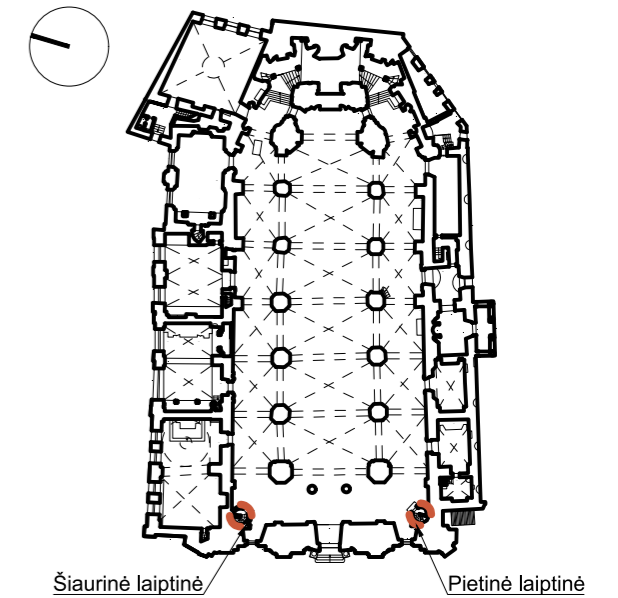
PIETINĖS LAIPTINĖS LAIPTŲ IŠKLOTINĖ
M 1:50



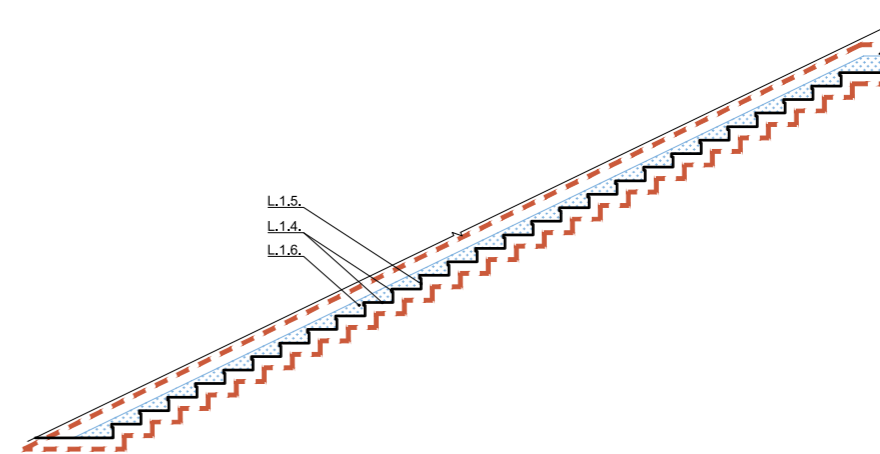
TARPINĖS TARP PAKOPOS,
POPAKOPIO IR LAIPTINĖS SIENOS
ĮRENGIMO DETALĖ M 1:1



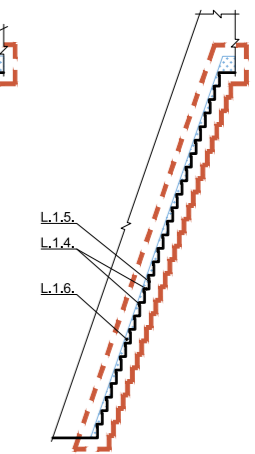
PASTATO PIRMO AUKŠTO SCHEMA.
TVARKYBOS DARBŲ ZONOS



PIETINĖS LAIPTINĖS, IŠORINĖS
SIENOS TVARKYBOS DARBŲ
SCHEMA



PIETINĖS LAIPTINĖS, VIDINĖS
SIENOS TVARKYBOS DARBŲ
SCHEMA



SUTARTINIAI ŽYMĖJIMAI :

- Tvarkybos darbus apimanti riba
- L.1.1.; L.1.4.- Laiptų pakopos medinės dalies restauravimas.
- L.1.1.; L.1.2.; L.1.4.; L.1.5. - Tinkuotų laiptinės plokštumų restauravimas.
- L.1.1.; L.1.2.; L.1.4.; L.1.5.- Sunykusių tinkuotų plokštumų restauravimas.
- L.1.6.- Tinkuotų laiptinės sienos plokštumų, aliejinių dažų valymas (restauravimas).
- L.1.3.; L.1.7.- Guminės 2mm. tarpinės įrengimo vietos perimetras.

ATLIEKANT DARBUS NUMATOMA VADOVAUTIS:

- PTR 3.08.01:2013 „Tvarkybos darbų rūšys“
- PTR 2.01.02:2006 „Plytų mūras. Bendrieji reikalavimai“;
- PTR 2.02.03:2007 „Akmens mūro ir natūralaus akmens, plytų mūro tvarkyba“;
- PTR 2.06.02:2010 „Interjerų dekoratyvinių dangų, dekoratyvinio tinko, tinkuotų, dažytų paviršių tvarkyba“.
- PTR 2.04.01:2010 „Medžio ir stalių gaminių tvarkyba“;
- PTR 2.04.02:2010 „Medžio apdaila ir stalių gaminių sutvirtinimas cheminėmis priemonėmis“;

KVAL. DOK. NR.	UAB „SENAMIESČIO PROJEKTAI“			STATINIO PROJEKTO PAVADINIMAS	
				Vilniaus universiteto pastatų komplekso Šv. Jono Krikštytojo ir Šv. Jono apaštalo ir evangelisto bažnyčios (unik. kodas 26848), Šv. Jono g. 12, Vilniuje, sraiginių laiptinių vedančių į vargonų chorą tvarkybos (restauravimo, remonto) darbų projektas	
				STATINIO NR. IR PAVADINIMAS	
A1132/0869	PV	R. Buitkus	2024 06	Vilniaus universiteto pastatų komplekso Šv. Jono Krikštytojo ir Šv. Jono apaštalo ir evangelisto bažnyčia (Unikalus kodas 26848)	
A1132/0869	PDV	R. Buitkus	2024 06	DOKUMENTO PAVADINIMAS	
	Arch.	D. Žvirblis	2024 06		
				Pastato pirmo aukšto schema, tvarkybos darbų zonos; Šiaurinės laiptinės išklotinė M 1:50; Pietinės laiptinės išklotinė M 1:50; Tarpinės tarp pakopos, popakopio ir laiptinės sienos įrengimo detalė M 1:1	
KALBOS TRUMP.	STATYTOJAS(-A) / UŽSAKOVAS(-Ė)			DOKUMENTO ŽYMUO	
LT	VILNIAUS UNIVERSITETAS Įmonės kodas 211950810. Universiteto g. 3. LT-01513, Vilnius			SP-0794-24-TvTP-B-01	LAPAS LAPŲ
				1	1

Vidaus laiptų tvarkybos darbų žiniaraštis.

NR.	DARBŲ VIETA	POZ.	KIEKIS/ MATO VNT.	TVARKYBOS DARBAI	TVARKYBOS DARBŲ RŪŠIS	PASTABOS
L.	Vargonų choro laiptai	L.1.		Vargonų choro laiptinių plytų mūro laiptų su mediniais porankiais tvarkybos (restauravimo, remonto) darbai.		
		L.1.1.	8.5m ²	<p>Šiaurinės laiptinės pakopų restauravimas: Pakopų medienos restauravimas: Aliejinių dažų pašalinimas (kaitinant) - 7m². Laiptų pakopų išmontavimas - 0.2m³. Medinių pakopų sunykusių dalių protezavimas sveika mediena - 0.05m³. Sumontavimas į buvusią padėtį. Medienos padengimas alyva (alyvavimas, alyvos tonas parenkamas vietoje, darbų metu) - 7m², lakavimas bespalviu laku - 7m². Pakopų tinkuoto paviršiaus restauravimas: Geros būklės tinko paviršiaus valymas, aliejinių dažų ir užtrynimų pašalinimas (kaitinakt), antiseptikavimas - 1m². Atšokusio, pažeisto tinko pašalinimas - 0.5m². Tinkavimas - 0.5m². Paviršių glaistymas, užtrynimas, gruntavimas, dažymas 2sl. mineralinės kilmės dažais (spalva parenkama pagal esamą laiptinės sienos spalvą) - 1.5m². Plytų mūro pakopos viršaus restauravimas: Paviršiaus valymas, plovimas, antiseptikavimas - 7.5m². Sudūlėjusio skiedinio išvalymas, siūlių užtaisymas, apdorojimas druskų surišėju - 7.5m².</p>	Restauravimas	Medienos rūšis tikslinama, pašalinus uždažymą. Vadovautis "St-1", "St-2".
		L.1.2.	5m ²	<p>Šiaurinės laiptinės tinkuoto popakopio restauravimas: Geros būklės tinko paviršiaus valymas, aliejinių dažų ir užtrynimų pašalinimas (kaitinakt), antiseptikavimas - 4m². Atšokusio, pažeisto tinko pašalinimas - 1m². Plytų mūro restauravimas: Paviršiaus valymas, plovimas, antiseptikavimas - 1m². Sudūlėjusio skiedinio išvalymas, siūlių užtaisymas, apdorojimas druskų surišėju - 1m². Tinkavimas: Tinkavimas - 1m². Paviršių glaistymas, užtrynimas, gruntavimas, dažymas 2sl. mineralinės kilmės dažais (spalva parenkama pagal esamą laiptinės sienos spalvą) - 5m².</p>	Restauravimas	Vadovautis "St-1".
		L.1.3.	6m ² 64m	<p>Šiaurinės laiptinės tarpinės tarp laiptų pakopos ir laiptinės sienos įrengimo (remonto) darbai: Medinių pakopų apačios ir laiptų plytų mūro sandūros vietoje įrengiama 2mm. guminė tarpinė - 6 m². Medinių pakopų perimetro ir laiptų plytų mūro sandūros vietoje įrengiama 2mm. guminė tarpinė - 64 m.</p>	Remontas	
		L.1.4.	7m ²	<p>Pietinės laiptinės pakopų restauravimas: Pakopų medienos restauravimas: Aliejinių dažų pašalinimas (kaitinant) - 6m². Laiptų pakopų išmontavimas - 0.2m³. Medinių pakopų sunykusių dalių protezavimas sveika mediena - 0.05m³. Sumontavimas į buvusią padėtį. Medienos padengimas alyva (alyvavimas, alyvos tonas parenkamas vietoje, darbų metu) - 6m², lakavimas bespalviu laku - 6m². Pakopų tinkuoto paviršiaus restauravimas: Geros būklės tinko paviršiaus valymas, aliejinių dažų ir užtrynimų pašalinimas (kaitinakt), antiseptikavimas - 0.5m². Atšokusio, pažeisto tinko pašalinimas - 0.5m². Tinkavimas - 0.5m². Paviršių glaistymas, užtrynimas, gruntavimas, glaistymas, dažymas 2sl. mineralinės kilmės dažais (spalva parenkama pagal esamą laiptinės sienos spalvą) - 1m². Plytų mūro pakopos viršaus restauravimas: Paviršiaus valymas, plovimas, antiseptikavimas - 6.5m². Sudūlėjusio skiedinio išvalymas, siūlių užtaisymas, apdorojimas druskų surišėju - 6.5m².</p>	Restauravimas	Medienos rūšis tikslinama, pašalinus uždažymą. Vadovautis "St-1", "St-2".
		L.1.5.	5m ²	<p>Pietinės laiptinės tinkuoto popakopio restauravimas: Geros būklės tinko paviršiaus valymas, aliejinių dažų ir užtrynimų pašalinimas, antiseptikavimas - 4m². Atšokusio, pažeisto tinko pašalinimas - 1m². Plytų mūro restauravimas: Paviršiaus valymas, plovimas, antiseptikavimas - 1m². Sudūlėjusio skiedinio išvalymas, siūlių užtaisymas, apdorojimas druskų surišėju - 1m². Tinkavimas: Tinkavimas - 1m². Paviršių glaistymas, užtrynimas, gruntavimas, dažymas 2sl. mineralinės kilmės dažais (spalva parenkama pagal esamą laiptinės sienos spalvą) - 5m².</p>	Restauravimas	Vadovautis "St-1".
		L.1.6.	3m ²	<p>Pietinės laiptinės sienų restauravimas: Aliejinių dažų ir vėlyvų užtrynimų pašalinimas - 3m², antiseptikavimas - 3m². Paviršių glaistymas, užtrynimas, gruntavimas, dažymas 2sl. mineralinės kilmės dažais (spalva parenkama pagal esamą laiptinės sienos spalvą) - 3m².</p>	Restauravimas	Pašainamas tik raudonas sienų uždažymas. Vadovautis "St-1".
		L.1.7.	5m ² 59m	<p>Pietinės laiptinės tarpinės tarp laiptų pakopos ir laiptinės plytų mūro įrengimo (remonto) darbai: Medinių pakopų apačios ir laiptų plytų mūro sandūros vietoje įrengiama 2mm. guminė tarpinė - 5 m². Medinių pakopų perimetro ir laiptų plytų mūro sandūros vietoje įrengiama 2mm. guminė tarpinė - 59 m.</p>	Remontas	
KVAL. DOK. NR.	 UAB „SENAMIESČIO PROJEKTAI“			STATINIO PROJEKTO PAVADINIMAS Vilniaus universiteto pastatų komplekso Šv. Jono Krikštytojo it Šv. Jono apaštalo ir evangelisto bažnyčios (unik. kodas 26848), Šv. Jono g. 12, Vilniuje, sraiginių laiptinių vedančių į vargonų chorą tvarkybos (restauravimo, remonto) darbų projektas		
A1132/0869	PV	R. Buitkus	2024 06	STATINIO NR. IR PAVADINIMAS Vilniaus universiteto pastatų komplekso Šv. Jono Krikštytojo ir Šv. Jono apaštalo ir evangelisto bažnyčia (Unikalus kodas 26848)		
A1132/0869	PDV	R. Buitkus	2024 06			
	Arch.	D. Žvirblis	2024 06			
				DOKUMENTO PAVADINIMAS Vidaus laiptų tvarkybos darbų žiniaraštis		
				LAIDA 0		
KALBOS TRUMP.	STATYTOJAS(-A) / UŽSAKOVAS(-Ė) VILNIAUS UNIVERSITETAS Įmonės kodas 211950810. Universiteto g. 3. LT-01513, Vilnius			DOKUMENTO ŽYMUO SP-0794-24-TvTP-SŽ-01		
LT				LAPAS LAPŲ 1 1		

Paveldo tvarkybos reglamento PTR 3.03.01:2005
„Nekilnojamojo kultūros paveldo statinio tvarkomųjų
statybos darbų projekto ar tvarkomųjų paveldosaugos
darbų projekto paveldosaugos (specialiosios)
ekspertizės atlikimo taisyklės“
priedas

**NEKILNOJAMOJO KULTŪROS PAVELDO STATINIO TVARKOMŪJŲ STATYBOS
DARBŲ PROJEKTO AR TVARKOMŪJŲ PAVELDOSAUGOS DARBŲ PROJEKTO
PAVELDOSAUGOS (SPECIALIOSIOS) EKSPERTIZĖS
AKTAS**

2024-06-25 Nr. 24-006

(data)

Vilnius

(sudarymo vieta)

Nekilnojamojo kultūros paveldo statinio duomenys

(pavadinimas, adresas, unikalus Kultūros vertybių registro kodas, statinio ir statinio užimamo ar jam naudoti reikalingo žemės sklypo unikalus numeris Nekilnojamojo turto registre)

Vilniaus universiteto pastatų komplekso Šv. Jono Krikštytojo ir Šv. Jono apaštalo ir evangelisto bažnyčia (unik. objekto kodas 26848)

Vilniaus miesto sav., Vilniaus m., Šv. Jono g. 12

Objekto unik. Nr. 1001-6000-2016, žymėjimas plane 5R1/p

Priklauso Vilniaus universiteto pastatų kompleksui (unik. objekto kodas 770)

Vilniaus senamiesčio (unik. objekto kodas 16073, U1P) teritorija

Vilniaus senojo miesto ir priemiesčių archeologinės vietovės (unik. objekto kodas 25504, A1610K) teritorija

Projekto pavadinimas

Vilniaus universiteto pastatų komplekso Šv. Jono Krikštytojo ir Šv. Jono apaštalo ir evangelisto bažnyčios (unik. kodas 26848), Šv. Jono g. 12, Vilniuje, sraigtinių laiptinių vedančių į vargonų chorą tvarkybos (restauravimo, remonto) darbų projektas

Duomenys apie tvarkomųjų statybos darbų projektuotoją

(juridinio asmens pavadinimas, teisinė forma, kodas, fizinio asmens vardas, pavardė, kvalifikacijos atestatų, teisės rengti ypatingų statinių pripažinimo pažymų išdavimo datos bei numeriai)

UAB "Senamiesčio projektai"

Įmonės kodas 302764487, Konstitucijos pr. 12-340, Vilnius LT-09308

Tel.: 8 686 21836, info@senamiescio.lt

Projekto vadovas Ramūnas Buitkus

NKPA specialisto kvalifikacijos atestato, išduoto 2021-05-12, Nr. 0869

Atest. Nr. A 1132 (išduota 2014-02-11 pagal Architektų profesinio atestavimo komisijos posėdžio protokolą Nr. 86, atnaujinta 2024-04-30 Lietuvos architektų rūmų sprendimu Nr. 24/04/S-214)

Duomenys apie tvarkomųjų paveldosaugos/ tvarkybos darbų projekto rengėją

(vardas, pavardė, kvalifikacijos atestato data bei numeris)

Projekto vadovas Ramūnas Buitkus

NKPA specialisto kvalifikacijos atestato, išduoto 2021-05-12, Nr. 0869

Atest. Nr. A 1132 (išduota 2014-02-11 pagal Architektų profesinio atestavimo komisijos posėdžio protokolą Nr. 86, atnaujinta 2024-04-30 Lietuvos architektų rūmų sprendimu Nr. 24/04/S-214)

Projekto vertinimas

Projektas parengtas vadovaujantis šiais dokumentais:

- Projektavimo užduotimi;
- Kultūros vertybių registro duomenimis (<http://kvr.kpd.lt/#/>);
- Lietuvos Respublikos nekilnojamojo kultūros paveldo apsaugos įstatymu;
- Lietuvos Respublikos statybos įstatymu;
- Paveldo tvarkybos reglamentų (PTR) ir Statybos techninių reglamentų (STR) reikalavimais;
- Vilniaus senamiesčio - kultūros paminklo (unik. objekto kodas 16073) apsaugos reglamento (Žin., 2004, Nr. 25-774) reikalavimais;
- Vizualine apžiūra;
- Tvarkybos darbų projektavimo sąlygomis **2024-06-05 Nr. EVS-49.**

Paveldosauginė dalis

Projektuojamas pastatas **Šv. Jono g. 13, Vilniuje**, yra nekilnojamoji kultūros vertybė, vad. **Vilniaus universiteto pastatų komplekso Šv. Jono Krikštytojo ir Šv. Jono apaštalo ir evangelisto bažnyčia**, įrašyta į Kultūros vertybių registrą. Detalaus aprašymo ištrauka iš Registro:

Unikalus objekto kodas: **26848**

Pilnas pavadinimas: **Vilniaus universiteto pastatų komplekso Šv. Jono Krikštytojo ir Šv. Jono apaštalo ir evangelisto bažnyčia**

Adresas: Vilniaus miesto sav., Vilniaus m., Šv. Jono g. 13

Registravimo registre data: 2002-12-31

Statusas: Paminklas

Objekto reikšmingumo lygmuo yra: Nacionalinis

Rūšis: Nekilnojamas

Vertybė pagal sandarą: Į kompleksą įeinantis

Seni kodai: Kodas registre iki 2005.04.19: G330K13

Priklauso kompleksui: **Vilniaus universiteto pastatų kompleksas**

Amžius: 1386–1426 m.; Jonas Kristupas Glaubicas (1738–1749 m. rekonstrukcija); Tomas Žebrauskas (1756–1758 m. rekonstrukcija); Jonas Kristupas Glaubicas (1738–1749 m. rekonstrukcija); Tomas Žebrauskas (1756–1758 m. rekonstrukcija); Karolis Podčašinskis (1827–1828 m. rekonstrukcija)

Stilius: gotika, barokas, klasicizmas

Vertingųjų savybių pobūdis: Architektūrinis (lemiantis reikšmingumą unikalus); Dailės (lemiantis reikšmingumą unikalus); Istorinis (lemiantis reikšmingumą unikalus); Memorialinis (lemiantis reikšmingumą unikalus); Sakralinis (lemiantis reikšmingumą unikalus); Urbanistinis (lemiantis reikšmingumą unikalus);

Vertingosios savybės (nustatytos Kultūros paveldo departamento nekilnojamojo kultūros paveldo vertinimo tarybos 2022-08-01 aktu Nr.: KPD-AV-1110/2):

7.1.1.2. tūrinė erdvinė kompozicija - **halinė, stačiakampio plano, trijų navų, su presbiterija ir trisiene apside, zakristija, prienaviu, priebažnyčiu, bokštu-laiptine ir portalu P pusėje, prienaviu V pusėje bei bažnyčios perimetru išdėstytomis šešiomis koplyčiomis ir įvairaus dydžio pagalbinėmis patalpomis** (-; būklė patenkinama; Schema Nr. 1, 2; FF Nr. ; 2010 m.); **stogo forma - bažnyčios - dvišlaitė, koplyčių ir pagalbinių patalpų - viensšlaitė, Švč. Mergelės Marijos koplyčios kupolo ir žibinto - daugiašlaitė** (-; būklė patenkinama, bloga; FF Nr. 129-130, 142, 144, 150; 2010 m.); **stogo dangos medžiaga - keraminių čerpių ir skardos lakštų dangos tipas** (-; būklė patenkinama; FF Nr. 128-131, 142, 144, 148, 154; 2010 m.)

7.1.1.3. aukštų išplanavimas - **stačiakampio formos plano trijų navų bažnyčia su vargonų choro balkonu virš V prienavio ir šoninių navų, centrinės navos gale esančia presbiterija, zakristija ŠR kampe, šešiomis koplyčiomis su vargonų choro balkonais bei įvairaus dydžio vieno-dviejų aukštų pagalbinėmis patalpomis, prienaviu su priebažnyčiu P pusėje, vieno aukšto dviejų patalpų sandėliu P pusėje (buvusi koplyčia), įvairaus aukščio bei dydžio rūšiais po visa bažnyčia, koplyčiomis ir kitomis patalpomis, pusrūsiu po zakristija R pusėje** (-; būklė patenkinama; Schema Nr.

1, 2; 2010 m.); **sienu angos - bažnyčios, koplyčių ir pagalbinių patalpų fasadų, langų ir durų, dekoratyvinės bei vėdinimo angos** (-; būklė patenkinama; FF Nr. 125-148, 150-160, 164-167, 170-171, 173, 204, 209, 213-216, 220-222; 2010 m.); **bažnyčios, koplyčių ir pagalbinių patalpų vidaus durų ir sieninių spintų durelių langelių, dekoratyvinės bei vėdinimo angos** (-; būklė patenkinama; FF Nr. 174-181, 183, 193, 195, 207, 211, 213-214, 222, 226-230, 232-239; 2010 m.); **nišos - stačiakampės, pusapskritiminės, smailėjančios arkos formos nišos visuose fasaduose ir vidaus patalpose** (-; būklė patenkinama; FF Nr. 125, 128-131, 133, 136, 171, 180, 181; 2010 m.);

7.1.1.4. fasadų architektūrinis sprendimas - **fasadų architektūrinio sprendimo visuma** (-; būklė patenkinama; FF Nr. 125-171; 2010 m.); **fasadų apdaila ir puošyba - V ir R fasadų frontonų ornamentuoti metaliniai kryžiai (2) (Uk 7503, DR 253)** (-; būklė patenkinama; FF Nr. 160, 164, 165; 2010 m.); **V fasado ornamentuotos metalinės viršūnės (6) (ornamentuotos bokštelių viršūnės, Uk 7504, DR 254)** (-; būklė patenkinama; FF Nr. 160, 161, 162; 2010 m.); **Š fasado Švč. Mergelės Marijos Paguodos koplyčios ornamentuotas kryžius** (-; būklė patenkinama; FF Nr. 148; 2010 m.); **R fasado vazos su metalinėmis gėlėmis** (-; būklė patenkinama; FF Nr. 164, 166, 167; 2010 m.); **V fasado trečio tarpsnio skulptūros: „Šv. Ignacas Lojola“ (Uk 8341, DV 343)** (-; būklė patenkinama; FF Nr. 163; 2010 m.), **„Šv. Jonas Krikštytojas“ (Uk 8340, DV 342)** (-; būklė patenkinama; FF Nr. 163; 2010 m.), **„Šv. evangelistas Jonas“ (Uk 8339, DV 341)** (-; būklė patenkinama; FF Nr. 161; 2010 m.), **„Šv. Jonas Nepomukas“ („Šv. Pranciškus Ksaveras“, Uk 8342, DV 344)** (-; būklė patenkinama; FF Nr. 161; 2010 m.); **V fasado reljefinis kartušas su įrašo fragmentais** (-; būklė patenkinama; FF Nr. 125, 126; 2010 m.); **balkonas su metaline tvorele** (-; būklė patenkinama; FF Nr. 170; 2010 m.); **R fasado Chreptavičių giminės memorialinė lenta, balkonėlis su metaline tvorele ir stogeliu (Uk 8348, DV 350)** (-; būklė patenkinama; FF Nr. 168, 169; 2010 m.); **sienos tapybos fragmentai** (-; būklė patenkinama; FF Nr. 168; 2010 m.); **antro tarpsnio skulptūros „Šv. Jonas Krikštytojas“** (-; būklė patenkinama; FF Nr. 164, 166; 2010 m.), **„Šv. evangelistas Jonas“** (-; būklė patenkinama; FF Nr. 164, 167; 2010 m.), **„Šv. Ignacas Lojola“** (-; būklė patenkinama; FF Nr. 164, 165, 166; 2010 m.), **„Šv. Pranciškus Ksaveras“** (-; būklė patenkinama; FF Nr. 164, 165, 167; 2010 m.); **trečio tarpsnio dviejų angelų skulptūros** (-; būklė patenkinama; FF Nr. 164, 165, 167; 2010 m.); **R bokštelio varpas su pakaba** (-; būklė patenkinama; FF Nr. 164, 165; 2010 m.);

7.1.1.5. konstrukcijos - **pamatas su tinkuotu mūro cokoliu** (pamatas netyrinėtas; cokolio būklė patenkinama; FF Nr. 125, 127-129, 133, 141-142, 144-145, 152, 157-158, 170, 190-192; 2010 m.); **tinkuotos plytų mūro sienos** (-; būklė patenkinama; FF Nr. 125-170; 2010 m.); **perdangos - plytų mūro tinkuoti skliautai: bažnyčios navų, V ir P priebažnyčių, P prienavio, didžiosios navos vargonų choro, presbiterijos, zakristijos ir patalpų virš zakristijos, rūsių bei pusrūsio patalpų po zakristija, šešių koplyčių (Dievo kūno, Dievo Motinos Gerosios Vilties, Šv. Onos, Švč. Mergelės Marijos, Šv. Barboros, Angelų Dievo Motinos) cilindriniai ir kryžminiai** (-; būklė patenkinama; FF Nr. 187, 190, 192, 194, 196-198, 200-208, 212-221, 236-237, 240, 241, 243, 249, 255, 257-260, 263, 264, 273; 2010 m.); **Švč. Mergelės Marijos koplyčios kupolinis skliautas su žibintu** (-; būklė patenkinama; FF Nr. 141-142, 171, 256-260; 2010 m.); **stogo konstrukcija - plytų mūro arkados su medinių gegnių ir santvarų rėmu** (-; būklė gera; FF Nr. 184-189; 2010 m.); **konstrukciniai elementai - bažnyčios navų skliautus laikantys 16 tinkuoto plytų mūro daugiabriaunių piliorių** (-; būklė patenkinama; FF Nr. 200-203; 2010m.); **vargonų chorą remiančios 2 apskrito skerspjūvio tinkuoto mūro kolonos** (-; būklė patenkinama; FF Nr. 205; 2010 m.); **P fasado klasicistinio portalo 4 apskrito skerspjūvio tinkuoto mūro kolonos** (-; būklė patenkinama; FF Nr. 130-131; 2010 m.); **funkcinė įranga - plytų mūro laiptai su mediniais porankiais (saugomi esantys bažnyčios vargonų choro laiptinėje; dalyje laiptinių laiptai su medinėmis pakopomis), vedantys į pagrindinės navos ir koplyčių vargonų choras, pagalbines patalpas, rūsius, P bokšto, presbiterijos mūriniai-betoniniai laiptai** (-; būklė patenkinama; FF Nr. 176, 178, 182, 192; 2010 m.); **stalių ir kiti gaminiai - V, Š, R, P fasadų didžiųjų langų plytų ir kalto metalo konstrukcijos bei skaidymo tipas** (-; būklė bloga/avarinė; FF Nr. 125-135, 137-138; 2010 m.); **bažnyčios V fasado pirmo tarpsnio medinių langų skaidymo ir varstymo tipas** (-; būklė bloga; FF Nr. 125; 2010 m.); **visų langų angose esančios metalinės apsauginės grotos** (-; būklė patenkinama; FF Nr. 136, 139, 144-145, 147, 150-159; 2010 m.); **patalpų virš zakristijos vidiniai mediniai langai ir jų apkaustai, išorinių medinių langų rėmų, langų skaidymo, varstymo ir įrengimo tipas** (-; būklė bloga; FF Nr. 127, 209; 2010 m.); **zakristijos vidiniai mediniai langų rėmai ir jų apkaustai, išoriniai mediniai langų rėmai, langų skaidymo ir varstymo tipas** (-; būklė bloga; FF Nr. ; 2010 m.); **Švč. Mergelės Marijos Paguodos koplyčios - pirmo tarpsnio mediniai langų rėmai ir apkaustai** (-; būklė bloga; FF Nr. 144-145, 147, 172, 259; 2010 m.); **Švč. Mergelės Marijos Paguodos koplyčios būgno langų mediniai rėmai, skaidymas ir varstymas** (-; būklė bloga; FF Nr. 144, 171, 257; 2010 m.); **Švč. Mergelės Marijos Paguodos koplyčios kupolo žibinto langų mediniai rėmai ir jų skaidymas** (-; būklė bloga; FF Nr. 146, 148; 2010 m.); **Dievo Motinos Gerosios Vilties koplyčios langų skaidymo tipas** (-; būklė bloga; FF Nr. 154-156, 213, 222; 2010 m.); **Dievo Kūno ko-**

plyčios išorinių langų metalinės konstrukcijos, vidinių langų metaliniai rėmai, vitražai (-; būklė bloga; FF Nr. 157-159; 2010 m.); **Angelų Dievo Motinos koplyčios medinių langų rėmų, langų varstymo ir skaidymo tipas** (-; būklė bloga; FF Nr. 130; 2010 m.); **Šv. Barbaros koplyčios medinių langų rėmų, langų varstymo ir skaidymo tipas** (-; būklė bloga; FF Nr. 214; 2010 m.); **įėjimo į koplyčias ažūriniai vartai-grotos, presbiterijos metaliniai dekoruoti ažūriniai vartai, varteliai, tvorelės ir jų apkaustai** (-; būklė patenkinama; FF Nr. 226-235, 238, 297, 300, 303, 306, 309; 2010 m.); **bažnyčios V, P fasadų išorinės medinės dvivėrės durys, jų spynos ir apkaustai, vidaus medinės dvivėrės bažnyčios vargonų laiptinių, įėjimo į patalpą iš vargonų choro, zakristijos, P prienavio, P bokšto viduryje, įėjimų į koplyčių vargonų chorus, metalinės - bažnyčios P fasado pagalbinės patalpos viduje, Dievo Motinos Gerosios Vilties koplyčios sieninio seifo durys, jų spynos ir apkaustai** (-; būklė patenkinama; FF Nr. 131, 170, 174, 175, 177-181, 183, 207; 2010 m.); **Šv. Onos koplyčios balkonėlio drelės su iliuziškai tapytais langais** (-; būklė patenkinama; FF Nr. 252; 2010 m.); **Dievo kūno koplyčios imitaciniai langai su veidrodžiais ir jų apkaustai** (-; būklė patenkinama; FF Nr. 248; 2010 m.);

7.1.1.6. lubų, sienų, kolonų apdaila - **kalkinis tinkas** (-; būklė patenkinama; FF Nr. 128-148, 160-171, 196-222; 2010 m.); **bažnyčios P fasado gotikinio mūrinio lango angos liekanos** (langas užmūrytas, tačiau išliko neužtinkuoti plytų mūro fragmentai; būklė patenkinama; FF Nr. 149; 2010 m.); **grindų dangos medžiaga - bažnyčios P ir Š navų navų kalkakmenio plytelių fragmentai** (-; būklė patenkinama; FF Nr.; 2010 m.); **Dievo Motinos Gerosios Vilties, Šv. Barbaros, Angelų Dievo Motinos, Šv. Onos koplyčių, zakristijos ir presbiterijos grindų teraco ir keraminės plytelės** (autentiškos plytelės išliko fragmentiškai; būklė patenkinama; FF Nr. 215, 221-225, 236; 2010 m.); **rusių plytinės ir kalkakmenio grindys** (-; būklė patenkinama; FF Nr. 190, 191, 204; 2010 m.);

7.1.1.7. interjeras - **interjero visumos sprendinys** (-; būklė patenkinama; FF Nr. 195-377; 2010 m.); **vidaus dekoras - bažnyčios P fasado gotikinės sienos su portalu atodanga** (-; būklė patenkinama; FF Nr. 195; 2010 m.); **Šv. Onos koplyčios portalas su dviem angeliukų skulptūromis ir horeljefine kompozicija (Skulptūrinis durų aprėminimas, Uk 7498, DR 248)** (-; būklė patenkinama; FF Nr. 235; 2010 m.); **horeljefinė kompozicija su dviem Angelų Sargų ir Nekaltojo Prasišėjimo Švč. Mergele Marijos skulptūra bei reljefiniu kartušu** (-; būklė patenkinama; FF Nr. 235; 2010 m.); **Šv. Onos koplyčios vidinis portalas I su dviem angelų skulptūromis ir reljefiniu kartušu** (-; būklė patenkinama; FF Nr. 236; 2010 m.); **Šv. Onos koplyčios vidinis portalas II su dviem angelų skulptūromis** (-; būklė patenkinama; FF Nr. 237, 252; 2010 m.); **Dievo Kūno koplyčios portalas su alegorinėmis skulptūromis „Tikėjimas“ ir „Pamaldumas“ bei kartušu (Skulptūrinis durų aprėminimas, Uk 7499, DR 249)** (-; būklė patenkinama; FF Nr. 238; 2010 m.); **prienavio portalas su alegorinėmis skulptūromis „Tikėjimas“ ir „Viltis“ bei reljefu (Skulptūrinis durų aprėminimas, Uk 7497, DR 247)** (-; būklė patenkinama; FF Nr. 239; 2010 m.); **du vargonų choro laiptinių portalai** (-; būklė patenkinama; FF Nr. 207; 2010 m.); **presbiterijos skliauto kompozicija „Šv. Jono Krikštytojo nukirsdinimas“ ir keturios embleminės kompozicijos su įrašais (žr. priede Nr. 15.6, p. 140) („Sieninė tapyba. Šv. Jono gyvenimo scenų fragmentai“), Uk 7468, DR 218)** (-; būklė patenkinama; FF Nr. 240; 2010 m.); **vargonų choro skliautų tapyba („Sieninė tapyba. Šv. Jono gyvenimo scenų fragmentai“), Uk 7468, DR 218): kompozicija „Šv. evangelistas Jonas su apnuodyta taure“ ir kartušas su įrašu** (-; būklė patenkinama; FF Nr. 241; 2010 m.), **kompozicija „Šv. evangelisto Jono kankinimas“ ir keturios embleminės kompozicijos** (-; būklė patenkinama; FF Nr. 242; 2010 m.), **kompozicija „Šv. evangelistas Jonas nurodo savo kapo vietą“ ir kartušas su įrašu** (-; būklė patenkinama; FF Nr. 243; 2010 m.); **centrinės navos tapybos fragmentas su įrašu „ABSCONDI...“** (-; būklė patenkinama; FF Nr. 244; 2010 m.); **Š navos skliautų tapybos fragmentas** (-; būklė patenkinama; FF Nr. 245; 2010 m.); **vargonų choro parapeto reljefinis dekoras** (-; būklė patenkinama; FF Nr. 205; 2010 m.); **zakristijos plafono tapyba „Zacharijo atnašavimas“ (Uk 7468, DR 218)** (-; būklė patenkinama; FF Nr. 246; 2010 m.); **Dievo Kūno koplyčios skliauto kompozicija „Švč. Sakramento pagarbinimas ir Dangiškoji mana“ („Žydų gyvenimas tyruose, Uk 8337, DV 339)** (-; būklė patenkinama; FF Nr. 219, 220, 247; 2010 m.); **sienų tapyba** (-; būklė patenkinama; FF Nr. 219, 220, 248; 2010 m.); **reljefinis ornamentinis dekoras** (-; būklė patenkinama; FF Nr. 219, 248; 2010 m.); **Šv. Onos koplyčios skliautų tapyba - Esteros ir Ahasvero istorija (Scenos su šventųjų figūromis, Uk 15777, DR 1333): kompozicija „Esteros ir Ahasveras“** (-; būklė patenkinama; FF Nr. 249; 2010 m.), **kompozicija su Marijos hierograma** (-; būklė patenkinama; FF Nr. 250; 2010 m.); **sienų tapyba (Sienų tapyba. Ornamentinis dekoras su herbų motyvais, Uk 15778, DR 1334): embleminės kompozicijos su įrašais, architektūriniai elementai ir ornamentinis dekoras** (-; būklė patenkinama; FF Nr. 251, 252; 2010 m.); **V sienos iliuziškai tapytas vargonų prospektas** (-; būklė patenkinama; FF Nr. 253; 2010 m.); **vargonų parapeto tapyba** (-; būklė patenkinama; FF Nr. 217, 254; 2010 m.); **skliautų, sienų, vargonų choro reljefinis ornamentinis dekoras ir parapeto reljefas „Dovydas“** (-; būklė patenkinama; FF Nr. 217, 254, 255; 2010 m.); **Švč. Mergelės Marijos Paguodos koplyčios kupolo, skliautų ir sienų tapyba**

(Uk 7469, DR 219): kupolo kompozicija „Šv. Stanislovo Kostkos kanonizacija“ (-; būklė patenkinama; FF Nr. 256, 257, 258; 2010 m.), **alegorinės Tikėjimo dorybių figūros su įrašais, iliuziškai tapyti langai** (-; būklė patenkinama; FF Nr. 256; 2010 m.), **skliauto kompozicija „Šv. Stanislovo Kostkos apoteozė“** (-; būklė patenkinama; FF Nr. 218, 259; 2010 m.), **P sienos paveikslai „Šv. Stanislovo Kostkos krikštas“** (-; būklė patenkinama; FF Nr. 260; 2010 m.), **„Šv. Stanislovo Kostkos komuni-ja“** (-; būklė patenkinama; FF Nr. 261; 2010 m.), **Š sienos paveikslas „Šv. Stanislovo Kostkos stebuklas“** (-; būklė patenkinama; FF Nr. 262; 2010 m.), **V sienos iliuziškai tapytas vargonų prospektas** (-; būklė patenkinama; FF Nr. 218; 2010 m.), **skliautų ir sienų embleminės kompozicijos su įrašais, architektūriniai elementai ir ornamentinis dekoras** (-; būklė patenkinama; FF Nr. 256, 262; 2010 m.); **Šv. Barbaros koplyčios skliauto reljefinis dekoras** (-; būklė patenkinama; FF Nr. 214, 263; 2010 m.); **Piaseckių koplyčios skliauto ir sienų tapybos fragmentai (Sieninė tapyba. Altorius su angelų figūromis ir reljefinėmis angelų galvutėmis, Uk 8338, DV 340)** (-; būklė patenkinama; FF Nr. 264; 2010 m.); **devyni presbiterijos vitražai (Uk 20102, DV 3586): R sienos vitražas su Jėzaus Kristaus medalionu** (-; būklė avarinė; FF Nr. 265; 2010 m.), **R sienos vitražas su Švč. Mergelės Marijos medalionu** (-; būklė avarinė; FF Nr. 266, 311; 2010 m.), **PR sienos vitražas su Šv. Jono Krikštytojo medalionu** (-; būklė avarinė; FF Nr. 267, 311; 2010 m.), **P sienos vitražas su Šv. evangelisto Jono medalionu** (-; būklė avarinė; FF Nr. 268; 2010 m.), **ŠR sienos vitražas** (-; būklė avarinė; FF Nr. 269; 2010 m.), **keturi Š ir P sienų vitražai** (-; būklė avarinė; FF Nr. 270, 271; 2010 m.); **du Dievo Kūno koplyčios vitražai (Uk 20102, DV 3586)** (aukštis - 490 cm, plotis - 200 cm; būklė patenkinama; FF Nr. 220, 272; 2010 m.); **įranga - dešimties altorių ansamblis su skulptūromis (Altoriai (10) su skulptūromis, Uk 7501, DR 251): didysis Šv. Jono Krikštytojo altorius su tabernakuliu, devynio- mis skulptūromis, skulptūrinė grupė ir glorijs** (-; būklė patenkinama; FF Nr. 273-275; 2010 m.): **tabernakulis** (aukštis - 179 cm, plotis - 238 cm, gylis - 80 cm; būklė patenkinama; FF Nr. 275; 2010 m.), **pirmo tarpsnio kryžius su Nukryžiuotojo skulptūra** (kryžiaus aukštis - 244 cm, skulptūros aukštis - 170 cm; būklė patenkinama; FF Nr. 275; 2010 m.), **skulptūros „šv. Jonas Aleksandrijos patriarchas Išmaldininkas“** (-; būklė patenkinama; FF Nr. 275, 300; 2010 m.), **„Šv. Popiežius Jonas I“** (aukštis apie 400 cm; būklė patenkinama; FF Nr. 275; 2010 m.), **„Šv. Jonas Nepomukas“** (aukštis apie 300 cm; būklė patenkinama; FF Nr. 275; 2010 m.), **„Šv. Jonas vyskupas Stebukladaris“** (-; būklė patenkinama; FF Nr. 275, 303; 2010 m.), **antro tarpsnio skulptūrinė grupė „Jėzaus Krikštas“** (-; būklė patenkinama; FF Nr. 274, 276, 277; 2010 m.), **keturios angelų skulptūros** (-; būklė patenkinama; FF Nr. 276; 2010 m.), **reljefinė glorijs su horeljefinėmis Dievo Tėvo, Šventosios Dvasios balandžio ir angeliukų skulptūromis** (-; būklė patenkinama; FF Nr. 274, 276; 2010 m.); **Šv. Ignaco Lojolos altorius su dviem paveikslais, keturiomis skulptūromis, reljefine emblemine kompozicija ir sarkofagu-relikvijoriumi** (-; būklė patenkinama; FF Nr. 273, 278; 2010 m.): **pirmo tarpsnio paveikslas „Šv. Jonas Krikštytojas“ (Uk 8334, DV 336)** (aukštis - 306 cm, plotis - 140 cm; būklė patenkinama; FF Nr. 278, 279; 2010 m.), **skulptūra „Šv. Jonas iš Goto“** (aukštis - 306 cm, plotis - 140 cm; būklė patenkinama; FF Nr. 278, 281, 293; 2010 m.), **skulptūra „Šv. Jonas Kentietis daktaras“** (aukštis - 306 cm, plotis - 140 cm; būklė patenkinama; FF Nr. 300; 2010 m.), **antro tarpsnio paveikslas „Šv. Ignacas Lojola“ („Šv. Pranciškus Ksaveras“, Uk 8326, DV 328)** (aukštis - 319 cm, plotis - 142 cm; būklė patenkinama; FF Nr. 278, 280; 2010 m.), **skulptūra „Indija“** (-; būklė patenkinama; FF Nr. 278, 280; 2010 m.), **skulptūra „Afrika“** (-; būklė patenkinama; FF Nr. 278, 280; 2010 m.), **reljefinė embleminė kompozicija** (-; būklė patenkinama; FF Nr. 278, 280; 2010 m.); **sarkofagas-relikvijorius** (aukštis - 68 cm; ilgis - 154 cm, gylis - 55 cm; būklė patenkinama; FF Nr. 278; 2010 m.); **Šv. Pranciškaus Ksavero altorius su dviem paveikslais, trimis skulptūromis, reljefine emblemine kompozicija ir sarkofagu-relikvijoriumi** (-; būklė patenkinama; FF Nr. 273, 282; 2010 m.): **pirmo tarpsnio paveikslas „Šv. evangelistas Jonas“ (Uk 8324, DV 326)** (aukštis - 328 cm, plotis - 145 cm; būklė patenkinama; FF Nr. 282, 283; 2010 m.), **skulptūra „Šv. Pranciškus Ksaveras“** (-; būklė patenkinama; FF Nr. 285, 303; 2010 m.), **antro tarpsnio paveikslas „Šv. Pranciškus Ksaveras“ („Vienuolis ekstazėje“, Uk 8328, DV 330)** (aukštis - 150 cm, plotis - 119 cm; būklė patenkinama; FF Nr. 282, 284; 2010 m.), **skulptūra „Arabija“** (-; būklė patenkinama; FF Nr. 282, 284; 2010 m.), **skulptūra „Kinija“** (-; būklė patenkinama; FF Nr. 282, 284; 2010 m.), **reljefinė embleminė kompozicija** (-; būklė patenkinama; FF Nr. 282, 284; 2010 m.), **sarkofagas-relikvijorius** (aukštis - 68 cm; ilgis - 154 cm, gylis - 55 cm; būklė patenkinama; FF Nr. 282; 2010 m.); **Loreto Švč. Mergelės Marijos altorius su septyniomis skulptūromis ir reljefine kompozicija ir glorijs** (-; būklė patenkinama; FF Nr. 286; 2010 m.): **pirmo tarpsnio skulptūros „Loreto Švč. Mergelė Marija“ su aptaisu** (aukštis - 98 cm, plotis 24 cm; būklė patenkinama; FF Nr. 286; 2010 m.), **„Šv. evangelistas Jonas“** (aukštis - apie 230 cm; būklė patenkinama; FF Nr. 288; 2010 m.), **„Šv. evangelistas Lukas“** (aukštis - apie 230 cm; būklė patenkinama; FF Nr. 289; 2010 m.), **antro tarpsnio skulptūros „Šv. evangelistas Matas“** (-; būklė patenkinama; FF Nr. 290; 2010 m.), **„Šv. evangelistas Morkus“** (-; būklė patenkinama; FF Nr. 291; 2010 m.), **reljefinis kartušas su skulptūrele „Agnus Dei“** (-; būklė patenkinama; FF Nr. 286; 2010 m.), **dvi angelų skulptūros** (-;

būklė patenkinama; FF Nr. 292; 2010 m.), **reljefinė kompozicija „Loreto namelis“ ir glorijs** (-; būklė patenkinama; FF Nr. 292; 2010 m.); **Šv. Juozapo altorius su dviem paveikslais, keturiomis skulptūromis ir reljefine emblemine kompozicija** (-; būklė patenkinama; FF Nr. 293; 2010 m.): **pirmo tarpsnio paveikslas „Šv. Petras ir Paulius“ (Uk 8331, DV 333)** (aukštis - 329 cm, plotis - 160 cm; būklė patenkinama; FF Nr. 294; 2010 m.), **antro tarpsnio paveikslas „Šv. Teresė Avilietė“ („Šv. Teresė“, Uk 7465, DR 215)** (aukštis - 160 cm, plotis - 114 cm; būklė patenkinama; FF Nr. 295; 2010 m.), **dvių angeliukų skulptūros** (-; būklė patenkinama; FF Nr. 295; 2010 m.), **dvių angelų skulptūros** (-; būklė patenkinama; FF Nr. 295; 2010 m.); **reljefinė emblemė kompozicija** (-; būklė patenkinama; FF Nr. 295; 2010 m.); **Šv. Petro ir Pauliaus altorius su dviem paveikslais, keturiomis skulptūromis ir reljefiniu skydu** (-; būklė patenkinama; FF Nr. 296; 2010 m.): **pirmo tarpsnio paveikslas „Šv. Andriejaus kankinystė“ („Nukryžiuojamas“, Uk 8323, DV 325)** (aukštis - 313 cm, plotis - 170 cm; būklė patenkinama; FF Nr. 297, 298; 2010 m.), **antro tarpsnio paveikslas „Angelas Sargas“ (Uk 7466, DR 216)** (aukštis - 190 cm, plotis - 133 cm; būklė patenkinama; FF Nr. 297, 299; 2010 m.), **dvių angeliukų skulptūros** (-; būklė patenkinama; FF Nr. v; 2010 m.), **dvių angelų skulptūros** (-; būklė patenkinama; FF Nr. v; 2010 m.), **reljefinis skydas** (-; būklė patenkinama; FF Nr. 297, 299; 2010 m.); **Šv. Kazimiero altorius su dviem paveikslais, keturiomis skulptūromis ir reljefine emblemine kompozicija** (-; būklė patenkinama; FF Nr. 293, 300; 2010 m.): **pirmo tarpsnio paveikslas „Šv. Jonas Nepomukas“ („Nežinomas dvasininkas su vienuoliais“, Uk 8330, DV 332)** (aukštis - 313 cm, plotis - 168 cm; būklė patenkinama; FF Nr. 301; 2010 m.), **antro tarpsnio paveikslas „Šv. Judas Tadas“ (Uk 8329, DV 331)** (aukštis - 160 cm, plotis - 92 cm; būklė patenkinama; FF Nr. 302; 2010 m.), **dvių angeliukų skulptūros** (-; būklė patenkinama; FF Nr. 302; 2010 m.), **dvių angelų skulptūros** (-; būklė patenkinama; FF Nr. 302; 2010 m.), **reljefinė emblemė kompozicija** (-; būklė patenkinama; FF Nr. 302; 2010 m.); **Šv. Mykolo arkangelo altorius su dviem paveikslais, keturiomis skulptūromis ir reljefiniu skydu** (-; būklė patenkinama; FF Nr. 296, 303; 2010 m.): **pirmo tarpsnio paveikslas „Šv. Pranciškus Ksaveras“ („Šv. Pranciškus“, Uk 8335, DV 337)** (aukštis - 144 cm, plotis - 117 cm; būklė patenkinama; FF Nr. 304; 2010 m.), **antro tarpsnio paveikslas „Kristaus Atsimainymas“ (Uk DV 334, DV 334)** (aukštis - 190 cm, plotis - 81 cm; būklė patenkinama; FF Nr. 305; 2010 m.), **dvių angeliukų skulptūros** (-; būklė patenkinama; FF Nr. 305; 2010 m.), **dvių angelų skulptūros** (-; būklė patenkinama; FF Nr. 305; 2010 m.), **reljefinis skydas** (-; būklė patenkinama; FF Nr. 305; 2010 m.); **Kristaus Nukryžiuotojo altorius su dviem paveikslais, dviem skulptūromis ir reljefine emblemine kompozicija** (-; būklė patenkinama; FF Nr. 306; 2010 m.): **pirmo tarpsnio paveikslas „Šv. Andriejus Bobolė“ („Nežinomas šventasis su angeliukais“, Uk 7467, DR 217)** (aukštis - 109 cm, plotis - 84 cm; būklė patenkinama; FF Nr. 307; 2010 m.), **skulptūra „Nežinomas šventasis“** (-; būklė patenkinama; FF Nr. 307; 2010 m.), **skulptūra „Nežinomas jėzuitų šventasis“** (-; būklė patenkinama; FF Nr. 307; 2010 m.), **antro tarpsnio paveikslas „Trys jėzuitų kankiniai“** (-; būklė patenkinama; FF Nr. 308; 2010 m.), **reljefinė emblemė kompozicija su angeliuko skulptūra** (-; būklė patenkinama; FF Nr. 308; 2010 m.); **Sopulingosios Dievo Motinos altorius su paveikslu, dviem skulptūromis ir reljefine emblemine kompozicija** (-; būklė patenkinama; FF Nr. 309; 2010 m.): **pirmo tarpsnio paveikslas „Šv. Ivas“ (Uk 8325, DV 327)** (aukštis - 180 cm, plotis - 100 cm; būklė patenkinama; FF Nr. 310; 2010 m.), **antro tarpsnio dvi angeliukų skulptūros** (-; būklė patenkinama; FF Nr. 311; 2010 m.), **reljefinė emblemė kompozicija su angeliuko skulptūra** (-; būklė patenkinama; FF Nr. 311; 2010 m.); **Šv. Onos koplyčios Šv. Viktoro altorius su horeljefine kompozicija, vienuolika skulptūrų, reljefine glorijs ir relikvijoriais (Šv. Onos koplyčios altorius, Uk 15279, DR 1297)** (-; būklė patenkinama; FF Nr. 221, 312; 2010 m.): **reljefinė Vynmedžio kompozicija su Nukryžiuotojo skulptūra (Nukryžiuotasis II, Uk 7490, DR 240) ir relikvijoriais** (-; būklė patenkinama; FF Nr. 312; 2010 m.), **sarkofagas-relikvijorius** (-; būklė patenkinama; FF Nr. 312; 2010 m.), **pirmo tarpsnio skulptūros: „Šv. Laurynas“** (aukštis - 180 cm, plotis - 75 cm; būklė patenkinama; FF Nr. 237, 313; 2010 m.), **„Šv. Florijonas“** (aukštis - 175 cm, plotis - 105 cm; būklė patenkinama; FF Nr. 237, 313; 2010 m.), **„Šv. Steponas“** (aukštis - 175 cm, plotis - 100 cm; būklė patenkinama; FF Nr. 314; 2010 m.), **„Šv. Jurgis“** (aukštis - 175 cm, plotis - 80 cm; būklė patenkinama; FF Nr. 314; 2010 m.), **dvi angeliukų skulptūros** (-; būklė patenkinama; FF Nr. 312; 2010 m.), **antro tarpsnio keturių evangelistų skulptūros: „Šv. Morkus“** (-; būklė patenkinama; FF Nr. 312; 2010 m.), **„Šv. Matas“** (-; būklė patenkinama; FF Nr. 312; 2010 m.), **„Šv. Jonas“** (-; būklė patenkinama; FF Nr. 312; 2010 m.), **„Šv. Lukas“** (-; būklė patenkinama; FF Nr. 312; 2010 m.), **reljefinė glorijs su Dievo Tėvo skulptūra** (-; būklė patenkinama; FF Nr. 312; 2010 m.); **Šv. Onos koplyčios altorius II su reljefiniu dekoru** (-; būklė patenkinama; FF Nr. 315; 2010 m.); **Švč. Mergelės Marijos Paguodos koplyčios iliuziškai tapytas altorius su paveikslu „Švč. Mergelė Marija su Kūdikiu“ su aptaisu ir rėmu („Marija su kūdikiu“, Uk 7500, DR 250)** (-; būklė patenkinama; FF Nr. 256, 316; 2010 m.); **Šv. Barboros koplyčios altorius su dviem paveikslais, šešiomis skulptūromis, reljefinė glorijs (Uk 7502, DR 252)** (-; būklė patenkinama; FF Nr. 317; 2010 m.): **pirmo tarpsnio paveikslas „Šv. Barbo-**

ra“ (-; būklė patenkinama; FF Nr. 318; 2010 m.), **skulptūra „Šv. Petras“** (-; būklė patenkinama; FF Nr. 317; 2010 m.); **skulptūra „Šv. Paulius“** (-; būklė patenkinama; FF Nr. 317; 2010 m.), **antro tarpsnio paveikslas „Šv. Mikalojus ?“** („Vyskupas duodantis išmalda“, **Uk 8327, DV 329**) (aukštis - 79 cm, plotis - 100 cm; būklė patenkinama; FF Nr. 319; 2010 m.), **dviejų angelų skulptūros** (-; būklė patenkinama; FF Nr. 319; 2010 m.), **dviejų angeliukų skulptūros** (-; būklė patenkinama; FF Nr. 317; 2010 m.), **reljefinė glorijs su Dievo Tėvo skulptūra** (-; būklė patenkinama; FF Nr. 319; 2010 m.); **Angelų Dievo Motinos koplyčios altorius su reljefiniu retabulu ir paveikslu (Sieninė tapyba. Altorius su angelų figūromis ir reljefinėmis angelų galvutėmis, Uk 8338, DV 340)** (-; būklė patenkinama; FF Nr. 320; 2010 m.); **reljefinis retabulas su šventųjų figūromis „Šv. Kazimieras“, „Šv. Vaclovas ?“, „Šv. Kozmas“, „Šv. Domijonas“ ir „Šv. Kotryna“** (-; būklė patenkinama; FF Nr. 320; 2010 m.), **paveikslas „Šv. Hilarijus“** („Šv. Ilarijus“, **Uk 8336, DV 338**) (aukštis - 120 cm, plotis - 54 cm; būklė patenkinama; FF Nr. 320; 2010 m.); **paveikslas „Popiežius Grigalius XIII“** (aukštis - 241 cm, plotis - 131 cm; būklė patenkinama; FF Nr. 321; 2010 m.); **paveikslas „Nežinomas popiežius“** (aukštis - 240 cm; plotis - 130 cm; būklė patenkinama; FF Nr. 322; 2010 m.); **aštuoniolika šventųjų skulptūrų: „Šv. Jonas Nepomukas“ (Uk 7481, DR 231)** (aukštis - 190 cm; būklė patenkinama; FF Nr. 323; 2010 m.), **„Šv. Jonas iš Fakundo“ (Uk 7471, DR 221)** (aukštis - 190 cm; būklė patenkinama; FF Nr. 324; 2010 m.), **„Šv. Jonas Pranciškus Regijus“ ?** („Šv. Jonas Damaskietis“, **Uk 7473, DR 223**) (aukštis - 190 cm; būklė patenkinama; FF Nr. 325; 2010 m.), **„Šv. Kryžiaus Jonas“ (Uk 7472, DR 222)** (aukštis - 190 cm; būklė patenkinama; FF Nr. 326; 2010 m.), **„Šv. Jonas Chrizostomas“ (Uk 7478, DR 228)** (aukštis - 190 cm; būklė patenkinama; FF Nr. 327; 2010 m.), **„Šv. Bonaventūra“ (Uk 7483, DR 233)** (aukštis - 190 cm; būklė patenkinama; FF Nr. 328; 2010 m.), **„Šv. Jonas Klimakas“ (Uk 7479, DR 229)** (aukštis - 190 cm; būklė patenkinama; FF Nr. 329; 2010 m.), **„Šv. evangelistas Jonas“ (Uk 7470, DR 220)** (aukštis - 190 cm; būklė patenkinama; FF Nr. 330; 2010 m.), **„Šv. Ignotas Lojola“ (Uk 7485, DR 235)** (aukštis - 190 cm; būklė patenkinama; FF Nr. 331; 2010 m.), **„Šv. Zacharijus“ (Uk 7488, DR 238)** (aukštis - 190 cm; būklė patenkinama; FF Nr. 332; 2010 m.), **„Šv. Jonas Kantietis“ (Uk 7485, DR 226)** (aukštis - 190 cm; būklė patenkinama; FF Nr. 333; 2010 m.), **„Šv. Jonas Gvalbertas“ (Uk 7475, DR 225)** (aukštis apie 190 cm; būklė patenkinama; FF Nr. 334; 2010 m.), **„Šv. Jonas Kapistranas“ (Uk 7477, DR 227)** (aukštis apie 190 cm; būklė patenkinama; FF Nr. 335; 2010 m.), **„Šv. Jonas Mathos“ (Uk 7480, DR 230)** (aukštis apie 190 cm; būklė patenkinama; FF Nr. 336; 2010 m.), **„Šv. Dievo Jonas“ (Uk 7474, DR 224)** (aukštis apie 190 cm; būklė patenkinama; FF Nr. 337; 2010 m.), **„Šv. Aleksas“ (Uk 7482, DR 232)** (aukštis apie 190 cm; būklė patenkinama; FF Nr. 338; 2010 m.), **„Šv. Stanislovas Kostka“ (Uk 7487, DR 237)** (aukštis apie 190 cm; būklė patenkinama; FF Nr. 339; 2010 m.), **„Šv. Joakimas“ (Uk 7486, DR 236)** (aukštis apie 190 cm; būklė patenkinama; FF Nr. 340; 2010 m.); **skulptūra „Nukryžiuotasis“ (Uk 7489, DR 239)** (-; būklė patenkinama; FF Nr. 220, 341; 2010 m.); **skulptūra „Angelas Sargas“** (-; būklė patenkinama; FF Nr. 217, 342; 2010 m.); **skulptūra „Šv. arkangelas Mykolas“** (-; būklė patenkinama; FF Nr. 217, 343; 2010 m.); **skulptūra „Šv. Ignacas Lojola“** („Šv. Ignotas Lojola, pamynęs velnią“, **Uk 7484, DR 234**) (aukštis - 250 cm; būklė patenkinama; FF Nr. 344; 2010 m.); **Stanislovo Moniuškos biustas** (-; būklė patenkinama; FF Nr. 345; 2010 m.); **Jeronimo Stroinovskio paminklas su biustu, dviem horeljefinėmis angelų skulptūromis, herbu ir lenta su įrašu (žr. priede Nr. 15.6, p. 191) (Uk 8345, DV 347)** (-; būklė patenkinama; FF Nr. 346; 2010 m.); **Adomo Mickevičiaus paminklas su biustu (Uk 7493, DR 243)** (-; būklė patenkinama; FF Nr. 347; 2010 m.); **Antano Edvardo Odineco paminklas su biustu ir lenta su įrašu (žr. priede Nr. 15.6, p. 249) (Uk 8344, DV 346)** (-; būklė patenkinama; FF Nr. 348; 2010 m.); **Vladislovo Umiastovskio memorialinė lenta su bareljefu ir lenta su įrašu (žr. priede Nr. 15.6, p. 250) (Uk 8347, DV 349)** (-; būklė patenkinama; FF Nr. 349; 2010 m.); **Jeronimo Piaseckio epitafija (žr. priede Nr. 15.6, p. 25) su herbu, dviem reljefinėmis alegorinėmis figūromis ir augaliniu dekoru (Uk 7496, DR 246)** (-; būklė patenkinama; FF Nr. 350; 2010 m.); **Tado Kosciuškos reljefas („Tado Kosciuškos memorialinė lenta“, Uk 7495, DR 245)** (-; būklė patenkinama; FF Nr. 351; 2010 m.); **Liudviko Kondratavičiaus-Vladislovo Sirokohlės horeljefas (Liudviko Kondratavičiaus (V. Sirokohlės) paminklas, Uk 7494, DR 244)** (aukštis - 280 cm, plotis - 180 cm; būklė patenkinama; FF Nr. 352; 2010 m.); **Simono Daukanto horeljefas (Uk 15307, DV 4372)** (-; būklė patenkinama; FF Nr. 353; 2010 m.); **Konstantino Sirvydo horeljefas (Uk 15308, DV 4373)** (aukštis - 160 cm, plotis - 140 cm; būklė patenkinama; FF Nr. 354; 2010 m.); **Tado Pranciškaus Oginskio antkapinė plokštė (žr. priede Nr. 15.6, p. 151) (Uk 8343, DV 345)** (aukštis - 170 cm, plotis - 120 cm; būklė patenkinama; FF Nr. 355; 2010 m.); **memorialinė lenta I su psalmės tekstu (žr. priede Nr. 15.6, p. 255)** (aukštis - 90 cm, plotis - 85 cm; būklė patenkinama; FF Nr. 356; 2010 m.); **memorialinė lenta II** (aukštis - 35 cm, plotis - 44 cm; būklė patenkinama; FF Nr. 357; 2010 m.); **memorialinė lenta III** (aukštis -cm, plotis -cm; būklė patenkinama; FF Nr. 358; 2010 m.); **memorialinė lenta IV** (aukštis -cm, plotis -cm; būklė patenkinama; FF Nr. 359; 2010 m.); **sakykla** (aukštis - 342 cm, plotis - 403 cm, gylis - 173 cm; būklė patenkinama; FF Nr. 360; 2010 m.); **presbiterijos balustrada** (aukštis - 71 cm, ilgis - 1042 cm, plotis - 15 cm; šoninių dalių ilgis - 346 cm; būklė patenkinama;

FF Nr. 273, 282; 2010 m.); **šešios klausyklos (klausyklos (6), Uk 20022, DR 1233): dvi klausyklos I, II** (aukštis - 283 cm, plotis - 215 cm, gylis - 100 cm; būklė patenkinama; FF Nr. 361; 2010 m.), **dvi klausyklos III, IV** (aukštis - 264 cm, plotis - 200 cm, gylis - 105 cm; būklė patenkinama; FF Nr. 362; 2010 m.), **dvi klausyklos V, VI** (aukštis - 270 cm, plotis - 225 cm, gylis - 125 cm; būklė patenkinama; FF Nr. 363; 2010 m.); **klausykla VII** (aukštis - 282 cm, plotis - 153 cm, gylis - 94 cm; būklė patenkinama; FF Nr. 364; 2010 m.); **suolų-klaupų komplektas (Uk 20023, DR 1234): devyni šešiaviečiai suolai-klaupai** (aukštis - 120 cm, plotis - 294 cm, gylis nuo 85 iki 154 cm; būklė patenkinama; FF Nr. 365; 2010 m.), **du dviviečiai suolai-klaupai** (aukštis - 140 cm, plotis apie 190 cm, gylis - 88; būklė patenkinama; FF Nr. 366; 2010 m.), **du keturviečiai dviejų eilių suolai-klaupai** (aukštis - 165 cm, plotis - 196 cm, gylis - 175 cm; būklė patenkinama; FF Nr. 367; 2010 m.), **šešiavietis suolas** (aukštis - 170 cm, plotis - 335 cm, gylis - 103 cm; būklė patenkinama; FF Nr. 368; 2010 m.); **du suolai-klaupai (Uk 15280, DR 1298)** (aukštis - 225 cm, plotis - 248 cm, gylis - 175 cm; būklė patenkinama; FF Nr. 369; 2010 m.); **šešiavietis suolas-klaupatas** (aukštis - 267 cm, pl - 315 cm, gylis 110 cm; būklė patenkinama; FF Nr. 370; 2010 m.); **dvivietis suolas-klaupatas** (aukštis - 153 cm, plotis - 140, gylis - 87 cm; būklė patenkinama; FF Nr. 371; 2010 m.); **du penkiaviečiai suolai-klaupai** (aukštis - 259 cm, plotis - 275 cm, gylis - 103 cm; būklė patenkinama; FF Nr. 372; 2010 m.); **du nišose įmontuoti vienviečiai suolai** (aukštis - 147 cm, plotis - 100 cm, gylis - 95 cm; būklė patenkinama; FF Nr. 183; 2010 m.); **Švč. Mergelės Marijos Paguodos koplyčios altoriaus tabernakulis** (aukštis - 179 cm, plotis - 238 cm, gylis - 80 cm; būklė bloga; FF Nr. 273; 2010 m.); **sietynas I** (-; būklė gera; FF Nr. 199; 2010 m.); **sietynas II (Uk 8350, DV 352)** (-; būklė gera; FF Nr. 199; 2010 m.); **sietynas III** (-; būklė gera; FF Nr. 374; 2010 m.); **du žibintai I, II (Uk 8351, DV 353)** (aukštis - 350 cm; būklė patenkinama; FF Nr. 278; 2010 m.); **du žibintai III, IV** (aukštis - 330 cm; būklė patenkinama; FF Nr. 275, 278; 2010 m.); **vandeninė I** (aukštis - 92 cm; skersmuo - 36 cm; būklė patenkinama; FF Nr. 375; 2010 m.); **vandeninė II** (aukštis - 60 cm; skersmuo - 73 cm; būklė patenkinama; FF Nr. 375; 2010 m.); **bažnyčios didieji vargonai (Vargonai, P341K, u.k.16812: vargonų prospektas (P341K1, 30674), skulptūra „Trimituojantis angelas“ (P341K2, 30675), skulptūra „Trimituojantis angelas“ (P341K3, 30676), skulptūra „Trimituojantis angelas“ (P341K4, 30677), skulptūra „Trimituojantis angelas“ (P341K5, 30678), vargonų instrumento dalys (akustinis būgnas, bosiniai mediniai vamzdžiai, P341K6, 30679); būklė patenkinama; FF Nr. 242, 376; 2010 m.); Dievo kūno koplyčios vargonų prospektas (P342, 16813; būklė patenkinama; FF Nr. 219; 2010 m.); Dievo Motinos Gerosios Vilties koplyčios vargonai (vargonų prospektas, instrumentas; būklė patenkinama; FF Nr. 377; 2010 m.); Šv. Onos koplyčios vargonų prospektas (-; prospektas yra ne pirminėje vietoje, perkeltas, užstoja ant sienos tapytą vargonų prospekto vaizdą, būklė patenkinama; FF Nr. 217; 2010 m.).**

Vilniaus universiteto pastatų komplekso Šv. Jono Krikštytojo ir Šv. Jono apaštalo ir evangelisto bažnyčia (unik. objekto kodas 26848) priklauso **Vilniaus universiteto pastatų kompleksui** (unik. objekto kodas 770).

Vilniaus universiteto pastatų komplekso Šv. Jono Krikštytojo ir Šv. Jono apaštalo ir evangelisto bažnyčia (unik. objekto kodas 26848) yra nekilnojamosios kultūros vertybės **Vilniaus senamiesčio** (unik. objekto kodas 16073, U1P) teritorijoje.

Vilniaus universiteto pastatų komplekso Šv. Jono Krikštytojo ir Šv. Jono apaštalo ir evangelisto bažnyčia (unik. objekto kodas 26848) yra **Vilniaus senojo miesto ir priemiesčių archeologinės vietovės** (unik. objekto kodas 25504, A1610K) teritorijoje.

Istoriniai duomenys:

Prie buvusių svarbiausių gatvių sankryžos 1387–1426 m. pastatyta mūrinė gotikinė pirmoji parapiinė bažnyčia. Ji pradėta statyti Jogailos iniciatyva. XV a. ir 1530 m. degė. 1566–1571 m. klebonavo žymus teisininkas Petras Roizijus (isp. Pedro Ruiz de Moros)[1]. 1571 m. kovo 11 d. Žygimantas Augustas bažnyčių atidavė jėzuitų įsteigta Vilniaus kolegijai. Bažnyčios rekonstrukcijai 1571 m. prie Riešės jėzuitams paskirtas molingas sklypas plytinei pasistatyti. Perstatant bažnyčią

išlaikyta gotikinė architektūra, pastatas prailgintas į gatvės pusę, sumūryta nauja plati presbiterija su apėjimu apie altorių ir trisienė absida.

1600–1610 m. pastatyta mūrinė varpinė. Bažnyčia gerokai apgriauta 1655 m. per karą su Maskva; įgriuvo skliautai. Netrukus suremontuota. 1700 m. rekonstruotas choras, įsigyti nauji vargonai. 1702 m. Švedijos kariai išsivežė sidabrinus liturginius reikmenis.

1737 m. bažnyčia sudegė, išsilydė varpai. Atstatant fasadas ir frontonas įgavo vėlyvojo baroko formas. Po 1737 m. gaisro paaukštinta varpinė. Dar degė 1741 ir 1748 m. Sudegusios bažnyčios rekonstrukcijos projektas architekto Jono Kristupo Glaubico. 1743–1754 m. freskas tapė J. Salmanas. 1756–1758 m. perstatymui vadovavo T. Žebraukas. Nuo 1773 m. bažnyčia priklausė universitetui.

1827–1828 m. Karolis Podčašinskis gotišką pietų fasado portalą pakeitė klasicistiniu. Tuo metu nugriauta aukšta mūro siena, skyrusi bažnyčią ir varpinę nuo gatvės. Per šį remontą pakeistas vidus, užtinkuota daug freskų, nugriauti prie kolonų buvę altoriai. 1840–1842 m. vargonininkavo kompozitorius Stanislovas Moniuška. 1888–1889 m. remontuota bažnyčia, 1903 m. – varpinė.

1899 m. bažnyčioje pastatytas memorialinis paminklas Adomui Mickevičiui, 1901 m. – Antoniui Edvardui Odinecui, Stanislovui Moniuškai, 1908 m. – Vladislovui Sirokomleji (skulptorius Pijus Velionskis), 1917 m. – Taduui Kosciuskai (skulptorius ir architektas Antanas Vivulskis). 1915 m. į Rusiją išvežti 3 varpai. 1917 m. Vokietijos kareiviai išplėšė metalines vargonų dalis.

1940–1942 m. bažnyčia tarp lietuvių garsėjo ugingais, patriotiniais kunigo Alfonso Lipniūno pamokslais. Jį 1943 m. naciai išvežė į Štuthof'o koncentracijos stovyklą. 1948 m. vasarą bažnyčia uždaryta.

1949 m. daugiau kaip 5000 bažnyčioje rastų knygų perduota Knygų rūmams, o inventorius, meno vertybės – įvairioms organizacijoms, „Tiesos“ redakcijai. Keli baldai, paveikslai pateko į Istorijos ir etnografijos muziejų. Dalis inventoriaus, kitų vertybių išvogta, sugadinti vargonai, apnaikinti altoriai. Bažnyčioje įrengtas popieriaus sandėlis. 1963 m. bažnyčia perduota universitetui. 1964–1979 m. restauruota (archit. Romano Jalovecko projektas). 1979 m. įrengtas Mokslo muziejus.

1989 m. restauruotos Šv. Onos ir Marijos paguodos koplyčių freskos. 1990 m. bažnyčia grąžinta tikintiesiems, atkurta parapija, 1991 m. liepos 11 d. pašventinta. 2000 m. baigti ir pašventinti didieji vargonai. Jie turi 64 registrus ir yra didžiausi Lietuvoje. Vargonus padirbo UAB Vilniaus vargonų dirbtuvė.

TVARKYBOS DARBAI

Remiantis vizualine apžiūra, vertingųjų savybių sąrašu, užsakovo suformuluota užduotimi, tvarkybos darbų sąlygomis: **2024-06-05 Nr. EVS-49**, vykdomi šie tvarkybos (restauravimo, remonto) darbai.

1. Vargonų choro laiptinių plytų mūro laiptų su mediniais porankiais tvarkybos (restauravimo, remonto) darbai.

1.1. Šiaurinės laiptinės pakopų restauravimas: Pakopų medienos restauravimas: Aliejinių dažų pašalinimas (kaitinant). Laiptų pakopų išmontavimas. Medinių pakopų sunykusių dalių protezavimas sveika mediena. Sumontavimas į buvusią padėtį. Medienos padengimas alyva (alyvavimas, alyvos tonas parenkamas vietoje, darbų metu), lakavimas bespalviu laku. **Pakopų tinkuoto paviršiaus restauravimas:** Geros būklės tinko paviršiaus valymas, aliejinių dažų ir užtrynimų pašalinimas (kaitinakt), antiseptikavimas. Atšokusio, pažeisto tinko pašalinimas. Tinkavimas. Paviršių glaistymas, užtrynimas, gruntavimas, dažymas 2sl. mineralinės kilmės dažais (spalva parenkama pagal esamą laiptinės sienos spalvą). **Plytų mūro pakopos viršaus restauravimas:** Paviršiaus valymas, plovimas, antiseptikavimas. Sudulėjusio skiedinio išvalymas, siūlių užtaisymas, apdorojimas druskų surišėju.

Vykdyti pagal: PTR 2.01.02:2006 „Plytų mūras. Bendrieji reikalavimai“; PTR 2.02.03:2007 „Akmens mūro ir natūralaus akmens, plytų mūro tvarkyba“; PTR 2.06.02:2010 „Interjerų dekoratyvinių dangų, dekoratyvinio tinko, tinkuotų, dažytų paviršių tvarkyba“. PTR 2.04.01:2010 „Medžio ir stalių gaminių tvarkyba“; PTR 2.04.02:2010 „Medžio apdaila ir stalių gaminių sutvirtinimas cheminėmis

Atliekant darbus vadovautis: ST-1.-Tinko paviršių plovimas, valymas, antiseptikavimas; ST-2.-Medinių elementų stiprinimas antdėklais, plombavimas, keitimas.

Pastaba: Alyvos ir dažų spalva parenkama vietoje darbų metu.

1.2. Šiaurinės laiptinės tinkuoto popakopio restauravimas: Geros būklės tinko paviršiaus valymas, aliejinių dažų ir užtrynimų pašalinimas (kaitinakt), antiseptikavimas. Atšokusio, pažeisto tinko pašalinimas. **Plytų mūro restauravimas:** Paviršiaus valymas, plovimas, antiseptikavimas. Sudūlėjusio skiedinio išvalymas, siūlių užtaisymas, apdorojimas druskų surišėju. **Tinkavimas:** Tinkavimas. Paviršių glaistymas, užtrynimas, gruntavimas, dažymas 2sl. mineralinės kilmės dažais (spalva parenkama pagal esamą laiptinės sienos spalvą).

Vykdyti pagal: PTR 2.01.02:2006 „Plytų mūras. Bendrieji reikalavimai“; PTR 2.02.03:2007 „Akmens mūro ir natūralaus akmens, plytų mūro tvarkyba“; PTR 2.06.02:2010 „Interjerų dekoratyvinių dangų, dekoratyvinio tinko, tinkuotų, dažytų paviršių tvarkyba“.

Atliekant darbus vadovautis: ST-1.-Tinko paviršių plovimas, valymas, antiseptikavimas.

1.3. Šiaurinės laiptinės tarpinės tarp laiptų pakopos ir laiptinės sienos įrengimo (remonto) darbai: Medinių pakopų apačios ir laiptų plytų mūro sandūros vietoje įrengiama 2mm. guminė tarpinė. Medinių pakopų perimetro ir laiptų plytų mūro sandūros vietoje įrengiama 2mm. guminė tarpinė.

1.4. Pietinės laiptinės pakopų restauravimas: Pakopų medienos restauravimas: Aliejinių dažų ir pašalinimas (kaitinant). Laiptų pakopų išmontavimas. Medinių pakopų sunykusių dalių protezavimas sveika mediena. Sumontavimas į buvusią padėtį. Medienos padengimas alyva (alyvavimas, alyvos tonas parenkamas vietoje, darbų metu), lakavimas bespalviu laku. **Pakopų tinkuoto paviršiaus restauravimas:** Geros būklės tinko paviršiaus valymas, aliejinių dažų ir užtrynimų pašalinimas (kaitinakt), antiseptikavimas. Atšokusio, pažeisto tinko pašalinimas. Tinkavimas. Paviršių glaistymas, užtrynimas, gruntavimas, glaistymas, dažymas 2sl. mineralinės kilmės dažais (spalva parenkama pagal esamą laiptinės sienos spalvą). **Plytų mūro pakopos viršaus restauravimas:** Paviršiaus valymas, plovimas, antiseptikavimas. Sudūlėjusio skiedinio išvalymas, siūlių užtaisymas, apdorojimas druskų surišėju.

Vykdyti pagal: PTR 2.01.02:2006 „Plytų mūras. Bendrieji reikalavimai“; PTR 2.02.03:2007 „Akmens mūro ir natūralaus akmens, plytų mūro tvarkyba“; PTR 2.06.02:2010 „Interjerų dekoratyvinių dangų, dekoratyvinio tinko, tinkuotų, dažytų paviršių tvarkyba“; PTR 2.04.01:2010 „Medžio ir stalių gaminių tvarkyba“; PTR 2.04.02:2010 „Medžio apdaila ir stalių gaminių sutvirtinimas cheminėmis“.

Atliekant darbus vadovautis: ST-1.-Tinko paviršių plovimas, valymas, antiseptikavimas; ST-2.-Medinių elementų stiprinimas antdėklais, plombavimas, keitimas.

Pastaba: Alyvos ir dažų spalva parenkama vietoje darbų metu.

1.5. Pietinės laiptinės tinkuoto popakopio restauravimas: Geros būklės tinko paviršiaus valymas, aliejinių dažų ir užtrynimų pašalinimas, antiseptikavimas. Atšokusio, pažeisto tinko pašalinimas. **Plytų mūro restauravimas:** Paviršiaus valymas, plovimas, antiseptikavimas. Sudūlėjusio skiedinio išvalymas, siūlių užtaisymas, apdorojimas druskų surišėju. **Tinkavimas:** Tinkavimas. Paviršių glaistymas, užtrynimas, gruntavimas, dažymas 2sl. mineralinės kilmės dažais (spalva parenkama pagal esamą laiptinės sienos spalvą).

Vykdyti pagal: PTR 2.01.02:2006 „Plytų mūras. Bendrieji reikalavimai“; PTR 2.02.03:2007 „Akmens mūro ir natūralaus akmens, plytų mūro tvarkyba“; PTR 2.06.02:2010 „Interjerų dekoratyvinių dangų, dekoratyvinio tinko, tinkuotų, dažytų paviršių tvarkyba“.

Atliekant darbus vadovautis: ST-1.-Tinko paviršių plovimas, valymas, antiseptikavimas;

1.6. Pietinės laiptinės sienų restauravimas: Aliejinių dažų ir vėlyvų užtrynimų pašalinimas, antiseptikavimas. Paviršių glaistymas, užtrynimas, gruntavimas, dažymas 2sl. mineralinės kilmės dažais (spalva parenkama pagal esamą laiptinės sienos spalvą).

Vykdyti pagal: PTR 2.06.02:2010 „Interjerų dekoratyvinių dangų, dekoratyvinio tinko, tinkuotų, dažytų paviršių tvarkyba“.

Atliekant darbus vadovautis: ST-1.-Tinko paviršių plovimas, valymas, antiseptikavimas.

1.7. Pietinės laiptinės tarpinės tarp laiptų pakopos ir laiptinės plytų mūro įrengimo (remonto) darbai: Medinių pakopų apačios ir laiptų plytų mūro sandūros vietoje įrengiama 2mm. guminė tarpinė. Medinių pakopų perimetro ir laiptų plytų mūro sandūros vietoje įrengiama 2mm. guminė tarpinė.

SPECIALIOSIOS TECHNOLOGIJOS

Specialiosios technologijos pritaikytos projektui: Vilniaus universiteto pastatų komplekso Šv. Jono Krikštytojo ir Šv. Jono apaštalo ir evangelisto bažnyčios (unik. kodas 26848), Šv. Jono g. 12, Vilniuje, sraigtinių laiptinių vedančių į vargonų chorą tvarkybos (restauravimo, remonto) darbų projektas.

Specialioji technologija susideda iš:

1. ST-1. - Tinko paviršių plovimas, valymas, antiseptikavimas;
2. ST-2. - Medinių elementų stiprinimas antdėklais, plombavimas, keitimas.

Žemės judinimo darbai nenumatomi.

Projekto sprendiniai parengti pagal tvarkybos darbų sąlygas ir atitinka Kultūros paveldo tvarkymo darbų projektų rengimo taisyklių, kitų nekilnojamojo kultūros paveldo apsaugą reglamentuojančių teisės aktų, užtikrinančių autentiškumo išsaugojimą, reikalavimus.

*Projekte pateikti tvarkybos darbų sprendiniai nepažeis **Vilniaus universiteto pastatų komplekso Šv. Jono Krikštytojo ir Šv. Jono apaštalo ir evangelisto bažnyčios** (unik. objekto kodas 26848) vertingųjų savybių – restauravimo darbai numatyti tik sraigtinių laiptinių, vedančių į vargonų chorą, apimtyje.*

*Numatomi darbai **Vilniaus universiteto pastatų kompleksui** (unik. objekto kodas 770) bei **Vilniaus senamiesčio** (unik. objekto kodas 16073) vertingosioms savybėms įtakos neturės.
Numatomi darbai Vilniaus senamiesčio apsaugos reglamento reikalavimams neprieštarauja.*

*Žemės judinimo darbai projekte nenumatomi, todėl nekilnojamajai kultūros vertybei - **Vilniaus senojo miesto ir priemiesčių archeologinei vietai** (unik. objekto kodas 25504) poveikio nebus.*

Projekte numatytos pakankamos priemonės kultūros paveldo vietovių bei objektų vertingųjų savybių išsaugojimui, vizualinės žalos supančiam kultūriniam kraštovaizdžiui nėra.

Statybos darbų metu aptikus naujų vertingųjų savybių, darbai sustabdomi Lietuvos Respublikos nekilnojamojo kultūros paveldo apsaugos įstatymo (Žin.. 2004. Nr. 153-5571) 9 str. nustatyta tvarka.

Privalomos pastabos

Nėra.

Rekomendacijos projektui tobulinti

Jei vykdant statybos darbus objekte bus rastos dar nenustatytos vertingosios savybės, projekto sprendinių keitimai atliekami teisės aktu nustatyta tvarka.

Projekto įvertinimo išvados

***Vilniaus universiteto pastatų komplekso Šv. Jono Krikštytojo ir Šv. Jono apaštalo ir evangelisto bažnyčios** (unik. kodas 26848), Šv. Jono g. 12, Vilniuje, sraigtinių laiptinių vedančių į vargonų chorą tvarkybos (restauravimo, remonto) darbų projekto sprendiniai atitinka nekilnojamojo kultūros paveldo apsaugos reikalavimus, taip pat reikalavimus, privalomiems projekto rengimo dokumentams, teritorijų planavimo dokumentams, esminiems statinių ir statinio architektūros reikalavimams.*

Siūloma pritarti Vilniaus universiteto pastatų komplekso Šv. Jono Krikštytojo ir Šv. Jono apaštalo ir evangelisto bažnyčios (unik. kodas 26848), Šv. Jono g. 12, Vilniuje, sraigtnių laiptinių vedančių į vargonų chorą tvarkybos (restauravimo, remonto) darbų projekto sprendiniams.

Ekspertizę atliko:

*NKPA kvalifikacijos atest. Nr.0557,
išduotas 2020-02-18*

Jūratė Morkūnaitė

(kvalifikacijos atestato data ir Nr.)

(parašas)

(vardas, pavardė)



LIETUVOS RESPUBLIKOS
KULTŪROS MINISTERIJA

**NEKILNOJAMOJO KULTŪROS PAVELDO
APSAUGOS SPECIALISTO
KVALIFIKACIJOS ATESTATAS**

2020-02-18 Nr. 0557

(data)

Jūratė Morkūnaitė

(atestuoto specialisto vardas, pavardė)

Nekilnojamojo kultūros paveldo taikomieji moksliniai ir ardomieji tyrimai – architektūriniai tyrimai;

Tvarkybos darbų projektų rengimas ir vadovavimas projektavimui – architektūrinio paveldo tvarkybos darbų projektavimas;

Paveldosaugos (specialioji) ekspertizė – tvarkybos darbų projektų;

Paveldosaugos (specialioji) ekspertizė – nekilnojamojo kultūros paveldo vertinimo, pagal reikšmingumą lemiantį vertingųjų savybių pobūdį ar jų derinį – architektūrinio, urbanistinio, etnokultūrinio, želdynų, dailės;

Tvarkybos darbų projektų vykdymo priežiūra ir vadovavimas tvarkybos darbų projektų vykdymo priežiūrai – tvarkybos darbų projektų sprendinių įgyvendinimo priežiūra

(nekilnojamojo kultūros paveldo apsaugos veikla (-os) ir specializacija (-os))

Lietuvos Respublikos kultūros ministras

(parašas)

A. V.

Mindaugas Kvietkauskas

(vardas ir pavardė)

A 0557