


TVIRTINU:

Kretingos rajono savivaldybės
Administracijos direktorė
Vilma Preibienė



TECHNINĖ PROJEKTAVIMO UŽDUOTIS

Eil. Nr.	Pavadinimas	Reikalavimai
I. Bendra informacija apie pirkimo objektą		
1.	Statytojas (Užsakovas)	Kretingos rajono savivaldybė
2.	Pirkimo objektas	Techninio darbo projekto parengimas
3.	Projekto pavadinimas	Kiti inžineriniai statiniai – stadionas (unikalus Nr. 4400-5626-7193) Taigos g. 4, Salantai, Kretingos r. sav., rekonstravimo projektas
4.	Statinio (-ių) adresas	Taikos g. 4, Salantai, Kretingos r. sav., Žemės sklypo kadastrinis Nr. 5634/0001:229 Salantų m. k.v. Taikos g. 5A, Salantai, Kretingos r. sav., Žemės sklypo kadastrinis Nr. 5664/0001:322 Salantų m. k.v. Taikos g., Salantai, Kretingos r. sav., Žemės sklypo kadastrinis Nr. 5664/7001:24 Salantų m. k.v.
5.	Statinių grupės sudėtis ir statinio statybos rūšis	<ol style="list-style-type: none"><u>Kiti inžineriniai statiniai – Stadionas</u> Daikto pagrindinė naudojimo paskirtis: Kitos paskirties; Žymėjimas plane: 3b. Unikalus daikto numeris: 4400-5626-7193; Statinio statybos rūšis: statinio rekonstravimas.<u>Kiti inžineriniai statiniai – Krepšinio aikštelė</u> Daikto pagrindinė naudojimo paskirtis: Kiti inžineriniai statiniai; Žymėjimas plane: 2b. Unikalus daikto numeris: 4400-5626-7182; Statinio statybos rūšis: statinio rekonstravimas į rutulio stūmimo sektorių;<u>Kiti inžineriniai statiniai – Kiemo aikštelė</u> Daikto pagrindinė naudojimo paskirtis: Kiti inžineriniai statiniai; Žymėjimas plane: 1b. Unikalus daikto numeris: 4400-5626-7171; Statinio statybos rūšis: statinio rekonstravimas.<u>Kiti inžineriniai statiniai - Bėgimo takai</u> Statinio statybos rūšis: nauja statyba;<u>Kiti inžineriniai statiniai - šuolio į tolį sektorius (2 vnt.)</u> Statinio statybos rūšis: nauja statyba;<u>Kiti inžineriniai statiniai – krepšinio - tinklinio aikštelė</u> Statinio statybos rūšis: nauja statyba;<u>Kiti inžineriniai statiniai – krepšinio – lauko teniso aikštelė</u> Statinio statybos rūšis: nauja statyba;<u>Kiti inžineriniai statiniai – Tvora (kamuolių gaudyklė)</u>

Eil. Nr.	Pavadinimas	Reikalavimai
		<p>Statinio statybos rūšis: nauja statyba;</p> <p>9. <u>Kiti inžineriniai statiniai – Tvorą (kamuolių gaudyklė)</u> Statinio statybos rūšis: nauja statyba;</p> <p>10. <u>Kiti inžineriniai statiniai – Tvorą su varteliais (krepšinio - tinklinio aikštelės aptvėrimui.)</u> Statinio statybos rūšis: nauja statyba;</p> <p>11. <u>Kiti inžineriniai statiniai – Tvorą su varteliais (krepšinio - lauko teniso aikštelės aptvėrimui.)</u> Statinio statybos rūšis: nauja statyba;</p> <p>12. <u>Kiti inžineriniai statiniai – Tvorą su varteliais (vaikų žaidimo aikštelės aptvėrimui)</u> Statinio statybos rūšis: nauja statyba;</p> <p>13. <u>Inžineriniai statiniai – Lietaus nuotekų tinklai</u> Statinio statybos rūšis: nauja statyba/rekonstravimas;</p> <p>14. <u>Inžineriniai statiniai - Drenažo tinklai</u> Statinio statybos rūšis: nauja statyba;</p> <p>15. <u>Kiti inžineriniai statiniai – Tako apšvietimas</u> Statinio statybos rūšis: nauja statyba.</p>
6.	Statinio (-ių) ar statinių grupės paskirtis ir bendrieji (techniniai ir paskirties) rodikliai	<p>1. <u>Kiti inžineriniai statiniai – Kiemo aikštelė</u> Plotas: 2422,10 m²; Žymėjimas plane: 1b.</p> <p>2. <u>Kiti inžineriniai statiniai – Krepšinio aikštelė</u> Plotas: 399,05 m²; Žymėjimas plane: 2b.</p> <p>3. <u>Kiti inžineriniai statiniai – Stadionas</u> Plotas: 4913,96 m²; Žymėjimas plane: 3b.</p>
7.	Statinio kategorija	<p>1. Kiti inžineriniai statiniai – Stadionas: <u>Nesudėtingasis statinys;</u></p> <p>2. Kiti inžineriniai statiniai – Rutulio stūmimo sektorius: <u>Nesudėtingasis statinys;</u></p> <p>3. Kiti inžineriniai statiniai – Kiemo aikštelė: <u>Nesudėtingasis statinys;</u></p> <p>4. Kiti inžineriniai statiniai - Bėgimo takai: <u>Nesudėtingasis statinys;</u></p> <p>5. Kiti inžineriniai statiniai - šuolio į tolį sektorius (2 vnt.): <u>Nesudėtingasis statinys;</u></p> <p>6. Kiti inžineriniai statiniai – krepšinio - tinklinio aikštelė: <u>Nesudėtingasis statinys;</u></p> <p>7. Kiti inžineriniai statiniai – krepšinio – lauko teniso aikštelė: <u>Nesudėtingasis statinys;</u></p> <p>8. Kiti inžineriniai statiniai – Tvorą (kamuolių gaudyklė): <u>Nesudėtingasis statinys;</u></p> <p>9. Kiti inžineriniai statiniai – Tvorą (kamuolių gaudyklė): <u>Nesudėtingasis statinys;</u></p> <p>10. Kiti inžineriniai statiniai – Tvorą su varteliais (krepšinio - tinklinio aikštelės aptvėrimui.): <u>Nesudėtingasis statinys;</u></p> <p>11. Kiti inžineriniai statiniai – Tvorą su varteliais (krepšinio - lauko teniso aikštelės aptvėrimui.): <u>Nesudėtingasis statinys;</u></p> <p>12. Kiti inžineriniai statiniai – Tvorą su varteliais (vaikų žaidimo aikštelės aptvėrimui): <u>Nesudėtingasis statinys;</u></p>

Eil. Nr.	Pavadinimas	Reikalavimai
		13. Inžineriniai statiniai – Lietaus nuotekų tinklai: <u>Nesudėtingasis statinys, Neypatingasis statinys;</u> 14. Inžineriniai statiniai - Drenažo tinklai, <u>Nesudėtingasis statinys;</u> 15. Kiti inžineriniai statiniai – Tako apšvietimas, <u>Kilnojamieji daiktai;</u>
8.	Esami statiniai, jų funkcinė paskirtis	Žemės sklypo (unikalus Nr. 4400-1154-0746, žemės sklypo kadastrinis Nr. ir kadastro vietovės pavadinimas 5664/0001:229 Salantų m. k.v.), kuriame numatomas inžinerinių statinių rekonstravimas, nauja statyba. Žemės sklypo naudojimo paskirtis yra Kita, žemės sklypo naudojimo būdas yra Visuomeninės paskirties teritorijos. Sklypo plotas – 1,7237 ha. Šiame sklype yra pastatai, kiti inžineriniai statiniai, inžineriniai tinklai. Šių statinių veikla vykdoma pagal paskirtį. Per žemės sklypus Taikos g. (Žemės sklypo kadastrinis Nr. 5664/7001:24) ir Taikos g. 5A (Žemės sklypo kadastrinis Nr. 5664/0001:322) Salantai numatomas lietaus nuotekų tinklų rekonstravimas jas nuvedant į Salanto upelį.
II. Perkamų paslaugų apimtis		
9.	Projektavimo paslaugų apimtis	Techninio darbo projekto (toliau – Projektas) dalys: <ol style="list-style-type: none"> 1) Bendroji; 2) Sklypo sutvarkymo/konstrucijų; 3) Architektūrinė; 4) Nuotekų šalinimo; 5) Elektrotechnikos; 6) Elektrotechnikos (ESO); 7) Statybos skaičiuojamosios kainos nustatymo. <i>Pastaba.</i> Kitos projekto dalys pagal Statybos techninis reglamentą STR I.04.04:2017 „Statinio projektavimas, projekto ekspertizė“.
10.	Projektavimo paslaugos	Paslaugas projektuotojas privalo atlikti pagal Statybos įstatymo, STR I.04.04:2017 „Statinio projektavimas, projekto ekspertizė“ ir kitų norminių teisės aktų reikalavimus. Projektavimo metu sprendiniai betarpiškai derinami su užsakovu. Projektavimo paslauga susideda iš: <ol style="list-style-type: none"> 1) Topografinės nuotraukos parengimas. 2) Teritorijos inžinerinių geologinių ir geotechninių tyrinėjimai. 3) Specialiųjų reikalavimų/Prisijungimo sąlygų gavimas. 4) Projektinių pasiūlymų viešinimas - Statybą leidžiančio dokumento gavimas. 5) Techninio darbo projekto parengimas; 6) Projekto derinimų atlikimas ir taisymas pagal projektą derinančių subjektų pastabas; 7) Projekto ekspertizės atlikimas ir taisymas pagal ekspertizės pastabas;
11.	Projekto vykdymo priežiūra	Reikalinga
12.	Paslaugų teikimo pradžia ir trukmė	Pagal Pagrindinės sutarties sąlygas.
III. Reikalavimai projektavimo paslaugoms		
13.	Projekto rengimo dokumentams taikomi teisės	Projekto dokumentai turi atitikti privalomųjų statinio projekto rengimo dokumentų ir kitų norminių teisės aktų reikalavimus. Projektas turi būti rengiamas, atsižvelgiant, bet neapsiribojant į žemiau sąraše pateiktus

Eil. Nr.	Pavadinimas	Reikalavimai
	aktai, normatyviniai statybos techniniai dokumentai bei normatyviniai statinio saugos ir paskirties dokumentai, teritorijų planavimo dokumentai.	teisės aktus aktualiomis redakcijomis. <ul style="list-style-type: none"> • „LR Statybos įstatymas“; • „LR Žemės įstatymas“; • KPI SDK 19 „Automobilių kelių standartizuotų dangų konstrukcijų taisyklės“. • STR 1.01.02:2016 „Normatyviniai statybos techniniai dokumentai“; • STR 1.01.03:2017 „Statinių klasifikavimas“; • STR 1.01.04:2015 „Statybos produktų, neturinčių darniųjų techninių specifikacijų, eksploatacinių savybių pastovumo vertinimas, tikrinimas ir deklaravimas. Bandymų laboratorijų ir sertifikavimo įstaigų paskyrimas. Nacionaliniai techniniai įvertinimai ir techninio vertinimo įstaigų paskyrimas ir paskelbimas“; • STR 1.01.08:2002 „Statinio statybos rūšys“; • STR 1.04.04:2017 „Statinio projektavimas, projekto ekspertizė“; • STR 1.05.01:2017 „Statybą leidžiantys dokumentai. Statybos užbaigimas. Statybos sustabdymas. Savavališkos statybos padarinių šalinimas. Statybos pagal neteisėtai išduotą statybą leidžiantį dokumentą padarinių šalinimas“; • STR 1.06.01:2016 „Statybos darbai. Statinio statybos priežiūra“; • STR 1.12.06:2002 „Statinio naudojimo paskirtis ir gyvavimo trukmė“; • STR 2.01.01(1):2005 „Esminis statinio reikalavimas „Mechaninis atsparumas ir pastovumas““; • STR 2.01.01(2):1999 „Esminiai statinio reikalavimai. Gaisrinė sauga“; • STR 2.01.01(3):1999 „Esminiai statinio reikalavimai. Higiena, sveikata, aplinkos apsauga“; • STR 2.01.01(4):2008 „Esminis statinio reikalavimas „Naudojimo sauga““; • STR 2.01.01(5):2008 „Esminis statinio reikalavimas „Apsauga nuo triukšmo““; • STR 2.02.02:2004 „Visuomeninės paskirties statiniai“; • STR 2.05.03:2003 „Statybinių konstrukcijų projektavimo pagrindai“; • STR 2.05.04:2003 „Poveikiai ir apkrovos“; • STR 2.07.01:2003 „Vandentiekis ir nuotekų šalintuvas. Pastato inžinerinės sistemos. Lauko inžineriniai tinklai“; • Kūno kultūros ir sporto departamento prie LR vyriausybės parengtą leidinį Sporto statiniai (I ir II dalys).
14.	Techniniai, kokybiniai (estetiniai, komforto, energetinio	<u>Kiti inžineriniai statiniai</u> Stadiono teritorijoje ir aplink ją (unikalus daikto Nr. 4400-5626-7193), numatoma įrengti mini futbolo aikštę su dirbtinės vejos danga, drenažo, lietaus vandens nuvedimo sistemomis, atitinkančią Kūno kultūros ir sporto departamento prie Lietuvos Respublikos Vyriausybės

Eil. Nr.	Pavadinimas	Reikalavimai
	naudingumo, triukšmo lygio ir t.t.) reikalavimai	<p>reikalavimus. Žaidimo aikštė įkomponuojama į 4 takų bėgimo ratą. Žaidimo aikštės galuose ant besiulės dangos talpinamos krepšinio – lauko teniso aikštelė, krepšinio - tinklinio aikštelė, lauko treniruoklių zonos. Šiauriniame žaidimo aikštės gale talpinama vaikų žaidimo aikštelė, du šuolių į tolį sektoriai. Jie numatomi įrengti ant besiulės dangos. Vietoje esamos krepšinio aikštelės (unikalus daikto Nr. 4400-5626-7182) numatoma įrengti rutulio stūmimo sektorių. Patekimui prie stadiono numatomi pėsčiųjų takai su apšvietimu. Tvarkomoje teritorijoje iškeliami elektros, nuotekų tinklai. Lietaus nuotekų tinklai nuvedami į Salanto upelį.</p> <p><u>Mini futbolo aikštė</u></p> <ul style="list-style-type: none"> - Mini futbolo aikštė projektuojama pagal Kūno kultūros ir sporto departamento prie LR vyriausybės parengtą leidinį Sporto statiniai (I dalis). - Mini futbolo aikštės su dirbtine veja (40 mm), matmenys plotis 35 m, ilgis 44 m. Mini futbolo aikštės plotas su užribiais apie 1540 m². Mini futbolo aikštės konstrukcija susideda iš sutankinto grunto $E_{v2} > 45 \text{Mpa}$, apsauginio šalčiui atsparus sluoksnio iš žvyro ir smėlio 30 cm mišinio, $E_{v2} > 80 \text{Mpa}$, skaldos 15 cm mišinio fr. 0/45 mm, $E_{v2} > 120 \text{Mpa}$, skaldos atsijų sluoksnis fr. 0/5 mm, dirbtinė veja 40 mm (pagal gamintojo rekomendacijas). - Paviršius turi būti sužymėtas baltomis linijomis. Žaidimo aikštelėje negali būti matomos jokios kitos linijos, išskyrus futbolo. - Tarp mini futbolo aikštės ir bėgimo takų, futbolo aikštės užribių (galų) suprojektuoti lietaus vandens surinkimo latakus (apie 240 m). Latakų sistema turi atitikti IAAF (Tarptautinės lengvosios atletikos federacijos), EN 1433 ir DIN 18035 reikalavimus. Sportinių latakų sistema turi būti komplektuojama su (į)štekėjimo dėžėmis ir galinėmis sienelėmis, latakas turi jungtis pilnu skerspjuviu į ištekėjimo dėžės šonus iš dviejų pusių. Ištekėjimo dėžė turi turėti vamzdyno DN jungtis iš trijų pusių bei išimamą ~ $I \times P = 40 \times 10$ cm arba didesnę nešvarumų indą. Latakų korpusas turi atlaikyti bandomąją apkrovą pagal LST EN 1433. Paviršinis vanduo iš latakų ištekėjimo dėžių PVC ar PE vamzdynais pajungiamas prie projektuojamų (rekonstruojamų) lietaus nuotekų tinklų ir nuvedamas į Salanto upelį. Lietaus nuotekų tinklų su šuliniais ilgis ir apie 380 m. <p><u>Drenažo tinklai</u></p> <ul style="list-style-type: none"> - Rekonstruojamame stadione suprojektuoti drenažą. Drenažas projektuojamas pagal drenažo įrengimo detales, numatant drenuojančios medžiagos sluoksnio įrengimą. Drenažui naudojami plastmasiniai drenažo vamzdžiai su geotekstilės filtru apie 300 m. Drenažo tinklai pajungiami į projektuojamus lietaus nuotekų tinklus. Drenažo sistemai pravalyti įrengiami plastmasiniai šulinėliai gofruoto vamzdžio $d425 \text{mm}$. <p><u>Kamuolių gaudyklės</u></p> <ul style="list-style-type: none"> - Suprojektuoti kamuolių gaudyklės apie 155 m. Mini futbolo

Eil. Nr.	Pavadinimas	Reikalavimai
		<p>aikštės galuose projektuojamos kamuolio gaudyklės iš metalinių vamzdžių d60mm, statant kas 2,5 m ir 5 m aukščio su gręžtiniais betono pamatais. Tarp stulpų ant metalinių trosų kabinamas ir užtvirtinamas žalios spalvos tinklas. Tinklas pagamintas iš polipropileno, tinklo storis 4 mm. Tinklas lankstus, atsparus atmosferos poveikiui, atsparus UV. Tinklas aplink perimetrą sustiprintas, komplekte įtempimo trosas ir karabinai. Gaudyklės montuoti vadovaujantis gamintojo instrukcijomis. Aptvėrimo gaminiams privalo būti suteikta nemažiau negu 10 metų garantija nuo rūdijimo.</p> <p><u>Mini futbolo vartai</u></p> <ul style="list-style-type: none"> - Vartai (2 vnt.) pagaminti iš stačiakampio plieno vamzdžio 80x80mm, tinklo tvirtinimo lankai ir jungiamosios štangos iš apvalaus cinkuoto vamzdžio 34 mm diametro. Matmenys: 300 x 200 cm, gylis viršuje: 80 cm, gylis apačioje: 100 mm. Vartai komplektuojami su tinklu. <p><u>Bėgimo takai</u></p> <ul style="list-style-type: none"> - Lengvajai atletikai – projektuojami 4 bėgimo takeliai, kurie įsilieja į bėgimo ovalų taką (plotas apie 1510 m²). Bėgimo nuotolis matuojamas nuo starto linijos krašto, esančio toliau finišo linijos, iki artimesnio startui finišo linijos krašto. Tiesiojoje (ne mažiau 100 metrų) papildomai turi būti ne mažesnė kaip 300 cm papildoma zona iki starto ir ne mažesnė kaip 1700 cm už finišo linijos. Pagal Kūno kultūros ir sporto departamento prie LR vyriausybės parengtą leidinį - Sporto statiniai (II dalis). Suprojektuoti stadiono bėgimo takelių dangos atnaujinimą, pakeičiant esamus pagrindus naujais (pagal KPT SDK 19 „Automobilių kelių standartizuotų dangų konstrukcijų taisyklės“). Bėgimo takų danga įrengiama iš SBR gumos granuliu sportinės guminės dangos su bėgimo takų linijomis (žymėjimu). SBR gumos granuliu sportinės guminės danga įrengiama ant asfaltbetonio dangos. Takeliai išdėstyti tarp dviejų lygiagrečių tiesiųjų, kurias jungia vienodo spindulio posūkliai. Visi bėgimo takeliai yra 122 cm (±1 cm) pločio. Bėgimo tako šoninis nuolydis, nukreiptas į vidinę pusę, neturi viršyti 1,0 %, o bendras žemėjimo nuolydis bėgimo kryptimi – 0,1 %. Bėgimo takai įreminami vejos bortais. <p><u>Mini futbolo aikštės užribiai (galai)</u></p> <ul style="list-style-type: none"> - Futbolo aikštės užribiuose (galuose) suprojektuoti: lauko treniruoklių zona, krepšinio - tinklinio aikštelę, krepšinio – lauko teniso aikštelę pagal Kūno kultūros ir sporto departamento prie LR vyriausybės parengtą leidinį - Sporto statiniai (I-II dalis). Futbolo aikštės užribių (galų) danga projektuojama iš SBR gumos granuliu sportinės guminės dangos, kuri įrengiama ant asfaltbetonio dangos. Mini futbolo aikštės užribių (galų) plotas apie 1690 m². Dangos pagrindai įrengiami pagal KPT SDK 19 „Automobilių kelių standartizuotų dangų konstrukcijų taisyklės“. Užribiai įreminami vejos bortais.

Eil. Nr.	Pavadinimas	Reikalavimai
		<p><u>Krepšinio – lauko teniso aikštelė</u></p> <ul style="list-style-type: none"> - Aikštės paviršius turi būti kietas, lygus ir be jokių kliūčių. Aikštė yra 2800 cm ilgio ir 1500 cm pločio, matuojant nuo aikštę ribojančių linijų vidinės pusės. Aikštelės plotas 510 m². Krepšinio aikštelės linijos turi būti vienodos spalvos (pageidautina baltos), 5 cm pločio ir labai gerai matomos. Aplink krepšinio aikštę turi būti 200 cm pločio apsaugos zona. Ilgosios aikštę ribojančios linijos vadinamos šoninėmis, o trumposios - galinėmis. Šios linijos neįeina į aikštės matmenis. Krepšinio aikštelė projektuojama pietinėje stadiono dalyje. Krepšinio stovai du komplektai. Įbetonuojamas, pagamintas iš plieno profilio, dažytas miltelinu būdu. Krepšio lentos stovai susideda iš: krepšio lentos, krepšio lankų (atlenkiamų lankų), sudarytų iš lankų ir tinklelių, krepšio lentos stovų padengtų minkšta danga. Krepšinio stovai turi būti: ne arčiau kaip 200 cm nuo galinių linijų išorinių taškų. Jie dažomi ryškia spalva, kad išsiskirtų iš aplinkos ir būtų gerai matomi žaidėjams, pritvirtinti prie žemės, kad nejudėtų. Įbetonuojamas krepšinio stovas pagamintas iš metalinio 150x150mm vamzdžio. Metalo storis 5 mm. Skirtas naudoti lauko sąlygomis, su galvanizuoto metalo kapsule. Stovo projekcija – 1,20 m. Krepšio lenta gaminama iš šiam tikslui tinkamos permatomos medžiagos vieno gabalo. Jei medžiaga yra nepermatoma, ji nudažoma baltai. Lenta turi būti 180 cm pločio ir 105 cm aukščio, atspari atmosferos poveikiui, pritvirtinta ant metalinio porėmio, lenta visu perimetru kaustyta aliuminio profiliu. Visos linijos ant lentos turi būti baltos spalvos, jei lenta permatoma, juodos spalvos, jei lenta nepermatoma, 5 cm pločio. Lankas - profesionalus, pagamintas iš plieno strypo, turintis dvi sustiprintas spyruokles (galima kabintis ant lanko). Tinklelio tvirtinimas vamzdelinis, dažytas miltelinu būdu, lanko skersmuo 45 cm (standartinis). - Teniso vienetų žaidimo aikštė yra 2377 cm ilgio ir 823 cm pločio stačiakampis. Linijos, ribojančios aikštės ilgį ir plotį, atitinkamai vadinamos galinėmis ir šoninėmis. Abiejose tinklo pusėse, 640 cm atstumu nuo jo, yra lygiagrečios su juo padavimo linijos. Linija, jungianti tinklo vidurį su padavimo linijos viduriu, vadinama vidurine padavimo linija. Ši linija tarp tinklo ir padavimo linijos esantį plotą dalija į dvi lygias dalis, vadinamas padavimo laukais. Kiekviena galinė linija turi būti pažymėta įsivaizduojamojo vidurinės padavimo linijos tęsinio 10 cm ilgio atkarpa, vadinama vidurio žyme. Vidurio žymė turi būti nukreipta į aikštės vidurį. Vidurinė padavimo linija ir vidurio žymė turi būti 5 cm pločio. Visos kitos linijos turi būti ne siauresnės kaip 2,5 cm ir ne platesnės kaip 5 cm, išskyrus galinę liniją, kurios maksimalus plotis gali būti 10 cm. Aikštės ribomis laikomi išoriniai linijų kraštai. Visos linijos turi būti vienos spalvos. - Tinklas, kabantis ant metalinio lyno (ne storesnio kaip 0,8 cm), dalija aikštę į dvi lygias dalis. Lyno galai turi būti perverti pro

Eil. Nr.	Pavadinimas	Reikalavimai
		<p>stulpelius arba pritvirtinti prie jų viršūnių. Stulpeliai gali būti apskriti arba kvadratiniai, ne didesnio nei 15 cm skersmens ar įstrižainės. Stulpeliai ištraukiami. Stulpelių ašys turi būti nutolusios nuo aikštės šoninių linijų 91,4 cm. Stulpeliai turi būti tokio aukščio, kad viršutinė lyno dalis būtų 107 cm aukštyje nuo aikštės paviršiaus, o pačių stulpelių viršūnės nebūtų iškilusios virš lyno daugiau kaip 2,5 cm. Jei vienetų ir dvejetų žaidimui naudojama ta pati aikštė, o dvejetų žaidimo tinklas naudojamas vienetų žaidimui, tai tinklo lynas prilaikomas dviem 107 cm aukščio apskritais arba kvadratiniais statramsčiais, kurių skersmuo ar įstrižainė ne didesnė nei 7,5 cm, vadinamais vienetų žaidimo ramsčiais. Vienetų žaidimo ramsčių ašys turi būti nutolusios nuo vienetų žaidimo aikštės linijų 91,4 cm.</p> <p>Tamsios spalvos tinklas turi visiškai uždengti erdvę tarp jų laikančių stulpelių. Tinklas turi būti pakankamai tankus, kad kamuoliukas nepralįstų pro jo skylės. Tinklo aukštį aikštės centre (91,4 cm) turi prilaikyti balta juosta, ne platesnė kaip 5 cm. Tinklą laikantis lynas ir viršutinė Tinklo dalis turi būti iš abiejų pusių apsiūti balta 5–6,3 cm pločio juosta.</p> <ul style="list-style-type: none"> - Aplink aikštelės tris šonus suprojektuoti kamuolių gaudyklę apie 64 m. Kamuolio gaudyklės iš metalinių vamzdžių d60mm, statant kas 2,5 m ir 4 m aukščio su gręžtiniais betono pamatais. Tarp stulpų ant metalinių trosų kabinamas ir užtvirtinamas žalios spalvos tinklas. Tinklas pagamintas iš polipropileno, tinklo storis 4 mm. Tinklas lankstus, atsparus atmosferos poveikiui, atsparus UV. Tinklas aplink perimetrą sustiprintas, komplekte įtempimo trosas ir karabinai. Gaudykles montuoti vadovaujantis gamintojo instrukcijomis. Aptvėrimo gaminiams privalo būti suteikta nemažiau negu 10 metų garantija nuo rūdijimo. <p><u>Krepšinio – tinklinio aikštelė</u></p> <ul style="list-style-type: none"> - Aikštės paviršius turi būti kietas, lygus ir be jokių kliūčių. Aikštė yra 2800 cm ilgio ir 1500 cm pločio, matuojant nuo aikštės ribojančių linijų vidinės pusės. Aikštelės plotas 510 m². Krepšinio aikštelės linijos turi būti vienodos spalvos (pageidautina baltos), 5 cm pločio ir labai gerai matomos. Aplink krepšinio aikštę turi būti 200 cm pločio apsaugos zona. Ilgosios aikštės ribojančios linijos vadinamos šoninėmis, o trumposios - galinėmis. Šios linijos neįeina į aikštės matmenis. Krepšinio aikštelė projektuojama pietinėje stadiono dalyje. Krepšinio stovai du komplektai. Įbetonuojamas, pagamintas iš plieno profilio, dažytas milteliniu būdu. Krepšio lentos stovai susideda iš: krepšio lentos, krepšio lankų (atlenkiamų lankų), sudarytų iš lankų ir tinklelių, krepšio lentos stovų padengtų minkšta danga. Krepšinio stovai turi būti: ne arčiau kaip 200 cm nuo galinių linijų išorinių taškų. Jie dažomi ryškia spalva, kad išsiskirtų iš aplinkos ir būtų gerai matomi žaidėjams, pritvirtinti prie žemės, kad nejudėtų. Įbetonuojamas krepšinio stovai pagamintas iš metalinio 150x150mm vamzdžio. Metallo storis 5 mm. Skirtas naudoti lauko

Eil. Nr.	Pavadinimas	Reikalavimai
		<p>sąlygomis, su galvanizuoto metalo kapsule. Stovo projekcija – 1,20 m. Krepšio lenta gaminama iš šiam tikslui tinkamos permatomos medžiagos vieno gabalo. Jei medžiaga yra nepermatoma, ji nudažoma baltai. Lenta turi būti 180 cm pločio ir 105 cm aukščio, atspari atmosferos poveikiui, pritvirtinta ant metalinio porėmio, lenta visu perimetru kaustyta aliuminio profiliu. Visos linijos ant lentos turi būti baltos spalvos, jei lenta permatoma, juodos spalvos, jei lenta nepermatoma, 5 cm pločio. Lankas - profesionalus, pagamintas iš plieno strypo, turintis dvi sustiprintas spyruokles (galima kabintis ant lanko). Tinklelio tvirtinimas vamzdelinis, dažytas miltelinio būdu, lanko skersmuo 45 cm (standartinis).</p> <ul style="list-style-type: none"> - Tinklinio laukas susideda iš aikštelės ir laisvos zonos. Aikštė yra stačiakampio formos, 1800 cm ilgio ir 900 cm pločio, simetriškai Apsupta stačiakampės ne mažesnės kaip 300 cm pločio laisvosios Zonos ir laisvosios erdvės, kurios aukštis nuo aikštelės paviršiaus iki visų kliūčių ne mažesnis kaip 700 cm ir toje erdvėje nėra jokių konstrukcijų. Visų linijų plotis 5 cm. Jos turi būti šviesios ir skirtis nuo aikštelės ir kitų linijų spalvos. Aikštę riboja dvi šoninės linijos ir dvi galinės linijos. Abi šoninės ir galinės linijos įskaitomos į aikštės dydį. Vidurio linijos ašis skiria aikštelę į dvi lygias dalis. Ši linija eina po tinklu nuo vienos šoninės linijos iki kitos. Kiekvienoje dalyje puolimo linija yra 300 cm nuo vidurio linijos ašies ir riboja kiekvienos dalies priekinę zoną. Padavimo zona – 900 cm pločio laukas už kiekvienos aikštės dalies galinės linijos. Iš šonų ją riboja dvi trumpos po 15 cm ilgio linijos, nubrėžtos 20 cm atstumu nuo galinės linijos, statmenai jai, kaip šoninių linijų pratęsimai. Abi linijos priklauso padavimo zonai. - Virš aikštės vidurio linijos ašies vertikaliai įtempiamas tinklas. Tinklo galuose (virš šoninių linijų) aukštis turi būti vienodas ir neviršyti oficialaus aukščio daugiau kaip 2 cm. Tinklas yra 950 cm ilgio ir 1 m pločio. Jį sudaro kvadratinės juodos spalvos (10x10) akutės. Viršutinis tinklo kraštas apsiuvas 5 cm pločio dvigubos baltos specialios medžiagos juosta. Jos viduryje yra lankstus įveriamas lynas tinklui prie stovų pritvirtinti ir garantuoti tinklo viršutinio krašto įtempimą. Per apatinį tinklo kraštą ištempama virvė tinklui prie stovo pritvirtinti ir jį įtempti. Virš kiekvienos šoninės aikštės linijos ant tinklo vertikaliai pritvirtinamos dvi 5 cm pločio ir 1 m ilgio juostos. Abi juostos laikomos tinklo dalimi. Antena yra lankstus 180 cm ilgio ir 1 cm skersmens strypas, pagamintas iš stiklo pluošto arba panašios medžiagos. Dvi antenos tvirtinamos priešingose tinklo pusėse išilgai ribojančių juostų išorinio krašto. Kiekviena antena iškilusi 80 cm virš tinklo ir nudažyta kontrastinių spalvų (pageidautina raudonai ir baltai) juostomis, besikeičiančiomis kas 10 cm. Stovai turi būti tvirtinami 50–100 cm atstumu nuo kiekvienos šoninės linijos. Jie yra 255 cm aukščio. Stovai turi būti apvalūs ir lygūs, ištraukiami.

Eil. Nr.	Pavadinimas	Reikalavimai
		<p>- Aplink aikštelės tris šonus suprojektuoti kamuolių gaudyklę apie 64 m. Kamuolio gaudyklės iš metalinių vamzdžių d60mm, statant kas 2,5 m ir 4 m aukščio su gręžtiniais betono pamatais. Tarp stulpų ant metalinių trosų kabinamas ir užtvirtinamas žalios spalvos tinklas. Tinklas pagamintas iš polipropileno, tinklo storis 4 mm. Tinklas lankstus, atsparus atmosferos poveikiui, atsparus UV. Tinklas aplink perimetrą sustiprintas, komplekte įtempimo trosas ir karabinai. Gaudykles montuoti vadovaujantis gamintojo instrukcijomis. Aptvėrimo gaminiais privalo būti suteikta nemažiau negu 10 metų garantija nuo rūdijimo.</p> <p>Šuolio į tolį sektorius 2 vnt.</p> <p>- Šuolio į tolį sektorius įrangą sudaro: įsibėgėjimo takelis, paspara (atsispyrimo lentelė) ir šuoliaduobė (nušokimo zona). Įsibėgėjimo takelis turi būti ne trumpesnis kaip 4000 cm ir matuojamas nuo įsibėgėjimo takelio pradžios iki pasparos peržengimo (matavimo) linijos. Takelis turi būti 122 cm (± 1 cm) pločio ir iš abiejų pusių pažymėtas baltomis 5 cm pločio linijomis. Paspara – stačiakampė 122 cm (± 1 cm) ilgio, 30 cm (± 0,2 cm) pločio ir 10 cm storio. Pasparoje įdedamas peržengimo indikatorius. Jį sudaro kieta 10 cm (± 0,2 cm) pločio, 122 cm (± 1 cm) ilgio lentelė tinkamos medžiagos. Indikatorius montuojamas pasparos išpjovoje, kuri yra iškart už pasparos įsibėgėjimo kryptimi. Peržengimo indikatoriaus paviršius turi 0,7 cm (± 0,1 cm) iškilti virš pasparos. Iškilęs indikatoriaus viršutinis kraštas turi būti nupjautas 45 laipsnių kampu įsibėgėjimo tako atžvilgiu. Priekinėje viršutinėje indikatoriaus dalyje išpjaunamas 1 cm pločio ir 0,1 cm gylio griovelis. Nupjautas kraštas ir 1 cm pločio griovelis per visą ilgį užtepamas plastilino sluoksniu. Pasparos paviršius privalo būti viename lygyje su įsibėgėjimo takelio paviršiumi. Ne varžybų laikotarpiu pasparą galima išimti, o į jos vietą įdėti lovelio dangtį. Dangčio viršutinė dalis turi būti tokios pat dangos ir viename lygyje kaip įsibėgėjimo takelis. Paspara turi būti naudojama gamyklinė (pvz. varžybinė šuolių atsispyrimo lenta Polanik S-250). Rinkinį sudaro: atsispyrimo lenta, plastilino lopetėlė, pagrindas lentai, kuris yra įmontuojamas į takelį, varžybinis indikatorius su plastilinu, treniruočių indikatorius be plastilino ir plastilinas (apie 300 g). IAAF sertifikatas. Saugesnė, nes neturi metalinių paviršinių detalių. Nerūdijančio plieno pagrindas. Impregnuota medinė pagrindo plokštė. Rinkinyje yra plastikiniai tinkleliai, kurie padėti po pagrindu užtikrina vandens nutekėjimą. Šuoliaduobės ilgis ne mažesnis 700 cm, plotis – 300 cm. Aplink šuoliaduobę turi būti ne mažesnis kaip 5 cm pločio bortelis. Jis turi būti viename lygyje su danga. Bortelio viršutinis kraštas turi būti padengtas sportininkams saugia minkšta medžiaga. Šuoliaduobės pagrindas turi būti pralaidus vandeniui su tinkama drenažo sistema. Duobė, kurios gylis kraštuose ne mažesnis kaip 20 cm, o centre – 30 cm, pripildyta smėlio. Viršutinis šuoliaduobės smėlio paviršiaus lygis turi sutapti su pasparos</p>

Eil. Nr.	Pavadinimas	Reikalavimai
		<p>lygiu. Nuo šuoliaduobės projektuojami drenažo tinklai apie 30 m, kurie pajungiami į projektuojamus lietaus nuotekų tinklus.</p> <p><u>Rutulio stūmimo sektorius</u></p> <ul style="list-style-type: none"> - Sektorius projektuojamas vakarinėje stadiono dalyje. Rutulio stūmimo sektoriaus įrangą sudaro: stūmimo skritulys, nuopjova ir įrankio kritimo zona. Įrankių kritimo zona yra ant vejos. Rutulio stūmimo skritulio vidinės dalies skersmuo 213,5 cm ($\pm 0,5$ cm), be to, papildomai montuojama nuopjova. Nuopjova turi būti nudažyta balta spalva, pagaminta iš medžio arba kitos tinkamos medžiagos, lanko formos. Jos vidinis kraštas turi sutapti su vidiniu skritulio kraštu. Nuopjova turi būti uždėta viduryje tarp įrankių kritimo zonos linijų ir tvirtai pritvirtinta prie pagrindo. Nuopjova yra nuo 11,2 cm iki 30 cm pločio, 122 cm (± 1 cm) ilgio iš vidinės pusės ir 10 cm (± 2mm) aukščio iš vidinės skritulio pusės. Įrankių kritimo zonos paviršius turi būti toks, kad nukritęs įrankis paliktų žymę. Ji žymima nuo metimo skritulio centro baltomis 5 cm pločio linijomis. Įrankio kritimo zona yra 34,92°. Maksimalus zonos nuolydis metimo kryptimi negali būti didesnis nei 1:1000. <p><u>Kiemo aikštelė</u></p> <ul style="list-style-type: none"> - Tvarkomoje sklypo teritorijoje projektuojama betoninių trinkelų 80 mm danga (apie 452 m²), pagal KPT SDK 19 „Automobilių kelių standartizuotų dangų konstrukcijų taisyklės“. Projektiniai sprendiniai turi atitikti neįgalųjų poreikius. Paviršinio vandens surinkimui suprojektuoti lietaus nuotekų surinkimo šulinius, pajungiant juos į projektuojamus lietaus nuotekų tinklus apie 30 m. - Kiemo aikštelės kietos dangos turi būti pritaikytos žmonėms su negalia. - Tvarkomoje teritorijoje pakeliami ar pažeminami esamų šulinių dangčiai, atsižvelgiant į projektuojamą kietos dangos lygį. - Projekto sprendiniuose numatyti nuoseklų infrastruktūros sujungimą su esama infrastruktūra. <p><u>Treniruoklių zona su treniruokliais</u></p> <ul style="list-style-type: none"> - Mini futbolo aikštės užribiuose (galuose) suprojektuoti: lauko treniruoklių zonas iš SBR gumos granulių sportinė guminė danga. Užribių plotas apie 670 m². Dangos pagrindai įrengiami pagal KPT SDK 19 „Automobilių kelių standartizuotų dangų konstrukcijų taisyklės“. - Lauko treniruokliai: <ul style="list-style-type: none"> ▪ <u>Lauko treniruoklis švytuoklinis:</u> Skirtas kojų raumenims stiprinti – mankštai; Treniruoklį sudaro viena pagrindinė konstrukcija, prie jos pritvirtintos nejudriosios treniruoklio dalys – dvi pagrindinės rankenos su apsaugomis, esančios pagrindinės konstrukcijos viršuje, skirtos atliekant pagrindinį pratimą, du papildomi uždari rankenų rėmai – skirti laikytis atliekant atskiriems papildomiems pratimams, bei viena judrioji treniruoklio dalis, kuri ramybės

Eil. Nr.	Pavadinimas	Reikalavimai
		<p>būsenoje yra vertikaliai nuleista žemyn, naudojimo metu privalo horizontaliai švytuoti į abi puses;</p> <p>Judrioji treniruoklio dalis privalo turėti stovėjimui skirtą atramą, kurios paviršius nelygus, apsaugotas nuo slydimo;</p> <p>Treniruoklis skirtas įvairioms visuomenės amžiaus grupėms, nuo 14 metų amžiaus;</p> <p>Konstrukcija įbetonuota į žemę ne mažiau 1,20 metro;</p> <p>Treniruoklis turi būti tvirtas, ilgaamžis, apsaugotas nuo vandalizmo, patikimai įtvirtintas;</p> <p>Treniruoklio konstrukcijos dalys turi būti pagamintos iš karštai galvanizuoto metalo, dažyto karštu būdu ekologiškais dažais;</p> <p>Suteikiama ne trumpesnė kaip 5 metų garantija.</p> <ul style="list-style-type: none"> ▪ <u>Lauko treniruoklis „slidės“:</u> Skirtas žingsniavimo mankštai; Matavimai: ne mažiau kaip, ilgis - 0,75 m, plotis - 1,60 m, aukštis – 1,87 m; Treniruoklį sudaro viena pagrindinė konstrukcija, prie jos pritvirtinta nejudrioji treniruoklio dalis – atrama laikanti dvi judriąsias dalis. Judriosios treniruoklio dalys „Slidės“ yra ištisinio junginio su laikymosi lazdomis. Stovimasis „slidžių“ dalies paviršius turi būti nelygus, apsaugotas nuo slydimo, laikymosi lazdu dalis privalo turėti apsaugines rankenas; Naudojimo metu „slidės“ juda priešingai viena kitos kryptimis; Treniruoklis skirtas įvairioms visuomenės amžiaus grupėms, nuo 14 metų amžiaus; Konstrukcija įbetonuota į žemę ne mažiau 1,20 metro; Treniruoklis turi būti tvirtas, ilgaamžis, apsaugotas nuo vandalizmo, patikimai įtvirtintas; Treniruoklio konstrukcijos dalys turi būti pagamintos iš karštai galvanizuoto metalo, dažyto karštu būdu ekologiškais dažais; Suteikiama ne trumpesnė kaip 5 metų garantija. ▪ <u>Lauko treniruoklis pilvo preso raumenims treniruoti:</u> Matmenys: ne mažiau kaip, ilgis – 2,00 m, plotis - 0,50 m, aukštis – 0,60 m; Treniruoklį sudaro viena pagrindinė konstrukcija, prie jos pritvirtinta nejudrioji treniruoklio dalis – laikiklis su apsaugomis, esančios pagrindinės konstrukcijos vienoje pusėje, skirtos atliekant pagrindinį pratimą – atsilenkimus; Treniruoklis skirtas įvairioms visuomenės amžiaus grupėms, nuo 14 metų amžiaus; Konstrukcija įbetonuota į žemę ne mažiau 1,20 metro; Treniruoklis turi būti tvirtas, ilgaamžis, apsaugotas nuo vandalizmo, patikimai įtvirtintas; Treniruoklio konstrukcijos dalys turi būti pagamintos iš karštai galvanizuoto metalo, dažyto karštu būdu ekologiškais dažais; Suteikiama ne trumpesnė kaip 5 metų garantija. ▪ <u>Lauko treniruoklis, skirtas rankų ir krūtinės raumenims treniruoti:</u>

Eil. Nr.	Pavadinimas	Reikalavimai
		<p>Matmenys: ne mažiau kaip, ilgis – 1,94 m, plotis - 0,82 m, aukštis – 1,90 m;</p> <p>Treniruoklį sudaro viena pagrindinė konstrukcija, prie jos pritvirtintos nejudriosios treniruoklio dalys – dvi pagrindinės rankenos su apsaugomis, esančios pagrindinės konstrukcijos viduriniojoje pusėje, skirtos atliekant pagrindinį pratimą, atraminis suolelis nugarai gulimoje padėtyje, esantis apatinėje konstrukcijos dalyje;</p> <p>Judrioji treniruoklio dalis – metalinė konstrukcija, kuri rankų pagalba naudojimosi metu juda vertikaliai – aukštyn, žemyn;</p> <p>Treniruoklis skirtas įvairioms visuomenės amžiaus grupėms, nuo 14 metų amžiaus;</p> <p>Konstrukcija įbetonuota į žemę ne mažiau 1,20 metro;</p> <p>Treniruoklis turi būti tvirtas, ilgaamžis, apsaugotas nuo vandalizmo, patikimai įtvirtintas;</p> <p>Treniruoklio konstrukcijos dalys turi būti pagamintos iš karštai galvanizuoto metalo, dažyto karštu būdu ekologiškais dažais;</p> <p>Suteikiama ne trumpesnė kaip 5 metų garantija.</p> <ul style="list-style-type: none"> ▪ <u>Lauko treniruoklis, skirtas krūtinės, pečių ir nugaros raumenims treniruoti neįgaliems:</u> <p>Matmenys: ne mažiau kaip, ilgis – 1,03 m, plotis - 0,55 m, aukštis – 2,00 m;</p> <p>Įrenginys iš gruntuoto ir dažyto plieno;</p> <p>Pagrindinis strypas iš apvalaus vamzdžio kurio diametras nemažiau 90 mm, sienelės storis nemažiau 3,6 mm.</p> <p>Kiti įrenginio elementai pagaminti naudojant vamzdžius kurių diametrai: 90, 76, 60, 48, 42, 32 mm. Vamzdžių sienelių storis ne plonesnis nei 3 mm.</p> <p>- Treniruoklio stendas pagamintas iš plieno.</p> <p>Įrenginys padeda stiprinti viršutinius kūno raumenis - krūtinės ir pečių. Gerina širdies bei kvėpavimo veiklą.</p> <p>Pratimai atliekami vertikalaus traukimo būdu naudojant įrenginio svorį.</p> <p>Konstrukcija įbetonuota į žemę ne mažiau 1,20 metro;</p> <p>Treniruoklis turi būti tvirtas, ilgaamžis, apsaugotas nuo vandalizmo, patikimai įtvirtintas;</p> <p><u>Lauko šiukšliadėžės (7 vnt.)</u></p> <ul style="list-style-type: none"> - Lauko šiukšliadėžė su pelenine, stogeliu ir medžio apdaila, rakinama, antivandalinė. Matmenys: aukštis 1070mm, gylis 360mm plotis 570mm, ±50 mm, talpa 70L. Apdaila iš tropinio kietmedžio lentelių 35mmx20mm 25-28 vnt. Plieninė dalis cinkuota elektrolizės būdu, dengta poliesterio emale karštuoju būdu spalva tamsiai pilka. Tvirtinimas M16 ankeravimo varžtais į betono pagrindą. Medžio elementų spalva turi būti tokia pati arba kuo artimesnė projekte numatytų suoliukų medžio elementų spalvai. <p><u>Lauko suoliukai (14 vnt.)</u></p> <ul style="list-style-type: none"> - Apytiksliai matmenys: Lauko suoliukas su atlošu. Ilgis 1800-

Eil. Nr.	Pavadinimas	Reikalavimai
		<p>1850mm, plotis 630-670mm, aukštis 750-800mm. Kojos ir laikantis rėmas cinkuotas plienas dengtas epoksidiniu gruntu ir poliesterio dažais tamsiai pilkos spalvos. Atlošas ir sėdimoji dalis 35 mm storio tropinio kietmedžio. Tvirtinimas: Ant betono C20/25 pagrindo, M10 ankeriniais varžtais. Dalis suoliukų turi būti pritaikyti žmonėms su negalia.</p> <p><u>Vejos danga</u></p> <ul style="list-style-type: none"> - Tvarkomoje sklypo teritorija įrengiama ir atstatoma vejos danga. (apie 700 m²). Vejos dangos konstrukcija: dirvožemio sluoksnis su veja – 150 mm. Įrengiama nauja vejos danga demontuojamoje krepšinio aikštelėje. <p><u>Vaikų žaidimo aikštelė su įrenginiais</u></p> <ul style="list-style-type: none"> - Vaikų žaidimo aikštės danga projektuojama iš SBR ir EPDM gumos granulių (dangos storis nustatomas pagal kritimo aukštį), kuri įrengiama ant skaldos pagrindo. Vaikų žaidimo aikštės plotas apie 407 m². Dangos pagrindai įrengiami pagal KPT SDK 19 „Automobilių kelių standartizuotų dangų konstrukcijų taisyklės“. Užribiai įreminami vejos bortais. - Vaikų žaidimo aikštelė aptveriami, 3D tipo, h – 1,48 m segmentine tvora su varteliais (apie 89 m). Tvoros, vartelių stulpai įbetonuojami į žemę ne mažiau 1,20 metro. <p><u>Vaikų žaidimų kompleksas:</u> Daugiafunkcinis kompleksas. Keturios platformos su stogeliais, spiralinė čiuożykla, čiuożykla, gaisrininko stulpas, lietuviški edukaciniai žaidimai, dvi "alpinisto" sienelės, karstymosi tinklas, prisitraukimo skersiniai, švediška sienelė. Konstrukcija įbetonuota į žemę ne mažiau 1,20 metro. Suteikiama ne trumpesnė kaip 5 metų garantija.</p> <ul style="list-style-type: none"> - <u>Kombinuotos supuoklės:</u> Metalinis, miltelinio būdu dažytas skersinis, karštai cinkuoti ankeriai, karštai cinkuotos grandinės ir patvarūs sūpuoklių mechanizmai. Pakabinamas krepšys, dvi sėdynės. Konstrukcija įbetonuota į žemę ne mažiau 1,20 metro. Suteikiama ne trumpesnė kaip 5 metų garantija. - <u>Spyruoklinis žaislas vaikams:</u> Dviračio pavidalo spyruoklinis žaislas. Konstrukcija įbetonuota į žemę ne mažiau 1,20 metro. Suteikiama ne trumpesnė kaip 5 metų garantija. - <u>Spyruoklinis žaislas vaikams:</u> Plieninė spyruoklė dažyta miltelinio būdu. Profilis iš aukšto slėgio plastiko (HDPE). Skirta dviems vaikams. Konstrukcija įbetonuota į žemę ne mažiau 1,20 metro. Suteikiama ne trumpesnė kaip 5 metų garantija. - <u>Vaikiškas namelis:</u> Namelis vaikams su suoliukais. Matmenys: ne mažiau kaip, ilgis – 4,00 m, plotis - 2,00 m, aukštis – 2,70 m. Suteikiama ne trumpesnė kaip 5 metų garantija. - <u>Keturvietė balansinė sūpuoklė:</u> Balansinė sūpuoklė ne mažiau kaip 3,5 m ilgio. Skirta sūptis keturiems vaikams. Medžiagos - metalas, HDPE plastikas, guma. Konstrukcija įbetonuota į žemę ne mažiau 1,20 metro. Suteikiama ne trumpesnė kaip 5 metų garantija.

Eil. Nr.	Pavadinimas	Reikalavimai
		<ul style="list-style-type: none"> - <u>Karuselė su sėdynėmis:</u> Konstrukcija - plieniniai vamzdžiai gruntuoti cinku ir dažyti miltelinio būdu. Sėdynės - 16 mm storio neslystanti polietileno (HDPE) plokštė. Pagrindas - 3 mm storio gofruotas aliuminio lakštas. Konstrukcija įbetonuota į žemę ne mažiau 1,20 metro. Suteikiama ne trumpesnė kaip 5 metų garantija. - <u>Vaikų edukacinė žaidimų aikštelė:</u> Labirintas su edukaciniais žaidimais. Matmenys: ne mažiau kaip, ilgis – 4,00 m, plotis - 2,00 m, aukštis – 0,70 m. Konstrukcija įbetonuota į žemę ne mažiau 1,20 metro. Suteikiama ne trumpesnė kaip 5 metų garantija. <p><u>Apšvietimo sistema</u></p> <ul style="list-style-type: none"> - Apšvietimo sistema turi būti pakankamo minimalaus galingumo apšviesti stadioną. Vidutinis krepšinio - tinklinio aikštelės, krepšinio – lauko teniso aikštelės, mini futbolo aikštės horizontalus apšviestumas ne mažiau E_{vid} 200 lx. Apšvietimas projektuojamas ant plieninių cinkuotų apšvietimo stulpų (atramų), aukštis nustatomas projektavimo metu, prožektoriai LED. - Pėsčiųjų tako apšvietimui tvarkomoje teritorijoje suprojektuoti apšvietimo LED šviestuvus (apie 7 vnt.) - Elektros maitinimas. Numatyta aprūpinti elektra sporto aikštyną iš stalių dirbtuvių vidaus elektros tinklo. Suprojektuoti elektros kabelines linijas – šviestuvų maitinimui. Projektuojamų apšvietimo įrenginių valdymui suprojektuoti valdymo skydą (AVS) lauke.. Visi elektros kabeliai tiesiami apsaugos vamzdžiuose HDPE ar PVCA. Tvarkomos teritorijos perimetras apie 340 metrų. <p><u>Inžinerinių tinklų iškėlimo darbai</u></p> <ul style="list-style-type: none"> - Projekto sprendiniuose numatyti tvarkomoje teritorijoje esamų elektros, nuotekų tinklų iškėlimą iš tvarkomos teritorijos (stadiono) ribų. <p><u>Demontavimo darbai</u></p> <ul style="list-style-type: none"> - Projekto sprendiniuose numatyti tvarkomoje teritorijoje esamų kietų dangų, sporto inventoriaus esamų neberekalingų pagal projekto sprendinius inžinerinių tinklų, žalių zonų ir kt. inžinerinių statinių demontavimą. <p><u>Pastabos:</u></p> <ul style="list-style-type: none"> - Suprojektuoti statiniai turi atitikti galiojančius Lietuvos Respublikos įstatymus, statybos techninius reglamentus, higienos normas, kitus galiojančius teisės aktus, specialiuosius architektūros reikalavimus, kitų institucijų specialiąsias ir technines sąlygas. - Projekte turi būti numatyta, kad statyboje naudojama apšvietimo įranga atitiktų minimalius aplinkos apsaugos kriterijus (XVII skyrius „Kelių projektavimo paslaugos ir statybos darbai, kelio elementai“ 28.1 punkto reikalavimus) pagal Aplinkos apsaugos kriterijų taikymo, vykdant žaliuosius pirkimus, tvarkos aprašą. - Už sklypo teritorijos išardytos dangos dėl techniniame darbo

Eil. Nr.	Pavadinimas	Reikalavimai
		<p>projekte priimtų sprendinių turi būti atstatytos į pradinę padėtį.</p> <ul style="list-style-type: none"> - Visa sporto įranga su CE atitikties ženkliniu. - Visi projektavimo, statybos įgyvendinimo darbai pagal pateiktą techninę projektavimo užduotį turi būti atlikti iki galo – „pilnas įrengimas“.
15.	Nurodymai sprendinių derinimui, jų pritarimui ir pan.	Techninio darbo projekto sprendiniai turi būti suderinti tarp projekto dalių ir neprieštarauti vieni kitiems.
16.	Statinio ar statinių grupės projektavimo ir statybos eiliškumas	Pagal pagrindinės sutarties sąlygas.
17.	Projektavimo procesų valdymas ir automatizacija	Teisės aktų nustatyta tvarka
18.	Reikalavimai projekto rengimo dokumentų kalbai (-oms)	Projekto dokumentai turi būti parengti lietuvių kalba.
19.	Nurodymai statinio projekto dokumentų komplektavimui, įforminimui ir pateikimui.	<p><u>19.1. Vykdytojas parengtą Techninį darbo projektą teikia ekspertizei ir perduoda Užsakovui taip:</u></p> <p>19.1.1. Techninio darbo projekto bylas PDF formatu.</p> <p>19.1.2. Techninį darbo projektą įrašytą į elektroninę laikmeną (CD 1 vnt.) skenuotą PDF formatu, paruoštą pagal STR 1.05.01:2017 „Statybą leidžiantys dokumentai. Statybos užbaigimas. Statybos sustabdymas. Savavališkos statybos padarinių šalinimas. Statybos pagal neteisėtai išduotą statybą leidžiantį dokumentą padarinių šalinimas.“ 11.4 punktą;</p> <p><u>19.2. Vykdytojas Techninį darbo projektą, kai atlikta ekspertizė ir gautas projekto ekspertizės aktas su teigiama išvada, pateikia Užsakovui taip:</u></p> <p>19.2.1. Techninį darbo projektą bylą 1 egz. popieriniame variante;</p> <p>19.2.2. Techninį darbo projektą įrašytą į elektroninę laikmeną (CD 1 vnt.) skenuotą PDF formatu, paruoštą pagal STR 1.05.01:2017 „Statybą leidžiantys dokumentai. Statybos užbaigimas. Statybos sustabdymas. Savavališkos statybos padarinių šalinimas. Statybos pagal neteisėtai išduotą statybą leidžiantį dokumentą padarinių šalinimas.“ 11.4 punktą;</p> <p><u>19.3. Vykdytojas Techninį darbo projektą su statybą leidžiančiu dokumentu pateikia Užsakovui taip:</u></p> <p>19.3.1. Techninį darbo projektą bylą 3 egz. popieriniame variante;</p> <p>19.3.2. Techninį darbo projektą įrašytą į elektroninę laikmeną (CD 1 vnt.) skenuotą PDF formatu, paruoštą pagal STR 1.05.01:2017 „Statybą leidžiantys dokumentai. Statybos užbaigimas. Statybos sustabdymas. Savavališkos statybos padarinių šalinimas. Statybos pagal neteisėtai išduotą statybą leidžiantį dokumentą padarinių šalinimas.“ 11.4 punktą.</p> <p>Techninio darbo projekto brėžiniai turi būti įrašyti ir *.dwg formatu</p>
20.	Ekspertizės atlikimas	Techniniam darbo projektui bus atliekama Bendroji ekspertizė, kurią organizuoja ir apmoka Užsakovas, o Vykdytojas privalo pataisyti Techninį darbo projektą pagal bendrosios projekto ekspertizės akte

Eil. Nr.	Pavadinimas	Reikalavimai
		nurodytas pagrįstas privalomas pastabas. Esant poreikiui, statybą leidžiančio dokumento gavimo išlaidas apmoka Užsakovas.

Pridedama:

1. Nekilnojamojo turto Taikos g. 4, Salantai registro centrinio duomenų banko išrašas su žemės sklypo planu, 11 lapų.
2. Nekilnojamojo turto Taikos g. 5A, Salantai registro centrinio duomenų banko išrašas su žemės sklypo planu, 5 lapai.
3. Nekilnojamojo turto Taikos g. Salantai registro centrinio duomenų banko išrašas su žemės sklypo planu, 5 lapai.
4. Nekilnojamojo daikto kadastrinių matavimų byla (Registro Nr. 44/781038), 31 lapų.
5. Projektuojamų inžinerinių statinių schema, 1 lapas.

PARĖNGĖ

Statybos skyriaus vedėjo pavaduotojas



Andrius Kasputis

NEKILNOJAMOJO TURTO REGISTRO DUOMENŲ BAZĖS IŠRAŠAS

2025-01-24 14:01:22

1. Nekilnojamojo turto registre įregistruotas turtas:

Registro Nr.: **44/781038**
 Registro tipas: **Žemės sklypas su statiniais**
 Sudarymo data: **2007-07-05**
 Adresas: **Kretingos r. sav., Salantai, Taikos g. 4**

2. Nekilnojamieji daiktai:

2.1.

Žemės sklypas
 Unikalus daikto numeris: **4400-1154-0746**
 Žemės sklypo kadastro numeris ir kadastro vietovės pavadinimas: **5664/0001:229 Salantų m. k.v.**
 Daikto pagrindinė naudojimo paskirtis: **Kita**
 Žemės sklypo naudojimo būdas: **Visuomeninės paskirties teritorijos**
 Žemės sklypo plotas: **1.7237 ha**
 Užstatyta teritorija: **1.7237 ha**
 Žemės ūkio naudmenų našumo balas: **34.6**
 Matavimų tipas: **Žemės sklypas suformuotas atliekant kadastrinius matavimus**
 Vidutinė rinkos vertė: **22100 Eur**
 Vidutinės rinkos vertės nustatymo data: **2021-04-15**
 Vidutinės rinkos vertės nustatymo būdas: **Masinis vertinimas**
 Kadastro duomenų nustatymo data: **2021-01-29**

2.2.

Pastatas - Dirbtuvės
 Unikalus daikto numeris: **5696-0006-4038**
 Paskirties grupė: **Pramonės ir sandėliavimo**
 Daikto pagrindinė naudojimo paskirtis: **Gamybos, pramonės**
 Žymėjimas plane: **2P1p**
 Statybos pradžios metai: **1960**
 Statybos pabaigos metai: **1960**
 Baigtumo procentas: **100 %**
 Šildymas: **Vietinis centrinis šildymas**
 Vandentiekis: **Komunalinis vandentiekis**
 Nuotekų šalinimas: **Komunalinis nuotekų šalinimas**
 Dujos: **Nėra**
 Sienos: **Plytos**
 Stogo danga: **Asbestcementis**
 Aukštų skaičius: **1**
 Bendras plotas: **306.76 kv. m**
 Pagrindinis plotas: **189.54 kv. m**
 Tūris: **1391 kub. m**
 Užstatytas plotas: **365.00 kv. m**
 Koordinatė X: **6216895**
 Koordinatė Y: **348898**
 Atkūrimo sąnaudos (statybos vertė): **5640 Eur**
 Fizinio nusidėvėjimo procentas: **28 %**
 Atkuriamoji vertė: **4061 Eur**
 Vidutinės rinkos vertės nustatymo data: **1989-01-06**
 Kadastro duomenų nustatymo data: **1992-02-17**

2.3.

Pastatas - Mokykla
 Unikalus daikto numeris: **5696-0006-4021**
 Paskirties grupė: **Visuomeninių**
 Daikto pagrindinė naudojimo paskirtis: **Mokslo**
 Žymėjimas plane: **1C4p**
 Statybos pradžios metai: **1960**
 Statybos pabaigos metai: **1983**
 Kap. remonto pradžios metai: **2017**
 Kap. remonto pabaigos metai: **2020**
 Papr. remonto pradžios metai: **2017**
 Papr. remonto pabaigos metai: **2019**
 Statinio kategorija: **Ypatingasis**
 Baigtumo procentas: **100 %**
 Šildymas: **Vietinė šildymo sistema**
 Vandentiekis: **Komunalinis vandentiekis**
 Nuotekų šalinimas: **Komunalinis nuotekų šalinimas**
 Dujos: **Nėra**
 Sienos: **Plytos**
 Stogo danga: **Metalas**
 Aukštų skaičius: **4**
 Bendras plotas: **7099.51 kv. m**
 Naudingas plotas: **85.54 kv. m**
 Gyvenamasis plotas: **53.57 kv. m**
 Pagrindinis plotas: **3600.00 kv. m**
 Tūris: **34644 kub. m**
 Užstatytas plotas: **2810.00 kv. m**

Patalpų, suformuotų kaip atskiri nekilnojamieji daiktai, skaičius: **2**Gyvenamosios paskirties patalpų skaičius: **2**Kambarių skaičius: **3**Koordinatė X: **6216845.77**Koordinatė Y: **348896.69**Atkūrimo sąnaudos (statybos vertė): **4781000 Eur**Fizinio nusidėvėjimo procentas: **34 %**Atkuriamoji vertė: **3155000 Eur**

Atkūrimo sąnaudų (statybos vertės) ir atkuriamosios vertės

nustatymo data: **2021-03-01**

Vidutinė rinkos vertė: **339000 Eur**
 Vidutinės rinkos vertės nustatymo būdas: **Masinis vertinimas**
 Vidutinės rinkos vertės nustatymo data: **2021-03-01**
 Kadastro duomenų nustatymo data: **2021-03-01**
 Pastato (jo dalies) energinio naudingumo klasė: **B**
 Skačiuojamosios šiluminės energijos sąnaudos pastatui (jo daliai) šildyti: **38.67 kWh/m2/m.**

- 2.4. **Pastatas - Sandėlis**
 Unikalus daikto numeris: **5696-0006-4073**
 Paskirties grupė: **Pagalbinių**
 Daikto pagrindinė naudojimo paskirtis: **Pagalbinio ūkio**
 Žymėjimas plane: **411p**
 Statybos pradžios metai: **1984**
 Statybos pabaigos metai: **1984**
 Baigtumo procentas: **100 %**
 Šildymas: **Nėra**
 Vandentiekis: **Nėra**
 Nuotekų šalinimas: **Nėra**
 Sienos: **Plytos**
 Aukštų skaičius: **1**
 Tūris: **40 kub. m**
 Užstatytas plotas: **11.00 kv. m**
 Kadastro duomenų nustatymo data: **1996-01-12**
- 2.5. **Pastatas - Sandėlis**
 Unikalus daikto numeris: **5696-0006-4051**
 Paskirties grupė: **Pagalbinių**
 Daikto pagrindinė naudojimo paskirtis: **Pagalbinio ūkio**
 Žymėjimas plane: **911p**
 Statybos pradžios metai: **1970**
 Statybos pabaigos metai: **1970**
 Baigtumo procentas: **100 %**
 Šildymas: **Nėra**
 Vandentiekis: **Nėra**
 Nuotekų šalinimas: **Nėra**
 Sienos: **Plytos**
 Aukštų skaičius: **1**
 Tūris: **102 kub. m**
 Užstatytas plotas: **34.00 kv. m**
 Kadastro duomenų nustatymo data: **1996-01-12**
- 2.6. **Pastatas - Katilinė**
 Unikalus daikto numeris: **5696-0006-4062**
 Paskirties grupė: **Pagalbinių**
 Daikto pagrindinė naudojimo paskirtis: **Pagalbinio ūkio**
 Žymėjimas plane: **1011p**
 Statybos pradžios metai: **1985**
 Statybos pabaigos metai: **1985**
 Baigtumo procentas: **100 %**
 Šildymas: **Nėra**
 Vandentiekis: **Nėra**
 Nuotekų šalinimas: **Nėra**
 Sienos: **Plytos**
 Aukštų skaičius: **1**
 Tūris: **25 kub. m**
 Užstatytas plotas: **10.00 kv. m**
 Kadastro duomenų nustatymo data: **1996-01-12**
- 2.7. **Kiti inžineriniai statiniai - Kiemo aikštelė**
 Unikalus daikto numeris: **4400-5626-7171**
 Inžinerinio statinio grupė: **Kiti inžineriniai statiniai**
 Inžinerinio statinio pogrupis (paskirtis): **Kitos paskirties**
 Žymėjimas plane: **1b**
 Statybos pradžios metai: **2008**
 Statybos pabaigos metai: **2010**
 Statinio kategorija: **II grupės nesudėtingasis**
 Baigtumo procentas: **100 %**
 Plotas: **2422.10 kv. m**
 Atkūrimo sąnaudos (statybos vertė): **132000 Eur**
 Fizinio nusidėvėjimo procentas: **51 %**
 Atkuriamoji vertė: **65700 Eur**
 Atkūrimo sąnaudų (statybos vertės) ir atkuriamosios vertės nustatymo data: **2021-03-01**
 Vidutinė rinkos vertė: **65700 Eur**
 Vidutinės rinkos vertės nustatymo būdas: **Atkuriamoji vertė**
 Vidutinės rinkos vertės nustatymo data: **2021-03-01**
 Kadastro duomenų nustatymo data: **2021-03-01**
- 2.8. **Kiti inžineriniai statiniai - Krepšinio aikštelė**
 Unikalus daikto numeris: **4400-5626-7182**
 Inžinerinio statinio grupė: **Kiti inžineriniai statiniai**
 Inžinerinio statinio pogrupis (paskirtis): **Kitos paskirties**
 Žymėjimas plane: **2b**
 Statybos pradžios metai: **2008**
 Statybos pabaigos metai: **2010**
 Statinio kategorija: **II grupės nesudėtingasis**
 Baigtumo procentas: **100 %**
 Plotas: **399.05 kv. m**
 Danga: **Asfaltbetonis**
 Atkūrimo sąnaudos (statybos vertė): **20100 Eur**
 Fizinio nusidėvėjimo procentas: **55 %**
 Atkuriamoji vertė: **9050 Eur**
 Atkūrimo sąnaudų (statybos vertės) ir atkuriamosios vertės nustatymo data: **2021-03-01**
 Vidutinė rinkos vertė: **9050 Eur**
 Vidutinės rinkos vertės nustatymo būdas: **Atkuriamoji vertė**

Vidutinės rinkos vertės nustatymo data: **2021-03-01**
 Kadastro duomenų nustatymo data: **2021-03-01**

2.9.

Kiti inžineriniai statiniai - Stadionas

Unikalus daikto numeris: **4400-5626-7193**
 Inžinerinio statinio grupė: **Kiti inžineriniai statiniai**
 Inžinerinio statinio pogrupis (paskirtis): **Kitos paskirties**
 Žymėjimas plane: **3b**
 Statybos pradžios metai: **2008**
 Statybos pabaigos metai: **2010**
 Statinio kategorija: **II grupės nesudėtingasis**
 Baigtumo procentas: **100 %**
 Plotas: **4913.96 kv. m**
 Atkūrimo sąnaudos (statybos vertė): **184000 Eur**
 Fizinio nusidėvėjimo procentas: **67 %**
 Atkuriamoji vertė: **64700 Eur**
 Atkūrimo sąnaudų (statybos vertės) ir atkuriamosios vertės
 nustatymo data: **2021-03-01**
 Vidutinė rinkos vertė: **64700 Eur**
 Vidutinės rinkos vertės nustatymo būdas: **Atkuriamoji vertė**
 Vidutinės rinkos vertės nustatymo data: **2021-03-01**
 Kadastro duomenų nustatymo data: **2021-03-01**

2.10.

Nuotekų šalinimo tinklai - Buitinių nuotekų tinklai

Unikalus daikto numeris: **4400-5626-7217**
 Inžinerinio statinio grupė: **Inžineriniai tinklai**
 Inžinerinio statinio pogrupis (paskirtis): **Nuotekų šalinimo tinklų**
 Žymėjimas plane: **1F**
 Statybos pradžios metai: **2020**
 Statybos pabaigos metai: **2020**
 Statinio kategorija: **I grupės nesudėtingasis**
 Baigtumo procentas: **100 %**
 Ilgis: **4.09 m**
 Medžiaga: **Polivinilchloridas**
 Nuotekų linijos reikšmė: **Išvadinė**
 Nuotekų linijos rūšis: **Renkamoji**
 Atkūrimo sąnaudos (statybos vertė): **327 Eur**
 Fizinio nusidėvėjimo procentas: **3 %**
 Atkuriamoji vertė: **317 Eur**
 Atkūrimo sąnaudų (statybos vertės) ir atkuriamosios vertės
 nustatymo data: **2021-03-01**
 Vidutinė rinkos vertė: **317 Eur**
 Vidutinės rinkos vertės nustatymo būdas: **Atkuriamoji vertė**
 Vidutinės rinkos vertės nustatymo data: **2021-03-01**
 Kadastro duomenų nustatymo data: **2021-03-01**

2.11.

Nuotekų šalinimo tinklai - Lietaus nuotekų tinklai

Unikalus daikto numeris: **4400-5626-7248**
 Inžinerinio statinio grupė: **Inžineriniai tinklai**
 Inžinerinio statinio pogrupis (paskirtis): **Nuotekų šalinimo tinklų**
 Žymėjimas plane: **1L**
 Statybos pradžios metai: **2020**
 Statybos pabaigos metai: **2020**
 Statinio kategorija: **I grupės nesudėtingasis**
 Baigtumo procentas: **100 %**
 Ilgis: **14.21 m**
 Medžiaga: **Polivinilchloridas**
 Nuotekų linijos reikšmė: **Išvadinė**
 Nuotekų linijos rūšis: **Renkamoji**
 Atkūrimo sąnaudos (statybos vertė): **719 Eur**
 Fizinio nusidėvėjimo procentas: **3 %**
 Atkuriamoji vertė: **697 Eur**
 Atkūrimo sąnaudų (statybos vertės) ir atkuriamosios vertės
 nustatymo data: **2021-03-01**
 Vidutinė rinkos vertė: **697 Eur**
 Vidutinės rinkos vertės nustatymo būdas: **Atkuriamoji vertė**
 Vidutinės rinkos vertės nustatymo data: **2021-03-01**
 Kadastro duomenų nustatymo data: **2021-03-01**

2.12.

Nuotekų šalinimo tinklai - Buitinių nuotekų tinklai

Unikalus daikto numeris: **4400-5626-7228**
 Inžinerinio statinio grupė: **Inžineriniai tinklai**
 Inžinerinio statinio pogrupis (paskirtis): **Nuotekų šalinimo tinklų**
 Žymėjimas plane: **2F**
 Statybos pradžios metai: **2020**
 Statybos pabaigos metai: **2020**
 Statinio kategorija: **II grupės nesudėtingasis**
 Baigtumo procentas: **100 %**
 Ilgis: **13.55 m**
 Tūris: **2 kub. m**
 Medžiaga: **Polivinilchloridas**
 Nuotekų linijos reikšmė: **Išvadinė**
 Nuotekų linijos rūšis: **Renkamoji**
 Atkūrimo sąnaudos (statybos vertė): **2410 Eur**
 Fizinio nusidėvėjimo procentas: **3 %**
 Atkuriamoji vertė: **2340 Eur**
 Atkūrimo sąnaudų (statybos vertės) ir atkuriamosios vertės
 nustatymo data: **2021-03-01**
 Vidutinė rinkos vertė: **2340 Eur**
 Vidutinės rinkos vertės nustatymo būdas: **Atkuriamoji vertė**
 Vidutinės rinkos vertės nustatymo data: **2021-03-01**
 Kadastro duomenų nustatymo data: **2021-03-01**

2.13.

Nuotekų šalinimo tinklai - Lietaus nuotekų tinklai

Unikalus daikto numeris: **4400-5626-7250**
 Inžinerinio statinio grupė: **Inžineriniai tinklai**
 Inžinerinio statinio pogrupis (paskirtis): **Nuotekų šalinimo tinklų**

- Žymėjimas plane: **2L**
 Statybos pradžios metai: **2020**
 Statybos pabaigos metai: **2020**
 Statinio kategorija: **I grupės nesudėtingasis**
 Baigtumo procentas: **100 %**
 Ilgis: **31.93 m**
 Medžiaga: **Polivinilchloridas**
 Nuotekų linijos reikšmė: **Išvadinė**
 Nuotekų linijos rūšis: **Renkamoji**
 Atkūrimo sąnaudos (statybos vertė): **1620 Eur**
 Fizinio nusidėvėjimo procentas: **3 %**
 Atkuriamoji vertė: **1570 Eur**
 Atkūrimo sąnaudų (statybos vertės) ir atkuriamosios vertės
 nustatymo data: **2021-03-01**
 Vidutinė rinkos vertė: **1570 Eur**
 Vidutinės rinkos vertės nustatymo būdas: **Atkuriamoji vertė**
 Vidutinės rinkos vertės nustatymo data: **2021-03-01**
 Kadastro duomenų nustatymo data: **2021-03-01**
- 2.14. **Nuotekų šalinimo tinklai - Buitinių nuotekų tinklai**
 Unikalus daikto numeris: **4400-5626-7239**
 Inžinerinio statinio grupė: **Inžineriniai tinklai**
 Inžinerinio statinio pogrupis (paskirtis): **Nuotekų šalinimo tinklų**
 Žymėjimas plane: **3F**
 Statybos pradžios metai: **2020**
 Statybos pabaigos metai: **2020**
 Statinio kategorija: **I grupės nesudėtingasis**
 Baigtumo procentas: **100 %**
 Ilgis: **3.11 m**
 Medžiaga: **Polivinilchloridas**
 Nuotekų linijos reikšmė: **Išvadinė**
 Nuotekų linijos rūšis: **Renkamoji**
 Atkūrimo sąnaudos (statybos vertė): **157 Eur**
 Fizinio nusidėvėjimo procentas: **3 %**
 Atkuriamoji vertė: **153 Eur**
 Atkūrimo sąnaudų (statybos vertės) ir atkuriamosios vertės
 nustatymo data: **2021-03-01**
 Vidutinė rinkos vertė: **153 Eur**
 Vidutinės rinkos vertės nustatymo būdas: **Atkuriamoji vertė**
 Vidutinės rinkos vertės nustatymo data: **2021-03-01**
 Kadastro duomenų nustatymo data: **2021-03-01**
- 2.15. **Nuotekų šalinimo tinklai - Lietaus nuotekų tinklai**
 Unikalus daikto numeris: **4400-5569-4989**
 Inžinerinio statinio grupė: **Inžineriniai tinklai**
 Inžinerinio statinio pogrupis (paskirtis): **Nuotekų šalinimo tinklų**
 Žymėjimas plane: **3L**
 Statybos pradžios metai: **2019**
 Statybos pabaigos metai: **2019**
 Statinio kategorija: **I grupės nesudėtingasis**
 Baigtumo procentas: **100 %**
 Ilgis: **133.65 m**
 Nuotekų linijos reikšmė: **Išvadinė**
 Nuotekų linijos rūšis: **Renkamoji**
 Atkūrimo sąnaudos (statybos vertė): **10800 Eur**
 Fizinio nusidėvėjimo procentas: **3 %**
 Atkuriamoji vertė: **10500 Eur**
 Atkūrimo sąnaudų (statybos vertės) ir atkuriamosios vertės
 nustatymo data: **2020-11-23**
 Vidutinė rinkos vertė: **10500 Eur**
 Vidutinės rinkos vertės nustatymo būdas: **Atkuriamoji vertė**
 Vidutinės rinkos vertės nustatymo data: **2020-11-23**
 Kadastro duomenų nustatymo data: **2020-11-23**
- 2.16. **Nuotekų šalinimo tinklai - Buitinių nuotekų tinklai**
 Unikalus daikto numeris: **4400-5626-7260**
 Inžinerinio statinio grupė: **Inžineriniai tinklai**
 Inžinerinio statinio pogrupis (paskirtis): **Nuotekų šalinimo tinklų**
 Žymėjimas plane: **4F**
 Statybos pradžios metai: **2020**
 Statybos pabaigos metai: **2020**
 Statinio kategorija: **I grupės nesudėtingasis**
 Baigtumo procentas: **100 %**
 Ilgis: **2.06 m**
 Medžiaga: **Polivinilchloridas**
 Nuotekų linijos reikšmė: **Išvadinė**
 Nuotekų linijos rūšis: **Renkamoji**
 Atkūrimo sąnaudos (statybos vertė): **104 Eur**
 Fizinio nusidėvėjimo procentas: **3 %**
 Atkuriamoji vertė: **101 Eur**
 Atkūrimo sąnaudų (statybos vertės) ir atkuriamosios vertės
 nustatymo data: **2021-03-01**
 Vidutinė rinkos vertė: **101 Eur**
 Vidutinės rinkos vertės nustatymo būdas: **Atkuriamoji vertė**
 Vidutinės rinkos vertės nustatymo data: **2021-03-01**
 Kadastro duomenų nustatymo data: **2021-03-01**
- 2.17. **Nuotekų šalinimo tinklai - Lietaus nuotekų tinklai**
 Unikalus daikto numeris: **4400-5662-9926**
 Inžinerinio statinio grupė: **Inžineriniai tinklai**
 Inžinerinio statinio pogrupis (paskirtis): **Nuotekų šalinimo tinklų**
 Žymėjimas plane: **4L**
 Statybos pradžios metai: **2019**
 Statybos pabaigos metai: **2019**
 Statinio kategorija: **I grupės nesudėtingasis**
 Baigtumo procentas: **100 %**
 Ilgis: **49.01 m**

Medžiaga: **Polivinilchloridas**Nuotekų linijos reikšmė: **Išvadinė**Nuotekų linijos rūšis: **Renkamoji**Atkūrimo sąnaudos (statybos vertė): **3800 Eur**Fizinio nusidėvėjimo procentas: **3 %**Atkuriamoji vertė: **3690 Eur**

Atkūrimo sąnaudų (statybos vertės) ir atkuriamosios vertės

nustatymo data: **2020-11-23**Vidutinė rinkos vertė: **3690 Eur**Vidutinės rinkos vertės nustatymo būdas: **Atkuriamoji vertė**Vidutinės rinkos vertės nustatymo data: **2020-11-23**Kadastro duomenų nustatymo data: **2020-11-23**

2.18.

Nuotekų šalinimo tinklai - Lietaus nuotekų tinklaiUnikalus daikto numeris: **4400-5677-3956**Inžinerinio statinio grupė: **Inžineriniai tinklai**Inžinerinio statinio pogrupis (paskirtis): **Nuotekų šalinimo tinklų**Žymėjimas plane: **5L**Statybos pradžios metai: **2020**Statybos pabaigos metai: **2020**Statinio kategorija: **I grupės nesudėtingasis**Baigtumo procentas: **100 %**Ilgis: **80.97 m**Medžiaga: **Polivinilchloridas**Nuotekų linijos reikšmė: **Išvadinė**Nuotekų linijos rūšis: **Renkamoji**Atkūrimo sąnaudos (statybos vertė): **6570 Eur**Fizinio nusidėvėjimo procentas: **0 %**Atkuriamoji vertė: **6570 Eur**

Atkūrimo sąnaudų (statybos vertės) ir atkuriamosios vertės

nustatymo data: **2020-11-23**Vidutinė rinkos vertė: **6570 Eur**Vidutinės rinkos vertės nustatymo būdas: **Atkuriamoji vertė**Vidutinės rinkos vertės nustatymo data: **2020-11-23**Kadastro duomenų nustatymo data: **2020-11-23****3. Daikto priklausiniai iš kito registro: įrašų nėra****4. Nuosavybė:**

4.1.

Nuosavybės teisėSavininkas: **Kretingos rajono savivaldybė, a.k. 111106657**Daiktas: **nuotekų šalinimo tinklai Nr. 4400-5669-4989, aprašyti p. 2.15.****nuotekų šalinimo tinklai Nr. 4400-5662-9926, aprašyti p. 2.17.****nuotekų šalinimo tinklai Nr. 4400-5677-3956, aprašyti p. 2.18.**Įregistravimo pagrindas: **2021-06-03 Deklaracija apie statybos užbaigimą / paskirties pakeitimą Nr. SUA-27**Įrašas galioja: **Nuo 2021-06-18**

4.2.

Nuosavybės teisėSavininkas: **Kretingos rajono savivaldybė, a.k. 111106657**Daiktas: **kiti statiniai Nr. 4400-5626-7171, aprašyti p. 2.7.****kiti statiniai Nr. 4400-5626-7182, aprašyti p. 2.8.****kiti statiniai Nr. 4400-5626-7193, aprašyti p. 2.9.**Įregistravimo pagrindas: **2021-06-07 Deklaracija apie statybos užbaigimą / paskirties pakeitimą Nr. SUA-29**Įrašas galioja: **Nuo 2021-06-18**

4.3.

Nuosavybės teisėSavininkas: **Kretingos rajono savivaldybė, a.k. 111106657**Daiktas: **nuotekų šalinimo tinklai Nr. 4400-5626-7217, aprašyti p. 2.10.****nuotekų šalinimo tinklai Nr. 4400-5626-7228, aprašyti p. 2.12.****nuotekų šalinimo tinklai Nr. 4400-5626-7239, aprašyti p. 2.14.****nuotekų šalinimo tinklai Nr. 4400-5626-7248, aprašyti p. 2.11.****nuotekų šalinimo tinklai Nr. 4400-5626-7250, aprašyti p. 2.13.****nuotekų šalinimo tinklai Nr. 4400-5626-7260, aprašyti p. 2.16.**Įregistravimo pagrindas: **2021-06-07 Deklaracija apie statybos užbaigimą / paskirties pakeitimą Nr. SUA-28**Įrašas galioja: **Nuo 2021-06-18**

4.4.

Nuosavybės teisėSavininkas: **Kretingos rajono savivaldybė, a.k. 111106657**Daiktas: **pastatas Nr. 5696-0006-4021, aprašytas p. 2.3.**Įregistravimo pagrindas: **1995-02-20 Perdavimo - priėmimo aktas****1995-05-02 Savivaldybės mero potvarkis Nr. 10****1996-12-09 Savivaldybės mero potvarkis Nr. 627****2020-12-17 Deklaracija apie statybos užbaigimą / paskirties pakeitimą Nr. SUA-63****2021-05-07 Deklaracija apie statybos užbaigimą / paskirties pakeitimą****Nr. ACCR-20-210507-02193**Įrašas galioja: **Nuo 2021-06-09**

4.5.

Nuosavybės teisėSavininkas: **LIETUVOS RESPUBLIKA, a.k. 111105555**Daiktas: **žemės sklypas Nr. 4400-1154-0746, aprašytas p. 2.1.**Įregistravimo pagrindas: **2007-07-02 Apskritis viršinininko įsakymas Nr. 4-3831-(1.3)**Įrašas galioja: **Nuo 2008-02-22**

4.6.

Nuosavybės teisėSavininkas: **Kretingos rajono savivaldybė, a.k. 111106657**Daiktas: **pastatas Nr. 5696-0006-4038, aprašytas p. 2.2.****pastatas Nr. 5696-0006-4051, aprašytas p. 2.5.****pastatas Nr. 5696-0006-4062, aprašytas p. 2.6.****pastatas Nr. 5696-0006-4073, aprašytas p. 2.4.**Įregistravimo pagrindas: **1995-02-20 Perdavimo - priėmimo aktas****1995-05-02 Savivaldybės mero potvarkis Nr. 10****1996-12-09 Savivaldybės mero potvarkis Nr. 627**Įrašas galioja: **Nuo 2006-10-24****5. Valstybės ir savivaldybių žemės patikėjimo teisė:**

5.1.

Valstybinės žemės patikėjimo teisėPatikėtinis: **Kretingos rajono savivaldybė, a.k. 111106657**

Daiktas: žemės sklypas Nr. 4400-1154-0746, aprašytas p. 2.1.
 Registravimo pagrindas: 2024-01-10 Lietuvos Respublikos Vyriausybės nutarimas Nr. 32
 2024-01-25 Perdavimo - priėmimo aktas Nr. G8-5/4MŽP-6-(15.4.33 E)
 Įrašas galioja: Nuo 2024-01-31

6. Kitos daiktinės teisės:

6.1.

Turto patikėjimo teisė
 Patikėtinis: Kretingos rajono Salantų gimnazija, a.k. 290284520
 Daiktas: pastatas Nr. 5696-0006-4021, aprašytas p. 2.3.
 kiti statiniai Nr. 4400-5626-7171, aprašyti p. 2.7.
 kiti statiniai Nr. 4400-5626-7182, aprašyti p. 2.8.
 kiti statiniai Nr. 4400-5626-7193, aprašyti p. 2.9.
 nuotekų šalinimo tinklai Nr. 4400-5569-4989, aprašyti p. 2.15.
 nuotekų šalinimo tinklai Nr. 4400-5626-7217, aprašyti p. 2.10.
 nuotekų šalinimo tinklai Nr. 4400-5626-7228, aprašyti p. 2.12.
 nuotekų šalinimo tinklai Nr. 4400-5626-7239, aprašyti p. 2.14.
 nuotekų šalinimo tinklai Nr. 4400-5626-7248, aprašyti p. 2.11.
 nuotekų šalinimo tinklai Nr. 4400-5626-7250, aprašyti p. 2.13.
 nuotekų šalinimo tinklai Nr. 4400-5626-7260, aprašyti p. 2.16.
 nuotekų šalinimo tinklai Nr. 4400-5662-9926, aprašyti p. 2.17.
 nuotekų šalinimo tinklai Nr. 4400-5677-3956, aprašyti p. 2.18.
 Registravimo pagrindas: 2021-10-28 Savivaldybės tarybos sprendimas Nr. T2-310
 2021-11-04 Perdavimo - priėmimo aktas Nr. G8-134
 Įrašas galioja: Nuo 2023-02-17

6.2.

Turto patikėjimo teisė
 Patikėtinis: Kretingos rajono Salantų meno mokykla, a.k. 191814262
 Daiktas: pastatas Nr. 5696-0006-4021, aprašytas p. 2.3.
 Registravimo pagrindas: 2021-06-30 Savivaldybės tarybos sprendimas Nr. T2-237
 2021-08-31 Perdavimo - priėmimo aktas Nr. F7-26
 Plotas: 607.31 kv. m
 Įrašas galioja: Nuo 2021-09-17

6.3.

Turto patikėjimo teisė
 Patikėtinis: Kretingos rajono Salantų gimnazija, a.k. 290284520
 Daiktas: pastatas Nr. 5696-0006-4021, aprašytas p. 2.3.
 Registravimo pagrindas: 2010-10-28 Savivaldybės tarybos sprendimas Nr. T2-395
 2010-11-24 Perdavimo - priėmimo aktas Nr. G8-69
 2021-05-07 Deklaracija apie statybos užbaigimą / paskirties pakeitimą
 Nr. ACCR-20-210507-02193
 Įrašas galioja: Nuo 2021-06-09

6.4.

Turto patikėjimo teisė
 Patikėtinis: Kretingos rajono Salantų gimnazija, a.k. 290284520
 Daiktas: pastatas Nr. 5696-0006-4038, aprašytas p. 2.2.
 pastatas Nr. 5696-0006-4051, aprašytas p. 2.5.
 pastatas Nr. 5696-0006-4062, aprašytas p. 2.6.
 pastatas Nr. 5696-0006-4073, aprašytas p. 2.4.
 Registravimo pagrindas: 2010-10-28 Savivaldybės tarybos sprendimas Nr. T2-395
 2010-11-24 Perdavimo - priėmimo aktas Nr. G8-69
 Įrašas galioja: Nuo 2019-10-23

7. Juridiniai faktai:

7.1.

Sudaryta panaudos sutartis
 Panaudos gavėjas: Asociacija Salantų SALANTAS sporto klubas, a.k. 306991429
 Daiktas: pastatas Nr. 5696-0006-4021, aprašytas p. 2.3.
 Registravimo pagrindas: 2024-12-03 Perdavimo - priėmimo aktas Nr. F7-38
 2024-12-03 Panaudos sutartis Nr. F7-38
 Įrašas galioja: Nuo 2024-12-18
 Terminas: Nuo 2024-12-03 iki 2034-12-03

7.2.

Sudaryta panaudos sutartis
 Panaudos gavėjas: Kretingos rajono Salantų gimnazija, a.k. 290284520
 Daiktas: žemės sklypas Nr. 4400-1154-0746, aprašytas p. 2.1.
 Registravimo pagrindas: 2023-03-22 Panaudos sutartis Nr. 14SUN-15-(14.14.59.)
 Plotas: 1.5513 ha
 Įrašas galioja: Nuo 2023-03-31
 Terminas: Nuo 2023-03-22 iki 2087-03-22

7.3.

Sudaryta panaudos sutartis
 Panaudos gavėjas: Kretingos sporto mokykla, a.k. 190284715
 Daiktas: pastatas Nr. 5696-0006-4021, aprašytas p. 2.3.
 Registravimo pagrindas: 2021-03-01 Panaudos sutartis Nr. F7-7
 2021-03-01 Perdavimo - priėmimo aktas Nr. F7-7
 2021-11-26 Susitarimas pakeisti sutartį Nr. F7-44
 Plotas: 784.43 kv. m
 Įrašas galioja: Nuo 2021-12-07
 Terminas: Nuo 2021-03-01 iki 2031-01-28

7.4.

Nekilnojamas daiktas yra nekilnojamųjų kultūros vertybių teritorijoje (jų apsaugos zonoje)
 Daiktas: žemės sklypas Nr. 4400-1154-0746, aprašytas p. 2.1.
 Registravimo pagrindas: 1995-01-31 Raštas Nr. 01-7-127
 Aprašymas: 2012-11-26 Kultūros paveldo departamento pranešimas Nr. 11-89, nekilnojamojo daikto kodas -17104
 Įrašas galioja: Nuo 2012-11-27

8. Žymos:

8.1.

Teritorija, kurioje taikomos SŽNS, neįregistruota Nekilnojamojo turto registre: šilumos perdavimo tinklų apsaugos zonos (III skyrius, dvilyktasis skirsnis)
 Daiktas: žemės sklypas Nr. 4400-1154-0746, aprašytas p. 2.1.
 Registravimo pagrindas: 2021-04-07 Nacionalinės žemės tarnybos teritorinio skyriaus vedėjo sprendimas Nr. 14SK-315-(14.14.110 E.)
 Plotas: 4066.00 kv. m
 Įrašas galioja: Nuo 2023-01-01

- 8.2. Teritorija, kurioje taikomos SŽNS, neįregistruota Nekilnojamojo turto registre: elektroninių ryšių tinklų elektroninių ryšių infrastruktūros apsaugos zonos (III skyrius, vienuoliktasis skirsnis)
 Daiktas: žemės sklypas Nr. 4400-1154-0746, aprašytas p. 2.1.
 Įregistravimo pagrindas: 2021-04-07 Nacionalinės žemės tarnybos teritorinio skyriaus vedėjo sprendimas Nr. 14SK-315-(14.14.110 E.)
 Plotas: 58.00 kv. m
 Įrašas galioja: Nuo 2023-01-01
- 8.3. Teritorija, kurioje taikomos SŽNS, neįregistruota Nekilnojamojo turto registre: vandens tiekimo ir nuotekų, paviršinių nuotekų tvarkymo infrastruktūros apsaugos zonos (III skyrius, dešimtas skirsnis)
 Daiktas: žemės sklypas Nr. 4400-1154-0746, aprašytas p. 2.1.
 Įregistravimo pagrindas: 2021-04-07 Nacionalinės žemės tarnybos teritorinio skyriaus vedėjo sprendimas Nr. 14SK-315-(14.14.110 E.)
 Plotas: 694.00 kv. m
 Įrašas galioja: Nuo 2023-01-01
- 8.4. Teritorija, kurioje taikomos SŽNS, neįregistruota Nekilnojamojo turto registre: elektros tinklų apsaugos zonos (III skyrius, ketvirtasis skirsnis)
 Daiktas: žemės sklypas Nr. 4400-1154-0746, aprašytas p. 2.1.
 Įregistravimo pagrindas: 2021-04-07 Nacionalinės žemės tarnybos teritorinio skyriaus vedėjo sprendimas Nr. 14SK-315-(14.14.110 E.)
 Plotas: 48.00 kv. m
 Įrašas galioja: Nuo 2023-01-01

9. Teritorijos, kuriose taikomos SŽNS, įrašytos į NTK kadastro duomenų byloje įrašytų duomenų pagrindu: įrašų nėra

10. Daikto registravimas ir kadastro žymos:

- 10.1. Kadastrinius matavimus atliko (kadastro žyma) RAMŪNAS SARAUKAS
 Daiktas: kiti statiniai Nr. 4400-5626-7171, aprašyti p. 2.7.
 kiti statiniai Nr. 4400-5626-7182, aprašyti p. 2.8.
 kiti statiniai Nr. 4400-5626-7193, aprašyti p. 2.9.
 Įregistravimo pagrindas: 2017-03-15 Kvalifikacijos pažymėjimas Nr. 2M-M-2499
 2021-03-01 Nekilnojamojo daikto kadastro duomenų byla
 Įrašas galioja: Nuo 2021-06-15
- 10.2. Suformuotas naujas (daikto registravimas)
 Daiktas: kiti statiniai Nr. 4400-5626-7171, aprašyti p. 2.7.
 kiti statiniai Nr. 4400-5626-7182, aprašyti p. 2.8.
 kiti statiniai Nr. 4400-5626-7193, aprašyti p. 2.9.
 Įregistravimo pagrindas: 2021-03-01 Nekilnojamojo daikto kadastro duomenų byla
 2021-06-07 Deklaracija apie statybos užbaigimą / paskirties pakeitimą Nr. SUA-29
 Įrašas galioja: Nuo 2021-06-15
- 10.3. Kadastrinius matavimus atliko (kadastro žyma) RAMŪNAS SARAUKAS
 Daiktas: nuotekų šalinimo tinklai Nr. 4400-5626-7217, aprašyti p. 2.10.
 nuotekų šalinimo tinklai Nr. 4400-5626-7228, aprašyti p. 2.12.
 nuotekų šalinimo tinklai Nr. 4400-5626-7239, aprašyti p. 2.14.
 nuotekų šalinimo tinklai Nr. 4400-5626-7248, aprašyti p. 2.11.
 nuotekų šalinimo tinklai Nr. 4400-5626-7250, aprašyti p. 2.13.
 nuotekų šalinimo tinklai Nr. 4400-5626-7260, aprašyti p. 2.16.
 Įregistravimo pagrindas: 2017-03-15 Kvalifikacijos pažymėjimas Nr. 2M-M-2499
 2021-03-01 Nekilnojamojo daikto kadastro duomenų byla
 Įrašas galioja: Nuo 2021-06-15
- 10.4. Suformuotas naujas (daikto registravimas)
 Daiktas: nuotekų šalinimo tinklai Nr. 4400-5626-7217, aprašyti p. 2.10.
 nuotekų šalinimo tinklai Nr. 4400-5626-7228, aprašyti p. 2.12.
 nuotekų šalinimo tinklai Nr. 4400-5626-7239, aprašyti p. 2.14.
 nuotekų šalinimo tinklai Nr. 4400-5626-7248, aprašyti p. 2.11.
 nuotekų šalinimo tinklai Nr. 4400-5626-7250, aprašyti p. 2.13.
 nuotekų šalinimo tinklai Nr. 4400-5626-7260, aprašyti p. 2.16.
 Įregistravimo pagrindas: 2021-03-01 Nekilnojamojo daikto kadastro duomenų byla
 2021-06-07 Deklaracija apie statybos užbaigimą / paskirties pakeitimą Nr. SUA-28
 Įrašas galioja: Nuo 2021-06-15
- 10.5. Kadastrinius matavimus atliko (kadastro žyma) EUGENIJUS MOCKUS
 Daiktas: nuotekų šalinimo tinklai Nr. 4400-5569-4989, aprašyti p. 2.15.
 nuotekų šalinimo tinklai Nr. 4400-5662-9926, aprašyti p. 2.17.
 nuotekų šalinimo tinklai Nr. 4400-5677-3956, aprašyti p. 2.18.
 Įregistravimo pagrindas: 2008-06-19 Kvalifikacijos pažymėjimas Nr. 2M-M-366
 2020-11-23 Nekilnojamojo daikto kadastro duomenų byla
 Įrašas galioja: Nuo 2021-06-15
- 10.6. Suformuotas naujas (daikto registravimas)
 Daiktas: nuotekų šalinimo tinklai Nr. 4400-5569-4989, aprašyti p. 2.15.
 nuotekų šalinimo tinklai Nr. 4400-5662-9926, aprašyti p. 2.17.
 nuotekų šalinimo tinklai Nr. 4400-5677-3956, aprašyti p. 2.18.
 Įregistravimo pagrindas: 2020-11-23 Nekilnojamojo daikto kadastro duomenų byla
 2021-06-03 Deklaracija apie statybos užbaigimą / paskirties pakeitimą Nr. SUA-27
 Įrašas galioja: Nuo 2021-06-15
- 10.7. Kadastrinius matavimus atliko (kadastro žyma) RAMŪNAS SARAUKAS
 Daiktas: pastatas Nr. 5696-0006-4021, aprašytas p. 2.3.
 Įregistravimo pagrindas: 2017-03-15 Kvalifikacijos pažymėjimas Nr. 2M-M-2499
 2021-03-01 Nekilnojamojo daikto kadastro duomenų byla
 Įrašas galioja: Nuo 2021-06-03
- 10.8. Kapitalinis remontas (daikto registravimas)
 Daiktas: pastatas Nr. 5696-0006-4021, aprašytas p. 2.3.
 Įregistravimo pagrindas: 2021-03-01 Nekilnojamojo daikto kadastro duomenų byla
 2021-05-07 Deklaracija apie statybos užbaigimą / paskirties pakeitimą
 Nr. ACCR-20-210507-02193

- [rašas galioja: Nuo 2021-06-03
- 10.9. **Kadastro duomenų tikslinimas (daikto registravimas)**
 Daiktas: žemės sklypas Nr. 4400-1154-0746, aprašytas p. 2.1.
 [registravimo pagrindas: 2021-01-29 Nekilnojamojo daikto kadastro duomenų byla
 2021-04-07 Nacionalinės žemės tarnybos teritorinio skyriaus vedėjo sprendimas
 Nr. 14SK-315-(14.14.110 E.)
 [rašas galioja: Nuo 2021-04-15
- 10.10. **Kadastrinius matavimus atliko (kadastro žyma)**
VALDAS MIKALAUSKAS
 Daiktas: žemės sklypas Nr. 4400-1154-0746, aprašytas p. 2.1.
 [registravimo pagrindas: 2012-03-13 Kvalifikacijos pažymėjimas Nr. 2M-M-1739
 2021-01-29 Nekilnojamojo daikto kadastro duomenų byla
 [rašas galioja: Nuo 2021-04-15
- 10.11. **Išduotas pastato (jo dalies) energinio naudingumo sertifikatas (kadastro žyma)**
 Daiktas: pastatas Nr. 5696-0006-4021, aprašytas p. 2.3.
 [registravimo pagrindas: 2021-01-28 Pranešimas apie energinio naudingumo sertifikato išdavimą
 Nr. MK-0119-05510/0
 [rašas galioja: Nuo 2021-01-28
 Terminas: Nuo 2021-01-28 iki 2031-01-28
- 10.12. **Išduotas statybą leidžiantis dokumentas (kadastro žyma)**
 Leidimą išdavė: Kretingos rajono savivaldybės administracija, a.k. 188715222
 Daiktas: žemės sklypas Nr. 4400-1154-0746, aprašytas p. 2.1.
 [registravimo pagrindas: 2013-12-20 Rašytinis pritarimas statinio projektui Nr. RPP-35-131220-00074
 [rašas galioja: Nuo 2014-01-13
- 11. Duomenys apie įregistruotas teritorijas, kuriose taikomos specialiosios žemės naudojimo sąlygos:**
- 11.1. Teritorijos pavadinimas: **Elektroninių ryšių tinklų elektroninių ryšių infrastruktūros apsaugos zonos (III skyrius,**
 Teritorijos unikalus numeris: **100354056**
 [registravimo pagrindas: Lietuvos Respublikos susisiekimo ministerija; 2022-06-22 Telia tinklo apsaugos zonos
 planas Kretingos rajono savivaldybėje Nr. 3-319
 [registravimo data: 2022-07-01
 Žemės sklypo plotas, patenkantis į Teritoriją: **52 kv. m, nuo 2023-08-04**
- 11.2. Teritorijos pavadinimas: **Kelių apsaugos zonos (III skyrius, antrasis skirsnis)**
 Teritorijos unikalus numeris: **100393310**
 [registravimo pagrindas: Lietuvos Respublikos susisiekimo ministerija; 2023-04-05 Valstybinės reikšmės kelių
 apsaugos zonų nustatymo planas Kretingos rajono savivaldybėje Nr. 3-161
 [registravimo data: 2023-04-17
 Žemės sklypo plotas, patenkantis į Teritoriją: **1143 kv. m, nuo 2023-08-04**
- 11.3. Teritorijos pavadinimas: **Elektros tinklų apsaugos zonos (III skyrius, ketvirtasis skirsnis)**
 Teritorijos unikalus numeris: **100212560**
 [registravimo pagrindas: Lietuvos Respublikos energetikos ministerija; 2021-10-25 Įsakymas dėl Kretingos
 elektros tinklų teritorijų plano patvirtinimo Nr. 1-274
 [registravimo data: 2022-01-21
 Žemės sklypo plotas, patenkantis į Teritoriją: **69 kv. m, nuo 2023-08-04**
- 11.4. Teritorijos pavadinimas: **Elektros tinklų apsaugos zonos (III skyrius, ketvirtasis skirsnis)**
 Teritorijos unikalus numeris: **100124437**
 [registravimo pagrindas: Lietuvos Respublikos energetikos ministerija; 2021-10-25 Įsakymas dėl Kretingos
 elektros tinklų teritorijų plano patvirtinimo Nr. 1-274
 [registravimo data: 2021-11-30
 Žemės sklypo plotas, patenkantis į Teritoriją: **1 kv. m, nuo 2023-08-04**
- 11.5. Teritorijos pavadinimas: **Elektros tinklų apsaugos zonos (III skyrius, ketvirtasis skirsnis)**
 Teritorijos unikalus numeris: **100121563**
 [registravimo pagrindas: Lietuvos Respublikos energetikos ministerija; 2021-10-25 Įsakymas dėl Kretingos
 elektros tinklų teritorijų plano patvirtinimo Nr. 1-274
 [registravimo data: 2021-11-23
 Žemės sklypo plotas, patenkantis į Teritoriją: **191 kv. m, nuo 2023-08-04**
- 11.6. Teritorijos pavadinimas: **Elektros tinklų apsaugos zonos (III skyrius, ketvirtasis skirsnis)**
 Teritorijos unikalus numeris: **100121373**
 [registravimo pagrindas: Lietuvos Respublikos energetikos ministerija; 2021-10-25 Įsakymas dėl Kretingos
 elektros tinklų teritorijų plano patvirtinimo Nr. 1-274
 [registravimo data: 2021-11-23
 Žemės sklypo plotas, patenkantis į Teritoriją: **179 kv. m, nuo 2023-08-04**
- 11.7. Teritorijos pavadinimas: **Elektros tinklų apsaugos zonos (III skyrius, ketvirtasis skirsnis)**
 Teritorijos unikalus numeris: **100116247**
 [registravimo pagrindas: Lietuvos Respublikos energetikos ministerija; 2021-10-25 Įsakymas dėl Kretingos
 elektros tinklų teritorijų plano patvirtinimo Nr. 1-274
 [registravimo data: 2021-11-19
 Žemės sklypo plotas, patenkantis į Teritoriją: **68 kv. m, nuo 2023-08-04**
- 11.8. Teritorijos pavadinimas: **Elektros tinklų apsaugos zonos (III skyrius, ketvirtasis skirsnis)**
 Teritorijos unikalus numeris: **100113466**
 [registravimo pagrindas: Lietuvos Respublikos energetikos ministerija; 2021-10-25 Įsakymas dėl Kretingos
 elektros tinklų teritorijų plano patvirtinimo Nr. 1-274
 [registravimo data: 2021-11-17
 Žemės sklypo plotas, patenkantis į Teritoriją: **270 kv. m, nuo 2023-08-04**
- 11.9. Teritorijos pavadinimas: **Elektros tinklų apsaugos zonos (III skyrius, ketvirtasis skirsnis)**
 Teritorijos unikalus numeris: **100112701**
 [registravimo pagrindas: Lietuvos Respublikos energetikos ministerija; 2021-10-25 Įsakymas dėl Kretingos
 elektros tinklų teritorijų plano patvirtinimo Nr. 1-274
 [registravimo data: 2021-11-17
 Žemės sklypo plotas, patenkantis į Teritoriją: **1 kv. m, nuo 2023-08-04**
- 11.10. Teritorijos pavadinimas: **Elektros tinklų apsaugos zonos (III skyrius, ketvirtasis skirsnis)**
 Teritorijos unikalus numeris: **100110416**

Įregistravimo pagrindas: Lietuvos Respublikos energetikos ministerija; 2021-10-25 Įsakymas dėl Kretingos elektros tinklų teritorijų plano patvirtinimo Nr. 1-274

Įregistravimo data: 2021-11-16
Žemės sklypo plotas, patenkantis į Teritoriją: 271 kv. m, nuo 2023-08-04

11.11.

Teritorijos pavadinimas: Elektros tinklų apsaugos zonos (III skyrius, ketvirtasis skirsnis)
Teritorijos unikalus numeris: 100108863

Įregistravimo pagrindas: Lietuvos Respublikos energetikos ministerija; 2021-10-25 Įsakymas dėl Kretingos elektros tinklų teritorijų plano patvirtinimo Nr. 1-274

Įregistravimo data: 2021-11-15
Žemės sklypo plotas, patenkantis į Teritoriją: 179 kv. m, nuo 2023-08-04

11.12.

Teritorijos pavadinimas: Elektros tinklų apsaugos zonos (III skyrius, ketvirtasis skirsnis)
Teritorijos unikalus numeris: 100107059

Įregistravimo pagrindas: Lietuvos Respublikos energetikos ministerija; 2021-10-25 Įsakymas dėl Kretingos elektros tinklų teritorijų plano patvirtinimo Nr. 1-274

Įregistravimo data: 2021-11-12
Žemės sklypo plotas, patenkantis į Teritoriją: 65 kv. m, nuo 2023-08-04

11.13.

Teritorijos pavadinimas: Kultūriniai draustiniai (V skyrius, septintasis skirsnis)
Teritorijos unikalus numeris: 100634793

Įregistravimo pagrindas: Lietuvos Respublikos Vyriausybė; 2019-06-05 Lietuvos Respublikos Vyriausybės 2019 m. birželio 5 d. nutarimas Nr. 573 Nr. 573

Įregistravimo data: 2023-12-27
Žemės sklypo plotas, patenkantis į Teritoriją: 575 kv. m, nuo 2023-12-28

11.14.

Teritorijos pavadinimas: Kultūros paveldo objektų ir vietovių teritorijos, jų apsaugos zonos (V skyrius, pirmasis skirsnis)
Teritorijos unikalus numeris: 100681289

Įregistravimo pagrindas: Kultūros paveldo departamentas prie Kultūros ministerijos; 2014-10-06 Kultūros paveldo departamento prie Kultūros ministerijos antrosios Nekilnojamojo kultūros paveldo vertinimo tarybos aktas Nr. KPD-AV-764

Įregistravimo data: 2024-07-23
Žemės sklypo plotas, patenkantis į Teritoriją: 575 kv. m, nuo 2024-07-23

11.15.

Teritorijos pavadinimas: Valstybiniai parkai (V skyrius, dvidešimt trečiasis skirsnis)
Teritorijos unikalus numeris: 100635138

Įregistravimo pagrindas: Lietuvos Respublikos Vyriausybė; 2019-06-05 Lietuvos Respublikos Vyriausybės 2019 m. birželio 5 d. nutarimas Nr. 573 Nr. 573

Įregistravimo data: 2023-12-27
Žemės sklypo plotas, patenkantis į Teritoriją: 17238 kv. m, nuo 2023-12-27

12. Registro pastabos ir nuorodos: įrašų nėra

13. Kita informacija: įrašų nėra

14. Informacija apie duomenų sandoriui tikslinimą: įrašų nėra

Dokumentą atspausdino

KĘSTUTIS BUTRIMAS

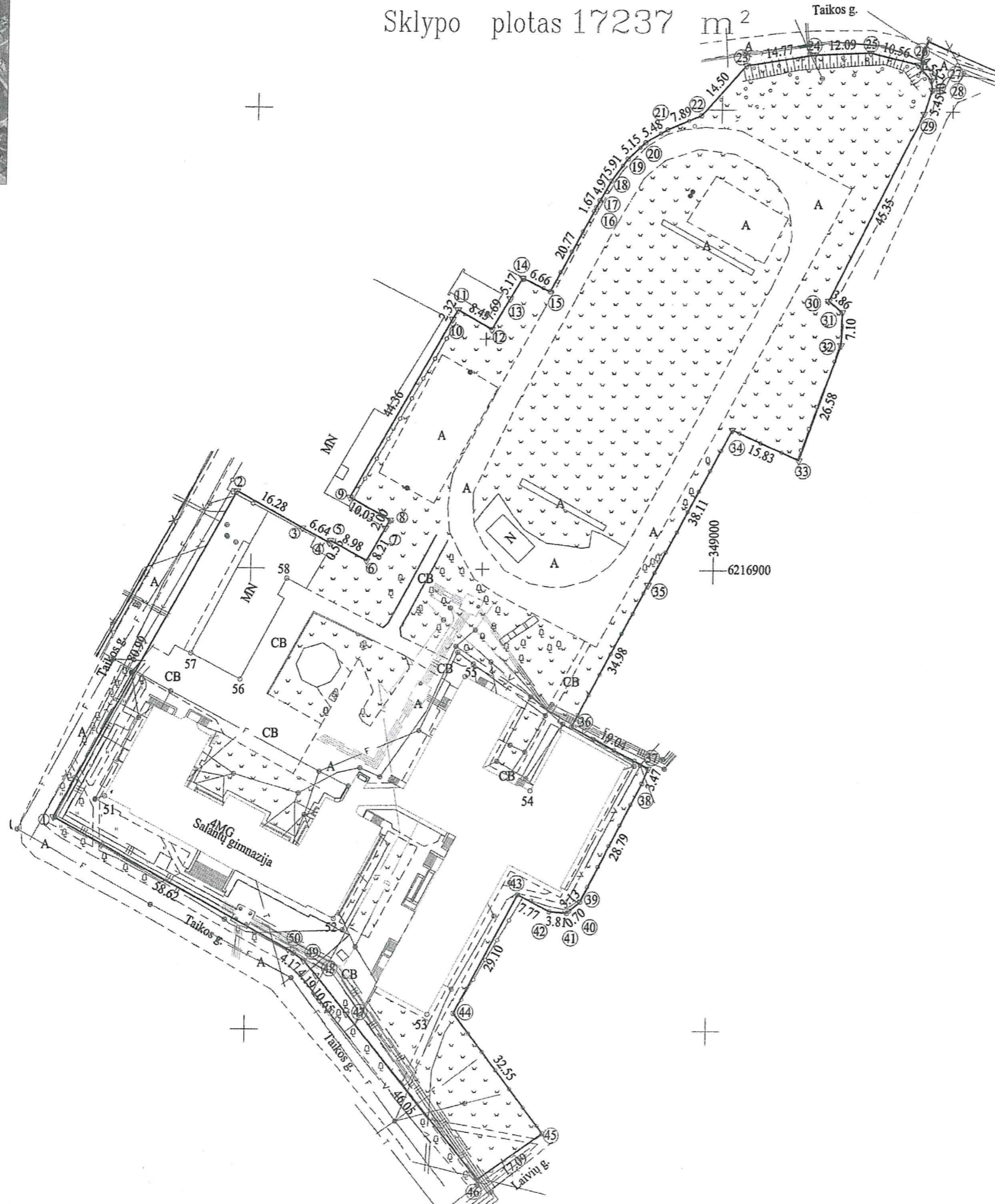
Žemės sklypo išdėstymo schema



ŽEMĖS SKLYPO PLANAS M 1:1000

Sklypo plotas 17237 m²

Nekilnojamojo turto objektų kadastrinių matavimų ir kadastro duomenų surinkimo bei tikslinimo pasyvinis



Kadastrų:	vieta	Salantų m.	blokas	sklypas
Žemės sklypo kadastrų Nr.:		5 6 6 4 0 0 0 1 0 2 2 9		

Savivaldybė	Kretingos r.
Seniūnija	
Gyvenamoji vieta	Salantai
Gatvė, namo Nr.	Taikos g. 4

Gretimybė	Gretimo žemės sklypo kadastrų Nr.	Pastabos
1-2		LVŽ
2-10	5664/0001:0084	Preliminarūs matavimai
10-14		LVŽ
14-23	5664/0001:0231	Preliminarūs matavimai
23-32		LVŽ
32-33	5664/0001:0226	Geodeziškai matuotas
33-35		LVŽ
35-38	5664/0001:0031	Preliminarūs matavimai
38-40	5664/0001:0251	Geodeziškai matuotas
40-45	5664/0001:266	Geodeziškai matuotas
45-1		LVŽ

Naudojamas plotas							
Privati				Valstybinė			
atskirai		bendrai		atskirai		bendrai	
ind.	m ²	ind.	m ²	ind.	m ²	ind.	m ²

Su pagal . 2021 . . m . . 01 . . mėn. 29. d. atliktą žemės sklypo ribų patvirtinimą-parodymą parengtame žemės sklypo plane išbraizytomis ribomis ir apskaičiuotu žemės sklypo plotu sutinku Nacionalinės žemės tarnybos prie ŽŪM

Kretingos skyriaus vedėjas
 LIETUVOS RESPUBLIKA
 (žemės sklypo savininko (esamojo) vardas, pavardė) (parašas) (data)
 (žemės sklypo savininko (esamojo arba būsimąjo) vardas, pavardė) (parašas) (data)

GEODEZIJALT

MB "Geodezija LT", Šilutės pl. 103-204, Klaipėda, tel. 861616717
 Valdas Mikalauskas valdas@geodezijalt.lt tel. +37061616717

LIETUVOS RESPUBLIKA Kretingos skyriaus vedėjas	Parašas	Vardas, pavardė	Data
		Valdas Mikalauskas	2021 01 29
		Robertas Beržanskis	

Matavimų kokybės patvirtinimo pažymėjimo Nr.: 2M-M-1739



ŽEMĖS SKLYPO PLANAS M 1:1000

Žemės sklypo plotas 17237 m²

Žemės sklypo kadastro numeris:	kodas		blokas		sklypas						
	5	6	6	4	0	0	0	1	0	2	2

KOORDINAČIŲ ŽINIARAŠTIS

Koordinačių sistema: LKS-94							
Taško Nr.	Kodas	X	Y	Taško Nr.	Kodas	X	Y
1	R	6216845.59	348857.98	36	R	6216865.74	348969.81
2	R	6216916.66	348896.80	37	R	6216856.82	348986.63
3	R	6216908.76	348911.03	38	R	6216853.60	348985.36
4	R	6216905.54	348916.83	39	R	6216827.92	348972.34
5	R	6216906.02	348917.11	40	R	6216825.90	348969.94
6	R	6216901.66	348924.95	41	R	6216825.45	348969.41
7	R	6216908.83	348928.94	42	R	6216825.79	348965.62
8	R	6216910.57	348929.91	43	R	6216829.39	348958.73
9	R	6216915.44	348921.14	44	R	6216803.60	348945.25
10	R	6216954.23	348942.68	45	R	6216777.58	348964.80
11	R	6216956.25	348943.81	46	R	6216767.52	348950.99
12	R	6216952.06	348951.12	47	R	6216803.34	348922.06
13	R	6216958.74	348954.94	48	R	6216811.63	348915.39
14	R	6216963.22	348957.51	49	R	6216814.83	348912.68
15	R	6216960.30	348963.50	50	R	6216817.25	348909.28
16	R	6216978.68	348973.17	51	NK	6216850.16	348869.06
17	R	6216980.16	348973.94	52	NK	6216823.98	348918.95
18	R	6216984.50	348976.37	53	NK	6216803.34	348939.61
19	R	6216989.29	348979.82	54	NK	6216851.87	348961.04
20	R	6216992.79	348983.59	55	NK	6216876.63	348946.66
21	R	6216995.60	348988.30	56	NK	6216875.76	348897.98
22	R	6216998.70	348995.56	57	NK	6216881.39	348887.25
23	R	6217009.62	349005.09	58	NK	6216897.81	348907.77
24	R	6217012.04	349019.66	59	NK	6216803.34	348939.61
25	R	6217012.54	349031.74				
26	R	6217010.06	349042.01				
27	R	6217006.69	349045.07				
28	R	6217004.66	349045.31				
29	R	6216999.47	349043.66				
30	R	6216958.72	349023.76				
31	R	6216956.28	349026.76				
32	R	6216949.19	349026.62				
33	R	6216924.05	349017.99				
34	R	6216930.58	349003.57				
35	R	6216896.77	348985.97				
Žemės sklypo centro koordinatės				Darbo LitPOS laikas			
Koordinačių sistema		Koordinatės X/Y		Data	2021-01-29		
Valstybinė LKS-1994		X=6216897 Y=348953		Prisijungta	10:00		
				Atsijungta	11:00		
Žiniaraštį sudarė:		VALDAS MIKALAIUSKAS		2M-M-1739		2021-01-29	
		v. pavardė		kval. paž. nr.		parašas data	

Ištrauka iš Lietuvos Respublikos administracinių nusižengimų kodekso:
112 straipsnis. Nuolatinių žemėnaudos riboženklų sunaikinimas arba sugadinimas
užtraukia baudą nuo septyniadsimt iki vieno šimto keturiadsimt eurų.



Duomenys apie teritorijas, kuriose taikomos specialiosios žemės naudojimo sąlygos

Eilės Nr.	Teritorijos, kurioje taikomos specialiosios žemės naudojimo sąlygos, kodas	Teritorijos, kurioje taikomos specialiosios žemės naudojimo sąlygos, pavadinimas	Teritorijos, kurioje taikomos specialiosios žemės naudojimo sąlygos, plotas, m ²
1	101	Viešųjų ryšių tinklų elektroninių ryšių infrastruktūros apsaugos zonos (III skyrius, vienuoliktasis skirsnis)	58
2	106	Elektros tinklų apsaugos zonos (III skyrius, ketvirtasis skirsnis)	48
3	119	Kultūros paveldo objektų ir vietovių teritorijos, jų apsaugos zonos (V skyrius, pirmasis skirsnis)	586
4	134	Valstybiniai parkai (V skyrius, dvidešimt trečiasis skirsnis)	17237
5	148	Šilumos perdavimo tinklų apsaugos zonos (III skyrius, dvyliktasis skirsnis)	4066
6	149	Vandens tiekimo ir nuotekų, paviršinių nuotekų tvarkymo infrastruktūros apsaugos zonos (III skyrius, dešimtas skirsnis)	694
7	153	Valstybinių parkų ar valstybinių draustinių buferinės apsaugos zonos (V skyrius, dvidešimt ketvirtasis skirsnis)	4529

Duomenys apie žemės sklypo servitutus

Eilės Nr.	Servituto kodas	Nekilnojamojo turto registre įrašyto ar teritorijų planavimo dokumente nustatyto servituto pavadinimas ir rūšis	Servituto plotas, m ²
-	-	-	-

NEKILNOJAMOJO TURTO REGISTRO DUOMENŲ BAZĖS IŠRAŠAS

2025-01-17 10:46:47

1. Nekilnojamojo turto registre įregistruotas turtas:

Registro Nr.: **44/1433992**
Registro tipas: **Žemės sklypas su statiniais**
Sudarymo data: **2011-06-20**
Adresas: **Kretingos r. sav., Salantai, Taikos g. 5A**

2. Nekilnojamieji daiktai:

- 2.1. **Žemės sklypas**
Unikalus daikto numeris: **4400-2183-9352**
Žemės sklypo kadastro numeris ir kadastro vietovės pavadinimas: **5664/0001:322 Salantų m. k.v.**
Daikto pagrindinė naudojimo paskirtis: **Kita**
Žemės sklypo naudojimo būdas: **Rekreacinės teritorijos**
Žemės sklypo plotas: **3.2319 ha**
Žemės ūkio naudmenų plotas viso: **1.5680 ha**
iš jo: pievų ir natūralių ganyklų plotas: **1.5680 ha**
Miško plotas, įregistruotas Miškų valstybės kadastrė: **1.0524 ha**
Duomenų apie Miškų valstybės kadastrė įregistruotą miško plotą pateikimo data: **2021-04-02**
Kitos žemės plotas: **1.6639 ha**
Žemės ūkio naudmenų našumo balas: **34.6**
Matavimų tipas: **Žemės sklypas suformuotas atliekant kadastrinius matavimus**
Vidutinė rinkos vertė: **4402 Eur**
Vidutinės rinkos vertės nustatymo data: **2010-05-19**
Vidutinės rinkos vertės nustatymo būdas: **Masinis vertinimas**
Kadastro duomenų nustatymo data: **2010-08-10**
- 2.2. **Kelias (gatvė) - Pėščiųjų takas**
Unikalus daikto numeris: **4400-5497-2548**
Inžinerinio statinio grupė: **Susisiekimo komunikacijų statiniai**
Inžinerinio statinio pogrupis (paskirtis): **Gatvių**
Žymėjimas plane: **k**
Statusas: **Formuojamas**
Kadastro duomenų nustatymo data: **2020-08-03**

3. Daikto priklausiniai iš kito registro: įrašų nėra

4. Nuosavybė:

- 4.1. **Nuosavybės teisė**
Savininkas: **LIETUVOS RESPUBLIKA, a.k. 111105555**
Daiktas: **žemės sklypas Nr. 4400-2183-9352, aprašytas p. 2.1.**
Įregistravimo pagrindas: **2011-06-15 Nacionalinės žemės tarnybos teritorinio žemėtvarkos skyriaus vedėjo įsakymas Nr. 14VJ-(14.14.2.)-875**
Įrašas galioja: **Nuo 2011-07-04**

5. Valstybės ir savivaldybių žemės patikėjimo teisė:

- 5.1. **Valstybinės žemės patikėjimo teisė**
Patikėtinis: **Kretingos rajono savivaldybė, a.k. 111106657**
Daiktas: **žemės sklypas Nr. 4400-2183-9352, aprašytas p. 2.1.**
Įregistravimo pagrindas: **2024-01-10 Lietuvos Respublikos Vyriausybės nutarimas Nr. 32**
2024-01-25 Perdavimo - priėmimo aktas Nr. G8-5/4MŽP-6-(15.4.33 E)
Įrašas galioja: **Nuo 2024-01-31**

6. Kitos daiktinės teisės:

- 6.1. **Servitutas - teisė naudoti požemines, antžemines komunikacijas (tarnaujantis)**
Daiktas: **žemės sklypas Nr. 4400-2183-9352, aprašytas p. 2.1.**
Įregistravimo pagrindas: **2011-06-15 Nacionalinės žemės tarnybos teritorinio žemėtvarkos skyriaus vedėjo įsakymas Nr. 14VJ-(14.14.2.)-875**
Plotas: **0.082 ha**
Įrašas galioja: **Nuo 2011-07-04**
- 6.2. **Servitutas - teisė aptarnauti požemines, antžemines komunikacijas (tarnaujantis)**
Daiktas: **žemės sklypas Nr. 4400-2183-9352, aprašytas p. 2.1.**
Įregistravimo pagrindas: **2011-06-15 Nacionalinės žemės tarnybos teritorinio žemėtvarkos skyriaus vedėjo įsakymas Nr. 14VJ-(14.14.2.)-875**
Plotas: **0.082 ha**
Įrašas galioja: **Nuo 2011-07-04**
- 6.3. **Servitutas - teisė tiesti požemines, antžemines komunikacijas (tarnaujantis)**
Daiktas: **žemės sklypas Nr. 4400-2183-9352, aprašytas p. 2.1.**
Įregistravimo pagrindas: **2011-06-15 Nacionalinės žemės tarnybos teritorinio žemėtvarkos skyriaus vedėjo įsakymas Nr. 14VJ-(14.14.2.)-875**
Plotas: **0.082 ha**
Įrašas galioja: **Nuo 2011-07-04**

7. Juridiniai faktai:

- 7.1. **Nekilnojamas daiktas yra nekilnojamųjų kultūros vertybių teritorijoje (jų apsaugos zonoje)**
Daiktas: **žemės sklypas Nr. 4400-2183-9352, aprašytas p. 2.1.**
Įregistravimo pagrindas: **1995-01-31 Raštas Nr. 01-7-127**
Aprašymas: **2012-11-26 Kultūros paveldo departamento pranešimas Nr. 11-89, nekilnojamojo daikto kodas -17104**
Įrašas galioja: **Nuo 2012-11-27**

8. Žymos:

- 8.1. Teritorija, kurioje taikomos SŽNS, neįregistruota Nekilnojamojo turto registre: paviršinių vandens telkinių pakrantės apsaugos juostos (VI skyrius, aštuntasis skirsnis)
Daiktas: žemės sklypas Nr. 4400-2183-9352, aprašytas p. 2.1.
[registravimo pagrindas: 2019-06-06 Lietuvos Respublikos specialiųjų žemės naudojimo sąlygų įstatymas Nr. XIII-2166
2019-12-19 Lietuvos Respublikos žemės ūkio ministro įsakymas Nr. 3D-711
Plotas: 3.2319 ha
[rašas galioja: Nuo 2023-01-01
- 8.2. Teritorija, kurioje taikomos SŽNS, neįregistruota Nekilnojamojo turto registre: paviršinių vandens telkinių apsaugos zonos (VI skyrius, septintasis skirsnis)
Daiktas: žemės sklypas Nr. 4400-2183-9352, aprašytas p. 2.1.
[registravimo pagrindas: 2019-06-06 Lietuvos Respublikos specialiųjų žemės naudojimo sąlygų įstatymas Nr. XIII-2166
2019-12-19 Lietuvos Respublikos žemės ūkio ministro įsakymas Nr. 3D-711
Plotas: 3.2319 ha
[rašas galioja: Nuo 2023-01-01
- 8.3. Teritorija, kurioje taikomos SŽNS, neįregistruota Nekilnojamojo turto registre: vandens tiekimo ir nuotekų, paviršinių nuotekų tvarkymo infrastruktūros apsaugos zonos (III skyrius, dešimtas skirsnis)
Daiktas: žemės sklypas Nr. 4400-2183-9352, aprašytas p. 2.1.
[registravimo pagrindas: 2019-06-06 Lietuvos Respublikos specialiųjų žemės naudojimo sąlygų įstatymas Nr. XIII-2166
2019-12-19 Lietuvos Respublikos žemės ūkio ministro įsakymas Nr. 3D-711
Plotas: 0.1364 ha
[rašas galioja: Nuo 2023-01-01
- 8.4. Teritorija, kurioje taikomos SŽNS, neįregistruota Nekilnojamojo turto registre: šilumos perdavimo tinklų apsaugos zonos (III skyrius, dvyliktasis skirsnis)
Daiktas: žemės sklypas Nr. 4400-2183-9352, aprašytas p. 2.1.
[registravimo pagrindas: 2019-06-06 Lietuvos Respublikos specialiųjų žemės naudojimo sąlygų įstatymas Nr. XIII-2166
2019-12-19 Lietuvos Respublikos žemės ūkio ministro įsakymas Nr. 3D-711
Plotas: 0.0078 ha
[rašas galioja: Nuo 2023-01-01
- 8.5. Teritorija, kurioje taikomos SŽNS, neįregistruota Nekilnojamojo turto registre: elektros tinklų apsaugos zonos (III skyrius, ketvirtasis skirsnis)
Daiktas: žemės sklypas Nr. 4400-2183-9352, aprašytas p. 2.1.
[registravimo pagrindas: 2019-06-06 Lietuvos Respublikos specialiųjų žemės naudojimo sąlygų įstatymas Nr. XIII-2166
2019-12-19 Lietuvos Respublikos žemės ūkio ministro įsakymas Nr. 3D-711
Plotas: 0.6825 ha
[rašas galioja: Nuo 2023-01-01
- 8.6. Teritorija, kurioje taikomos SŽNS, neįregistruota Nekilnojamojo turto registre: elektroninių ryšių tinklų elektroninių ryšių infrastruktūros apsaugos zonos (III skyrius, vienuoliktasis skirsnis)
Daiktas: žemės sklypas Nr. 4400-2183-9352, aprašytas p. 2.1.
[registravimo pagrindas: 2019-06-06 Lietuvos Respublikos specialiųjų žemės naudojimo sąlygų įstatymas Nr. XIII-2166
2019-12-19 Lietuvos Respublikos žemės ūkio ministro įsakymas Nr. 3D-711
Plotas: 0.0256 ha
[rašas galioja: Nuo 2023-01-01

9. Teritorijos, kuriose taikomos SŽNS, įrašytos į NTK kadastro duomenų byloje įrašytų duomenų pagrindu: įrašų nėra

10. Daikto registravimas ir kadastro žymos:

- 10.1. Nustatyti nauji kadastro duomenys, kurie neįrašyti į kadastrą (kadastro žyma)
Duomenis nustatė: EGIDIJUS LABŽENTIS
Daiktas: kelias (gatvė) Nr. 4400-5497-2548, aprašytas p. 2.2.
[registravimo pagrindas: 2008-07-25 Kvalifikacijos pažymėjimas Nr. 2M-M-516
2020-07-24 Nekilnojamojo daikto kadastro duomenų byla
[rašas galioja: Nuo 2020-09-02
- 10.2. Išduotas statybą leidžiantis dokumentas (kadastro žyma)
Leidimą išdavė: Kretingos rajono savivaldybės administracija, a.k. 188715222
Daiktas: žemės sklypas Nr. 4400-2183-9352, aprašytas p. 2.1.
[registravimo pagrindas: 2013-06-20 Rašytinis pritarimas statinio projektui Nr. RPP-35-130620-00040
[rašas galioja: Nuo 2013-07-16
- 10.3. Suformuotas naujas (daikto registravimas)
Daiktas: žemės sklypas Nr. 4400-2183-9352, aprašytas p. 2.1.
[registravimo pagrindas: 2011-06-15 Nacionalinės žemės tarnybos teritorinio žemėtvarkos skyriaus vedėjo įsakymas Nr. 14V)-(14.14.2.)-875
[rašas galioja: Nuo 2011-07-04
- 10.4. Kadastrinius matavimus atliko (kadastro žyma)
UŽDAROJI AKCINĖ BENDROVĖ "ALTIPLANAS", a.k. 301491306
Daiktas: žemės sklypas Nr. 4400-2183-9352, aprašytas p. 2.1.
[registravimo pagrindas: 2010-06-10 Nekilnojamojo daikto kadastro duomenų byla Nr. 100-285
Kvalifikacijos pažymėjimas Nr. (2M-M-1052)
Licencija Nr. G-621-(918)
[rašas galioja: Nuo 2011-07-04

11. Duomenys apie įregistruotas teritorijas, kuriose taikomos specialiosios žemės naudojimo sąlygos:

- 11.1. Teritorijos pavadinimas: Kelių apsaugos zonos (III skyrius, antrasis skirsnis)
Teritorijos unikalus numeris: 100393310
[registravimo pagrindas: Lietuvos Respublikos susisiekimo ministerija; 2023-04-05 Valstybinės reikšmės kelių apsaugos zonų nustatymo planas Kretingos rajono savivaldybėje Nr. 3-161
[registravimo data: 2023-04-17
Žemės sklypo plotas, patenkantis į Teritoriją: 468 kv. m, nuo 2023-04-17

- 11.2. Teritorijos pavadinimas: **Elektros tinklų apsaugos zonos (III skyrius, ketvirtasis skirsnis)**
Teritorijos unikalus numeris: **100129469**
Įregistravimo pagrindas: **Lietuvos Respublikos energetikos ministerija; 2021-10-25 Įsakymas dėl Kretingos elektros tinklų teritorijų plano patvirtinimo Nr. 1-274**
Įregistravimo data: **2021-12-06**
Žemės sklypo plotas, patenkantis į Teritoriją: **216 kv. m, nuo 2023-01-04**
- 11.3. Teritorijos pavadinimas: **Elektros tinklų apsaugos zonos (III skyrius, ketvirtasis skirsnis)**
Teritorijos unikalus numeris: **100127208**
Įregistravimo pagrindas: **Lietuvos Respublikos energetikos ministerija; 2021-10-25 Įsakymas dėl Kretingos elektros tinklų teritorijų plano patvirtinimo Nr. 1-274**
Įregistravimo data: **2021-12-03**
Žemės sklypo plotas, patenkantis į Teritoriją: **6433 kv. m, nuo 2023-01-04**
- 11.4. Teritorijos pavadinimas: **Elektros tinklų apsaugos zonos (III skyrius, ketvirtasis skirsnis)**
Teritorijos unikalus numeris: **100124437**
Įregistravimo pagrindas: **Lietuvos Respublikos energetikos ministerija; 2021-10-25 Įsakymas dėl Kretingos elektros tinklų teritorijų plano patvirtinimo Nr. 1-274**
Įregistravimo data: **2021-11-30**
Žemės sklypo plotas, patenkantis į Teritoriją: **60 kv. m, nuo 2023-01-04**
- 11.5. Teritorijos pavadinimas: **Elektros tinklų apsaugos zonos (III skyrius, ketvirtasis skirsnis)**
Teritorijos unikalus numeris: **100124200**
Įregistravimo pagrindas: **Lietuvos Respublikos energetikos ministerija; 2021-10-25 Įsakymas dėl Kretingos elektros tinklų teritorijų plano patvirtinimo Nr. 1-274**
Įregistravimo data: **2021-11-29**
Duomenų pakeitimo pagrindas: **Lietuvos Respublikos energetikos ministerija; 2024-04-30 Įsakymas dėl energetikos ministro 2021 m. spalio 25 d. įsakymo Nr. 1-274 'Dėl Kretingos elektros tinklų teritorijų plano patvirtinimo' pakeitimo Nr. 1-97**
Duomenų pakeitimo data: **2024-05-06**
Žemės sklypo plotas, patenkantis į Teritoriją: **190 kv. m, nuo 2024-05-06**
- 11.6. Teritorijos pavadinimas: **Elektros tinklų apsaugos zonos (III skyrius, ketvirtasis skirsnis)**
Teritorijos unikalus numeris: **100112701**
Įregistravimo pagrindas: **Lietuvos Respublikos energetikos ministerija; 2021-10-25 Įsakymas dėl Kretingos elektros tinklų teritorijų plano patvirtinimo Nr. 1-274**
Įregistravimo data: **2021-11-17**
Žemės sklypo plotas, patenkantis į Teritoriją: **24 kv. m, nuo 2023-01-04**
- 11.7. Teritorijos pavadinimas: **Kultūriniai draustiniai (V skyrius, septintasis skirsnis)**
Teritorijos unikalus numeris: **100634793**
Įregistravimo pagrindas: **Lietuvos Respublikos Vyriausybė; 2019-06-05 Lietuvos Respublikos Vyriausybės 2019 m. birželio 5 d. nutarimas Nr. 573 Nr. 573**
Įregistravimo data: **2023-12-27**
Žemės sklypo plotas, patenkantis į Teritoriją: **5946 kv. m, nuo 2023-12-28**
- 11.8. Teritorijos pavadinimas: **Kultūros paveldo objektų ir vietovių teritorijos, jų apsaugos zonos (V skyrius, pirmasis skirsnis)**
Teritorijos unikalus numeris: **100681289**
Įregistravimo pagrindas: **Kultūros paveldo departamentas prie Kultūros ministerijos; 2014-10-06 Kultūros paveldo departamento prie Kultūros ministerijos antrosios Nekilnojamojo kultūros paveldo vertinimo tarybos aktas Nr. KPD-AV-764**
Įregistravimo data: **2024-07-23**
Žemės sklypo plotas, patenkantis į Teritoriją: **5946 kv. m, nuo 2024-07-23**
- 11.9. Teritorijos pavadinimas: **Valstybiniai parkai (V skyrius, dvidešimt trečiasis skirsnis)**
Teritorijos unikalus numeris: **100635138**
Įregistravimo pagrindas: **Lietuvos Respublikos Vyriausybė; 2019-06-05 Lietuvos Respublikos Vyriausybės 2019 m. birželio 5 d. nutarimas Nr. 573 Nr. 573**
Įregistravimo data: **2023-12-27**
Žemės sklypo plotas, patenkantis į Teritoriją: **32318 kv. m, nuo 2023-12-27**

12. Registro pastabos ir nuorodos: įrašų nėra

13. Kita informacija: įrašų nėra

14. Informacija apie duomenų sandoriui tikslinimą: įrašų nėra

Žemės sklypo išdėstymo schema



ŽEMĖS SKLYPO PLANAS M 1:2000

Sklypo plotas 32319 m²

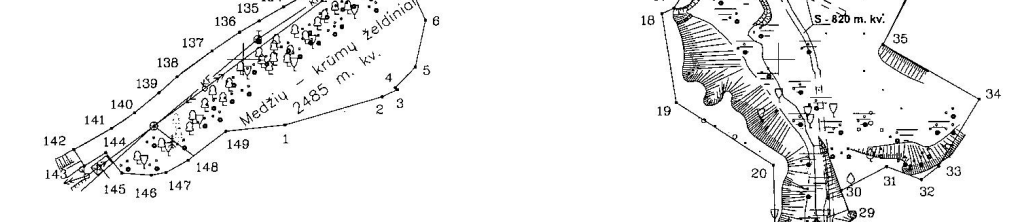
Kadastro:	vietovė	Salantų m.	blokas	sklypas
Žemės sklypo kadastro Nr.:		5 6 6 4 0 0 0 1		3 11 d

Gatvė, namo Nr.	Skil. Nr. 01/ Taikos g. 5A
Kaimas (miestelis)	Salantų m.
Sėmūnija	Salantų m.
Miestas (rajonas)	Kretingos r.
Apskritis	Klaipėdos r.

Gretimybė	Gretimo žemės sklypo kadastro Nr.	Pastabos
142-145		M. Valančiaus g. 18
145-148	5664/0001.63	
148-149-1	5664/0001.144	
1-2		VZP
2-8	5664/0001.12	
8-9	5664/0001.305	
9-10	5664/0001.117	
10-11		Kalno g. 7
11-13	5664/0001.116	
13-14		VZP
14-18	5664/0001.53	
18-19		J. Janonio g.
19-23	5664/0001.271	
23-24		A. Salio g.
24-26		Turgaus a. 9/ A. Salio g. 2
26-32		Turgaus a. 11
32-33	5664/0001.220	
33-34		VZP
34-36	5664/0001.174	
36-37		Taikos g.
37-43	5664/0001.154	
43-46	5664/0001.164	
46-48	5664/0001.24	
48-49		Taikos g.
49-54		VZP
54-55	5664/0001.5	
55-56		Taikos g. 15
56-58	5664/0001.240	
58-61		Taikos g.
61-65		Taikos g. 17
65-67		VZP
67-142		Upė Salantas

Piketu nr.	Linijų ilgiai	Piketu nr.	Linijų ilgiai
1-2	37.74	13-14	19.93
2-3	6.29	14-15	10.45
3-4	1.06	15-16	9.24
4-5	10.71	16-17	20.33
5-6	17.86	17-18	4.90
6-7	23.64	18-19	33.58
7-8	6.33	19-20	43.46
8-9	14.47	20-21	25.04
9-10	18.02	21-22	17.19
10-11	6.21	22-23	8.99
11-12	29.41	23-24	16.11
12-13	12.69		

Piketu nr.	Linijų ilgiai
24-25	10.92
25-26	12.19
26-27	4.15
27-28	14.49
28-29	3.21
29-30	11.39
30-31	19.00
31-32	13.92
32-33	8.20
33-34	29.24
34-35	41.58
35-36	31.45



Piketu nr.	Linijų ilgiai	Piketu nr.	Linijų ilgiai	Piketu nr.	Linijų ilgiai	Piketu nr.	Linijų ilgiai	Piketu nr.	Linijų ilgiai	Piketu nr.	Linijų ilgiai
36-37	10.86	48-49	4.87	60-61	12.16	72-73	8.02	84-85	4.25	96-97	10.80
37-38	1.84	49-50	33.32	61-62	48.59	73-74	11.83	85-86	2.76	97-98	4.87
38-39	4.04	50-51	7.76	62-63	13.86	74-75	9.06	86-87	4.57	98-99	5.57
39-40	15.47	51-52	15.69	63-64	6.90	75-76	8.83	87-88	2.73	99-100	2.91
40-41	33.24	52-53	8.88	64-65	12.26	76-77	6.48	88-89	2.89	100-101	5.27
41-42	26.38	53-54	8.74	65-66	9.27	77-78	23.26	89-90	5.02	101-102	7.92
42-43	12.85	54-55	30.47	66-67	35.28	78-79	14.10	90-91	4.57	102-103	10.65
43-44	2.87	55-56	41.13	67-68	6.29	79-80	12.38	91-92	3.22	103-104	5.03
44-45	29.73	56-57	86.02	68-69	22.02	80-81	3.44	92-93	10.67	104-105	20.25
45-46	12.08	57-58	40.13	69-70	10.57	81-82	8.89	93-94	9.38	105-106	7.82
46-47	46.24	58-59	6.53	70-71	22.19	82-83	8.38	94-95	21.15	106-107	3.06
47-48	47.25	59-60	2.43	71-72	13.68	83-84	6.81	95-96	20.67	107-108	8.40

Piketu nr.	Linijų ilgiai	Piketu nr.	Linijų ilgiai
132-133	8.35	144-145	9.71
133-134	8.23	145-146	11.13
134-135	10.42	146-147	5.65
135-136	8.36	147-148	9.48
136-137	12.37	148-149	17.56
137-138	16.08	149-1	22.13
138-139	9.21		
139-140	11.65		
140-141	10.38		
141-142	15.81		
142-143	7.34		
143-144	9.20		

ŽEMĖS SKLYPO RIBOS PAŽYMĖTOS KADASTRO ŽEMĖLAPYJE
 2011-06-11
 M. Paštelis, centro Klaipėdos kadastro specialistė
 Inga Tvardauskė, Inga Tvardauskė
 (pareigos) (paraišius) (vargardė)

Salantų RP direktorius
Modestas Šečkus



2011-04-12
 Nacionalinės žemės tarnybos prie Žemės ūkio ministerijos žemės tvarkymo departamento
 Kretingos miesto žemėtvarkos skyriaus specialistė Loreta Bručkienė
 Patikrino: vyr. specialistas Loreta Bručkienė
 Suderino: (vargardė)
 (pareigos) (vardas, pavardė) (data)

2011-04-05
 Nacionalinės žemės tarnybos prie Žemės ūkio ministerijos žemės tvarkymo departamento
 Kretingos miesto žemėtvarkos skyriaus specialistė Loreta Bručkienė
 Patikrino: vyr. specialistas Loreta Bručkienė
 Suderino: (vargardė)
 (pareigos) (vardas, pavardė) (data)

UAB "ALTIPLANAS"
 LICENCIJOS NR. G - 621 -(918)

Pareigos	Parašas	Vardas, pavardė
Direktorius		S. Kačinskas
Matininkas		J. Kačinskas

2011-04-12
 UAB "ALTIPLANAS" LTD.
 Vilnius

ŽEMĖS SKLYPO PLANAS M 1:2000

Sklypo plotas 32319 m²

Žemės sklypo kadastro Nr. 56640001

KOORDINACIŲ ŽINIARAŠTIS

Koordinacių sistema LKS-94							
Taško Nr.	Kodas	X	Y	Taško Nr.	Kodas	X	Y
1	R	6216775.65	348615.61	43	R	6216879.64	348788.09
2	R	6216786.13	348651.87	44	R	6216880.86	348785.49
3	R	6216788.74	348657.59	45	R	6216907.41	348798.86
4	R	6216789.53	348656.89	46	R	6216902.04	348809.68
5	R	6216797.20	348664.36	47	R	6216934.40	348840.62
6	R	6216814.68	348668.03	48	R	6216913.45	348881.87
7	R	6216836.07	348657.96	49	R	6216917.75	348884.16
8	R	6216839.76	348663.10	50	R	6216934.56	348855.39
9	R	6216842.76	348677.26	51	R	6216939.51	348849.41
10	R	6216849.53	348693.96	52	R	6216950.66	348860.45
11	R	6216851.86	348699.72	53	R	6216958.79	348864.01
12	R	6216858.61	348728.35	54	R	6216963.67	348871.26
13	R	6216851.64	348738.95	55	R	6216990.23	348886.19
14	R	6216851.16	348758.87	56	R	6217023.16	348910.83
15	R	6216844.43	348766.87	57	R	6217051.76	348991.96
16	R	6216836.39	348771.43	58	R	6217019.79	349016.21
17	R	6216819.14	348760.68	59	R	6217020.30	349022.72
18	R	6216817.04	348756.25	60	R	6217020.49	349025.14
19	R	6216783.89	348761.60	61	R	6217019.15	349037.23
20	R	6216760.53	348798.25	62	R	6217062.55	349054.18
21	R	6216735.50	348799.05	63	R	6217068.50	349066.70
22	R	6216719.53	348805.42	64	R	6217069.65	349073.40
23	R	6216711.32	348801.75	65	R	6217074.77	349084.54
24	R	6216702.25	348817.42	66	R	6217082.18	349090.11
25	R	6216710.41	348824.66	67	R	6217103.36	349061.89
26	R	6216719.98	348832.20	68	R	6217098.76	349057.60
27	R	6216724.04	348831.33	69	R	6217083.25	349041.97
28	R	6216737.63	348826.31	70	R	6217077.13	349033.35
29	R	6216740.52	348827.71	71	R	6217068.29	349012.99
30	R	6216751.14	348823.61	72	R	6217062.71	349001.17
31	R	6216760.08	348840.37	73	R	6217058.45	348994.37
32	R	6216755.16	348853.39	74	R	6217053.88	348983.45
33	R	6216760.14	348859.90	75	R	6217050.16	348975.19
34	R	6216785.15	348875.05	76	R	6217047.70	348966.72
35	R	6216805.61	348838.85	77	R	6217045.57	348960.60
36	R	6216833.43	348853.51	78	R	6217039.28	348938.21
37	R	6216838.43	348843.87	79	R	6217036.60	348924.37
38	R	6216836.74	348843.14	80	R	6217033.98	348912.27
39	R	6216833.88	348840.28	81	R	6217033.50	348908.86
40	R	6216826.92	348826.46	82	R	6217033.14	348900.18
41	R	6216846.49	348799.59	83	R	6217032.16	348891.85
42	R	6216867.56	348783.72	84	R	6217031.80	348885.04

SKLYPO CENTRO KOORDINATĖS

Koordinacių sistema	Koordinatės X/Y
Valstybinė LKS-1994	X=6216920,21 Y=348776,70
Žiniaraštį sudarė <i>(parašas)</i> J. Kačinskas (v. pavardė)	(2M-M-1052) (kvalifikacijos pažymėjimo Nr.) 2010 08 10 (data)

Išbrauka iš Lietuvos Administracinių teisinių pažeidimų kodekso:

47 straipsnis. Pastovių žemėnaudos ribojančių sunaikinimas arba gadinimas - užtraukia baudą nuo dviejų šimtų penkiasdešimties iki penkių šimtų litų.

Taško Nr.	Kodas	X	Y	Taško Nr.	Kodas	X	Y
85	R	6217031.16	348880.84	122	R	6216868.37	348698.76
86	R	6217029.56	348878.59	123	R	6216867.97	348695.97
87	R	6217026.07	348875.64	124	R	6216869.09	348690.02
88	R	6217024.44	348873.45	125	R	6216866.92	348687.59
89	R	6217023.59	348870.69	126	R	6216863.69	348683.40
90	R	6217023.32	348865.68	127	R	6216857.30	348671.19
91	R	6217022.53	348861.18	128	R	6216852.58	348662.95
92	R	6217020.88	348858.42	129	R	6216848.02	348656.65
93	R	6217013.93	348850.33	130	R	6216843.26	348649.75
94	R	6217008.62	348842.62	131	R	6216836.61	348640.07
95	R	6216995.27	348826.21	132	R	6216827.55	348627.06
96	R	6216980.99	348811.27	133	R	6216823.81	348621.93
97	R	6216974.79	348802.43	134	R	6216819.64	348614.82
98	R	6216970.04	348801.38	135	R	6216814.43	348605.80
99	R	6216969.91	348795.81	136	R	6216810.14	348598.63
100	R	6216968.47	348793.28	137	R	6216803.21	348588.38
101	R	6216964.97	348789.34	138	R	6216793.67	348575.43
102	R	6216960.34	348782.92	139	R	6216787.55	348568.55
103	R	6216953.16	348775.04	140	R	6216780.22	348559.50
104	R	6216950.50	348770.78	141	R	6216774.39	348550.91
105	R	6216939.09	348754.04	142	R	6216766.60	348537.03
106	R	6216935.06	348747.34	143	R	6216760.40	348540.96
107	R	6216932.98	348745.11	144	R	6216765.33	348548.73
108	R	6216926.54	348739.70	145	R	6216757.71	348554.75
109	R	6216921.19	348732.54	146	R	6216756.85	348565.85
110	R	6216917.55	348728.87	147	R	6216757.84	348571.41
111	R	6216913.97	348724.88	148	R	6216762.51	348579.66
112	R	6216912.54	348723.97	149	R	6216773.16	348593.62
113	R	6216908.18	348724.04				
114	R	6216904.74	348721.71				
115	R	6216900.10	348718.98				
116	R	6216898.83	348717.32				
117	R	6216898.90	348714.07				
118	R	6216897.24	348712.14				
119	R	6216891.79	348709.02				
120	R	6216881.34	348700.41				
121	R	6216874.20	348697.65				

SERVITUTAS

Eil. Nr.	Kodas	Servituto rūšis	Plotas, m ²
1	206	Servitutas - teisė tiesiai požemines ir antžemines komunikacijas (tarnaujantis daiktas)	0,0820
2	207	Servitutas - teisė aplaunauti požemines ir antžemines komunikacijas (tarnaujantis daiktas)	0,0820
3	208	Servitutas - teisė naudoti požemines ir antžemines komunikacijas (tarnaujantis daiktas)	0,0820

DUOMENYS APIE ŽEMĖS NAUDOJIMO APRIBOJIMUS

Eil. Nr.	Kodas	Apribojimo sk. Nr.	Apribojimai	Žemės plotas, ha	Apribojimo plano Nr.
1	1	I	I-Rysių linijų apsaugos zonos	0,0256	
2	48	XLVIII	XLVIII-Šilumos ir karšto vandens tiekimo tinklų apsaugos zonos	0,0078	
3	6	VI	VI-Elektros linijų apsaugos zonos	0,6625	
4	49	XLIX	XLIX-Vandentiekio, lietaus ir fekalinės kanalizacijos tinklų ir įrenginių apsaugos zonos	0,1364	
5	19	XIX	XIX-Nekilnojamojo kultūros vertybių teritorija ir apsaugos zonos	3,2319	
6	29	XXIX	XXIX-Vandens telkinių apsaugos juostos ir zonos	3,2319	
7	34	XXXIV	XXXIV-Nacionaliniai ir regioniniai parkai	3,2319	

NEKILNOJAMOJO TURTO REGISTRO DUOMENŲ BAZĖS IŠRAŠAS

2025-01-17 11:23:22

1. Nekilnojamojo turto registre įregistruotas turtas:

Registro Nr.: **44/2734500**
Registro tipas: **Žemės sklypas**
Sudarymo data: **2022-03-16**
Kretingos r. sav., Salantai, Taikos g.

2. Nekilnojamieji daiktai:

2.1.

Žemės sklypas
Kretingos r. sav., Salantai, Taikos g.
Unikalus daikto numeris: **4400-5827-2492**
Žemės sklypo kadastro numeris ir kadastro vietovės pavadinimas: **5664/7001:24 Salantų m. k.v.**
Daikto pagrindinė naudojimo paskirtis: **Kita**
Žemės sklypo naudojimo būdas: **Susisiekimo ir inžinerinių tinklų koridorių teritorijos**
Žemės sklypo plotas: **0.6233 ha**
Kelių plotas: **0.6233 ha**
Žemės ūkio naudmenų našumo balas: **34.6**
Matavimų tipas: **Žemės sklypas suformuotas atliekant kadastrinius matavimus**
Vidutinė rinkos vertė: **5900 Eur**
Vidutinės rinkos vertės nustatymo data: **2022-12-30**
Vidutinės rinkos vertės nustatymo būdas: **Masinis vertinimas**
Kadastro duomenų nustatymo data: **2021-12-01**

3. Daikto priklausiniai iš kito registro: įrašų nėra

4. Nuosavybė:

4.1.

Nuosavybės teisė
Savininkas: **LIETUVOS RESPUBLIKA, a.k. 111105555**
Daiktas: **žemės sklypas Nr. 4400-5827-2492, aprašytas p. 2.1.**
Įregistravimo pagrindas: **2022-12-21 Nacionalinės žemės tarnybos teritorinio skyriaus vedėjo sprendimas Nr. 14SK-1270-(14.14.110 E.)**
Įrašas galioja: **Nuo 2023-01-04**

5. Valstybės ir savivaldybių žemės patikėjimo teisė:

5.1.

Valstybinės žemės patikėjimo teisė
Patikėtinis: **Kretingos rajono savivaldybė, a.k. 111106657**
Daiktas: **žemės sklypas Nr. 4400-5827-2492, aprašytas p. 2.1.**
Įregistravimo pagrindas: **2024-01-10 Lietuvos Respublikos Vyriausybės nutarimas Nr. 32**
2024-01-25 Perdavimo - priėmimo aktas Nr. G8-5/4MŽP-6-(15.4.33 E)
Įrašas galioja: **Nuo 2024-01-31**

6. Kitos daiktinės teisės:

6.1.

Servitutas - teisė tiesti, aptarnauti, naudoti požemines, antžemines komunikacijas (tarnaujantis)
Daiktas: **žemės sklypas Nr. 4400-5827-2492, aprašytas p. 2.1.**
Įregistravimo pagrindas: **2022-12-21 Nacionalinės žemės tarnybos teritorinio skyriaus vedėjo sprendimas Nr. 14SK-1270-(14.14.110 E.)**
Plotas: **6233.00 kv. m**
Įrašas galioja: **Nuo 2023-01-04**

7. Juridiniai faktai: įrašų nėra

8. Žymos:

8.1.

Teritorija, kurioje taikomos SŽNS, neįregistruota Nekilnojamojo turto registre: elektros tinklų apsaugos zonos (III skyrius, ketvirtasis skirsnis)
Daiktas: **žemės sklypas Nr. 4400-5827-2492, aprašytas p. 2.1.**
Įregistravimo pagrindas: **2022-12-21 Nacionalinės žemės tarnybos teritorinio skyriaus vedėjo sprendimas Nr. 14SK-1270-(14.14.110 E.)**
Plotas: **1820.00 kv. m**
Įrašas galioja: **Nuo 2023-01-01**

8.2.

Teritorija, kurioje taikomos SŽNS, neįregistruota Nekilnojamojo turto registre: kelių apsaugos zonos (III skyrius, antrasis skirsnis)
Daiktas: **žemės sklypas Nr. 4400-5827-2492, aprašytas p. 2.1.**
Įregistravimo pagrindas: **2022-12-21 Nacionalinės žemės tarnybos teritorinio skyriaus vedėjo sprendimas Nr. 14SK-1270-(14.14.110 E.)**
Plotas: **1112.00 kv. m**
Įrašas galioja: **Nuo 2023-01-01**

8.3.

Teritorija, kurioje taikomos SŽNS, neįregistruota Nekilnojamojo turto registre: vandens tiekimo ir nuotekų paviršinių nuotekų tvarkymo infrastruktūros apsaugos zonos (III skyrius, dešimtas skirsnis)
Daiktas: **žemės sklypas Nr. 4400-5827-2492, aprašytas p. 2.1.**
Įregistravimo pagrindas: **2022-12-21 Nacionalinės žemės tarnybos teritorinio skyriaus vedėjo sprendimas Nr. 14SK-1270-(14.14.110 E.)**
Plotas: **3337.00 kv. m**
Įrašas galioja: **Nuo 2023-01-01**

8.4.

Teritorija, kurioje taikomos SŽNS, neįregistruota Nekilnojamojo turto registre: šilumos perdavimo tinklų apsaugos zonos (III skyrius, dvyliktasis skirsnis)
Daiktas: **žemės sklypas Nr. 4400-5827-2492, aprašytas p. 2.1.**
Įregistravimo pagrindas: **2022-12-21 Nacionalinės žemės tarnybos teritorinio skyriaus vedėjo sprendimas Nr. 14SK-1270-(14.14.110 E.)**
Plotas: **730.00 kv. m**

[rašas galioja: Nuo 2023-01-01

- 8.5. Teritorija, kurioje taikomos SŽNS, neįregistruota Nekilnojamojo turto registre: elektroninių ryšių tinklų elektroninių ryšių infrastruktūros apsaugos zonos (III skyrius, vienuoliktasis skirsnis)
Daiktas: žemės sklypas Nr. 4400-5827-2492, aprašytas p. 2.1.
[registravimo pagrindas: 2022-12-21 Nacionalinės žemės tarnybos teritorinio skyriaus vedėjo sprendimas Nr. 14SK-1270-(14.14.110 E.)
Plotas: 1467.00 kv. m
[rašas galioja: Nuo 2023-01-01

9. Teritorijos, kuriose taikomos SŽNS, įrašytos į NTK kadastro duomenų byloje įrašytų duomenų pagrindu: įrašų nėra

10. Daikto registravimas ir kadastro žymos:

- 10.1. Suformuotas naujas (daikto registravimas)
Daiktas: žemės sklypas Nr. 4400-5827-2492, aprašytas p. 2.1.
[registravimo pagrindas: 2022-10-27 Nekilnojamojo daikto kadastro duomenų byla 2022-12-21 Nacionalinės žemės tarnybos teritorinio skyriaus vedėjo sprendimas Nr. 14SK-1270-(14.14.110 E.)
[rašas galioja: Nuo 2022-12-30
- 10.2. Kadastrinius matavimus atliko (kadastro žyma)
ARŪNAS MAŽONIS
Daiktas: žemės sklypas Nr. 4400-5827-2492, aprašytas p. 2.1.
[registravimo pagrindas: 2019-07-29 Kvalifikacijos pažymėjimas Nr. 2M-M-2725 2022-10-27 Nekilnojamojo daikto kadastro duomenų byla
[rašas galioja: Nuo 2022-12-30

11. Duomenys apie įregistruotas teritorijas, kuriose taikomos specialiosios žemės naudojimo sąlygos:

- Elektroninių ryšių tinklų elektroninių ryšių infrastruktūros apsaugos zonos (III skyrius, vienuoliktasis skirsnis)
- 11.1. Teritorijos pavadinimas: vienuoliktasis skirsnis
Teritorijos unikalus numeris: 100354056
[registravimo pagrindas: Lietuvos Respublikos susisiekimo ministerija; 2022-06-22 Telia tinklo apsaugos zonos planas Kretingos rajono savivaldybėje Nr. 3-319
[registravimo data: 2022-07-01
Žemės sklypo plotas, patenkantis į Teritoriją: 269 kv. m, nuo 2023-08-04
- 11.2. Teritorijos pavadinimas: Kelių apsaugos zonos (III skyrius, antrasis skirsnis)
Teritorijos unikalus numeris: 100393310
[registravimo pagrindas: Lietuvos Respublikos susisiekimo ministerija; 2023-04-05 Valstybinės reikšmės kelių apsaugos zonų nustatymo planas Kretingos rajono savivaldybėje Nr. 3-161
[registravimo data: 2023-04-17
Žemės sklypo plotas, patenkantis į Teritoriją: 1098 kv. m, nuo 2023-08-04
- 11.3. Teritorijos pavadinimas: Elektros tinklų apsaugos zonos (III skyrius, ketvirtasis skirsnis)
Teritorijos unikalus numeris: 100658546
[registravimo pagrindas: AB "Energijos skirstymo operatorius"; 2020-10-28 10 kV OL L-600 iš Salantų TP remonto projektas, Kretingos r. sav. Nr. E9419950-V1
[registravimo data: 2024-07-04
Žemės sklypo plotas, patenkantis į Teritoriją: 4 kv. m, nuo 2024-07-04
- 11.4. Teritorijos pavadinimas: Elektros tinklų apsaugos zonos (III skyrius, ketvirtasis skirsnis)
Teritorijos unikalus numeris: 100145298
[registravimo pagrindas: Lietuvos Respublikos energetikos ministerija; 2021-10-25 Įsakymas dėl Kretingos elektros tinklų teritorijų plano patvirtinimo Nr. 1-274
[registravimo data: 2021-12-15
Žemės sklypo plotas, patenkantis į Teritoriją: 16 kv. m, nuo 2023-08-04
- 11.5. Teritorijos pavadinimas: Elektros tinklų apsaugos zonos (III skyrius, ketvirtasis skirsnis)
Teritorijos unikalus numeris: 100129469
[registravimo pagrindas: Lietuvos Respublikos energetikos ministerija; 2021-10-25 Įsakymas dėl Kretingos elektros tinklų teritorijų plano patvirtinimo Nr. 1-274
[registravimo data: 2021-12-06
Žemės sklypo plotas, patenkantis į Teritoriją: 278 kv. m, nuo 2023-08-04
- 11.6. Teritorijos pavadinimas: Elektros tinklų apsaugos zonos (III skyrius, ketvirtasis skirsnis)
Teritorijos unikalus numeris: 100127208
[registravimo pagrindas: Lietuvos Respublikos energetikos ministerija; 2021-10-25 Įsakymas dėl Kretingos elektros tinklų teritorijų plano patvirtinimo Nr. 1-274
[registravimo data: 2021-12-03
Žemės sklypo plotas, patenkantis į Teritoriją: 106 kv. m, nuo 2023-08-04
- 11.7. Teritorijos pavadinimas: Elektros tinklų apsaugos zonos (III skyrius, ketvirtasis skirsnis)
Teritorijos unikalus numeris: 100124437
[registravimo pagrindas: Lietuvos Respublikos energetikos ministerija; 2021-10-25 Įsakymas dėl Kretingos elektros tinklų teritorijų plano patvirtinimo Nr. 1-274
[registravimo data: 2021-11-30
Žemės sklypo plotas, patenkantis į Teritoriją: 412 kv. m, nuo 2023-08-04
- 11.8. Teritorijos pavadinimas: Elektros tinklų apsaugos zonos (III skyrius, ketvirtasis skirsnis)
Teritorijos unikalus numeris: 100121563
[registravimo pagrindas: Lietuvos Respublikos energetikos ministerija; 2021-10-25 Įsakymas dėl Kretingos elektros tinklų teritorijų plano patvirtinimo Nr. 1-274
[registravimo data: 2021-11-23
Žemės sklypo plotas, patenkantis į Teritoriją: 3 kv. m, nuo 2023-08-04
- 11.9. Teritorijos pavadinimas: Elektros tinklų apsaugos zonos (III skyrius, ketvirtasis skirsnis)
Teritorijos unikalus numeris: 100122455
[registravimo pagrindas: Lietuvos Respublikos energetikos ministerija; 2021-10-25 Įsakymas dėl Kretingos elektros tinklų teritorijų plano patvirtinimo Nr. 1-274
[registravimo data: 2021-11-23
Žemės sklypo plotas, patenkantis į Teritoriją: 427 kv. m, nuo 2023-08-04
- 11.10. Teritorijos pavadinimas: Elektros tinklų apsaugos zonos (III skyrius, ketvirtasis skirsnis)
Teritorijos unikalus numeris: 100121097

- [registravimo pagrindas: Lietuvos Respublikos energetikos ministerija; 2021-10-25 Įsakymas dėl Kretingos elektros tinklų teritorijų plano patvirtinimo Nr. 1-274
[registravimo data: 2021-11-23
Duomenų pakeitimo pagrindas: AB "Energijos skirstymo operatorius"; 2021-12-04 0,4 kV KL SL-602-SP remonto projektas, Taikos g., Salantai, Kretingos r. sav. Nr. E9420018V9
Duomenų pakeitimo data: 2024-07-08
Žemės sklypo plotas, patenkantis į Teritoriją: 43 kv. m, nuo 2024-07-08
- 11.11. Teritorijos pavadinimas: **Elektros tinklų apsaugos zonos (III skyrius, ketvirtasis skirsnis)**
Teritorijos unikalus numeris: **100112701**
[registravimo pagrindas: Lietuvos Respublikos energetikos ministerija; 2021-10-25 Įsakymas dėl Kretingos elektros tinklų teritorijų plano patvirtinimo Nr. 1-274
[registravimo data: 2021-11-17
Žemės sklypo plotas, patenkantis į Teritoriją: 411 kv. m, nuo 2023-08-04
- 11.12. Teritorijos pavadinimas: **Elektros tinklų apsaugos zonos (III skyrius, ketvirtasis skirsnis)**
Teritorijos unikalus numeris: **100113309**
[registravimo pagrindas: Lietuvos Respublikos energetikos ministerija; 2021-10-25 Įsakymas dėl Kretingos elektros tinklų teritorijų plano patvirtinimo Nr. 1-274
[registravimo data: 2021-11-17
Duomenų pakeitimo pagrindas: Lietuvos Respublikos energetikos ministerija; 2024-04-30 Įsakymas dėl energetikos ministro 2021 m. spalio 25 d. įsakymo Nr. 1-274 'Dėl Kretingos elektros tinklų teritorijų plano patvirtinimo' pakeitimo Nr. 1-97
Duomenų pakeitimo data: 2024-05-07
Žemės sklypo plotas, patenkantis į Teritoriją: 765 kv. m, nuo 2024-05-07
- 11.13. Teritorijos pavadinimas: **Elektros tinklų apsaugos zonos (III skyrius, ketvirtasis skirsnis)**
Teritorijos unikalus numeris: **100108762**
[registravimo pagrindas: Lietuvos Respublikos energetikos ministerija; 2021-10-25 Įsakymas dėl Kretingos elektros tinklų teritorijų plano patvirtinimo Nr. 1-274
[registravimo data: 2021-11-15
Žemės sklypo plotas, patenkantis į Teritoriją: 38 kv. m, nuo 2023-08-04
- 11.14. Teritorijos pavadinimas: **Kultūriniai draustiniai (V skyrius, septintasis skirsnis)**
Teritorijos unikalus numeris: **100634793**
[registravimo pagrindas: Lietuvos Respublikos Vyriausybė; 2019-06-05 Lietuvos Respublikos Vyriausybės 2019 m. birželio 5 d. nutarimas Nr. 573 Nr. 573
[registravimo data: 2023-12-27
Žemės sklypo plotas, patenkantis į Teritoriją: 819 kv. m, nuo 2023-12-28
- 11.15. **Kultūros paveldo objektų ir vietovių teritorijos, jų apsaugos zonos (V skyrius, pirmasis skirsnis)**
Teritorijos pavadinimas: **skirsnis**
Teritorijos unikalus numeris: **100681289**
[registravimo pagrindas: Kultūros paveldo departamentas prie Kultūros ministerijos; 2014-10-06 Kultūros paveldo departamento prie Kultūros ministerijos antrosios Nekilnojamojo kultūros paveldo vertinimo tarybos aktas Nr. KPD-AV-764
[registravimo data: 2024-07-23
Žemės sklypo plotas, patenkantis į Teritoriją: 819 kv. m, nuo 2024-07-23
- 11.16. Teritorijos pavadinimas: **Valstybiniai parkai (V skyrius, dvidešimt trečiasis skirsnis)**
Teritorijos unikalus numeris: **100635138**
[registravimo pagrindas: Lietuvos Respublikos Vyriausybė; 2019-06-05 Lietuvos Respublikos Vyriausybės 2019 m. birželio 5 d. nutarimas Nr. 573 Nr. 573
[registravimo data: 2023-12-27
Žemės sklypo plotas, patenkantis į Teritoriją: 6233 kv. m, nuo 2023-12-27

12. Registro pastabos ir nuorodos:
Statiniai registro Nr. 44/2409423.

13. Kita informacija: įrašų nėra

14. Informacija apie duomenų sandoriui tikslinimą: įrašų nėra

Žemės sklypo išdėstymo schema

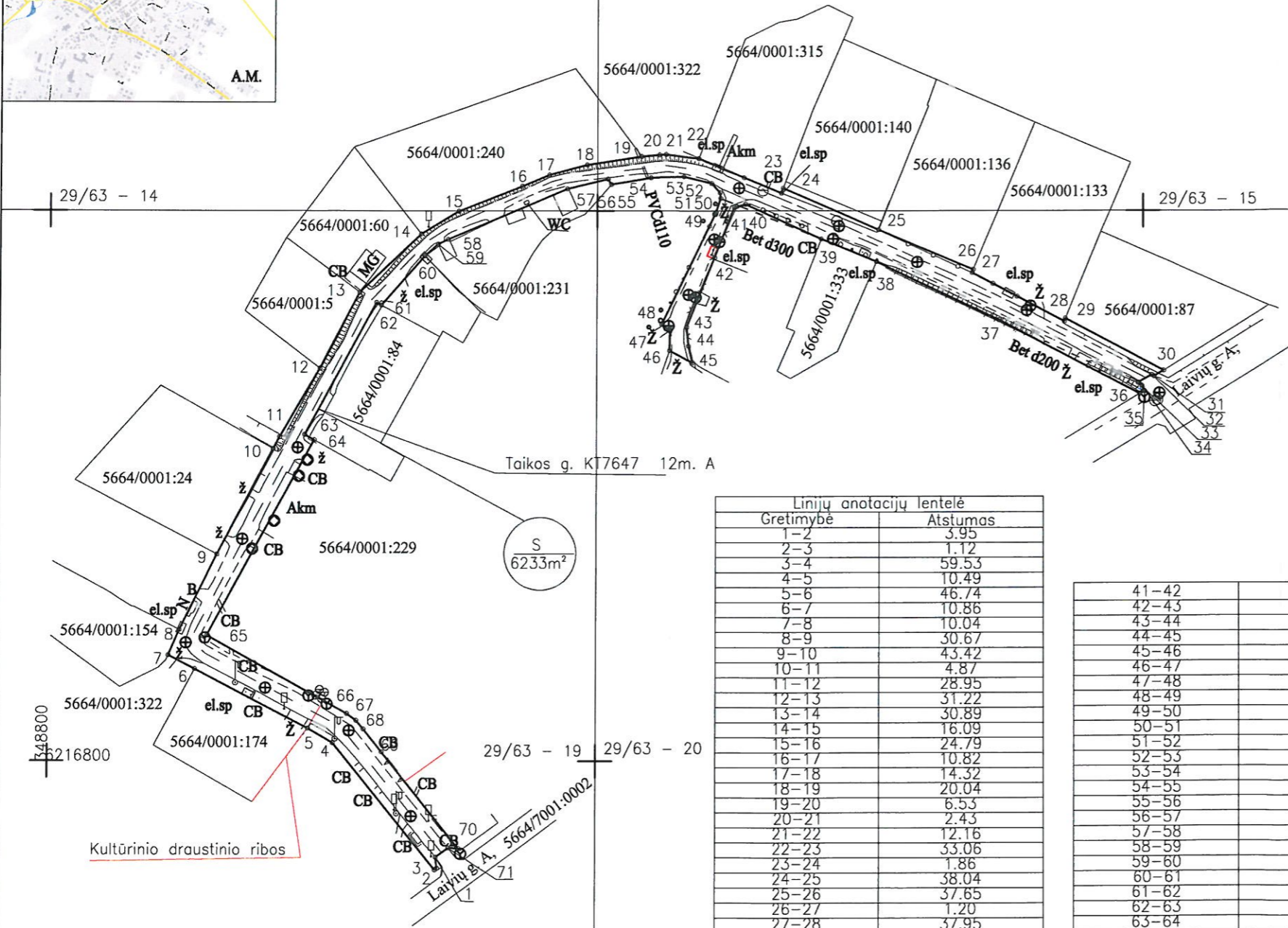


ŽEMĖS SKLYPO PLANAS M 1:2000

Sklypo plotas 6233 m²

Kadastro vietovės pavadinimas:	Salantų						
Žemės sklypo kadastro numeris:	kodas		blokas		sklypas		
	5	6	6	4	7	0	0

Savivaldybė	Kretingos r.
Seniūnija	Salantų miesto sen.
Gyvenamoji vietovė	Salantų m.
Gatvė, namo Nr.	Taikos g. KT7647 (12m.)



Linijų anotacijų lentelė

Gretimybė	Atstumas
1-2	3.95
2-3	1.12
3-4	59.53
4-5	10.49
5-6	46.74
6-7	10.86
7-8	10.04
8-9	30.67
9-10	43.42
10-11	4.87
11-12	28.95
12-13	31.22
13-14	30.89
14-15	16.09
15-16	24.79
16-17	10.82
17-18	14.32
18-19	20.04
19-20	6.53
20-21	2.43
21-22	12.16
22-23	33.06
23-24	1.86
24-25	38.04
25-26	37.65
26-27	1.20
27-28	37.95
28-29	1.23
29-30	40.51
30-31	4.11
31-32	0.98
32-33	5.74
33-34	1.79
34-35	2.07
35-36	2.05
36-37	57.93
37-38	49.65
38-39	21.93
39-40	30.57
40-41	4.25

41-42	19.68
42-43	27.27
43-44	6.90
44-45	6.32
45-46	9.50
46-47	7.10
47-48	3.85
48-49	45.35
49-50	5.45
50-51	2.04
51-52	4.54
52-53	10.56
53-54	12.09
54-55	14.77
55-56	2.33
56-57	15.01
57-58	47.37
58-59	4.07
59-60	6.38
60-61	24.03
61-62	2.04
62-63	54.64
63-64	3.97
64-65	80.98
65-66	58.62
66-67	4.17
67-68	4.19
68-69	10.65
69-70	44.91
70-71	3.61
71-1	5.61

Su nustatytais ir plane pažymėtomis sklypo ribomis ir plotu sutinku
Žemės savininkas (naudotojas):


Kretingos rajono savivaldybė
(vardas, pavardė) *Antanas Mažeika* (parašas) *2022-10-14* (data)

KARTOGRAFINIAI PROJEKTAI

LICENCIJOS Nr.G-820-(900) IŠDUOTA 2008 09 25

Parėngos	Parėšas	Vardas, pavardė	Data
Direktorius A.V.		Edmundas Petrauskas	2022-10-27
Matininkas		Arūnas Mažonis	2022-10-27

Matininko kvalifikacijos pažymėjimo Nr.: 2M-M-2725



ŽEMĖS SKLYPO PLANAS M 1:2000

Žemės sklypo plotas 6233 m²

Žemės sklypo kadastro numeris:	kodas		blokas		sklypas		
	5	6	6	4	7	0	0

KOORDINAČIŲ ŽINIARAŠTIS

Koordinačių sistema: LKS-94							
Taško Nr.	Kodas	X	Y	Taško Nr.	Kodas	X	Y
1	R	6216765.13	348942.15	36	R	6216933.39	349198.75
2	R	6216761.21	348942.66	37	R	6216960.30	349147.45
3	R	6216760.56	348941.74	38	R	6216981.55	349102.58
4	R	6216806.67	348904.09	39	R	6216989.77	349082.25
5	R	6216811.92	348895.01	40	R	6217002.45	349054.43
6	R	6216833.43	348853.51	41	R	6217001.34	349050.33
7	R	6216838.43	348843.87	42	R	6216983.04	349043.09
8	R	6216847.64	348847.87	43	R	6216957.75	349032.89
9	R	6216875.12	348861.48	44	R	6216950.88	349033.55
10	R	6216913.45	348881.87	45	R	6216944.73	349035.01
11	R	6216917.75	348884.16	46	R	6216949.19	349026.62
12	R	6216942.73	348898.80	47	R	6216956.29	349026.76
13	R	6216970.43	348913.21	48	R	6216958.72	349023.77
14	R	6216991.59	348935.72	49	R	6216999.47	349043.67
15	R	6216999.94	348949.47	50	R	6217004.67	349045.31
16	R	6217008.95	348972.56	51	R	6217006.70	349045.07
17	R	6217013.10	348982.55	52	R	6217010.06	349042.01
18	R	6217016.74	348996.40	53	R	6217012.54	349031.75
19	R	6217019.79	349016.21	54	R	6217012.04	349019.67
20	R	6217020.30	349022.72	55	R	6217009.62	349005.10
21	R	6217020.49	349025.14	56	R	6217011.56	349003.81
22	R	6217019.15	349037.23	57	R	6217008.05	348989.22
23	R	6217006.45	349067.75	58	R	6216989.63	348945.58
24	R	6217008.19	349068.40	59	R	6216987.88	348941.90
25	R	6216993.13	349103.33	60	R	6216983.62	348937.15
26	R	6216978.63	349138.08	61	R	6216965.65	348921.19
27	R	6216977.48	349137.73	62	R	6216966.61	348919.39
28	R	6216959.74	349171.28	63	R	6216918.59	348893.33
29	R	6216960.88	349171.75	64	R	6216916.66	348896.80
30	R	6216941.79	349207.48	65	R	6216845.60	348857.97
31	R	6216939.67	349203.96	66	R	6216817.25	348909.28
32	R	6216940.23	349203.16	67	R	6216814.83	348912.68
33	R	6216937.40	349198.17	68	R	6216811.63	348915.39
34	R	6216936.29	349199.57	69	R	6216803.34	348922.07
35	R	6216934.45	349200.51	70	R	6216768.39	348950.27

Žemės sklypo centro koordinatės		Darbo LitPOS laikas	
Koordinačių sistema	Koordinatės X/Y	Data	2022-10-27
Valstybinė LKS-1994	X=6216995 Y=348947	Prisijungta	09:00
		Atsijungta	10:00

Žiniaraštį sudarė:	ARŪNAS MAŽONIS	2M-M-2725	2022-10-27
	v. pavardė	kval. paž. nr.	parašas data

Taško Nr.	Kodas	X	Y	Taško Nr.	Kodas	X	Y
71	R	6216768.47	348946.66				

Duomenys apie teritorijas, kuriose taikomos specialiosios žemės naudojimo sąlygos

Eilės Nr.	Teritorijos, kurioje taikomos specialiosios žemės naudojimo sąlygos, kodas	Teritorijos, kurioje taikomos specialiosios žemės naudojimo sąlygos, pavadinimas	Teritorijos, kurioje taikomos specialiosios žemės naudojimo sąlygos, plotas, m ²
1	101	Elektroninių ryšių tinklų elektroninių ryšių infrastruktūros apsaugos zonos (III skyrius, vienuoliktasis skirsnis)	1467
2	102	Kelių apsaugos zonos (III skyrius, antrasis skirsnis)	1112
3	106	Elektros tinklų apsaugos zonos (III skyrius, ketvirtasis skirsnis)	1820
4	111	Kultūriniai draustiniai (V skyrius, septintasis skirsnis)	823
5	119	Kultūros paveldo objektų ir vietovių teritorijos, jų apsaugos zonos (V skyrius, pirmasis skirsnis)	823
6	134	Valstybiniai parkai (V skyrius, dvidešimt trečiasis skirsnis)	6233
7	148	Šilumos perdavimo tinklų apsaugos zonos (III skyrius, dvyliktasis skirsnis)	730
8	149	Vandens tiekimo ir nuotekų, paviršinių nuotekų tvarkymo infrastruktūros apsaugos zonos (III skyrius, dešimtas skirsnis)	3337

Duomenys apie žemės sklypo servitutus

Eilės Nr.	Servituto kodas	Nekilnojamojo turto registre įrašyto ar teritorijų planavimo dokumente nustatyto servituto pavadinimas ir rūšis	Servituto plotas, m ²
1	222	Servitutas - teisė tiesti, aptarnauti, naudoti požemines, antžemines komunikacijas (tarnaujantis)	6233

Ištrauka iš Lietuvos Respublikos administracinių nusižengimų kodekso:
112 straipsnis. Nuolatinių žemėnaudos riboženklų sunaikinimas arba sugadinimas užtraukia baudą nuo septyniadsimt iki vieno šimto keturiadsimt eurų.



* 2 1 9 4 7 9 6 2 8 6 *

MB "Pastatų kadastras"

**NEKILNOJAMOJO DAIKTO
KADASTRINIŲ MATAVIMŲ BYLA**

Tomas: 1

Nekilnojamojo turto objektas: **Žemės sklypas su statiniais**

Registro Nr.: **44/781038 (Žemės sklypas su statiniais)**

Adresas: **Kretingos r. sav. Salantų m. Taikos g. 4**

Lapų skaičius: **19**



SUDERINTA

Valstybės įmonė Registrų centras

Elektroniniu parašu pasirašė: Raminta Kovalevskienė

Pareigos: Vyresnioji kadastro specialistė

Laiko žyma: 2021-03-19 17:08:30

Tomo Nr. 1
Registro 44/781038

BYLOS TOMO VIDAUS APYRAŠAS

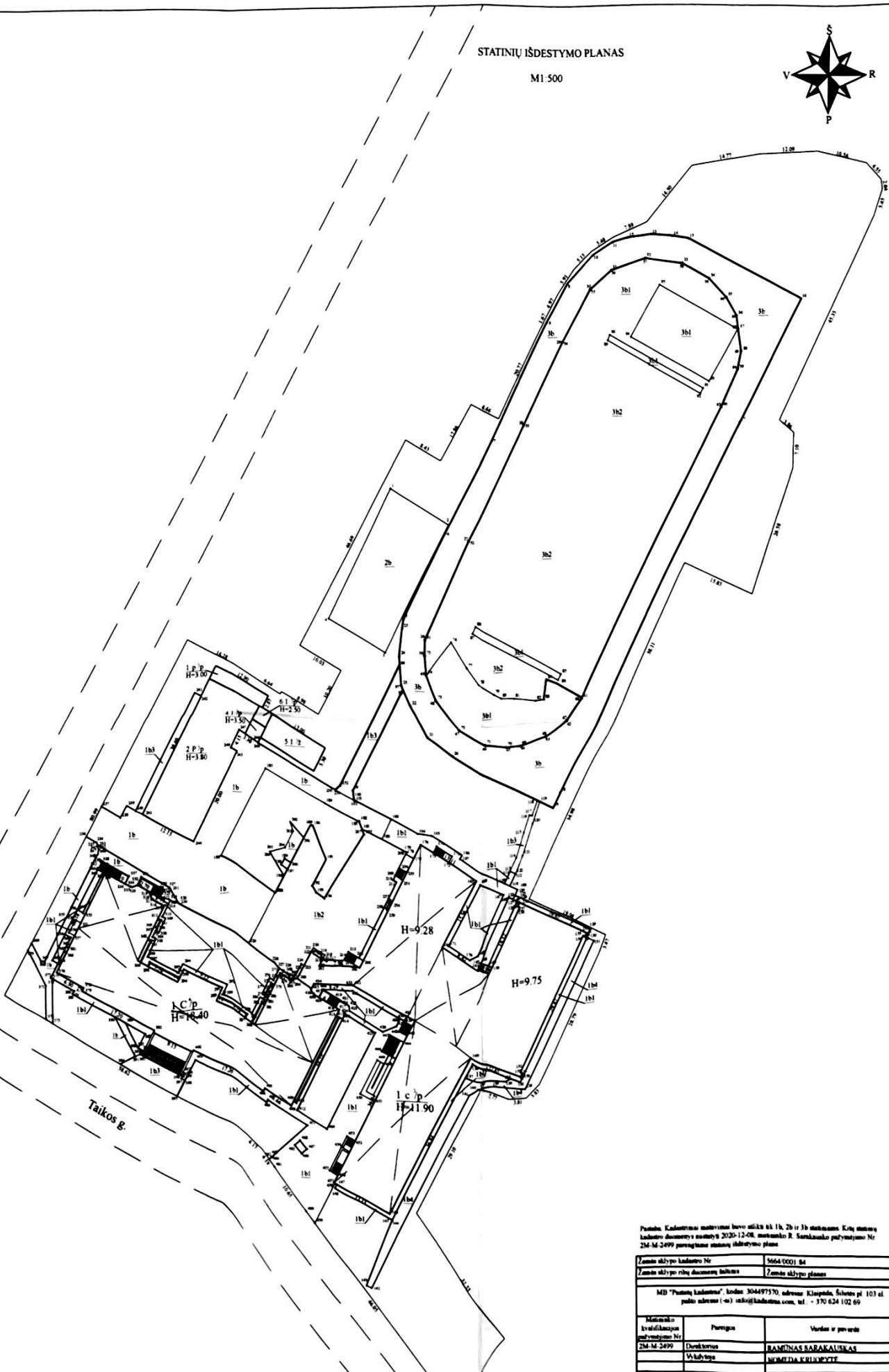
Eil. Nr.	Dokumento pavadinimas	Dokumento		Lapų skaič.	Bylos lapų numeriai	Pastabos
		Nr.	Data			
1	Statinio planas "STATINIŲ IŠDĖSTYMO PLANAS"	1	2021-03-01	1	1	
2	KOORDINAČIŲ ŽINIARAŠTIS KZ	2	2021-03-01	8	2-9	
3	KITŲ INŽINERINIŲ STATINIŲ IR JŲ DALIŲ KADASTRO DUOMENYS 1P FORMA	3	2021-03-01	6	10-15	
4	KITŲ INŽINERINIŲ STATINIŲ IR JŲ DALIŲ VERČIŲ NUSTATYMAS 2P FORMA	4	2021-03-01	3	16-18	

Vidaus apyrašo lapų 18

Direktorius Ramūnas Sarakauskas

STATINIŲ IŠDESTMŲ PLANAS

M1 500



Zemės sklypo kadencijos Nr.		5664 0001 04
Zemės sklypo ribų duomenų šaltinis		Zemės sklypo planas
MB "Pamutų kadencijos", kodas 304497370, adresas Klaipėda, Sietavo pl. 103 el. pašto adresas (-) info@kadencijos.com, tel. +370 624 102 69		
Matavimo kvalifikacijos pažymėjimo Nr.	Parengėjas	Verdas ir pavardė
2M-M-2499	Direktorius	RAMŪNAS SARAUKŠAS
	Valdytojas	NIEMEDA KRIVAITYTĖ
Adresas Kretingos r. sen. Salantų m. Taikos g. 4		
Kadencijos duomenų nustatymo data	2021-03-01	
Plano parengimo data	2021-03-01	



ELEKTRONINIO DOKUMENTO METADUOMENYS

I. Dokumento pavadinimas (antraštė) Kitų inžinerinių statinių ir jų dalių verčių nustatymas

II. Dokumento sudarytojas (-ai)

Ramūnas Sarakauskas, Mažeikiai, Žemaitijos g. 28-8

III. Dokumento registracijos data ir numeris 2021-03-22 14:28:44, Nr. 1125995728

IV. Pasirašymas

Parašo paskirtis: pasirašymas

Parašą sukūrusio asmens vardas, pavardė ir pareigos Ramūnas Sarakauskas, Direktorius, MB "Pastatų kadastras"

Sertifikatas išduotas: Ramūnas Sarakauskas

Parašo sukūrimo data ir laikas: 2021-03-22 14:28:44

Parašo formatas: XAdES-BASELINE-T

Laiko žymoje nurodytas laikas: 2021-03-22 14:28:45

Informacija apie sertifikavimo paslaugų teikėją: RCSC IssuingCA

Sertifikato galiojimo laikas 2021-03-17 10:19:39 – 2023-03-17 10:19:39

Parašo paskirtis: suderinimas

Parašą sukūrusio asmens vardas, pavardė ir pareigos Raminta Kovalevskienė, Vyresnioji kadastro specialistė, Valstybės įmonė Registrų centras

Sertifikatas išduotas: Raminta Kovalevskienė

Parašo sukūrimo data ir laikas: 2021-03-22 14:31:38

Parašo formatas: XAdES-BASELINE-T

Laiko žymoje nurodytas laikas: 2021-03-22 14:31:51

Informacija apie sertifikavimo paslaugų teikėją: RCSC IssuingCA

Sertifikato galiojimo laikas 2020-03-17 08:14:17 – 2022-03-17 08:14:17

V. Pagrindinio dokumento priedų skaičius – 0

VI. Pagrindinio dokumento pridedamų dokumentų skaičius – 0

VII. Pridedami dokumentai: nėra priedų

VIII. Dokumento specifikacijos identifikavimo žymuo ADOC-V1.0

IX. Programinės įrangos, kuria naudojantis sudarytas elektroninis dokumentas, pavadinimas RC-DSS

X. Elektroninio dokumento grupė BeDOC

XI. Informacija apie elektroninio (-ių) parašo (-ų) tikrinimą (tikrinimo data)

Visi dokumente esantys elektroniniai parašai galioja (2021-03-22 14:34:15)

XII. Papildomi metaduomenys

Nuorašą suformavo R.Sarakauskas, 2021-03-22 14:34:15 RC-DSS



* 1 1 2 5 9 9 5 7 2 8 *

KOORDINAČIŲ ŽINIARAŠTIS

Pavadinimas Kiemo aikštelė

Objekto buvimo vieta Kretingos r. sav. Salantų m. Taikos g. 4

Unikalus numeris 4400-5626-7171

Koordinacijų sistema: LKS-94

Taško Nr.	X	Y	Taško Nr.	X	Y
96	6216911,72	348942,35	134	6216834,62	348957,09
97	6216908,03	348942,65	135	6216830,01	348965,86
98	6216907,28	348943,02	136	6216829,58	348964,81
99	6216887,05	348932,38	137	6216831,48	348955,54
100	6216885,25	348932,58	138	6216828,91	348962,65
101	6216885,15	348932,80	139	6216829,59	348959,09
102	6216885,08	348932,76	140	6216829,47	348958,14
103	6216881,48	348940,38	141	6216828,21	348956,32
104	6216878,87	348945,90	142	6216788,46	348935,68
105	6216878,61	348948,91	143	6216788,90	348934,65
106	6216875,35	348955,12	144	6216801,90	348940,11
107	6216874,55	348954,71	145	6216802,01	348940,08
108	6216867,88	348967,24	146	6216808,19	348928,20
109	6216869,43	348964,49	147	6216808,92	348928,58
110	6216868,86	348965,58	148	6216803,13	348939,59
111	6216871,70	348965,70	149	6216835,73	348956,74
112	6216871,10	348966,77	150	6216830,04	348968,04
113	6216871,74	348965,63	151	6216830,79	348968,43
114	6216874,30	348967,00	152	6216830,99	348968,04
115	6216878,91	348968,68	153	6216857,11	348981,69
116	6216882,12	348969,89	154	6216856,89	348982,10
117	6216882,01	348970,46	155	6216857,58	348982,46
118	6216884,75	348971,56	156	6216865,28	348967,72
119	6216884,48	348972,08	157	6216864,54	348967,34
120	6216880,38	348970,58	158	6216864,34	348967,74
121	6216874,55	348968,44	159	6216853,11	348961,71
122	6216871,06	348966,84	160	6216853,51	348960,95
123	6216866,12	348966,30	161	6216854,55	348958,97
124	6216866,78	348966,74	162	6216854,59	348958,90
125	6216866,37	348967,52	163	6216853,13	348958,14
126	6216865,65	348967,15	164	6216856,93	348950,92
127	6216866,08	348966,37	165	6216870,70	348958,17
128	6216866,33	348967,60	166	6216870,03	348958,91
129	6216858,15	348983,28	167	6216867,21	348964,26
130	6216856,62	348982,57	168	6216866,63	348965,34
131	6216855,86	348984,02	169	6216856,02	348958,35
132	6216828,98	348968,03	170	6216854,98	348956,65
133	6216827,34	348969,12	171	6216857,27	348952,18



* 1 1 2 5 7 5 8 2 6 4 *

Koordinacijų sistema: LKS-94

Taško Nr.	X	Y	Taško Nr.	X	Y
172	6216873,71	348952,42	216	6216853,32	348925,79
173	6216874,96	348953,08	217	6216853,63	348925,96
174	6216876,66	348949,84	218	6216853,65	348925,93
175	6216875,40	348949,18	219	6216854,32	348926,30
176	6216876,77	348946,56	220	6216855,63	348923,93
177	6216873,98	348945,10	221	6216854,96	348923,56
178	6216874,81	348943,51	222	6216854,98	348923,52
179	6216875,18	348943,69	223	6216852,00	348921,87
180	6216877,58	348938,53	224	6216852,32	348921,30
181	6216879,51	348934,37	225	6216849,99	348919,99
182	6216881,08	348933,78	226	6216850,06	348918,76
183	6216881,03	348933,64	227	6216851,20	348916,64
184	6216884,43	348926,51	228	6216852,25	348915,69
185	6216890,59	348913,70	229	6216855,46	348909,90
186	6216872,63	348903,77	230	6216863,80	348894,85
187	6216865,97	348915,72	231	6216866,86	348892,91
188	6216866,03	348915,92	232	6216875,38	348877,59
189	6216879,91	348923,47	233	6216875,41	348877,58
190	6216879,89	348923,88	234	6216875,83	348877,36
191	6216873,31	348926,67	235	6216875,86	348877,33
192	6216867,95	348923,70	236	6216877,09	348875,18
193	6216866,57	348924,54	237	6216882,98	348878,40
194	6216865,46	348926,32	238	6216880,75	348882,48
195	6216878,45	348934,78	239	6216883,08	348883,80
196	6216869,66	348917,73	240	6216882,02	348885,69
197	6216870,92	348918,42	241	6216905,83	348898,33
198	6216871,74	348917,10	242	6216905,13	348899,67
199	6216873,06	348917,87	243	6216881,41	348887,22
200	6216872,34	348919,19	244	6216875,77	348897,98
201	6216877,45	348921,96	245	6216893,48	348907,27
202	6216880,28	348919,10	246	6216894,20	348905,90
203	6216878,56	348919,72	247	6216897,87	348907,83
204	6216875,18	348917,98	248	6216895,62	348912,12
205	6216874,10	348914,64	249	6216895,55	348912,09
206	6216874,06	348914,68	250	6216887,13	348928,67
207	6216879,41	348934,41	251	6216887,04	348928,85
208	6216875,14	348943,58	252	6216887,96	348929,88
209	6216870,52	348941,17	253	6216869,85	348942,46
210	6216869,61	348940,71	254	6216871,39	348943,26
211	6216869,22	348941,44	255	6216871,19	348943,64
212	6216854,03	348933,48	256	6216865,14	348940,47
213	6216855,18	348931,29	257	6216865,36	348940,05
214	6216853,70	348930,51	258	6216863,97	348939,32
215	6216853,44	348931,02	259	6216863,75	348939,74



* 1 1 2 5 7 5 8 2 6 4 *

Koordinacijų sistema: LKS-94

Taško Nr.	X	Y	Taško Nr.	X	Y
260	6216853,55	348934,41	304	6216857,09	348889,29
261	6216852,33	348933,15	305	6216859,09	348889,62
262	6216852,23	348925,19	306	6216858,73	348890,32
263	6216849,40	348920,44	307	6216858,25	348889,91
264	6216849,09	348919,25	308	6216857,90	348890,61
265	6216849,27	348918,89	309	6216860,79	348892,05
266	6216849,17	348918,84	310	6216861,14	348891,36
267	6216849,24	348918,69	311	6216860,45	348891,23
268	6216849,98	348918,82	312	6216860,81	348890,52
269	6216849,98	348918,74	313	6216863,29	348891,82
270	6216849,28	348918,61	314	6216863,65	348892,65
271	6216851,09	348916,67	315	6216865,04	348890,20
272	6216850,23	348916,80	316	6216864,57	348889,38
273	6216847,80	348915,53	317	6216864,67	348889,44
274	6216848,18	348914,84	318	6216864,83	348889,13
275	6216848,64	348915,35	319	6216866,12	348888,54
276	6216849,03	348914,56	320	6216865,16	348890,38
277	6216846,14	348913,07	321	6216865,07	348890,31
278	6216845,73	348913,79	322	6216864,90	348890,89
279	6216846,44	348913,91	323	6216865,13	348891,00
280	6216846,06	348914,62	324	6216864,39	348893,03
281	6216843,76	348913,42	325	6216864,35	348893,10
282	6216844,14	348912,72	326	6216863,84	348894,73
283	6216844,58	348913,14	327	6216866,80	348892,85
284	6216844,98	348912,41	328	6216866,23	348891,58
285	6216841,50	348910,56	329	6216866,17	348891,70
286	6216839,77	348910,37	330	6216866,43	348891,83
287	6216840,42	348909,12	331	6216869,03	348886,87
288	6216841,28	348909,57	332	6216867,32	348885,98
289	6216844,65	348903,14	333	6216867,02	348884,94
290	6216844,87	348904,05	334	6216867,14	348884,71
291	6216846,21	348903,96	335	6216867,03	348884,66
292	6216846,72	348904,97	336	6216867,62	348883,53
293	6216850,45	348895,85	337	6216869,17	348884,34
294	6216851,50	348895,65	338	6216872,31	348878,33
295	6216849,80	348894,75	339	6216872,07	348878,20
296	6216848,87	348895,02	340	6216871,95	348878,42
297	6216852,17	348888,69	341	6216870,73	348877,79
298	6216851,33	348888,25	342	6216870,84	348877,56
299	6216853,18	348888,22	343	6216870,60	348877,44
300	6216852,04	348886,89	344	6216870,54	348877,56
301	6216856,35	348889,14	345	6216875,27	348877,61
302	6216856,75	348888,40	346	6216874,44	348877,79
303	6216856,73	348889,99	347	6216873,53	348877,66



* 1 1 2 5 7 5 8 2 6 4 *

Koordinacijų sistema: LKS-94

Taško Nr.	X	Y	Taško Nr.	X	Y
348	6216873,02	348877,30	392	6216834,00	348886,56
349	6216869,93	348878,74	393	6216834,62	348886,88
350	6216869,70	348879,17	394	6216832,07	348882,46
351	6216860,03	348874,11	395	6216825,50	348894,34
352	6216860,64	348872,95	396	6216828,52	348896,03
353	6216861,96	348874,55	397	6216828,91	348895,23
354	6216862,59	348873,35	398	6216829,34	348895,45
355	6216861,16	348871,11	399	6216829,19	348895,75
356	6216858,07	348871,55	400	6216829,81	348896,07
357	6216857,43	348872,75	401	6216830,05	348895,62
358	6216862,70	348873,32	402	6216834,30	348897,84
359	6216857,74	348870,69	403	6216832,40	348898,17
360	6216857,11	348871,99	404	6216826,38	348913,00
361	6216855,12	348871,55	405	6216827,02	348913,33
362	6216855,37	348871,07	406	6216824,34	348913,69
363	6216852,58	348868,02	407	6216824,87	348913,94
364	6216851,97	348869,19	408	6216824,03	348919,06
365	6216854,45	348870,59	409	6216824,92	348919,52
366	6216854,20	348871,06	410	6216824,60	348920,12
367	6216852,33	348866,45	411	6216820,44	348922,53
368	6216852,40	348865,61	412	6216823,26	348920,24
369	6216855,99	348863,65	413	6216842,12	348929,38
370	6216854,68	348862,94	414	6216841,85	348929,91
371	6216847,64	348866,69	415	6216842,55	348928,74
372	6216849,14	348867,70	416	6216841,92	348929,94
373	6216848,96	348868,04	417	6216843,68	348929,33
374	6216840,79	348866,68	418	6216844,06	348928,60
375	6216840,03	348868,04	419	6216845,42	348929,31
376	6216850,20	348868,98	420	6216845,29	348929,55
377	6216849,17	348867,81	421	6216845,40	348929,61
378	6216847,19	348874,74	422	6216844,51	348931,32
379	6216846,56	348874,40	423	6216843,56	348931,42
380	6216846,61	348872,72	424	6216843,01	348930,51
381	6216846,00	348872,40	425	6216839,46	348936,86
382	6216838,63	348889,56	426	6216839,61	348938,38
383	6216837,99	348887,77	427	6216840,73	348941,31
384	6216834,63	348887,46	428	6216842,22	348942,07
385	6216835,25	348886,27	429	6216841,80	348942,87
386	6216834,38	348887,33	430	6216841,87	348942,91
387	6216834,55	348887,42	431	6216842,76	348943,38
388	6216835,22	348886,16	432	6216848,58	348932,24
389	6216840,14	348883,47	433	6216848,63	348932,26
390	6216841,23	348881,38	434	6216848,56	348923,97
391	6216833,62	348885,63	435	6216847,38	348923,38



* 1 1 2 5 7 5 8 2 6 4 *

Koordinacijų sistema: LKS-94

Taško Nr.	X	Y
436	6216846,79	348923,67
437	6216846,60	348924,03
438	6216846,48	348923,97
439	6216845,95	348924,98
440	6216847,55	348925,82
441	6216847,55	348932,10
442	6216839,66	348941,75
443	6216838,76	348943,47
444	6216837,48	348942,80
445	6216839,02	348939,88
446	6216835,75	348938,15
447	6216835,00	348939,57
448	6216833,25	348938,65
449	6216834,02	348937,18
450	6216827,20	348933,59
451	6216825,63	348936,57
452	6216817,83	348932,46
453	6216818,73	348930,74
454	6216816,52	348929,58
455	6216811,67	348927,03
456	6216810,76	348928,75
457	6216809,25	348927,95
458	6216809,14	348928,15
459	6216801,07	348923,90
460	6216803,34	348922,07
461	6216811,63	348915,39
462	6216813,01	348914,23
463	6216813,45	348914,73
464	6216813,39	348914,78
465	6216816,29	348919,71
466	6216814,69	348921,19
467	6216815,70	348922,34
468	6216817,34	348920,84
469	6216819,88	348926,56

Direktorius

RAMŪNAS SARAUKAS



* 1 1 2 5 7 5 8 2 6 4 *

ELEKTRONINIO DOKUMENTO METADUOMENYS

I. Dokumento pavadinimas (antraštė) Koordinacijų žiniaraštis

II. Dokumento sudarytojas (-ai)

Ramūnas Sarakauskas, Mažeikiai, Žemaitijos g. 28-8

III. Dokumento registracijos data ir numeris 2021-03-15 19:06:57, Nr. 1125758264

IV. Pasirašymas

Parašo paskirtis: pasirašymas

Parašą sukūrusio asmens vardas, pavardė ir pareigos Ramūnas Sarakauskas, Direktorius, MB "Pastatų kadastras"

Sertifikatas išduotas: Ramūnas Sarakauskas

Parašo sukūrimo data ir laikas: 2021-03-15 19:06:57

Parašo formatas: XAdES-BASELINE-T

Laiko žymoje nurodytas laikas: 2021-03-15 19:07:12

Informacija apie sertifikavimo paslaugų teikėją: RCSC IssuingCA

Sertifikato galiojimo laikas 2019-03-18 12:57:56 – 2021-03-17 12:57:56

Parašo paskirtis: suderinimas

Parašą sukūrusio asmens vardas, pavardė ir pareigos Raminta Kovalevskienė, Vyresnioji kadastro specialistė, Valstybės įmonė Registrų centras

Sertifikatas išduotas: Raminta Kovalevskienė

Parašo sukūrimo data ir laikas: 2021-03-19 17:08:30

Parašo formatas: XAdES-BASELINE-T

Laiko žymoje nurodytas laikas: 2021-03-19 17:08:43

Informacija apie sertifikavimo paslaugų teikėją: RCSC IssuingCA

Sertifikato galiojimo laikas 2020-03-17 08:14:17 – 2022-03-17 08:14:17

V. Pagrindinio dokumento priedų skaičius – 0

VI. Pagrindinio dokumento pridedamų dokumentų skaičius – 0

VII. Pridedami dokumentai: nėra priedų

VIII. Dokumento specifikacijos identifikavimo žymuo ADOC-V1.0

IX. Programinės įrangos, kuria naudojantis sudarytas elektroninis dokumentas, pavadinimas RC-DSS

X. Elektroninio dokumento grupė BeDOC

XI. Informacija apie elektroninio (-ių) parašo (-ų) tikrinimą (tikrinimo data)

Visi dokumente esantys elektroniniai parašai galioja (2021-03-21 15:00:12)

XII. Papildomi metaduomenys

Nuorašą suformavo R.Sarakauskas, 2021-03-21 15:00:12 RC-DSS



* 1 1 2 5 7 5 8 2 6 4 *

MB "Pastatų kadastras", kodas: 304497570, adresas: Klaipėda, Šilutės pl. 103
 Matininkas(-ė) RAMŪNAS SARAKAUSKAS, kvalifikacijos pažymėjimo Nr. 2M-M-2499, el. pašto adresas (-ai):
 info@kadastras.com, tel.: + 370 624 102 69

KITŲ INŽINERINIŲ STATINIŲ IR JŲ DALIŲ KADASTRO DUOMENYS

Statinio kadastro duomenys

Adresas	Kretingos r. sav. Salantų m. Taikos g. 4		
Paskirtis	Kiti inžineriniai statiniai		
Pavadinimas	Kiemo aikštelė		
Žymėjimas plane	1b		
Kadastro duomenų nustatymo data	2021-03-01	Žemės sklypo kadastro Nr.	5664/0001:229
Statybos būklė		Unikalus numeris	4400-5626-7171

Statybos pradžios metai:	2008	Ilgis: m	
Statybos pabaigos metai:	2010	Ilgis: km	
Rekonstravimo pradžios metai:		Plotis: m	
Rekonstravimo pabaigos metai:		Plotas: kv. m	2422,1
Kap. remonto pradžios metai:		Aukštis: m	
Kap. remonto pabaigos metai:		Tūris: kub. m	
Papr. remonto pradžios metai:		Gylis: m	
Papr. remonto pabaigos metai:		Skersmuo: mm	
Statinio kategorija:	II grupės nesudėtingasis	Skerspjūvis: kv. mm	
Baigtumo procentas: %	100	Kiekis: vnt.	
Medžiaga:		Koordinatė X:	
Danga:		Koordinatė Y:	

Statinio sudėtinės dalies kadastro duomenys

Žymėjimas	1b		
Pavadinimas	Kiemo aikštelė		
Statybos pradžios metai:	2008	Aukštis: m	
Statybos pabaigos metai:	2010	Ilgis: m	
Rekonstravimo pradžios metai:		Plotis: m	
Rekonstravimo pabaigos metai:		Gylis: m	
Kap. remonto pradžios metai:		Skersmuo: mm	
Kap. remonto pabaigos metai:		Plotas: kv. m	833,39
Papr. remonto pradžios metai:		Skerspjūvis: kv. mm	
Papr. remonto pabaigos metai:		Tūris: kub. m	
Medžiaga:		Kiekis: vnt.	
Danga:	Betono trinkelės		



* 1 1 2 5 9 2 3 3 2 5 *

Statinio sudėtinės dalies kadastro duomenys

Žymėjimas	1b1		
Pavadinimas	Kiemo aikštelė		
Statybos pradžios metai:	2020	Aukštis: m	
Statybos pabaigos metai:	2020	Ilgis: m	
Rekonstravimo pradžios metai:		Plotis: m	
Rekonstravimo pabaigos metai:		Gylis: m	
Kap. remonto pradžios metai:		Skersmuo: mm	
Kap. remonto pabaigos metai:		Plotas: kv. m	732,89
Papr. remonto pradžios metai:		Skerspjūvis: kv. mm	
Papr. remonto pabaigos metai:		Tūris: kub. m	
Medžiaga:		Kiekis: vnt.	
Danga:	Betono trinkelės		

Statinio sudėtinės dalies kadastro duomenys

Žymėjimas	1b2		
Pavadinimas	Kiemo aikštelė		
Statybos pradžios metai:	2008	Aukštis: m	
Statybos pabaigos metai:	2010	Ilgis: m	
Rekonstravimo pradžios metai:		Plotis: m	
Rekonstravimo pabaigos metai:		Gylis: m	
Kap. remonto pradžios metai:		Skersmuo: mm	
Kap. remonto pabaigos metai:		Plotas: kv. m	514,6
Papr. remonto pradžios metai:		Skerspjūvis: kv. mm	
Papr. remonto pabaigos metai:		Tūris: kub. m	
Medžiaga:		Kiekis: vnt.	
Danga:	Asfaltbetonis		

Statinio sudėtinės dalies kadastro duomenys

Žymėjimas	1b3		
Pavadinimas	Kiemo aikštelė		
Statybos pradžios metai:	2008	Aukštis: m	
Statybos pabaigos metai:	2010	Ilgis: m	
Rekonstravimo pradžios metai:		Plotis: m	
Rekonstravimo pabaigos metai:		Gylis: m	
Kap. remonto pradžios metai:		Skersmuo: mm	
Kap. remonto pabaigos metai:		Plotas: kv. m	174,92
Papr. remonto pradžios metai:		Skerspjūvis: kv. mm	
Papr. remonto pabaigos metai:		Tūris: kub. m	
Medžiaga:		Kiekis: vnt.	
Danga:	Betono plytelės		



* 1 1 2 5 9 2 3 3 2 5 *

Statinio sudėtinės dalies kadastro duomenys

Žymėjimas	1b4		
Pavadinimas	Kiemo aikštelė		
Statybos pradžios metai:	2008	Aukštis: m	
Statybos pabaigos metai:	2010	Ilgis: m	
Rekonstravimo pradžios metai:		Plotis: m	
Rekonstravimo pabaigos metai:		Gylis: m	
Kap. remonto pradžios metai:		Skersmuo: mm	
Kap. remonto pabaigos metai:		Plotas: kv. m	166,3
Papr. remonto pradžios metai:		Skerspjūvis: kv. mm	
Papr. remonto pabaigos metai:		Tūris: kub. m	
Medžiaga:		Kiekis: vnt.	
Danga:	Skalda		

Direktorius

RAMŪNAS SARAUKAS



* 1 1 2 5 9 2 3 3 2 5 *

2021-03-19 10:48:52

Lapas 3 iš 3

ELEKTRONINIO DOKUMENTO METADUOMENYS

I. Dokumento pavadinimas (antraštė) Kitų inžinerinių statinių ir jų dalių kadastro duomenys

II. Dokumento sudarytojas (-ai)

Ramūnas Sarakauskas, Mažeikiai, Žemaitijos g. 28-8

III. Dokumento registracijos data ir numeris 2021-03-19 10:48:52, Nr. 1125923325

IV. Pasirašymas

Parašo paskirtis: pasirašymas

Parašą sukūrusio asmens vardas, pavardė ir pareigos Ramūnas Sarakauskas, Direktorius, MB "Pastatų kadastras"

Sertifikatas išduotas: Ramūnas Sarakauskas

Parašo sukūrimo data ir laikas: 2021-03-19 10:48:52

Parašo formatas: XAdES-BASELINE-T

Laiko žymoje nurodytas laikas: 2021-03-19 10:49:05

Informacija apie sertifikavimo paslaugų teikėją: RCSC IssuingCA

Sertifikato galiojimo laikas 2021-03-17 10:19:39 – 2023-03-17 10:19:39

Parašo paskirtis: suderinimas

Parašą sukūrusio asmens vardas, pavardė ir pareigos Raminta Kovalevskienė, Vyresnioji kadastro specialistė, Valstybės įmonė Registrų centras

Sertifikatas išduotas: Raminta Kovalevskienė

Parašo sukūrimo data ir laikas: 2021-03-19 17:08:30

Parašo formatas: XAdES-BASELINE-T

Laiko žymoje nurodytas laikas: 2021-03-19 17:08:33

Informacija apie sertifikavimo paslaugų teikėją: RCSC IssuingCA

Sertifikato galiojimo laikas 2020-03-17 08:14:17 – 2022-03-17 08:14:17

V. Pagrindinio dokumento priedų skaičius – 0

VI. Pagrindinio dokumento priedamų dokumentų skaičius – 0

VII. Priedami dokumentai: nėra priedų

VIII. Dokumento specifikacijos identifikavimo žymuo ADOC-V1.0

IX. Programinės įrangos, kuria naudojantis sudarytas elektroninis dokumentas, pavadinimas RC-DSS

X. Elektroninio dokumento grupė BeDOC

XI. Informacija apie elektroninio (-ių) parašo (-ų) tikrinimą (tikrinimo data)

Visi dokumente esantys elektroniniai parašai galioja (2021-03-21 15:00:17)

XII. Papildomi metaduomenys

Nuorašą suformavo R.Sarakauskas, 2021-03-21 15:00:17 RC-DSS



* 1 1 2 5 9 2 3 3 2 5 *

MB "Pastatų kadastras", kodas: 304497570, adresas: Klaipėda, Šilutės pl. 103
 Matininkas(-ė) RAMŪNAS SARAUKAS, kvalifikacijos pažymėjimo Nr. 2M-M-2499, el. pašto adresas (-ai): info@kadastras.com, tel.: + 370 624 102 69

KITŲ INŽINERINIŲ STATINIŲ IR JŲ DALIŲ VERČIŲ NUSTATYMAS

Adresas Kretingos r. sav. Salantų m. Taikos g. 4
 Unikalus numeris 4400-5626-7171
 Vertės nustatymo data 2021-03-01

Žymėjimas	Pavadinimas	Kasmetinis vertės mažinimo koeficientas	Matavimo vienetas	Kiekis	Įkainojimo pagrindas	Vidutinė vieneto statybos vertė po indeksavimo, Eur	Atkūrimo kaštai (statybinė vertė), Eur	Nusidėvimas %	Atkuriamoji vertė, Eur	Vietovės pataisos koeficientas	Vidutinė rinkos vertė, Eur
1	2	3	4	5	6	7	8	9	10	11	12
1b	Kiemo aikštelė	10	kv. m	833,39	NTK2021-3.2.10	59,87	49900	75	12500	1	12500
1b1	Kiemo aikštelė	10	kv. m	732,89	NTK2021-3.2.10	59,87	43900	10	39500	1	39500
1b2	Kiemo aikštelė	5	kv. m	514,6	NTK2021-3.2.10	40,59	20900	55	9400	1	9400
1b3	Kiemo aikštelė	10	kv. m	174,92	NTK2021-3.2.11	49,52	8660	75	2170	1	2170
1b4	Kiemo aikštelė	10	kv. m	166,3	NTK2021-3.2.13	51,69	8600	75	2150	1	2150
	Viso						132000		65700		65700

Direktorius

RAMŪNAS SARAUKAS



* 1 1 2 5 9 2 3 3 2 6 *

2021-03-19 10:48:52

Lapas 1 iš 1

ELEKTRONINIO DOKUMENTO METADUOMENYS

I. Dokumento pavadinimas (antraštė) Kitų inžinerinių statinių ir jų dalių verčių nustatymas

II. Dokumento sudarytojas (-ai)

Ramūnas Sarakauskas, Mažeikiai, Žemaitijos g. 28-8

III. Dokumento registracijos data ir numeris 2021-03-19 10:48:52, Nr. 1125923326

IV. Pasirašymas

Parašo paskirtis: pasirašymas

Parašą sukūrusio asmens vardas, pavardė ir pareigos Ramūnas Sarakauskas, Direktorius, MB "Pastatų kadastras"

Sertifikatas išduotas: Ramūnas Sarakauskas

Parašo sukūrimo data ir laikas: 2021-03-19 10:48:52

Parašo formatas: XAdES-BASELINE-T

Laiko žymoje nurodytas laikas: 2021-03-19 10:49:03

Informacija apie sertifikavimo paslaugų teikėją: RCSC IssuingCA

Sertifikato galiojimo laikas 2021-03-17 10:19:39 – 2023-03-17 10:19:39

Parašo paskirtis: suderinimas

Parašą sukūrusio asmens vardas, pavardė ir pareigos Raminta Kovalevskienė, Vyresnioji kadastro specialistė, Valstybės įmonė Registrų centras

Sertifikatas išduotas: Raminta Kovalevskienė

Parašo sukūrimo data ir laikas: 2021-03-19 17:08:30

Parašo formatas: XAdES-BASELINE-T

Laiko žymoje nurodytas laikas: 2021-03-19 17:08:37

Informacija apie sertifikavimo paslaugų teikėją: RCSC IssuingCA

Sertifikato galiojimo laikas 2020-03-17 08:14:17 – 2022-03-17 08:14:17

V. Pagrindinio dokumento priedų skaičius – 0

VI. Pagrindinio dokumento pridedamų dokumentų skaičius – 0

VII. Pridedami dokumentai: nėra priedų

VIII. Dokumento specifikacijos identifikavimo žymuo ADOC-V1.0

IX. Programinės įrangos, kuria naudojantis sudarytas elektroninis dokumentas, pavadinimas RC-DSS

X. Elektroninio dokumento grupė BeDOC

XI. Informacija apie elektroninio (-ių) parašo (-ų) tikrinimą (tikrinimo data)

Visi dokumente esantys elektroniniai parašai galioja (2021-03-21 15:00:26)

XII. Papildomi metaduomenys

Nuorašą suformavo R.Sarakauskas, 2021-03-21 15:00:26 RC-DSS



* 1 1 2 5 9 2 3 3 2 6 *

KOORDINAČIŲ ŽINIARAŠTIS

Pavadinimas Krepšinio aikštelė

Objekto buvimo vieta Kretingos r. sav. Salantų m. Taikos g. 4

Unikalus numeris 4400-5626-7182

Koordinacių sistema: LKS-94

Taško Nr.	X	Y
1	6216946,58	348940,54
2	6216939,44	348952,71
3	6216914,23	348939,31
4	6216920,84	348927,34

Direktorius

RAMŪNAS SARAUKAS



* 1 1 2 5 7 6 0 0 6 1 *

2021-03-15 19:07:31

Lapas 1 iš 1

ELEKTRONINIO DOKUMENTO METADUOMENYS

I. Dokumento pavadinimas (antraštė) Koordinacijų žiniaraštis

II. Dokumento sudarytojas (-ai)

Ramūnas Sarakauskas, Mažeikiai, Žemaitijos g. 28-8

III. Dokumento registracijos data ir numeris 2021-03-15 19:07:31, Nr. 1125760061

IV. Pasirašymas

Parašo paskirtis: pasirašymas

Parašą sukūrusio asmens vardas, pavardė ir pareigos Ramūnas Sarakauskas, Direktorius, MB "Pastatų kadastras"

Sertifikatas išduotas: Ramūnas Sarakauskas

Parašo sukūrimo data ir laikas: 2021-03-15 19:07:31

Parašo formatas: XAdES-BASELINE-T

Laiko žymoje nurodytas laikas: 2021-03-15 19:07:33

Informacija apie sertifikavimo paslaugų teikėją: RCSC IssuingCA

Sertifikato galiojimo laikas 2019-03-18 12:57:56 – 2021-03-17 12:57:56

Parašo paskirtis: suderinimas

Parašą sukūrusio asmens vardas, pavardė ir pareigos Raminta Kovalevskienė, Vyresnioji kadastro specialistė, Valstybės įmonė Registrų centras

Sertifikatas išduotas: Raminta Kovalevskienė

Parašo sukūrimo data ir laikas: 2021-03-19 16:50:00

Parašo formatas: XAdES-BASELINE-T

Laiko žymoje nurodytas laikas: 2021-03-19 16:50:11

Informacija apie sertifikavimo paslaugų teikėją: RCSC IssuingCA

Sertifikato galiojimo laikas 2020-03-17 08:14:17 – 2022-03-17 08:14:17

V. Pagrindinio dokumento priedų skaičius – 0

VI. Pagrindinio dokumento pridedamų dokumentų skaičius – 0

VII. Pridedami dokumentai: nėra priedų

VIII. Dokumento specifikacijos identifikavimo žymuo ADOC-V1.0

IX. Programinės įrangos, kuria naudojantis sudarytas elektroninis dokumentas, pavadinimas RC-DSS

X. Elektroninio dokumento grupė BeDOC

XI. Informacija apie elektroninio (-ių) parašo (-ų) tikrinimą (tikrinimo data)

Visi dokumente esantys elektroniniai parašai galioja (2021-03-21 15:01:18)

XII. Papildomi metaduomenys

Nuorašą suformavo R.Sarakauskas, 2021-03-21 15:01:18 RC-DSS



* 1 1 2 5 7 6 0 0 6 1 *

MB "Pastatų kadastras", kodas: 304497570, adresas: Klaipėda, Šilutės pl. 103
 Matininkas(-ė) RAMŪNAS SARAUKAS, kvalifikacijos pažymėjimo Nr. 2M-M-2499, el. pašto adresas (-ai):
 info@kadastras.com, tel.: + 370 624 102 69

KITŲ INŽINERINIŲ STATINIŲ IR JŲ DALIŲ KADASTRO DUOMENYS

Statinio kadastro duomenys

Adresas	Kretingos r. sav. Salantų m. Taikos g. 4		
Paskirtis	Kiti inžineriniai statiniai		
Pavadinimas	Krepšinio aikštelė		
Žymėjimas plane	2b		
Kadastro duomenų nustatymo data	2021-03-01	Žemės sklypo kadastro Nr.	5664/0001:229
Statybos būklė		Unikalus numeris	4400-5626-7182

Statybos pradžios metai:	2008	Ilgis: m	
Statybos pabaigos metai:	2010	Ilgis: km	
Rekonstravimo pradžios metai:		Plotis: m	
Rekonstravimo pabaigos metai:		Plotas: kv. m	399,05
Kap. remonto pradžios metai:		Aukštis: m	
Kap. remonto pabaigos metai:		Tūris: kub. m	
Papr. remonto pradžios metai:		Gylis: m	
Papr. remonto pabaigos metai:		Skersmuo: mm	
Statinio kategorija:	II grupės nesudėtingasis	Skerspjūvis: kv. mm	
Baigtumo procentas: %	100	Kiekis: vnt.	
Medžiaga:		Koordinatė X:	
Danga:	Asfaltbetonis	Koordinatė Y:	

Statinio sudėtinės dalies kadastro duomenys

Žymėjimas	2b		
Pavadinimas	Krepšinio aikštelė		
Statybos pradžios metai:	2008	Aukštis: m	
Statybos pabaigos metai:	2010	Ilgis: m	
Rekonstravimo pradžios metai:		Plotis: m	
Rekonstravimo pabaigos metai:		Gylis: m	
Kap. remonto pradžios metai:		Skersmuo: mm	
Kap. remonto pabaigos metai:		Plotas: kv. m	399,05
Papr. remonto pradžios metai:		Skerspjūvis: kv. mm	
Papr. remonto pabaigos metai:		Tūris: kub. m	
Medžiaga:		Kiekis: vnt.	
Danga:	Asfaltbetonis		

Direktorius

RAMŪNAS SARAUKAS



* 1 1 2 5 9 4 8 5 0 7 *

2021-03-19 16:38:59

Lapas 1 iš 1

ELEKTRONINIO DOKUMENTO METADUOMENYS

I. Dokumento pavadinimas (antraštė) Kitų inžinerinių statinių ir jų dalių kadastro duomenys

II. Dokumento sudarytojas (-ai)

Ramūnas Sarakauskas, Mažeikiai, Žemaitijos g. 28-8

III. Dokumento registracijos data ir numeris 2021-03-19 16:38:59, Nr. 1125948507

IV. Pasirašymas

Parašo paskirtis: pasirašymas

Parašą sukūrusio asmens vardas, pavardė ir pareigos Ramūnas Sarakauskas, Direktorius, MB "Pastatų kadastras"

Sertifikatas išduotas: Ramūnas Sarakauskas

Parašo sukūrimo data ir laikas: 2021-03-19 16:38:59

Parašo formatas: XAdES-BASELINE-T

Laiko žymoje nurodytas laikas: 2021-03-19 16:39:00

Informacija apie sertifikavimo paslaugų teikėją: RCSC IssuingCA

Sertifikato galiojimo laikas 2021-03-17 10:19:39 – 2023-03-17 10:19:39

Parašo paskirtis: suderinimas

Parašą sukūrusio asmens vardas, pavardė ir pareigos Raminta Kovalevskienė, Vyresnioji kadastro specialistė, Valstybės įmonė Registru centras

Sertifikatas išduotas: Raminta Kovalevskienė

Parašo sukūrimo data ir laikas: 2021-03-19 16:50:00

Parašo formatas: XAdES-BASELINE-T

Laiko žymoje nurodytas laikas: 2021-03-19 16:50:03

Informacija apie sertifikavimo paslaugų teikėją: RCSC IssuingCA

Sertifikato galiojimo laikas 2020-03-17 08:14:17 – 2022-03-17 08:14:17

V. Pagrindinio dokumento priedų skaičius – 0

VI. Pagrindinio dokumento priedamų dokumentų skaičius – 0

VII. Priedami dokumentai: nėra priedų

VIII. Dokumento specifikacijos identifikavimo žymuo ADOC-V1.0

IX. Programinės įrangos, kuria naudojantis sudarytas elektroninis dokumentas, pavadinimas RC-DSS

X. Elektroninio dokumento grupė BeDOC

XI. Informacija apie elektroninio (-ių) parašo (-ų) tikrinimą (tikrinimo data)

Visi dokumente esantys elektroniniai parašai galioja (2021-03-21 15:01:23)

XII. Papildomi metaduomenys

Nuorašą suformavo R.Sarakauskas, 2021-03-21 15:01:23 RC-DSS



* 1 1 2 5 9 4 8 5 0 7 *

MB "Pastatų kadastras", kodas: 304497570, adresas: Klaipėda, Šilutės pl. 103
 Matininkas(-ė) RAMŪNAS SARAUKAS, kvalifikacijos pažymėjimo Nr. 2M-M-2499, el. pašto adresas (-ai): info@kadastras.com, tel.: + 370 624 102 69

KITŲ INŽINERINIŲ STATINIŲ IR JŲ DALIŲ VERČIŲ NUSTATYMAS

Adresas Kretingos r. sav. Salantų m. Taikos g. 4
 Unikalus numeris 4400-5626-7182
 Vertės nustatymo data 2021-03-01

Žymėjimas	Pavadinimas	Kasmetinis vertės mažinimo koeficientas	Matavimo vienetas	Kiekis	Įkainojimo pagrindas	Vidutinė vieneto statybos vertė po indeksavimo, Eur	Atkūrimo kaštai (statybinė vertė), Eur	Nusidėvėjimas %	Atkuriamoji vertė, Eur	Vietovės pataisos koeficientas	Vidutinė rinkos vertė, Eur
1	2	3	4	5	6	7	8	9	10	11	12
2b	Krepšinio aikštelė	5	kv. m	399,05	NTK2021-5.2.4	50,4	20100	55	9050	1	9050
	Viso						20100		9050		9050

Direktorius

RAMŪNAS SARAUKAS



* 1 1 2 5 9 4 8 5 0 8 *

2021-03-19 16:38:59

Lapas 1 iš 1

ELEKTRONINIO DOKUMENTO METADUOMENYS

I. Dokumento pavadinimas (antraštė) Kitų inžinerinių statinių ir jų dalių verčių nustatymas

II. Dokumento sudarytojas (-ai)

Ramūnas Sarakauskas, Mažeikiai, Žemaitijos g. 28-8

III. Dokumento registracijos data ir numeris 2021-03-19 16:38:59, Nr. 1125948508

IV. Pasirašymas

Parašo paskirtis: pasirašymas

Parašą sukūrusio asmens vardas, pavardė ir pareigos Ramūnas Sarakauskas, Direktorius, MB "Pastatų kadastras"

Sertifikatas išduotas: Ramūnas Sarakauskas

Parašo sukūrimo data ir laikas: 2021-03-19 16:38:59

Parašo formatas: XAdES-BASELINE-T

Laiko žymoje nurodytas laikas: 2021-03-19 16:39:02

Informacija apie sertifikavimo paslaugų teikėją: RCSC IssuingCA

Sertifikato galiojimo laikas 2021-03-17 10:19:39 – 2023-03-17 10:19:39

Parašo paskirtis: suderinimas

Parašą sukūrusio asmens vardas, pavardė ir pareigos Raminta Kovalevskienė, Vyresnioji kadastro specialistė, Valstybės įmonė Registru centras

Sertifikatas išduotas: Raminta Kovalevskienė

Parašo sukūrimo data ir laikas: 2021-03-19 16:50:00

Parašo formatas: XAdES-BASELINE-T

Laiko žymoje nurodytas laikas: 2021-03-19 16:50:09

Informacija apie sertifikavimo paslaugų teikėją: RCSC IssuingCA

Sertifikato galiojimo laikas 2020-03-17 08:14:17 – 2022-03-17 08:14:17

V. Pagrindinio dokumento priedų skaičius – 0

VI. Pagrindinio dokumento pridedamų dokumentų skaičius – 0

VII. Pridedami dokumentai: nėra priedų

VIII. Dokumento specifikacijos identifikavimo žymuo ADOC-V1.0

IX. Programinės įrangos, kuria naudojantis sudarytas elektroninis dokumentas, pavadinimas RC-DSS

X. Elektroninio dokumento grupė BeDOC

XI. Informacija apie elektroninio (-ių) parašo (-ų) tikrinimą (tikrinimo data)

Visi dokumente esantys elektroniniai parašai galioja (2021-03-21 15:01:29)

XII. Papildomi metaduomenys

Nuorašą suformavo R.Sarakauskas, 2021-03-21 15:01:29 RC-DSS



* 1 1 2 5 9 4 8 5 0 8 *

KOORDINAČIŲ ŽINIARAŠTIS

Pavadinimas Stadionas

Objekto buvimo vieta Kretingos r. sav. Salantų m. Taikos g. 4

Unikalus numeris 4400-5626-7193

Koordinacijų sistema: LKS-94

Taško Nr.	X	Y	Taško Nr.	X	Y
5	6216920,72	348943,33	43	6216897,52	348973,28
6	6216937,79	348952,11	44	6216896,03	348967,85
7	6216956,09	348962,09	45	6216895,95	348964,71
8	6216978,86	348974,04	46	6216896,73	348960,18
9	6216986,39	348978,42	47	6216899,55	348954,70
10	6216992,00	348983,95	48	6216905,37	348949,91
11	6216994,59	348988,19	49	6216910,04	348947,89
12	6216995,55	348991,48	50	6216913,72	348947,57
13	6216996,18	348996,45	51	6216916,71	348947,80
14	6216995,87	349000,96	52	6216936,25	348957,02
15	6216995,36	349004,37	53	6216958,74	348969,15
16	6216983,07	349028,28	54	6216974,91	348977,58
17	6216958,43	349015,36	55	6216985,16	348983,42
18	6216886,03	348976,49	56	6216988,98	348987,97
19	6216883,17	348974,99	57	6216991,40	348995,23
20	6216894,50	348953,35	58	6216990,38	349003,03
21	6216897,89	348948,24	59	6216987,26	349008,73
22	6216904,22	348944,73	60	6216983,46	349012,34
23	6216908,08	348942,84	61	6216979,76	349014,49
24	6216913,66	348942,40	62	6216977,05	349014,85
25	6216918,90	348943,01	63	6216972,64	349015,52
26	6216916,75	348947,60	64	6216969,03	349014,77
27	6216936,34	348956,84	65	6216961,57	349011,35
28	6216958,83	348968,97	66	6216904,94	348980,95
29	6216975,00	348977,40	67	6216900,79	348977,56
30	6216985,29	348983,27	68	6216897,71	348973,20
31	6216989,16	348987,87	69	6216896,22	348967,82
32	6216991,61	348995,21	70	6216896,15	348964,73
33	6216990,58	349003,09	71	6216896,92	348960,25
34	6216987,43	349008,85	72	6216899,71	348954,83
35	6216983,58	349012,50	73	6216905,47	348950,09
36	6216979,83	349014,68	74	6216910,09	348948,09
37	6216977,08	349015,05	75	6216913,73	348947,77
38	6216972,63	349015,72	76	6216916,49	348953,21
39	6216968,97	349014,96	77	6216911,70	348956,45
40	6216961,48	349011,53	78	6216908,64	348958,86
41	6216904,83	348981,11	79	6216906,59	348962,16
42	6216900,65	348977,70	80	6216905,71	348963,73



* 1 1 2 5 7 6 0 3 9 3 *

Koordinacių sistema: LKS-94

Taško Nr.	X	Y
81	6216905,43	348966,59
82	6216904,71	348971,23
83	6216904,89	348973,08
84	6216908,64	348973,63
85	6216909,67	348976,74
86	6216908,55	348976,10
87	6216918,39	348957,68
88	6216919,78	348958,34
89	6216975,09	348987,32
90	6216976,17	348987,73
91	6216965,32	349007,58
92	6216964,23	349006,99
93	6216966,66	349008,85
94	6216975,71	348992,29
95	6216986,11	348998,29

Direktorius

RAMŪNAS SARAUKAS

2021-03-15 19:11:52



* 1 1 2 5 7 6 0 3 9 3 *

Lapas 2 iš 2

ELEKTRONINIO DOKUMENTO METADUOMENYS

I. Dokumento pavadinimas (antraštė) Koordinacijų žiniaraštis

II. Dokumento sudarytojas (-ai)

Ramūnas Sarakauskas, Mažeikiai, Žemaitijos g. 28-8

III. Dokumento registracijos data ir numeris 2021-03-15 19:11:52, Nr. 1125760393

IV. Pasirašymas

Parašo paskirtis: pasirašymas

Parašą sukūrusio asmens vardas, pavardė ir pareigos Ramūnas Sarakauskas, Direktorius, MB "Pastatų kadastras"

Sertifikatas išduotas: Ramūnas Sarakauskas

Parašo sukūrimo data ir laikas: 2021-03-15 19:11:52

Parašo formatas: XAdES-BASELINE-T

Laiko žymoje nurodytas laikas: 2021-03-15 19:11:56

Informacija apie sertifikavimo paslaugų teikėją: RCSC IssuingCA

Sertifikato galiojimo laikas 2019-03-18 12:57:56 – 2021-03-17 12:57:56

Parašo paskirtis: suderinimas

Parašą sukūrusio asmens vardas, pavardė ir pareigos Raminta Kovalevskienė, Vyresnioji kadastro specialistė, Valstybės įmonė Registrų centras

Sertifikatas išduotas: Raminta Kovalevskienė

Parašo sukūrimo data ir laikas: 2021-03-19 16:53:39

Parašo formatas: XAdES-BASELINE-T

Laiko žymoje nurodytas laikas: 2021-03-19 16:53:44

Informacija apie sertifikavimo paslaugų teikėją: RCSC IssuingCA

Sertifikato galiojimo laikas 2020-03-17 08:14:17 – 2022-03-17 08:14:17

V. Pagrindinio dokumento priedų skaičius – 0

VI. Pagrindinio dokumento pridedamų dokumentų skaičius – 0

VII. Pridedami dokumentai: nėra priedų

VIII. Dokumento specifikacijos identifikavimo žymuo ADOC-V1.0

IX. Programinės įrangos, kuria naudojantis sudarytas elektroninis dokumentas, pavadinimas RC-DSS

X. Elektroninio dokumento grupė BeDOC

XI. Informacija apie elektroninio (-ių) parašo (-ų) tikrinimą (tikrinimo data)

Visi dokumente esantys elektroniniai parašai galioja (2021-03-21 15:01:56)

XII. Papildomi metaduomenys

Nuorašą suformavo R.Sarakauskas, 2021-03-21 15:01:56 RC-DSS



* 1 1 2 5 7 6 0 3 9 3 *

MB "Pastatų kadastras", kodas: 304497570, adresas: Klaipėda, Šilutės pl. 103
 Matininkas(-ė) RAMŪNAS SARAUKASKAS, kvalifikacijos pažymėjimo Nr. 2M-M-2499, el. pašto adresas (-ai):
 info@kadastras.com, tel.: + 370 624 102 69

KITŲ INŽINERINIŲ STATINIŲ IR JŲ DALIŲ KADASTRO DUOMENYS

Statinio kadastro duomenys

Adresas	Kretingos r. sav. Salantų m. Taikos g. 4		
Paskirtis	Kiti inžineriniai statiniai		
Pavadinimas	Stadionas		
Žymėjimas plane	3b		
Kadastro duomenų nustatymo data	2021-03-01	Žemės sklypo kadastro Nr.	5664/0001:229
Statybos būklė		Unikalus numeris	4400-5626-7193

Statybos pradžios metai:	2008	Ilgis: m	
Statybos pabaigos metai:	2010	Ilgis: km	
Rekonstravimo pradžios metai:		Plotis: m	
Rekonstravimo pabaigos metai:		Plotas: kv. m	4913,96
Kap. remonto pradžios metai:		Aukštis: m	
Kap. remonto pabaigos metai:		Tūris: kub. m	
Papr. remonto pradžios metai:		Gylis: m	
Papr. remonto pabaigos metai:		Skersmuo: mm	
Statinio kategorija:	II grupės nesudėtingasis	Skerspjūvis: kv. mm	
Baigtumo procentas: %	100	Kiekis: vnt.	
Medžiaga:		Koordinatė X:	
Danga:		Koordinatė Y:	

Statinio sudėtinės dalies kadastro duomenys

Žymėjimas	3b		
Pavadinimas	Stadionas		
Statybos pradžios metai:	2008	Aukštis: m	
Statybos pabaigos metai:	2010	Ilgis: m	
Rekonstravimo pradžios metai:		Plotis: m	
Rekonstravimo pabaigos metai:		Gylis: m	
Kap. remonto pradžios metai:		Skersmuo: mm	
Kap. remonto pabaigos metai:		Plotas: kv. m	1509,6
Papr. remonto pradžios metai:		Skerspjūvis: kv. mm	
Papr. remonto pabaigos metai:		Tūris: kub. m	
Medžiaga:		Kiekis: vnt.	
Danga:	Asfaltbetonis		



* 1 1 2 5 9 9 5 7 2 7 *

Statinio sudėtinės dalies kadastro duomenys

Žymėjimas	3b1		
Pavadinimas	Aikštelė		
Statybos pradžios metai:	2008	Aukštis: m	
Statybos pabaigos metai:	2010	Ilgis: m	
Rekonstravimo pradžios metai:		Plotis: m	
Rekonstravimo pabaigos metai:		Gylis: m	
Kap. remonto pradžios metai:		Skersmuo: mm	
Kap. remonto pabaigos metai:		Plotas: kv. m	577,42
Papr. remonto pradžios metai:		Skerspjūvis: kv. mm	
Papr. remonto pabaigos metai:		Tūris: kub. m	
Medžiaga:		Kiekis: vnt.	
Danga:	Asfaltbetonis		

Statinio sudėtinės dalies kadastro duomenys

Žymėjimas	3b2		
Pavadinimas	Veja		
Statybos pradžios metai:	2008	Aukštis: m	
Statybos pabaigos metai:	2010	Ilgis: m	
Rekonstravimo pradžios metai:		Plotis: m	
Rekonstravimo pabaigos metai:		Gylis: m	
Kap. remonto pradžios metai:		Skersmuo: mm	
Kap. remonto pabaigos metai:		Plotas: kv. m	2826,94
Papr. remonto pradžios metai:		Skerspjūvis: kv. mm	
Papr. remonto pabaigos metai:		Tūris: kub. m	
Medžiaga:		Kiekis: vnt.	
Danga:	Veja		

Direktorius

RAMŪNAS SARAUKAS



* 1 1 2 5 9 9 5 7 2 7 *

ELEKTRONINIO DOKUMENTO METADUOMENYS

I. Dokumento pavadinimas (antraštė) Kitų inžinerinių statinių ir jų dalių kadastro duomenys

II. Dokumento sudarytojas (-ai)

Ramūnas Sarakauskas, Mažeikiai, Žemaitijos g. 28-8

III. Dokumento registracijos data ir numeris 2021-03-22 14:28:44, Nr. 1125995727

IV. Pasirašymas

Parašo paskirtis: pasirašymas

Parašą sukūrusio asmens vardas, pavardė ir pareigos Ramūnas Sarakauskas, Direktorius, MB "Pastatų kadastras"

Sertifikatas išduotas: Ramūnas Sarakauskas

Parašo sukūrimo data ir laikas: 2021-03-22 14:28:44

Parašo formatas: XAdES-BASELINE-T

Laiko žymoje nurodytas laikas: 2021-03-22 14:28:47

Informacija apie sertifikavimo paslaugų teikėją: RCSC IssuingCA

Sertifikato galiojimo laikas 2021-03-17 10:19:39 – 2023-03-17 10:19:39

Parašo paskirtis: suderinimas

Parašą sukūrusio asmens vardas, pavardė ir pareigos Raminta Kovalevskienė, Vyresnioji kadastro specialistė, Valstybės įmonė Registrų centras

Sertifikatas išduotas: Raminta Kovalevskienė

Parašo sukūrimo data ir laikas: 2021-03-22 14:31:38

Parašo formatas: XAdES-BASELINE-T

Laiko žymoje nurodytas laikas: 2021-03-22 14:31:41

Informacija apie sertifikavimo paslaugų teikėją: RCSC IssuingCA

Sertifikato galiojimo laikas 2020-03-17 08:14:17 – 2022-03-17 08:14:17

V. Pagrindinio dokumento priedų skaičius – 0

VI. Pagrindinio dokumento pridedamų dokumentų skaičius – 0

VII. Pridedami dokumentai: nėra priedų

VIII. Dokumento specifikacijos identifikavimo žymuo ADOC-V1.0

IX. Programinės įrangos, kuria naudojantis sudarytas elektroninis dokumentas, pavadinimas RC-DSS

X. Elektroninio dokumento grupė BeDOC

XI. Informacija apie elektroninio (-ių) parašo (-ų) tikrinimą (tikrinimo data)

Visi dokumente esantys elektroniniai parašai galioja (2021-03-22 14:34:10)

XII. Papildomi metaduomenys

Nuorašą suformavo R.Sarakauskas, 2021-03-22 14:34:10 RC-DSS



* 1 1 2 5 9 9 5 7 2 7 *

ELEKTRONINIO DOKUMENTO METADUOMENYS

I. Dokumento pavadinimas (antraštė) Kitų inžinerinių statinių ir jų dalių kadastro duomenys

II. Dokumento sudarytojas (-ai)

Ramūnas Sarakauskas, Mažeikiai, Žemaitijos g. 28-8

III. Dokumento registracijos data ir numeris 2021-03-19 16:40:23, Nr. 1125948476

IV. Pasirašymas

Parašo paskirtis: pasirašymas

Parašą sukūrusio asmens vardas, pavardė ir pareigos Ramūnas Sarakauskas, Direktorius, MB "Pastatų kadastras"

Sertifikatas išduotas: Ramūnas Sarakauskas

Parašo sukūrimo data ir laikas: 2021-03-19 16:40:23

Parašo formatas: XAdES-BASELINE-T

Laiko žymoje nurodytas laikas: 2021-03-19 16:40:27

Informacija apie sertifikavimo paslaugų teikėją: RCSC IssuingCA

Sertifikato galiojimo laikas 2021-03-17 10:19:39 – 2023-03-17 10:19:39

Parašo paskirtis: suderinimas

Parašą sukūrusio asmens vardas, pavardė ir pareigos Raminta Kovalevskienė, Vyresnioji kadastro specialistė, Valstybės įmonė Registrų centras

Sertifikatas išduotas: Raminta Kovalevskienė

Parašo sukūrimo data ir laikas: 2021-03-19 16:53:39

Parašo formatas: XAdES-BASELINE-T

Laiko žymoje nurodytas laikas: 2021-03-19 16:53:41

Informacija apie sertifikavimo paslaugų teikėją: RCSC IssuingCA

Sertifikato galiojimo laikas 2020-03-17 08:14:17 – 2022-03-17 08:14:17

V. Pagrindinio dokumento priedų skaičius – 0

VI. Pagrindinio dokumento priedamų dokumentų skaičius – 0

VII. Pridedami dokumentai: nėra priedų

VIII. Dokumento specifikacijos identifikavimo žymuo ADOC-V1.0

IX. Programinės įrangos, kuria naudojantis sudarytas elektroninis dokumentas, pavadinimas RC-DSS

X. Elektroninio dokumento grupė BeDOC

XI. Informacija apie elektroninio (-ių) parašo (-ų) tikrinimą (tikrinimo data)

Visi dokumente esantys elektroniniai parašai galioja (2021-03-21 15:02:04)

XII. Papildomi metaduomenys

Nuorašą suformavo R.Sarakauskas, 2021-03-21 15:02:04 RC-DSS



* 1 1 2 5 9 4 8 4 7 6 *

MB "Pastatų kadastras", kodas: 304497570, adresas: Klaipėda, Šilutės pl. 103
 Matininkas(-ė) RAMŪNAS SARAUKAS, kvalifikacijos pažymėjimo Nr. 2M-M-2499, el. pašto adresas (-ai): info@kadastras.com, tel.: + 370 624 102 69

KITŲ INŽINERINIŲ STATINIŲ IR JŲ DALIŲ VERČIŲ NUSTATYMAS

Adresas Kretingos r. sav. Salantų m. Taikos g. 4
 Unikalus numeris 4400-5626-7193
 Vertės nustatymo data 2021-03-01

Žymėjimas	Pavadinimas	Kasmetinis vertės mažinimo koeficientas	Matavimo vienetas	Kiekis	Įkainojimo pagrindas	Vidutinė vieneto statybos vertė po indeksavimo, Eur	Atkūrimo kaštai (statybinė vertė), Eur	Nusidėvėjimas %	Atkuriamoji vertė, Eur	Vietovės pataisos koeficientas	Vidutinė rinkos vertė, Eur
1	2	3	4	5	6	7	8	9	10	11	12
3b	Stadionas	5	kv. m	1509,6	NTK2021-5.2.1(8)	45	67900	55	30600	1	30600
3b1	Aikštelė	5	kv. m	577,42	NTK2021-5.2.1(8)	45	26000	55	11700	1	11700
3b2	Vėja	16,7	kv. m	2826,94	NTK2021-5.2.1(8)	31,7	89600	75	22400	1	22400
Viso							184000		64700		64700

Direktorius

RAMŪNAS SARAUKAS



* 1 1 2 5 9 9 5 7 2 8 *

2021-03-22 14:28:44

Lapas 1 iš 1

ELEKTRONINIO DOKUMENTO METADUOMENYS

I. Dokumento pavadinimas (antraštė) Kitų inžinerinių statinių ir jų dalių verčių nustatymas

II. Dokumento sudarytojas (-ai)

Ramūnas Sarakauskas, Mažeikiai, Žemaitijos g. 28-8

III. Dokumento registracijos data ir numeris 2021-03-19 16:40:23, Nr. 1125948477

IV. Pasirašymas

Parašo paskirtis: pasirašymas

Parašą sukūrusio asmens vardas, pavardė ir pareigos Ramūnas Sarakauskas, Direktorius, MB "Pastatų kadastras"

Sertifikatas išduotas: Ramūnas Sarakauskas

Parašo sukūrimo data ir laikas: 2021-03-19 16:40:23

Parašo formatas: XAdES-BASELINE-T

Laiko žymoje nurodytas laikas: 2021-03-19 16:40:24

Informacija apie sertifikavimo paslaugų teikėją: RCSC IssuingCA

Sertifikato galiojimo laikas 2021-03-17 10:19:39 – 2023-03-17 10:19:39

Parašo paskirtis: suderinimas

Parašą sukūrusio asmens vardas, pavardė ir pareigos Raminta Kovalevskienė, Vyresnioji kadastro specialistė, Valstybės įmonė Registru centras

Sertifikatas išduotas: Raminta Kovalevskienė

Parašo sukūrimo data ir laikas: 2021-03-19 16:53:39

Parašo formatas: XAdES-BASELINE-T

Laiko žymoje nurodytas laikas: 2021-03-19 16:53:47

Informacija apie sertifikavimo paslaugų teikėją: RCSC IssuingCA

Sertifikato galiojimo laikas 2020-03-17 08:14:17 – 2022-03-17 08:14:17

V. Pagrindinio dokumento priedų skaičius – 0

VI. Pagrindinio dokumento pridedamų dokumentų skaičius – 0

VII. Pridedami dokumentai: nėra priedų

VIII. Dokumento specifikacijos identifikavimo žymuo ADOC-V1.0

IX. Programinės įrangos, kuria naudojantis sudarytas elektroninis dokumentas, pavadinimas RC-DSS

X. Elektroninio dokumento grupė BeDOC

XI. Informacija apie elektroninio (-ių) parašo (-ų) tikrinimą (tikrinimo data)

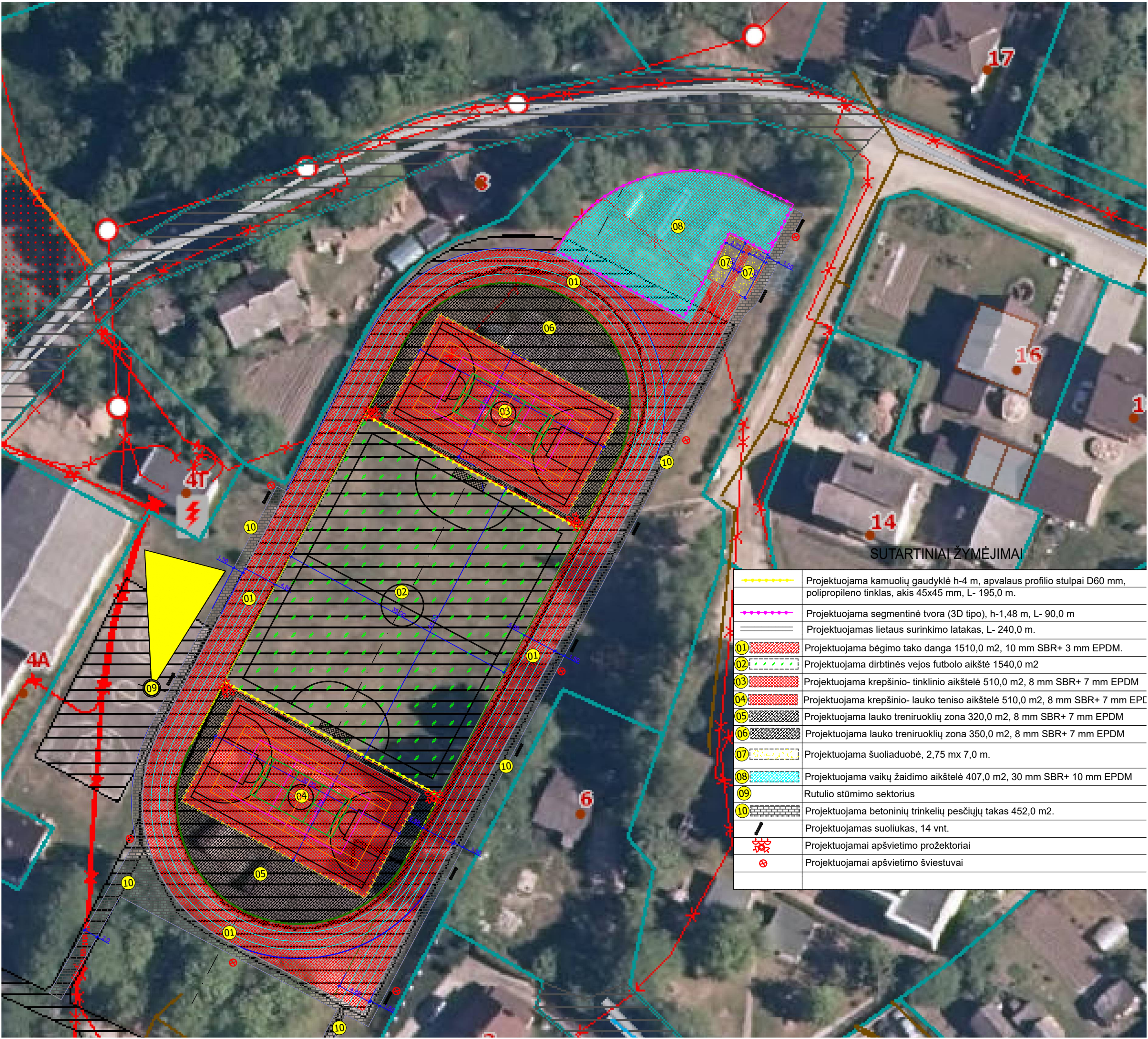
Visi dokumente esantys elektroniniai parašai galioja (2021-03-21 15:02:11)

XII. Papildomi metaduomenys

Nuorašą suformavo R.Sarakauskas, 2021-03-21 15:02:11 RC-DSS



* 1 1 2 5 9 4 8 4 7 7 *



SUTARTINIAI ŽYMĖJIMAI

	Projektuojama kamuolių gaudyklė h-4 m, apvalaus profilio stulpai D60 mm, polipropileno tinklas, akis 45x45 mm, L- 195,0 m.
	Projektuojama segmentinė tvora (3D tipo), h-1,48 m, L- 90,0 m
	Projektuojamas lietaus surinkimo latakas, L- 240,0 m.
	01 Projektuojama bėgimo tako danga 1510,0 m ² , 10 mm SBR+ 3 mm EPDM.
	02 Projektuojama dirbtinės vejų futbolo aikštė 1540,0 m ²
	03 Projektuojama krepšinio- tinklinio aikštelė 510,0 m ² , 8 mm SBR+ 7 mm EPDM
	04 Projektuojama krepšinio- lauko teniso aikštelė 510,0 m ² , 8 mm SBR+ 7 mm EPI
	05 Projektuojama lauko treniruoklių zona 320,0 m ² , 8 mm SBR+ 7 mm EPDM
	06 Projektuojama lauko treniruoklių zona 350,0 m ² , 8 mm SBR+ 7 mm EPDM
	07 Projektuojama šuoliaduobė, 2,75 mx 7,0 m.
	08 Projektuojama vaikų žaidimo aikštelė 407,0 m ² , 30 mm SBR+ 10 mm EPDM
	09 Rutulio stūmimo sektorius
	10 Projektuojama betoninių trinkelų pesčiųjų takas 452,0 m ² .
	Projektuojamas suoliukas, 14 vnt.
	Projektuojamai apšvietimo prožektoriai
	Projektuojamai apšvietimo šviestuvai