

KITOS PAGRINDINĖS TIKSLINĖS ŽEMĖS NAUDOJIMO PASKIRTIES ŽEMĖS SKLYPO VERTĖS APSKAIČIAVIMAS

1. Esamasis (būsimasis) žemės sklypo savininkas arba naudotojas

VI "Klaipėdos regiono keliai"

2. Žemės sklypo adresas

Klaipėdos apskritis, Šilutės rajono savivaldybė, Kintų seniūnija, Kintų k. v.

3. Žemės sklypo plotas (be miškų, ežerų ir žuvininkystės tvenkinių): **38,5283** ha, iš jo žemės ūkio naudmenos, kelių, pastatų, kitų statinių ir kiemų užimta žemė – **38,5283** ha, krūmynai, pelkės ir kita žemė – ha, vandens telkiniai (išskyrus ežerus ir žuvininkystės tvenkinius) – ha, iš jų rekreacijai naudojamų statinių ir įrenginių užimtas plotas – ha.

4. Žemės sklypo nuotolis nuo artimiausio miesto, miestelio - km.

5. Žemės ūkio naudmenų našumo balas **39,2**

6. Normatyvinė 1 ha žemės ūkio naudmenų vertė **1500** Lt.

7. Bazinė žemės sklypo vertė **57792** Lt.

8. Pataisos koeficientai teritorijos socialiniam- gamybiniam potencialui įvertinti:

8.1. viso žemės sklypo:

plotas **38,5283** ha - koeficientas **10**

plotas - ha - koeficientas

plotas - ha - koeficientas

8.2. iš jo rekreacijai naudojamų statinių ir įrenginių užimtos žemės:

plotas - ha - koeficientas

8.3. papildomas koeficientas priemiestiniams žemės sklypams

8.4. viso žemės sklypo - ha, iš jo rekreacijai naudojamų statinių ir įrenginių užimtos žemės - ha.

9. Pataisos koeficientas sklypo padėčiai įvertinti kompleksiniu urbanistiniu – ekologiniu požiūriu -

10. Pataisos koeficientas žemės naudojimo ir ūkinės veiklos apribojimams bei aplinkos taršai įvertinti - nėra

11. Apskaičiuota žemės sklypo vertė **577925** Lt, iš jo rekreacijai naudojamų statinių ir įrenginių užimtos žemės - Lt.

12. Žemės sklype įsiterpusio miško (- ha) vertė - Lt., iš jo miško žemės vertė - Lt., medynų tūrio vertė - Lt.

13. Žemės sklype įsiterpusių ežerų ir tvenkinių (- ha) vertė - Lt.

14. Žemės sklypo (**38,5283** ha) vertė **577925** Lt.

15. Pataisos koeficientas teritorijos rekreaciniam – ekologiniam vertingumui nustatyti .

16. Žemės vertės priedas dėl inžinerinių statinių - Lt.

17. Patikslinta žemės sklypo vertė be priedo dėl inžinerinių statinių **577925** Lt.

Pastaba. Apskaičiuojant valstybės išnuomojamų naudojamų žemės sklypų vertę, priedas dėl inžinerinių statinių neskaičiuojamas.

Žemės sklypo vertę apskaičiavo: gr.vadovas

Algirdas Gustaitis

Kelių tyrimų skyriaus
projekto vadovė
Edita Vilkelienė



ŽEMĖS SKLYPO VIDUTINĖS RINKOS VERTĖS APSKAIČIAVIMO PAŽYMA

Žemės sklypo adresas Klaipėdos apskr., Klaipėdos rajono savivaldybė, Kintų seniūnija, Kintų k.v.

Žemės sklypo plotas	3852,83 arai
Vertės zonos numeris	47,16
Žemės sklypo vertės apskaičiavimo modelis Nr.3907 :	
$Zona_SKL^{(1,04)} * \check{Z}Bpl_RKL^{(-0,13)} * (4349 * \check{Z}Bpl_RKS)$	
Žemės sklypo vidutinė rinkos vertė	1018408 Lt
Žemės sklypo vidutinė rinkos vertės nustatymo data	2009 09 08

Gr.vadovas



A.Gustaitis

VĮ "TRANSPORTO IR KELIŲ TYRIMO INSTITUTAS"

(įmonės pavadinimas)

ŽEMĖS SKLYPO KADASTRO DUOMENYS

2009 03 09 Nr.

(data)

Kaunas

(sudarymo vieta)

Kadastras:	vietovė	KINTAI				blokas				sklypas			
Žemės sklypo kadastro Nr.		7	5	1	6	7	0	0	1				
		8	8	2	4								2

Gatvė, namo Nr.	
Kaimas (miestelis)	
Seniūnija	Kintų
Miestas (rajonas)	Šilutės rajono savivaldybė
Apskritis	Klaipėdos

Pagrindinė tikslinė žemės naudojimo paskirtis	Kilos paskirties žemė
Žemės sklypo naudojimo būdas	Inžinerinės infrastruktūros teritorijos
Žemės sklypo naudojimo pobūdis	Susisiekimo ir inžinerinių tinklų koridoriams
Žemės sklypo formavimo juridinio dokumento data	2000 02 23
Žemės sklypo formavimo juridinio dokumento tipas	Žemėtvarkos projektas
Žemės sklypo formavimo juridinio dokumento Nr.	421

Duomenys apie žemės naudmenų kiekybines charakteristikas ir vertę

Žemės ūkio naudmenos				Žemės naudmenų eksplikacija (ha)				Kita žemė				nusausinta žemė
iš viso	ariama	sodai	pievos	miškai	keliai	užstatyta teritorija	vandenys	želdiniai	pelkės	pažeista	nenaud.	
-	-	-	-	-	38.5283	-	-	-	-	-	-	-

Žemės sklypo vertė, Lt (nustatyta vadovaujantis Lietuvos Respublikos Vyriausybės 1999m. vasario 24d. nutarimu Nr.205 "Dėl žemės įvertinimo tvarkos")

Vertės nustatymo data	Iš viso	iš jos		
		be miško žemės ir medynų	miško žemė ir medynai	iš jos medynų vertė
2009 03 09	577925	577925	-	-

Duomenys apie žemės naudojimo apribojimus

Eil. Nr.	Kodas	Apribojimai	Žemės plotas, m ²
1	2	Kelių apsaugos zonos	385283
2	6	Elektros linijų apsaugos zonos	9988
3	1	Ryšių linijų apsaugos zonos	258
4	49	Vandentiekio, lietaus ir fekalinės kanalizacijos tinklų ir įrenginių apsaugos zonos	2762
5	29	Vandens telkinių apsaugos juostos ir zonos	173
6	34	Nacionaliniai ir regioniniai parkai	168172
7	35	Kraštovaizdžio draustiniai	168172
8	17	Valstybinio geodezinio pagrindo punktų apsaugos zonos	80

Duomenys apie statinius

Eilės Nr.	Statinio pavadinimas	Kadastrinių matavimų bylos Nr.88/59092	
		pažymėjimas plane	statinio unikalus Nr.
	2	3	4
1	Rajoninis kelias Nr.2201 Priekulė-Sakučiai-Ventė (nuo 8,554–iki 28,619 km)	-	4400-1817-6257

Duomenys apie statinių savininkus jei jie nesutampa su žemės sklypo savininku


Įrašo eilės Nr.	Savininko		Statinio		
	kodas	pavadinimas (vardas, pavardė)	unikalus Nr.	pažymėjimas plane	kadastrinių matavimų bylos Nr.
1	2	3	4	5	6
-	-	-	-	-	-

Gr.vadovas

(pareigos)

Kelių tyrimų skyriaus
projekto vadovė
Edita Vilkelienė

(parašas)

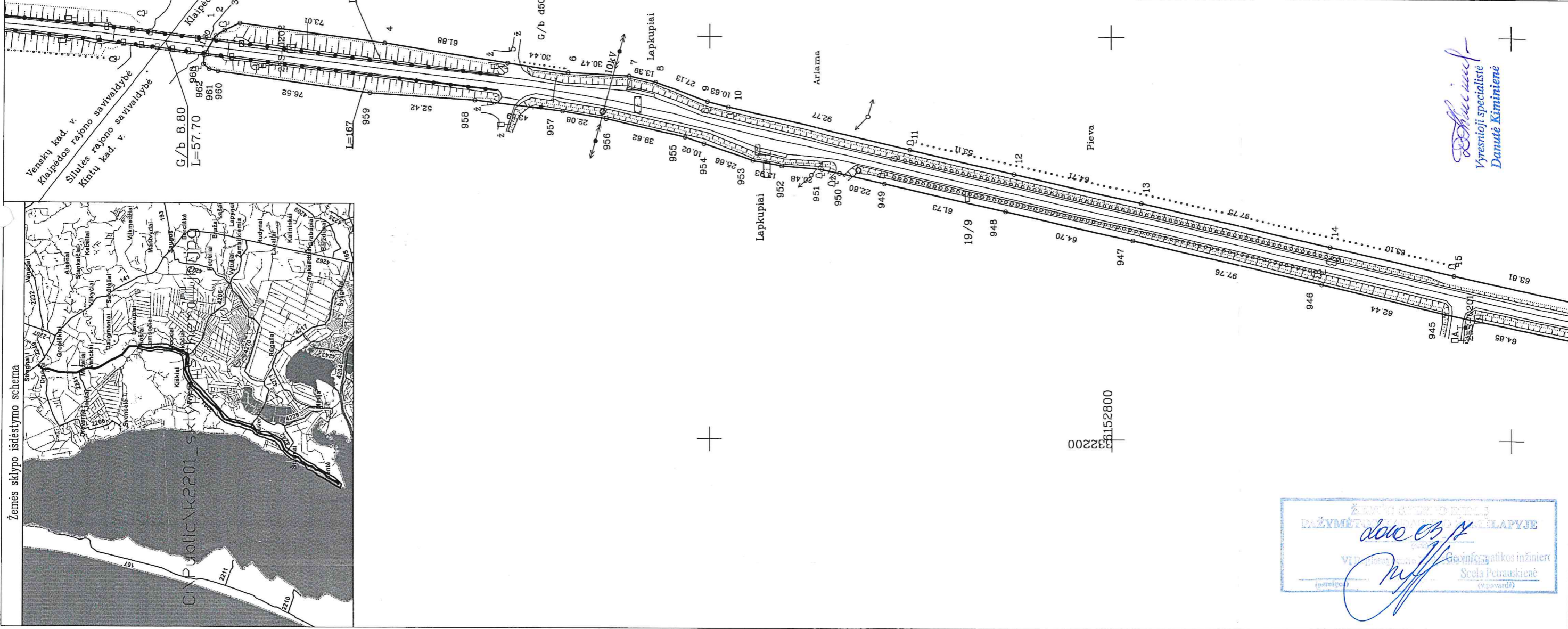
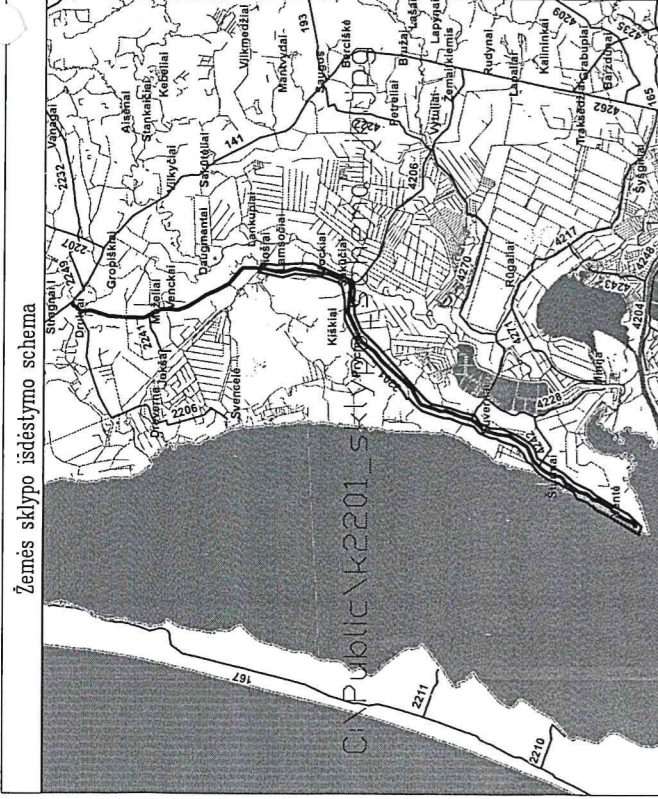


Algirdas Gustaitis

(vardas, pavardė)

Kadastrs:	vietovė	KINTAI	blokas	sklypas
Žemės sklypo kadastrs Nr. B 8 2 7 0 0 1				
Gatvė, namo Nr.				
Kaimas (miestelis)				
Seniūnija				
Miestas (rajonas)				
Apskritis				


ŽEMĖS SKLYPO PLANAS M 1:2000
 Sklypo plotas 385283 m²



Gretimybė	Atstumas
1-2	5.16
2-3	8.30
950-951	9.32
960-961	4.37
961-962	3.79
962-963	4.45

Su nustatytais ir plane pažymėtomis žemės sklypo ribomis ir žemės savininkas (naudotojas):

Žemės savininkas (naudotojas):
 VI "KLAIPĖDOS REGIONO KELIAI"
 Direktoriaus pavaduotoja
 vyriausiasis inžinierius
 Kestutis Praigauskas
 atst. Nr. 13913



(vardas, pavardė) (parašas) (data)

KLAPĖDOS. apskrities viršsinke administracijos žemės tvarkymo departamento
 ŠILUTĖS. miesto (rajono) žemėtvarkos/skyrius
 Patikrinęs: vyr. geodezistas Astrida Daukintienė
 Suderinęs: vedėjas Artūras Juočas
 Vyriausiasis specialistas (parašas)
 Dalia Ona Šimkienė (vardas, pavardė)

ŽEMĖS SKLYPO PLANAS
 RAŽYMĖTAS DOKUMENTALIAI
 done es p
 Vyriausiasis inžinierius
 Scela Petrauskienė
 (parašas) (vardas)

Darius Kiminienė
 Vyresnioji specialistė
 Danutė Kiminienė

VI "TRANSPORTO IR KELIŲ TYRIMO INSTITUTAS"	
KELIŲ TYRIMŲ SKYRIUS	
LICENCIJA NR.G-835-(718) ISD.2008-10-02, LICENCIJA NR.1 R-ZF-ISD.2007-12-14	
Pareigos	Vardas, pavardė
Projektų vadovė	Edita Vilkelienė
Grupės vadovas	Algirdas Gustaitis
Parašas	Data
	2009 03 09
	2009 03 09
OBJEKTAS	
RAJONINIS KELIAS NR.2201 Priekulė – Sakučiai Ventė (nuo 8,554 – 28,619 km)	
Lapų skaičius	Lapo Nr.
25	1
KOORDINACIJŲ SISTEMA – LKS-1994M	
M 1:2000	

ŽEMĖS SKLYPO PLANAS M 1: 2000

Sklypo plotas 385283 m²

Žemės sklypo kadastro Nr. 88277001

KOORDINACIŲ ŽINIARAŠTIS

Koordinacių sistema LKS-94				LitPOS 2008-09-29 11:21											
Taško Nr.	Kodas	X	Y	Taško Nr.	Kodas	X	Y	Taško Nr.	Kodas	X	Y	Taško Nr.	Kodas	X	Y
1	R	6153245.49	332399.44	42	R	6151702.73	332370.41	83	R	6149558.55	331797.73	131	R	6148636.64	329097.98
2	R	6153241.07	332402.11	43	R	6151685.10	332366.45	84	R	6149545.13	331763.91	132	R	6148610.19	329078.15
3	R	6153233.55	332405.62	44	R	6151644.55	332360.14	85	R	6149550.87	331748.13	133	R	6148597.83	329067.77
4	R	6153161.17	332396.04	45	R	6151557.63	332346.01	86	R	6149548.46	331718.02	134	R	6148591.24	329060.95
5	R	6153100.05	332386.34	46	R	6151489.15	332335.45	87	R	6149543.17	331692.55	135	R	6148582.65	329052.05
6	R	6153069.97	332381.70	47	R	6151394.33	332320.95	88	R	6149542.09	331672.37	136	R	6148577.11	329045.39
7	R	6153039.55	332380.04	48	R	6151340.95	332312.78	89	R	6149541.34	331645.74	137	R	6148565.28	329030.78
8	R	6153026.51	332377.01	49	R	6151289.59	332304.31	90	R	6149543.09	331628.00	138	R	6148531.34	328986.62
9	R	6153001.08	332367.56	50	R	6151261.61	332299.80	91	R	6149548.42	331570.57	139	R	6148488.66	328931.09
10	R	6152990.79	332364.91	51	R	6151236.28	332295.72	92	R	6149556.65	331509.17	140	R	6148403.31	328820.30
11	R	6152900.44	332343.86	52	R	6151192.82	332288.71	93	R	6149571.66	331365.33	141	R	6148350.00	328750.79
12	R	6152848.70	332331.89	53	R	6151118.63	332277.52	94	R	6149587.09	331219.16	142	R	6148291.28	328676.13
13	R	6152785.59	332317.61	54	R	6151056.65	332267.67	95	R	6149609.43	331010.00	143	R	6148283.69	328668.31
14	R	6152690.25	332296.05	55	R	6150971.38	332254.33	96	R	6149619.77	330910.95	144	R	6148242.28	328628.42
15	R	6152628.70	332282.13	56	R	6150883.19	332240.34	97	R	6149625.76	330851.89	145	R	6148174.69	328565.92
16	R	6152566.35	332268.55	57	R	6150769.96	332222.55	98	R	6149628.57	330826.06	146	R	6148112.58	328509.08
17	R	6152542.09	332263.81	58	R	6150673.88	332207.31	99	R	6149637.09	330747.62	147	R	6148046.55	328447.91
18	R	6152506.46	332258.99	59	R	6150626.83	332199.87	100	R	6149643.07	330687.57	148	R	6147967.86	328375.64
19	R	6152462.92	332256.19	60	R	6150614.32	332198.58	101	R	6149646.91	330645.78	149	R	6147943.98	328353.26
20	R	6152414.53	332255.99	61	R	6150599.56	332197.05	102	R	6149646.87	330642.94	150	R	6147910.22	328323.50
21	R	6152358.08	332260.36	62	R	6150560.00	332192.97	103	R	6149645.45	330631.35	151	R	6147819.86	328239.66
22	R	6152352.83	332261.74	63	R	6150545.77	332191.51	104	R	6149643.77	330620.52	152	R	6147791.05	328212.81
23	R	6152317.15	332265.71	64	R	6150519.26	332194.03	105	R	6149641.54	330613.11	153	R	6147737.15	328163.27
24	R	6152314.78	332266.01	65	R	6150497.17	332190.54	106	R	6149622.18	330568.77	154	R	6147690.39	328120.54
25	R	6152309.83	332266.30	66	R	6150480.54	332187.45	107	R	6149573.81	330464.73	155	R	6147640.39	328074.86
26	R	6152298.69	332268.63	67	R	6150441.77	332183.76	108	R	6149534.31	330379.30	156	R	6147594.92	328032.82
27	R	6152265.30	332276.04	68	R	6150423.49	332182.23	109	R	6149493.10	330296.53	157	R	6147548.04	327989.47
28	R	6152218.00	332289.55	69	R	6150393.54	332175.34	110	R	6149463.04	330232.17	158	R	6147481.50	327928.73
29	R	6152153.16	332308.84	70	R	6150310.47	332139.98	111	R	6149450.41	330208.47	159	R	6147444.55	327895.10
30	R	6152092.88	332328.00	71	R	6150249.91	332112.71	112	R	6149443.62	330191.89	160	R	6147440.91	327891.46
31	R	6152038.98	332343.30	72	R	6150193.08	332087.67	113	R	6149424.47	330140.76	161	R	6147435.45	327885.51
32	R	6152009.50	332352.32	73	R	6150031.40	332016.09	114	R	6149377.85	330042.23	162	R	6147409.02	327861.51
33	R	6151968.47	332364.83	74	R	6149933.03	331972.09	115	R	6149362.46	330015.13	163	R	6147385.75	327840.16
34	R	6151955.93	332368.60	75	R	6149783.78	331906.92	116	R	6149343.83	329971.30	164	R	6147379.03	327833.93
35	R	6151918.03	332379.90	76	R	6149688.03	331863.70	117	R	6149298.10	329864.47	165	R	6147283.10	327749.41
36	R	6151884.60	332385.68	77	R	6149662.58	331852.48	118	R	6149286.03	329839.51	166	R	6147277.51	327745.61
37	R	6151877.50	332386.43	78	R	6149652.08	331846.12	119	R	6149272.48	329810.21	167	R	6147252.67	327726.10
38	R	6151867.83	332387.48	79	R	6149636.37	331837.52	120	R	6149190.81	329631.51	168	R	6147195.05	327673.80
39	R	6151837.01	332388.11	80	R	6149629.91	331832.87	121	R	6149119.78	329476.98	169	R	6147145.63	327626.00
40	R	6151811.72	332386.26	81	R	6149612.80	331820.93	122	R	6149115.09	329468.04	170	R	6147129.11	327605.83
41	R	6151730.47	332373.61	82	R	6149586.70	331805.31	123	R	6149108.25	329457.00	171	R	6147110.85	327582.26
								124	R	6149097.82	329445.11	172	R	6147030.39	327441.95
								125	R	6149083.08	329432.87	173	R	6147022.98	327430.30
								126	R	6149066.88	329419.95	174	R	6147000.84	327388.21
								127	R	6149012.72	329379.54	175	R	6146990.54	327370.06
								128	R	6148932.78	329319.90	176	R	6146975.75	327343.71
								129	R	6148839.50	329250.18	177	R	6146951.02	327299.25
								130	R	6148712.52	329154.86	178	R	6146941.13	327281.73

SKLYPO CENTRO KOORDINATĖS

Koordinacių sistema

Koordinatės X/Y

Valstybinė
LKS-1994

X=6146121
Y=326721

Žiniaraštį sudarė

(pėrašas)

A. Gustaitis
(vardas ir pavardė)

24-14-951
(kvalifikacijos pažymėjimo Nr.)

2009 03 09
(data)

Ištrauka iš Lietuvos Administracinių teisinių pažeidimų kodekso:

47 straipsnis. Pastovių žemėnaudos riboženklų sunaikinimas arba gadinimas - užtraukia baudą nuo dviejų šimtų penkiasdešimties iki penkių šimtų litų.

48 straipsnis. Geodezinio pagrindo punkto bei markšneiderystės ženklų sunaikinimas arba gadinimas - užtraukia baudą nuo penkių šimtų iki vieno tūkstančio litų.


ŽEMĖS SKLYPO PLANAS M 1:2000

Sklypo plotas 385283 m²

Žemės sklypo kadastro Nr. 88277001

KOORDINACIJŲ ŽINIARAŠTIS

Koordinacijų sistema															
Taško Nr.	Kodas	X	Y	Taško Nr.	Kodas	X	Y	Taško Nr.	Kodas	X	Y	Taško Nr.	Kodas	X	Y
179	R	6146874.77	327164.25	227	R	6146023.03	326682.75	275	R	6144837.38	326369.18	323	R	6143179.70	325659.56
180	R	6146827.63	327081.02	228	R	6146008.55	326677.79	276	R	6144794.84	326357.89	324	R	6143131.46	325631.16
181	R	6146819.28	327065.75	229	R	6146003.17	326675.82	277	R	6144744.69	326344.46	325	R	6143010.30	325557.87
182	R	6146785.59	327005.34	230	R	6145996.12	326673.65	278	R	6144731.56	326341.15	326	R	6142966.53	325531.42
183	R	6146775.79	326990.34	231	R	6145985.78	326671.07	279	R	6144717.96	326341.00	327	R	6142873.41	325475.34
184	R	6146761.55	326969.82	232	R	6145977.15	326669.01	280	R	6144711.46	326342.53	328	R	6142860.29	325466.60
185	R	6146753.82	326959.23	233	R	6145938.64	326660.91	281	R	6144687.48	326328.84	329	R	6142752.19	325400.61
186	R	6146744.70	326948.51	234	R	6145928.29	326658.99	282	R	6144686.84	326324.50	330	R	6142715.62	325378.35
187	R	6146704.80	326920.33	235	R	6145905.71	326655.21	283	R	6144680.71	326318.17	331	R	6142666.83	325348.79
188	R	6146692.24	326915.31	236	R	6145898.17	326654.33	284	R	6144621.71	326266.97	332	R	6142650.40	325338.85
189	R	6146654.43	326902.53	237	R	6145894.11	326653.79	285	R	6144563.35	326216.30	333	R	6142638.88	325331.89
190	R	6146649.22	326899.50	238	R	6145882.29	326652.10	286	R	6144495.02	326156.36	334	R	6142622.92	325322.23
191	R	6146602.73	326884.57	239	R	6145870.28	326650.89	287	R	6144465.57	326130.18	335	R	6142592.68	325303.95
192	R	6146569.31	326873.83	240	R	6145852.98	326652.87	288	R	6144401.62	326072.73	336	R	6142527.38	325264.21
193	R	6146568.91	326875.23	241	R	6145841.40	326656.12	289	R	6144371.12	326042.98	337	R	6142477.58	325232.86
194	R	6146531.51	326864.00	242	R	6145804.17	326664.64	290	R	6144339.36	326012.00	338	R	6142460.51	325221.18
195	R	6146533.53	326858.01	243	R	6145800.29	326665.32	291	R	6144306.71	325978.43	339	R	6142446.44	325207.48
196	R	6146518.15	326853.58	244	R	6145786.91	326667.65	292	R	6144298.84	325970.45	340	R	6142441.40	325201.31
197	R	6146508.60	326850.44	245	R	6145779.49	326668.55	293	R	6144279.42	325952.65	341	R	6142432.79	325189.53
198	R	6146497.45	326846.90	246	R	6145767.93	326669.12	294	R	6144261.72	325940.56	342	R	6142430.99	325184.70
199	R	6146471.53	326838.52	247	R	6145759.63	326667.84	295	R	6144206.13	325909.47	343	R	6142425.69	325173.79
200	R	6146463.82	326836.01	248	R	6145713.49	326653.68	296	R	6144155.29	325881.69	344	R	6142396.31	325106.94
201	R	6146412.60	326819.91	249	R	6145709.26	326652.31	297	R	6144100.54	325856.04	345	R	6142370.07	325046.96
202	R	6146400.99	326816.11	250	R	6145697.46	326648.04	298	R	6144063.55	325841.17	346	R	6142342.64	324984.29
203	R	6146328.45	326792.91	251	R	6145664.05	326637.19	299	R	6144037.00	325833.72	347	R	6142269.77	324817.40
204	R	6146321.16	326790.76	252	R	6145640.69	326629.81	300	R	6144034.42	325833.21	348	R	6142235.86	324744.00
205	R	6146299.88	326783.91	253	R	6145613.83	326622.02	301	R	6144022.66	325831.14	349	R	6142199.62	324663.82
206	R	6146296.13	326783.49	254	R	6145561.03	326606.34	302	R	6143959.18	325819.63	350	R	6142198.08	324660.58
207	R	6146292.30	326784.27	255	R	6145552.49	326606.34	303	R	6143939.68	325814.59	351	R	6142192.11	324652.47
208	R	6146279.27	326788.78	256	R	6145535.52	326603.90	304	R	6143921.15	325808.87	352	R	6142182.49	324641.66
209	R	6146277.71	326794.78	257	R	6145527.33	326601.67	305	R	6143834.98	325783.60	353	R	6142137.83	324598.19
210	R	6146267.19	326794.79	258	R	6145482.69	326586.87	306	R	6143820.96	325782.28	354	R	6142082.75	324544.57
211	R	6146247.55	326789.72	259	R	6145471.61	326582.56	307	R	6143796.68	325770.11	355	R	6142063.96	324526.27
212	R	6146243.04	326788.83	260	R	6145451.52	326573.72	308	R	6143792.36	325768.91	356	R	6142037.81	324503.80
213	R	6146242.11	326783.79	261	R	6145382.21	326546.70	309	R	6143772.64	325762.34	357	R	6142026.26	324492.38
214	R	6146240.37	326766.74	262	R	6145374.10	326542.66	310	R	6143758.35	325757.66	358	R	6142013.72	324477.48
215	R	6146238.82	326764.69	263	R	6145354.80	326533.04	311	R	6143739.36	325751.90	359	R	6141984.33	324449.91
216	R	6146217.88	326759.64	264	R	6145293.65	326508.00	312	R	6143661.85	325728.50	360	R	6141967.23	324432.78
217	R	6146171.34	326743.22	265	R	6145275.93	326503.46	313	R	6143652.14	325725.67	361	R	6141922.67	324389.34
218	R	6146121.90	326727.24	266	R	6145272.24	326502.30	314	R	6143634.31	325722.15	362	R	6141883.14	324349.13
219	R	6146107.15	326722.71	267	R	6145230.81	326484.77	315	R	6143627.35	325721.16	363	R	6141826.97	324295.74
220	R	6146092.97	326717.18	268	R	6145161.59	326457.64	316	R	6143553.78	325711.96	364	R	6141797.00	324273.29
221	R	6146086.67	326714.41	269	R	6145140.52	326449.73	317	R	6143477.42	325703.05	365	R	6141786.33	324268.05
222	R	6146071.11	326705.84	270	R	6145134.32	326447.88	318	R	6143390.36	325692.03	366	R	6141725.77	324231.83
223	R	6146056.35	326697.40	271	R	6145107.81	326440.65	319	R	6143311.41	325682.37	367	R	6141701.33	324217.19
224	R	6146052.61	326695.17	272	R	6145074.03	326432.17	320	R	6143265.20	325676.81	368	R	6141670.02	324197.99
225	R	6146049.11	326693.10	273	R	6145064.84	326429.70	321	R	6143226.76	325672.14	369	R	6141641.42	324181.54
226	R	6146028.14	326684.65	274	R	6144938.02	326395.59	322	R	6143207.32	325668.52	370	R	6141611.40	324163.14



OBJEKTAS		
RAJONINIS KELIAS NR.2201 Priekulė – Sakučiai – Ventė (nuo 8,554 – 28,619 km)	Lapo Nr.	3
	Lapų skaičius	25
		M 1:2000

2016 03 12
 Inžinierius
 Soleda Petrauskaitė
 (v.pavardė)

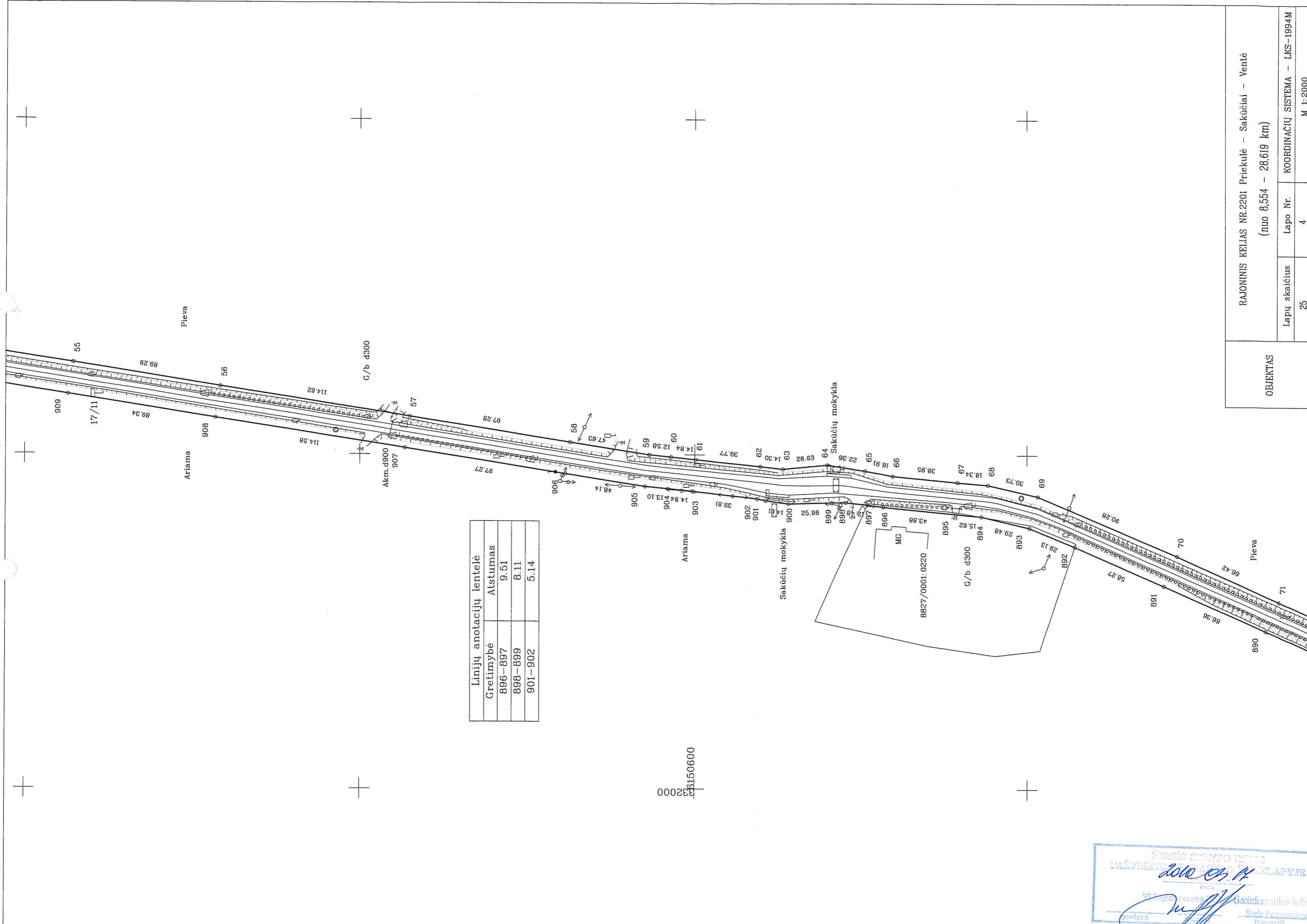
ŽEMĖS SKLYPO PLANAS M 1:2000

Sklypo plotas 385283 m²

Žemės sklypo kadastro Nr. 8 8 2 7 7 0 0 1

KOORDINACIJŲ ŽINIARAŠTIS

Koordinacijų sistema															
Taško Nr.	Kodas	X	Y	Taško Nr.	Kodas	X	Y	Taško Nr.	Kodas	X	Y	Taško Nr.	Kodas	X	Y
371	R	6141576.14	324142.28	420	R	6140069.12	323358.52	469	R	6139038.44	322748.87	518	R	6138103.05	322101.10
372	R	6141545.87	324124.41	421	R	6140061.34	323355.94	470	R	6139013.15	322718.55	519	R	6138092.00	322098.89
373	R	6141513.92	324104.85	422	R	6140052.90	323352.09	471	R	6138984.87	322684.73	520	R	6138088.52	322097.65
374	R	6141503.54	324099.05	423	R	6140037.97	323344.95	472	R	6138970.33	322667.37	521	R	6138085.75	322093.01
375	R	6141479.60	324089.54	424	R	6140033.06	323342.89	473	R	6138954.50	322649.39	522	R	6138089.29	322069.17
376	R	6141471.49	324087.79	425	R	6140026.94	323335.81	474	R	6138949.67	322645.05				
377	R	6141455.04	324084.46	426	R	6139980.86	323306.13	475	R	6138934.39	322631.88	523	R	6138100.65	322060.45
378	R	6141430.90	324080.56	427	R	6139948.29	323284.99	476	R	6138929.78	322627.73	524	R	6138104.13	322065.73
379	R	6141340.01	324065.98	428	R	6139944.48	323281.97	477	R	6138888.84	322597.69	525	R	6138111.06	322077.06
380	R	6141262.27	324053.66	429	R	6139940.77	323278.89	478	R	6138867.90	322582.11	526	R	6138120.97	322093.29
381	R	6141156.74	324037.33	430	R	6139928.49	323268.66	479	R	6138862.24	322577.40	527	R	6138139.49	322120.37
382	R	6141147.04	324034.80	431	R	6139919.67	323261.32	480	R	6138854.47	322570.93	528	R	6138146.34	322129.55
383	R	6141126.19	324029.15	432	R	6139915.87	323257.25	481	R	6138847.82	322564.71	529	R	6138151.06	322133.60
384	R	6141110.17	324021.68	433	R	6139902.98	323243.46	482	R	6138839.50	322555.62	530	R	6138155.41	322136.04
385	R	6141093.76	324008.43	434	R	6139897.15	323237.00	483	R	6138833.73	322546.24	531	R	6138167.70	322142.92
386	R	6141056.76	323979.51	435	R	6139883.19	323221.32	484	R	6138825.50	322533.38	532	R	6138171.95	322145.80
387	R	6141026.40	323955.25	436	R	6139872.04	323209.72	485	R	6138807.13	322507.38	533	R	6138190.20	322157.86
388	R	6140995.96	323928.97	437	R	6139845.95	323182.82	486	R	6138787.66	322489.58	534	R	6138208.19	322168.47
389	R	6140985.10	323914.71	438	R	6139832.60	323169.13	487	R	6138772.83	322474.66	535	R	6138227.28	322179.95
390	R	6140972.48	323898.27	439	R	6139825.49	323162.19	488	R	6138765.58	322468.87	536	R	6138233.73	322183.25
391	R	6140963.59	323884.36	440	R	6139820.65	323157.46	489	R	6138759.61	322464.16	537	R	6138257.23	322194.75
392	R	6140954.68	323868.59	441	R	6139810.72	323147.76	490	R	6138751.44	322459.02	538	R	6138283.70	322206.94
393	R	6140878.08	323750.59	442	R	6139809.90	323147.05	491	R	6138742.12	322454.75	539	R	6138374.80	322246.86
394	R	6140864.53	323737.85	443	R	6139795.43	323135.42	492	R	6138730.92	322449.62	540	R	6138467.46	322287.43
395	R	6140852.92	323731.85	444	R	6139791.03	323132.01	493	R	6138699.79	322437.83	541	R	6138521.15	322311.53
396	R	6140757.38	323689.94	445	R	6139767.71	323121.67	494	R	6138685.24	322432.50	542	R	6138541.30	322321.51
397	R	6140731.91	323675.07	446	R	6139637.21	323083.51	495	R	6138670.50	322426.33	543	R	6138566.91	322334.96
398	R	6140621.35	323591.16	447	R	6139635.50	323082.96	496	R	6138651.43	322416.44	544	R	6138590.39	322350.97
399	R	6140598.37	323573.34	448	R	6139624.60	323078.06	497	R	6138635.78	322406.99	545	R	6138607.57	322363.78
400	R	6140577.88	323559.00	449	R	6139605.68	323069.79	498	R	6138628.56	322402.26	546	R	6138626.71	322378.08
401	R	6140568.82	323551.89	450	R	6139547.25	323041.28	499	R	6138615.70	322393.57	547	R	6138639.09	322386.44
402	R	6140553.97	323542.54	451	R	6139524.16	323029.46	500	R	6138596.21	322379.01	548	R	6138645.91	322390.90
403	R	6140534.14	323531.86	452	R	6139479.74	323006.09	501	R	6138579.36	322366.45	549	R	6138661.07	322399.54
404	R	6140525.97	323527.89	453	R	6139451.96	322991.86	502	R	6138557.11	322351.28	550	R	6138679.51	322407.81
405	R	6140511.98	323519.05	454	R	6139433.43	322983.77	503	R	6138532.66	322338.44	551	R	6138707.68	322419.82
406	R	6140504.32	323514.21	455	R	6139408.59	322970.82	504	R	6138513.03	322328.71	552	R	6138736.74	322430.33
407	R	6140495.96	323508.38	456	R	6139406.66	322970.49	505	R	6138459.76	322304.80	553	R	6138750.02	322437.47
408	R	6140484.92	323500.53	457	R	6139314.84	322919.43	506	R	6138367.18	322264.27	554	R	6138760.50	322442.27
409	R	6140360.61	323411.49	458	R	6139295.33	322909.70	507	R	6138275.91	322224.27	555	R	6138768.89	322446.78
410	R	6140338.27	323401.97	459	R	6139248.25	322884.79	508	R	6138249.08	322211.91	556	R	6138777.89	322453.91
411	R	6140257.97	323382.56	460	R	6139208.00	322863.99	509	R	6138225.22	322200.24	557	R	6138785.26	322460.29
412	R	6140208.08	323371.55	461	R	6139185.21	322851.96	510	R	6138218.04	322196.56	558	R	6138805.08	322477.43
413	R	6140200.45	323371.96	462	R	6139134.44	322825.21	511	R	6138198.47	322184.80	559	R	6138812.10	322484.47
414	R	6140190.16	323369.95	463	R	6139103.31	322807.94	512	R	6138180.13	322173.98	560	R	6138820.62	322493.18
415	R	6140184.61	323366.37	464	R	6139089.07	322799.90	513	R	6138161.38	322161.59	561	R	6138832.00	322508.62
416	R	6140127.48	323363.58	465	R	6139081.50	322794.58	514	R	6138157.70	322159.10	562	R	6138842.61	322523.95
417	R	6140098.84	323363.36	466	R	6139075.84	322790.60	515	R	6138146.13	322152.62	563	R	6138844.86	322528.25
418	R	6140090.76	323362.70	467	R	6139068.95	322783.64	516	R	6138140.11	322149.25	564	R	6138852.61	322540.75
419	R	6140078.39	323361.07	468	R	6139058.36	322772.76	517	R	6138132.81	322145.45	565	R	6138856.32	322546.74



Linijų anotacijų lentelė	
Gretimybė	Atstumas
896-897	9.51
898-899	8.11
901-902	5.14

32000
1:50600

OBJEKTAS	RAJONINIS KELIAS NR.2201 Priekulė – Sakūčiai – Ventė (nuo 8,554 – 28,619 km)	
	Lapų skaičius	Lapo Nr.
	25	4
	KOORDINACIJŲ SISTEMA – LKS-1994M	
	M 1:2000	

Žemės ūkio ministerija
 RAJONINIS KELIAS NR. 2201 PRIEKULĖ – SAKŪČIAI – VENTĖ
 2016.03.14
 Sola Petruskienė
 Geografinės informacijos inžinierė
 (pavardė)

ŽEMĖS SKLYPO PLANAS M 1:2000

Sklypo plotas 385283 m²

Žemės sklypo kadastro Nr. 8 8 2 7 7 0 0 1

KOORDINACIJŲ ŽINIARAŠTIS

Koordinacijų sistema															
Taško Nr.	Kodas	X	Y	Taško Nr.	Kodas	X	Y	Taško Nr.	Kodas	X	Y	Taško Nr.	Kodas	X	Y
566	R	6138861.08	322551.21	614	R	6140135.13	323346.25	662	R	6142470.84	325204.27	710	R	6145112.62	326422.27
567	R	6138864.54	322554.45	615	R	6140144.70	323343.01	663	R	6142495.82	325221.52	711	R	6145139.55	326429.61
568	R	6138871.91	322561.36	616	R	6140158.87	323342.86	664	R	6142627.38	325302.34	712	R	6145146.58	326431.71
569	R	6138884.64	322571.04	617	R	6140200.12	323350.00	665	R	6142931.21	325487.78	713	R	6145181.33	326444.69
570	R	6138913.84	322592.25	618	R	6140313.10	323376.08	666	R	6142976.39	325515.18	714	R	6145193.78	326449.37
571	R	6138927.23	322602.05	619	R	6140344.80	323384.18	667	R	6143002.69	325530.66	715	R	6145232.43	326464.98
572	R	6138943.19	322614.15	620	R	6140376.86	323398.73	668	R	6143169.87	325631.65	716	R	6145304.60	326493.83
573	R	6138960.66	322629.37	621	R	6140515.89	323499.29	669	R	6143194.49	325644.41	717	R	6145336.22	326506.49
574	R	6138968.02	322636.00	622	R	6140535.23	323511.26	670	R	6143220.86	325651.57	718	R	6145438.11	326547.66
575	R	6138984.74	322654.99	623	R	6140577.12	323533.73	671	R	6143390.77	325672.85	719	R	6145504.42	326574.69
576	R	6138999.44	322672.53	624	R	6140612.03	323558.84	672	R	6143642.93	325703.74	720	R	6145524.28	326582.57
577	R	6139027.74	322706.37	625	R	6140732.81	323652.91	673	R	6143670.80	325710.90	721	R	6145554.50	326591.21
578	R	6139053.03	322736.70	626	R	6140763.86	323672.05	674	R	6143727.04	325727.88	722	R	6145606.12	326606.02
579	R	6139067.55	322754.56	627	R	6140857.39	323712.95	675	R	6143737.30	325728.25	723	R	6145620.73	326611.02
580	R	6139085.41	322772.35	628	R	6140874.09	323721.30	676	R	6143751.71	325732.97	724	R	6145647.70	326619.05
581	R	6139104.09	322787.92	629	R	6140884.87	323729.67	677	R	6143759.03	325735.86	725	R	6145673.19	326626.31
582	R	6139109.82	322790.32	630	R	6140898.10	323745.56	678	R	6143779.90	325743.54	726	R	6145746.67	326650.25
583	R	6139144.21	322808.84	631	R	6140957.88	323839.90	679	R	6143860.11	325770.14	727	R	6145762.44	326655.40
584	R	6139211.16	322843.86	632	R	6140980.21	323874.70	680	R	6143926.77	325790.72	728	R	6145767.10	326656.20
585	R	6139246.28	322862.11	633	R	6140984.17	323881.39	681	R	6143944.86	325796.31	729	R	6145776.45	326656.20
586	R	6139286.21	322883.40	634	R	6140999.16	323903.28	682	R	6143963.26	325801.06	730	R	6145786.66	326654.70
587	R	6139306.95	322894.28	635	R	6141008.57	323914.72	683	R	6144000.71	325807.63	731	R	6145801.15	326658.31
588	R	6139342.70	322912.78	636	R	6141028.47	323932.60	684	R	6144026.00	325812.43	732	R	6145833.62	326649.45
589	R	6139350.53	322915.75	637	R	6141028.71	323932.79	685	R	6144037.93	325814.53	733	R	6145853.90	326645.57
590	R	6139411.95	322947.76	638	R	6141107.71	323996.44	686	R	6144041.43	325815.23	734	R	6145870.15	326644.26
591	R	6139410.52	322950.04	639	R	6141123.54	324006.21	687	R	6144069.36	325823.07	735	R	6145884.17	326645.41
592	R	6139447.15	322964.78	640	R	6141138.51	324012.74	688	R	6144102.62	325834.70	736	R	6145906.49	326647.90
593	R	6139512.68	323001.92	641	R	6141160.95	324017.97	689	R	6144139.02	325851.38	737	R	6145975.37	326661.70
594	R	6139539.43	323016.07	642	R	6141447.20	324063.10	690	R	6144166.06	325864.60	738	R	6145989.75	326665.36
595	R	6139583.46	323038.09	643	R	6141472.54	324067.94	691	R	6144215.75	325892.46	739	R	6146016.22	326673.25
596	R	6139613.46	323052.38	644	R	6141488.52	324072.37	692	R	6144271.81	325924.43	740	R	6146053.27	326686.82
597	R	6139631.96	323059.93	645	R	6141510.80	324081.95	693	R	6144291.26	325937.73	741	R	6146056.63	326689.14
598	R	6139651.75	323067.85	646	R	6141547.45	324102.43	694	R	6144312.02	325956.76	742	R	6146070.70	326696.83
599	R	6139657.07	323068.85	647	R	6141731.94	324213.51	695	R	6144320.24	325965.08	743	R	6146095.41	326709.53
600	R	6139699.88	323081.57	648	R	6141803.46	324256.25	696	R	6144353.91	325998.87	744	R	6146106.33	326713.82
601	R	6139760.98	323099.75	649	R	6141835.52	324279.36	697	R	6144394.73	326038.92	745	R	6146118.75	326712.99
602	R	6139789.78	323109.37	650	R	6141960.84	324399.53	698	R	6144506.63	326141.71	746	R	6146130.15	326716.66
603	R	6139807.63	323119.94	651	R	6141971.65	324407.26	699	R	6144613.87	326234.65	747	R	6146135.34	326722.25
604	R	6139843.74	323153.52	652	R	6141982.96	324418.17	700	R	6144634.16	326252.62	748	R	6146139.74	326725.38
605	R	6139934.56	323248.20	653	R	6141989.33	324426.61	701	R	6144693.02	326303.71	749	R	6146211.77	326748.26
606	R	6139951.88	323262.66	654	R	6142003.06	324440.53	702	R	6144705.67	326314.26	750	R	6146223.61	326751.96
607	R	6139985.73	323286.62	655	R	6142151.09	324584.58	703	R	6144717.73	326319.11	751	R	6146235.76	326756.05
608	R	6140028.76	323314.35	656	R	6142196.22	324628.52	704	R	6144735.12	326322.12	752	R	6146242.74	326758.24
609	R	6140046.30	323325.73	657	R	6142206.88	324640.49	705	R	6144749.44	326326.07	753	R	6146260.00	326763.56
610	R	6140060.57	323334.42	658	R	6142219.13	324659.37	706	R	6144799.75	326339.40	754	R	6146286.49	326772.02
611	R	6140069.19	323338.12	659	R	6142231.16	324681.37	707	R	6144843.17	326350.92	755	R	6146329.53	326785.64
612	R	6140083.28	323342.21	660	R	6142242.96	324708.48	708	R	6144942.91	326377.23	756	R	6146352.49	326792.94
613	R	6140093.21	323343.60	661	R	6142448.50	325177.16	709	R	6145075.32	326412.30	757	R	6146357.61	326793.73

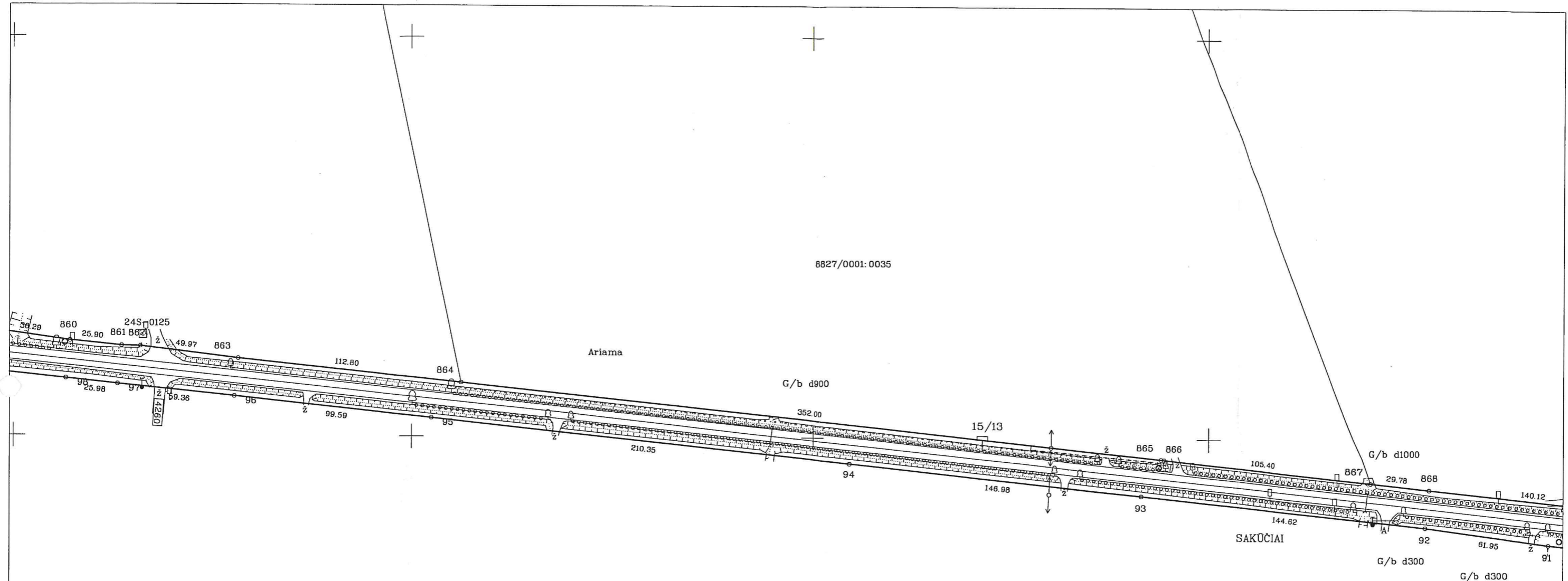
ŽEMĖS SKLYPO PLANAS M 1:2000

Sklypo plotas 385283 m²

Žemės sklypo kadastro Nr. 8 8 2 7 7 0 0 1 2

KOORDINAČIŲ ŽINIARAŠTIS

Koordinacijų sistema															
Taško Nr.	Kodas	X	Y	Taško Nr.	Kodas	X	Y	Taško Nr.	Kodas	X	Y	Taško Nr.	Kodas	X	Y
758	R	6146424.70	326815.15	806	R	6147703.20	328106.52	854	R	6149665.09	330609.97	902	R	6150561.95	332173.71
759	R	6146452.87	326824.17	807	R	6147749.99	328149.26	855	R	6149669.94	330624.51	903	R	6150601.51	332178.15
760	R	6146460.95	326827.23	808	R	6147808.91	328203.26	856	R	6149668.90	330646.34	904	R	6150616.27	332179.68
761	R	6146496.96	326838.68	809	R	6147832.88	328225.61	857	R	6149663.68	330708.26	905	R	6150629.30	332181.02
762	R	6146505.93	326841.74	810	R	6147890.96	328277.94	858	R	6149655.80	330778.80	906	R	6150676.85	332188.54
763	R	6146559.28	326858.66	811	R	6147977.42	328357.98	859	R	6149652.67	330792.20	907	R	6150772.92	332203.78
764	R	6146564.25	326860.23	812	R	6148059.46	328433.97	860	R	6149647.46	330828.11	908	R	6150886.12	332221.50
765	R	6146568.27	326859.28	813	R	6148125.45	328495.10	861	R	6149644.89	330853.88	909	R	6150974.38	332235.38
766	R	6146576.27	326859.17	814	R	6148187.53	328551.91	862	R	6149644.66	330863.29	910	R	6151059.57	332248.89
767	R	6146652.55	326883.43	815	R	6148255.42	328614.30	863	R	6149638.67	330912.90	911	R	6151122.11	332258.43
768	R	6146699.86	326899.78	816	R	6148297.14	328654.88	864	R	6149627.12	331025.11	912	R	6151195.80	332269.94
769	R	6146702.32	326900.61	817	R	6148305.60	328663.61	865	R	6149589.97	331375.14	913	R	6151239.30	332276.59
770	R	6146737.57	326921.01	818	R	6148365.01	328739.13	866	R	6149589.80	331376.72	914	R	6151264.64	332281.04
771	R	6146779.74	326964.05	819	R	6148418.38	328808.72	867	R	6149578.68	331481.53	915	R	6151292.73	332285.07
772	R	6146784.50	326970.75	820	R	6148503.72	328919.51	868	R	6149575.54	331511.14	916	R	6151343.85	332293.32
773	R	6146830.72	327051.97	821	R	6148546.40	328975.04	869	R	6149561.06	331650.51	917	R	6151397.22	332301.68
774	R	6146848.61	327082.56	822	R	6148580.20	329019.01	870	R	6149561.06	331670.66	918	R	6151492.04	332316.47
775	R	6146861.54	327108.49	823	R	6148591.81	329033.34	871	R	6149562.63	331689.95	919	R	6151560.60	332327.24
776	R	6146875.33	327132.05	824	R	6148596.93	329039.24	872	R	6149568.16	331716.30	920	R	6151647.56	332339.44
777	R	6146877.31	327135.43	825	R	6148604.90	329047.75	873	R	6149572.34	331724.20	921	R	6151666.35	332341.65
778	R	6146880.20	327140.36	826	R	6148610.80	329053.86	874	R	6149579.72	331731.03	922	R	6151696.23	332345.70
779	R	6146881.88	327143.24	827	R	6148622.01	329063.26	875	R	6149601.94	331739.52	923	R	6151718.03	332352.41
780	R	6146899.91	327174.03	828	R	6148648.04	329082.78	876	R	6149607.85	331746.10	924	R	6151813.93	332367.38
781	R	6146903.15	327179.72	829	R	6148723.92	329139.66	877	R	6149618.33	331767.85	925	R	6151834.87	332368.90
782	R	6146937.67	327241.79	830	R	6148850.89	329234.98	878	R	6149622.14	331796.79	926	R	6151866.86	332368.22
783	R	6146939.52	327245.00	831	R	6148944.14	329304.68	879	R	6149626.12	331807.05	927	R	6151875.73	332367.51
784	R	6146956.09	327275.25	832	R	6149010.81	329353.99	880	R	6149640.78	331817.29	928	R	6151881.79	332366.65
785	R	6146957.65	327277.85	833	R	6149079.27	329404.76	881	R	6149646.50	331821.28	929	R	6151913.30	332360.47
786	R	6146971.99	327303.89	834	R	6149095.49	329418.09	882	R	6149661.26	331829.48	930	R	6151922.04	332357.91
787	R	6146975.49	327310.95	835	R	6149110.94	329431.33	883	R	6149671.57	331835.12	931	R	6151976.44	332342.27
788	R	6147011.34	327370.67	836	R	6149115.31	329436.07	884	R	6149702.43	331848.92	932	R	6152003.95	332334.14
789	R	6147014.40	327373.70	837	R	6149123.57	329445.65	885	R	6149791.80	331888.88	933	R	6152033.22	332324.33
790	R	6147047.45	327432.03	838	R	6149130.98	329457.33	886	R	6149940.75	331954.72	934	R	6152147.66	332290.48
791	R	6147106.91	327536.89	839	R	6149136.84	329468.60	887	R	6150039.13	331998.73	935	R	6152212.68	332271.31
792	R	6147127.52	327572.52	840	R	6149208.07	329623.57	888	R	6150123.76	332035.64	936	R	6152260.48	332257.66
793	R	6147142.05	327590.06	841	R	6149268.19	329754.30	889	R	6150200.75	332070.29	937	R	6152294.36	332249.55
794	R	6147166.80	327612.14	842	R	6149296.39	329815.00	890	R	6150257.56	332095.32	938	R	6152306.46	332246.91
795	R	6147213.51	327655.16	843	R	6149321.49	329870.08	891	R	6150318.33	332121.99	939	R	6152356.19	332239.53
796	R	6147245.42	327685.22	844	R	6149335.08	329898.66	892	R	6150371.70	332145.39	940	R	6152414.11	332236.77
797	R	6147279.63	327716.76	845	R	6149352.42	329935.58	893	R	6150398.60	332156.58	941	R	6152463.57	332237.19
798	R	6147391.92	327819.97	846	R	6149380.46	329994.77	894	R	6150427.30	332163.30	942	R	6152508.35	332240.08
799	R	6147398.63	327826.20	847	R	6149444.99	330133.00	895	R	6150442.85	332164.78	943	R	6152545.19	332245.06
800	R	6147421.81	327847.46	848	R	6149470.61	330185.34	896	R	6150486.53	332169.01	944	R	6152570.19	332249.94
801	R	6147456.82	327879.08	849	R	6149482.89	330202.70	897	R	6150495.96	332170.25	945	R	6152633.69	332263.11
802	R	6147502.76	327921.86	850	R	6149510.86	330263.77	898	R	6150508.37	332171.59	946	R	6152694.44	332277.52
803	R	6147560.93	327975.52	851	R	6149582.48	330425.59	899	R	6150516.48	332171.55	947	R	6152789.79	332299.08
804	R	6147607.82	328018.87	852	R	6149637.09	330554.08	900	R	6150542.43	332170.80	948	R	6152852.90	332313.35
805	R	6147653.25	328060.87	853	R	6149661.34	330600.95	901	R	6150556.93	332172.61	949	R	6152913.10	332326.99



Linijų anotacijų lentelė	
Gretimybė	Atstumas
861-862	9.41
865-866	1.59

ŠIŲ TŲ SKLYPO RIBOS
 PAŽYMNĖJUS KADASTRO ŽEMELAPYJE
 data 03.14
 Geografinis žemėlapis
 Soela Petrauskienė
 (Vardas)

OBJEKTAS	RAJONINIS KELIAS NR.2201 Priekulė - Sakučiai - Ventė (nuo 8,554 - 28,619 km)		
	Lapų skaičius	Lapo Nr.	KOORDINACIJŲ SISTEMA - LKS-1994M
	25	6	M 1:2000

ŽEMĖS SKLYPO PLANAS M 1:2000

Sklypo plotas 385283 m²

Žemės sklypo kadastro Nr. 88277001 2

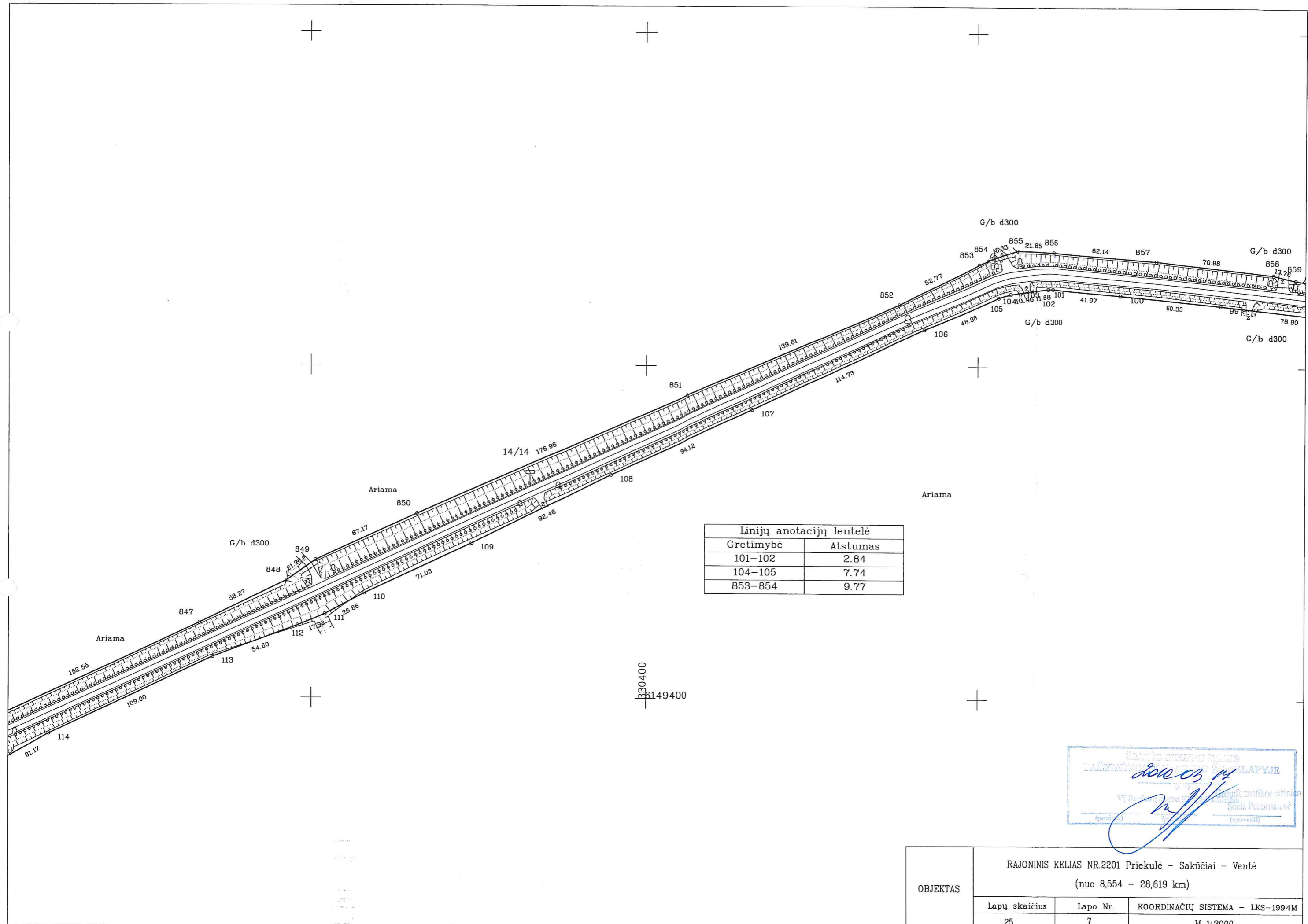
KOORDINACIJŲ ŽINIARAŠTIS

Koordinacijų sistema			
Taško Nr.	Kodas	X	Y
950	R	6152935.31	332332.16
951	R	6152944.46	332333.95
952	R	6152964.86	332335.76
953	R	6152978.53	332338.45
954	R	6153002.83	332346.69
955	R	6153012.34	332349.85
956	R	6153050.92	332358.87
957	R	6153072.70	332362.51
958	R	6153116.26	332367.89
959	R	6153168.57	332371.25
960	R	6153244.36	332381.78
961	R	6153248.60	332382.83
962	R	6153251.53	332385.24
963	R	6153251.19	332389.68

DUOMENYS APIE ŽEMĖS NAUDOJIMO APRIBOJIMUS				
Eil. Nr.	Kodas	Apribojimo sk. Nr.	Apribojimai	Žemės plotas, m ²
1	2	3	4	5
1	2	II	Kelių apsaugos zonos	385283
2	6	VI	Elektros linijų apsaugos zonos	9988
3	1	I	Rysių linijų apsaugos zonos	258
4	49	XLIX	Vandentiekio, lietaus ir fekalinės kanalizacijos tinklų ir įrenginių apsaugos zonos	2762
5	29	XXIX	Vandens telkinių apsaugos juostos ir zonos	173
6	34	XXXIV	Nacionaliniai ir regioniniai parkai	168172
7	35	XXXV	Kraštovaizdžio draustiniai	168172
8	17	XVII	Valstybinio geodezinio pagrindo punktų apsaugos zonos	80

Koordinacijų sistema	Koordinatės X/Y	Planseto nomenklatura
Valstybinė LKS-1994	X=6146121 Y=326721	
Žiniaraštį sudarė (parašas)	A. Gustaitis (vardas ir pavardė)	214-14-95 / 2009 03 09 (kvalifikacijos pažymėjimo Nr.) (data)

(parašas) E. Vilkelienė 2M-M-289 2009 03 09
(vardas ir pavardė) (kvalifikacijos pažymėjimo Nr.) (data)

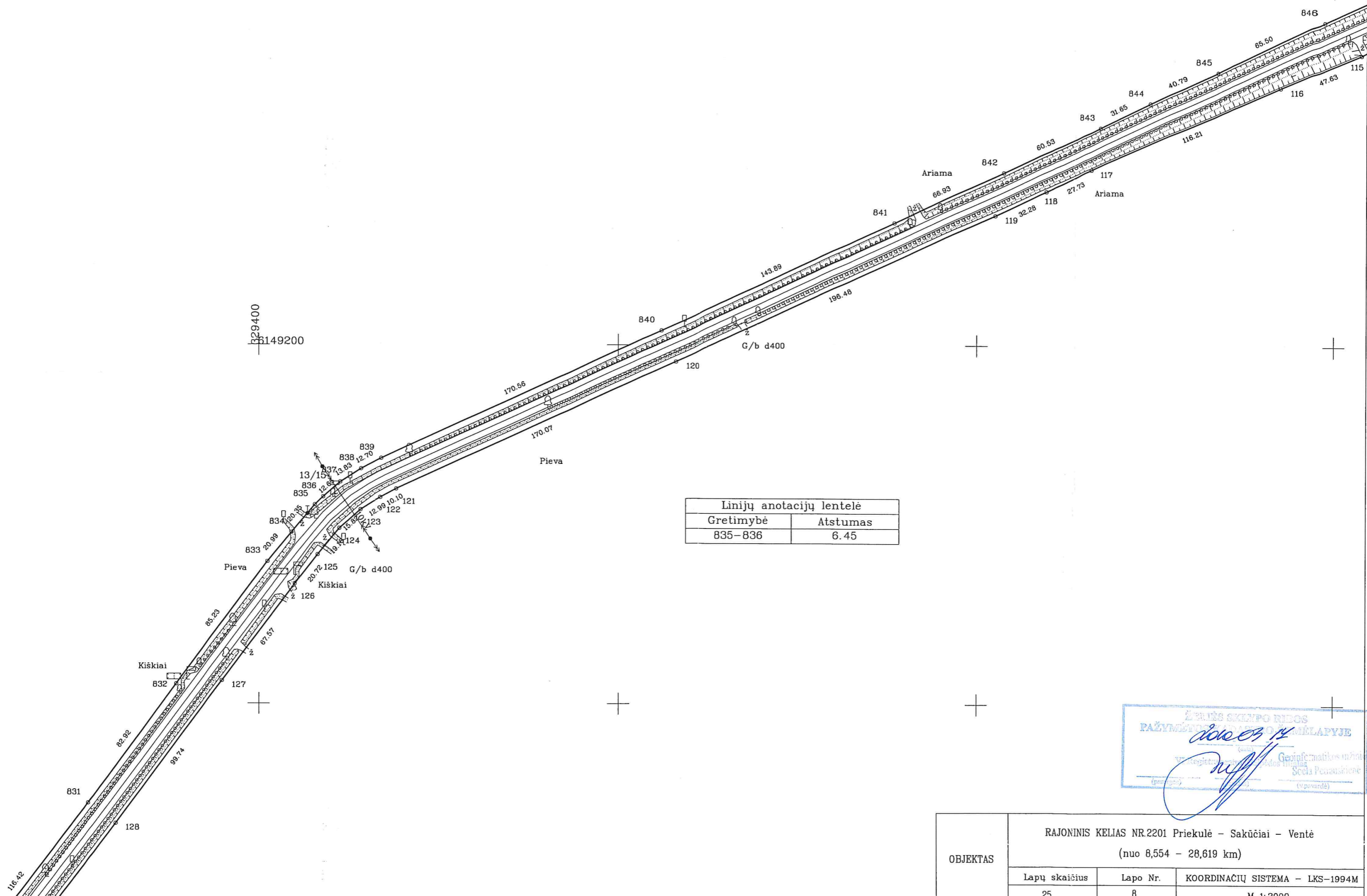


Linijų anotacijų lentelė

Gretimybė	Atstumas
101–102	2.84
104–105	7.74
853–854	9.77

RAJONINIS KELIAS NR. 2201 PRIEKULĖ – SAKŪČIAI – VENTĖ
 (nuo 8,554 – 28,619 km)
 2010.03.14
 Scela Pečiuskiene
 (pavardė)

OBJEKTAS	RAJONINIS KELIAS NR. 2201 Priekulė – Sakūčiai – Ventė (nuo 8,554 – 28,619 km)		
	Lapų skaičius	Lapo Nr.	KOORDINACIJŲ SISTEMA – LKS–1994M
	25	7	M 1:2000

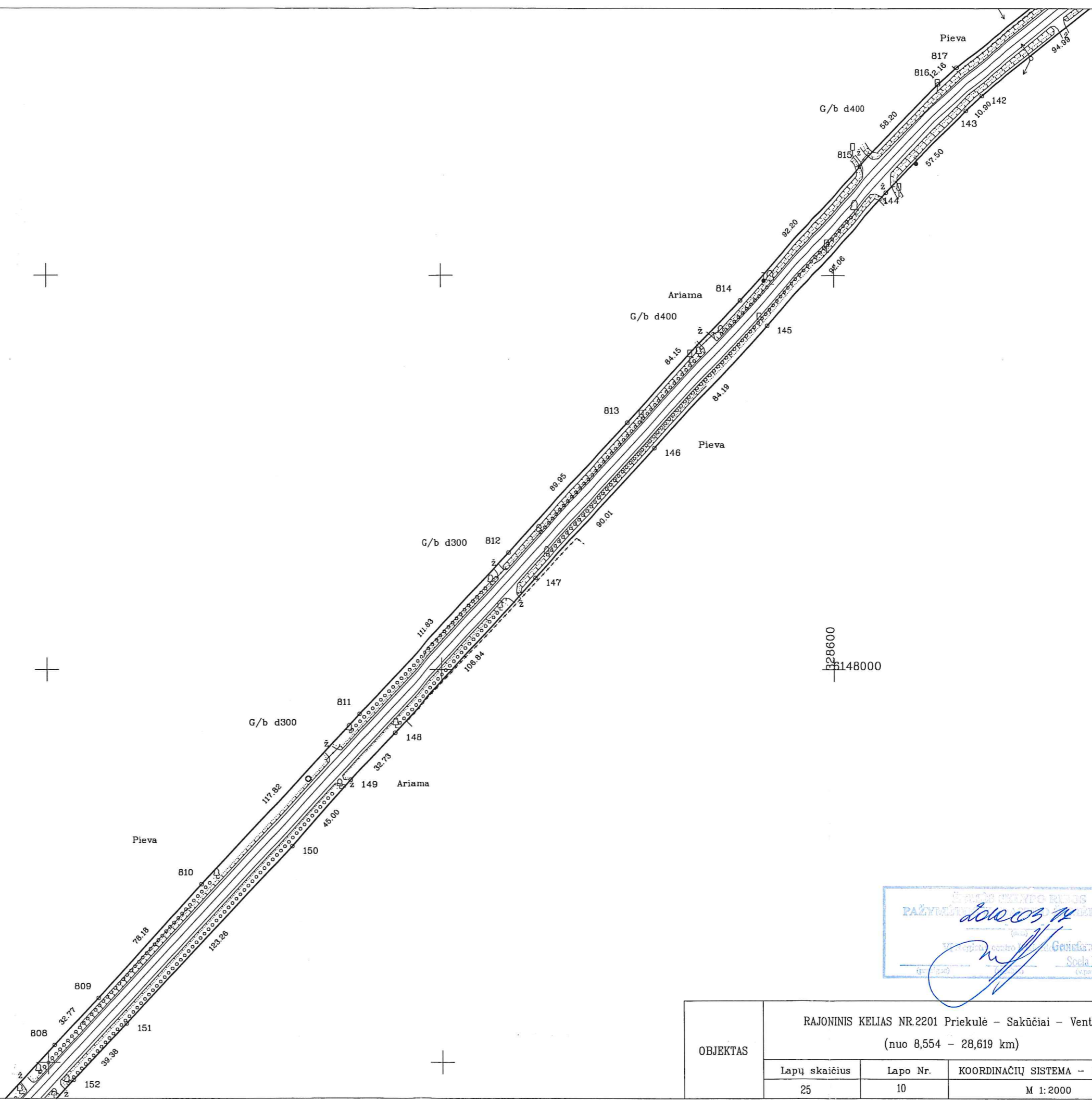


129400
1149200

Linijų anotacijų lentelė	
Gretimybė	Atstumas
835-836	6.45

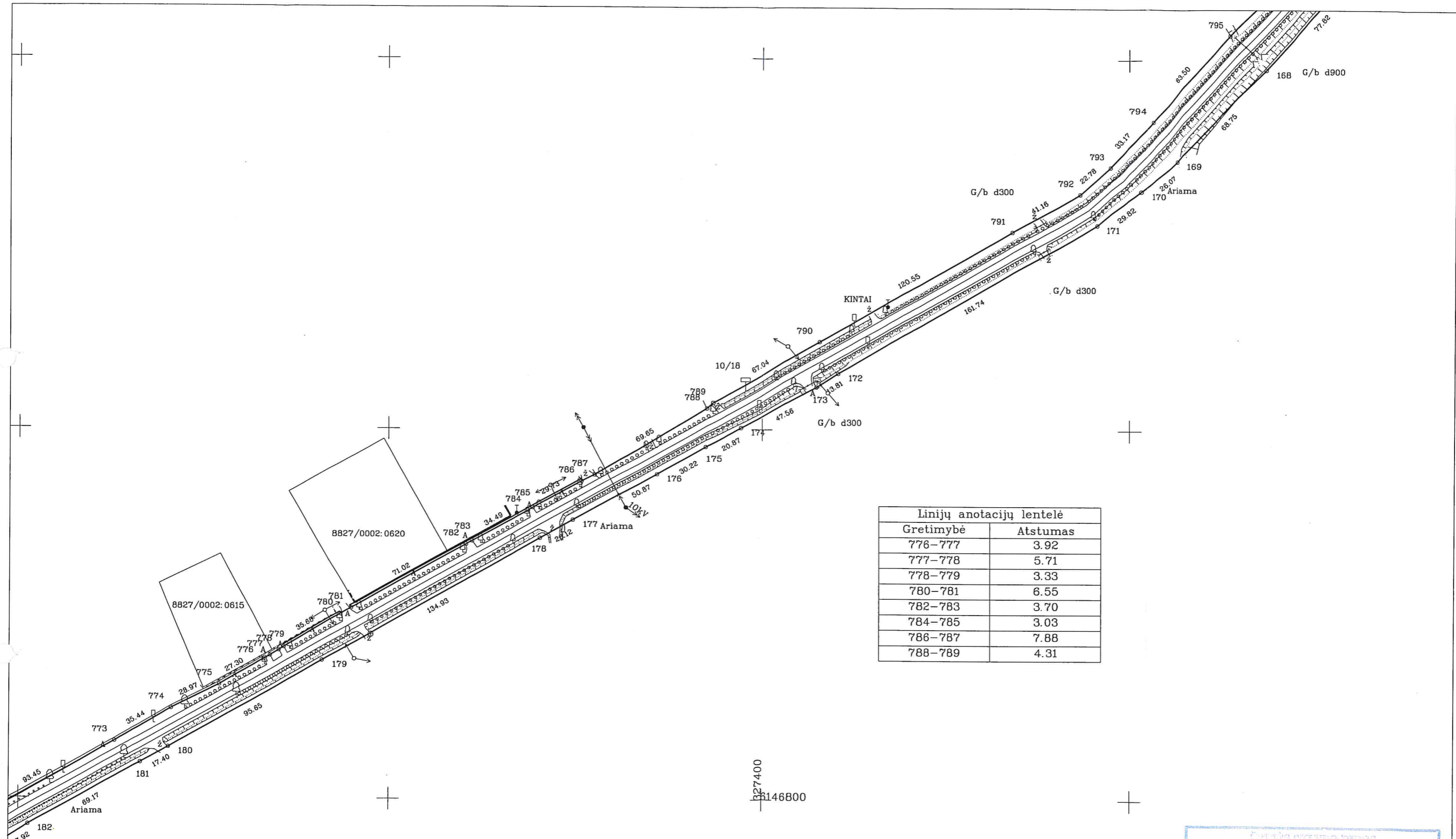


OBJEKTAS	RAJONINIS KELIAS NR.2201 Priekulė - Sakučiai - Ventė (nuo 8,554 - 28,619 km)		
	Lapų skaičius	Lapo Nr.	COORDINACIJŲ SISTEMA - LKS-1994M
	25	8	M 1:2000



RAJONINIS KELIAS NR.2201 PRIEKULĖ - SAKUČIAI - VENTĖ
 PAŽYRĖTOJAS: *Lolita*
 INŽINIERIS: *[Signature]*
 SOČIA PETRAUSKIENĖ
 (v.pavadė)

OBJEKTAS	RAJONINIS KELIAS NR.2201 Priekulė - Sakučiai - Ventė (nuo 8,554 - 28,619 km)		
	Lapų skaičius	Lapo Nr.	KOORDINACIJŲ SISTEMA - LKS-1994M
	25	10	M 1:2000



Linijų anotacijų lentelė

Gretimybė	Atstumas
776-777	3.92
777-778	5.71
778-779	3.33
780-781	6.55
782-783	3.70
784-785	3.03
786-787	7.88
788-789	4.31

RAJONINIS KELIAS NR.2201 PRIEKULĖ - SAKŪČIAI - VENTĖ
 (nuo 8,554 - 28,619 km)
 Geoinformacijos inžinerė
 Giedrė Petrauskienė
 (parašas)

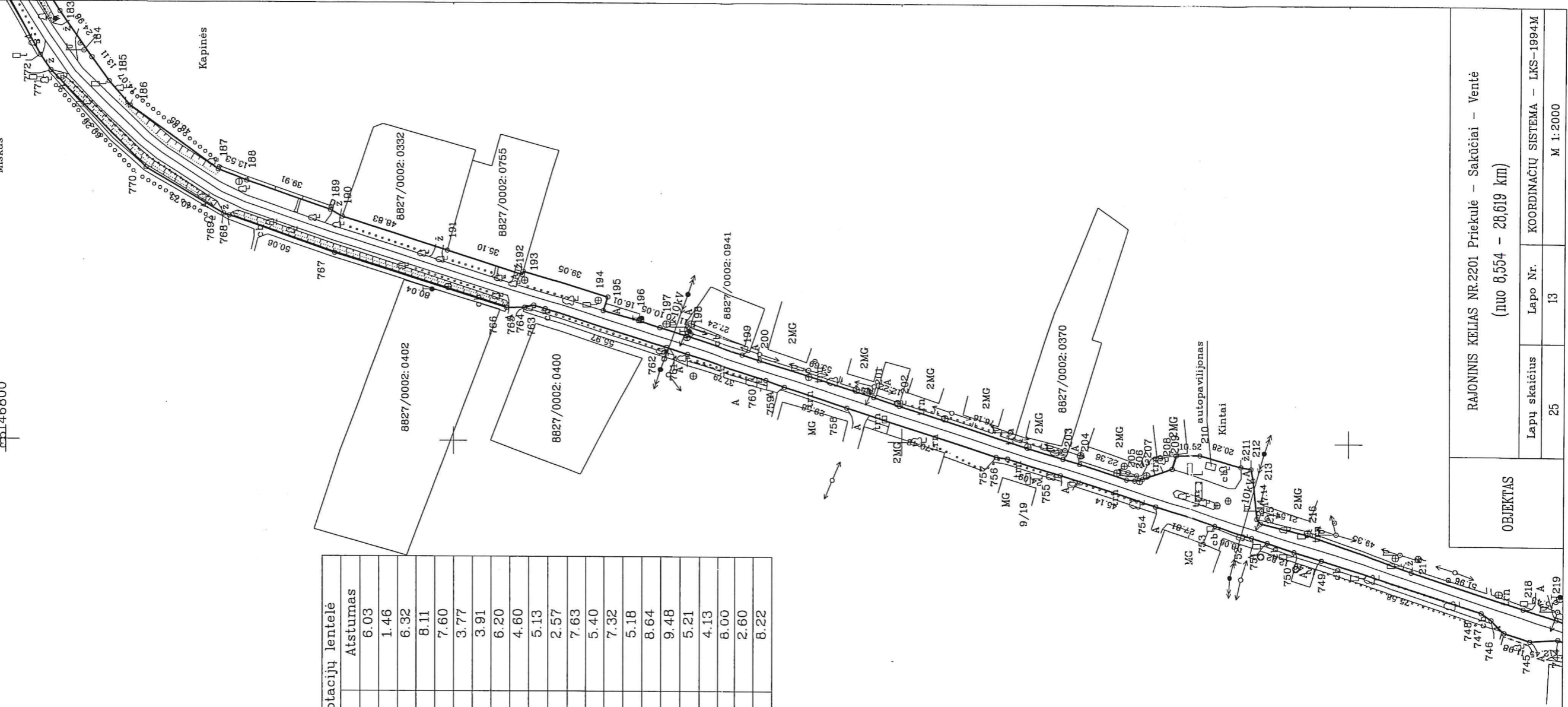
OBJEKTAS	RAJONINIS KELIAS NR.2201 Priekulė - Sakūčiai - Ventė (nuo 8,554 - 28,619 km)		
	Lapų skaičius	Lapo Nr.	KOORDINACIJŲ SISTEMA - LKS-1994M
	25	12	M 1:2000

008926146800

Miškas

Kapinės

Linijų anotacijų lentelė	
Gretimybė	Atstumas
189-190	6.03
192-193	1.46
194-195	6.32
199-200	8.11
203-204	7.60
205-206	3.77
206-207	3.91
208-209	6.20
211-212	4.60
212-213	5.13
214-215	2.57
746-747	7.63
747-748	5.40
751-752	7.32
756-757	5.18
759-760	8.64
761-762	9.48
763-764	5.21
764-765	4.13
765-766	8.00
768-769	2.60
771-772	8.22



Miškas

RAJONINIS KELIAS NR.2201 Priekulė - Sakūčiai - Ventė
(nuo 8,554 - 28,619 km)

OBJEKTAS

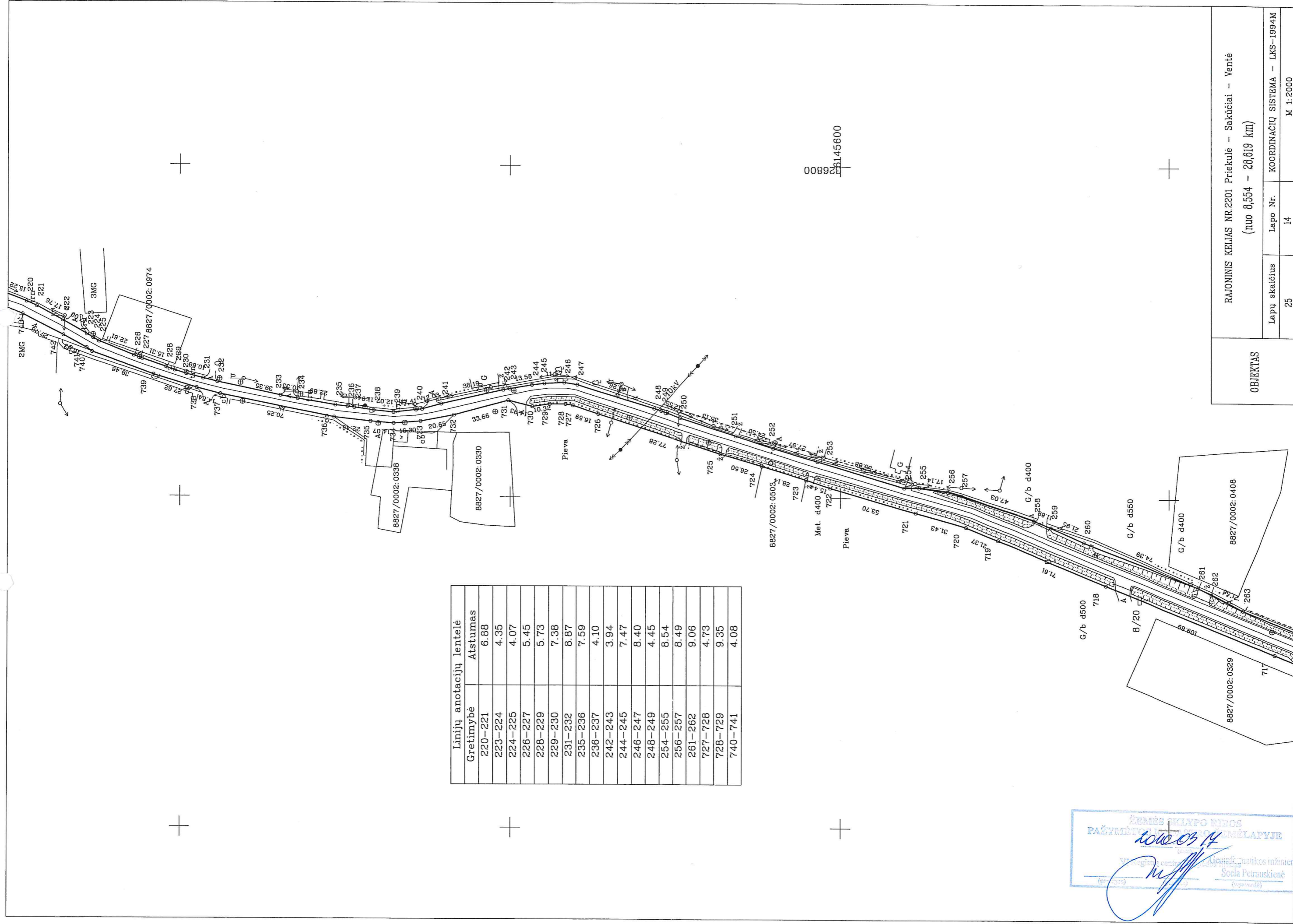
Lapų skaičius 25

Lapo Nr. 13

COORDINACIJŲ SISTEMA - LKS-1994M

M 1:2000





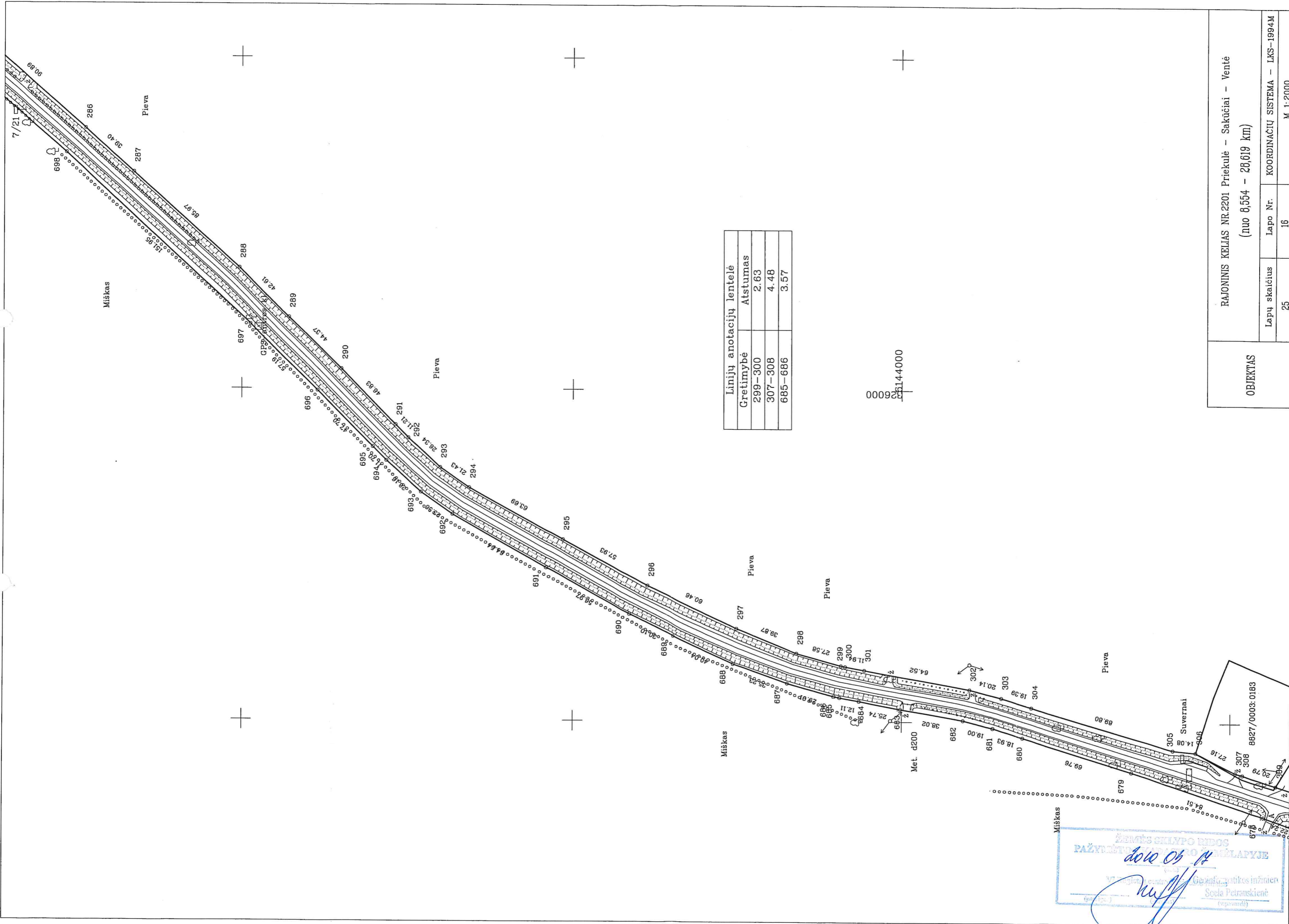
008920145600

Linijų anotacijų lentelė	
Gretimybė	Atstumas
220-221	6.88
223-224	4.35
224-225	4.07
226-227	5.45
228-229	5.73
229-230	7.38
231-232	8.87
235-236	7.59
236-237	4.10
242-243	3.94
244-245	7.47
246-247	8.40
248-249	4.45
254-255	8.54
256-257	8.49
261-262	9.06
727-728	4.73
728-729	9.35
740-741	4.08

OBJEKTAS	RAJONINIS KELIAS NR.2201 Priekulė – Sakūčiai – Ventė (nuo 8,554 – 28,619 km)	
	Lapo Nr.	14
	Lapų skaičius	25
		M 1:2000

ŽEMĖS ŪKIO RINKOS
 PAŪVUTĖS RAJONO VIEŠASIS ĮMŪŠALAPYVJŲ
 Registracijos centras
 Socialinio mokymosi ministerija
 Soela Petrauskienė
 (sąjaukiškė)

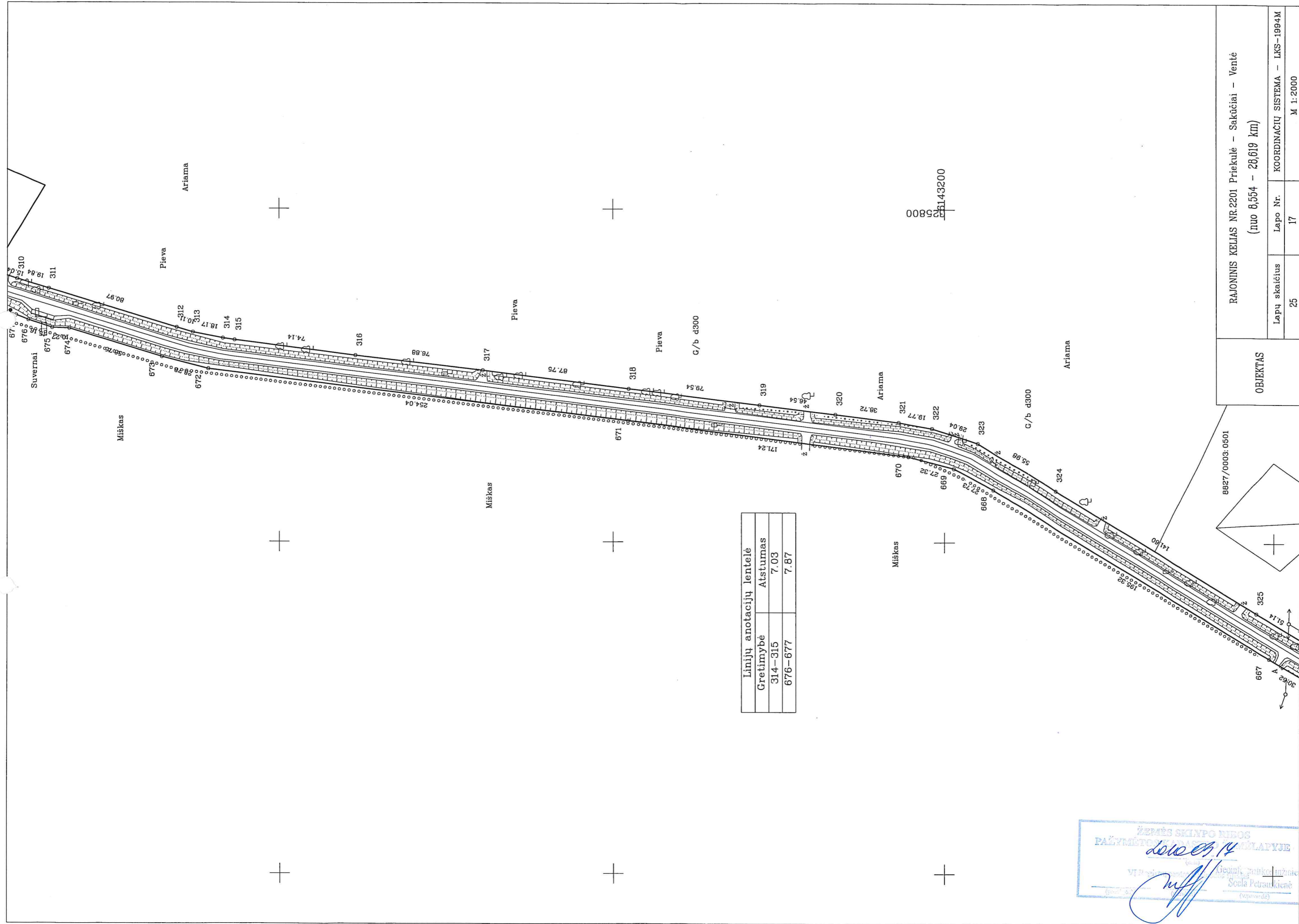
2016.03.14



Linijų anotacijų lentelė	
Gretimybė	Atstumas
299-300	2.63
307-308	4.48
685-686	3.57

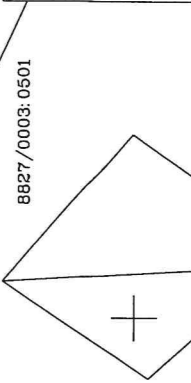
OBJEKTAS	RAJONINIS KELIAS NR.2201 Priekulė – Sakūčiai – Ventė (nuo 8,554 – 28,619 km)	
	Lapų skaičius	Lapo Nr.
	25	16
		M 1:2000

ŽEMĖS ŪKIO VADOVAVIMO
 RAŽVĖTAVIMO VADAVIMO
 dala 03/14
 Geografinės inžinerijos
 Soela Petruskienė
 (pasirašė)

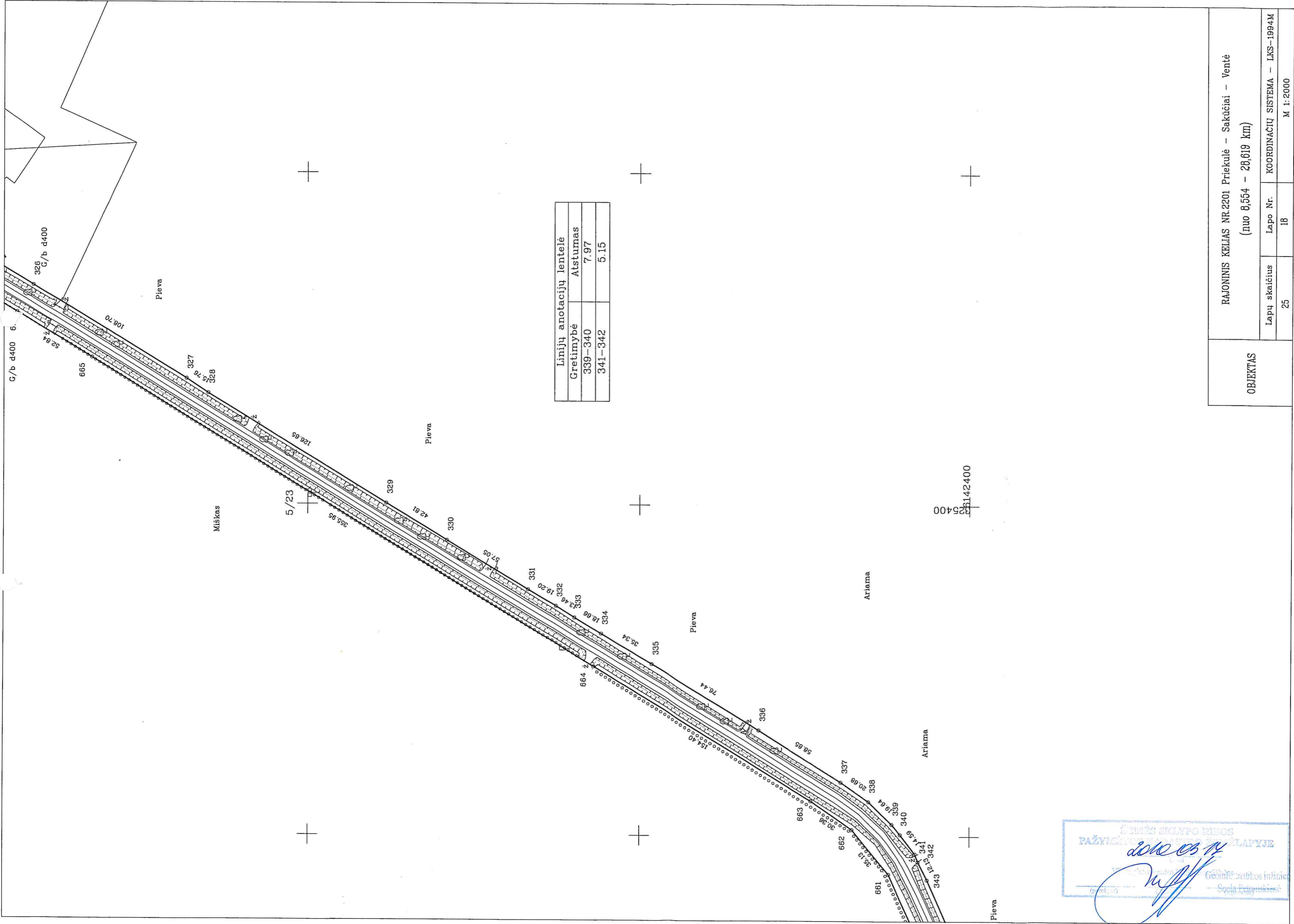


Liniu anotacijų lentelė	
Gretimybė	Atstumas
314-315	7.03
676-677	7.87

OBJEKTAS		RAJONINIS KELIAS NR.2201 Priekulė – Sakučiai – Ventė (nuo 8,554 – 28,619 km)	
Lapų skaičius	25	Lapo Nr.	17
		KOORDINACIJŲ SISTEMA – LKS-1994M	
		M 1:2000	



ŽEMĖS SKLYPO NR.05
 PAŲMĖSTO K.0501
 2014.09.14
 Geografinis inžinierius
 Socialė Petrauskienė
 (sąrašas)



Linijų anotacijų lentelė	
Gretimybė	Atstumas
339-340	7.97
341-342	5.15

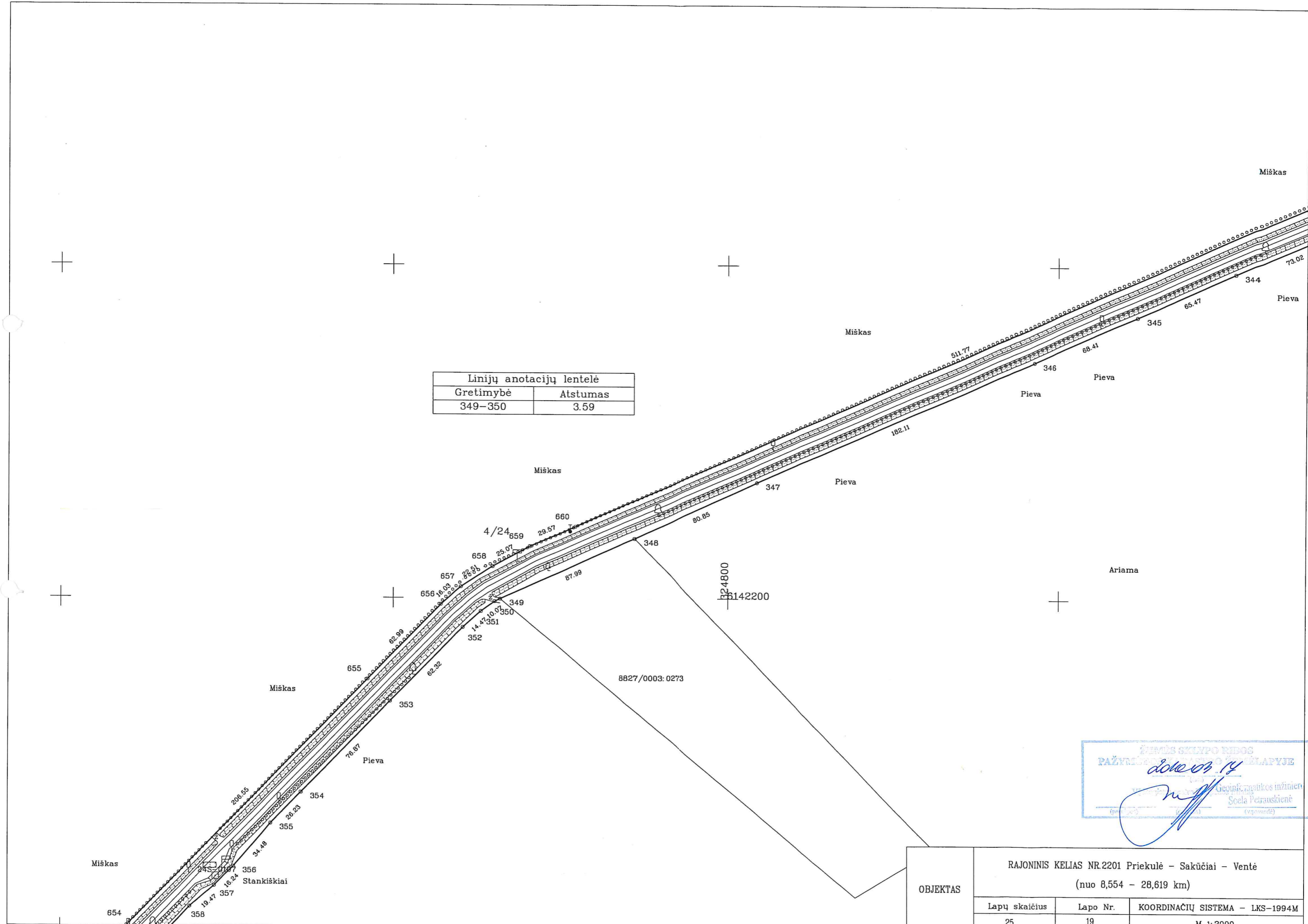
OBJEKTAS	RAJONINIS KELIAS NR.2201 Priekulė – Sakūčiai – Ventė (nuo 8,554 – 28,619 km)		
	Lapų skaičius	Lapo Nr.	COORDINACIJŲ SISTEMA – LKS-1994M
	25	18	M 1:2000

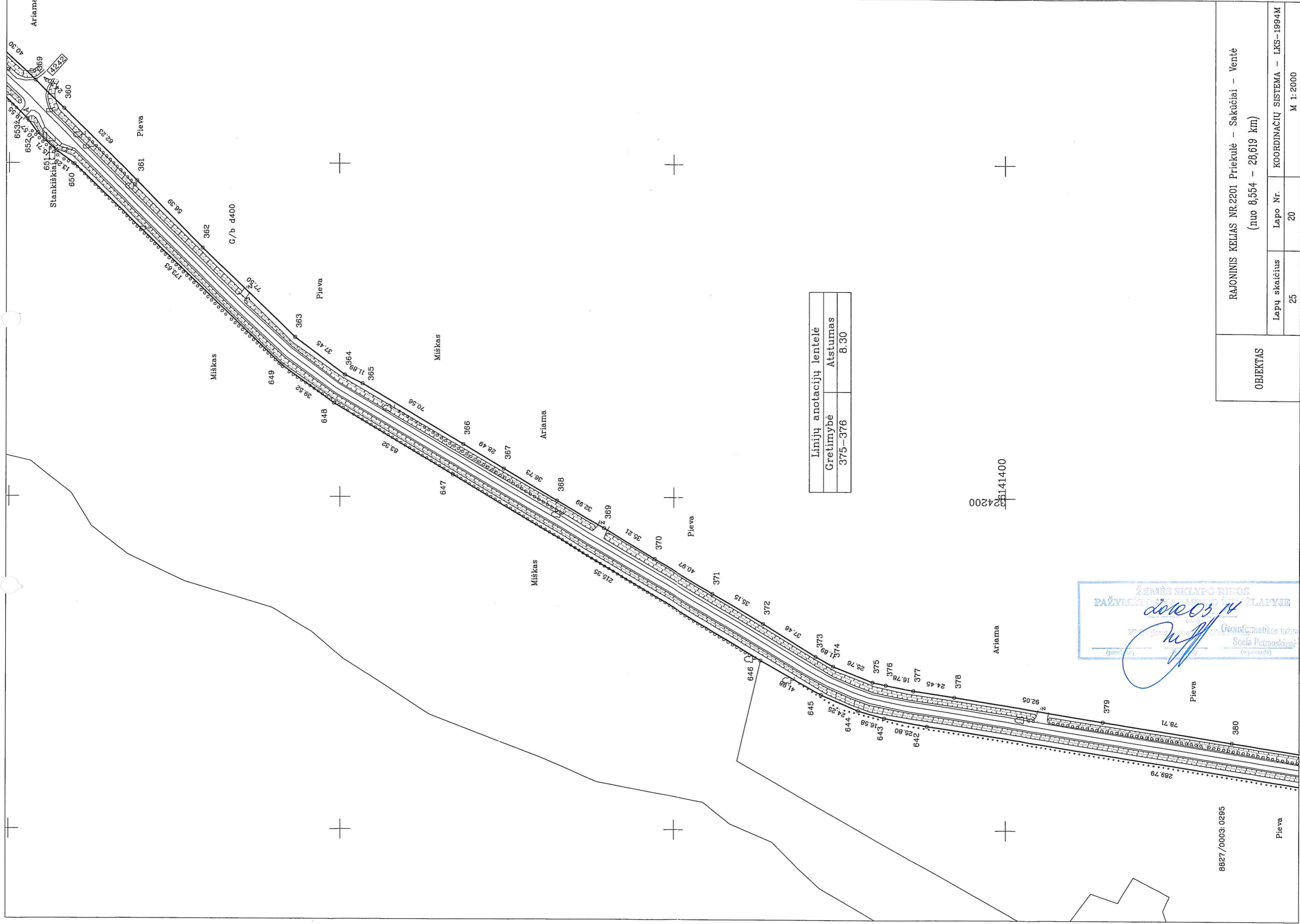
UAB "SICILYPO RIBOS"
 PAŽYVIAUSIŲ KŪRĖJŲ BIŪRO BIURŲ BIŪRAS
 2010-03-14
 Inžinierė: *[Signature]*
 Social. Darbuotoja: *[Signature]*
 Social. Darbuotoja: *[Signature]*

Linijų anotacijų lentelė	
Gretimybė	Atstumas
349-350	3.59

UAB "SILVPO RIBOS"
 PAŽYRĖJIMO IR PROJEKTO VYKDYMO VEIKLA
 2016.03.14
 Geoinžinerė
 Soela Petrauskienė
 (v.pasirašė)

OBJEKTAS	RAJONINIS KELIAS NR.2201 Priekulė - Sakučiai - Ventė (nuo 8,554 - 28,619 km)		
	Lapų skaičius	Lapo Nr.	KOORDINACIJŲ SISTEMA - LKS-1994M
	25	19	M 1:2000



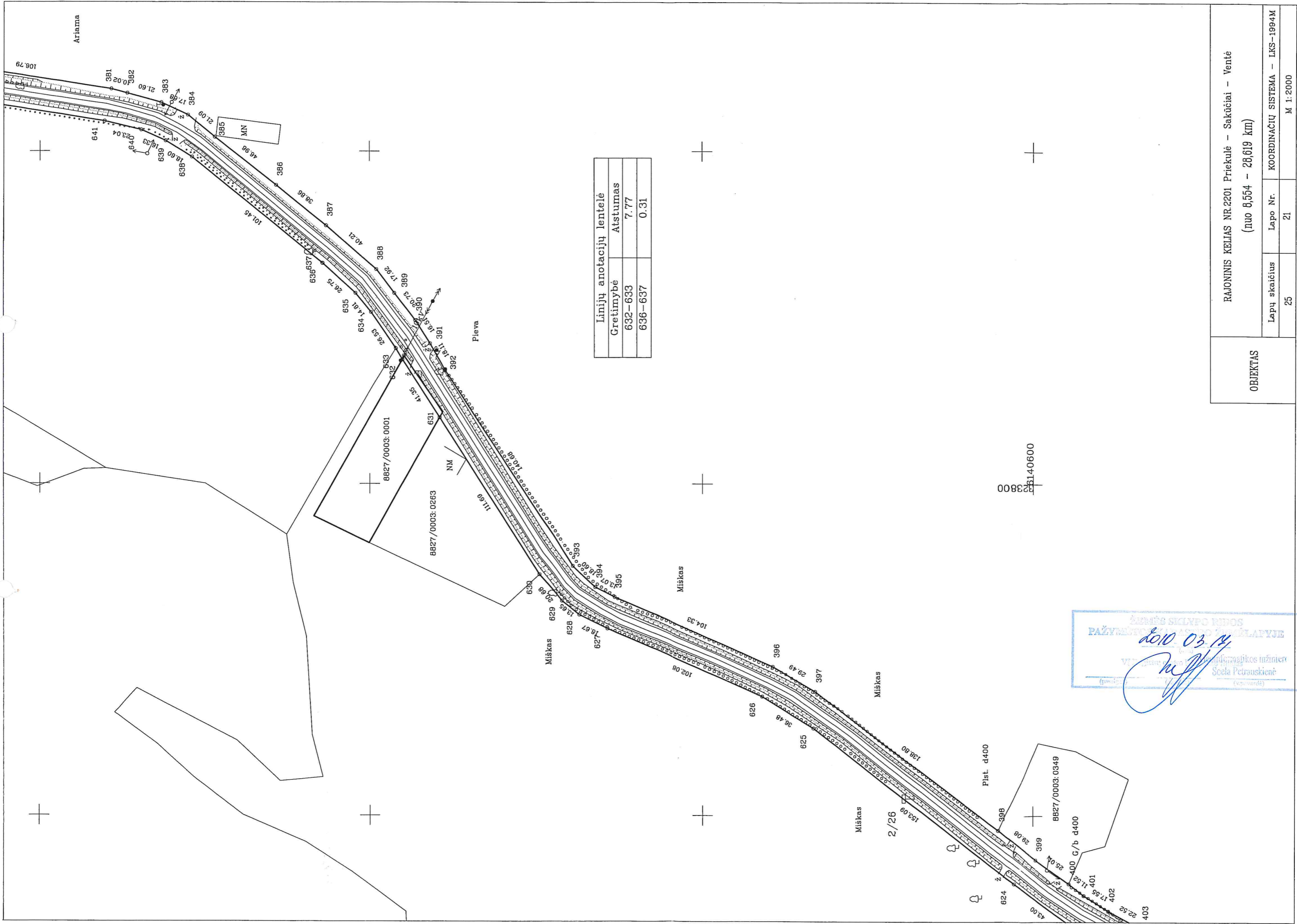


OBJEKTAS	RAJONINIS KELIAS NR.2201 Priekulė – Sakučiai – Ventė (nuo 8,554 – 28,619 km)		
	Lapų skaičius	Lapo Nr.	KOORDINACIJŲ SISTEMA – LKS-1994M
	25	20	M 1:2000

ŽEMĖS SKLYPO RIBOS
 PAŽYRĖTOS KARTU SU PLANU
 2008.05.14
 Geoinžinerė m. m.
 Soela Petrauskienė
 (sąrašas)

8627/0003:0295

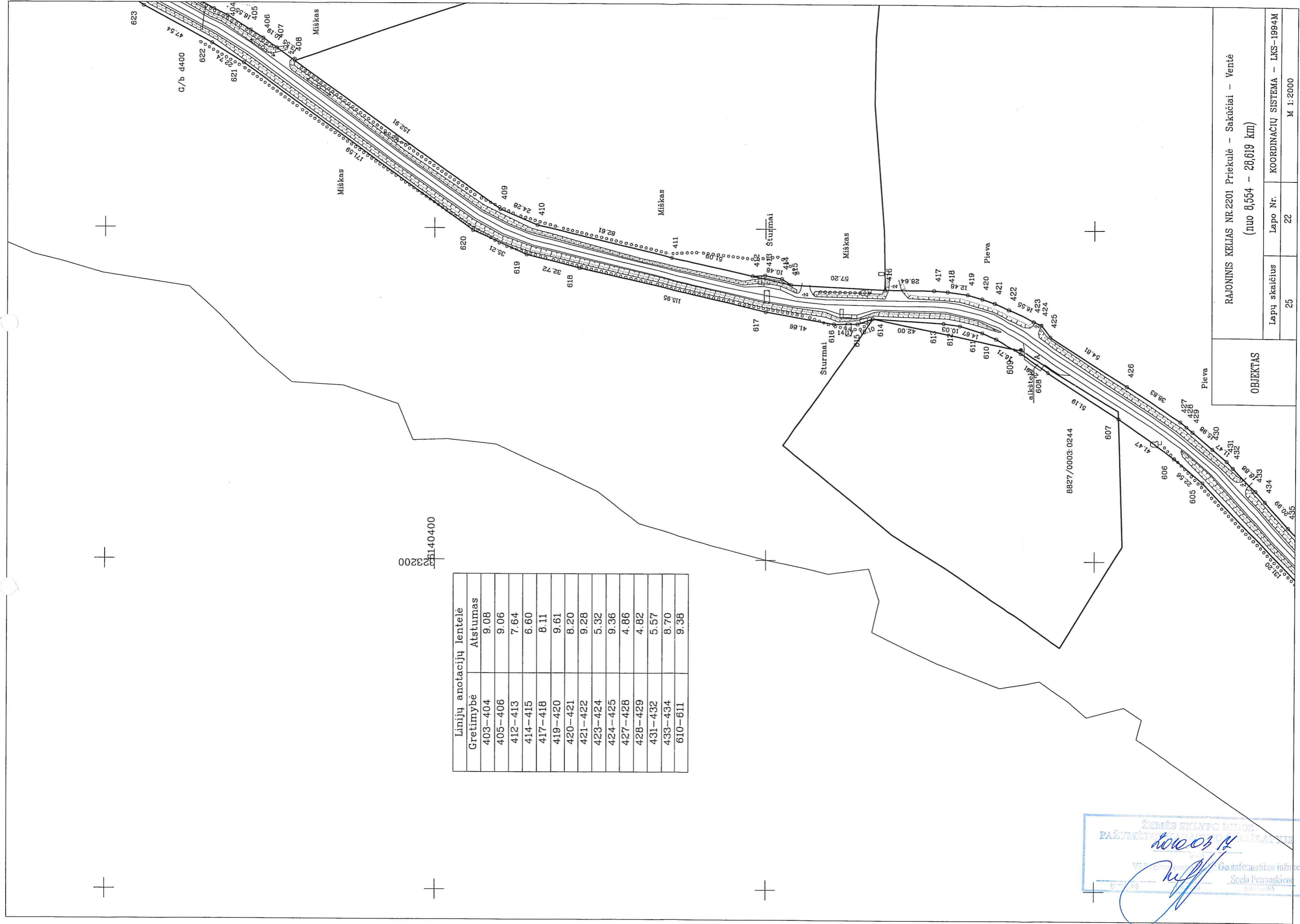
Pieva



Linijų anotacijų lentelė	
Gretimybė	Aštumas
632-633	7.77
636-637	0.31

OBJEKTAS	RAJONINIS KELIAS NR.2201 Priekulė - Sakūčiai - Ventė (nuo 8,554 - 28,619 km)	
	Lapų skaičius	Lapo Nr.
	25	21
		M 1:2000

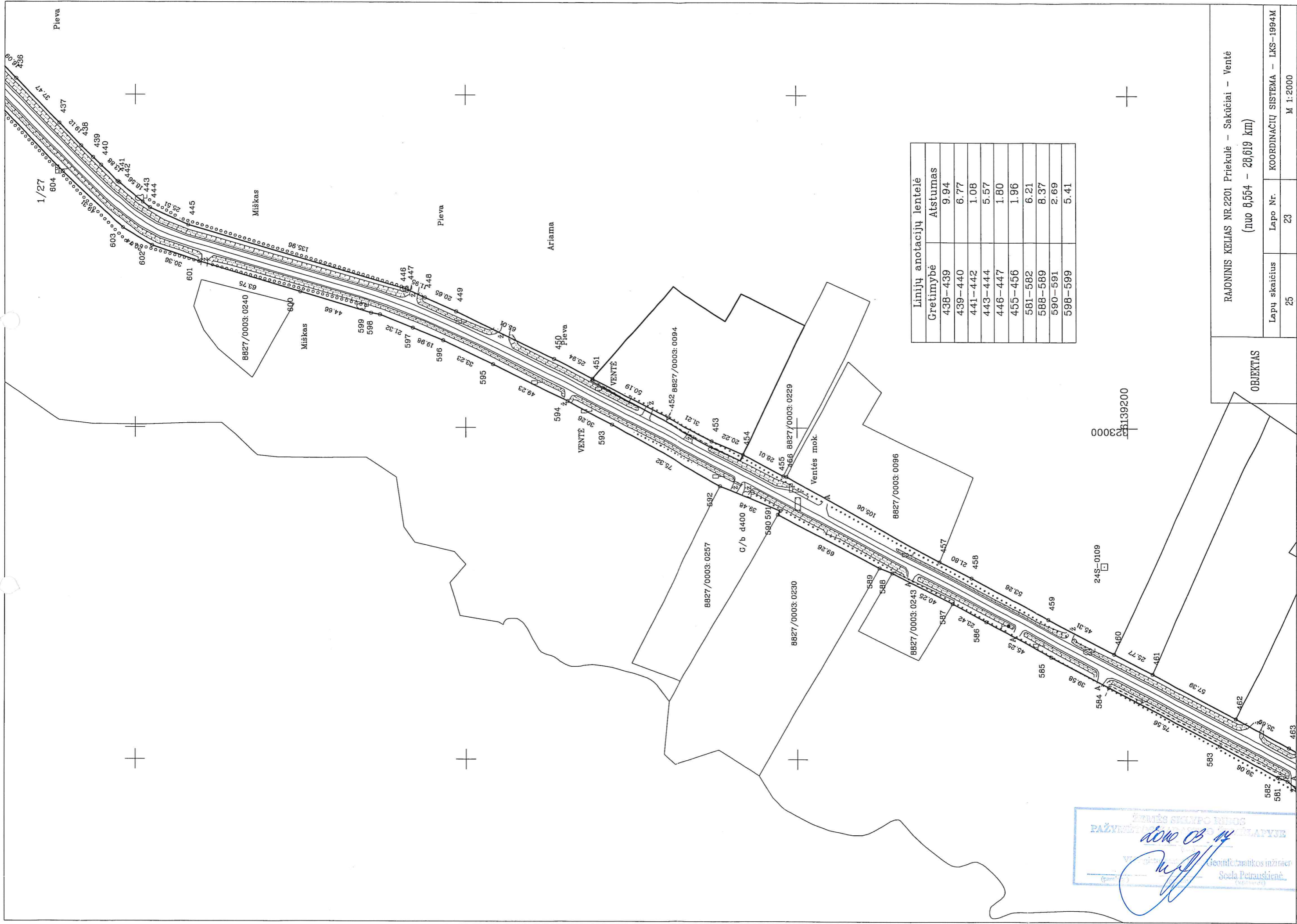
ŽEMĖS SKLYPO RIBOS
 PAŽYRĖTOJAS: [Signature]
 2010 03 14
 Inžinierė: [Signature]
 Soela Petrauskienė
 (Draugė)



Linijų anotacijų lentelė	
Gretimybė	Atstumas
403-404	9.08
405-406	9.06
412-413	7.64
414-415	6.60
417-418	8.11
419-420	9.61
420-421	8.20
421-422	9.28
423-424	5.32
424-425	9.36
427-428	4.86
428-429	4.82
431-432	5.57
433-434	8.70
610-611	9.36

RAJONINIS KELIAS NR.2201 Priekulė – Sakūčiai – Ventė (nuo 8,554 – 28,619 km)	
OBJEKTAS	Lapų skaičius
	25
	Lapo Nr.
	22
	COORDINACIJŲ SISTEMA – LKS-1994M
	M 1:2000

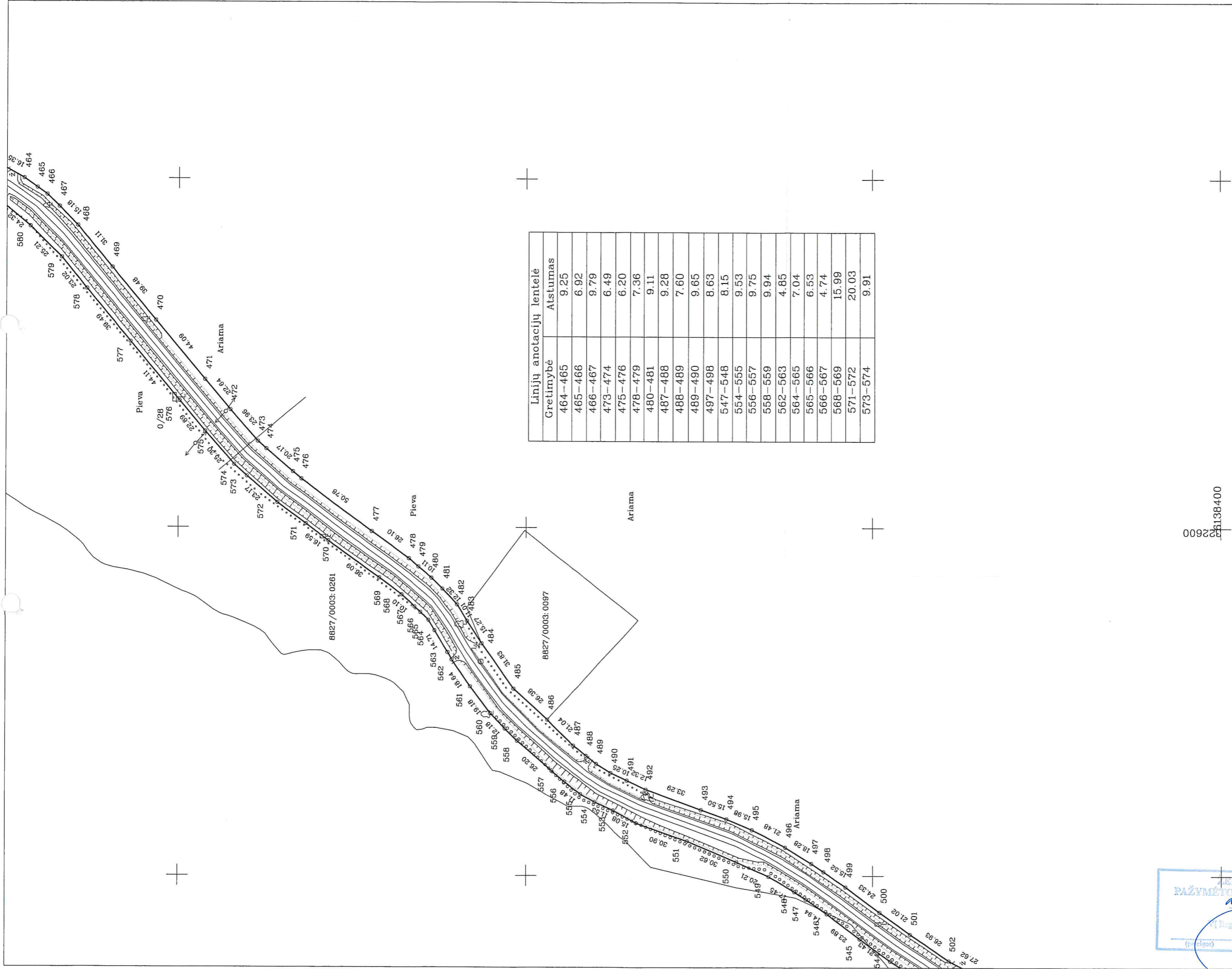
ŽEMĖS SURAIŠO RINKOS
 PAŽŪDINTAS
 2010 03 14
 Geoinformatikos inžinierius
 Scela Petruskiene



Linijų anotacijų lentelė	
Gretimybė	Atstumas
438-439	9.94
439-440	6.77
441-442	1.08
443-444	5.57
446-447	1.80
455-456	1.96
581-582	6.21
588-589	8.37
590-591	2.69
598-599	5.41

ŽEMĖS ŪKIO MINISTERIJA
 PAŽŪVĖS SAUGOS VYKDYMO TARYBA
 Geoinžinerinis projektas
 Soleda Petrauskienė
 (inžinerė)

OBJEKTAS	
RAJONINIS KELIAS NR.2201 Priekulė – Sakūčiai – Ventė (nuo 8,554 – 28,619 km)	
Lapų skaičius	25
Lapo Nr.	23
KOORDINACIJŲ SISTEMA – LKS-1994M	
M 1:2000	



Linijų anotacijų lentelė

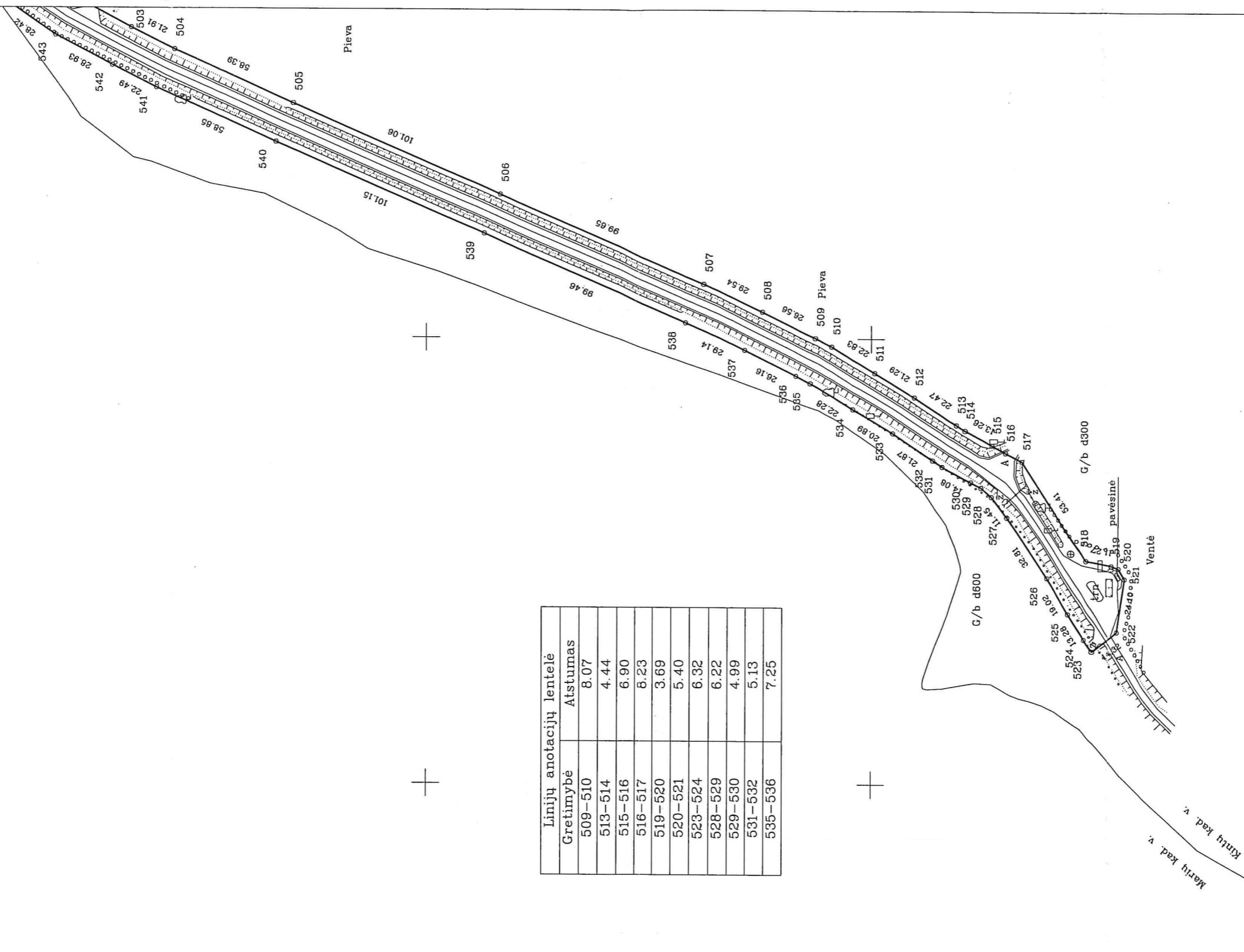
Gretimybė	Atstumas
464-465	9.25
465-466	6.92
466-467	9.79
473-474	6.49
475-476	6.20
478-479	7.36
480-481	9.11
487-488	9.28
488-489	7.60
489-490	9.65
497-498	8.63
547-548	8.15
554-555	9.53
556-557	9.75
558-559	9.94
562-563	4.85
564-565	7.04
565-566	6.53
566-567	4.74
568-569	15.99
571-572	20.03
573-574	9.91

ŽEMĖS SKLYPO RIBOS
 PAŽYMĖTOS KADASTRO ŽEMELAPYJE
 2010 03 14
 Geoinžineris
 Soela Petranskienė

+ 1384.00
+ 2600

OBJEKTAS	RAJONINIS KELIAS NR.2201 Priekulė – Sakučiai – Ventė (nuo 8,554 – 28,619 km)	
	Lapų skaičius	25
	Lapo Nr.	24
	KOORDINACIJŲ SISTEMA – LKS-1994M	
	M 1:2000	

1:2200
6138600



Linijų anotacijų lentelė

Gretimybė	Atstumas
509-510	8.07
513-514	4.44
515-516	6.90
516-517	8.23
519-520	3.69
520-521	5.40
523-524	6.32
528-529	6.22
529-530	4.99
531-532	5.13
535-536	7.25

OBJEKTAS	RAJONINIS KELIAS NR.2201 Priekulė – Sakučiai – Ventė (nuo 8,554 – 28,619 km)		
	Lapų skaičius	Lapo Nr.	KOORDINACIJŲ SISTEMA – LKS-1994.M
	25	25	M 1:2000

ŽEMĖS SKLYPO RIBOS
PAŽYMĖTOS KADASTRO ŽEMELAPYJE

2010 03 14

VI. Reginis (savivaldybė) Geografinis matavimų būdas
Soeila Petrauskienė (savivaldybė) (savivaldybė)