



Vykdytojas: UAB „Atodangos“, į.k.221591590, Maironio g. 11,
LT-01124 Vilnius, +37061880950, info@atodangos.lt

Užsakovas: Vilniaus miesto savivaldybės administracija,
į.k.188710061, Konstitucijos pr. 3, LT-09308 Vilnius,
+37052112616

Objektas: Vokiečių g. Vilniuje akmens trinkelių grindinys
Adresas: Vokiečių g., Vilnius
Vilniaus senamiestyje 16073, Vilniaus senojo miesto ir
priemiesčių archeologinėje vietovėje 25504

NTR u.k. Vokiečių gatvės - 4400-5933-4126
Sklypas nesuformuotas

Projektas: Vokiečių g. Vilniuje akmens trinkelių grindinio
tvarkybos darbų projektas. Remontas

Laida: 0
Žymuo: AD/21/18-TPD




PV: Robertas Zilinskas
KM 0817, išduotas 2021.03.09, neterminuotai
LAR A1014, išduotas 2022.03.02, neterminuotai
+37069958707, robertas@atodangos.lt

Archit: Vytenis Zilinskas
KM 0908

Vilnius, 2023

TPD-DŽ	DOKUMENTŲ ŽINIARAŠTIS
--------	------------------------------

NR.	DOKUMENTO PAVADINIMAS	DOKUMENTO ŽYMUO	LAPŲ SK.
1.	Aiškinamasis raštas	AD/21/185-TPD-AR	5
2.	Atestatai	0817, A1014, 0908	3
3.	NTR ir kadastro dokumentai		3
4.	Sklypo planas	AD/21/18-TPD-01	2
5.	Nuotraukos		19
6.	Tvarkybos darbų sąnaudų žiniaraštis	AD/21/18-TPD-SŽ	1
7.	Tvarkybos darbų skaičiuojamoji kaina		4
8.	Medžiagos ir technologijos	AD/21/18-TPD-MT	2
9.	Projekto paveldosaugos ekspertizės aktas	2023-05	3
10.	Tvarkybos darbų projektavimo sąlygos	EVS-12	5
11.	Ištraukos iš NKP vertinimo tarybos akto	KPD-RM-2014/27	46
12.	Ištraukos iš Vilniaus senamiesčio apsaugos reglamento		10

Atest. Nr.					UAB "ATODANGOS", į.k. 221591590, Maironio g. 11, 01124 Vilnius +370 618 80950 info@atodangos.lt				VOKIEČIŲ g. VILNIUJE AKMENS TRINKELIŲ GINDINIO TVARKYBOS DARBŲ PROJEKTAS. REMONTAS			
0817 A1014	PV	Robertas Zilinskas		2023	Gatvės NTR u.k. 4400-4174-3882							
0908	Archit	Vytenis Zilinskas		2023								
					BYLOS DOKUMENTŲ ŽINIARAŠTIS						LAIDA	
											0	
LT	Užsakovas: Vilniaus miesto savivaldybės administracija				į.k.188710061 Konstitucijos pr. 3, LT-09308 Vilnius				AD/21/18-TPD-DŽ		LAPAS	LAPŲ
											1	1

TPD-AR	AIŠKINAMASIS RAŠTAS
--------	----------------------------

DOKUMENTAI, KURIAIS REMIANTIS PARENGTAS PROJEKTAS

- 2023.01.31 KPD Vilniaus teritorinio skyriaus tvarkybos darbų projektavimo sąlygos Nr.EVS-12;
- Vilniaus senamiesčio apsaugos reglamentas, patvirtintas 2003.12.23 LR kultūros ministro įsakymu Nr.ĮV-490;
- Nekilnojamojo kultūros paveldo vertinimo tarybos aktas Nr.KPD-RM-2014/27;
- Nekilnojamojo kultūros paveldo vertinimo tarybos aktas Nr. KPD-VL-1301/3;
- Nekilnojamojo kultūros paveldo apsaugos įstatymas;
- PTR 3.08.01:2013 "Tvarkybos darbų rūšys";
- PTR 3.06.01:2014 „Kultūros paveldo tvarkybos darbų projektų rengimo taisyklės“;
- PTR 2.01.01:2006 „Gruntas. Bendrieji reikalavimai“;
- PTR 2.02.01:2006 "Akmens mūras ir natūralus akmuo. Bendrieji reikalavimai";
- PTR 2.02.03:2007 "Akmens mūro ir natūralaus akmens, plytų mūro paveldo tvarkyba“;
- PTR 2.03.02.2010 "Akmens mūro ir natūralaus akmens, plytų mūro sutvirtinimas cheminėmis priemonėmis“;
- PTR 2.13.01:2022 "Archeologinio kultūros paveldo tvarkyba“;
- Vilniaus senamiesčio tvarkybos rekomendacijos, patvirtintos Vilniaus savivaldybės tarybos 2012.06.20 sprendimu Nr.1-652;
- Archeologinės vietos tipinis apsaugos reglamentas.

TYRIMAI

- Dambrauskaitė, T., Urbonienė, E. Vilniaus senamiesčio 32 kvartalas. Istoriniai tyrimai. istorinė apybraiža. I tomas. 1974. VAA F1019 Ap11 B4624;
- Dambrauskaitė, T. Muziejaus gatvės kapitalinis remontas. Istoriniai tyrimai. I t. 1987. VAA F1019 Ap11 B7656;
- Dambrauskaitė, T. Muziejaus gatvės kapitalinis remontas. Istoriniai tyrimai. Ikonografija. III t. (Vilniaus vandentiekio ir kanalizacijos tresto archyvo 1925-29m. medžiaga. 1987. VAA F1019 Ap11 B7654;
- Drėma, VI. Dingęs Vilnius. Vaga Vilnius, 1991;
- Kontrimas, D. Vilniaus senamiesčio (16073) teritorijos, Vokiečių g. detaliųjų archeologinių tyrimų pažyma. 2019. Teisinga orbita;
- Skardžiuvienė, R. Vilniaus senamiesčio 33 kvartalo istoriniai tyrimai. 1966. VAA F1019 Ap11 B100;

Atest. Nr.	ATODANGOS	UAB "ATODANGOS", į.k. 221591590, Maironio g. 11, 01124 Vilnius +370 618 80950 info@atodangos.lt			VOKIEČIŲ g. VILNIUJE AKMENS TRINKELIŲ GINDINIO TVARKYBOS DARBŲ PROJEKTAS. REMONTAS			
0817 A1014	PV	Robertas Zilinskas		2023	Gatvės NTR u.k. 4400-4174-3882			
0908	Archit	Vytenis Zilinskas		2023				
					AIŠKINAMASIS RAŠTAS		LAIDA	
							0	
LT	Užsakovas: Vilniaus miesto savivaldybės administracija			į.k.188710061 Konstitucijos pr. 3, LT-09308 Vilnius	AD/21/18-TPD-AR		LAPAS	LAPŲ
					1	5		

- Šležas, A. 2021 m. I etapo detaliųjų archeologinių tyrimų Vilniaus m., Vokiečių g. detaliųjų archeologinių tyrimų pažyma. 2022. Kultūros vertybių paieška;
- Terra Modus. Vokiečių gatvės ortofoto matavimai. 2023;
- Vainilaitis, V. Žvalgomieji archeologiniai tyrimai Vilniuje, Vokiečių g. 1998. LII 3195.

APSKAITA

Projektuojama teritorija yra nacionalinio reikšmingumo kultūros paveldo vietovėje Vilniaus senamiestyje (kultūros vertybių registro unikalus kodas 16073), įrašytame į registrą 1993.05.21, paskelbtame kultūros paminklu 1998.05.19 LR Vyriausybės nutarimu Nr.612, pripažintame valstybės saugomu 2005.04.29 LR kultūros ministro įsakymu Nr.ĮV-190. Jo apskaitos duomenys paskutinį kartą patikslinti 2022.09.20 nekilnojamojo kultūros paveldo vertinimo tarybos aktu Nr.KPD-RM-2014/27, įsigaliojusiu 2022.10.24.

Akte nustatytos senamiesčio vertingosios savybės, susijusios su projektuojamu objektu:

7.2.1.1. planinės struktūros tipas - sudėtinis: ... istorinio branduolio - II senamiesčio zonos „Miesto“ planinė struktūra - radialinė-žiedinė; ...

7.2.1.2. planinės struktūros tinklas - sudėtinis: II senamiesčio zonos „Miesto“ - radialinis žiedinis planinės struktūros tinklas; ...

7.2.1.3. kvartalai - istorinių gatvių suformuoti kvartalai: ... II zona „Miestas“ - kvartalai: Nr. ... 32, 33, 34 ...

7.2.1.4. valdos (posesijos) - istorinių sklypų ribos ...

7.2.1.5. keliai, gatvės, aikštės, įvažiavimai, pravažiavimai, takai, jų tipai, trasos, dangos - gatvių trasos: ... Didžiosios, ... Dominikonų, ... Vokiečių g. PV pusės ...; gatvių dangos: akmens trinkelių grindinys Vokiečių, ... Dominikonų ...; akmens dangos tipas ... Didžiojoje ... gatvėse, ... inžinerinių tinklų šulinių dangčiai: ... Vokiečių g. - 2 vnt. ...

7.2.1.6. vietai reikšmingo buvusio užstatymo ar jo dalių vietos - neišlikusio perimetrinio užstatymo vietos: II senamiesčio zonoje „Mieste“ kvartalų: Nr. ... 32, 33 ... 50 PV dalyse, ... kvartalo Nr. 34 ŠV, P dalyse ...

7.2.1.7. gamtiniai elementai - ... XVI a. - XIX a. pab. Vilniaus kanalizacijos sistema, sudaryta iš dengtų skliautais molio plytų mūro kanalų su šuliniais (neištirta); ... kultūrinis sluoksnis ...

7.2.2.1. tūrinės erdvinės struktūros sandara - daugialypė tūrinė-erdvinė struktūra, sudaryta iš nekilnojamo kultūros paveldo bei vertingų savybių požymių turinčių objektų, taip pat urbanistinės struktūros statinių, reikšmingų savo vieta ir tūriu, ... su papildančiomis ašimis - ... Vokiečių gatvėmis ...

Projektuojama teritorija yra taip pat Vilniaus senojo miesto ir priemiesčių archeologinėje vietovėje 25504, įrašytoje į kultūros vertybių registrą 2001.02.09 KVAD direktoriaus įsakymu Nr.044, pripažintoje valstybės saugoma 2005.04.29 LR kultūros ministro įsakymu Nr.ĮV-190. Jos apskaitos duomenys patikslinti 2020.06.29 nekilnojamojo kultūros paveldo vertinimo tarybos aktu Nr.KPD-VL-1301/3, registruotu kultūros vertybių registre 2020.06.30.

Akte nustatytos vertingosios savybės yra vietovės kultūrinis sluoksnis ir reljefas.

AD/21/18-TPD-AR	LAPAS	LAPŲ
	2	5

VILNIAUS SENAMIESČIO APSAUGOS REGLAMENTAS

Projektuojamai teritorijai galioja 2003.12.23 LR kultūros ministro įsakymu Nr.ĮV-490 patvirtintas Vilniaus senamiesčio apsaugos reglamentas, kuriame Senajai PV Vokiečių gatvės trasai, Dominikonų ir Didžiosios gatvės trasoms nustatytas konservavimo – restauravimo tvarkymo režimas.

PROJEKTINIAI PASIŪLYMAI

Šiam tvarkybos darbų projektui projektiniai pasiūlymai nerengti, nes numatoma tvarkybos darbų rūšis – remontas, nekeičiantis grindinio pavidalo.

PLANUOJAMA TVARKYBOS DARBŲ RŪŠIS

Planuojama tvarkybos darbų rūšis – remontas, nes jų tikslas yra pagerinti grindinio būklę, nekeičiant jo pavidalo, kuris susiklostė iki 1929 metų ir iki šiol nėra pakitęs, tik didelė jo dalis deformuota, dalis grindinio akmens trinkelių suskilę.

TVARKYBOS DARBŲ SPRENDINIAI

Šio projekto tikslas yra nekeičiant grindinio pavidalo pagerinti jo būklę. Tam tikslui UAB „Terra Modus“ yra atlikusi ortofoto fiksacija, kurios produktas yra koordinuotas vektorinis planas su matomomis trinkelėmis, šuliniais ir bordiūrais. Gatvės danga taip pat detalai išfotografuota. Remiantis šia medžiaga parengtas brėžinys, pagal kurį numatoma tiksliai sukloti grindinį pirminiu pavidalu, prieš tai jį išrinkus. Išrinkti grindinį būtina todėl, kad jis guli ant atsitiktinio netvirto pagrindo ir dėl to deformuojasi.

Kartu yra rengiamas gatvės tvarkomųjų statybos darbų projektas, kuriame numatytas grindinio pasluoksnių įrengimas, užtikrinsiantis dangos stabilumą. Viršutinis pasluoksnis bus granito atsijos, ant kurių bus klojamos autentiškos trinkelės. Plyšiai tarp trinkelių bus užpildomi tomis pačiomis granito atsijomis. Iki 5% autentiškų trinkelių apirę, nebetinka antriam panaudojimui, todėl vietoj jų bus paklotos tokio pat dydžio ir atspalvio naujos granitinės trinkelės.

Tvarkomųjų statybos darbų projekte parengtas aukščių planas, pagal kurį bus formuojamas gatvės išilginis ir skersinis profilis. Jie panašūs į dabartinius, tik numato tolygesnį dangos nuolydį, koks galimai ir buvo formuotas XX šimt pradžioje, kai buvo klotas grindinys, ilgainiui deformavęsis.

Grindinio padėtis plane, jos trasavimas visiškai nekeičiamas. Kartu su Vokiečių gatvės grindiniu tvarkomas ir grindinys sankryžose su Trakų, Vilniaus, Dominikonų, Mėsinių ir šv. Mikalojaus gatvėmis.

Dar viena iš priežasčių, verčiančių perrinkti grindinį, yra poreikis sutvarkyti požeminius inžinerinius tinklus, pirmiausia – įrengti lietaus nuotekynę, kurios Vokiečių gatvėje nėra. Ji būtina ne tik dėl naudojimosi gatve saugumo ir patogumo, bet ir grindinio ir jo pasluoksnių apsaugojimui nuo erozijos, prisidėjusios prie gatvės dangos deformacijų.

AD/21/18-TPD-AR	LAPAS	LAPŲ
	3	5

Tvarkant inžinerinius tinklus pagal tvarkomųjų statybos darbų projektą keisis šulinių išsidėstymas gatvėje, bus įrengta papildomų šulinių. Tačiau Vokiečių ir šv. Mikalojaus gatvių sankryžoje esantis šulinio dangtis Nr.43, priskirtas prie Vilniaus senamiesčio vertingųjų savybių, bus remontuojamas ir dedamas pirminėn jo vieton perklojamoje gatvės dangoje. Kitas Vokiečių gatvės šulinys Nr.44, priskirtas prie senamiesčio vertingųjų savybių, yra įvažiavime į kiemą, kuris nėra senamiesčio vertingoji savybė, todėl jo išsaugojimas ir panaudojimas naujai projektuojamoje šaligatvio dangoje sprendžiamas tvarkomųjų statybos darbų projekte.

Po projektuojama gatve gali būti išlikęs pagal 1922 projektą sumūrytas veikiantis kanalizacijos kolektorius, priklausantis Vilniaus kanalizacijos sistemai, priskirtai prie senamiesčio vertingųjų savybių. Sprendžiant pagal 1922 projektą jis turėtų būti žemiau pagal tvarkomųjų statybos darbų projektą tvarkomų inžinerinių tinklų ir gatvės dangos pasluoksnių, todėl yra prielaidos jį išsaugoti.

Visame projektuojamame plote prieš vykdant žemės darbus bus atliekami archeologiniai tyrimai.

VERTINGŲJŲ SAVYBIŲ IŠSAUGOJIMAS

Projekto sprendinių poveikis Vilniaus senamiesčio 16073 vertingosioms savybėms

Projekto sprendiniai numato projektuojamos senamiesčio dalies vertingųjų savybių išsaugojimą, nes nekeičiamas jos planinės struktūros tipas, planinės struktūros tinklas, išlikusios kvartalų ir posesijų ribos, Dominikonų, Didžiosios ir Vokiečių PV dalies gatvių trasos, išsaugomas ir tvarkomas Vokiečių gatvės senosios trasos akmenis trinkelių grindinys, išsaugomas senamiesčio vertingųjų savybių priskirtas inžinerinių tinklų šulinio dangtis Vokiečių gatvėje, po tvarkoma danga išsaugomas kanalizacijos kolektorius, jeigu pasitvirtins, kad jis yra išlikęs.

Išsaugomas projektuojamos teritorijos kultūrinis sluoksnis arba numatomose žemės darbų vietose jis ištiriamas atliekant archeologinius tyrimus.

Projekto sprendiniais išsaugoma senamiesčio tūrinę erdvinę struktūrą papildanti Vokiečių gatvės ašis.

Projekto sprendinių poveikis Vilniaus senojo miesto ir priemiesčių archeologinės vietovės 25504 vertingosioms savybėms

Nesumenkins vietovės vertingųjų savybių, nes visame plote bus vykdomi archeologiniai tyrimai, nekeičiamas vietovės reljefas.

PROJEKTO SPRENDINIŲ ATITIKTIS VILNIAUS SENAMIESČIO APSAUGOS REGLAMENTUI

Projekto sprendiniai atitinka Vilniaus senamiesčio apsaugos reglamento reikalavimus, nes nekeičiama Dominikonų, Didžiosios ir Vokiečių PV dalies trasų struktūra, kas atitinka konservavimo – restauravimo tvarkymo režimą.

MEDINIŲ KONSTRUKCIJŲ APSAUGA NUO GAISRO

Tvarkomoje vietoje nėra medinių konstrukcijų.

AD/21/18-TPD-AR	LAPAS	LAPŲ
	4	5

PROJEKTO SPRENDINIŲ ATITIKTIS TYRIMŲ IŠVADOMS

Projektas parengtas remiantis daugiausia archyvinių tyrimų ir fiksavimo – ortofoto ir topografinių – duomenimis. Archeologinių tyrimų duomenys projekto sprendiniams tiesioginės įtakos neturi, nes projektuojamas tik viršutinis XX šimt pradžios gatvės sluoksnis. Iš istorijos / ikonografijos šaltinių žinoma, kada klotas grindinys, kad po juo turėtų būti kanalizacijos kolektorius, iš XX šimt pradžios ir vidurio nuotraukų žinoma, kad grindinys nėra pakitęs, ortofoto medžiagoje užfiksuotas trinkelių išsidėstymas, kuris bus atkartojamas vykdant tvarkybos darbus.

PROJEKTO SPRENDINIŲ ATITIKTIS PROJEKTAVIMO SĄLYGOMS

Tvarkybos darbų projektas parengtas vadovaujantis LR nekilnojamojo kultūros paveldo apsaugos įstatymu, kultūros vertybių registro duomenimis, paveldo tvarkybos reglamentais, Vilniaus senamiesčio apsaugos reglamentu, Vilniaus senamiesčio tvarkybos rekomendacijomis, archeologinės vietos tipiniu apsaugos reglamentu.

Projekte numatytas visų projektuojamai vietai nustatytų Vilniaus senamiesčio 16073 ir Vilniaus senojo miesto ir priemiesčių archeologinės vietovės 25504 vertingųjų savybių išsaugojimas.

Projekto sprendiniai priimti remiantis tyrimų ir fiksavimo duomenimis.

Tvarkybos darbų projekto sprendinių įgyvendinimui reikalingos technologijos aprašytos šio projekto medžiagų ir technologijų dokumente.

Vilniaus senamiesčio apsaugos reglamente viešųjų senamiesčio erdvių konservavimo – restauravimo tvarkymo režimas jame reiškia reikalavimą palikti erdves neužstatytas, nekeisti jų geometrijos, funkcinio pobūdžio ir dangų medžiagiškumo. Projekto sprendiniai atitinka šiuos reikalavimus.

Projekto sprendinių atitikimą statybos techninių reglamentų reikalavimams drauge su tvarkybos darbų sprendiniais užtikrins tvarkomųjų statybos darbų projekto sprendiniai.

Tvarkybos darbai neturės įtakos jokiems tretiesiems asmenims, nes tvarkoma gatvės danga ribojasi tik su Vokiečių gatvės šaligatviais, kuris ŠR pusėje yra Vilniaus miesto savivaldybės nuosavybė, o PV pusėje – jos administruojami.

AD/21/18-TPD-AR	LAPAS	LAPŲ
	5	5



LIETUVOS RESPUBLIKOS
KULTŪROS MINISTERIJA

**NEKILNOJAMOJO KULTŪROS PAVELDO
APSAUGOS SPECIALISTO
KVALIFIKACIJOS ATESTATAS**

2021-03-09 Nr. 0817
(data)

Robertas Zilinskas

(atestuoto specialisto vardas, pavardė)

Nekilnojamojo kultūros paveldo taikomieji moksliniai ir ardomieji tyrimai – architektūriniai tyrimai.

Tvarkybos darbų projektų rengimas ir vadovavimas projektavimui –
architektūrinio paveldo tvarkybos darbų projektavimas.

Paveldosaugos (specialioji) ekspertizė – architektūrinio paveldo tvarkybos darbų projektų.

Paveldosaugos (specialioji) ekspertizė – nekilnojamojo kultūros paveldo vertinimo, pagal reikšmingumą
lemiantį vertingųjų savybių pobūdį ar jų derinį: architektūrinio, urbanistinio.

Tvarkybos darbų projektų vykdymo priežiūra ir vadovavimas tvarkybos darbų projektų vykdymo
priežiūrai – architektūrinio paveldo tvarkybos darbų projektų sprendinių įgyvendinimo priežiūra

(nekilnojamojo kultūros paveldo apsaugos veikla (-os) ir specializacija (-os))

Lietuvos Respublikos kultūros ministras

(parašas)

Simonas Kairys

(vardas ir pavardė)

A 0817

Architekto

KVALIFIKACIJOS A T E S T A T A S

LIETUVOS ARCHITEKTŲ RŪMAI

Nr. A 1014

Robertas Zilinskas

**Statinio projekto, statinio projekto vykdymo priežiūros,
statinio projekto architektūrinės dalies,
statinio projekto architektūrinės dalies vykdymo priežiūros,
statinio projekto sklypo plano (sklypo sutvarkymo) dalies,
statinio projekto sklypo plano (sklypo sutvarkymo) dalies vykdymo priežiūros
vadovas**

Statinių rūšys: pastatai ir inžineriniai statiniai
Statinių kategorija: ypatingieji ir neypatingieji statiniai, įskaitant statinius,
esančius kultūros paveldo objekto teritorijoje, jo apsaugos zonoje ar kultūros
paveldo vietovėje (išskyrus kultūros paveldo objektus ir kultūros paveldo statinius)

Lietuvos architektų rūmų pirmininkas

Lukas Rekevičius



Architektų profesinio atestavimo komisijos

2012 m. balandžio mėn. 18 d. posėdžio protokolas Nr. 70

2022 m. kovo mėn. 2 d. posėdžio protokolas Nr. 188



LIETUVOS RESPUBLIKOS
KULTŪROS MINISTERIJA

NEKILNOJAMOJO KULTŪROS PAVELDO APSAUGOS SPECIALISTO KVALIFIKACIJOS ATESTATAS

2021-05-31 Nr. 0908
(data)

Vytenis Zilinskas

(atestuoto specialisto vardas, pavardė)

Nekilnojamojo kultūros paveldo taikomieji moksliniai ir ardomieji tyrimai – architektūriniai tyrimai.
Tvarkybos darbų projektų rengimas ir vadovavimas projektavimui – architektūrinio paveldo tvarkybos darbų projektavimas.

Paveldosaugos (specialioji) ekspertizė – nekilnojamojo kultūros paveldo vertinimo, pagal reikšmingumą lemiantį vertingųjų savybių pobūdį ar jų derinį: architektūrinio, urbanistinio.

Tvarkybos darbų projektų vykdymo priežiūra ir vadovavimas tvarkybos darbų projektų vykdymo priežiūrai – architektūrinio paveldo tvarkybos darbų projektų sprendinių įgyvendinimo priežiūra

(nekilnojamojo kultūros paveldo apsaugos veikla (-os) ir specializacija (-os))

Lietuvos Respublikos kultūros ministras

Simonas Kairys

(vardas ir pavardė)

(parašas)

A 0908



VALSTYBĖS ĮMONĖ REGISTRŲ CENTRAS

Lvivo g. 25-101, 09320 Vilnius, tel. (8 5) 2688 262, el. p. info@registrucentras.lt
Duomenys kaupiami ir saugomi Juridinių asmenų registre, kodas 124110246

NEKILNOJAMOJO TURTO REGISTRO DUOMENŲ BAZĖS IŠRAŠAS

2023-02-13 14:55:17

1. Nekilnojamojo turto registre įregistruotas turtas:

Registro Nr.: 44/2774324
Registro tipas: Statiniai
Sudarymo data: 2022-08-16
Vilnius, Vokiečių g.

2. Nekilnojamieji daiktai:

2.1. Kelias (gatvė) - Vokiečių gatvė
Vilnius, Vokiečių g.
Aprašymas / pastabos: Gatvės juostos plotas - 15050 kv. m
Unikalus daikto numeris: 4400-5933-4126
Daikto pagrindinė naudojimo paskirtis: Kelių (gatvių)
Žymėjimas plane: 1-69
Statybos pradžios metai: 1997
Statybos pabaigos metai: 1997
Statinio kategorija: Neypatingasis
Baigtumo procentas: 100 %
Ilgis: 0.353 km
Plotas: 6959.04 kv. m
Eismo juostų skaičius: Dvi
Gatvės kategorija: D
Atkūrimo sąnaudų (statybos vertė): 1107000 Eur
Fizinio nusidėvėjimo procentas: 75 %
Atkuriamoji vertė: 277000 Eur
Atkūrimo sąnaudų (statybos vertės) ir atkuriamosios vertės
nustatymo data: 2023-02-07
Vidutinė rinkos vertė: 277000 Eur
Vidutinės rinkos vertės nustatymo būdas: Atkuriamoji vertė
Vidutinės rinkos vertės nustatymo data: 2023-02-07
Kadastro duomenų nustatymo data: 2023-02-07

3. Daikto priklausiniai iš kito registro: įrašų nėra

4. Nuosavybė:

4.1. Nuosavybės teisė
Savininkas: VILNIAUS MIESTO SAVIVALDYBĖ, a.k. 111109233
Daiktas: kelias (gatvė) Nr. 4400-5933-4126, aprašytas p. 2.1.
Įregistravimo pagrindas: 1995-09-20 Lietuvos Respublikos Vyriausybės nutarimas Nr. 1251
1997-08-27 Perdavimo - priėmimo aktas Nr. 404-01
Įrašas galioja: Nuo 2022-09-28

5. Valstybės ir savivaldybių žemės patikėjimo teisė: įrašų nėra

6. Kitos daiktinės teisės: įrašų nėra

7. Juridiniai faktai: įrašų nėra

8. Žymos: įrašų nėra

9. Teritorijos, kuriose taikomos SŽNS, įrašytos į NTK kadastro duomenų byloje įrašytų duomenų pagrindu: įrašų nėra

10. Daikto registravimas ir kadastro žymos:

10.1. Kadastro duomenų tikslinimas (daikto registravimas)
Daiktas: kelias (gatvė) Nr. 4400-5933-4126, aprašytas p. 2.1.
Įregistravimo pagrindas: 2023-02-07 Nekilnojamojo daikto kadastro duomenų byla
Įrašas galioja: Nuo 2023-02-08

10.2. Kadastrinius matavimus atliko (kadastro žyma)
KAMILĖ KARALEVIČIŪTĖ
Daiktas: kelias (gatvė) Nr. 4400-5933-4126, aprašytas p. 2.1.
Įregistravimo pagrindas: 2020-09-08 Kvalifikacijos pažymėjimas Nr. 2M-M-2794
2023-02-07 Nekilnojamojo daikto kadastro duomenų byla
Įrašas galioja: Nuo 2023-02-08

10.3. Suformuotas naujas (daikto registravimas)
Daiktas: kelias (gatvė) Nr. 4400-5933-4126, aprašytas p. 2.1.
Įregistravimo pagrindas: 1997-08-27 Perdavimo - priėmimo aktas Nr. 404-01
2022-08-09 Nekilnojamojo daikto kadastro duomenų byla
Įrašas galioja: Nuo 2022-09-27

11. Duomenys apie įregistruotas teritorijas, kuriose taikomos specialiosios žemės naudojimo sąlygos: įrašų nėra

12. Registro pastabos ir nuorodos: įrašų nėra

13. Kita informacija: įrašų nėra

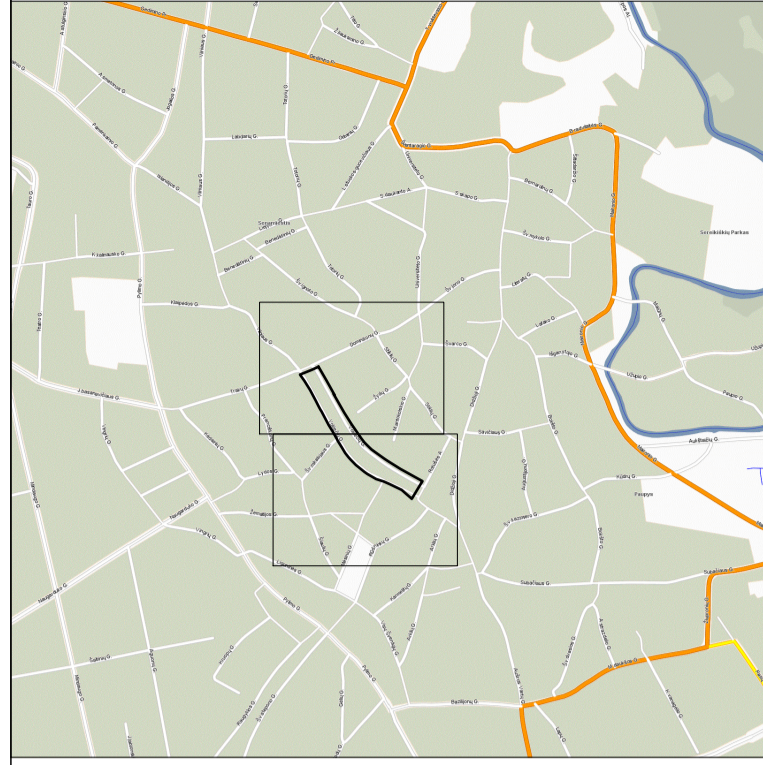
14. Informacija apie duomenų sandoriui tikslinimą: įrašų nėra

Dokumentą atspausdino Rytų Lietuvos klientų aptarnavimo centro Vilniaus 2 klientų aptarnavimo grupės specialistė



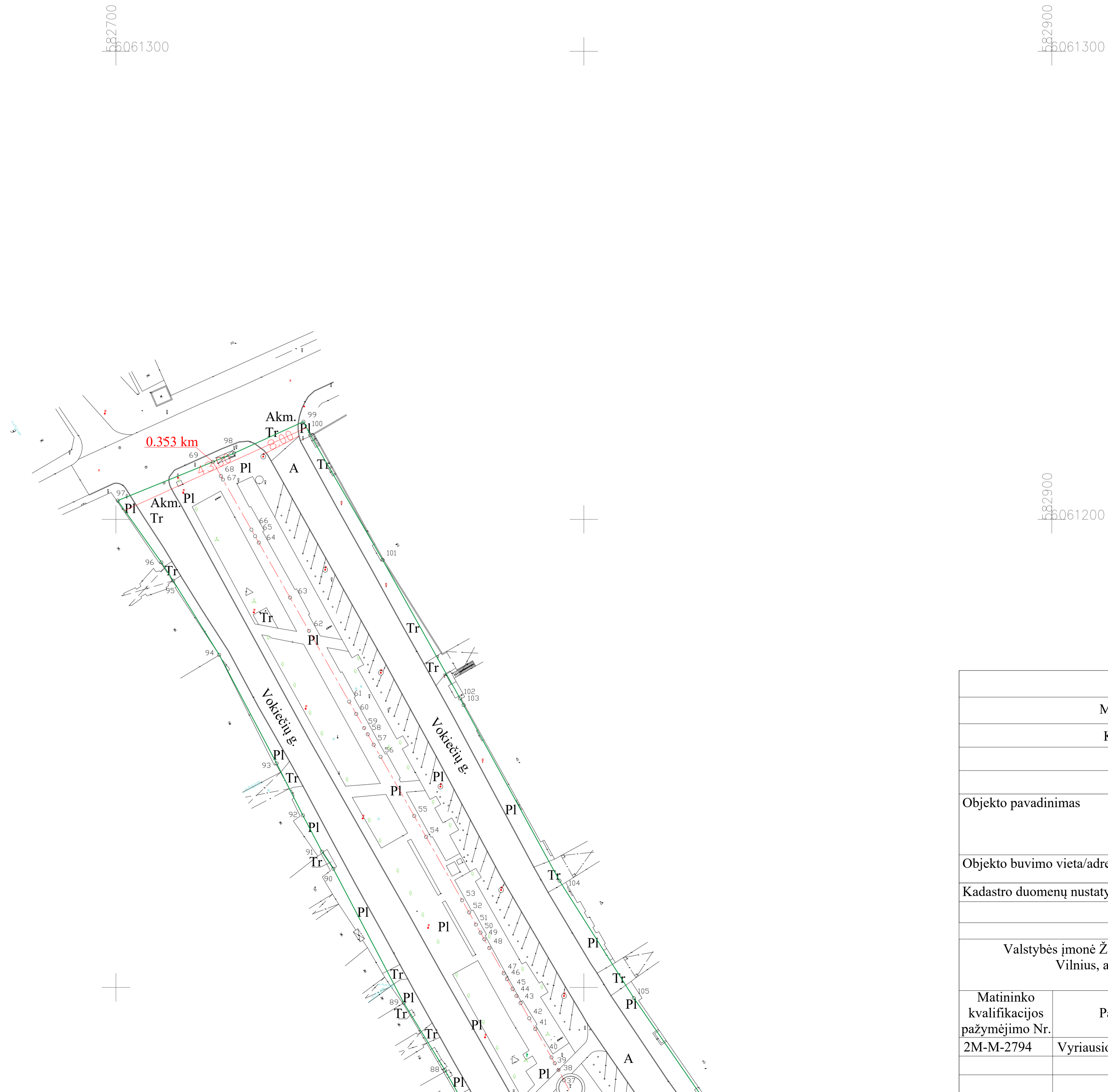
EUGENIJA
KAPUČINSKAITE

Išdėstymo schema



GATVĖS PLANAS

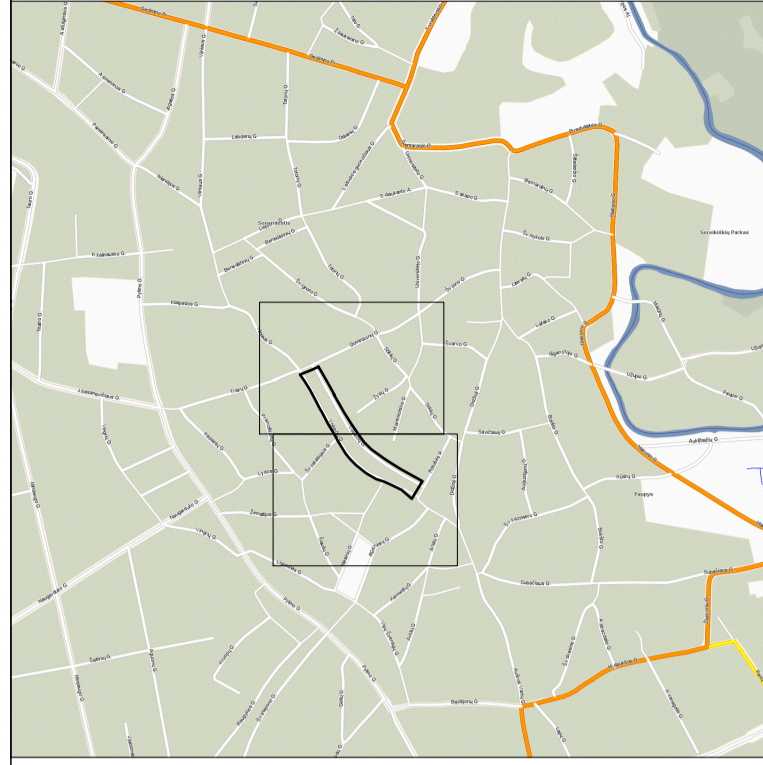
M1:1000



76/32 – 076

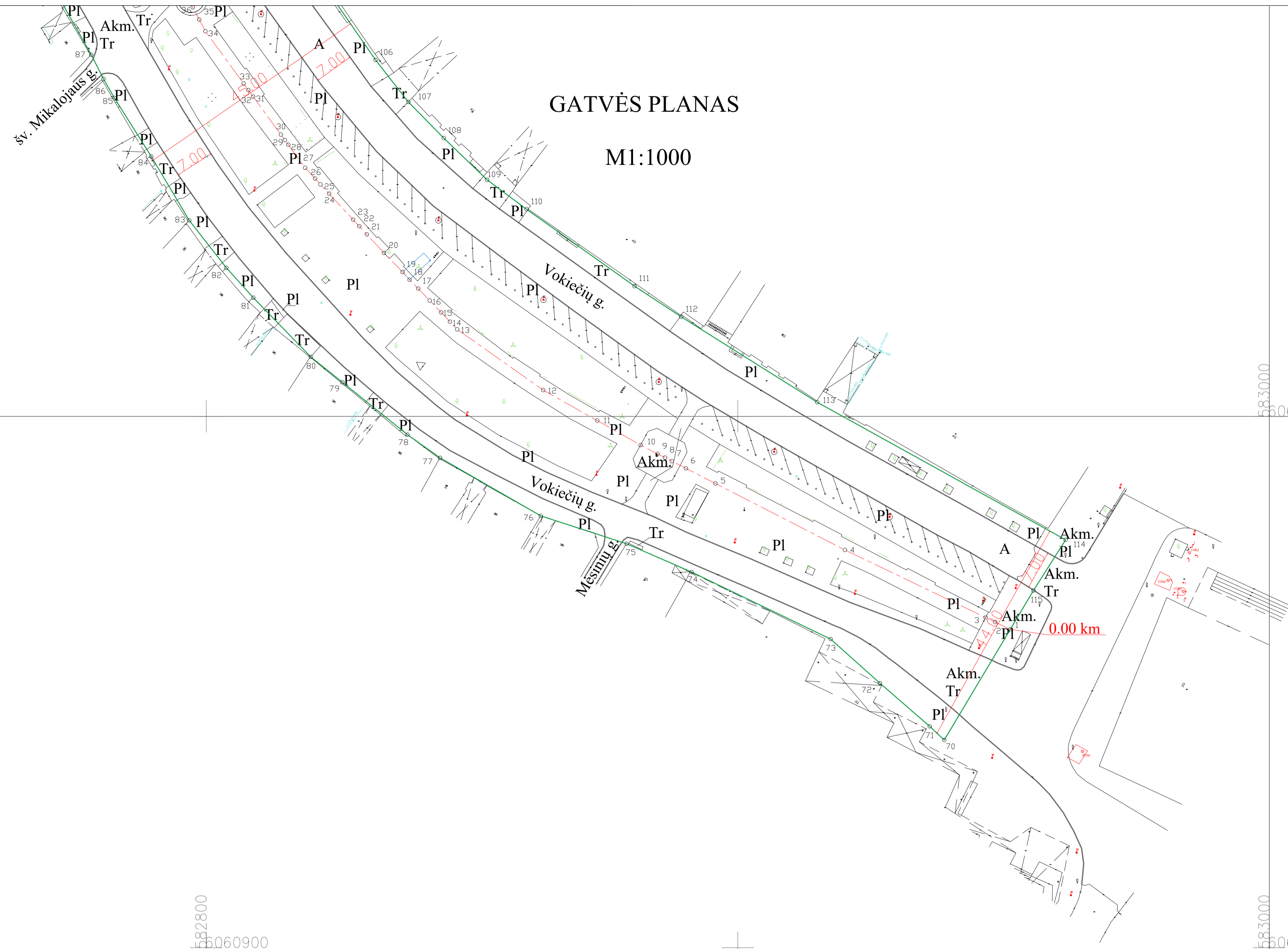
Kadastro duomenims nustatyti naudota medžiaga			
Medžiagos pavadinimas		Medžiagos parengimo data	
Kadastriniai matavimai		2022-08-09	
Objekto pavadinimas		Vokiečių gatvė	
Objekto buvimo vieta/adresas		Vilniaus m. sav. Vilniaus m. Vokiečių g.	
Kadastro duomenų nustatymo data		2023-02-07	
Valstybės įmonė Žemės ūkio duomenų centras, kodas: 306205513 kontaktinis adresas (-ai): Vilnius, adresas: Vilnius, Konstitucijos pr. 23-401 el. pašto adresas (-ai): kamile.karaleviciute@zudc.lt, tel.: + 370 626 840 59			
Matininko kvalifikacijos pažymėjimo Nr.	Pareigos	Vardas ir pavardė	Data
2M-M-2794	Vyriausioji specialistė	KAMILĖ KARALEVIČIŪTĖ	2023-02-07

Išdėstymo schema



GATVĖS PLANAS

M1:1000



Kadastro duomenims nustatyti naudota medžiaga			
Medžiagos pavadinimas		Medžiagos parengimo data	
Kadastriniai matavimai		2022-08-09	
Objekto pavadinimas		Vokiečių gatvė	
Objekto buvimo vieta/adresas		Vilniaus m. sav. Vilniaus m. Vokiečių g.	
Kadastro duomenų nustatymo data		2023-02-07	
Valstybės įmonė Žemės ūkio duomenų centras, kodas: 306205513 kontaktinis adresas (-ai): Vilnius, adresas: Vilnius, Konstitucijos pr. 23-401 el. pašto adresas (-ai): kamile.karaleviciute@zudc.lt, tel.: + 370 626 840 59			
Matininko kvalifikacijos pažymėjimo Nr.	Pareigos	Vardas ir pavardė	Data
2M-M-2794	Vyriausioji specialistė	KAMILĖ KARALEVIČIŪTĖ	2023-02-07

KOORDINA I ŽINIARAŠTIS

Pavadinimas Vokie i gatv

Objekto buvimo vieta Vilniaus m. sav. Vilniaus m. Vokie i g.

Unikalus numeris 4400-5933-4126

Kelio ruožas 0.00-0.353

Koordinacijų sistema: LKS-94

Kelio riba			Kelio riba		
Taško Nr.	X	Y	Taško Nr.	X	Y
70	6060939,09	582938,85	105	6061097,74	582810,67
71	6060941,66	582936,11	106	6061067,09	582831,84
72	6060949,79	582926,74	107	6061059,17	582838,00
73	6060958,09	582917,46	108	6061052,38	582844,68
74	6060970,70	582891,32	109	6061044,52	582852,84
75	6060976,02	582879,09	110	6061038,98	582860,25
76	6060981,28	582862,92	111	6061024,52	582880,56
77	6060992,19	582843,98	112	6061018,75	582889,34
78	6060996,56	582837,84	113	6061002,66	582914,94
79	6061006,41	582825,62	114	6060976,76	582961,68
80	6061011,19	582819,66	115	6060967,22	582955,63
81	6061022,34	582808,85			
82	6061027,96	582803,78			
83	6061036,88	582796,79			
84	6061048,92	582789,64			
85	6061059,93	582782,70			
86	6061063,52	582780,65			
87	6061068,06	582778,35			
88	6061082,33	582770,31			
89	6061096,72	582761,50			
90	6061125,37	582746,45			
91	6061128,99	582744,04			
92	6061136,75	582739,96			
93	6061147,88	582734,34			
94	6061171,07	582722,07			
95	6061186,90	582712,22			
96	6061190,81	582709,72			
97	6061204,00	582700,38			
98	6061214,13	582725,25			
99	6061220,87	582740,08			
100	6061218,04	582741,55			
101	6061191,34	582757,00			
102	6061161,75	582773,52			
103	6061160,32	582774,30			
104	6061122,78	582794,80			

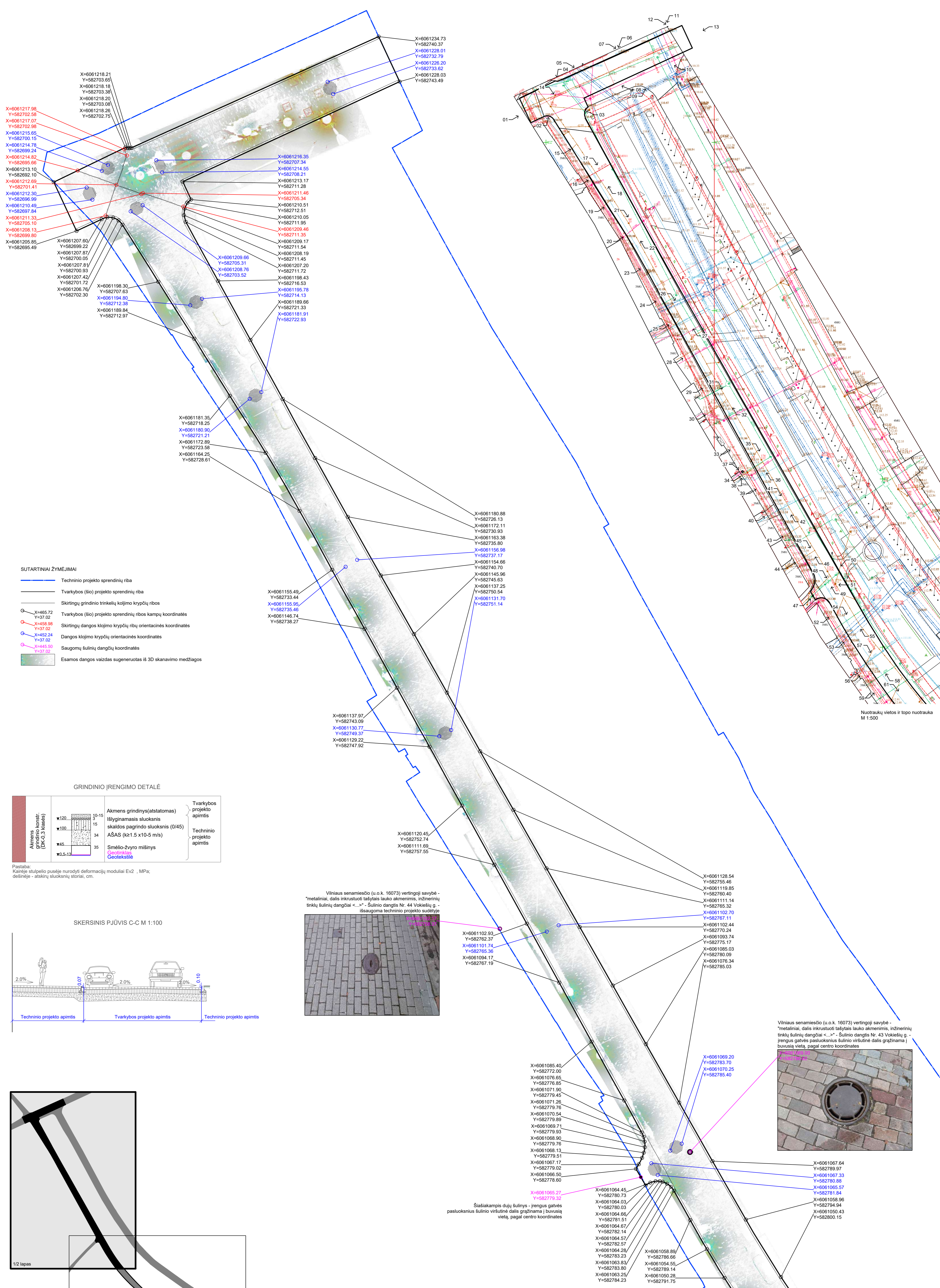
Kelio ašis			
Taško Nr.	Atskaitos taško km	X	Y
1	0,000	6060959,91	582951,27
2	0,003	6060961,28	582948,42
3	0,005	6060962,14	582946,62
4	0,035	6060974,86	582920,15
5	0,062	6060987,37	582895,79
6	0,068	6060990,21	582890,25
7	0,071	6060991,58	582887,59
8	0,073	6060992,24	582886,31
9	0,074	6060992,94	582884,90
10	0,078	6060994,60	582881,71
11	0,087	6060999,21	582873,55
12	0,099	6061004,95	582863,38
13	0,119	6061016,38	582847,20
14	0,121	6061017,83	582845,84
15	0,123	6061019,57	582844,19
16	0,126	6061021,81	582842,03
17	0,129	6061024,04	582839,87
18	0,132	6061025,72	582838,24
19	0,134	6061027,18	582836,92
20	0,138	6061030,75	582833,43
21	0,143	6061034,24	582830,20
22	0,145	6061035,78	582828,77
23	0,147	6061037,03	582827,62
24	0,154	6061041,91	582823,10
25	0,156	6061043,67	582821,47
26	0,158	6061044,77	582820,46
27	0,160	6061046,79	582818,59
28	0,166	6061051,12	582815,43
29	0,167	6061052,01	582814,78
30	0,168	6061053,04	582814,03
31	0,177	6061060,18	582808,81
32	0,178	6061061,41	582807,92
33	0,180	6061062,64	582807,02
34	0,192	6061072,49	582799,83
35	0,195	6061074,69	582798,67



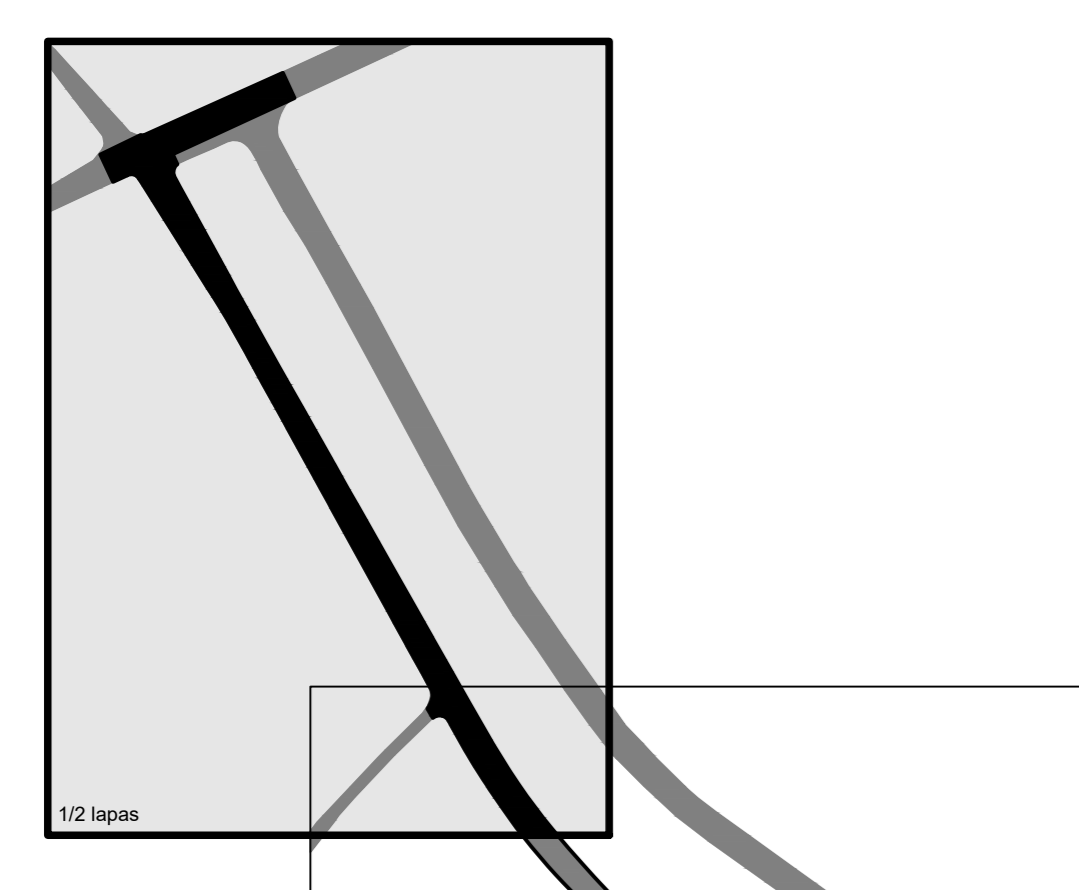
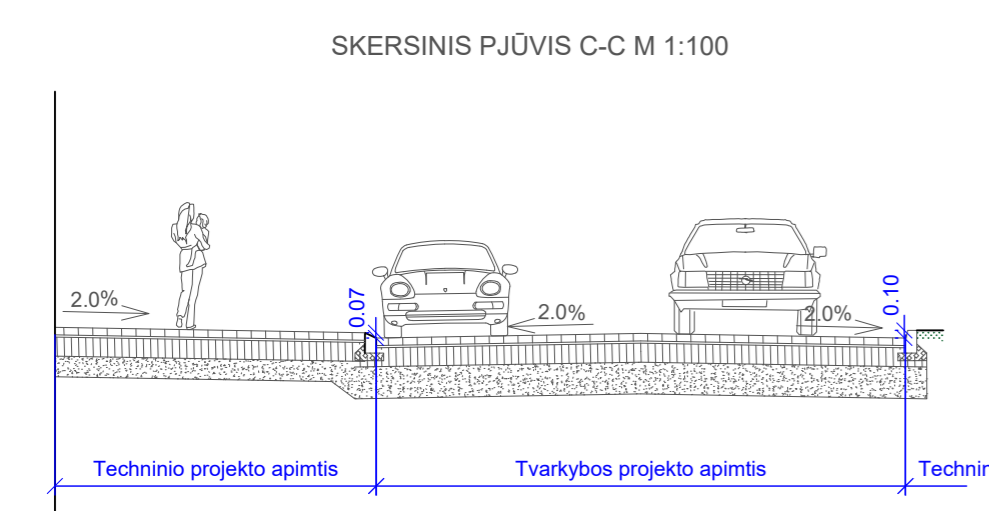
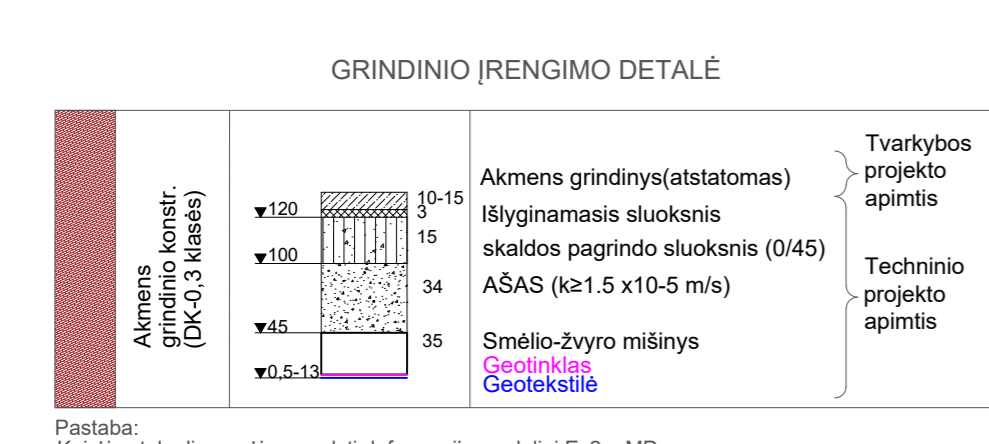
* 1 1 5 0 3 3 6 8 0 1 *

Kelio ašis			
Taško Nr.	Atskaitos taško km	X	Y
36	0,197	6061076,99	582797,45
37	0,201	6061080,14	582795,78
38	0,203	6061082,40	582794,58
39	0,205	6061083,80	582793,79
40	0,206	6061085,05	582793,07
41	0,213	6061091,12	582789,62
42	0,216	6061093,40	582788,33
43	0,220	6061096,66	582786,47
44	0,222	6061098,21	582785,59
45	0,223	6061099,68	582784,76
46	0,226	6061101,77	582783,57
47	0,227	6061103,00	582782,87
48	0,233	6061108,41	582779,79
49	0,235	6061110,29	582778,72
50	0,237	6061111,72	582777,91
51	0,239	6061113,44	582776,93
52	0,242	6061116,02	582775,46
53	0,245	6061118,62	582773,99
54	0,261	6061132,17	582766,28
55	0,266	6061136,63	582763,74
56	0,280	6061149,28	582756,55
57	0,283	6061151,85	582755,09
58	0,286	6061154,08	582753,82
59	0,287	6061155,42	582753,06
60	0,291	6061158,44	582751,34
61	0,294	6061161,06	582749,85
62	0,311	6061176,16	582741,26
63	0,319	6061183,30	582737,20
64	0,333	6061195,03	582730,53
65	0,335	6061196,42	582729,74
66	0,336	6061197,80	582728,95
67	0,348	6061208,51	582722,87
68	0,349	6061209,26	582722,44
69	0,353	6061212,28	582720,72

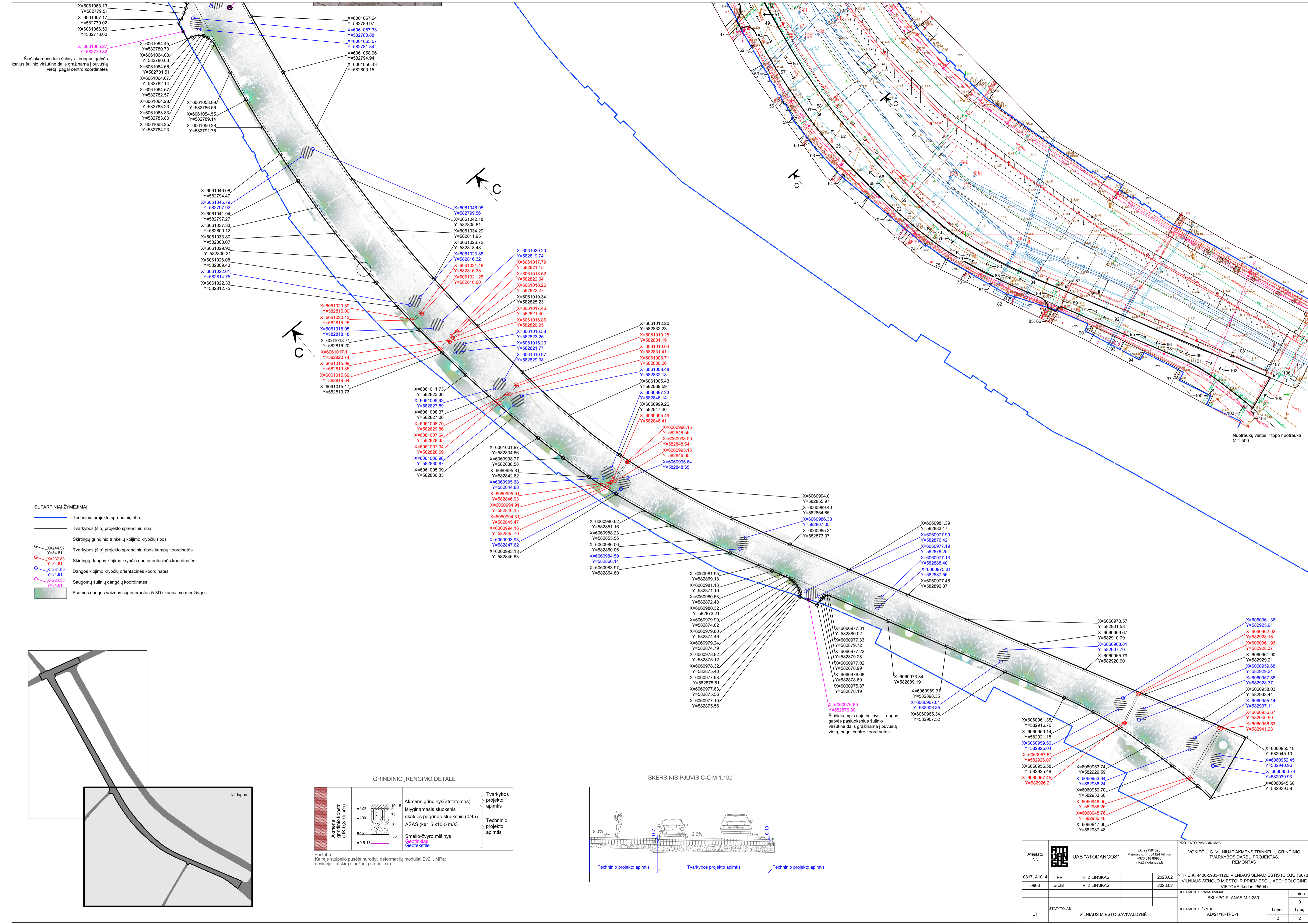





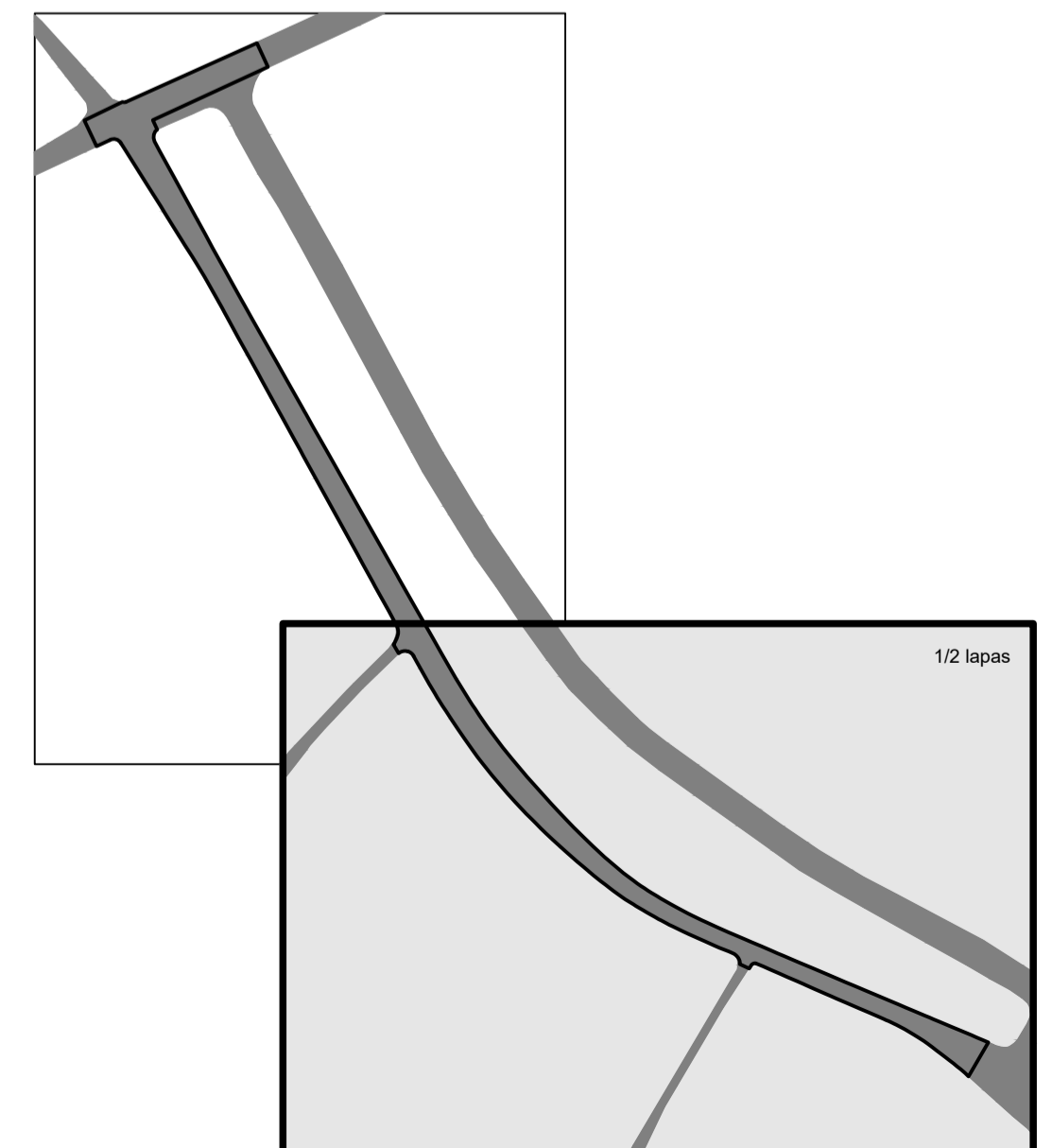
- SUTARTINIAI ŽYMĖJIMAI**
- Techninio projekto sprendinių riba
 - Tvarkybos (šio) projekto sprendinių riba
 - Skirtingų grindinio trinkelėlių klojimo kryptų ribos
 - Tvarkybos (šio) projekto sprendinių ribos kampų koordinatės
 - Skirtingų dangos klojimo kryptų ribų orientacines koordinatės
 - Dangos klojimo kryptų orientacines koordinatės
 - Saugomų šulinių dangių koordinatės
 - Esamos dangos vaizdas sugeneruotas iš 3D skenavimo medžiagos



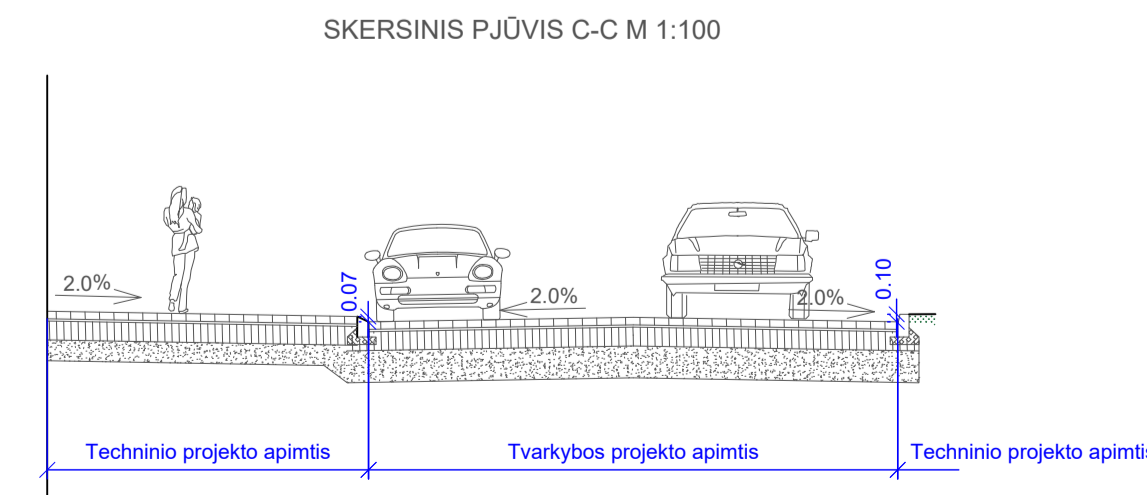
Atestato Nr.		UAB "ATODANGOS"		Iš. 221591590 Maironiu g. 11, 01124 Vilnius +370 618 60666 info@atodangos.lt		PROJEKTO PAVADINIMAS	
0817_A1014		PV	R. ZILINSKAS	2023.02		VOKIEČIŲ G. VILNIAUS SENAMIESČIO (U.O.K. 16073) VILNIAUS SENOJO Miesto IR PRIEMIEŠČIŲ AECHEOLOGINE VIETOVĖ (kodas 25504)	
0908		archit.	V. ZILINSKAS	2023.02		DOKUMENTO PAVADINIMAS	
						SKLYPO PLANAS M 1:250	
STATYTOJAS		VILNIAUS MIESTO SAVIVALDYBĖ		DOKUMENTO ŽYMIO		Lapas	
LT				AD/2118-TPD-1		Lapų	
						1 2	



- SUTARTINIAI ŽYMĖJIMAI**
- Techninio projekto sprendinių riba
 - Tvarkybos (šio) projekto sprendinių riba
 - Skirtingų grindinio trinkelėlių klojimo krypčių ribos
 - Tvarkybos (šio) projekto sprendinių ribos kampų koordinatės
 - Skirtingų dangos klojimo krypčių ribų orientacines koordinatės
 - Dangos klojimo krypčių orientacines koordinatės
 - Saugomų šulinio dangčių koordinatės
 - Esamos dangos vaizdas sugeneruotas iš 3D skanavimo medžiagos



Pastaba: Kai kurie stiploje pusėje nurodyti deformacijų moduliai Ev₂ - MPa; dešinėje - atskiri sluoksnų storai, cm.



Atestavimas Nr. 0817_A1014		PV R. ZILINSKAS		2023.02	NTR U.K. 4400-5933-4126, VILNIAUS SENAMIESTIS (U.O.K. 16073) VILNIAUS SENOJO Miesto ir priemiesčių Archeologinė vietovė (kodas 25504)	
0908		archit. V. ZILINSKAS		2023.02	DOKUMENTO PAVADINIMAS SKLŪPO PLANAS M 1:250	
STATYTOJAS		VILNIAUS MIESTO SAVIVALDYBĖ		DOKUMENTO ŽYMJO AD/21/18-TPD-1		Laida 0 Lapas 2 Lapų 2



01



02



03



04



05



06



07



08



09



10



11



12



13



14



15



16



17



18



19



20



21



22



23




24



25



26



27



28



29



30



31



32



33



34



35



36



37



38



39



40



41



42



43



44



45



46



47



48



49



50



51



52



53



54



55



56



57



58



59



60



61



62



63



64



65



66



67



68



69



70



71



72



73



74



75



76



77



78



79



80



81



82



83



84



85



86



87



88



89




90



91



92



93



94



95



96



97



98



99



100



101



102



103



104



105



106



107



108


TPD-SŽ	SĄNAUDŲ ŽINIARAŠTIS
--------	----------------------------

Nr.	Pavadinimas	Mato vienetas	Kiekis	Pastabos
1.	Akmens trinkelių grindinio nurinkimas rankiniu būdu	m ²	2786	Rūšiuojant
2.	Valymas mechaniškai	m ²	15882	Visų paviršių
3.	Valymas plaunant arba sausu ledu	m ²	15882	Pasirinktinai
4.	Kruopštus valymas nuo apnašų mišriais būdais	m ²	3500	Pagal MT
5.	Valymas nuo cheminės taršos	m ²	1200	Pagal MT
6.	Valymas nuo biologinės taršos	m ²	2400	Pagal MT
7.	Metalo – akmens šulinio dangčio remontas	vnt	1	
8.	Papildomų trinkelių įsigijimas	m ²	140	
9.	Grandinio klojimas	m ²	2786	
10.	Siūlių užpildymas granito skaldos atsijomis	m ²	2786	Grandinio ploto

Trinkelių dydis: 22÷55 x 14,5 x 10÷15cm (ilgis x plotis x aukštis)

Iš jų: 22÷26cm ilgio - 4vnt/m²

40÷55cm ilgio – 1vnt/m²

Atest. Nr.				UAB "ATODANGOS", į.k. 221591590, Maironio g. 11, 01124 Vilnius +370 618 80950 info@atodangos.lt		VOKIEČIŲ g. VILNIUJE AKMENS TRINKELIŲ GINDINIO TVARKYBOS DARBŲ PROJEKTAS. REMONTAS	
0817 A1014	PV	Robertas Zilinskas		2023	Gatvės NTR u.k. 4400-4174-3882		
0908	Archit	Vytenis Zilinskas		2023			
					TVARKYBOS DARBŲ SĄNAUDŲ ŽINIARAŠTIS		LAI DA
							0
LT	Užsakovas: Vilniaus miesto savivaldybės administracija			į.k.188710061 Konstitucijos pr. 3, LT-09308 Vilnius		AD/21/18-TPD-SŽ	
					LAPAS	LAPŲ	
					1	1	

TPD-MT	MEDŽIAGOS IR TECHNOLOGIJOS
--------	-----------------------------------

GRINDINIO TVARKYBA

Vokiečių gatvės grindinys paklotas nenaudojant rišamosios medžiagos, išskyrus vėliau remontuotas ar perdirbinėtas vietas – apie inžinerinių tinklų šulinius, atskirose vietose taisant defektus, etc. Todėl jį bus nesunku nurinkti nesužalojant trinkelę. Atrenkamos suirusios trinkelės, tačiau laikomos galimam jų panaudojimui netaisyklingų formų plotų užpildymui. Nurinktos trinkelės laikinai saugomos nuo išgrobstymo ir pakenkimų apsaugotoje vietoje.

Trinkelė tinkamumas antriam panaudojimui patikrinamas ne vien vizualia - jų bandinius ištiriant laboratoriskai. Nustatomas jų stipris gniuždant, įmirkis, vandens įgeriamumas ir cheminis užterštumas.

Prieš pakartotinai panaudojant trinkelės nuvalomos mechaniškai, gali būti plaunamos, plaunamos aukšto slėgio vandens srove, labiau užterštos vietos plaunamos naudojant įprastas plovimo priemones, valomos sausu ledu.

Valant sausu ledu galima pašalinti ir uždažymus, pašalinių statybinų medžiagų apnašas, biologinę taršą, dalinai – cheminę taršą.

Nuo trinkelė mechaniškai šalinant nešvarumų sankaupas esant reikalui, nešvarumus galima suminkštinti 10% skruzdžių arba oksalio rūgšties tirpalu.

Nusprendus trinkeles plauti, tam naudojamas plaunamas šiltas (~40°C) vanduo. Esant reikalui, galima naudoti 2% plovimo priemonių priedą. Labai purvinos vietos patrinamos kaproniniu šepečiu. Metaliniai šepečiai nenausotini, nes jie ardo paviršius.


Nuplovus paviršius su šampūnais ar kitais plovikliais, būtina tuoj pat visą plotą perplauti švari vandeniu.

Nuvalius paviršius vandeniu ar sausu ledu dėl būtinybės tausoti paviršius nuo mechaniško pakenkimo gali likti sunkiai nuvalomų dėmių. Jeigu paviršius plaunamas, jį nuplovus paprastai išryškėja įvairios dėmės, kurios po nešvarumais buvo mažai matomos. Tokios dėmės valomos papildomomis priemonėmis.

Geležingos rudos dėmės valomos vatos, suvilgytos 10% oksalo ar citrinos rūgšties vandeniniais tirpalais, kompresais.

Riebalinės dėmės valomos tirpalu, susidedančiu iš:

- amoniako (25%) 2,0 tūrio dalies;
- etilo spirito 7,0 tūrio dalių;
- benzino 1,0 tūrio dalies.

Atest. Nr.				UAB "ATODANGOS", į.k. 221591590, Maironio g. 11, 01124 Vilnius +370 618 80950 info@atodangos.lt	VOKIEČIŲ g. VILNIUJE AKMENS TRINKELIŲ GRINDINIO TVARKYBOS DARBŲ PROJEKTAS. REMONTAS			
0817 A1014	PV	Robertas Zilinskas		2023	Gatvės NTR u.k. 4400-4174-3882			
0908	Archit	Vytenis Zilinskas		2023				
					MEDŽIAGOS IR TECHNOLOGIJOS		LAIDA	
							0	
LT	Užsakovas: Vilniaus miesto savivaldybės administracija			į.k.188710061 Konstitucijos pr. 3, LT-09308 Vilnius	AD/21/18-TPD-MT		LAPAS	LAPŲ
					1	2		

arba:

- spirito (denatūrato) 25,0 tūrio dalies;
- amoniako (25%) 2,0 tūrio dalys;
- benzino 1,0 tūrio dalies.

Paukščių arba pelėsių teršalai valomi 5% amoniako vandeniniu tirpalu arba šiltu vandenilio peroksido 1% vandeniniu tirpalu.

Nežinomos kilmės dėmės valomos tirpikliu mišiniu:

- etilacetato 5,0 tūrio dalys,
- terpentino 2,0 tūrio dalys,
- acetono 5,0 tūrio dalys,
- chloroformo 1,0 tūrio dalis.

Trinkelės gali būti apsinešusios ar net įsigėrusios druskų, naudotų ledo nutirpimui nuo gatvės.

Nudruskinimui galima naudoti švino heksafluorido tirpalo pagrindu paruoštą preparatą skiedžiant vandeniu 1:1 arba gamyklinėmis priemonėmis pagal jų instrukcijas.

Biologiškai užteršti paviršiai, kurių nepavyksta nuvalyti mechaniškai, plaunant ar valant sausu ledu, valomi gamykline biocidine priemone, apipurškiant arba nutepant teptuku. Praėjus parai, negyvų augalų liekanos pašalinamos kaproniu šepėčiu. Po to paviršiai nuplaunami vandeniu, o išdžiuvę pakartotinai padengiami biocidine priemone, kad vėl neapaugtų.

Pelėsių tamsiai pilkas kolonijas galima išvalyti 5% vandeniniu amoniako tirpalu, amoniako-spirito vandeniniu mišiniu (1:1:1).

Galima naudoti valymo mišinį, sudarytą iš:

- tūrio dalies amoniako 25%;
- tūrio dalies etilo spirito (propilio spirito);
- tūrio dalies vandens.

Arba 8% Na_2SiF_6 (natrio silicio fluorida) vandeniniu tirpalu.

Pagal tvarkomųjų statybos darbų projektą remontuojama akmens trinkelių dangos konstrukcija bus DK-0,3 klasės. Trasa nurenkama ir nukasama iki 102cm gylio žemiau projektinio. Tai daroma nukasamą sluoksnį ištiriant archeologiškai. Klojama geotekstilė, virš jos – geotinklas, 35cm smėlio – žvyro mišinio, 34cm atsparaus šalčiui apsauginio sluoksnio, 15cm skaldos, 3cm skaldos atsijų išlyginamojo sluoksnio. Visi sluoksniai tankinami iki projekte nurodytų deformacijos modulių.

Aukščiau išlyginamojo sluoksnio pagal šį tvarkybos darbų projektą klojamos akmens trinkelės, pagal šio projekto brėžinius tiksliai atkartojant jų išdėstymą. Dangos vertikalus išsidėstymas gausis diktuojamas pasluoksnių išsidėstymo, kuris tvarkomųjų statybos darbų projekte sumanytas taip, kad dangos paviršius atsidurtų pirminiame aukštyje, koks jis maždaug buvo iki ilgalaikių dangos deformacijų.

Tarpai tarp trinkelių užpildomi granito skaldos atsijomis. Jos parenkamos į trinkeles panašaus atspalvio. Darbų pradžioje nurenkant dangą atsidengs daugiau pirminio trinkelių užpildo, kuris giliau bus mažiau užterštas. Išaiškėjus jo savybėms gali būti tikslinamas užpildo parinkimo sprendinys taip, kad jis būtų kuo panašesnis į pirminį užpildą.

Trūkstamos trinkelės parenkamos tokio pat dydžio, kaip autentiškos ir tokio pat atspalvio.

AD/21/18-TPD-MT	LAPAS	LAPŲ
	2	2

(Nekilnojamojo kultūros paveldo statinio tvarkomųjų statybos darbų projekto ar tvarkomųjų paveldosaugos darbų projekto paveldosaugos (specialiosios) ekspertizės akto forma)

NEKILNOJAMOJO KULTŪROS PAVELDO STATINIO TVARKOMŪJŲ STATYBOS DARBŲ PROJEKTO AR TVARKOMŪJŲ PAVELDOSAUGOS DARBŲ PROJEKTO PAVELDOSAUGOS (SPECIALIOSIOS) EKSPERTIZĖS AKTAS

2023-05-25 Nr. 2023 - 05

Vilnius

Nekilnojamojo kultūros paveldo statinio duomenys

(pavadinimas, adresas, unikalus Kultūros vertybių registro kodas, statinio ir statinio užimamo ar jam naudoti reikalingo žemės sklypo unikalus numeris Nekilnojamojo turto registre)

Vokiečių gatvė, Vilniuje. Vilniaus senamiesčio (unikalus kodas 16073) teritorija; Vilniaus senojo miesto ir priemiesčių archeologinės vietovės (unikalus kodas 25504) teritorija;

Statinio unikalus numeris Nekilnojamojo turto registre

4400-5933-4126;

Žemės sklypo unikalus numeris Nekilnojamojo turto registre: Nesuformuotas;

Projekto pavadinimas:

Vokiečių g. Vilniuje akmens trinkelių grindinio tvarkybos darbų projektas. Remontas;

Statybos vieta: Vokiečių g., Vilnius;

Statinių kategorijos: Ypatingasis;

Statybos rūšis: Remontas;

Stadija: Tvarkybos darbų projektas;

Dalis: TDP;

Užsakovas:

Vilniaus miesto savivaldybės administracija, į.k.188710061, Konstitucijos pr. 3, LT-09308 Vilnius, +37052112616;

Duomenys apie tvarkomųjų statybos darbų projektuotoją

(juridinio asmens pavadinimas, teisinė forma, kodas, buveinė, fizinio asmens vardas, pavardė)

(kvalifikacijos atestatai, teisės rengti ypatingų statinių projektus pripažinimo pažymų išdavimo datos bei numeriai)

Tvarkomieji statybos darbai šiame projekte nenumatyti;

Duomenys apie tvarkomųjų paveldosaugos darbų rengėją

(vardas,pavardė, kvalifikacijos atestato data bei numeris)

PV Robertas Zilinskas, KM atest. Nr. 00817 (galioja iki 2026-03-09), UAB „Atodangos”, j.k.221591590, Maironio g. 11, LT-01124 Vilnius, +37061880950, info@atodangos.lt;

Trumpas darbų aprašymas, privalomos pastabos

Lygiagrečiai su šiuo tvarkybos darbų projektu rengiamas techninis projektas, kuriame tvarkomųjų statybos darbų projekto sprendiniai, kartu su šio projekto tvarkybos darbų sprendiniais, bus užtikrintas sprendinių atitikimas statybos techninių reglamentų reikalavimams.

Projekto sprendiniais išsaugomas ir tvarkomas Vokiečių gatvės senosios trasos akmenų trinkelė grindinys, išsaugomas prie senamiesčio vertingųjų savybių priskirtas inžinerinių tinklų šulinio dangtis. Po tvarkoma danga išsaugomas kanalizacijos kolektorius, jeigu pasitvirtins, kad jis yra išlikęs. Vokiečių gatvėje numatomas projektuojamos senamiesčio dalies vertingųjų savybių išsaugojimas, nes nekeičiamas jos planinės struktūros tipas, planinės struktūros tinklas, išlikusios kvartalų ir posesijų ribos, Dominikonų, Didžiosios ir Vokiečių PV dalies gatvių trasos. Išsaugomas projektuojamos teritorijos kultūrinis sluoksnis arba numatomose žemės darbų vietose, esant reikalui, jis ištiriamas atliekant archeologinius tyrimus.

Projekto sprendiniais išsaugoma senamiesčio tūrinės erdvinės struktūros dalis - Vokiečių gatvės ašis.

Projekto sprendiniai neturės neigiamos įtakos Vilniaus senojo miesto ir priemiesčių archeologinės vietovės (u. k. 25504) vertingosioms savybėms ir nesumenkins vietovės vertingųjų savybių, nes visame plote numatyti archeologiniai tyrimai, nekeičiamas vietovės reljefas.

Projekto sprendiniai atitinka Vilniaus senamiesčio apsaugos reglamento reikalavimus, nes nekeičiama Dominikonų, Didžiosios ir Vokiečių PV dalies trasų struktūra, kas atitinka konservavimo – restauravimo tvarkymo režimą.

Projektuojami gatvės dangos remonto darbai nepažeidžia saugomos vietovės – Vilniaus senamiesčio (u.k. 16073) vertingųjų savybių, išsklotinių, perspektyvų ir panoramų.

Projektas parengtas remiantis daugiausia archyvinių, ortofoto bei topografinių tyrimų ir fiksavimo duomenimis. Archeologinių tyrimų duomenys projekto sprendiniams tiesioginės įtakos neturi, nes projektuojamas tik viršutinis XX a. pradžios gatvės pagrindų sluoksnis. Iš istorijos ir ikonografijos šaltinių žinoma, kada grindinys suklotas, kad po juo turėtų būti kanalizacijos kolektorius. Iš XX a. pradžios ir vidurio nuotraukų žinoma, kad grindinys nėra pakitęs. Ortofoto medžiagoje užfiksuotas trinkelė išdėstymas, kuris bus atkartojamas vykdant tvarkybos darbus.

Remontuojant gatvės dangą trečiųjų asmenų interesai nepažeidžiami.

Projekto sprendiniai atitinka projektinės dokumentacijos rengimui keliamus specialiuosius kultūros vertybių apsaugos reikalavimus, teritorijų planavimo dokumentų, kitų veiklą saugomose teritorijose reglamentuojančių dokumentų nuostatas.

Rekomendacijos projektui tobulinti

Poreikio projekto tobulinimui ar taisymui nėra.

Projekto įvertinimo išvados

Projektas atitinka kultūros paveldo apsaugos reikalavimus, siūloma jo sprendiniams pritarti.

Ekspertizę atliko:

2020-07-08 KM atest. Nr. 0605

(kvalifikacijos atestato data ir Nr.)

(parašas)

Vincas Brezgys

(vardas, pavardė)

Paveldo tvarkybos reglamento PTR 3.02.01:2014
„Tvarkybos darbų projektavimo sąlygų išdavimo
taisyklės“
2 priedas

(Tvarkybos darbų projektavimo sąlygų forma)

TVIRTINU _____

(parašas)

Kultūros paveldo departamento
prie Kultūros ministerijos
Vilniaus skyriaus vedėja

(pareigų pavadinimas)

Gerda Mockevičė

(vardas ir pavardė)

2023 - 01 -

Kultūros paveldo departamento prie Kultūros ministerijos

Vilniaus teritorinis skyrius

(išdavusios institucijos pavadinimas)

TVARKYBOS DARBŲ PROJEKTAVIMO SĄLYGOS

2023 - 01 - Nr. _____

(data)

Vilnius

(sudarymo vieta)

1. Kultūros paveldo objektas:

Vilniaus senamiesčio (unikalus kodas Kultūros vertybių registre 16073, statusas – Paminklas) vertingosios savybės 7.2.1.5. keliai, gatvės, aikštės, įvažiavimai, pravažiavimai, takai, jų tipai, trasos, dangos – gatvių trasos – Vokiečių g. ir gatvių dangos – akmenų trinkelinių grindinys Vokiečių g., tvarkybos darbai – remontas. Taip pat, patenkančios į Kultūros vertybių registre registruotos nekilnojamojo kultūros paveldo Vilniaus senojo miesto ir priemiesčių archeologinės vietovės (unikalus kodas Kultūros vertybių registre 25504) teritoriją;

(pavadinimas, adresas, unikalus kodas Kultūros vertybių registre kodas)

2. Unikalus Nekilnojamojo turto registro Nr.

Vilniaus miesto sav., Vilniaus m., Vokiečių g., žemės sklypas nesuformuotas;

3. Kultūros paveldo objekto valdytojas:

(juridinio asmens pavadinimas arba fizinio asmens vardas, pavardė, juridinio asmens kodas, fizinio asmens gimimo data, juridinio arba fizinio asmens adresas, telefono Nr., el. pašto adresas)

Vilniaus miesto savivaldybė, Konstitucijos pr. 3, Vilnius;

4. Tvarkybos darbų projektavimo sąlygos:

4.1. tvarkybos darbų rūšis ar rūšys: Vilniaus senamiesčio vertingosios savybės – Vokiečių g. tvarkybos, remonto, darbų projektas;

4. 2. konkretūs paveldosaugos reikalavimai:

Vadovautis:

- Nekilnojamojo kultūros paveldo apsaugos įstatymu;

- Kultūros vertybių registro duomenimis - neplanuoti darbu, galinčių pakenkti ar pažeisti vertinimo tarybos aktu Vilniaus senamiesčio (unikalus kodas Kultūros vertybių registre 16073), Vilniaus senojo miesto ir priemiesčių archeologinės vietovės (unikalus kodas Kultūros vertybių registre 25504) teritorijoms nustatytų vertingųjų savybių;

-Paveldo tvarkybos reglamentu PTR 3.06.01:2014 „Kultūros paveldo tvarkybos darbų projektų rengimo taisyklės“;

-Paveldo tvarkybos reglamentu PTR 3.08.01:2013 "Tvarkybos darbų rūšys, tvarkybos darbų projekte detalizuoti atliekamų darbų rūšis;

-Vadovautis Vilniaus senamiesčio – Kultūros paminklo UIP-apsaugos reglamento reikalavimais, patvirtinta 2003-12-23 Kultūros ministro įsakymu Nr. IV-490;

-Vilniaus senamiesčio tvarkybos rekomendacijomis (patvirtintomis Vilniaus savivaldybės tarybos 2012m. birželio 20 d. sprendimu Nr. I- 652);

- Archeologinės vietos tipinio apsaugos reglamento bei paveldo tvarkybos reglamento PTR 2.13.01:2011 „Archeologinio kultūros paveldo tvarkyba“ reikalavimais;

Kiti reikalavimai:

-Planuojamais darbais negali būti sunaikintos, pažeistos, ar kitaip pakeistos Kultūros paveldo vietovių vertingosios savybės;

- Tvarkybos darbų projekto sprendiniai privalo užtikrinti planuojamų darbų teritorijoje esančių vertingųjų savybių sutvarkymą, išsaugojimą bei eksponavimą. Užtikrinti Dominikonų, Trakų, Vilniaus trasų bei esančių grindinių išsaugojimą.

- Parengti tvarkybos darbų projekto sprendiniai turi būti pagrįsti atliktais fiksavimo ir tyrimų duomenimis: architektūriniais, konstrukciniais ir kitais reikalingais tyrimais;

- Tvarkybos darbų projekto dalyje vertingųjų savybių tvarkymui numatyti specialiasias technologijas, nustatytas paveldo tvarkybos reglamentuose, jas aprašyti tvarkybos darbų projekto aiškinamajame rašte;

- Taikyti Vilniaus senamiesčio – Kultūros paminklo UIP-apsaugos reglamente keliamus reikalavimus – Vokiečių g. taikomas konservavimo – restauravimo tvarkymo režimas – labiaigriežtai reglamentuota veikla – galimi priešavariniai, konservavimo, restauravimo darbai bei paprastasis remontas;

-Vykdant žemės judinimo darbus vadovautis PTR 2.13.01:2011 „Archeologinio kultūros paveldo tvarkyba“ reikalavimais;

-Parengtas projektas turi atitikti Paveldo tvarkybos reglamentų (PTR) ir Statybos techninių reglamentų (STR) reikalavimus; taip pat turi būti atskirti tvarkomieji statybos darbai nuo tvarkybos darbų;

- Jei atliekant darbus bus aptikta papildomai nekilnojamojo daikto vertingųjų savybių, apie tai privaloma informuoti už paveldo apsaugą atsakingas institucijas Lietuvos Respublikos nekilnojamojo kultūros paveldo apsaugos įstatymo 9 straipsnio 3 dalyje nustatyta tvarka. Patikslinus vertingasias savybes, projektas koreguojamas taip, kad būtų užtikrintas vertingųjų savybių išsaugojimas;

- Vadovautis nekilnojamojo kultūros paveldo apsaugos įstatymo 23 str. 9 d. iki leidimo atlikti tvarkomuosius paveldosaugos darbus išdavimo turi būti atlikta šių darbų projekto paveldosaugos (specialioji) ekspertizė;

- Kultūros paveldo statinių tvarkomųjų statybos darbų projektams vadovauti gali specialistai, atitinkantys Lietuvos Respublikos nekilnojamojo kultūros paveldo apsaugos įstatymo 23` str. reikalavimus;

- Nepažeisti trečiųjų asmenų teisių.

4.3. privalomų atlikti taikomieji bei kiti tyrimai:

Vadovautis atliktų tyrimų medžiaga; vizualiniais esamos padėties tyrimais ir vertinimu;

Tvarkybos darbų projektavimo sąlygas parengė:

<u>Vedėja</u>		<u>Gerda Mockevičė</u>
(pareigų pavadinimas)	(parašas)	(vardas ir pavardė)

Tvarkybos darbų projektavimo sąlygos išduotos (įteiktos):

(valdytojo ar jo įgalioto asmens pareigos, nurodoma juridinio asmens atveju)	<u>A.V.</u>	(parašas)	(vardas ir pavardė)
------------------------------------------------------------------------------	-------------	-----------	---------------------

DETALŪS METADUOMENYS

Dokumento sudarytojas (-ai)	Kultūros paveldo departamentas prie Kultūros ministerijos 188692688, Šnipiškių g. 3, Vilnius
Dokumento pavadinimas (antraštė)	D-073019, 1V-472, VOKIEČIŲ G. PROJEKTAVIMO SĄLYGOS
Dokumento registracijos data ir numeris	2023-01-31 Nr. EVS-12
Dokumento gavimo data ir dokumento gavimo registracijos numeris	–
Dokumento specifikacijos identifikavimo žymuo	ADOC-V1.0
Parašo paskirtis	Pasirašymas
Parašą sukūrusio asmens vardas, pavardė ir pareigos	Gerda Mockevičė, Vedėja, Vilniaus teritorinis skyrius
Sertifikatas išduotas	GERDA, MOCKEVIČĖ LT
Parašo sukūrimo data ir laikas	2023-01-31 13:13:41 (GMT+02:00)
Parašo formatas	XAdES-T
Laiko žymoje nurodytas laikas	2023-01-31 13:13:55 (GMT+02:00)
Informacija apie sertifikavimo paslaugų teikėją	EID-SK 2016, AS Sertifitseerimiskeskus EE
Sertifikato galiojimo laikas	2022-12-29 22:31:20 – 2027-12-28 23:59:59
Informacija apie būdus, naudotus metaduomenų vientisumui užtikrinti	"Registravimas" paskirties metaduomenų vientisumas užtikrintas naudojant "RCSC IssuingCA, VI Registru centras - i.k. 124110246 LT" išduotą sertifikatą "Dokumentų valdymo sistema Avilys, Kultūros paveldo departamentas prie Kultūros ministerijos, į.k. 188692688 LT", sertifikatas galioja nuo 2021-12-20 09:34:42 iki 2024-12-19 09:34:42
Pagrindinio dokumento priedų skaičius	–
Pagrindinio dokumento pridedamų dokumentų skaičius	–
Priedamo dokumento sudarytojas (-ai)	–
Priedamo dokumento pavadinimas (antraštė)	–
Priedamo dokumento registracijos data ir numeris	–
Programinės įrangos, kuria naudojantis sudarytas elektroninis dokumentas, pavadinimas	Dokumentų valdymo sistema Avilys, versija 3.5.51
Informacija apie elektroninio dokumento ir elektroninio (-ių) parašo (-ų) tikrinimą (tikrinimo data)	Atitinka specifikacijos keliamus reikalavimus. Visi dokumente esantys elektroniniai parašai galioja (2023-01-31 13:19:33)
Paieškos nuoroda	–
Papildomi metaduomenys	Nuorašą suformavo 2023-01-31 13:19:33 Dokumentų valdymo sistema Avilys

Siunčiamasis dokumentas

Registracijos duomenys	
Būsena	Registruota
Registracijos numeris	EVS-12
Registracijos data	2023-01-31
Procesas	templ.snakeProcess.default
Registras	EVS: Išduotų tvarkomųjų paveldosaugos darbų projektavimo sąlygų registras
Byla (-os)	2023: 12.101-V: Išduotų tvarkybos darbų projektavimo sąlygų registras EVS
Elektroninis dokumentas	Taip
Registratorius (-iai)	Administratorė - sekretorė Aušra Lapienė
Dokumento duomenys	
Siuntėjai	Vilniaus teritorinis skyrius
Gavėjai	UAB "Atodangos"
Dokumentą parengė	Vedėja Gerda Mockevičė
Dokumentą pasirašė	Vedėja Gerda Mockevičė
Dokumentą vizavo	
Dokumentą tvirtino	
Antraštė	D-073019, 1V-472, VOKIEČIŲ G. PROJEKTAVIMO SĄLYGOS
Dokumento rūšis	Raštas
Tekstas	
Pastaba	
Lapų skaičius	2
Priedų lapų sk.	
Siuntimo būdas	
Siuntimo žyma	
Kultūros vertybės	[KVRGSOject [elemName=kvrObject, attributes={addressCityId=24179592-3DF2-42E6-B51C-386010FCDD29, eid=MMzhMWOZDx, addressMunicipalityId=B7D7E51D-1E0D-4907-8829-E5CBC04330B2, address=Vilniaus miesto sav. , pmkCode=UR1, sort=D105F647-1047-4216-8BDC-ACC0C1EBFE65, title=Vilniaus senamiestis, type=A697964B-A67A-4761-9DE1-4606B417AF4E, mcCode=16073, kvkCode=U1P , addressMunicipality=Vilniaus miesto sav., isRegistered=true}], KVRGSOject [elemName=kvrObject, attributes={mcCode=25504, addressCityId=24179592-3DF2-42E6-B51C-386010FCDD29, eid=iMxPfqBEyY, addressMunicipalityId=B7D7E51D-1E0D-4907-8829-E5CBC04330B2, address=Vilniaus miesto sav. , kvkCode=A1610K , addressMunicipality=Vilniaus miesto sav., isRegistered=true, sort=D105F647-1047-4216-8BDC-ACC0C1EBFE65, title=Vilniaus senojo miesto ir priemiesčių archeologinė vietovė, type=A697964B-A67A-4761-9DE1-4606B417AF4E}]]
KVR neregistruotas objektas	[]
Bylos numeris	
Proceso numeris	
Bylos šalys	
Teismo ar ikiteisminio tyrimo bylos kuratorius	
Projektas	
ADOC	
D-073019, 1V-472, Vokiečių g. sąlygos projektavimui.adoc	
D-073019, 1V-472, Vokiečių g. sąlygos projektavimui.pdf	
Priedai	
Pridedami dokumentai	
Pasibaigę darbai	
Vedėja Gerda Mockevičė	2023-01-31 13:13:55 Pasirašyta versija 1.0. Pastabos:

Administratorė - sekretorė Aušra Lapienė

2023-01-31 13:19:22

Registruotas dokumentas:
EVS: Išduotų tvarkomųjų
paveldosaugos darbų projektavimo
sąlygų registras
2023: 12.101-V: Išduotų tvarkybos
darbų projektavimo sąlygų registras
EVS

Forma patvirtinta
Lietuvos Respublikos kultūros ministro
2011 m. birželio 15d. įsakymu Nr. ĮV-446
(Lietuvos Respublikos kultūros ministro
2017 m. kovo 29 d. įsakymo
Nr. ĮV-510 redakcija)

KULTŪROS PAVELDO DEPARTAMENTO PRIE KULTŪROS MINISTERIJOS PIRMOJI

(nekilnojamojo kultūros paveldo vertinimo tarybos sudarytojo pavadinimas kilmininko linksniu)

NEKILNOJAMOJO KULTŪROS PAVELDO VERTINIMO TARYBA

A K T A S

2022-09-20

Nr.

**KPD-RM-
2014/27**

data

Vilnius

vieta

Nekilnojamojo kultūros paveldo vertinimo taryba (toliau – Taryba) s u d a r y t a

Kultūros paveldo departamento prie Kultūros ministerijos direktoriaus 2021-06-16 įsakymu Nr. Į-156

(teisės akto sudarytojas kilmininko linksniu, data, dokumento rūšis įnagininko linksniu, „Nr.“ ir jo registracijos numeris)

Taryba, s u s i d e d a n t i i š

pirmininko (-ės)

Ramūno Kondrato

ir narių:

(vardas ir pavardė kilmininko linksniu)

Eligijaus Juvencijaus Morkūno, Arūno Borutos, Audriaus Skridailos, Ilonos Vaškevičiūtės, Inesos Alistratovaitės-Kurtinaitienės, Auksės Kaladžinskaitės-Jocienės,

(vardai ir pavardės kilmininko linksniu, asmenis nurodyti per kablelį)

v a d o v a u d a m a s i Tarybos nuostatais, patvirtintais

Kultūros paveldo departamento prie Kultūros ministerijos direktoriaus 2019-10-17 įsakymu Nr. Į-279

(teisės akto sudarytojas kilmininko linksniu, data, dokumento rūšis įnagininko linksniu, „Nr.“ ir jo registracijos numeris, dokumentus nurodyti per kablelį)

n u s t a t o, kad:

1. Nekilnojamoji kultūros vertybė (toliau – vertybė) registruojama Kultūros vertybių registre (toliau – Registras) kaip:

- pavienis kultūros paveldo objektas (toliau – objektas)
- kompleksinis objektas (toliau – kompleksas),
kurį sudarantys objektai registruojami savarankiškai
- kultūros paveldo vietovė (toliau – vietovė)

pažymėti tik vieną

2. Pavienis objektas yra:

vieta statinys kitas nekilnojamas
daiktas

(pažymėti tik vieną)

3. Komplexo dalys:

4. Vertybei suteikiamas pavadinimas su vardu ar vardais:

Vilniaus senamiestis

(pilnas vertybės pavadinimas; vardas, vardai suderinami su pavadinimu)

5. Vertybei suteikiamas pavadinimas:

senamiestis

(pagal Registro pavadinimų klasifikatorių)

6. Vertybė yra gyvenamojoje vietovėje ir (ne -) apima adresą objektą:

(gatvės pavadinimas ir jos tipas) (g., pr., bul., al., skg., aklg., skv., a., pl., kel., tak.)	(pastato) (Nr.)	(korpuso) (Nr.)
Vilnius (m.) (gyvenamoji vietovė ir jos tipas) (vs., k., gelež. st., mstl., m.)		Vilniaus miesto sav. (savivaldybė ir jos tipas) (r., m., sav.)

7. Vertybės (**XIII a.-XIV a. pr. - XX a. I p., su XX a. vid.-XXI a. pr. tarpais;**) vertingosios savybės yra:

7.2.1.1. planinės struktūros tipas - sudėtinis: senamiesčio teritorijoje išskirtos 10 zonų - **Vilniaus pilių teritorija, Vilniaus senamiesčio centrinė dalis - miesto gynybinės sienos ribose, ir istorinių priemiesčių - Totorių-Lukiškių, Vingrių, Rūdininkų-Aštriojo galo, Subačiaus-Paplaujos, Bernardinų sodo teritorijos, Užupio, Antakalnio P dalies, sudarytos iš Slušų-Antakalnio ir Antakalnio priemiesčių - zonos su joms būdinga planine struktūra; istorinio branduolio - II senamiesčio zonos „Miesto“ planinė struktūra - radialinė-žiedinė; III A zonos „Totorių-Lukiškių priemiesčio“ - mišri: reguliari su neregulios planinės struktūros fragmentais; kituose istoriniuose priemiesčiuose: „Vingrių priemiestyje“ - III B zona, „Rūdininkų-Aštriojo galo priemiestyje“ - III C zona, „Subačiaus-Paplaujos priemiestyje“ - III D1 zona - neregulios planinė struktūra; III E1 zonoje „Užupio priemiestyje“ planinės struktūros tipas - radialinis (-; -; IKONOGN Nr. 1-13, 15-18, 35-37; BR Nr. 2; TRP; -; 2013 m.);**

7.2.1.2. planinės struktūros tinklas - sudėtinis: II senamiesčio zonos „Miesto“ - radialinis žiedinis planinės struktūros tinklas; III A zonos „Totorių-Lukiškių priemiesčio“ reguliarius tinklas su į Š ir į P nuo Gedimino pr. išlikusiais XV-XVIII a. neregulios planinės struktūros fragmentais - Tilto, Totorių gatvėmis; III B, III C, III D1 zonų: „Vingrių priemiesčio“, „Rūdininkų-Aštriojo galo priemiesčio“ - neregulios tinklas su reguliariai suplanuota Teatro g. III B zonoje bei zonos V, PV ribų Mindaugo, Naugarduko gatvėmis; III E1 zonos „Užupio priemiesčio“- radialinis tinklas (-; -; IKONOGN Nr. 3-17; BR Nr. 2; TRP; -; 2013 m.);

7.2.1.3. kvartalai - istorinių gatvių suformuoti kvartalai: I zona „Vilniaus Pilių valstybinio kultūrinio rezervato teritorija“ - kvartalai: Nr. 19A, 19B, 73B (pietinė dalis); II zona „Miestas“ - kvartalai: Nr. 14, 17, 18, 20A, 21, 22, 23, 24, 25, 26, 27, 28A, 28B, 29, 30, 31, 32, 33, 34, 35, 36, 37, 38, 39A, 39B, 40, 41, 42, 43, 44, 45, 46, 47, 48, 49, 50, 51, 52, 53, 54, 55, 56, 57, 58, 59, 60, 61, 62, 67B; III A zona „Totorių-Lukiškių priemiestis“ - kvartalai: Nr. 1, 2, 3, 4, 5, 6, 7, 8, 9A, 9B, 10, 11A, 11B, 12, 13, 15, 16; III B zona „Vingrių priemiestis“- kvartalai: Nr. 87, 88A, 88B, 89, 90, 91, 92A, 92B, 93A, 93B, 94, 95; III C zona „Rūdininkų-Aštriojo galo priemiestis“- kvartalai: Nr. 63, 64, 65, 77, 78, 97, 80, 81, 82, 83, 84, 85, 86; III D1 zona „Subačiaus-Paplaujos priemiestis“ - kvartalai: Nr. 66, 76, 97A, 97B, 98; III D2 zona „Bernardinų sodas“ - kvartalas Nr. 20B; III D3 zona „Antakalnio priemiestis“ - kvartalo Nr. 73B šiaurinė dalis; III E1 zona „Užupio priemiestis“- kvartalai: Nr. 69A, 69B, 70A, 70B, 71, 72, 73A, 75A, 75B; III E2 zona „Slušų-Antakalnio priemiestis“- kvartalas Nr. 74 (III D1 zonos kvartalai: Nr. 67A, 68, 96, 99 ribojami naujai nutiestos Maironio g. PR atkarpos; -; TRP; -; 2013 m.);

7.2.1.4. valdos (posesijos) - **istorinių sklypų ribos** (-; -; TRP; BR Nr. 4; 2013 m.);

7.2.1.5. keliai, gatvės, aikštės, įvažiavimai, pravažiavimai, takai, jų tipai, trasos, dangos - **gatvių trasos: Pilies, Didžiosios, Aušros Vartų, Trakų, Dominikonų, Šv. Jono, Subačiaus, Vokiečių g. PV pusės, Universiteto, S. Daukanto, S. Skapo, Šv. Ignoto, Stiklių, Švarco, Gaono, Žydu, M. Antokolskio, Benediktinių, Šventaragio, B. Radvilaitės, Bernardinų, Šiltadaržio, Šv. Mykolo, Literatų, A. Volano, Rusų, Maironio g. Š atkarpos iki sankryžos su Išganytojo ir Užupio gatvėmis, Išganytojo, Latako, Bokšto, Savičiaus, Augustijonų, Šv. Kazimiero g. PV atkarpos iki pastato Šv. Kazimiero g. Nr. 9, Rūdninkų, Arklių, Karmelitų, Visų Šventųjų, Ligoninės, Etmonų, Pasažo skersgatvio, Bazilijonų, Šv. Dvasios, M. Daukšos, Šv. Mikalojaus, Žemaitijos, Dysnos, Ašmenos, Mėsinių, Šiaulių, Kėdainių, Pranciškonų, Lydos, Klaipėdos, Pylimo, Jogailos, Vilniaus, Tiltu, Gedimino prospekto, Radvilų, K. Širvydo, Ž. Liauksmo, Totorių, Labdarių, Odminių, Islandijos, Palangos, Liejyklos, L. Stuokos-Gucevičiaus, T. Vrublevskio, Žygimantų, Arsenalo, T. Kosciuškos, K. Škirpos al. Š atkarpos iki pastato B. Radvilaitės g. Nr. 8, Malūnų, Užupio, Polocko, Krivių** (išskyrus Šv. Mikalojaus g. Š atkarpą ties sankryža su Pranciškonų g., Krivių g. sankryžą su Olandų g.; -; TRP; IKONOGR Nr. 1-17, 36, 37, 42, 45; BR Nr. 1, 2; FF Nr. 1.2, 3, 2.1-3, 8, 9, 3.3-6, 4.1-6, 9, 10, 5.1-5, 9, 10, 6.1, 2, 7.2, 8.2, 4, 6, 7, 9, 10, 9B.2, 10.1-3, 6, 11A.1, 3, 6-8, 11B.1, 2, 12.1-4, 8, 13.1, 3, 4, 14.1-7, 15.1, 4, 6, 16.1, 3, 7, 9, 17.1, 5, 7, 18.1-4, 8, 9, 19A.5, 7, 21.1, 5, 6, 8, 9-12, 22.3-5, 7, 8, 11, 23.1, 3-5, 7-14, 24.11-14, 25.1, 22-26, 26.1, 4, 6, 7, 27.1, 8-10, 12, 28A.1-2, 4-6, 8-9, 28B.1-5, 29.1-3, 6-7, 30.1-2, 4-6, 31.2, 5-7, 9-14, 32.1, 5, 7, 33.2, 34.1, 4-6, 8, 9, 35.1, 6-8, 10-13, 16-18, 36.1, 3-8, 15, 17, 19-21, 37.1-3, 7, 9, 38.1, 2, 5-17, 39A.1-11, 13, 41.1-2, 4-5, 42.1-5, 7-9, 43. 1-5, 7-9, 11, 13-22, 25, 27, 44.1-5, 45.1-3, 5-6, 46.1-9, 48.2-4, 7-12, 49.1-3, 5-8, 13, 50.1-7, 9-19, 51.1, 2, 4, 5, 52.2, 53.2-7, 54.3, 6-11, 55.3-5, 57.1-6, 8, 58.1-9, 59.1-3, 5, 60.1, 2, 4, 5, 61.3, 4, 8-10, 62.1-7, 63.1, 4, 6-9, 64.4, 65.1, 3-6, 8, 66.2, 6, 67.2-3, 5, 7, 69A.2-4, 70.5, 7, 8, 11-13, 15, 17, 18, 22, 71.2-7, 72.3, 4, 8-13, 18-20, 73A.3, 4, 6, 9, 15, 16, 21, 22, 73B.2-6, 74.1, 2, 76.1-3, 77.1, 2, 78.1, 7-9, 79.1-3, 5, 7, 8, 10, 12, 82.14, 87.4; 2011 m.); **Paupio, Aukštaičių g. R atkarpos iki sankryžos su Paupio g., Baltojo skersgatvio, Vingrių, Šaltinių g. V atkarpos, Naugarduko, Mindaugo, K. Kalinausko, J. Basanavičiaus, Teatro, Plačiosios, Kruopų, Šv. Stepono, Gėlių, Sodų, V. Šopeno, Raugyklos, Aguonų, Kauno, Punsko, A. Strazdelio, K. Vanagėlio, Rasų, Lapų g. ŠV atkarpos, Geležinkelio g., skersgatvio tarp Vingrių ir Pylimo gatvių, P įvažiavimo į kvartalą Nr. 9, kvartalo Nr. 98 vidaus gatvelės, P įsijungiančios į Kūdrų g., trasos** (Rasų g. Š atkarpa atkirsta Žiupronių gatvės, Senamiesčio apibrėžta teritorija; -; TRP; IKONOGR Nr. 1-17; BR Nr. 1, 2; FF Nr. 9A.5, 9B.1, 63.1, 2, 64.1, 4-6, 65.9, 11, 66.3, 69B.3-6, 75A. 4-7, 76.5, 6, 77.4-7, 9, 12, 78.2, 3, 79.6, 7, 80.7-11, 81.1-6, 82.1-7, 21, 23, 83.1, 2, 84.5-9, 12-14, 85.5, 6, 86.1-4, 87.7-10, 88A. 1, 2, 5, 6, 89.1-3, 7-9, 90.1, 91.1, 92A.1, 3, 4, 93B.1-4, 94.1-5, 95.4-6, 96.2-5, 97.2-6, 98.1, 3; 2013 m.); **gatvių dangos: akmens trinkelio grindinys Vokiečių, Trakų, Dominikonų, Arsenalo gatvėse, T. Vrublevskio g. ŠR atkarpoje nuo sankryžos su Arsenalo ir Žygimantų gatvėmis iki namo T. Vrublevskio g. Nr. 4, Šventaragio g. PR atkarpoje tarp Pilies g. ir Gedimino pr., Pylimo g. PR atkarpoje iki sankryžos su Gėlių g., Bazilijonų g. V atkarpoje nuo sankryžos su Pylimo g. iki pastato Bazilijonų g. Nr. 3, Pylimo g. PV pusės aikštę ribojančiose Šv. Stepono, Raugyklos gatvėse ir aikštės PV kraštinėje, J. Basanavičiaus g. R atkarpoje nuo sankryžos su Pylimo g. iki sankryžos su Teatro g., Ž. Liauksmo g. PV atkarpoje nuo sankryžos su Gedimino pr. iki sankryžos su K. Širvydo g., T. Vrublevskio ir Žygimantų gatvių sankryžoje, V. Kudirkos a. R kraštinėje, Odminių g. ir Gedimino pr. sankryžoje** (Senamiesčio apibrėžta teritorija; būklė patenkinama; BR Nr. 1; TRP 1-15; FF Nr. 2.2, 3.8, 4.1, 5.10, 8.4, 11B.6, 12.3, 7, 8, 18.12, 19A.5, 27.1, 28A.2-3, 5, 30.1-2, 31.2, 5, 7, 32.6, 35.8, 53.4, 5, 79.1, 2, 6, 7, 12, 82.13, 86.12, 92A.1, 4, 93B.4, 94.2; 2011 m.); **klinkerio grindinys Šiltadaržio, Bernardinų, Šv. Mykolo, Lydos, Šv. Mikalojaus, Šv. Jono, Universiteto, S. Skapo gatvėse, Pranciškonų ir Šv. Mikalojaus gatvių sankryžoje** (Senamiesčio apibrėžta teritorija; būklė patenkinama; TRP 16-23; BR Nr. 1; FF Nr. 18.4, 21.1, 3-9, 22.3-11, 23.7-

12, 15-18, 24.35, 30.4, 31.13, 37.7, 38.15-16, 62.5-6; 2013 m.); **lauko akmenų grindinys Rusų, Malūnų, Šv. Dvasios, Geležinkelio gatvėse, Augustijonų g. Š atkarpoje nuo sankryžos su Savičiaus g. iki pastato Augustijonų g. Nr. 3, Bokšto g. atkarpoje nuo sankryžos su Savičiaus g. iki pastato Bokšto g. Nr. 14, Ligoninės g. PR atkarpoje nuo pastato Ligoninės g. Nr. 3 iki sankryžos su Mėsinių g., Arklių g. Š atkarpoje tarp Didžiosios ir Etmonų gatvių, Lapų g. Š atkarpoje nuo sankryžos su M. Daukšos g., buv. Rasų g. Š atkarpoje tarp Subačiaus ir Žiupronių gatvių, aikštėje Pylimo, Raugyklos ir Šv. Stepono gatvių sankirtoje** (Senamiesčio apibrėžta teritorija; būklė patenkinama; TRP 24-34; BR Nr. 1; FF Nr. 18.4, 24.35, 36.22, 39A.1, 3, 42.5-7; 44.2-3, 45.2-3, 5, 46.6-7, 51.4, 5, 57.6, 8, 58.5, 63.6, 65.11, 71.2-3, 77.4-6, 8, 9, 78.2-4, 86.12; 2013 m.); **akmens trinkelių grindinio fragmentai Vilniaus g. sankryžose su Labdarių, Islandijos, Liejyklos, Benediktinių, Klaipėdos gatvėmis, Vilniaus g. atkarpoje nuo sankryžos su Vokiečių, Trakų ir Dominikonų gatvėmis iki pastato Vilniaus g. Nr. 45** (Senamiesčio apibrėžta teritorija; būklė patenkinama; TRP 71; FF Nr. 8.4, 12.3, 7, 8; 2013 m.); **kiemų dangos: lauko akmenų grindinys pastatų Paupio g. Nr. 4, Vingrių g. Nr. 15 tarpuvartėse ir kiemuose** (Senamiesčio apibrėžta teritorija; būklė patenkinama; TRP 36-37; FF Nr. 70.24, 25, 93A.8; 2013 m.); **lauko akmenų grindinys pastatų Šv. Mykolo g. Nr. 4, Tilto g. Nr. 12, Totorių g. Nr. 22, Nr. 21, Vingrių g. Nr. 17 kiemuose** (Senamiesčio apibrėžta teritorija; būklė patenkinama; TRP 38-42; FF Nr. 1.8, 11A.10, 12.11, 23.19, 93A.9; 2013 m.); **lauko akmenų grindinio fragmentai pastatų kiemuose: Šiltadaržio g. Nr. 4, Šv. Mykolo g. Nr. 12, S. Skapo g. Nr. 5, Užupio g. Nr. 16, Nr. 20, Nr. 23, Paupio g. Nr. 14, Polocko g. Nr. 11, Nr. 14, Užupio g. Nr. 21, Trakų g. Nr. 6, Nr. 12, Totorių g. Nr. 19, Olandų g. Nr. 21** (Senamiesčio apibrėžta teritorija; būklė patenkinama; TRP 43-54, 56, 57; FF Nr. 21.13, 22.5, 23.20, 21, 24.10, 28A.10-11, 70.23, 28-30, 72.25, 26, 73B.12, 75A.10; 2013, 2021 m.); **lauko akmenų grindinys pastato Tilto g. Nr. 19 tarpuvartėje** (Senamiesčio apibrėžta teritorija; būklė patenkinama; TRP 58; FF Nr. 1.9; 2013 m.); **pastatų S. Skapo g. Nr. 10, Totorių g. Nr. 18 ir Užupio g. Nr. 9 kiemų lauko akmenų grindinio fragmentai ir tarpuvarčių lauko akmenų grindiniai** (Senamiesčio apibrėžta teritorija; būklė patenkinama; TRP 59-61; FF Nr. 11A.11, 18.10, 70.26, 27; 2013 m.); **lauko akmenų grindinio tipas Švarco, Mėsinių gatvėse, Ašmenos g. R atkarpoje iki sankryžos su Dysnos g., skersgatvyje tarp Maironio ir Kūdrų gatvių** (Senamiesčio apibrėžta teritorija; būklė gera; TRP 62-65; BR Nr. 1; FF Nr. 36.22, 55.5, 60.2, 3, 61.10, 98.3; 2013 m.); **lauko akmenų grindinio fragmentų tipas Totorių g., Vingrių g. Š atkarpoje ties sankirta su Vingrių skg.** (Senamiesčio apibrėžta teritorija; -; žr. priedą Nr. 18; TRP 35, 99; TRP 8A, 11A, 12A, 14A, 30 lapai; FF Nr. 26.1; 2013, 2021 m.); **lauko akmenų grindinio tipas pastatų kiemuose: Aušros Vartų g. Nr. 9, Odminių g. Nr. 8** (-; būklė gera; TRP 66-67; FF Nr. 11A.9, 50.22; 2013 m.); **įvažiavimo į Žygimantų g. Nr. 12, 12A kiemą lauko akmenų grindinio tipas** (-; didesnė dalis grindinio išardyta, išlikęs grindinio fragmentas tik sklypo Š dalyje; žr. 15.97 ir priedą Nr. 16; TRP 55; TRP 3A, 22 lap.; FF Nr. 1.8; 2013, 2021 m.); **akmens dangos tipas Pilies, Didžiojoje, Gaono, Vilniaus gatvėse, Islandijos g. PR atkarpoje nuo sankryžos su Vilniaus g. iki namo Islandijos g. Nr. 2, Aušros Vartų g. atkarpoje nuo sankryžos su Didžiąja g. iki pastato Aušros Vartų g. Nr. 4, aikštėje Pilies, Didžiosios, Bokšto gatvių sankirtoje prie Vilniaus Šv. Paraskevos stačiatikių cerkvės, Rotušės aikštėje, Didžiosios ir Subačiaus gatvių sankryžoje, T. Vrublevskio g. PV atkarpoje nuo sankryžos su Tilto g. iki namo T. Vrublevskio g. Nr. 6; Šventaragio g. Š atkarpoje tarp Tilto g. ir Gedimino pr., T. Vrublevskio ir Tilto gatvių sankryžoje, Gedimino pr. bei Gedimino pr. sankryžose su Jogailos, Vilniaus, K. Sirvydo, Totorių, Odminių gatvėmis, Pylimo g. atkarpoje tarp Gėlių ir Rūdninkų gatvių** (Senamiesčio apibrėžta teritorija; būklė patenkinama; TRP 5-7, 68-76; BR Nr. 1; FF Nr. 2.3, 6, 4.3, 5.1-4, 9, 7.1, 2, 8.1, 2, 4, 5, 8, 9B.3, 10, 10.1, 2, 12.8, 13.4, 14.4, 15.6, 18.16, 22.1, 23.1-5, 28A.7, 36.8, 10, 21, 22, 38.1-7, 42.1, 2, 3, 43.1, 2, 4, 5, 49.1, 50.14, 51.1, 53.2; 2013 m.); **funkcinė įranga: Trakų g. pėsčiųjų perėją ties sankryža su Pylimo g. žymintys apskriti metaliniai elementai** (-; būklė patenkinama; TRP 78, TRP 11A, 30 lap.; FF Nr. 0.26, 27; 2016 m.);

betoninis skelbimų stulpas Maironio g. (-; būklė patenkinama; TRP 79, TRP 9A, 28 lap.; FF Nr. 0.28; 2016 m.); **tvorelė iš arklinio tramvajaus bėgių Maironio g.** (-; būklė patenkinama; TRP 80, TRP 12A, 28 lap.; FF Nr. 0.29, 30; 2016 m.); **XIX a. pab.-XX a. pr. tvora Šiltadaržio g. R pusėje, iš V ribojanti sklypą Šiltadaržio g. 6** (manoma, kad tvora tęsiasi iki namo Šiltadaržio g. 4A; numanomas tvoros Š galas prie namo Šiltadaržio g. 4A netyrinėtas, tvoros P atkarpoje buvę varteliai su arkine sąrama ir spyra XX a. II p. buvo susiaurinti, suformuojant lygią sąramą, varteliai tvoros Š atkarpoje įrengti XX a. II p., prie tvoros iš kiemo pusės XX a. II p. pristatytas transformatorinės pastatas Šiltadaržio g. 6; žr. priedą Nr. 20; TRP 100; TRP 9A, 28 lapai; FF Nr. 21.6, 8; 2021 m.); **metaliniai, dalis inkrustuoti tašytais lauko akmenimis, inžinerinių tinklų šulinių dangčiai: B. Radvilaitės g. - 2 vnt., Šiltadaržio g. - 3 vnt., Maironio g. - 2 vnt., Bernardinų g. - 8 vnt., Šv. Mykolo g. - 5 vnt., Pilies g. - 3 vnt., Literatų g. - 2 vnt., Skapo g. - 4 vnt., Šv. Universiteto g. - 2 vnt., Jono g. - 3 vnt., Švarco g. - 2 vnt., Dominikonų g. - 2 vnt., Šv. Ignoto g. - 1 vnt., M. Antokolskio g. - 3 vnt., Vokiečių g. - 2 vnt. Trakų g. - 3 vnt., Kėdainių g. - 4 vnt., Lydos g. - 2 vnt., Pranciškonų g. - 5 vnt., Šv. Mikalojaus g. - 2 vnt., Mėsinių g. - 2 vnt., Rūdininkų g. - 2 vnt., Šv. Kazimiero g. - 4 vnt., Augustijonų g. - 3 vnt., Bokšto g. - 1 vnt., Strazdelio g. - 2 vnt., Šv. Dvasios g. - 1 vnt., Aušros Vartų g. - 1 vnt., Baziljonų g. - 3 vnt., Pylimo g. - 10 vnt., Klaipėdos g. - 1 vnt., Vilniaus g. - 6 vnt., Liejyklos g. - 4 vnt., Totorių g. - 5 vnt., Palangos g. - 2 vnt., Islandijos g. - 1 vnt., Jogailos g. - 1 vnt., Odminių g. - 1 vnt., Ž. Liauksmo g. - 2 vnt., Vingrių g. - 5 vnt., Plačioji g. - 3 vnt., Kruopų g. - 3 vnt., Šv. Stepono g. - 4 vnt., Sodų g. - 4 vnt., Lapų g. - 2 vnt., M. Daukšos g. - 4 vnt., Vanagėlio g. - 1 vnt., Subačiaus g. - 1 vnt., Aukštaičių g. - 1 vnt., Paupio g. - 11 vnt., Užupio g. - 1 vnt., Polocko g. - 1 vnt., Baltajame skg. - 2 vnt., Kosciuškos g. - 1 vnt., (žr. Priedą Nr. 8; būklė patenkinama; -; 2016-2017 m.); **Kiaulių skersgatvio V atkarpos vieta kvartalo Nr. 1 V dalyje** (2018 m. detaliųjų archeologinių tyrimų metu sklype Žygimantų g. 12, 12A aptiktos XVII ?-XVIII a. Kiaulių skersgatvio, suplūkto iš smulkių akmenų ir griuvenų, liekanos: grindinio, aptikto 1,1 m gylyje sklypo ŠV dalyje, plotis Š-P kryptimi 2,4 m, fragmento sklypo ŠR kampe plotis 4,2 m, ilgis 4,75 m, atkastas 1,2 m gylyje nuo dabartinio kiemo paviršiaus, į R nuo Š prieangio fiksuoto grindinio iš smulkių akmenukų fragmentas - 1,6x2,7 m dydžio; aptiktų liekanų būklė bloga; žr. 15.86, 15.90, 15.97, priedus Nr. 10, 12, 16, priedo Nr. 11, 9 lap.; TRP 98; TRP 3A, 22 lap.; 2018, 2021 m.); **lauko akmenų grindinių, dalies su latakais, fragmentų tipas sklypo Žygimantų g. Nr. 12, 12A Š dalyje** (-; būklė patenkinama; žr. 15.86, 15.90, 15.97, priedus Nr. 10, 12, 16, priedo Nr. 11, 9 lap.; TRP 88-92; TRP 3A, 22 lap.; 2018, 2021 m.); **XVIII a. lauko akmenų grindinio su lietaus nuotekų latakais, orientuotu ŠV-PR kryptimi, fragmentai sklypo Sodų g. 12, 14 V dalyje** (-; grindinys praarėdytas XX a. pr., įrengiant toje vietoje iki XX a. 9 deš. pab. stovėjusio pastato Š priestato pamatus; žr. 15.94, 95, 100, priedus Nr. 14, 15, 19; TRP 95-97; 2019, 2021 m.); **7.2.1.6. vietovei reikšmingo buvusio užstatymo ar jo dalių vietos - neišlikusio perimetrinio užstatymo vietos: II senamiesčio zonoje „Mieste“ kvartalų: Nr. 14, 32, 33, 42, 45, 50 PV dalyse, kvartalo Nr. 28A ŠV, PR dalyse, kvartalų: Nr. 28B, 49 ŠV dalyse, kvartalų: Nr. 29, 53 PR dalyse, kvartalo Nr. 34 ŠV, P dalyse, kvartalo Nr. 36 V dalyje, kvartalo Nr. 37 V, P, PR dalyse, kvartalo Nr. 46 ŠV, V dalyse, kvartalo Nr. 52 Š, P, R dalyse, kvartalo Nr. 54 ŠR dalyje, kvartalo Nr. 55 P dalyje, kvartale Nr. 56, kvartalo Nr. 58 ŠV, ŠR, PV dalyse, kvartalo Nr. 61 Š, P dalyse, kvartalo Nr. 62 ŠR, PR dalyse; III A zonoje „Totorių-Lukiškių priemiestyje“ kvartalo Nr. 3 Š dalyje, kvartalo Nr. 11A PV, ŠR dalyse, kvartalo Nr. 12 PV dalyje, kvartalo Nr. 13 PR dalyje; III B zonoje „Vingrių priemiestyje“ kvartalo Nr. 88B ŠR dalyje, kvartalo Nr. 89 PR dalyje, kvartalo Nr. 93A PR, ŠV dalyse, kvartalo Nr. 94 P dalyje; III C zonoje „Rūdininkų-Aštriojo galo priemiestyje“ kvartalų: Nr. 64, 65 Š dalyse, kvartalo Nr. 78 PV dalyje, kvartalo Nr. 79 ŠR, PV dalyse, kvartalo Nr. 80 PR dalyje, kvartalo Nr. 85 ŠR dalyje, kvartalų: Nr. 86, 87 centrinėse dalyse; III D1 zonoje „Subačiaus-Paplaujos priemiestyje“ kvartalo Nr. 68 ŠV dalyje; III E1 zonoje „Užupio priemiestyje“ kvartalo Nr. 70 R, V ir centrinėje dalyse, kvartalo Nr. 73A P dalyje, kvartalo Nr. 75A Š dalyje (-; -; TRP; IKONOG Nr.****

5-7, 16-18, 36, 37; BR Nr. 2; 2013 m.); **neiškikusio mišraus - perimetrinio ir sodybinio užstatymo vietos: III D1 zonoje „Subačiaus-Paplaujos priemiestyje” kvartaluose: Nr. 98, 99, kvartalo Nr. 68 Š dalyje (-; -; TRP; IKONOGR Nr. 5-7, 16-18; BR Nr. 2; 2013 m.); trijų namų sklype Žygimantų g. Nr. 12, 12A rūsių liekanos: pirmo namo XIX a. I ketv.-XIX a. II p. rūsio keraminių plytų mūro sienos, keraminių plytų grindų fragmentai (išskyrus XX a. II p. įrengtą rūsio ŠR patalpą, išlikusi įėjimo į rūšį vieta, rūsio centrinės dalies grindys 15 cm žemiau betoninių grindų; cilindrinis skliautas neišlikęs, rūsio sienos apardytos; žr. 15.86, 15.89, 15.90, 15.97, priedus Nr. 9, 10, 11, 12, 16; TRP 81; TRP 3A, 22 lap.; IKONOGR Nr. 63-73, 75-82, 84-88, 91, 94-106; 2018, 2021 m.); antro namo XVIII a. IV ketv.-XX a. I p. rūsio lauko akmenų mūro-keraminių plytų mūro sienos su švieslangių fragmentais, keraminių plytų grindų liekanos, keraminių plytų mūro cilindrinio skliauto fragmentas, lauko akmenų mūro-keraminių plytų mūro sienos su arkomis fragmentas prie rūsio R sienos (prie rūsio R sienos esantis sienos fragmentas, manoma, yra neiškikusios rūsio patalpos siena; rūsio sienos apardytos; žr. 15.86, 15.89, 15.90, 15.97, priedus Nr. 9, 10, 11, 12, 16; TRP 82; TRP 3A, 22 lap.; IKONOGR Nr. 63-69, 71-74, 77, 80-82, 84, 85, 87-93, 107-114; 2018, 2021 m.); trečio namo XIX a. I ketv.-XX a. I p. rūsio keraminių plytų mūro sienos su išlikusia cilindrinio skliauto dalimi, segmentinių sąramų 6 nišomis, jų liekanomis, „eglute” dėtos keraminių plytų rūsio grindys (-; rūsio sienos dalinai apirusios, dvi nišos užmūrytos gelsvomis plytomis, dvi - apardytos, grindų būklė gera; žr. 15.86, 15.89, 15.90, 15.97, priedus Nr. 9, 10, 11, 12, 16; TRP 83; TRP 3A, 22 lap.; IKONOGR Nr. 61-74, 84, 92, 93, 115-128; 2018, 2021 m.); kiemo pastato Vilniaus g. 29 liekanos: XVIII a. pab., XX a. I p. lauko akmenų-keraminių plytų mūro pamatas, rūsio, I a. keraminių plytų mūro kapitalinės sienos, dviejų I a. segmentinių sąramų langų vietos (žr. 15.92, 15.93, priedą Nr. 13; būklė patenkinama; TRP 93; IKONOGR Nr. 5-7, 17; 2019 m.); 1829-1835 m. laikotarpio pastato sklype Sodų g. 12, 14 mūrų liekanos: lauko akmenų-keraminių plytų mūro arkiniai pamatai su keraminių plytų-pavienių lauko akmenų mūro rūsio sienomis, jų liekanomis, išorinėje Š pusėje sutvirtintomis kontraforsu, rūsio durų angos, švieslangių angos, jų liekanos, švieslangio rūsio P sienoje prieduobės, formuotos iš pusės plytos storio mūro, fragmentas, stačiakampės pleištinųjų sąramų nišos su buvusių lentynų žymėmis, keraminių plytų skliautų su liunetėmis, gurtais ir be jų liekanos, arkados, prilaikiusios rūsio skliautus bei laiptinės, vedusios iš rūsio P patalpos į I a., liekanos, I a. sienų liekanos su langų angų žymėmis, durų angos fragmentu, išlikę fasadinio ir interjero tinko bei šildymo sistemos fragmentai (pastatas statytas dviem etapais, kuriuos skiria nedidelis laiko tarpas: pirmame etape sumūryta P, lygiagrečiai gatvei stovėjusi, dalis, antrame etape pastatas išplėstas į Š pusę, įgavo „L“ raidės formos planą, manoma, kad sklypas buvo susijęs su vienos ryškiausių XIX a. asmenybių, garsaus sodininko, gėlininko, bitininko, mokslinės sodininkystės pradininko Lietuvoje Juozapo Strumilos, 1774-1847, sodu, įsteigtu 1811 m., greičiausiai šalia pastato yra buvusios šiltlysvės, kurias primena dvejios stačiakampės struktūros, sumūrytos iš XIX a. pr. pusės plytos storio mūro; pastato P galas neišlikęs; žr. 15.94, 95, 100, priedus Nr. 14, 15, 19; TRP 94; TRP 20A, 38 lapai; FF Nr. 80.14-16; 2019, 2021 m.); 7.2.1.7. gamtiniai elementai - kylantis į P pusę reljefas su erozinių Vilniaus kalvynų fragmentais - Pilies kalnu ir Altarija - atskirtais siauro Vilnios upės slėnio senamiesčio ŠR dalyje - I, III D3 zonose, su Neries, Vilnios upių terasinių pakopų fragmentais senamiesčio centrinėje, ŠV, Š dalyse - II, III A, III E2 zonose, ryškia terasine pakopa bei jos šlaitu, juosiančiu senamiestį iš PV pusės III B, III C zonose, su Vilnios slėnio terasų šlaitais, pakopomis, prievaginiais šlaitais senamiesčio R, PR dalyje - III D1, III D2, III E1 zonose (neištirta; -; FF Nr. 0.1-18, 2.1, 12.1, 19A. 1, 2, 8, 20B.2, 5, 66.1, 6, 7, 67.1, 68.1-3, 69B.2, 73A.1, 5, 7-10, 19-22, 73B.1, 6, 77.8, 9, 78.6, 7, 80.3, 83.10, 88B.4, 5, 7, 93A.4, 96.1, 98.1-3, 99.1, 2; 2013 m.); hidrografinis tinklas: Vilnios upės, kertančios senamiestį R dalyje, vaga, slėnis (-; -; TRP; IKONOGR Nr. 5-16, 18, 31, 36; FF Nr. 20B.5, 69B.2; 2013 m.); Neries upės kranto, ribojančio senamiestį iš Š pusės, linija (-; -; TRP; IKONOGR Nr. 3-16, 24, 30, 33, 36, 37, 38, 40, 41; FF Nr. 0.1-4; 2013 m.);**

Misionierių sodo, vad. Kūdrų parku, tvenkiniai senamiesčio PR dalyje - III D1 zonoje (-; -; TRP; FF Nr. 68.5, 6; 2013 m.); **XVI a. - XIX a. pab. Vilniaus kanalizacijos sistema, sudaryta iš dengtų skliautais molio plytų mūro kanalų su šuliniais** (neištirta; -; TRP; IKONOGR Nr. 14, 47-49; FF Nr. 0.23-25; 2013 m.); **Vingrių, Aušros vartų, Žiupronių-Misionierių šaltiniai** (buv. Vingrių šaltinių vanduo suteka į miesto drenažo sistemą, Kačergos upelis, kurį maitino Aušros vartų šaltinių vandenys XIX a. pab. nukanalizuotas, Vilnios slėnio šlaitas, kur kadaise ištekėjo Žiupronių-Misionierių šaltiniai, nudrenuotas, šalia šlaite įrengtų laiptų teka šaltinėliai, kurių tekmė nužymėta akmenukais; -; TRP; IKONOGR Nr. 50; FF Nr. 67.8-11; 2013 m.); **želdiniai: Altarijos kalvyno dešiniajame Vilnios upės krante, Vilnios upės slėnio bei šlaito senamiesčio PV dalyje apželdinimo pobūdis** (želdiniai netyrinėti; -; TRP; FF Nr. 0.1, 5, 6, 12-16, 12.1, 20B.5, 66.1, 6, 7, 67.1, 68.1-3, 69B.2, 73A.1, 5, 7-10, 19-22, 73B.1, 6, 77.8, 9, 11, 78.6, 7, 80.3, 4, 83.10, 88B.4, 5, 7, 93A.4, 96.1, 98.1-3, 99.1, 2; 2013 m.); **kultūrinis sluoksnis** (žr. Kultūros vertybių registre Vilniaus senojo miesto vietos su priemiesčiais 25504, A1610K vertingąsias savybes; -; TRP; 2013 m.); **kapai** (griautiniai XV-XVI a. kapai su įkapėmis ir be jų sklype Aguonų g. 10; daug kapų suardyta statant staklių gamyklą „Komunaras“, 2006-2007 m. iširta virš 200 palaidojimų; žr. 15.73, 13.74; griautiniai XIV-XVI a. kapai su įkapėmis ir be jų sklype Bokšto g. 6 ir Latako g.; 1981 m., 2005 m., 2008-2010 m. iširta apie 400 palaidojimų, galėjusių priklausyti Kristaus Gimimo cerkvės kapinėms; žr. 15.47, 15.50, 15.51, 15.61, 15.71; griautiniai kapai sklype Liejyklos g. 4; dalis kapų sunaikinta statybų ir įvairių žemės kasimo darbų metu, 2008 m. aptikti 4 palaidojimai ir žmonių kaulų sąvarta; žr. 15.72; griautiniai XVIII a. pab. - XIX a. pr. kapai sklype Mindaugo 14, 16; 2000 m. iširta apie 70 palaidojimų; žr. 15.43; griautiniai kapai sklype Subačiaus g. 9; kapai apardyti statybų metu, 2008 m. aptikti 2 palaidojimai, galėję priklausyti Šv. Dvasios cerkvės kapinėms; žr. 15.72; griautiniai kapai sklype Totorių 25; 1999 ir 2001 m. aptikti žmonių kaulai iš suardytų kapų, galėję priklausyti šv. Ignoto bažnyčios kapinėms; žr. 15.49, 15.62; griautiniai kapai sklype Užupio g. 11; kapai suardyti statybų metu, 2000-2001 m. aptikti keli suardyti palaidojimai, greičiausiai iš XVII a. čia buvusių augustinų bažnyčios kapinių, žr. 15.59, 15.66; griautiniai kapai sklypuose Užupio g. 2 ir 4; 1982 m. aptiktas vaiko palaidojimas ir pavieniai žmonių kaulai, kurie galėjo priklausyti XVII a. sunykusios Šv. Petro ir Povilo cerkvės kapinėms; žr. 15.48; griautiniai kapai Užupio pėsčiųjų tako vietoje; 2001 m. aptikti keli suardyti palaidojimai, galėję priklausyti Šv. Baltramiejaus bažnyčios kapinėms, žr. 15.42, 15.63; kiti kapai; 2013 m.);

7.2.2.1. tūrinės erdvinės struktūros sandara - **daugialypė tūrinė-erdvinė struktūra, sudaryta iš nekilnojamo kultūros paveldo bei vertingų savybių požymių turinčių objektų, taip pat urbanistinės struktūros statinių, reikšmingų savo vieta ir tūriu, su trimis pagrindiniais funkciniais ir kompoziciniais senamiesčio centrais - Aukštutinė pilimi ir jos aplinka, Šv. Jono bažnyčia su Universiteto ansambliu ir Rotuše su Šv. Kazimiero bažnyčia, į kuriuos veda pagrindinės senamiesčio kompozicinės ašys - Pilies, Didžiosios, Aušros Vartų gatvės bei Gedimino prospektas, su papildančiomis ašimis - Trakų, Rūdninkų, Subačiaus, Vokiečių gatvėmis, išskirtinomis bažnyčių ir vienuolynų ansamblių, kitų reikšmingų pastatų tūriais, ties kuriais gatvių erdvės perauga į aikščių erdves, su mažiau aktyviomis, atskiroms senamiesčio zonoms būdingomis kompozicinėmis ir funkcinėmis ašimis, dominantėmis (dominantes žr. punkte 2.2.9): su Pylimo g. - pagrindine III B ir III C zonų kompozicine ir funkcinė ašimi, atskiriančia „Vingrių priemiesčio“ ir „Rūdininkų-Aštriojo galo priemiesčio“ teritorijas nuo „Miesto“ zonos, J. Basanavičiaus ir Naugarduko gatvėmis III B zonoje, su Bazilijonų, M. Daukšos gatvėmis - III C zonos kompozicinėmis ir funkcinėmis ašimis, atskiriančiomis „Rūdininkų-Aštriojo galo priemiesčio“ teritoriją nuo „Miesto“ zonos, su pagrindinėmis III E1 zonos istorinėmis kompozicinėmis ir funkcinėmis ašimis - Užupio, Polocko bei Krivių gatvėmis (-; -; TRP; BR Nr. 2, 7; FF Nr. 0.1, 5.9, 7.2, 11B.2, 3, 18.16, 19A.1-4, 6, 23.3, 5, 24.11-14, 30, 31, 38, 39, 28A.2, 29.1, 2, 30.1-3, 31.1, 2, 4, 6, 7, 36.8, 10, 38.6, 43.2, 4, 5, 11, 13, 46.1, 47.1, 2, 48.7-9, 49.1, 4, 13, 50.14-16, 18, 19, 53.1-3, 54.6, 57.2, 3, 58.1, 61.1, 63.1, 65.1, 4-6. 66.6, 67.3, 5-7, 70.11-13, 15, 17, 18,**

71.7, 72.4, 7, 73A.3, 4, 16, 75A.1, 75B.1, 76.2, 3, 77.1, 78.1, 9, 79.1-3, 5, 8, 10, 12, 87.3, 4, 89.11, 90.1, 91.1, 92A.1, 2, 93B.1, 4, 94.2, 4; 2013 m., 2016 m.);

7.2.2.2. užstatymo tipai - I zonos „Vilniaus Pilių valstybinio kultūrinio rezervato teritorijos” kvartalo Nr. 73B T. Kosciuškos g. sklypuose - mišrus: perimetrinis-posesijinis ir perimetrinis-reguliarus XVIII a. vid.-XX a. I p. užstatymas 1-2 aukštų su pastogėmis pastatais (1-2 a. su pastogėmis pastatų aukštingumas iki karnizo nuo 4,5 m iki 11,5 m, iki kraigo - nuo 6,5 m iki 15,0 m; -; TRP; BR Nr. 2-6, 8; FF Nr. 73B.2-5; 2013 m.);

II senamiesčio zonos „Miesto” užstatymo tipai: perimetrinis-posesijinis XV-XVIII a. užstatymas su pavienėmis XIX-XX a. I p. užstatymo struktūromis, XX a. II p. tarpais 1-3 aukštų su pastogėmis pastatais kvartaluose: Nr. 22, 23, 24, 32, 33, 34, 35, 36, 41, 42, 44, 51, 52, 54, 58, 59, 60, 61, 62, kvartalo Nr. 30 ŠV dalyje ties Trakų ir Kėdainių gatvių sankryža, kvartalo Nr. 39A P dalyje Literatų, Rusų, Maironio gatvėse, kvartalo Nr. 43 R, P dalyse Bokšto, Savičiaus gatvių sklypuose, kvartalo Nr. 46 Š dalyje Didžiosios, Savičiaus, Augustijonų gatvėse, kvartalo Nr. 55 ŠV dalyje Mėsinų g., iš jų - užstatymas atskirais iki 4 aukštų su pastoge pastatais kvartaluose: Nr. 46, 51, 54, 58, 5 aukštų su pastoge pastatu kvartale Nr. 54; kvartale Nr. 24 išskirtinas 3 aukštų su 2 a. antstatu Vilniaus universiteto astronomijos observatorijos pastatas; perimetrinis-posesijinis XIX-XX a. I p. su XV-XVIII a. reliktais užstatymas 2 aukštų su pastogėmis pastatais kvartalo Nr. 53 sklypuose ties Visų Šventųjų ir Pylimo gatvių sankryža (1-3 a. su pastogėmis pastatų aukštis iki karnizo nuo 2,5 m iki 15,9 m, iki kraigo - nuo 4,0 m iki 19,5 m, 2 a. su pastogėmis pastatų aukštis iki karnizo nuo 7,5 m iki 8,5 m, iki kraigo - nuo 10,0 m iki 12,0 m, 4 a. su pastogėmis pastatų aukštis iki karnizo nuo 10,5 m iki 18,0 m, iki kraigo - nuo 15,0 m iki 21,0 m, 5 a. su pastoge pastato aukštis iki karnizo 18,0 m, iki kraigo - 20,0 m; Vilniaus universiteto observatorijos pastato aukštis - 27,0 m; -; TRP; BR Nr. 2-6, 8; FF Nr. 22.1-12, 23.1, 2, 4, 6-18, 24.1-37, 30.1, 32.1-8, 33.1-3, 34.2-8, 35.1-18, 36.1-21, 39A.1-9, 41.1-5, 42.1-6, 8-10, 43.12-27, 44.1-6, 46.1, 7-9, 51.1-5, 52.1, 53.4, 54.1-11, 55.2, 4, 5, 58.1-2, 5-7, 9, 59.2-5, 61.1-6, 9, 10, 62.1-4, 7; 2013 m.);

perimetrinis-reguliarus XV-XX a. I p. užstatymas 1-3 aukštų su pastogėmis pastatais kvartaluose: Nr. 21, 29, XX a. vid.-II p. užstatymas 3-4 aukštų su pastogėmis pastatais kvartalų Nr. 32, 33, 34 PV dalyse Vokiečių, Žydų ir M. Antokolskio gatvėse (1-3 a. su pastogėmis pastatų aukštis iki karnizo nuo 4,0 m iki 14,0 m, iki kraigo - nuo 7,3 m iki 19,0 m, 3-4 a. su pastogėmis pastatų aukštis iki karnizo nuo 9,5 m iki 17,5 m, iki kraigo - nuo 12,5 m iki 21 m; -; TRP; BR Nr. 2-6, 8; FF Nr. 21.1-12, 29.1-3, 6-7; 2013 m.);

mišrus: perimetrinis-posesijinis ir perimetrinis-reguliarus XV-XVIII a. užstatymas su ryškiais XIX a. tarpais, atskiromis XIX-XX a. I p. užstatymo struktūromis, XXI a. pr. užstatymu Klaipėdos g. 1-3 aukštų su pastogėmis pastatais kvartaluose: Nr. 18, 28A, 31, 37, 38, 48, 57, XIX-XX a. I p. su XV-XVIII a. reliktais užstatymas kvartaluose: Nr. 14, 28B, iš jų - užstatymas atskirais iki 4 aukštų su pastoge pastatais kvartaluose: Nr. 14, 38, 48 (1-3 a. su pastogėmis pastatų aukštis iki karnizo nuo 3,3 m iki 15,0 m, iki kraigo - nuo 5,0 m iki 18,0 m, 4 a. su pastogėmis pastatų aukštis iki karnizo nuo 12,0 m iki 15,0 m, iki kraigo - nuo 15,0 m iki 17,0 m; -; TRP; BR Nr. 2-6, 8; FF Nr. 14.1, 3-5, 7, 18.1-16, 28A.1-6, 28B.2-5, 31.2, 3, 5-14, 37.1-6, 8, 38.1-5, 7-15, 17, 48.1-12, 57.1-5, 7; 2013 m.);

komponentinis XV-XVIII a. užstatymas pastatų kompleksais, bažnyčių ir vienuolynų ansambliais kvartaluose: Nr. 20A, 26, 27, 30, 45, 53, 67B, kvartalo Nr. 24 P dalyje prie Šv. Jono, Pilies gatvių, kvartalo Nr. 25 Š dalyje sklype tarp S. Daukanto a., Totorių, Universiteto gatvių, kvartalo Nr. 39A Š dalyje sklype tarp Šv. Mykolo, Volano, Maironio gatvių, kvartalo Nr. 61 PV dalyje Šv. Mikalojaus g.; kvartalo Nr. 20A R dalies užstatymas - XIX-XX a. I p. su XV-XVIII a. reliktais, kvartalo Nr. 27 PV dalies užstatymas - XX a. II p. (-; -; TRP; BR Nr. 2-6, 8; FF Nr. 20A.1-6, 24.13, 14, 22, 24-26, 38, 25.15-17, 19-20, 25, 26.1-3, 5-7, 27.1, 2, 4-11, 13-19, 30.2-6, 39.A10-13, 45.2-4, 53.1-2, 7, 61.7, 8; 67.2-4; 2013 m.);

mišrus: perimetrinis-posesijinis ir komponentinis XV-XVIII a. užstatymas su atskiromis XIX-XX a. I p. užstatymo struktūromis bažnyčių ir vienuolynų kompleksais bei 2-3 aukštų su pastogėmis pastatais kvartalo Nr. 25 P dalyje sklypuose tarp Universiteto,

Dominikonų, Totorių, Šv. Ignoto gatvių, kvartalo Nr. 43 ŠV dalyje Didžiojoje g., kvartalo Nr. 46 P dalyje Didžiosios, Šv. Kazimiero ir Baziljonų gatvių sklypuose, iš jų atskiru iki 4 aukštų su pastoge pastatu kvartale Nr. 46 (2-3 a. su pastogėmis pastatų aukštis iki karnizo nuo 7,5 m iki 13,5 m, iki kraigo - nuo 10,0 m iki 16,0 m, 4 a. su pastoge pastato aukštis iki karnizo 18,5 m, iki kraigo - 21,5 m; -; TRP; BR Nr. 2-6, 8; FF Nr. 25.1-14, 21-24, 26, 43.1-10, 46.1-6; 2013 m.); mišrus - perimetrinis-posesijinis, perimetrinis-reguliarus ir komponentinis XV-XVIII a. užstatymas su atskiromis XIX-XX a. I p. užstatymo struktūromis, XX a. II p. tarpais bažnyčių ir vienuolynų ansambliais bei 1-3 aukštų su pastogėmis pastatais kvartaluose: Nr. 49, 50, iš jų - užstatymas atskirais iki 4 aukštų su pastoge pastatais kvartale Nr. 50 (1-3 a. su pastogėmis pastatų aukštis iki karnizo nuo 3,5 m iki 14,0 m, iki kraigo - nuo 6,5 m iki 15,5 m, 4 a. su pastoge pastato aukštis iki karnizo 18,4 m, iki kraigo - 23,5 m; -; TRP; BR Nr. 2-6, 8; FF Nr. 49.1-14, 50.1-21; 2013 m.); mišrus: perimetrinis-reguliarus ir komponentinis XV-XVIII a. užstatymas su atskira XIX-XX a. I p. užstatymo struktūra prie Universiteto ir Šventaragio gatvių sankryžos bažnyčios ir vienuolyno kompleksu bei 1-4 aukštų su pastogėmis pastatais kvartale Nr. 17 (1-4 a. su pastogėmis pastatų aukštis iki karnizo nuo 3,5 m iki 17,5 m, iki kraigo - nuo 6,0 m iki 22,5 m; -; TRP; BR Nr. 2-6, 8; FF Nr. 17.1-7; 2013 m.); atskirai stovintys pastatai: Rotušė kvartale Nr. 47, Vilniaus stačiatikių Dievo Motinos ėmimo į dangų soboras kvartale Nr. 40 (-; -; TRP; BR Nr. 2-6, 8; FF Nr. 36.8, 43.5, 11, 47.1, 2, 3, 40.1; 2013 m.); III A senamiesčio zonos „Totorių-Lukiškių priemiesčio“ užstatymo tipai: perimetrinis-posesijinis XIX-XX a. I p. užstatymas su XV-XVIII a. reliktais, atskiromis XV-XVIII a. užstatymo struktūromis palei Tilto, Totorių, Odminių, L. Stuokos-Gucevičiaus, Liejyklos gatves bei XX a. II p.-XXI a. pr. tarpais 1-3 aukštų su pastogėmis pastatais kvartaluose: Nr. 2, 9B, 10, 11A, 12, 2-4 aukštų su pastogėmis pastatais kvartaluose: Nr. 9A, 13, iš jų - užstatymas atskirais iki 4 aukštų su pastoge pastatais kvartaluose: Nr. 2, 10, 11A, pavieniais 5 aukštų su pastogėmis pastatais kvartaluose Nr. 2, 9B (1-3 a. su pastogėmis pastatų aukštis iki karnizo nuo 3,0 m iki 13,0 m, iki kraigo - nuo 5,5 m iki 16,0 m, 2-4 a. su pastogėmis pastatų aukštis iki karnizo nuo 9,8 m iki 15,0 m, iki kraigo - nuo 12,8 m iki 18,0 m, 4 a. su pastogėmis pastatų aukštis iki karnizo nuo 3,0 m iki 14,5 m, iki kraigo - nuo 5,5 m iki 18,0 m, 5 a. su pastogėmis pastatų aukštis iki karnizo nuo 16,0 m iki 22,0 m, iki kraigo - nuo 19,5 m iki 24,0 m; -; TRP; BR Nr. 2-6, 8; FF Nr. 2.2, 3, 5-7, 9A.1, 4, 9B.1, 3-6, 10.1, 2, 4, 5, 11A.2, 4, 5, 12.5-7, 9, 10, 13.2, 5-7; 2013 m.); perimetrinis-reguliarus XIX-XX a. I p. užstatymas su XV-XVIII a. reliktais, užstatymo fragmentais sklypuose tarp Tilto ir Liauksmo gatvių bei XX a. II p. tarpais 1-3 aukštų su pastogėmis pastatais kvartaluose: Nr. 4, 5, 15, 16, iš jų - užstatymas atskirais iki 4 aukštų su pastoge pastatais kvartaluose Nr. 5, 16 bei užstatymas 3-6 aukštų su pastogėmis pastatais kvartale Nr. 8 (1-3 a. su pastogėmis pastatų aukštis iki karnizo nuo 2,5 m iki 14,0 m, iki kraigo - nuo 5,5 m iki 18,5 m, 4 a. su pastogėmis pastatų aukštis iki karnizo 15,5 m, iki kraigo - nuo 18,5 m iki 19,0 m, 3-6 a. su pastogėmis pastatų aukštis iki karnizo nuo 11,8 m iki 24,0 m, iki kraigo - nuo 14,8 m iki 26,0 m; -; TRP; BR Nr. 2-6, 8; FF Nr. 4.2, 4, 6-8, 5.2-8, 8.1, 2, 4-8, 15.1-6, 16.1-6, 8, 10; 2013 m.); mišrus: perimetrinis-posesijinis, komponentinis XV-XX a. II p. užstatymas 1-3 aukštų su pastogėmis pastatais, bažnyčios ir vienuolyno statinių ansambliu bei atskirai stovinčiu administraciniu pastatu kvartale Nr. 3 (1-3 a. su pastogėmis pastatų aukštis iki karnizo nuo 5,5 m iki 13,7 m, iki kraigo - nuo 8,0 m iki 16,2 m; -; TRP; BR Nr. 2-6, 8; FF Nr. 3.1-6; 2013, 2019 m.); kvartalo Nr. 1 Žygimantų, Radvilų gatvių sklypuose - perimetrinis-posesijinis, Tilto g. sklypuose - mišrus: perimetrinis-posesijinis, vietomis sodybinis ir miesto vilų XIX-XX a. I p. užstatymas su atskiromis XV-XVIII a. užstatymo struktūromis prie Tilto g., XX a. II p.-XXI a. pr. tarpais 1-5 aukštų su pastogėmis pastatais (1-5 a. su pastogėmis pastatų aukštis iki karnizo nuo 4,0 m iki 19,0 m, iki kraigo - nuo 8,0 m iki 21,5 m; -; TRP; BR Nr. 2-6, 8; FF Nr. 1.1-6; 2013, 2021 m.); perimetrinis-centro XIX a. pab. užstatymas 3 aukštų su pastoge pastatu kvartale Nr. 6 (3 a. su pastoge pastato aukštis iki karnizo 15,0 m, iki kraigo - 16,5 m; -; TRP; BR Nr. 2-6, 8; FF Nr. 6.1, 2; 2011 m.); III B

senamiesčio zonos „Vingrių priemiesčio“ užstatymo tipai: **perimetrinis-posesijinis XIX-XX a. I p. su XV-XVIII a. reliktais užstatymas 1-3 aukštų su pastogėmis pastatais kvartale Nr. 90** (1-3 a. su pastogėmis pastatų aukštingumas iki karnizo nuo 3,0 m iki 10,2 m, iki kraigo - nuo 6,0 m iki 12,5 m; -; TRP; BR Nr. 2-6, 8; FF Nr. 90.1, 2; 2013 m.); **perimetrinis-reguliarus XIX-XX a. I p. užstatymas su XV-XVIII a. reliktais, atskiromis XV-XVIII a. užstatymo struktūromis Pylimo g., Teatro g. zonoje bei XX a. II p.-XXI a. pr. tarpais 1-3 aukštų su pastogėmis pastatais kvartaluose: Nr. 88A, 88B, 89, 92B, 93A, 93B, 94, iš jų - užstatymas atskirais 4-6 aukštų su pastogėmis pastatais kvartaluose: Nr. 88A, 89, 93A, 93B, 94, pavieniu 8 aukštų su sutapdintu stogu pastatu kvartale Nr. 94** (1-3 a. su pastogėmis pastatų aukštis iki karnizo nuo 3,1 m iki 12,0 m, iki kraigo - nuo 4,4 m iki 15,5 m, 4-6 a. su pastogėmis pastatų aukštis iki karnizo nuo 14,5 m iki 28,3 m, iki kraigo - nuo 17,5 m iki 31,0 m, 8 a. su sutapdintu stogu pastato aukštis iki karnizo 25,0 m; -; TRP; BR Nr. 2-6, 8; FF Nr. 88A.3, 4, 7, 11, 12, 88B.3, 89.1-11, 92B.1-3, 93A.1-3, 5-7, 93B.1-5, 94.1-8; 2013 m.); **mišrus: perimetrinis-reguliarus ir komponentinis XIX-XX a. II p. užstatymas pastatų kompleksais bei 2-3 aukštų su pastogėmis pastatais kvartale Nr. 92A** (2-3 a. su pastogėmis pastatų aukštis iki karnizo nuo 7,5 m iki 12,0 m, iki kraigo - nuo 10,5 m iki 15,0 m; -; TRP; BR Nr. 2-6, 8; FF Nr. 92A.1-4; 2013 m.); **mišrus: perimetrinis-reguliarus ir miesto vilos XIX-XX a. I p. užstatymas su XX a. II p.-XXI a. pr. tarpais 2-4 aukštų su pastogėmis pastatais bei pavieniu 6 aukštų su pastoge pastatu kvartale Nr. 95** (2-4 a. su pastogėmis pastatų aukštis iki karnizo nuo 11,5 m iki 17,5 m, iki kraigo - nuo 13,5 m iki 19,8 m, 6 a. su pastoge pastato aukštis iki karnizo 17,0 m, iki kraigo 21,0 m; TRP; BR Nr. 2-6, 8; FF Nr. 95.3-5; 2013 m.); **miesto vilos XIX-XX a. I p. su XV-XVIII a. reliktais užstatymas 1-3 aukštų su pastogėmis pastatais kvartalo Nr. 94 PV dalyje ties J. Basanavičiaus ir Teatro gatvių sankryža** (1-3 a. su pastogėmis pastatų aukštis iki karnizo nuo 5,0 m iki 10,0 m, iki kraigo - nuo 10,4 m iki 12,5 m; -; TRP; BR Nr. 2-6, 8; FF Nr. 94.4, 9; 2013 m.); **III C zonos „Rūdininkų-Aštriojo galo priemiesčio“ užstatymo tipai: perimetrinis-reguliarus XIX-XX a. I p. užstatymas su XV-XVIII a. reliktais, atskiromis XV-XVIII a. užstatymo struktūromis Pylimo, M. Daukšos, Aušros Vartų, Lapų gatvių zonose bei ryškiais XX a. II p.-XXI a. pr. tarpais 1-3 aukštų su pastogėmis pastatais kvartaluose: Nr. 63, 64, 77, 78, 80, 81, 86, 87, kvartalo Nr. 65 sklypuose prie Subačiaus ir Vanagėlio gatvių, 1-5 aukštų su pastogėmis pastatais kvartale Nr. 84, iš jų atskirais iki 4 aukštų su pastoge pastatais kvartaluose: Nr. 64, Nr. 80, Nr. 81, Nr. 86 bei pavieniu 6 aukštų su pastoge pastatu kvartale Nr. 84** (1-3 a. su pastogėmis pastatų aukštis iki karnizo nuo 2,0 m iki 14,5 m, iki kraigo - nuo 4,0 m iki 17,5 m, 4 a. su pastogėmis pastatų aukštis iki karnizo nuo 13,5 m iki 21,7 m, iki kraigo - nuo 16,0 iki 24,2 m, 5 a. su pastogėmis pastatų aukštis iki karnizo nuo 16,0 m iki 16,5 m, iki kraigo - nuo 18,5 m iki 19,0 m, 6 a. su pastoge pastato aukštis iki karnizo 26,0 m, iki kraigo - 28,0 m; -; TRP; BR Nr. 2-6, 8; FF Nr. 63.1-10, 64.1-6, 65.1-6, 8, 9, 10, 77.1-12, 78.1-9, 79.8, 80.1, 2, 13, 81.7-10, 12, 84.2-4, 10, 11, 86.5, 6, 9-11, 87.1-10, 12-14; 2013 m.); **mišrus: perimetrinis-posesijinis ir perimetrinis-reguliarus XIX-XX a. I p. užstatymas su XV-XVIII a. reliktais, atskiromis XV-XVIII a. užstatymo struktūromis prie K. Vanagėlio, Šv. Stepono, Pylimo gatvių bei XX a. II p. tarpais 1-4 aukštų su pastogėmis pastatais kvartaluose: Nr. 79, 82, 83, 85, iš jų pavieniu 5 aukštų su pastoge pastatu kvartale Nr. 82** (1-4 a. su pastogėmis pastatų aukštis iki karnizo nuo 3,5 m iki 15,3 m, iki kraigo - nuo 5,0 m iki 19,3 m, 5 a. su pastoge pastato aukštis iki karnizo 16,0 m, iki kraigo - 18,0 m; -; TRP; BR Nr. 2-6, 8; FF Nr. 78.9, 79.1-12, 82.8, 10-19, 21, 22, 83.3-9, 85.2; 2013 m.); **XIX a. I p. sodybinis užstatymas 1 aukšto su pastoge pastatu kvartale Nr. 65 prie M. Daukšos g.** (1 a. su pastoge pastato aukštis iki karnizo 2,5 m, iki kraigo - 5,0 m; -; TRP; BR Nr. 2-6, 8; FF Nr. 65.8; 2013, 2019 m.); **III D1 zonos „Subačiaus-Paplaujos priemiesčio“ užstatymo tipai: komponentinis XVII-XIX a. užstatymas bažnyčių ir vienuolynų ansambliais kvartaluose: Nr. 66, 67A** (-; -; TRP; BR Nr. 2-6, 8; FF Nr. 66.2-4, 67.1, 6-7; 2013 m.); **perimetrinis-posesijinis atviras XV-XX a. II p. užstatymas 1-3 aukštų su pastogėmis pastatais kvartalo Nr. 96 ŠR dalyje Paupio g.** (1-3 a. su pastogėmis pastatų

aukštis iki karnizo nuo 3,0 m iki 10,0 m, iki kraigo - nuo 6,0 m iki 12,0 m; -; TRP; BR Nr. 2-6, 8; FF Nr. 96.1-7; 2013, 2019 m.); **perimetrinis-reguliarus XIX-XX a. I p. užstatymas su XV-XVIII a. reliktais, atskiromis XV-XVIII a. užstatymo struktūromis ties Paupio ir Aukštaičių gatvių sankryža 1-3 aukštų su pastogėmis pastatais kvartalo Nr. 67A PV dalyje Subačiaus g., kvartale Nr. 97B, kvartalo Nr. 97A PR dalyje prie Aukštaičių g., XXI a. pr. užstatymas 2-3 aukštų su pastogėmis pastatais kvartale Nr. 98 (1-3 a. su pastogėmis pastatų aukštis iki karnizo nuo 3,5 m iki 8,5 m, iki kraigo - nuo 6,0 m iki 12,5 m; -; TRP; BR Nr. 2-6, 8; FF Nr. 67.3, 5, 97.1-5; 2013 m.); miesto vilos XVIII a. pab.-XX a. I p. užstatymas 1-2 aukštų su pastogėmis pastatais kvartalo Nr. 66 P dalyje Rasų g., kvartalo Nr. 76 Š dalyje M. Daukšos g., kvartalo Nr. 97A V dalyje ties Aukštaičių ir Kranto gatvių sankryža (1-2 a. su pastogėmis pastatų aukštis iki karnizo nuo 5,5 m iki 11,0 m, iki kraigo - nuo 8,0 m iki 13,0 m; -; TRP; BR Nr. 2-6, 8; FF Nr. 66.5, 76.4, 97.1; 2013 m.); sodybinis XIX-XX a. I p. užstatymas 1 aukšto su pastogėmis pastatais kvartaluose: Nr. 96B, 97B Paupio g. sklypuose (1 a. su pastogėmis pastatų aukštis iki karnizo nuo 3,0 m iki 3,5 m, iki kraigo - nuo 6,0 m iki 7,0 m; -; TRP; BR Nr. 2-6, 8; FF Nr. 96.6, 97.6; 2013 m.); atskirai stovintys pastatai: 2 aukštų su pastoge XIX-XX a. I p. pastatas kvartalo Nr. 68 ŠV dalyje Kūdrų g. (-; -; TRP; BR Nr. 2-6, 8; FF Nr. 68.2; 2013 m.); III E1 zonos „Užupio priemiesčio“ užstatymo tipai: mišrus: **perimetrinis-posesijinis ir perimetrinis-reguliarus XV-XX a. I p. užstatymas 1-3 aukštų su pastogėmis pastatais kvartale Nr. 71, kvartalų Nr. 69A, 69B Užupio ir Paupio gatvių sklypuose, kvartalo Nr. 72 V dalyje Malūnų ir Užupio gatvėse (1-3 a. su pastogėmis pastatų aukštis iki karnizo nuo 3,5 m iki 12,0 m, iki kraigo - nuo 6,0 m iki 15,0 m; -; TRP; BR Nr. 2-6, 8; FF Nr. 69A.2-4, 69B.3-6, 71.1-2, 4-7, 72.1-5, 18-20, 22-24; 2013 m.); sodybinis XIX-XX a. I p. užstatymas 1 aukšto su pastogėmis pastatais Krivių g. kvartale Nr. 73A (1 a. su pastogėmis pastatų aukštis iki karnizo - 3,0 m, iki kraigo - nuo 6,0 m iki 7,0 m; -; TRP; BR Nr. 2-6, 8; FF Nr. 73A.1-16, 18-22; 2013 m.); miesto vilų XIX-XX a. I p. užstatymas su XXI a. pr. užstatymo struktūra 2-3 aukštų su pastogėmis pastatais kvartalo Nr. 73A Š dalyje (2-3 a. su pastogėmis pastatų aukštis iki karnizo nuo 10,0 m iki 12,5 m, iki kraigo - nuo 13,3 m iki 14,5 m; -; TRP; BR Nr. 2-6, 8; FF Nr. 73A.17; 2013 m.); perimetrinis-posesijinis atviras XIX-XX a. I p. užstatymas su XV-XVIII a. reliktais, atskiromis užstatymo struktūromis, XX a. II p.-XXI a. pr. tarpais 1-3 aukštų su pastogėmis pastatais kvartaluose Nr. 70A, 70B, kvartalų Nr. 69A, 69B sklypuose prie Vilnelės, kvartalo Nr. 72 R dalyje Užupio ir Krivių gatvėse (1-3 a. su pastogėmis pastatų aukštis iki karnizo nuo 3,0 m iki 13,0 m, iki kraigo - nuo 5,5 m iki 16,5 m; -; TRP; BR Nr. 2-6, 8; FF Nr. 69A.1, 69B.1, 70.1-12, 14-22, 27-30, 72.6-17; 2013 m.); kvartalo Nr. 75 Polocko gatvės sklypuose - perimetrinis-posesijinis, Baltojo skersgatvio - sodybinis XIX-XX a. I p. užstatymas su XV-XVIII a. reliktais, atskira XV-XVIII a. užstatymo struktūra bei XX a. II p. tarpu prie Polocko gatvės 1-3 aukštų su pastogėmis pastatais (1-3 a. su pastogėmis pastatų aukštis iki karnizo nuo 4,0 m iki 11,8 m, iki kraigo - nuo 7,5 m iki 14,5 m; -; TRP; BR Nr. 2-6, 8; FF Nr. 75A. 1, 2, 7, 9; 2013 m.); III D3 zonos „Antakalnio priemiesčio“ užstatymo tipai: kvartalo Nr. 73B Olandų g. 21A sklypo PV dalies užstatymas atskirai stovinčiu XIX a. I p. koplyčios pastatu (-; -; TRP; BR Nr. 2, 3, 6, 8; FF Nr. 73B.9; 2017 m.); kvartalo Nr. 73B Kosciuškos g. 9B sklype - XIX a. I p.-XX a. I p. užstatymas laisvai teritorijoje išsidėšiusiais 1 aukšto su pastogėmis pastatais (1 a. su pastogėmis pastatų aukštis iki karnizo nuo 2,5 m iki 3,0 m, iki kraigo - 5,5 m; -; TRP; BR Nr. 2, 3, 6, 8; FF Nr. 73B.10, 11; 2017 m.); kvartalo Nr. 73B Olandų g. 21 sklype - sodybinis XX a. I p. užstatymas 1 aukšto su pastoge pastatu (1 a. su pastoge pastato aukštis iki karnizo 2,5 m, iki kraigo - 4,5 m; -; TRP; BR Nr. 2, 3, 6, 8; FF Nr. 73B.12; 2017 m.); III E2 zonos „Sluškų-Antakalnio priemiesčio“ mišrus: perimetrinis-reguliarus ir miesto vilos XVII a. pab.-XX a. pr. užstatymas 1-4 aukštų su pastogėmis pastatais kvartale Nr. 74 (1-4 a. su pastogėmis pastatų aukštis iki karnizo nuo 4,0 m iki 15,5 m, iki kraigo - nuo 5,5 m iki 18,0 m; -; TRP; BR Nr. 2-6, 8; FF Nr. 74.1, 2; 2013 m.); 7.2.2.3. atviros erdvės - aikštės: Katedros, Rotušės, S. Daukanto, V. Kudirkos, Užupio****

aiškštė Malūnų, Užupio, ir Paupio gatvių sankirtoje, Užupio Turgaus aikštė Polocko, Krivių ir Užupio gatvių sankirtoje, Malkų turgaus aikštė Pylimo ir Naugarduko gatvių sankirtoje (-; -; TRP; IKONOGR Nr. 1-17, 36, 37; BR Nr. 2; FF Nr. 7.1, 17.10, 19A.2, 3, 25.16-18, 47.1-4, 70.5-7, 13, 75B.1, 91.2; 2013 m.); **parkai, sodai: Misionierių sodas** (-; išlikęs fragmentiškai; IKONOGR Nr. 8; BR Nr. 1; FF Nr. 67.1, 68.1-6, 96.1; 2013 m.); **Botanikos sodo teritorija** (1799 m. perkeltas į Pilies kalno papėdę; -; BR Nr. 1; FF Nr. 19A.8; 2013 m.); **skverai: Šv. Jurgio skveras - dabar V. Kudirkos a. tarp Gedimino pr. ir Vilniaus g., Bonifratrų skveras tarp L. Stuokos-Gucevičiaus ir Liejyklos gatvių; Karmelitų skveras tarp Karmelitų, Arklių ir Visų Šventųjų gatvių, Šv. Onos skveras tarp Maironio ir Šv. Brunono Bonifaco gatvių** (išlikę istorinės skverų teritorijos, Karmelitų skvero teritorija išplėsta po 1945 m., skveruose pastatyti monumentaliosios dailės kūriniai, vyrauja sovietmečiu formuotos želdinių kompozicijos; išsamiam želdinių įvertinimui reikalingi papildomi tyrimai; IKONOGR Nr. 44; BR Nr. 1; FF Nr. 7.1, 17.7, 8, 39B.1, 50.14, 51.1, 53.2; 2013 m.); **aiškščių želdiniai: Rotušės a. ŠV ir ŠR ribų perimetrinio apželdinimo lapuočiais medžiais pobūdis** (-; -; FF Nr. 47.1-4; 2013 m.); **gatvių želdiniai: Arsenalo, Gedimino pr., M. Daukšos, T. Kosciuškos, Rasų, Sodų, Šaltinių, V. Šopeno gatvių, K. Vanagėlio g. PR dalies perimetrinio apželdinimo lapuočiais medžiais pobūdis** (-; -; IKONOGR Nr. 43; FF Nr. 0.1, 5.7-9, 7.2, 19A.5, 63.1, 9, 64.3, 65.8, 66.2, 73B.2-6, 76.1-3, 5, 6, 77.1, 80.7-13, 82.18, 19, 21-23, 83.6-9, 88A.1-3; 2013 m.); **Jogailos, Mindaugo, Volano gatvių R pusių, Palangos, Šventaragio gatvių P pusių, Etmonų g. Š pusės, Naugarduko g. PR pusės perimetrinio apželdinimo lapuočiais medžiais pobūdis** (-; -; FF Nr. 8.7, 13.7, 14.1-2, 18.11-13, 50.9-11, 51.3; 2013 m.); **Pylimo g. R pusės atkarpos tarp Klaipėdos ir Lydos gatvių, Pylimo g. V pusės atkarpos ties Reformatų skveru ir atkarpos tarp Naugarduko ir Vingrių gatvių, Žygimantų g. atkarpos tarp Radvilų ir T. Vrublevskio gatvių perimetrinio apželdinimo lapuočiais medžiais pobūdis** (-; -; IKONOGR Nr. 16, 17, 41; FF Nr. 2.1, 13.7, 28B.1-2, 29.2-3, 90.1, 94.1; 2013 m.); **Didžiosios g. V pusės atkarpos tarp Stiklių ir Vokiečių gatvių, R pusės atkarpos tarp Savičiaus ir Šv. Kazimiero g. bei PV pusės atkarpos tarp Rūdinkų ir Etmonų gatvių apželdinimo lapuočiais medžiais pobūdis** (-; -; IKONOGR Nr. 16, 17; FF Nr. 47.1, 51.2; 2013 m.);

7.2.2.4. uždarnos erdvės - **kiemų erdvės** (kai kurie istoriniai kiemai, juos uždengus, paversti pastatų ar jų kompleksų interjerais; būklė bloga, patenkinama; FF Nr. 0.17, 18, 1.8, 12.11, 18.10, 21.13, 23.19, 20, 24.9, 10, 38, 39, 25.14, 28A.10, 11, 36.14, 50.22, 54.1, 56.1, 70.23, 27-30, 72.23, 93A.8, 9; 2013 m.); **įvažiavimai į kiemus, dažniausiai pro gatvės korpusuose įrengtas tarpuvartės, kartais pro tvoroje esančius vartus bei pro gretimus pastatus jungiančias arkas** (dalyje įvažiavimų įrengtos patalpos; būklė bloga, patenkinama; FF Nr. 1.9, 2.6, 8, 3.5, 6, 4.2, 5, 9B.3, 6, 10.3, 11A.2, 4, 5, 11, 11B.6, 12.2, 9, 10, 15.3, 17.2, 18.1, 3, 5-7, 9, 10, 14-16, 19A.7, 21.2-4, 7, 9, 12, 22.2, 4, 9, 11, 12, 23.3-5, 8, 10-17, 20, 21, 24.5-7, 9, 15-17, 19, 20, 25, 32, 33, 25.2, 3-5, 9-14, 26.4-6, 27.15, 28A.3, 6, 31.3, 5, 8, 10-12, 14, 32.2, 4, 33.3, 34.3-5, 35.10, 11, 36.2, 6, 8, 11-14, 19-21, 37.4, 5, 38.1-4, 9, 13, 17, 39A.2, 6, 42.3, 4, 43.6-8, 14-25, 45.2, 6, 46.4-6, 48.2, 5, 6, 8, 9, 49.2, 3, 5, 11-13, 50.6, 12-17, 54.5, 9, 10, 57.2, 3, 58.9, 59.2, 61.3, 5-8, 63.5, 64.2, 65.2, 3, 69A.2, 3, 70.3, 5, 9, 11, 12, 15, 16, 19, 20, 24, 26, 30, 71.6, 72.1-7, 23, 24, 74.2, 75A.2, 78.8, 79.8, 9, 81.2, 7, 12, 82.6, 11, 16, 18, 21, 22, 83.4, 5, 84.2, 3, 7, 10, 11, 85.2, 87.10, 89.5, 7, 92A.4, 93A.2, 93B.3, 96.3; 2013 m.); **kiemų, tarpuvarčių lauko akmenų grindiniai, jų fragmentai, tipas** (-; -; žr. punktą 2.1.5; -; 2013 m.); **kiemų želdiniai** (netyrinėti; -; IKONOGR Nr. 16; BR Nr. 1; FF Nr. 2.4, 5; 2013 m.);

7.2.2.5. panoramos, panoraminės apžvalgos taškai - **senamiesčio panoramos nuo Pilies (Gedimino), Trijų Kryžių kalnų, Altarijos kalvyno PV kalvos, vad. Altanos kalnu, nuo Subačiaus gatvės apžvalgos aikštelės, Subačiaus ir Maironio gatvių sankirtos, nuo Šv. Jonų bažnyčios varpinės, pėsčiųjų pasažo dešiniajame Neries krante, jungiančio Kalvarių gatvę su „Lietuvos“ viešbučio prieigomis** (išskyrus Vilniaus senamiestyje ir jo aplinkoje pastatytus naujus didelių tūrių, aukštybinius statinius, stelbiančius daugiaplanes panoramas, reikšmingiausias istorines dominantes, matomas panoramų ribas, žr. priedą Nr.

4, panoramas 1-12; -; TRP; IKONOGR Nr. 19-21, 23-34, 40; FF Nr. 0.7, 10, 11, 14, 15, 19-22; 2013 m.; IKONOGR Nr. 52-59, 71, 73, 75, 79, 80, 85, 87; FF Nr. 31, 32; 2017, 2018 m.);

7.2.2.6. siluetai - siluetas iš ŠV, nuo Neries upės dešiniojo kranto, formuojamas Pilies (Gedimino) kalno su Aukštutinės pilies liekanomis, Altarijos kalvyno kalnų - Kreivojo arba Plikojo - Trijų Kryžių, Stalo, Bekešo - dešiniajame Vilnios krante, Pilies pastatų ir jų liekanų papilyje, Trijų kryžių paminklo Plikojo kalno viršuje (žr. priedą Nr. 5, siluetą 1; -; TRP; FF Nr. 0.1; 2013 m.); siluetas nuo Išganytojo kalno Š šlaito, formuojamas Trijų Kryžių, Pilių komplekso kalvyno, gyvenamųjų namų, vertikalių dominančių - sakralinių pastatų: Šv. Jono Krikštytojo ir Šv. Jono apaštalo ir evangelisto bažnyčios su varpine, Vilniaus arkikatedros varpinės, Vilniaus stačiatikių Dievo Motinos ėmimo į dangų soboro, Šventųjų Pranciškaus Asyžiečio, Bernardino Sieniečio, Šv. Mykolo Arkangelo, Šv. Baltramiejaus bažnyčių (žr. priedą Nr. 5, siluetą 2; -; TRP; FF Nr. 0.5; 2013 m.); siluetas iš PR, nuo Subačiaus g., formuojamas vertikalių dominančių sankaupos iš sakralinių pastatų: Švč. Jėzaus Širdies, Viešpaties Dangun Žengimo, Šv. Kazimiero, Švč. Mergelės Marijos Ramintojos bažnyčių, Vilniaus Šv. Mikalojaus stačiatikių cerkvės, Šventosios Dvasios, Šv. Kotrynos, Šv. Ignoto, Šv. Jurgio, Šventųjų Pranciškaus Asyžiečio, Bernardino Sieniečio, Šv. Mykolo Arkangelo, Šv. Baltramiejaus, bažnyčių, Šv. Jono Krikštytojo ir Šv. Jono apaštalo ir evangelisto bažnyčios su varpine, Vilniaus stačiatikių Dievo Motinos ėmimo į dangų soboro, Šv. Stanislovo ir Šv. Vladislovo arkikatedros bazilikos su varpine, Pilies kalno su Aukštutinės pilies Vakarinio bokšto liekanomis, Trijų kryžių paminklo Plikojo kalno viršuje, Altarijos kalvyno kalnų, gyvenamųjų namų, visuomeninių pastatų (žr. priedą Nr. 5, siluetą 3; -; TRP; FF Nr. 0.16; 2013 m.);

7.2.2.7. perspektyvos - Pilies g. perspektyva P-Š kryptimi nuo sankryžos su Šv. Mykolo g. į Gedimino kalną su pilies bokštu (žr. priedą Nr. 6, perspektyvą 1; -; TRP; FF Nr. 23.5; 2013 m.); Pilies g. perspektyva Š-P kryptimi nuo sankryžos su Bernardinų g. į Šv. Jonų bažnyčią (žr. priedą Nr. 6, perspektyvą 2; -; TRP; FF Nr. 23.3; 2013 m.); Didžiosios g. perspektyva ŠR-PV kryptimi nuo sankryžos su Švarco g. į Rotušę (žr. priedą Nr. 6, perspektyvą 3; -; TRP; FF Nr. 43.5; 2013 m.); S. Skapo g. perspektyva PR-ŠV kryptimi nuo pastato Skapo g. Nr. 7 į De Reusų rūmus (žr. priedą Nr. 6, perspektyvą 4; -; TRP; FF Nr. 18.1; 2013 m.); Šv. Mykolo g. perspektyva V-R kryptimi nuo sankryžos su Volano g. į Šv. Mykolo bažnyčią (žr. priedą Nr. 6, perspektyvą 5; -; TRP; FF Nr. 38.16; 2013 m.); Šv. Mykolo g. perspektyva V-R kryptimi nuo sankryžos su Bernardinų g. į Šv. Onos bažnyčią (žr. priedą Nr. 6, perspektyvą 6; -; TRP; FF Nr. 38.17; 2013 m.); Maironio g. perspektyva P-Š kryptimi nuo sankryžos su Šv. Brunono Bonifaco g. į Vilniaus Šventųjų Pranciškaus Asyžiečio, Bernardino Sieniečio bei Šv. Onos bažnyčių ir bernardinų vienuolyno statinių ansamblį (žr. priedą Nr. 6, perspektyvą 7; -; TRP; FF Nr. 39A.10; 2013 m.); Gedimino pr. perspektyva ŠV-PR kryptimi nuo sankryžos su Totorių g. į Arkikatedrą baziliką ir varpinę (žr. priedą Nr. 6, perspektyvą 8; -; TRP; FF Nr. 6.3; 2013 m.); Tiltos g. perspektyva ŠV-PR kryptimi nuo pastato Tiltos g. Nr. 6 į Arkikatedrą baziliką ir varpinę (žr. priedą Nr. 6, perspektyvą 9; -; TRP; FF Nr. 2.9; 2013 m.); Liejyklos g. perspektyva PV-ŠR kryptimi nuo sankryžos su Šv. Ignoto g. į Trijų Kryžių kalną su paminklu (žr. priedą Nr. 6, perspektyvą 10; -; TRP; FF Nr. 12.1; 2013 m.); Liejyklos g. perspektyva PV-ŠR kryptimi nuo sankryžos su L. Stuokos-Gucevičiaus g. į Vilniaus bonifratų vienuolyno statinių ansamblį (žr. priedą Nr. 6, perspektyvą 11; -; TRP; FF Nr. 17.8; 2013 m.); Tiltos g. perspektyva PR-ŠV kryptimi nuo sankryžos su T. Vrublevskio g. į Šv. Jurgio bažnyčią (žr. priedą Nr. 6, perspektyvą 12; -; TRP; FF Nr. 4.3; 2013 m.); Stiklių g. perspektyva PR-ŠV kryptimi nuo sankryžos su Gaono, Žydų ir Antokolskio gatvėmis į Šv. Dvasios bažnyčią (žr. priedą Nr. 6, perspektyvą 13; -; TRP; FF Nr. 32.1; 2013 m.); Stiklių g. perspektyva ŠV-PR kryptimi nuo pastato Stiklių g. Nr. 7 į Šv. Kazimiero bažnyčią (žr. priedą Nr. 6, perspektyvą 14; -; TRP; FF Nr. 36.5; 2013 m.); Klaipėdos g. perspektyva V-R kryptimi nuo pastato Klaipėdos g. Nr. 7B į Šv. Kotrynos bažnyčią (žr. priedą Nr. 6, perspektyvą; -; TRP; FF

Nr. 14.6; 2013 m.); **Aušros Vartų g. perspektyva Š-P kryptimi nuo sankryžos su Subačiaus g. į Baziljonų vartus** (žr. priedą Nr. 6, perspektyvą 16; -; TRP; FF Nr. 50.14; 2013 m.); **Aušros Vartų g. perspektyva Š-P kryptimi nuo namo Nr. 8 į Šv. Teresės bažnyčią ir Aušros Vartų koplyčią** (žr. priedą Nr. 6, perspektyvą 17; -; TRP; FF Nr. 50.16; 2013 m.); **Aušros Vartų g. perspektyva Š-P kryptimi nuo Šv. Teresės bažnyčios į Aušros Vartų koplyčią** (žr. priedą Nr. 6, perspektyvą 18; -; TRP; FF Nr. 50.19; 2013 m.); **Rūdinkų g. perspektyva Š-P kryptimi nuo sankryžos su Dysnos g. į Visų Šventųjų bažnyčią** (žr. priedą Nr. 6, perspektyvą 19; -; TRP; FF Nr. 54.6; 2013 m.); **Savičiaus g. perspektyva V-R kryptimi nuo pastato Didžioji g. Nr. 18 į Švč. Mergelės Marijos Ramintojos bažnyčią** (žr. priedą Nr. 6, perspektyvą 20; -; TRP; FF Nr. 46.10; 2013 m.); **Subačiaus g. perspektyva V-R kryptimi nuo namo Subačiaus g. Nr. 21 į Viešpaties Dangun Žengimo (Misionierių) bažnyčią** (žr. priedą Nr. 6, perspektyvą 21; -; TRP; FF Nr. 65.5; 2013 m.); **Šv. Kazimiero g. perspektyva ŠR-PV kryptimi nuo namo Šv. Kazimiero g. Nr. 3 į arką** (žr. priedą Nr. 6, perspektyvą 22; -; TRP; FF Nr. 46.3; 2013 m.); **perspektyva R-V kryptimi nuo Paplaujos tilto į Švč. Mergelės Marijos Ramintojos bažnyčią** (žr. priedą Nr. 6, perspektyvą 23; -; TRP; FF Nr. 69B.2; 2013 m.); **Malūnų g. perspektyva P-Š kryptimi nuo Malūnų ir Užupio gatvių sankryžos į Gedimino pilį ir Šv. Onos bažnyčią** (žr. priedą Nr. 6, perspektyvą 24; -; TRP; FF Nr. 71.3; 2013 m.); 7.2.2.8. išsklotinės - **gatvių užstatymo išsklotinės: Pilies g. R pusės iki pastato Pilies g. Nr. 42, Pilies g. V pusės atkarpos nuo sankryžos su Šventaragio g. iki sankryžos su Šv. Jono g., Didžiosios g. R pusės** (išskyrus pastatus Didžioji g. Nr. 20, Nr. 28, pastato Pilies g. Nr. 34 vitrininio lango angą, pastatų Didžioji g. Nr. 6, Nr. 8, Nr. 18 plokštuminius stoglangius, pastatų Pilies g. Nr. 18, Didžioji g. Nr. 30, Nr. 40 I a. angos, išskyrus pastato Didžioji g. Nr. 40 duris su portalu, neištirtos, pastato Pilies g. Nr. 34 tarpuvartė įstiklinta; išsklotinės iš dalies pakitusios; TRP; FF Nr. 18.14-15, 22.1, 2, 23.1, 2, 4, 6, 24.15-20, 38.1-5, 7, 42.1-3, 43.1-4, 6-10, 12, 13, 46.1-2, 9; 2013 m.); **Didžiosios g. ŠV, PV pusės** (išskyrus pastatą Vokiečių g. Nr. 1, pastato Didžioji g. Nr. 39 plokštuminius stoglangius, pastato Didžioji g. Nr. 39 I a. angos neištirtos; išsklotinė iš dalies pakitusi; TRP; FF Nr. 34.1-3, 36.9, 36.11-13, 36.15, 51.1, 2; 2013 m.); **Aušros Vartų g. R ir V pusių, Daukanto a. PR ir ŠV pusių, Universiteto g. V, R ir PV pusių, Šv. Jono g. ŠV pusės** (išskyrus pastatą Šv. Jono g. Nr. 6, pastato Aušros Vartų g. Nr. 20 plokštuminius stoglangius, vitrininę lango, durų angas, pastato Aušros Vartų g. Nr. 27 vitrinių langų angas, pastato Etmonų g. Nr. 2 tūrinius stoglangius, pastato Aušros Vartų g. Nr. 11 plokštuminius, tūrinius stoglangius, pastato Aušros Vartų g. Nr. 9 vitrininio lango angą šalia Baziljonų vartų, pastatų Etmonų g. Nr. 2, Aušros Vartų g. Nr. 3, Nr. 9, Nr.11, Nr. 15, Nr. 18 I a. langų, durų angos neištirtos; išsklotinės iš dalies pakitusios; TRP; FF Nr. 17.3-4, 9-10, 24.23-31, 33-37, 25.12-13, 15-18, 49.10-14, 50.12-19, 78.1, 7-9, 79.9; 2013 m.); **Šv. Jono g. PR pusės atkarpos nuo pastato Šv. Jono g. Nr. 3 iki pastato Nr. 11, S. Skapo g. P ir Š pusių, Švarco g. P pusės, Gaono g. R ir V pusių, Stiklių g. PR ir ŠR pusių** (išskyrus pastatus Stiklių g. Nr. 7, Nr. 7A, pastatų Universiteto g. Nr. 14, Stiklių g. Nr. 3 plokštuminius stoglangius, pastatų Skapo g. Nr. 10, Stiklių g. Nr. 3, Nr. 14, Nr. 16, Nr. 18 I a. angos neištirtos; išsklotinės iš dalies pakitusios; TRP; FF Nr. 18.3-9, 24.2-8, 32.1-5, 33.1, 34.4-6, 35.2-5,14-17, 36.1-7, 15-21, 37.1-6; 2013 m.); **Šv. Ignoto g. PR ir ŠR pusių** (išskyrus pastatą Šv. Ignoto g. Nr. 8, pastato Šv. Ignoto g. Nr. 12 tūrinius stoglangius; išsklotinės iš dalies pakitusios; TRP; FF Nr. 15.2, 3, 16.2, 25.2-6, 26.6, 7, 27.10-17; 2013 m.); **M. Antokolskio g. ŠV pusės atkarpos iš pastatų Žydų g. Nr. 2 ir M. Antokolskio g. Nr. 11, Žydų g. ŠV pusės atkarpos iš pastatų Stiklių g. Nr. 14 ir Žydų g. Nr. 3, Žydų g. PR pusės atkarpos iš pastatų Žydų g. Nr. 2 ir Nr. 4A, Dominikonų g. ŠV pusės atkarpos nuo pastato Dominikonų g. Nr. 6 iki pastato Universiteto g. Nr. 2, Dominikonų g. PR pusės atkarpos nuo pastato Dominikonų g. Nr. 5 iki pastato Nr. 15, Trakų g. PR pusės, Trakų g. ŠV pusės** (išskyrus pastatą Trakų g. Nr. 16, pastato Trakų g. Nr. 6 tūrinius stoglangius, pastatų Dominikonų g. Nr. 5, Nr. 7, Nr. 16, Trakų g. Nr. 13, Nr. 15 I a. angos, pastato Trakų g. Nr. 11 fasadai neištirti; išsklotinės iš dalies pakitusios; TRP; FF Nr. 25.6-10, 27.18, 19, 28A.1-5, 31.6-8, 32.6-8, 33.2, 3, 34.7, 8, 35.8-11; 2013 m.); **Bernardinų g. ŠR ir PV pusių,**

Šiltadaržio g. V ir R pusių (išskyrus pastatų Bernardinų g. Nr. 9, Šv. Mykolo g. Nr. 14 plokštuminius stoglangius, XX a. II p. suformuotą tarpuvartę su sandėliu Šiltadaržio g. 6 bei vartelius, įrengtus tvoros Šiltadaržio g. 6 Š atkarpoje; tvoros Šiltadaržio g. 6 P atkarpoje buvę varteliai su arkine sąrama ir spyna XX a. II p. buvo susiaurinti, suformuojant lygią sąramą, išklotinės iš dalies pakitusios; žr. priedą Nr. 20; TRP 9A lapas; FF Nr. 21.1-9, 22.3-10, 23.14-18; 2013, 2021 m.); **Šv. Mykolo g. Š, ŠV ir P pusių, Literatų g. Š ir P pusių, A. Volano g. R ir V pusių, Rusų g. ŠR ir PV pusių, Latako g. PR ir ŠV pusių** (išskyrus pastatą Latako g. Nr. 2, pastatų Šv. Mykolo g. Nr. 4, Nr. 12, Nr. 14, Literatų g. Nr. 8, Latako g. Nr. 3 plokštuminius stoglangius, pastato Maironio g. Nr. 13 plokštuminius ir tūrinius stoglangius; išklotinės iš dalies pakitusios; TRP; FF Nr. 23.7-14, 38.8-15, 39A.1-6, 11-13, 41.1-3; 2013 m.); **Bokšto g. V pusės atkarpos nuo sankryžos su Didžiaja g. iki pastato Savičiaus g. Nr. 17 ir atkarpos tarp Subačiaus ir Šv. Kazimiero gatvių, Bokšto g. R pusės** (išskyrus pastatą Bokšto g. Nr. 10A, pastato Bokšto g. Nr. 1 plokštuminius stoglangius, pastatų Subačiaus g. Nr. 16, Bokšto g. Nr. 23 tūrinius stoglangius, pastato Bokšto g. Nr. 8 tūrinius, plokštuminius stoglangius; išklotinės iš dalies pakitusios; TRP; FF Nr. 41.1, 41.5, 43.20-27, 44.1-4, 45.2-3, 48.5-7, 67.2-3; 2013 m.); **Išganytojo g. P pusės, Išganytojo g. Š pusės atkarpos nuo sankryžos su Bokšto g. iki pastato Maironio g. Nr. 15** (išskyrus pastato Išganytojo g. Nr. 2 plokštuminius stoglangius, pastato Išganytojo g. Nr. 4 vidurinės dalies 3 I a. langų angos neištirtos; išklotinės iš dalies pakitusios; TRP; FF Nr. 41.4, 44.4-5; 2013 m.); **Savičiaus g. Š ir P pusių** (išskyrus pastatą Didžioji g. Nr. 20, pastatų Didžioji g. Nr. 18, Savičiaus g. Nr. 6, Nr. 7, Nr. 8, Nr. 12 plokštuminius stoglangius, pastato Savičiaus g. Nr. 7 vitrininio lango anga, pastatų Savičiaus g. Nr. 5, Nr. 6 I a. angos neištirtos; išklotinės iš dalies pakitusios; TRP; FF Nr. 43.13-20, 45.5, 46.7-9; 2013 m.); **Augustijonų g. V pusės, Augustijonų g. R pusės Š atkarpos ties sankryža su Savičiaus g., Maironio g. V pusės atkarpos tarp Šv. Mykolo ir Rusų gatvių, Maironio g. R pusės Š atkarpos ties sankryža su B. Radvilaitės g.** (išskyrus Š dalyje suformuotą tvorą; išklotinės iš dalies pakitusios; TRP; FF Nr. 20A.1-5; 39A.6-11, 45.5, 46.5-7; 2013 m., 2016 m.); **B. Radvilaitės g. P pusės** (išskyrus pastatą B. Radvilaitės g. Nr. 1; išklotinė iš dalies pakitusi; TRP; FF Nr. 21.9, 10, 11, 22.1, 11, 12; 2013 m.); **B. Radvilaitės g. Š pusės R atkarpos ties sankryža su Maironio g.** (išskyrus kraštinį pastatą B. Radvilaitės g. Nr. 6B; išklotinė iš dalies pakitusi; TRP; FF Nr. 19A.7; 2013 m.); **L. Stuokos-Gucevičiaus g. PR pusės, L. Stuokos-Gucevičiaus g. ŠV pusės atkarpos nuo pastato L. Stuokos-Gucevičiaus g. Nr. 7 iki pastato Nr. 13** (išskyrus pastatą L. Stuokos-Gucevičiaus g. Nr. 11, pastato L. Stuokos-Gucevičiaus g. Nr. 9 tūrinius stoglangius; išklotinė iš dalies pakitusi; TRP; FF Nr. 11A.4, 5, 17.5-8; 2013 m., 2016 m.); **Pranciškonų g. PV pusės, Pranciškonų g. ŠR pusės atkarpos nuo pastato Pranciškonų g. Nr. 4 iki pastato Šv. Mikalojaus g. Nr. 7, Šv. Mikalojaus g. ŠV pusės atkarpos iš pastatų Šv. Mikalojaus g. Nr. 5, Nr. 7, Šv. Mikalojaus g. V pusės atkarpos iš pastatų Šv. Mikalojaus g. Nr. 11, Nr. 13, Šv. Mikalojaus g. R pusės atkarpos iš Šv. Mikalojaus bažnyčios statinių, Mėsinių g. ŠV ir PR pusių atkarpos tarp Vokiečių ir Ašmenos gatvių** (išskyrus Pranciškonų bažnyčios varpinės vietą, Mėsinių g. ŠV pusės pastatą Ašmenos g. Nr. 10, pastato Šv. Mikalojaus g. Nr. 5 I a. angos neištirtos; išklotinės iš dalies pakitusios; TRP; FF Nr. 31.10-14, 55.3-5, 61.10, 62.4; 2013 m., 2016 m.); **Mėsinių g. ŠV pusės atkarpos tarp Dysnos ir Ligoninės gatvių, Dysnos g. PV pusės atkarpos iš pastatų Dysnos g. Nr. 2, Nr. 4, Žemaitijos g. P pusės atkarpos nuo pastato Žemaitijos g. Nr. 1 iki pastato Nr. 11, Šiaulių g. PV pusės atkarpos nuo pastato Mėsinių g. Nr. 11 iki pastato Šiaulių g. Nr. 8, Šiaulių g. ŠR pusės atkarpos iš pastato Šiaulių g. Nr. 5, Klaipėdos g. Š pusės** (išskyrus pastatus Šiaulių g. Nr. 1, Klaipėdos g. Nr. 2A, neužstatytą sklypą su naujai suformuota tvora tarp pastatų Žemaitijos g. Nr. 1 ir Nr. 3, neužstatytą Klaipėdos ir Pylimo gatvių kampą, pastato Šiaulių g. Nr. 5 rekonstruotas I a. angas, pastatų Žemaitijos g. Nr. 3, Nr. 11, Pylimo g. Nr. 14 tūrinius stoglangius, pastatų Mėsinių g. Nr. 5, Nr. 9, Nr. 11, Šiaulių g. Nr. 5 plokštuminius stoglangius; išklotinės iš dalies pakitusios; TRP; FF Nr. 14.4-5, 7, 56.1, 3-4, 58.5, 6, 8-10, 59.1-3, 5; 2013 m.); **Ligoninės, Vokiečių gatvių PV pusių** (išskyrus pastatus Vokiečių g. Nr. 2, Nr. 18, Nr. 18A, Nr. 26, pastatų Ligoninės g. 7, Pylimo g. 44 tūrinius stoglangius;

pastatų Ligoninės g. Nr. 11, Vokiečių g. Nr. 6 plokštuminius stoglangius, pastato Vokiečių g. Nr. 14 užstatytą III a., pastatų Vokiečių g. Nr. 4, Nr. 6, Nr. 12, Nr. 14 I a. angos neištirtos; išsklotinės iš dalies pakitusios; TRP; FF Nr. 31.1-5, 55.2, 56.2, 57.5. 6, 7; 61.1-6; 2013 m.); **Kėdainių g. PV pusės, Lydos g. Š pusės atkarpos tarp Kėdainių ir Pranciškonų gatvių, Totorių g. V pusės** (išskyrus pastatą Šv. Ignoto g. Nr. 8, priestatą Totorių g. Nr. 23, pastato Totorių g. Nr. 23 plokštuminius stoglangius, pastato Totorių g. Nr. 7 tūrinius stoglangius, pastato Totorių g. Nr. 7 I a. angos neištirtos; išsklotinės iš dalies pakitusios; TRP; FF Nr. 9B.5, 6, 12.2, 16.8, 9, 26.1, 2, 29.6-7, 30.4-5; 2013 m.); **Totorių g. R pusės** (išskyrus pastatų Totorių g. Nr. 8, Nr. 13, Nr. 16, Nr. 30 plokštuminius stoglangius, pastato Totorių g. Nr. 32 tūrinius, plokštuminius stoglangius, pastatų Totorių g. Nr. 20, Nr. 24 I a. angos neištirtos; išsklotinė iš dalies pakitusi; TRP; FF Nr. 10.4, 6, 11A.3, 25.19-24; 2013 m., 2016 m.); **Liejyklos g. Š ir P pusių** (išskyrus neužstatytą Liejyklos ir Totorių gatvių kampą, pastato Liejyklos g. Nr. 9 naujai užstatytą IV aukštą, mansardą su tūriniais, plokštuminiais stoglangiais, pastato Liejyklos g. Nr. 4 tūrinį stoglangį, pastato Liejyklos g. Nr. 8 plokštuminius stoglangius, pastatų Liejyklos g. Nr. 5, Nr. 7, Nr. 8, Nr. 9, Totorių g. Nr. 23 cokolinio, I a. angos neištirtos, pastato Liejyklos g. Nr. 5 perstatyta V dalis neištirta; išsklotinės iš dalies pakitusios; TRP; FF Nr. 11A.4, 12.9, 10, 15.1, 16.1-8; 2013 m.); **Benediktinių g. ŠV pusės atkarpos iš pastatų Vilniaus g. Nr. 28 ir Liejyklos g. Nr. 3, Benediktinių g. PR pusės** (išskyrus pastatą Šv. Ignoto g. Nr. 4; išsklotinės iš dalies pakitusios; TRP; FF Nr. 15.4-6, 16.9, 26.3, 27.7, 8; 2013 m.); **T. Kosciuškos g. ŠV ir PR pusių, Arsenalo g. P pusės, Žygimantų g. P, PV pusės** (išskyrus pastatus Žygimantų g. Nr. 5a, 12, 12a, 13, pastato Vilniaus g. Nr. 2 užstatytą stiklinį IV aukštą, pastatų Žygimantų g. Nr. 2, Nr. 4, Nr. 14 plokštuminius stoglangius, pastatų Žygimantų g. Nr. 14, Nr. 15 cokolinių aukštų angos neištirtos; išsklotinės iš dalies pakitusios; TRP; FF Nr. 1.1, 2, 5, 2.1, 2, 4, 5, 19A.4, 6, 74.1, 2, 73B.2-5; 2013 m.); **T. Vrublevskio g. PR ir ŠV pusių** (išskyrus pastato Žygimantų g. Nr. 1 priestatą; išsklotinės iš dalies pakitusios; TRP; FF Nr. 2.2, 3, 6, 5.10, 19A.6; 2013 m.); **Šventaragio g. V pusės atkarpos tarp Tilto g. ir Gedimino pr., Šventaragio g. PV, P pusės atkarpos tarp L. Stuokos-Gucevičiaus ir Pilies gatvių** (išskyrus pastato Universiteto g. Nr. 12 naujai pristatytą ŠV dalį; išsklotinės iš dalies pakitusios; TRP; FF Nr. 5.2, 3, 10, 11B.3, 18.3, 11, 12, 13; 2013 m.); **Radvilų g. PR pusės nuo sankryžos su Žygimantų g. iki pastato Radvilų g. Nr. 5, Radvilų g. ŠV pusės nuo sankryžos su Tilto g. iki pastato Tilto g. Nr. 17, Tilto g. PV pusės atkarpos nuo pastato Tilto g. Nr. 2 iki pastato Nr. 12A, Tilto g. ŠR pusės atkarpos nuo sankryžos su T. Vrublevskio g. iki pastato Tilto g. Nr. 21, Vilniaus g. R pusės atkarpos nuo sankryžos su Žygimantų g. iki sankryžos su Tilto g. ir atkarpos nuo pastato Vilniaus g. Nr. 12 iki pastato Nr. 22** (išskyrus pastatą Vilniaus g. Nr. 18, buvusio skersgatvio užstatymą tarp pastatų Vilniaus g. Nr. 2 ir Vilniaus g. Nr. 4, pastato Vilniaus g. Nr. 2 užstatytą stiklinį IV aukštą, pastato Radvilų g. Nr. 5 užstatytą IV aukštą, pastatų Tilto g. Nr. 13, Nr. 15, Vilniaus g. Nr. 16 tūrinius stoglangius, pastatų Tilto g. Nr. 6, Nr. 17, Nr. 19 plokštuminius stoglangius, pastato Tilto g. Nr. 21 PR dalies asbocementinių lakštų stogo dangą, pastato Tilto g. Nr. 6 I a. angos, pastato Radvilų g. Nr. 5 priestatai, langų angos, pastato Tilto g. Nr. 17 tūriniai stoglangiai neištirti; išsklotinės iš dalies pakitusios; TRP; FF Nr. 1.3, 4, 6, 2.3, 4, 4A, 7-9, 3.5, 6, 4.5-7, 5.6, 9A.3, 8.9, 12.7; 2013 m.); **Vilniaus g. ŠR pusės atkarpos nuo sankryžos su Liejyklos g. iki Šv. Kotrynos bažnyčios, Vilniaus g. V pusės** (išskyrus pastatus Vilniaus g. Nr. 33, Nr. 45, pastato Vilniaus g. Nr. 17 naujai užstatytus IV, V aukštus, tūrinius stoglangius, pastato Vilniaus g. Nr. 47 plokštuminius stoglangius, pastato Vilniaus g. Nr. 19 tūrinius stoglangius, pastato Vilniaus g. Nr. 19 I a. angos neištirtos; išsklotinės iš dalies pakitusios; TRP; FF Nr. 8.1, 5, 6, 10, 15.6, 27.2-6, 28A.5; 2013 m.); **Gedimino pr. Š pusės** (išskyrus pakitusį pastato Gedimino pr. 1A stogą, pastato Gedimino pr. Nr. 3A plokštuminius stoglangius; pastato Gedimino pr. Nr. 3A I a. angos neištirtos; išsklotinės iš dalies pakitusios; TRP; FF Nr. 3.1, 2, 5.3, 4, 7-9, 6.1; 2013 m., 2016 m.); **Gedimino pr. P pusės** (išskyrus pastatą Gedimino pr. Nr. 16, pastato Gedimino pr. Nr. 2 plokštuminius stoglangius, pastato Gedimino pr. Nr. 2 I a. angos neištirtos; išsklotinės iš dalies pakitusios; TRP; FF Nr. 8.1, 2, 9A.1, 9B.3, 10.1, 2, 5; 2013 m., 2016); **V. Kudirkos**

a. R kraštinės, Islandijos g. ŠR pusės, Islandijos g. PV pusės atkarpos nuo pastato Islandijos g. Nr. 2 iki pastato Nr. 6, Ž. Liauksmينو g. Š ir P pusių atkarpos tarp Tilto ir K. Sirvydo gatvių, K. Sirvydo g. V pusės (išskyrus pastato Islandijos g. Nr. 4 vitrininių langų angas, pastato Ž. Liauksmينو g. Nr. 6 praplatintą durų angą ir virš jos esančias I a. langų angas, tūrinius stoglangius, pastatų Ž. Liauksmينو g. Nr. 3A, Nr. 6, Tilto g. Nr. 6 plokštuminius stoglangius, pastato Islandijos g. Nr. 4 I a. angos, Ž. Liauksmينو g. Nr. 4 cokolinio a. angos neištirtos; išklotinės iš dalies pakitusios; TRP; FF Nr. 3.1, 4, 5, 4.2, 8-10, 6.2, 8.4, 8, 13.2, 4, 5; 2013 m.); **K. Sirvydo g. R pusės** (išskyrus pastatą Gedimino pr. Nr. 5B; išklotinė iš dalies pakitusi; TRP; FF Nr. 4.6, 5.4, 5; 2013 m.); **Jogailos g. R pusės** (išskyrus pastatą Nr. 4; išklotinė iš dalies pakitusi; TRP; FF Nr. 8.2, 3, 7; 2013 m.); **Labdarių g. P ir Š pusių** (išskyrus pastatą Vilniaus g. Nr. 18, pastatų Labdarių g. Nr. 4, Nr. 8 cokolinio a. angos neištirtos; išklotinės iš dalies pakitusios; TRP; FF Nr. 9A.2, 4, 5, 9B.1, 4, 11A.6, 12.3-5, 7; 2013 m.); **Odminių g. Š, ŠV pusės** (išskyrus pastatus Odminių g. Nr. 7, Nr. 13, pastatų Gedimino pr. Nr. 2, Odminių g. Nr. 5 plokštuminius stoglangius; išklotinė iš dalies pakitusi; TRP; FF Nr. 10.2, 3; 2013 m.); **Odminių g. P, PR pusės** (išskyrus pastatą Odminių g. Nr. 2, pastato Odminių g. Nr. 14, Nr. 16 tūrinius stoglangius, pastatų Odminių g. Nr. 4, Totorių g. Nr. 16 plokštuminius stoglangius; išklotinė iš dalies pakitusi; TRP; FF Nr. 11A.2, 6-8; 2013 m.); **Malūnų g. ŠR pusės, Paupio g. ŠR ir PV pusių atkarpos nuo sankryžos su Malūnų g. iki Paplaujos tilto** (išskyrus pastato Paupio g. Nr. 14 balkoną ir jo durų angą, R korpuso plokštuminius stoglangius, pastatų Paupio g. Nr. 4, Nr. 5, Nr. 8, Nr. 11, Nr. 12 tūrinius stoglangius, pastato Užupio g. Nr. 9 asbocementinių lakštų stogo dangą, plokštuminius stoglangius, pastato Paupio g. Nr. 3 plokštuminius stoglangius, pastato Paupio g. Nr. 14 R korpuso angos neištirtos; išklotinės iš dalies pakitusios; TRP; FF Nr. 69B.3-6, 70.1-4, 72.18-20; 2013 m.); **Paupio g. Š pusės atkarpos nuo pastato Paupio g. Nr. 16 iki pastato Aukštaičių g. Nr. 7, Paupio g. P pusės atkarpų nuo pastato Paupio g. Nr. 17 iki pastato Nr. 19 ir nuo pastato Paupio g. Nr. 25 iki pastato Nr. 29, Užupio g. Š pusės atkarpos nuo pastato Užupio g. Nr. 2 iki pastato Nr. 30, Užupio g. P pusės** (išskyrus naujus pastatus Užupio g. Nr. 11 ir Nr. 25, pastato Aukštaičių g. Nr. 7 V korpusą, pastatų Užupio g. Nr. 9, Nr. 16, Nr. 21, Nr. 23 plokštuminius stoglangius, pastatų Užupio g. Nr. 20, Nr. 27, Nr. 30, Nr. 32, Paupio g. Nr. 17, Nr. 19 tūrinius stoglangius, pastato Užupio g. Nr. 22 plokštuminius, tūrinius stoglangius, pastatų Užupio g. Nr. 9, Aukštaičių g. Nr. 7 asbocementinių lakštų stogų dangas, pastato Paupio g. Nr. 25 I a. R lango angą, pastatų Užupio g. Nr. 16, Nr. 20 cokolinio a. angos, pastatų Užupio g. Nr. 22, Nr. 24, Paupio g. Nr. 16 I a. angos, pastato Aukštaičių g. Nr. 7 angos neištirtos; išklotinės iš dalies pakitusios; TRP; FF Nr. 69A.2-4, 69B.3-6, 70.1-4, 6, 9, 10, 11, 14-16, 71.5-7, 72.1-8, 96.2-4, 97.3, 4-5; 2013 m.); **dešiniojo Vilnelės kranto atkarpų tarp Užupio ir Bernardinų tiltų bei abipus Paplaujos tilto, Polocko g. Š pusės atkarpų nuo pastato Polocko g. Nr. 2 iki pastato Nr. 6 ir nuo pastato Nr. 12 iki pastato Nr. 14, Polocko g. P pusės atkarpos iš pastato Polocko g. Nr. 1 bei atkarpos nuo pastato Polocko g. Nr. 7 iki pastato Nr. 13, Krivių g. ŠV, V pusės atkarpų nuo pastato Krivių g. Nr. 16 iki pastato Nr. 24 ir nuo pastato Krivių g. Nr. 26 iki pastato Nr. 38** (išskyrus garažą Krivių g. Nr. 18, pagalbinį pastatą Krivių g. Nr. 22, pastato Krivių g. Nr. 24 paaukštintą pastogę su mezoninu, pastato Polocko g. Nr. 4 tūrinius stoglangius, pastatų Polocko g. Nr. 6, Nr. 7, Nr. 14 plokštuminius stoglangius, pastato Polocko g. Nr. 13 asbocementinių lakštų stogo dangą, plokštuminius, tūrinius stoglangius, pastatų Krivių g. Nr. 20, Nr. 26, Nr. 28, Nr. 30, Nr. 32, Nr. 34, Nr. 38 asbocementinių lakštų stogų dangas, pastatų Krivių g. Nr. 20, Nr. 28, Nr. 30, Nr. 34 prieangiai, pastatų Polocko g. Nr. 4, Nr. 12 I a. angos, pastatų Krivių g. Nr. 24, Nr. 38 fasadų apdaila neištirti; išklotinės iš dalies pakitusios; TRP; FF Nr. 69A.1, 69B.1, 70.16-21, 71.1, 73A.1-15, 75A.1, 2, 75B.1; 2013 m.); **Rūdninkų g. PR pusės, Rūdninkų g. ŠV pusės atkarpos tarp Ligoninės ir Pylimo gatvių, Karmelitų g. ŠV pusės, Karmelitų g. PR pusės atkarpos iš pastato Karmelitų g. Nr. 4 korpusų, Arklių g. ŠV pusės atkarpos iki sankryžos su Karmelitų g. ir Arklių g. PR pusės** (išskyrus gynybinės sienos Rūdninkų vartų vietą, pastatą Karmelitų g. Nr. 2, tvorą tarp pastatų Arklių g. Nr. 3 ir Nr. 5, pastato Rūdninkų g. Nr. 6 plokštuminius stoglangius, pastato Karmelitų g. Nr. 5 vitrininių langų

angas, pastato Rūdninkų g. Nr. 18 I a. angas, pastatų Rūdninkų g. Nr. 18, Etmonų g. Nr. 6 tūrinius, plokštuminius stoglangius, pastatų Rūdninkų g. Nr. 4, Nr. 6, Karmelitų g. Nr. 7, Arklių g. Nr. 24 I a. angos neištirtos; išsklotinės iš dalies pakitusios; TRP; FF Nr. 50.4-8, 51.4, 5, 54.3-11, 56.2, 57.3-5; 2013 m., 2016 m.); **Etmonų g. Š ir P pusių, Pasažo skg. Š ir P pusių, Visų Šventųjų g. PV ir ŠR pusių, Bazilijonų g. Š pusės atkarpos iš pastatų Nr. 6, Nr. 8 bei atkarpos nuo pastato Bazilijonų g Nr. 10 iki pastato Nr. 14, Bazilijonų g. P pusės atkarpos iš pastatų Pylimo g. Nr. 58, Bazilijonų g. Nr. 3, Kruopų g. ŠV pusės atkarpu iš pastatų Kruopų g. Nr. 1, Nr. 1A ir Nr. 7, Nr. 9** (išskyrus naują statinį Pylimo g. Nr. 58, pastato Didžioji g. Nr. 39 plokštuminius stoglangius, pastatų Visų Šventųjų g. Nr. 9, Karmelitų g. Nr. 7, Rūdninkų g. Nr. 18, Etmonų g. Nr. 6 tūrinius ir plokštuminius stoglangius, pastatų Didžioji g. Nr. 39, Rūdninkų g. Nr. 18, Etmonų g. Nr. 2, Nr. 4, Karmelitų g. Nr. 7 I a. angos neištirtos; pastato Etmonų g. Nr. 3 stogo konstrukcija ir pastato R dalis rekonstruotos pagal 1988 m. projektą, PR kampe įrengiant įvažiavimo į kiemą angą; išsklotinės iš dalies pakitusios; TRP; FF Nr. 50.1, 2, 8, 11, 51.3, 53.6, 7, 54.7, 8, 89.1, 2; 2013 m., 2016 m.); **Plačiosios g. ŠR pusės atkarpos nuo pastato Pylimo g. Nr. 37 iki pastato Nr. 41A, Aguonų g. R pusės atkarpos iš pastatų Aguonų g. Nr. 18 ir Šaltinių g. Nr. 13, Šaltinių g. P pusės atkarpos iš pastatų Šaltinių g. Nr. 13 ir Nr. 15, Raugyklos g. PR pusės atkarpos nuo pastato Pylimo g. Nr. 43 iki pastato Šv. Stepono g. Nr. 9, Raugyklos g. ŠV pusės atkarpos tarp Pylimo ir Plačiosios gatvių, Šv. Stepono g. PR, R pusės atkarpos nuo sankryžos su Pylimo g. iki pastato Šv. Stepono g. Nr. 34** (išskyrus pastatus Šv. Stepono g. Nr. 12, Nr. 22, pastato Šv. Stepono g. Nr. 34 iškeltą stogą, plokštuminius stoglangius, pastato Šv. Stepono g. Nr. 14 tūrinius stoglangius, pastato Šv. Stepono g. Nr. 10 vitrininių langų angas, pastato Pylimo g. Nr. 41 plokštuminius stoglangius, asbocementinių lakštų stogo dangą, pastatų Raugyklos g. Nr. 3, Nr. 5 asbocementinių lakštų stogų dangas, pastatų V. Šopeno g. Nr. 5, Pylimo g. Nr. 41, Raugyklos g. Nr. 3, Nr. 5, Šv. Stepono g. Nr. 4, Nr. 6, Nr. 8, Nr. 14, Nr. 20, Nr. 24B, Nr. 28, Nr. 34 cokolinio, I a. angos neištirtos; išsklotinės iš dalies pakitusios; TRP; FF Nr. 82.8, 10-13, 83.3, 4, 5, 86.5, 6, 8, 87.5, 6, 12-14, 88A.4, 7, 89.3, 11; 2013 m.); **Šv. Stepono g. ŠV, V pusės atkarpu nuo pastato Pylimo g. Nr. 43 iki pastato Šv. Stepono g. Nr. 9 ir nuo pastato Šv. Stepono g. Nr. 17 iki pastato Nr. 27A, Kauno g. PV pusės atkarpos nuo pastato Kauno g. Nr. 2 iki pastato Nr. 6, V. Šopeno g. PV ir ŠR pusių, Sodų g. ŠV pusės, Sodų g. PR pusės atkarpos nuo pastato Pylimo g. Nr. 53 iki pastato Sodų g. Nr. 8, Gėlių g. V ir R pusių, Vingrių g. PV pusės atkarpos iš pastatų Vingrių g. Nr. 1, Nr. 1A, atkarpu nuo pastato Vingrių g. Nr. 11 iki pastato Nr. 17 ir nuo pastato Vingrių g. Nr. 19 iki pastato Nr. 25** (išskyrus pastatus Šv. Stepono g. Nr. 3, Vingrių g. Nr. 21, Sodų g. Nr. 6, priestatą Sodų g. Nr. 21, pastato Šv. Stepono g. Nr. 5 užstatytą III a., pastato Kauno g. Nr. 4 užstatytą V a., pastatų Pylimo g. Nr. 53, Šv. Stepono g. Nr. 7 iškeltus stogus su tūriniais, plokštuminais stoglangiais, pastatų Vingrių g. Nr. 17, Nr. 25 asbocementinių lakštų stogų dangas, pastato Vingrių g. Nr. 13 plokštuminius, tūrinius stoglangius, pastatų Vingrių g. Nr. 11, Nr. 15, Nr. 19, Nr. 23, Šv. Stepono g. Nr. 9, Nr. 25, plokštuminius stoglangius, pastatų Šv. Stepono g. Nr. 5, Nr. 7, Nr. 9, Nr. 17, Nr. 19, Nr. 23, Sodų g. Nr. 3, Nr. 5, Nr. 7, Nr. 8, Nr. 13, Nr. 15, Nr. 21, Kauno g. Nr. 4, Nr. 6, V. Šopeno g. Nr. 5, Nr. 10, Vingrių g. Nr. 1, Nr. 13, Nr. 15, Nr. 17 cokolinio, I a. angos neištirtos, pastatų Šv. Stepono g. Nr. 5, Nr. 7, Nr. 9 įvažiavimų į vidaus kiemus angos užtaisytos, jose įrengtos durys; išsklotinės iš dalies pakitusios; TRP; IKONOGR Nr. 53; FF Nr. 80.1, 11, 12, 81.7-10, 82.16-23, 83.1, 6-9, 10. 84.3, 4, 10, 11, 85.2, 86.8-11, 89.7, 8, 93A.1-3; 2013 m., 2018 m.); **Naugarduko g. PR pusės atkarpos iš pastatų Naugarduko g. Nr. 8, Nr. 10, Mindaugo g. R pusės atkarpos nuo pastato Mindaugo g. Nr. 8 iki pastato J. Basanavičiaus g. Nr. 13; Pylimo g. V, PV pusės atkarpos nuo pastato Pylimo g. Nr. 9 iki pastato J. Basanavičiaus g. Nr. 1 ir atkarpos nuo pastato Pylimo g. 25 iki sankryžos su Geležinkelio g.** (išskyrus pastato Naugarduko g. Nr. 8 iškeltą stogą su tūriniais stoglangiais, I a. angas, pastatų Naugarduko g. Nr. 10, Pylimo g. Nr. 53 iškeltus stogus su tūriniais, plokštuminais stoglangiais, pastatų Pylimo g. Nr. 11, Nr. 31, Nr. 33, Nr. 45, Nr. 47, Nr. 59, Nr. 63, J. Basanavičiaus g. Nr. 1 plokštuminius stoglangius, pastato Pylimo g. Nr. 41

plokštuminius, tūrinius stoglangius, asbocementinių lakštų stogo dangą, pastato Pylimo g. Nr. 59 plokštuminius stoglangius, asbocementinių lakštų stogo dangą, pastatų Pylimo Nr. 61, Nr. 65 asbocementinių lakštų stogų dangas, pastatų J. Basanavičiaus g. Nr. 1, Pylimo g. Nr. 37, Nr. 41, Nr. 45, Nr. 47, Nr. 51, Nr. 53, Nr. 55, Nr. 57, Nr. 59, Nr. 61, Nr. 63 I a., pastato Pylimo g. Nr. 11 cokolinio a. angos neištirtos; išsklotinės iš dalies pakitusios; TRP; FF Nr. 80.1-3, 81.11, 12, 82.15, 86.8, 87.2-4, 5, 89.4-6, 10, 11, 90.1, 2, 94.2, 95.5, 6; 2013 m.); **Pylimo g. R, ŠR pusės atkarpų nuo sankryžos su Islandijos g. iki pastato Pylimo g. Nr. 12 ir nuo pastato Pylimo g. Nr. 18 iki pastato Nr. 54** (išskyrus pastatus Pylimo g. Nr. 36, Nr. 44, pastatų Pylimo g. Nr. 32, Nr. 34 tūrinius stoglangius, pastatų Pylimo g. Nr. 22, Nr. 52 plokštuminius stoglangius, pastato Palangos g. Nr. 1 I a. angos neištirtos; išsklotinės iš dalies pakitusios; TRP; FF Nr. 13.2, 3, 6, 7, 14.1, 28A.1, 28B.2-3, 29.1-3, 53.2-4, 57.1-3, 58.1-3, 62.1-2; 2013 m.); **skersgatvių tarp Vingrių ir Pylimo g. ŠV, PR pusių, J. Basanavičiaus g. Š pusės atkarpos iš pastatų Teatro g. Nr. 1, J. Basanavičiaus g. Nr. 11 ir atkarpos nuo pastato J. Basanavičiaus g. Nr. 1 iki pastato Nr. 5, J. Basanavičiaus g. P pusės atkarpos tarp Pylimo ir Vingrių gatvių ir atkarpos iš pastatų J. Basanavičiaus g. Nr. 12, Mindaugo g. Nr. 12, Teatro g. R pusės atkarpos nuo pastato Teatro g. Nr. 1 iki pastato Nr. 9, Teatro g. V pusės atkarpos iš pastatų Teatro g. Nr. 10 ir K. Kalinausko g. Nr. 10, Subačiaus g. Š pusės atkarpos tarp Šv. Kazimiero ir Bokšto gatvių ir atkarpos iš pastatų komplekso Subačiaus g. Nr. 26, Subačiaus g. P pusės atkarpų nuo pastato Subačiaus g. Nr. 1 iki pastato Nr. 17 ir nuo pastato Subačiaus g. Nr. 21 iki pastato Nr. 23, buv. Rasų g. ŠR ir PV pusių Š atkarpos tarp Subačiaus ir Žiupronių gatvių** (išskyrus pastatus J. Basanavičiaus g. Nr. 4A, Subačiaus g. Nr. 11, pastato J. Basanavičiaus g. Nr. 6 rekonstruotą I a. kampinę ŠV dalį ties sankryža su Vingrių g., ant pastato ŠV dalies užstatytą IV a., pastato Subačiaus g. Nr. 2 naujai užstatytą III a., pastato Subačiaus g. Nr. 15 iškeltą stogą su tūriniais stoglangiais, mūrinę tvorą tarp pastatų Subačiaus g. Nr. 8 ir Nr. 10, pastatų J. Basanavičiaus g. Nr. 1, Nr. 2, Nr. 6, Subačiaus g. Nr. 7, Nr. 9 plokštuminius stoglangius, pastatų Subačiaus g. Nr. 14, Nr. 17, Nr. 23, Žiupronių g. Nr. 3 tūrinius stoglangius, pastato Teatro g. Nr. 7 naujai užstatytą IV a., mansardą su tūriniais stoglangiais, pastatų J. Basanavičiaus g. Nr. 1, Nr. 2, Nr. 3 I a. angos, pastato K. Kalinausko g. Nr. 10 cokolinio a. angos neištirtos; išsklotinės iš dalies pakitusios; TRP; FF Nr. 48.1, 8-12, 49.1, 2, 3, 5, 6, 65.1-3, 6, 7, 67.6, 92A.2, 4, 92B.1-3, 93B.1-3, 94.2-6, 95.2; 2013 m.); **Šv. Kazimiero g. PR pusės atkarpos nuo pastato Šv. Kazimiero g. Nr. 1 iki pastato Nr. 5, Šv. Kazimiero g. ŠV pusės atkarpos nuo pastato Didžioji g. Nr. 40 iki pastato Šv. Kazimiero g. Nr. 8, Šv. Dvasios g. PR pusės atkarpos iš pastatų M. Daukšos g. Nr. 2, Šv. Dvasios g. Nr. 4, Šv. Dvasios g. ŠV pusės** (išskyrus pastato Subačiaus g. Nr. 2 naujai užstatytą III a.; išsklotinės iš dalies pakitusios; TRP; FF Nr. 46.2-5, 48.1-3, 49.7, 8, 63.7, 8; 2015 m.); **K. Vanagėlio g. ŠR pusės atkarpos iš pastatų Subačiaus g. Nr. 15, M. Daukšos g. Š pusės atkarpos tarp Aušros Vartų ir K. Vanagėlio gatvių, atkarpos iš pastatų M. Daukšos g. Nr. 8A, Nr. 8B, Nr. 8C, M. Daukšos g. P pusės atkarpos iš pastatų Aušros Vartų g. Nr. 16, M. Daukšos g. Nr. 3, Nr. 3A, Nr. 5, Lapų g. ŠR pusės atkarpos nuo pastato M. Daukšos g. Nr. 3 iki pastato Nr. 8, Lapų g. PV pusės atkarpos prie sankryžos su M. Daukšos g., Rasų g. ŠR pusės iš Vilniaus vizitiečių vienuolyno statinių, Geležinkelio g. ŠV pusės** (išskyrus pastato Subačiaus g. Nr. 15 iškeltą stogą su tūriniais stoglangiais, pastato M. Daukšos g. Nr. 2A tūrinius stoglangius, pastatų M. Daukšos g. Nr. 5, Strazdelio g. Nr. 4, Geležinkelio g. Nr. 3 plokštuminius stoglangius, pastatų M. Daukšos g. Nr. 3, Nr. 3A, Nr. 3C, Nr. 3D, Lapų g. Nr. 8 asbocementinių lakštų stogų dangas, pastato liekanų M. Daukšos g. Nr. 6 angos užmūrytos silikatinių plytų mūru; išsklotinės iš dalies pakitusios; TRP; FF Nr. 49.9, 63.1-10, 64.1-3, 65.9-10, 66.2, 3, 77.2-9, 78.1-5, 79.6, 7; 2013 m.); **7.2.2.9. dominantės - „Vilniaus pilių kultūrinio rezervato teritorijos” - I zonos: Arkikatedros Bazilikos, Žemutinės ir Aukštutinės pilių pastatų, jų liekanų ir kitų statinių komplekso Šv. Stanislovo ir Šv. Vladislovo arkikatedra bazilika su gynybinio bokšto liekanomis, varpine, Aukštutinės pilies Vakarinio bokšto liekanos ant Pilies kalno, Trijų kryžių paminklas Plikojo kalno viršuje (-; -; TRP; FF Nr. 0.1-3, 5, 10-16,**

2.1, 9, 4.9, 5.1, 5-7, 7.2, 10.1, 5, 11A.7, 11B.2, 4, 5, 12.1, 17.5-7, 19A.1-3, 23.5, 24.11, 29, 25.11, 56.1, 71.3, 73B.1, 96.1; 2013 m.); „Miesto” - II zonos: **Vilniaus bonifratru vienuolyno statinių ansamblis su Šv. Kryžiaus bažnyčia 17 kvartale, Vilniaus Šventųjų Pranciškaus Asyžiečio, Bernardino Sieniečio bei Šv. Onos bažnyčių ir bernardinų vienuolyno statinių ansamblis 20A kvartale, Vilniaus universiteto pastatų kompleksas su Šv. Jono Krikštytojo ir Šv. Jono apaštalo ir evangelisto bažnyčia ir varpine kvartale Nr. 24, Režentacinis Vilniaus statinių kompleksas (Prezidentūra) bei Vilniaus Švč. Trejybės bažnyčia kvartale Nr. 25, Pastatų ansamblis su Šv. Ignoto bažnyčia kvartale Nr. 26, Vilniaus dominikonų vienuolyno statinių ansamblis su Šventosios Dvasios bažnyčia bei Benediktinių vienuolyno ansamblis su Šv. Kotrynos bažnyčia kvartale Nr. 27, Pranciškonų vienuolyno ansamblis su Švč. M. Marijos Ėmimo į dangų bažnyčia kvartale Nr. 30, Vilniaus bernardinų vienuolyno statinių ansamblis su Šv. Mykolo arkang. bažnyčia kvartale Nr. 39A, Vilniaus stačiatikių Dievo Motinos ėmimo į dangų soboras kvartale Nr. 40, Vilniaus Šv. Mikalojaus stačiatikių cerkvė kvartale Nr. 43, Vilniaus augustinų vienuolyno statinių ansamblis su Švč. Mergelės Marijos Ramintojos bažnyčia kvartale Nr. 45, Vilniaus jėzuitų vienuolyno pastatų ansamblis su Šv. Kazimiero bažnyčia kvartale Nr. 46, Vilniaus rotušė kvartale Nr. 47, Vilniaus basųjų karmelitų vienuolyno pastatų ansamblis su Šv. Teresės bažnyčia bei Stačiatikių vienuolyno statinių ansamblis su Šv. Dvasios cerkve ir varpine kvartale Nr. 49, Vilniaus bazilijonų vienuolyno statinių ansamblis su Švč. Trejybės cerkve kvartale Nr. 50, Miesto gynybinių įtvirtinimų liekanų Medininkų (Aušros) vartai kvartaluose Nr. 49, Nr. 50, Senosios regulos karmelitų vienuolyno ansamblis su visų Šventųjų bažnyčia kvartale Nr. 53, Šv. Mikalojaus bažnyčios kompleksas kvartale Nr. 61, Miesto gynybinių įtvirtinimų liekanų Bastėjos liekanos kvartale Nr. 67B, Vilniaus choralinė sinagoga kvartale Nr. 87 (Aukštutinė pilis ir jos aplinka, Šv. Jono bažnyčia su Universiteto ansambliu ir Rotušė su Šv. Kazimiero bažnyčia yra ne tik pagrindinės I, II zonų dominantės, bet ir ryškiausios senamiesčio dominantės; -; žr. punktą 2.2.1.; -; TRP; FF Nr. 0.5, 7, 8, 10-18, 4.10, 9B.6, 10.6, 11B.1, 14.6, 7, 16.2, 17.1, 2, 7-9, 18.3, 11, 16, 20A.1-5, 23.3, 8, 24.8, 12-14, 21, 22, 24-32, 34-39, 25.8, 9, 16, 17, 20, 24-26, 26.1-7, 27.1-10, 12, 13, 16-19, 29.4, 30.2-5, 31.1, 2, 4, 9, 12, 32.1-4, 34.1, 4, 9, 35.1, 12, 13, 15, 16, 36.5, 8, 10, 19, 37.8, 38.16, 39A.1-4, 7, 9-13, 40.1, 42.3, 7, 43.5-7, 9-11, 13, 14, 45.1, 3, 4, 6, 46.1, 5, 8, 9, 47.1-3, 48.6, 49.1, 4, 7, 9-11, 13, 50.1, 14-16, 19-21, 53.1, 2, 4, 7, 54.5, 6, 56.1-3, 5, 57.3, 6, 58.7, 61.7, 8, 62.4, 5, 63.1, 2, 67.2-4, 68.5, 69B.1, 2, 71.3, 4, 77.6, 78.3, 81.3, 88B.6, 93B.4, 96.1, 98.2; 2013 m.); „Totorių-Lukiškių priemiesčio” - III A zonos: **Vilniaus senosios regulos karmelitų vienuolyno statinių ansamblis su Šv. Jurgio bažnyčia 3 kvartale, Prekybos namai (universalinė parduotuvė) kvartale Nr. 8 (-; -; TRP; FF Nr. 3.3, 4, 4.3, 8.1, 2; 2013 m.); „Vingrių priemiesčio” III B zonos: Teatro pastatas kvartale Nr. 95 bei Polesės geležinkelio valdybos rūmų komplekso Administracinis pastatas kvartale Nr. 93B (-; -; TRP; FF Nr. 92A.1, 93B.1-3, 95.4, 5; 2013 m.); „Rūdininkų-Aštriojo galo priemiesčio” - III C zonos: Turgaus halės pastatas kvartale Nr. 79 bei 1911-1912 m. statytas 6 aukštų namas (Kauno g. Nr. 2) kvartale Nr. 84 (-; -; TRP; FF Nr. 53.3, 5, 79.1, 8, 82.4, 83.8, 84.2, 4, 5, 6; 2013 m.); „Subačiaus-Paplaujos priemiesčio” - III D1 zonos: **Vilniaus vizitiečių vienuolyno statinių ansamblis su Švč. Jėzaus Širdies bažnyčia kvartale Nr. 66, Vienuolyno statinių ansamblis su Viešpaties Dangun Žengimo bažnyčia kvartale Nr. 67A (-; -; TRP; FF Nr. 0.6, 65.5, 7, 8, 66.1, 2, 3, 4, 6, 67.1, 6, 7, 68.1, 3, 69B.5, 98.3, 99.1, 2; 2013 m.); „Užupio priemiesčio” - III E1 zonos: Šv. Baltramiejaus bažnyčia kvartale Nr. 70A (-; -; TRP; FF Nr. 0.14, 15, 96.1; 2013 m.); „Slušų-Antakalnio priemiesčio” - III E2 zonos - pagrindinė zonos dominantė - **Dominyko ir Konstancijos Slušų rūmų kompleksas (-; -; TRP; FF Nr. 74.1, 2; 2013 m.);********

7.2.3. užstatymo bruožai - I zonos „Vilniaus Pilių valstybinio kultūrinio rezervato teritorijos” T. Kosciuškos g. sklypuose išilgai gatvės išdėstyti pastatai, kartu su mūro tvora ir vartais formuojantys ištisinę išklotinę; plokštuminiai fasadai su horizontaliu skaidymu, santūriai architektūriniu dekoru; dominuojanti istorizmo stilistika;

tinkuotos plytų mūro pastatų sienos; lėkšti dvišlaičiai, daugiašlaičiai stogai su skardos lakštų danga ir tinkuoto plytų mūro dūmtraukiais (-; -; TRP; BR Nr. 2-6; FF Nr. 73B.2-5; 2013 m.); II „Miesto” zonoje - XV - XVIII a. susiformavusi valdų struktūra su pagrindinėms gatvėms būdingu perimetriniu užstatymu ir erdvę formuojančiu pagrindiniu tūriu; kompaktiškas posesijų užstatymas; šalutinių gatvių užstatymo charakteris, kai siaurą gatvės erdvę formuoja vingiuotas gatvės linijas atkartojantys pastatų fasadai ir ilgos aklinos kiemo erdvę ribojančios tvoros; Pylimo gatvės „Miesto” zonos iš išorės statiniais „apauginta” miesto gynybinės sienos kontūro išklotinė; užstatymas sakraliniais statiniais, kurių architektūra formuoja kvartalų ir gatvių erdvių estetinį vaizdą; pagrindinių gatvių pastatų plokštuminiai fasadai su atskirus fasadus formuojančiais tūriniais elementais: balkonais, portalais, erkeriais, tūriniais stoglangiais; fasaduose dominuojantis baroko, klasicizmo, eklektikos stilius; pastatų dekoras, kai apatinės dalys dekoruotos gausiau ir išraiškingiau, o viršutinės pastatų dalys - santūriau; šalutinių gatvių pastatų be stilistikos požymių, su atskiriems pastatams būdinga kuklia puošyba fasadai; nesudėtingi, be stilistinių bruožų, su atviromis medinėmis galerijomis kiemų fasadai; pastatų horizontalus dalinimas, simetrija su simetrijos ašį paryškinančiu įvažiavimu, įėjimu į namą, balkonu ar nedideliu dekoratyviniu frontonu; asimetrinės kompozicijos kampiniai namai; fasaduose ekponuojami gotikiniai fragmentai; tinkuotų plytų mūro pastatų lygios dvišlaičių ir daugiašlaičių stogų plokštumos, be tūrinių stoglangių, su tinkuotais mūriniais dūmtraukiais ir čerpių bei skardos lakštų danga (-; iš dalies pakitę; TRP; FF Nr. 14.1-7, 17.1-10, 18.1-9, 11-16, 20A.1-6, 21.1-12, 22.1-12, 23.1-18, 24.1-8, 11-39, 25.1-26, 26.1-7, 27.1-19, 28A.1-9, 28B.1-5, 29.1-7, 30.1-6, 31.1-14, 32.1-8, 33.1-3, 34.1-9, 35.1-18, 36.1-21, 37.1-9, 38.1-17, 39A.1-13, 40.1, 41.1-5, 42.1-10, 43.1-27, 44.1-6, 45.1-6, 46.1-9, 47.1-4, 48.1-12, 49.1-14, 50.1-21, 51.1-5, 52.1, 2, 53.1-7, 54.1-10, 55.2-5, 56.1-5, 57.1-8, 58.1-3, 5-7, 10, 59.1-5, 61.1-10, 62.1-5, 7, 67.2, 3, 4; 2013 m.); zonų: III A „Totorių-Lukiškių priemiesčio”, III B „Vingrių priemiesčio”, III C „Rūdininkų-Aštriojo galo priemiesčio”, III D1 „Subačiaus-Paplaujos priemiesčio”, III E1 „Užupio priemiesčio”, XIX-XX a. I p. susiformavusių užstatymo struktūrų išdėstyti išilgai gatvių pagrindiniai pastatų tūriai, formuojantys ištisines išklotines su pagrindinėse gatvėse aukštesniais pastatais; sodybinis Krivių gatvės III E1 zonoje užstatymas; III D1 zonos užstatymą formuojantys sakralinių statinių ansambliai - zonos erdvinis kompozicinis akcentas; istorinių priemiesčių erdvių susiformavimas pagal išsiskiriantį reljefą; pagrindinių gatvių pastatų plokštuminiai, be tūrinių elementų fasadai; fasaduose vyraujanti eklektikos stilistika; fasadų dekoras, išsiskiriantis gausa ir puošnumu pagrindinėse gatvėse, pastatų apatiniuose aukštuose, šalutinių gatvių kukliai dekoruoti, be aiškesnių stiliaus bruožų fasadai; paprasti, be stilistinių požymių kiemų fasadai; fasadų kompozicijoje vyraujantis horizontalumas, apatinėse fasadų dalyse dominuojančios tarpavarčių angos, pabrėžiančios fasadų simetrijos ašį; pastatai su tinkuotomis plytų mūro sienomis, esant pavieniams netinkuotiems istorizmo, „plytų stiliaus” pastatams; Krivių gatvės pastatų III E1 zonoje, pavienių III A zonos pastatų Tiltu, Totorių, L. Stuokos-Gucevičiaus, Žygimantų gatvėse, Baltojo skg. gatvėje III E1 zonoje, Paupio gatvėje III D1 zonoje rąstų, su medinių lentų apkalo apdaila sienos; dvišlaičiai, daugiašlaičiai pažemintos konstrukcijos, lygių plokštumų be puošybos stogai su čerpių, skardos lakštų danga, tinkuoto plytų mūro dūmtraukiais, mažai dekoruotais mansardų stoglangiais (-; iš dalies pakitę; TRP; FF Nr. 0.2-4, 1.1-7, 2.1-9, 3.1-6, 4.1-10, 5.1-10, 6.1, 2, 7.1, 2, 8.1-10, 9A.1, 3-5, 9B.1-6, 10.1-6, 11A.1-8, 11B.1-4, 12.1-10, 13.1-7, 15.1-6, 16.1-10, 63.1-10, 64.2-6, 65.1-10, 67.1, 3, 5-7, 68.1-3, 69A.1-4, 69B.1, 3-6, 70.1-22, 71.1-7, 72.1-22, 73A.1-22, 75A.1, 2, 5-9, 75B.1, 76.1, 2, 4, 77.1-8, 10-12, 78.1-9, 79.1-12, 80.1-3, 7-13, 81.1-12, 82.1, 3-23, 83.1-10, 84.1-8, 10, 11, 14, 85.2 3, 7, 86. 1-11, 87.1-14, 88A.2, 4, 5, 7, 10-12, 88B.1, 3, 4, 6, 7, 89.1-11, 90.1, 2, 92A.1-4, 92B.1-3, 93A.1-5, 7, 93B.1-6, 94.1-9, 95.1-6, 96.1-5, 7, 97.1-6, 98.1, 2, 99.1, 2; 2013 m.); III D3 zonoje „Antakalnio priemiestyje” vyraujant pastatams be stilistinių bruožų, išskirtinas koplyčios pastatas - kompaktiško tūrio, tinkuoto plytų mūro sienomis,

lakonišku klasicistiniu fasadų dekoru, valminiu stogu su pusapskričiais stoglangiais ir skardos lakštų danga (-; -; TRP; FF Nr. 73B.9-12; 2017 m.);

7.4. Artimiausios kultūros paveldo teritoriją ar vietovę supančios aplinkos kultūrinio kraštovaizdžio vertingosios savybės - V, PV ribojasi su Vilniaus miesto istorine dalimi, vad. Naujamiesčiu 33653, UV70, ŠR - su Vilniaus miesto istorine dalimi, vad. Antakalniu 16076, UV70, P - su Vilniaus miesto istorine dalimi, vad. Rasų kolonija 16077, UV62, UV70, R - su Bernardinų kapinėmis 16076, IV58, ŠV - su Žaliojo tilto su skulptūromis teritorija (-; -; TRP; -; 2013 m.);

7.5. Faktai apie svarbias visuomenės, kultūros ir valstybės istorijos asmenybes, įvykius, kurie susiję su vietovėmis - nėra tiksliai nustatyta kada įsikūrė Vilniaus gyvenvietė - apie miesto įkūrimą byloja Geležinio Vilko legenda. Vilnios ir Neries santaka yra Vilniaus miesto pradžios vieta. 1323 m. - Lietuvos didžiojo kunigaikščio Gedimino (apie 1275-1341) laiške į Vakarų Europą pirmą kartą paminėtas Vilnius (tai pirmas autentiškas rašytinis šaltinis, minintis Vilniaus vardą). Vilniaus kaip miesto ir Lietuvos sostinės įkūrimo data; 1323-01-25 ir 1323-05-26 - Ldk Gediminas iš Vilniaus rašytais laiškais kvietė iš užsienio amatininkus ir pirklus į LDK; 1365-08-15 - Vokiečių ordinas pirmą kartą pasiekė ir apsiautė Vilnių ir Trakus. Ordinas Vilnių puolė 1383, 1390, 1394, 1402 m.; 1387-02-17 - Ldk ir Lk Jogaila (1348-1434) Vilniaus vyskupui Andriui suteikė privilegiją. Ja buvo įsteigta Vilniaus vyskupija; 1387-03-21 - Jogaila savo privilegija suteikė LDK sostinei Vilniui Magdeburgo teises; 1387 m. - pradėta masiškai krikštyti Vilniaus miestiečius. Vilniuje pastatyta Šv. Stanislovo katedra (pagonių kulto vietoje), Šv. Jono parapiinė bažnyčia, Šv. Pranciškaus vienuolynas ir bažnyčia; prieš 1397 m. - prie Vilniaus katedros įsteigta mokykla; 1419 m. - Vilniaus miestą, Aukštutinę ir Žemutinę pilis nusiaubė gaisras, sudegė Katedra. Vilniuje siautėjo gaisrai 1513, 1530, 1610, 1649, 1668, 1707, 1748, 1749 m.; 1432-09-27 - Ldk Žygimanto Kęstutaičio (apie 1365-1440) privilegija pirmą kartą apibūdino Vilniaus miestiečių teismus ir jų kompetenciją, išplėtė miestiečių teises, sulygino katalikų ir stačiatikių teises; 1433-07 ir 09 - Livonijos ordino kariuomenė puolė Lietuvą ir dvi savaites buvo apgulusi Vilnių; 1458 m. - pirmosios žinios apie Vilniaus amatininkų (kailininkų) broliją-cechą. 1495 m. Ldk Aleksandras (1460-1506) privilegijos raštu įsteigė Vilniaus auksakalių cechą ir patvirtino jo statutą. 1509 m. įsteigtas barzdaskučių cechus, vėliau pavadintas Barzdaskučių ir chirurgų cechu. 1516 m. įsikūrė jungtinis Vilniaus kalvių, katilių ir šaltkalvių cechus. 1522 m. įkurtas batsiuvių, 1542 m. - odminių cechus. 1560 m. Ldk ir Lk Žygimantas Augustas (1520-1572) patvirtino Vilniaus kalvių cecho statutą. 1552 m. įsteigti salyklininkų ir kruopininkų cechai. 1578 m. priimtas Vilniaus siuvėjų cecho statutus. 1579 m. įsikūrė audėjų, stalių, kailininkų, 1595 m. - liejiku, mūrininkų ir dailidžių, 1596 m. - mėsinių cechai. 1663 m. priimti stiklių cecho, 1664 m. - žuvininkų cecho statutai. 1852 m. Vilniuje veikė 52 amatininkų cechai. 1893 m. Vilniuje panaikinti amatininkų cechai; 1487 m. - Vilniaus magistrato knygoje minimos žydų kapinės; 1503 m. - pirmą kartą minimi Vilniaus rotušės rūmai; 1503 m. - pradėta Vilniaus miesto gynybinės sienos statyba. Baigta 1522 m.; 1509 m. - istoriniuose šaltiniuose pirmą kartą paminėtas mechaninis Vilniaus rotušės laikrodis; 1513 m. - Vilniaus miestiečiai prie Šv. Jonų bažnyčios įsteigė mokyklą; 1522 m. - Vilniuje Pranciškaus Skorinos (1490-1541) spaustuvėje išleista pirmoji LDK išspausdinta knyga - „Mažoji kelionių knygelė“; 1528 m. - Vilniaus vyskupijos statute įsakyta bažnyčių klebonams kurti mokyklas ir bendrabučius, laikyti mokytojus, mokančius kalbėti „lygiai abiem, lietuvių ir lenkų kalbomis“; 1529 m. - Vilniaus seimas ir Ldk ir Lk Žygimantas Senasis (1467-1548) patvirtino Pirmąjį Lietuvos Statutą; 1532 m. - pirmą kartą paminėtas medinis vandentiekis; 1536 m. - mūrinio tilto per Nerį statyba, kurią pradėjo Ulrikas Hozijus, baigė jo sūnus Jonas. Taip pirmą kartą paminėtas tiltas Vilniuje per Nerį; 1539 m. - Abraomas Kulvietis (apie 1510-1545), remiamas Lk ir Ldk Bonos Sforzos (1494-1557), Vilniuje įsteigė aukštesniąją mokyklą (kolegiją); 1543 m. - Vilniuje pradėta kaupti Žygimanto Augusto biblioteka; 1547 m. - Žygimantas

Augustas suteikia dvarininkui Martynui Paleckiui privilegiją steigti Vilniuje stiklo dirbtuvę ir prekiauti savo gamybos bei atsivežtiniais stiklo gaminiais; 1570-07-10 - jėzuitai atidarė Vilniaus kolegiją; 1572-1573 m. - Vilniuje pastatyta Didžioji sinagoga; 1574 m. - Vilniuje veikė Lukos ir Kuzmos Mamoničių spaustuvė (iki 1623 m., su pertrauka 1576-1582 m.); 1576-1581 m. - Kelne išleistame Georgo Brauno didžiųjų pasaulio miestų atlase paskelbtas pirmasis iki šiol žinomas Vilniaus miesto planas, rodantis Vilnių buvus jau dideliu miestu; 1579-04-01 - Lk ir Ldk Steponas Batoras (1533-1586) suteikė privilegiją perorganizuoti Vilniaus jėzuitų kolegiją į akademiją ir universitetą; 1584 m. - Vilniuje veikė stačiatikių Šv. Dvasios brolijos mokykla; 1595 m. - Vilniaus akademijos spaustuvėje išleistas Mikalojaus Daukšos (apie 1527 ar 1538-1613) verstas J. Ledesmos katekizmas. Išspausdintas M. Daukšos „Katekizmas“ - pirmoji lietuviška knyga Vilniuje; 1600-1650 m. - Vilniuje buvo 233 mūriniai namai; 1602 m. - susikūrė bendra Vilniaus pirklių organizacija, jai vadovavo Pirklių rūmai; 1613 m. - Amsterdame išleistame Lietuvos žemėlapyje Vilnius kartu su priemiesčiais aprašomas kaip didelis ir garsus miestas; 1633 m. - Vilniuje pradėjo veikti Stačiatikių kolegija; 1636 m. - Vilniaus Žemutinės pilies teatre (LDK valdovo dvaro teatre) pastatyta dvaro kompozitoriaus M. Skakio opera „Elenos pagrobimas“ - pirmoji opera LDK; 1655-07-31 - Vilnių užėmė Rusijos kariuomenė. Pirmą kartą istorijoje Vilnius tapo okupuotas. 1655-08-14 - į miestą atvyko caras Aleksejus Michailovičius (1629-1676); 1661 m. - LDK kariuomenė išvadavo Vilniaus miestą; 1667 m. - Vilniaus akademijos spaustuvėje išleistas pirmasis Lietuvoje muzikos vadovėlis - Žygimanto Liauksmo „Muzikos menas ir praktika“; 1702 04 ir 05 - Vilnių buvo užėmusi Švedijos kariuomenė; 1707 m. - Vilniaus rotušės bokšte įtaisytas paaukuotas laikrodis su varpų ir cimbolų muzika; 1760-04-18 - Vilniaus jėzuitų akademijos prižiūrėtojas P. Paprockis išleido „Kurier Litewski“ - pirmąjį periodinį Lietuvos leidinį; 1766 m. - panaudojus išlikusias atramas, atstatytas sudegintas mūrinis tiltas ir nudažytas žaliai - taip atsirado Žalioji tiltas; 1769 m. - Vilniaus burmistro B. Milerio pastangomis įkurtos Rasų kapinės. Magistrato legalizuotos tik 1801 m.; 1773 m. - popiežiui uždarius jėzuitų ordiną Vilniaus universitetas tapo valstybiniu. 1781 m. Vilniaus universitetas pavadintas Vyriausiąja Lietuvos mokykla; 1783 m. - Vilniaus vyskupo Igno Jokūbo Masalskio (1726-1794) pavedimu Vilniaus katedra pradėta rekonstruoti pagal Lauryno Gucevičiaus (1753-1798) projektą. Baigta 1801 m. (užbaigė architektas Mykolas Angelas Šulcas (1769-1812). Ji tapo klasicistine; 1785 m. - Jokūbas Briotė pirmasis Vilniuje pradėjo skiepyti nuo raupų; 1785-1790 m. - aktorius, dainininkas, režisierius ir dramaturgas Voicechas Boguslavskis Vilniuje įkūrė pirmą viešąjį teatrą; 1794-04-24 - Vilniaus rotušės aikštėje paskelbtas 2328 sukilėlių pasirašytas sukilimo aktas ir sudaryta sukilėlių vyriausybė; 1795 m. - sukilimui pralaimėjus, Abiejų Tautų Respublika likviduojama ir Lietuva prijungiamą prie Rusijos. Vilnius tampa gubernijos miestu. Vilniaus generalgubernatoriaus rezidencija įsikūrė Vyskupų rūmuose (dabar Prezidentūra); 1797 m. - mirė religinis filosofas, matematikas ir filologas Eljahu ben Šlomo-Zalman Kremeris, parašęs daugiau negu 70 darbų, žinomas Vilniaus Gaono vardu. Gimė 1720 m.; 1799-1803 m. - nugriaunama Žemutinė pilis (rezidenciniai valdovų rūmai) ir dalis Aukštutinės pilies; 1800-1805 m. - nugriaunama miesto siena, bokštai, vartai (išskyrus Medininkų); 1803-04-16 - Vyriausioji Vilniaus (buvusioji Lietuvos) mokykla reorganizuota į Vilniaus imperatoriškąjį universitetą; 1811 m. - garsus sodininkas, gėlininkas, bitininkas, advokatas, visuomenės veikėjas, mokslinės sodininkystės pradininkas Lietuvoje Juozapas Strumila (1774-1847) Vilniuje, maždaug ties dab. Sodų ir Šopeno g. sankryža, įveisia didelį nuosavą, moksliskai tvarkomą sodą. J. Strumila už patriotinę veiklą caro valdžios ne kartą buvo suimtas ir kalintas. Sugrįžęs į Vilnių, tęsė mokslinę tiriamąją veiklą, rašė knygas, iš kurių garsiausias veikalas, skirtas sodininkystei populiarinti "Šiaurės sodai"; 1812-06-28 - Prancūzijos kariuomenė užima Vilnių; 1812-12-10 - Rusijos kariuomenė užima Vilnių; 1817 m. - patvirtinimas pirmasis perspektyvinis Vilniaus plėtros planas; 1822-1823 m. - išspausdinti pirmieji Adomo

Mickevičiaus (1798-1855) poezijos tomeliai; 1830-1831 m. - sukilimas Lenkijoje, Lietuvoje ir Baltarusijoje. Vilnius - vienas iš sukilimo rengimo centrų; 1832 m. - įkurta Medicinos ir chirurgijos akademija (uždaryta 1842-01-11) ir Romos katalikų dvasinė akademija (1842-1844 m. perkelta į Sankt Peterburgą); 1832-05-13 - uždaromas Vilniaus universitetas; 1834 m. - Vilniaus Aukštutinės pilies bokšte įrengta optinio telegrafo Peterburgas-Vilnius-Varšuva stotis; 1840-1842 m. - Vilniaus Šv. Jonų bažnyčioje vargonininkavo kompozitorius Stanislovas Moniuška (1819-1872); 1848 m. - Vilniuje pirmą kartą atlikta S. Moniuškos opera „Halka“, pirmoji nacionalinė lenkų opera; 1849 m. - Centrinis paštas ir telegrafas įrengti iš Vitgenšteinių įsigytuose Radvilų rūmuose, vadinamuose Kardinalija; 1855 m. - Vilniuje įkurta mokslo draugija - Laikinoji archeologijos komisija (Eustachijaus Tiškevičiaus (1814-1873) iniciatyva). 1864 m. vietoj jos įkurta Vilniaus archeografijos komisija; 1859 m. - Vilniuje baigta statyti vielinio telegrafo linija; 1860-09-04 - baigtas tiesti Sankt Peterburgo-Varšuvos geležinkelio linijos Vilniaus-Daugpilio ruožas. Į Vilnių atvyksta pirmasis traukinys; 1863-1864 m. - Vilniuje veikė sukilimo Lietuvoje ir Baltarusijoje rengimo ir vadovavimo politinis organas - Judėjimo komitetas; 1864 m. - uždrausta lietuviška spauda lotyniškais rašmenimis; 1867-06-05 - atidaryta Vilniaus viešoji biblioteka; 1875 m. - Rusijos geografų draugijos Šiaurės vakarų skyrius surengė pirmąjį Vilniaus gyventojų surašymą, sudarė krašto istorijos, archeologijos ir etnografijos atlasą. Parengtas Vilniaus miesto planas; 1879-1882 m. - Vilniuje pertvarkytas vandentiekio tinklas: mediniai vamzdžiai pakeisti metaliniais, įrengti vandens rezervuarai imamam iš Vingrių, Aušros Vartų ir Žiuponių (Misionierių) šaltinių vandeniui kaupti; 1885 m. - Vilniuje veikė 24 įvairios pradžios mokyklos (dviklasės ir triklasės, kuriose mokėsi 1280 berniukų ir 831 mergaitė bei 89 žydų vaikams skirtos privačios mokyklos, kuriose mokėsi 1042 berniukai; 1892 m. - netoli Didžiosios sinagogos pradėjo veikti viena iš didžiausių Mato Strašūno (1817-1885) biblioteka; 1893 m. - Vilniuje ėmė važinėti arklių tramvajus; 1896-03-01 (13) - pradėjo veikti Vilniaus telefono stotis, ji turėjo 150 abonentų; 1899 m. - Vilniuje nutiesta apie 5 km ilgio kanalizacijos linijų; 1900 m. - Šv. Jokūbo, Savičiaus ir Žydų ligoninėse buvo apie 500 vietų, jos galėjo aptarnauti 1200-1500 ligonių per metus; 1903 m. - miestas apšviestas elektra; 1904 m. - panaikintas lietuviškos spaudos lotyniškais rašmenimis draudimas. Vilniuje Petro Vileišio (1851-1926) iniciatyva įkuriama spaustuvė lietuviškoms knygoms leisti bei knygynas; 1905-12-04 ir 05 - Vilniuje sušauktas Lietuvių suvažiavimas - vėliau pavadintas Didžiuoju Vilniaus seimu; 1905-12-24-30 - Vilniuje vyko visuotinis politinis streikas; 1906-02-06 - Marija (1880-1977) ir Jurgis (1876-1941) Šlapeliai atidarė lietuvišką knygyną Vilniuje; 1906-11-16 - Vilniuje pastatyta pirmoji lietuviška opera - Miko Petrausko (1873-1937) „Birutė“. Joje debiutavo Kipras Petrauskas (1885-1968); 1907-03 - lenkų inteligentų iniciatyva įkurta Vilniaus mokslo bičiulių draugija; 1907 m. - įsteigta pirmoji lietuviška (dviklasė) mokykla Vilniuje; 1915-10-02 - Vokietijos kariuomenė užėmė Vilnių; 1915-10-18 - Vilniuje įsteigta „Ryto“ draugijos išlaikoma lietuviška gimnazija; 1917-09-18/22 - Vilniuje įvyko Lietuvos visuomenės atstovų konferencija, kurioje išrinkta Lietuvos Taryba; 1917-09-24 - įvyko pirmasis Lietuvos Tarybos posėdis; 1918-02-16 - pasirašytas Lietuvos Nepriklausomybės aktas; 1918-11-02 - paskelbta pirmoji Laikinoji Lietuvos konstitucija, kurioje Vilnius paskelbtas Lietuvos sostine; 1918-11-11 - patvirtinta pirmoji Laikinoji Lietuvos vyriausybė; 1919-01-01 - Gedimino kalno pilies bokšte iškelta Lietuvos vėliava; 1919-01-02 - Lietuvos vyriausybė iš Vilniaus išvyko į Kauną; 1919-01-05 - Vilnių užėmė Raudonoji armija. Į Vilnių persikėlė Vinco Mickevičiaus-Kapsuko vadovaujama Lietuvos laikinoji revoliucinė darbininkų ir valstiečių vyriausybė; 1919-04-20 - Lenkija užėmė Vilnių; 1919-10-11 - įvyko Vilniaus Stepono Batoro universiteto atidarymo iškilmės. Universitetas įsteigtas Lenkijos vyriausybės sprendimu. Veikė iki 1939-12-31; 1920-07-14 - Raudonoji armija užėmė Vilnių; 1920-08-26 - 7-ojo pėstininkų pulko kariai iškilmingai įžengė į Vilnių ir Gedimino kalne iškėlė Lietuvos vėliavą; 1920-10-09 - Lietuvos kariuomenė paliko

miestą, kai į jį pažeisdama Suvalkų sutartį, įsiveržė Lenkijos kariuomenė (Liucijaus Želigovskio (1865-1947) vadovaujama divizija); 1921 m. - įkurtas baltarusių muziejus; 1922-03-24 - Lenkijos seimo nutarimas dėl Vilniaus krašto besąlygiško prijungimo prie Lenkijos; 1925 m. - įkurtas JIWO, Žydų mokslo institutas; 1926 m. - įkurta valstybinė Viešoji Vrublevskių biblioteka; 1932 m. - įsisteigė Karaimų literatūros ir istorijos mylėtojų draugija; 1939-09-17 - Lenkijos kariuomenė pasitraukė iš Vilniaus; 1939-09-19 - Lenkijos kariuomenei pasitraukus Raudonoji armija užėmė Vilnių; 1939-10-10 - Maskvoje pasirašyta Sovietų Sąjungos ir Lietuvos savitarpio pagalbos sutartis. Vilnius grąžintas Lietuvai; 1939-10-27 - Lietuvos kariuomenės žygis į Vilnių; 1940-06-15 - Sovietų Sąjunga okupavo Lietuvą; 1941-06-24 - Vokietija užima Vilnių; 1941-1944 m. - Vilnius tapo Vokietijos okupacinio darinio Ostlando dalies - Lietuvos generalinės srities - administraciniu centru; 1941-07-12 - pradėti masiškai naikinti taikūs miesto gyventojai; 1941-09-06 - įsteigti Didysis ir Mažasis getai, čia apgyvendinti 29 ir 11 tūkst. žmonių. Karo metu žuvo didžioji dauguma Vilniaus žydų; 1943-03-17 - okupacinė vokiečių valdžia uždarė Vilniaus universitetą, Pedagoginį institutą, Dailės akademiją, Liaudies ansamblį ir Filharmoniją. Prasidėjo lietuvių mokslo ir kultūros veikėjų areštai; 1944-07-13 - sovietų kariuomenė po mūšių išstūmė vokiečius iš Vilniaus. Per karą buvo sunaikinta 30% gyvenamojo fondo ir 30% pramonės įmonių; 1944-10 - darbą pradėjo Vilniaus valstybinis universitetas, Vilniaus valstybinis pedagoginis institutas ir Vilniaus valstybinis dailės institutas; 1944 m. - atidarytas Žydų muziejus (Strašūno 6), uždarytas 1949 m.; Po 1944 m. - sovietų valdžia uždarė 23 Vilniaus bažnyčias ir Arkikatedrą; 1944 m. pab. - 1947 m. - dauguma lenkų tautybės Vilniaus gyventojų išvyko į Lenkiją; 1945 m. - uždaryti J. Luckevičiaus baltarusių muziejus, biblioteka (Didžioji g. 49); 1945-01 - įkurta Vilniaus valstybinė konservatorija; 1949 m. - išardyti per karą sugriautos Vilniaus didžiosios sinagogos griuvėsiai; 1950-05-30 - susprogdintas Trijų kryžių paminklas, pastatytas 1916 m. pagal architekto Antano Vivulskio (1877-1919) projektą; 1956-11-06 - paleista pirmoji troleibusų linija; 1957-05-01 - pradėtos transliuoti Lietuvos televizijos laidos; 1957 m. - parengtas Vilniaus senamiesčio rekonstrukcijos projektas (vadovas Kazys Šešelgis (1915-1998) - pirmasis tokio pobūdžio projektas Sovietų Sąjungoje; 1957 m. - uždarytoje Vilniaus arkikatedroje atidaryta Paveikslų galerija; 1967 m. - patvirtintas Vilniaus miesto generalinis planas (vadovai Kazimieras Bučas (1908-1992), Vaclovas Balčiūnas (1921-1996); 1969 m. - įkurtas Vilniaus inžinerinis statybos institutas; 1973 m. - parengtas naujas Vilniaus senamiesčio regeneravimo projektas (vadovas Antanas Pilypaitis (1932-2000); 1988-06-03 - įsteigta Lietuvos persitvarkymo sąjūdžio iniciatyvinė grupė; 1988-10-22 ir 23 - Sporto ir kultūros renginių rūmuose įvyko Steigiamasis Lietuvos persitvarkymo sąjūdžio suvažiavimas. Vilniaus arkikatedra bazilika sugrąžinta tikintiesiems; 1989-06-14 - iškilmingai paminėtos 1941 m. birželio trėmimo metinės. Ant Kreivojo kalno atstatyti 1950 m. susprogdinti Trys kryžiai; 1989-08-23 - minint Josifo Stalino (1879-1953) ir Adolfo Hitlerio (1889-1945) sandėrio prieš Baltijos valstybes 50-metį surengta Baltijos kelio solidarumo akcija; 1990-03-11 - Lietuvos Respublikos Aukščiausioji Taryba priėmė Nepriklausomos Lietuvos Valstybės Atkūrimo Aktą; 1991-01-13 - sovietų kariuomenė, pavartojusi jėgą prieš taikius žmones, užgrobė Lietuvos radijo ir televizijos pastatus, Televizijos bokštą. Žuvo 14 žmonių, sužeista ir sužalota apie 700; 1993-08-31 - iš Lietuvos išvestas paskutinis Rusijos kariuomenės dalinys; 1994 m. gruodžio mėn. - Vilniaus senamiestis įtrauktas į UNESCO Pasaulio kultūros paveldo sąrašą.

(apibūdinimas, būklė, nuoroda į pridedamą fiksaciją, aprašymo data; nurodyti per kabliataškį)

(Tarybos akto, kuriuo anksčiau nustatytos vertingosios savybės ir apibrėžtos teritorijos ribos, data ir Nr.)*

8. Žemiau nurodyti kilnojamieji daiktai, saugomi pagal Kilnojamųjų kultūros vertybių

apsaugos įstatymą, yra kultūros paveldo statinio vertingosios savybės:

(kilnojamosios kultūros vertybės, jų kodai; nurodyti per kabelį)

9. Nekilnojamosios kultūros vertybės teritorijoje yra:

9.1. Pavienio objekto teritorijoje yra:

(pavienio objekto teritorijoje esantys vertingųjų savybių požymių turintys objektai; nurodomi per kabliataškį; arba priedo, kuriame jie pateikiami, Nr.)

9.2. Komplekso teritorijoje yra:

(komplekso teritorijoje esantys vertingųjų savybių požymių turintys objektai; nurodomi per kabliataškį; arba priedo, kuriame jie pateikiami, Nr.)

9.3. Vietovėje yra:

Žiūrėti priedus Nr. 1 ir Nr. 2

(į vietovę įeinančios vertybės, jų kodai; vertingųjų savybių požymių turintys objektai; nurodomi per kabliataškį; arba priedo, kuriame jie pateikiami, Nr.)

10. Vertybės vertingųjų savybių pobūdis ar jų derinys yra:

<input checked="" type="checkbox"/> Archeologinis	<input checked="" type="checkbox"/> lemiantis reikšmingumą		
<input type="checkbox"/> Povandeninis	<input type="checkbox"/> lemiantis reikšmingumą	<input type="checkbox"/> tipiškas	<input type="checkbox"/> retas
		<input type="checkbox"/> svarbus	<input type="checkbox"/> unikalus
<input type="checkbox"/> Mitologinis	<input type="checkbox"/> lemiantis reikšmingumą	<input type="checkbox"/> tipiškas	<input type="checkbox"/> retas
		<input type="checkbox"/> svarbus	<input type="checkbox"/> unikalus
<input type="checkbox"/> Etnokultūrinis	<input type="checkbox"/> lemiantis reikšmingumą	<input type="checkbox"/> tipiškas	<input type="checkbox"/> retas
		<input type="checkbox"/> svarbus	<input type="checkbox"/> unikalus
<input checked="" type="checkbox"/> Architektūrinis	<input checked="" type="checkbox"/> lemiantis reikšmingumą	<input type="checkbox"/> tipiškas	<input type="checkbox"/> retas
		<input checked="" type="checkbox"/> svarbus	<input type="checkbox"/> unikalus
<input checked="" type="checkbox"/> Urbanistinis	<input checked="" type="checkbox"/> lemiantis reikšmingumą	<input type="checkbox"/> tipiškas	<input type="checkbox"/> retas
		<input type="checkbox"/> svarbus	<input checked="" type="checkbox"/> unikalus
<input checked="" type="checkbox"/> Želdynų	<input checked="" type="checkbox"/> lemiantis reikšmingumą	<input type="checkbox"/> tipiškas	<input type="checkbox"/> retas
		<input checked="" type="checkbox"/> svarbus	<input type="checkbox"/> unikalus
<input checked="" type="checkbox"/> Inžinerinis	<input checked="" type="checkbox"/> lemiantis reikšmingumą	<input type="checkbox"/> tipiškas	<input checked="" type="checkbox"/> retas
		<input type="checkbox"/> svarbus	<input type="checkbox"/> unikalus
<input checked="" type="checkbox"/> Istorinis	<input checked="" type="checkbox"/> lemiantis reikšmingumą	<input type="checkbox"/> tipiškas	<input type="checkbox"/> retas
		<input type="checkbox"/> svarbus	<input checked="" type="checkbox"/> unikalus
<input checked="" type="checkbox"/> Memorialinis	<input checked="" type="checkbox"/> lemiantis reikšmingumą	<input type="checkbox"/> tipiškas	<input type="checkbox"/> retas
		<input type="checkbox"/> svarbus	<input checked="" type="checkbox"/> unikalus
<input type="checkbox"/> Dailės	<input type="checkbox"/> lemiantis reikšmingumą	<input type="checkbox"/> tipiškas	<input type="checkbox"/> retas
		<input type="checkbox"/> svarbus	<input type="checkbox"/> unikalus

<input type="checkbox"/> Sakralinis	<input type="checkbox"/> lemiantis reikšmingumą	<input type="checkbox"/> tipišką <input type="checkbox"/> svarbus	<input type="checkbox"/> retas <input type="checkbox"/> unikalus
<input type="checkbox"/> Kultūrinės raiškos	<input type="checkbox"/> lemiantis reikšmingumą	<input type="checkbox"/> tipišką <input type="checkbox"/> svarbus	<input type="checkbox"/> retas <input type="checkbox"/> unikalus
<input checked="" type="checkbox"/> Kraštovaizdžio			
(galima pažymėti kelis)	(galima pažymėti kelis)	(pažymėti kiekvienam pobūdžiui tik vieną)	

11. Pavienio ar kompleksinio objekto, ar vietovės reikšmingumo lygmuo yra:

nacionalinis regioninis vietinis

(pažymėti tik vieną)

12. Vertybės apibrėžtos teritorijos:

12.1. ribos yra:

Taško Nr., Atkarpa	Būdas	Tikslumas (cm)	Y (ordinatė)	X (abscisė)	Geokodas	Aprašymas
1	K	20	583709,12	6062373,17	kv3	
1-2	-	-	-	-		
2	K	20	583824,04	6062463,82	kv3	
2-3	-	-	-	-		
3	K	20	583846,74	6062438,01	kv3	
3-4	-	-	-	-		
4	K	20	583849,92	6062436,45	kv3	
4-5	-	-	-	-		
5	K	20	583906,37	6062371,20	kv3	
5-6	-	-	-	-		
6	K	20	583943,10	6062400,70	kv3	
6-7	-	-	-	-		
7	K	20	583965,98	6062404,98	kv3	
7-8	-	-	-	-		
8	K	20	583987,81	6062422,38	kv3	
8-9	-	-	-	-		
9	K	20	584005,63	6062413,80	kv3	
9-10	-	-	-	-		
10	K	20	584080,18	6062374,49	kv3	
10-11	-	-	-	-		
11	K	20	584082,39	6062373,08	kv3	
11-12	-	-	-	-		
12	K	20	584094,79	6062373,70	kv3	
12-13	-	-	-	-		
13	K	20	584106,29	6062370,92	kv3	

13-14	-	-	-	-		
14	K	20	584101,42	6062342,74	kv3	
14-15	-	-	-	-		
15	K	20	584097,25	6062318,59	kv3	
15-16	-	-	-	-		
16	K	20	584094,44	6062284,24	kv3	
16-17	-	-	-	-		
17	K	20	584091,62	6062249,90	kv3	
17-18	-	-	-	-		
18	K	20	584092,19	6062244,22	kv3	
18-19	-	-	-	-		
19	K	20	584098,22	6062178,49	kv3	
19-20	-	-	-	-		
20	K	20	584103,39	6062164,43	kv3	
20-21	-	-	-	-		
21	K	20	584116,08	6062129,91	kv3	
21-22	-	-	-	-		
22	K	20	584119,57	6062120,63	kv3	
22-23	-	-	-	-		
23	K	20	584127,32	6062099,33	kv3	
23-24	-	-	-	-		
24	K	20	584158,78	6062047,14	kv3	
24-25	-	-	-	-		
25	K	20	584139,45	6062020,65	kv3	
25-26	-	-	-	-		
26	K	20	584127,81	6061986,98	kv3	
26-27	-	-	-	-		
27	K	20	584104,72	6061944,58	kv3	
27-28	-	-	-	-		
28	K	20	584075,30	6061895,88	kv3	
28-29	-	-	-	-		
29	K	20	584067,62	6061877,38	kv3	
29-30	-	-	-	-		
30	K	20	584060,80	6061845,66	kv3	
30-31	-	-	-	-		
31	K	20	584062,64	6061827,05	kv3	
31-32	-	-	-	-		
32	K	20	584074,89	6061785,52	kv3	
32-33	-	-	-	-		
33	K	20	584080,27	6061726,44	kv3	
33-34	-	-	-	-		

34	K	20	584078,14	6061710,04	kv3	
34-35	-	-	-	-		
35	K	20	584065,52	6061672,50	kv3	
35-36	-	-	-	-		
36	K	20	584056,41	6061651,45	kv3	
36-37	-	-	-	-		
37	K	20	584036,23	6061608,66	kv3	
37-38	-	-	-	-		
38	K	20	584024,97	6061587,12	kv3	
38-39	-	-	-	-		
39	K	20	584001,30	6061556,47	kv3	
39-40	-	-	-	-		
40	K	20	583970,64	6061521,35	kv3	
40-41	-	-	-	-		
41	K	20	583919,22	6061459,45	kv3	
41-42	-	-	-	-		
42	K	20	583961,52	6061428,21	kv3	
42-43	-	-	-	-		
43	K	20	584002,85	6061404,92	kv3	
43-44	-	-	-	-		
44	K	20	584026,52	6061394,25	kv3	
44-45	-	-	-	-		
45	K	20	584084,83	6061376,69	kv3	
45-46	-	-	-	-		
46	K	20	584109,86	6061367,67	kv3	
46-47	-	-	-	-		
47	K	20	584117,82	6061360,88	kv3	
47-48	-	-	-	-		
48	K	20	584122,16	6061353,32	kv3	
48-49	-	-	-	-		
49	K	20	584124,41	6061334,97	kv3	
49-50	-	-	-	-		
50	K	20	584167,19	6061342,71	kv3	
50-51	-	-	-	-		
51	K	20	584197,57	6061353,25	kv3	
51-52	-	-	-	-		
52	K	20	584202,24	6061340,82	kv3	
52-53	-	-	-	-		
53	K	20	584207,11	6061318,08	kv3	
53-54	-	-	-	-		
54	K	20	584212,70	6061300,25	kv3	

54-55	-	-	-	-		
55	K	20	584215,84	6061284,45	kv3	
55-56	-	-	-	-		
56	K	20	584214,24	6061284,43	kv3	
56-57	-	-	-	-		
57	K	20	584215,31	6061271,34	kv3	
57-58	-	-	-	-		
58	K	20	584214,30	6061271,18	kv3	
58-59	-	-	-	-		
59	K	20	584218,84	6061218,39	kv3	
59-60	-	-	-	-		
60	K	20	584218,84	6061132,14	kv3	
60-61	-	-	-	-		
61	K	20	584174,62	6061076,86	kv3	
61-62	-	-	-	-		
62	K	20	584142,24	6061076,86	kv3	
62-63	-	-	-	-		
63	K	20	584122,55	6060981,15	kv3	
63-64	-	-	-	-		
64	K	20	584112,77	6060981,35	kv3	
64-65	-	-	-	-		
65	K	20	584088,39	6060890,03	kv3	
65-66	-	-	-	-		
66	K	20	584066,11	6060809,22	kv3	
66-67	-	-	-	-		
67	K	20	584050,54	6060692,16	kv3	
67-68	-	-	-	-		
68	K	20	584041,29	6060620,61	kv3	
68-69	-	-	-	-		
69	K	20	583922,13	6060575,91	kv3	
69-70	-	-	-	-		
70	K	20	583821,69	6060522,66	kv3	
70-71	-	-	-	-		
71	K	20	583664,86	6060433,91	kv3	
71-72	-	-	-	-		
72	K	20	583580,87	6060394,19	kv3	
72-73	-	-	-	-		
73	K	20	583531,84	6060379,68	kv3	
73-74	-	-	-	-		
74	K	20	583409,97	6060360,85	kv3	
74-75	-	-	-	-		

75	K	20	583362,35	6060350,46	kv3	
75-76	-	-	-	-		
76	K	20	583299,36	6060324,59	kv3	
76-77	-	-	-	-		
77	K	20	583211,93	6060281,52	kv3	
77-78	-	-	-	-		
78	K	20	583025,97	6060220,84	kv3	
78-79	-	-	-	-		
79	K	20	582726,15	6060264,28	kv3	
79-80	-	-	-	-		
80	K	20	582676,24	6060161,69	kv3	
80-81	-	-	-	-		
81	K	20	582673,76	6060162,16	kv3	
81-82	-	-	-	-		
82	K	20	582664,22	6060166,04	kv3	
82-83	-	-	-	-		
83	K	20	582661,27	6060156,95	kv3	
83-84	-	-	-	-		
84	K	20	582644,31	6060146,54	kv3	
84-85	-	-	-	-		
85	K	20	582631,11	6060135,87	kv3	
85-86	-	-	-	-		
86	K	20	582622,05	6060126,86	kv3	
86-87	-	-	-	-		
87	K	20	582619,37	6060117,00	kv3	
87-88	-	-	-	-		
88	K	20	582569,00	6060084,89	kv3	
88-89	-	-	-	-		
89	K	20	582518,63	6060052,79	kv3	
89-90	-	-	-	-		
90	K	20	582491,77	6060060,28	kv3	
90-91	-	-	-	-		
91	K	20	582496,74	6060080,93	kv3	
91-92	-	-	-	-		
92	K	20	582298,73	6060155,78	kv3	
92-93	-	-	-	-		
93	K	20	582294,37	6060235,18	kv3	
93-94	-	-	-	-		
94	K	20	582273,48	6060326,15	kv3	
94-95	-	-	-	-		
95	K	20	582432,79	6060345,40	kv3	

95-96	-	-	-	-		
96	K	20	582383,67	6060613,51	kv3	
96-97	-	-	-	-		
97	K	20	582337,26	6060839,99	kv3	
97-98	-	-	-	-		
98	K	20	582182,80	6060739,48	kv3	
98-99	-	-	-	-		
99	K	20	582067,94	6061238,93	kv3	
99-100	-	-	-	-		
100	K	20	582107,62	6061437,36	kv3	
100-101	-	-	-	-		
101	K	20	582227,98	6061452,74	kv3	
101-102	-	-	-	-		
102	K	20	582291,85	6061453,72	kv3	
102-103	-	-	-	-		
103	K	20	582366,94	6061462,26	kv3	
103-104	-	-	-	-		
104	K	20	582347,18	6061588,59	kv3	
104-105	-	-	-	-		
105	K	20	582352,22	6061647,88	kv3	
105-106	-	-	-	-		
106	K	20	582407,94	6061719,88	kv3	
106-107	-	-	-	-		
107	K	20	582436,80	6061805,90	kv3	
107-108	-	-	-	-		
108	K	20	582461,91	6061952,66	kv3	
108-109	-	-	-	-		
109	K	20	582503,35	6061942,38	kv3	
109-110	-	-	-	-		
110	K	20	582528,38	6062181,94	kv3	
110-111	-	-	-	-		
111	K	20	582515,57	6062283,81	kv3	
111-112	-	-	-	-		
112	K	20	582516,14	6062354,72	kv3	
112-113	-	-	-	-		
113	K	20	582519,17	6062387,38	kv3	
113-114	-	-	-	-		
114	K	20	582554,35	6062383,27	kv3	
114-115	-	-	-	-		
115	K	20	582683,00	6062369,69	kv3	
115-116	-	-	-	-		

116	K	20	582727,46	6062357,24	kv3	
116-117	-	-	-	-		
117	K	20	582766,34	6062338,13	kv3	
117-118	-	-	-	-		
118	K	20	582814,96	6062305,02	kv3	
118-119	-	-	-	-		
119	K	20	582867,87	6062261,41	kv3	
119-120	-	-	-	-		
120	K	20	582932,66	6062196,41	kv3	
120-121	-	-	-	-		
121	K	20	582981,31	6062156,73	kv3	
121-122	-	-	-	-		
122	K	20	583040,22	6062128,54	kv3	
122-123	-	-	-	-		
123	K	20	583090,69	6062116,95	kv3	
123-124	-	-	-	-		
124	K	20	583153,58	6062115,69	kv3	
124-125	-	-	-	-		
125	K	20	583220,38	6062128,50	kv3	
125-126	-	-	-	-		
126	K	20	583270,74	6062139,33	kv3	
126-127	-	-	-	-		
127	K	20	583310,94	6062152,86	kv3	
127-128	-	-	-	-		
128	K	20	583338,61	6062154,70	kv3	
128-129	-	-	-	-		
129	K	20	583363,47	6062172,12	kv3	
129-130	-	-	-	-		
130	K	20	583390,71	6062189,14	kv3	
130-131	-	-	-	-		
131	K	20	583387,53	6062193,98	kv3	
131-132	-	-	-	-		
132	K	20	583413,44	6062210,99	kv3	
132-133	-	-	-	-		
133	K	20	583415,11	6062208,45	kv3	
133-134	-	-	-	-		
134	K	20	583428,52	6062218,88	kv3	
134-135	-	-	-	-		
135	K	20	583470,45	6062270,92	kv3	
135-136	-	-	-	-		
136	K	20	583488,98	6062286,49	kv3	

136-137	-	-	-	-		
137	K	20	583518,22	6062332,05	kv3	
137-138	-	-	-	-		
138	K	20	583575,03	6062405,47	kv3	
138-139	-	-	-	-		
139	K	20	583583,54	6062415,50	kv3	
139-140	-	-	-	-		
140	K	20	583590,39	6062419,63	kv3	
140-141	-	-	-	-		
141	K	20	583601,55	6062431,35	kv3	
141-142	-	-	-	-		
142	K	20	583623,07	6062453,95	kv3	
142-143	-	-	-	-		
143	K	20	583639,66	6062470,59	kv3	
143-144	-	-	-	-		
144	K	20	583667,31	6062493,10	kv3	
144-145	-	-	-	-		
145	K	20	583678,33	6062501,27	kv3	
145-146	-	-	-	-		
146	K	20	583700,14	6062469,31	kv3	
146-147	-	-	-	-		
147	K	20	583720,75	6062439,09	kv3	
147-148	-	-	-	-		
148	K	20	583710,90	6062425,35	kv3	
148-149	-	-	-	-		
149	K	20	583704,24	6062415,06	kv3	
149-150	-	-	-	-		
150	K	20	583699,02	6062405,82	kv3	
150-151	-	-	-	-		
151	K	20	583695,48	6062391,97	kv3	
151-152	-	-	-	-		
152	K	20	583709,12	6062373,17	kv3	
152-1	-	-	-	-		

12.2. plotas yra:

3520855,00 kv. m

13. Vertybės apibrėžta apsaugos zona:

13.1. nustatytas**:

apsaugos nuo fizinio poveikio pozonis

vizualinės apsaugos pozonis

(pažymėti galima abu arba tik vieną)

13.2. apsaugos nuo fizinio poveikio pozonio:

13.2.1. ribos yra:

13.2.2. plotas yra:

0 kv. m

13.3. vizualinės apsaugos pozonio

13.3.1. ribos yra:

13.3.2. plotas yra:

0 kv. m

13.4. apsaugos zonos plotas yra:

0 kv. m

13.5. nustatyta, kad apsaugos zona nereikalinga***.

14. Lietuvos Respublikos kultūros ministras, Dėl pripažinimo valstybės saugomu, Įsakymas, 2005-04-29, Nr. IV-190

(sprendimas, kuriuo objektas ar vietovė paskelbti ar inicijuoti skelbti saugomais****)

15. Šaltiniai ir literatūra (archyvinė medžiaga, tyrimų ataskaitos, publikacijos ir kt.):

15.1. BALINSKIS, Mykolas. Vilniaus miesto istorija. Vilnius, 2007.

15.2. BULHAKAS, Janas. Vilniaus barokas: 90 architektūros fotografijų, sukurtų 1912-1916 metais. Vilnius, 2003.

15.3. ČAPLINSKAS, Antanas Rimvydas. Vilniaus gatvės: istorija, vardynas, žemėlapiai. Vilnius, 2000.

15.4. ČAPLINSKAS, Antanas Rimvydas. Valdovų kelias: Rūdninkų gatvė. Vilnius, 2001.

15.5. ČAPLINSKAS, Antanas Rimvydas. Vilniaus gatvių istorija Valdovų kelias Didžioji gatvė. Vilnius, 2002.

15.6. ČAPLINSKAS, Antanas Rimvydas. Vilniaus gatvių istorija Šv. Jono, Dominikonų, Trakų gatvės. Vilnius, 2008.

15.7. DAUNORA, Zigmantas Jonas; KIRVAITIENĖ, Salvėja; VYŠNIŪNAS, Algis. Vilniaus miesto vizualinio identiteto apsauga ir plėtros principai. Vilnius, 2004.

- 15.8. DRĖMA, Vladas. Vilniaus namai archyvų fonduose. T. 1-13. Vilnius, 1998-2007.
- 15.9. DRĖMA, Vladas. Dingęs Vilnius. Vilnius: Vaga, 1991.
- 15.10. DRĖMA, Vladas. Vilniaus bažnyčios: Iš Vlado Drėmos archyvų. Vilnius, 2008.
- 15.11. GRINIUS, Jonas. Vilniaus meno paminklai. Vilnius: Mokslo ir enciklopedijų leidykla, 1994.
- 15.12. JURKŠTAS, Vytautas. Senojo Vilniaus vandenys. Vilnius, 1990.
- 15.13. JURKŠTAS, Vytautas. Senamiesčių regeneracija. Architektūros harmonizavimo problema. Vilnius, 1994.
- 15.14. KATALYNAS, Kęstutis. Vilniaus plėtra XIV-XVII a. Vilnius, 2006.
- 15.15. KIRKORAS, Adomas Honoris. Pasivaikščiojimai po Vilnių ir jo apylinkes. Vilnius, 1991.
- 15.16. Kultūros vertybės pagrindinis dosjė: U1P, 16073, Vilniaus senamiestis / parengė E. Žilinskas, 1995. Kultūros paveldo centro paveldosaugos biblioteka.
- 15.17. Kultūros vertybės pagrindinio dosjė papildymas: U1P, 16073, Lietuvos Respublikos urbanistikos vertybės Vilniaus senamiesčio kultūros paminklo U1P sudėtis ir apimtis / parengė R. Prapiestienė, I. Kliobavičiūtė ir kt., 2002. KPC paveldosaugos biblioteka.
- 15.18. Kultūros vertybės pagrindinis dosjė: S884, Vilniaus kanalizacijos sistemos pirmasis fragmentas / parengė O. Stasiukaitienė, 2003, KPC paveldosaugos biblioteka.
- 15.19. Lietuvos architektūros istorija nuo seniausių laikų iki XVII a. vidurio, T 1. Vilnius, 1987.
- 15.20. Lietuvos architektūros istorija nuo XVII a. pradžios iki XIX a. vidurio, T 2. Vilnius, 1994.
- 15.21. Lietuvos kultūros paveldo įrašymo į UNESCO pasaulio kultūros ir gamtos paveldo sąrašą dokumentų rinkinys / parengė E. Žilinskas. 1994. KPC archyvas, f. 43, ap. 1, b. 9-14.
- 15.22. Lietuvos TSR istorijos ir kultūros paminklų sąvadas. T. 1: Vilnius. Vilnius, 1988.
- 15.23. Lietuvos Respublikos kultūros paminklo U1P Vilniaus senamiesčio apsaugos reglamentas. Vilnius, 2003. Prieiga per internetą : http://www.heritage.lt/vln_regl/index.htm [žiūrėta 2010-12-10]
- 15.24. LUKŠIONYTĖ-TOLVAIŠIENĖ, Nijolė. Istorizmas ir modernas Vilniaus architektūroje.
- 15.25. MATULYTĖ, Margarita. Vilniaus fotografija (1858-1915). Vilnius, 2001.
- 15.26. MIŠKINIS, Algimantas. Lietuvos urbanistika: istorija, dabartis, ateitis. Vilnius, 1991.
- 15.27. NAVICKIENĖ, Eglė. Nauja architektūra istorinėje aplinkoje: kūrimo patirtis. Vilnius, 2006.
- 15.28. PAKNYS, Mindaugas. Vilniaus miestas ir miestiečiai 1636 m.: namai, gyventojai, svečiai. Vilnius, 2006.
- 15.29. PRAPIESTIENĖ, Regina. Urbanizuoto kraštovaizdžio želdynų ekologinis vertinimas (Vilniaus Senamiesčio pavyzdžiu). Daktaro disertacija. Vilnius, 1999.
- 15.30. RACEVIČIENĖ, Aušra. Pietinio Vilniaus apvažiavimo istoriniai tyrimai. Vilnius, 1992, PRI, f. 5, b. 6389.
- 15.31. ŠAPOKA, Adolfas. Senasis Vilnius: Vilniaus miesto istorijos bruožai iki XVII a. pabaigos. Brooklyn, 1963.
- 15.32. TAURAS, Antanas. Vilniaus žaliųjų plotų vystymosi bruožai. Iš Valstybinės LTSR architektūros paminklų apsaugos inspekcijos metraštis. I tomas. Vilnius, 1958, p. 52-67.
- 15.33. Vilniaus istorijos metraštis. T. 1. Vilnius: Vilniaus pedagoginis universitetas, 2007.
- 15.34. Vilniaus architektūra / sudarė A. Jankevičienė. Vilnius, 1985.
- 15.35. Vilniaus miesto istorija nuo seniausių laikų iki spalio revoliucijos. Vilnius, 1968.
- 15.36. Vilniaus miesto istorijos dokumentai: Vilniaus miesto istorijos skaitinių chrestomatija / sudarė E. Manelis, R. Samavičius. Vilnius, 2003.
- 15.37. Vilniaus miesto bendrasis planas iki 2015 m. SĮ „Vilniaus planas“, 2006. Prieiga per internetą : <http://www.vilnius.lt/bplanas/> [žiūrėta 2010-12-16]
- 15.38. Vilnius. 1944: Jano ir Janušo Bulhakų fotografijų archyvas / sudarė M. Matulytė. Vilnius, 2009.
- 15.39. Vilniaus senamiesčio regeneracijos projektas. Tyrimai. Architektūriniai meniniai

- tyrimai. T. II / parengė V. Jurkštas. 1974. Vilniaus apskrities archyvas f. 5, b. 1039.
- 15.40. Vilniaus senamiesčio regeneracijos projektas 1-74 kvartalų pastatų architektūrinės istorinės evoliucijos žvalgybiniai tyrimai. 1973. Vilniaus aps. archyvas, f. 1019, ap. 11, b. 4388.
- 15.41. Vilniaus senamiesčio regeneracijos projektas (1988-1992). Samprata (konceptcija) ir sklypų planas / parengė A. Gučas. 1995.
- 15.42. BARKUS, Arūnas; JANKAUSKAS, Rimantas; ir URBANAVIČIUS, Ugnius. Preliminarūs 2001 m. archeologinių kasinėjimų antropologinės medžiagos tyrimų rezultatai. Archeologiniai tyrinėjimai Lietuvoje 2001 metais. Vilnius, 2002, p. 281.
- 15.43. DAMINAITIS, Vidas. Tyrinėjimai Vilniuje, Bonifratrų vienuolyne ir Mindaugo gatvėje. Archeologiniai tyrinėjimai Lietuvoje 2000 metais. Vilnius, 2002, p. 162-163.
- 15.44. DZIKAS, Liudas. Vilniaus senamiesčio raida archeologijos duomenimis (iki XVIII a.). Vilnius, 1990. Vilniaus aps. archyvas, f. 5, b. 5139, 5140.
- 15.45. GASPARAVIČIENĖ, S., GUDYNAITĖ, B.; ir KATALYNAS, Kęstutis. Vilniaus miesto gynybinės sienos archeologinių, istorinių ir architektūrinių tyrimų apibendrinimas. Atkarpa tarp Subačiaus vartų ir Apvaliojo bokšto. Vilnius, 1998. KPC paveldosaugos biblioteka, f. 39, ap. 1, b. 1395.
- 15.46. GASPARAVIČIENĖ, S., GUDYNAITĖ, B.; ir KATALYNAS, Kęstutis. Vilniaus miesto gynybinės sienos archeologinių, istorinių ir architektūrinių tyrimų apibendrinimas. Atkarpa tarp Apvaliojo bokšto ir Vilniaus vartų. Vilnius, 1998. KPC paveldosaugos biblioteka, f. 39, ap. 1, b. 1396.
- 15.47. GENDRĖNAS, Gediminas. Vilnius 1980-1981 m. 160 vietų Dailės instituto bendrabutis Latako g-vėje. Archeologinė mechanizuotų žemės darbų priežiūra. Lietuvos istorijos instituto rankraštynas, f. 1, b. 1606a.
- 15.48. GENDRĖNAS, Gediminas. Vilniuje, Užupio gatvės namų Nr. 2, 4 kiemuose kastos šiluminės trasos mechanizuotų žemės darbų archeologinės priežiūros ataskaita, 1982. KPC paveldosaugos biblioteka, f. 5, ap. 3, b. 527.
- 15.49. GIRLEVIČIUS, Linas. Archeologiniai tyrinėjimai ir žvalgymai Vilniuje, Totorių ir Šv. Mykolo gatvėse. Archeologiniai tyrinėjimai Lietuvoje 2001 metais. Vilnius, 2002, p. 181-183.
- 15.50. JONAITIS, Rytis. 2006-2007 m. tyrinėjimai Bokšto g. 6, Vilniuje. Archeologiniai tyrinėjimai Lietuvoje 2008 metais. Vilnius, 2009, p.149-157 (rastos XIV a. I puse – vid. datuojamos stačiatikių kapinės, priklausiusios Kristaus Gimimo cerkvei. Aptikta 60 palaidojimų).
- 15.51. JONAITIS, Rytis; ir KAPLŪNAITĖ, Irma. Tyrimai Vilniuje, sklype Bokšto gatvėje 6. Archeologiniai tyrinėjimai Lietuvoje 2009 metais. Vilnius, 2010, p. 137-140.
- 15.52. KATALYNAS, Kęstutis. Vilniaus plėtra XIV – XVII a. Vilnius, 2006.
- 15.53. KATALYNAS, Kęstutis. Vilnius XIII a. Mitai ir faktai. Kultūros paminklai. Vilnius, 2000, t. 6, p. 207-219
- 15.54. KATALYNAS, Kęstutis; ir VAITKEVIČIUS, Gediminas. Vilniaus miesto raida XIV-XVII amžiais. Baltų archeologija, 1995, Nr. 4 (7), p. 25-32.
- 15.55. KATALYNAS, Kęstutis; ir VAITKEVIČIUS, Gediminas. Vilniaus plėtra iki XV a. Kultūros paminklai. Vilnius, 2001, t. 8, p. 68-76.
- 15.56. KATALYNAS, Kęstutis; ir VAITKEVIČIUS, Gediminas. Vilniaus miesto centrinės dalies zonavimas archeologijos požiūriu. II etapas (miesto centro rytinės ir pietinės dalių zonavimas, bendros išvados). Vilnius, 1999. KPC paveldosaugos biblioteka, f. 39, ap. 1, b. 1400.
- 15.57. KATALYNAS, Kęstutis; ir VAITKEVIČIUS, Gediminas. Vilniaus miesto centrinės dalies zonavimas archeologijos požiūriu. II etapas (miesto centro rytinės ir pietinės dalių zonavimas, bendros išvados). Vilnius, 1999. KPC paveldosaugos biblioteka, f. 39, ap. 1, b. 1401 (pridėtas papildomas planas).
- 15.58. KATALYNAS, Kęstutis; ir VAITKEVIČIUS, Gediminas. Lietuvos Respublikos kultūros paminklo – Vilniaus senamiesčio (UIP) vertingų elementų ištyrimas ir analizė. Erdvinės struktūros įvertinimas, senamiesčio zonavimo archeologiniu požiūriu pasiūlymai.

- Vilnius, 2001. KPC paveldosaugos biblioteka, f. 39, ap. 1, b. 1406.
- 15.59. KATALYNAS, Kęstutis. Archeologinių žvalgymų Vilniuje 2001 m. ataskaita. Lietuvos istorijos institutas, f. 1, b. 3719. KPC paveldosaugos biblioteka, f. 39, ap. 1, b. 1000.
- 15.60. Kultūros vertybės pagrindinis dosjė: A1610K, Vilniaus senojo miesto vieta su priemiesčiais, 2000. KPC paveldosaugos biblioteka.
- 15.61. KVIZIKEVIČIUS, Linas; ir SARCEVIČIUS, Saulius. Žvalgomieji tyrinėjimai Bokšto g. 6. Archeologiniai tyrinėjimai 2005 metais, Vilnius, 2006, p. 352.
- 15.62. LUCHTANIENĖ, Daiva. Archeologiniai žvalgymai Totorių g. 25 Vilniuje 1999 metais. KPC paveldosaugos biblioteka, f. 39, ap. 1, b. 679.
- 15.63. LUCHTANIENĖ, Daiva. Archeologiniai žvalgymai Vilniaus senamiestyje (AR 5a, c) ir urbanistikos paminklo (UV69) teritorijoje 2001-ais metais. Ataskaita. KPC paveldosaugos biblioteka, f. 39, ap. 1, b. 1018.
- 15.64. RACEVIČIENĖ, Aušrelė. Vilniaus miesto urbanistinės ribos XVIII amžiaus pabaigoje. Vilnius, 1994. Tyrinėjimų ataskaita. KPC paveldosaugos biblioteka.
- 15.65. SARCEVIČIUS, Saulius. Vilniaus senamiesčio 73 kvartalo šiaurinės dalies raida naujausių archeologinių tyrimų duomenimis (I-asis darbų etapas). Vilnius, 1998. KPC paveldosaugos biblioteka, f. 39, ap. 1, b. 1398.
- 15.66. STANKUS, Jonas. Žvalgomieji archeologiniai tyrimai Vilniuje, Užupio g. Nr. 11. Archeologiniai tyrinėjimai Lietuvoje 2000 metais. Vilnius, 2002, p. 173-174.
- 15.67. VAICEKAUSKAS, ANDRIUS. Vilniaus senamiesčio 30 kvartalo raida naujausių archeologinių tyrimų duomenimis (pirmasis darbų etapas). Vilnius, 1998. KPC paveldosaugos biblioteka, f. 39, ap. 1, b. 1397.
- 15.68. VAITKEVIČIUS, Gediminas. 1997 m. Vilniaus senamiesčio kultūrinio sluoksnio (AR5ac) ribų nustatymas pagal istorinę, kartografinę ir iki šiol vykdytų archeologinių tyrimų medžiagą. Ataskaita. Tomas 1. Vilnius, 1997. KPC paveldosaugos biblioteka, f. 39, ap. 1, b. 1313.
- 15.69. VAITKEVIČIUS, Gediminas. Ankstyvasis Vilnius: įrodomumo vingiai. Kultūros paminklai. Vilnius, 2000, T. 7, p. 174-184.
- 15.70. Vilniaus archeologijos atlasas: [Elektroninis išteklius]. Sudarytojai Vaitkevičius, G.; Valionienė O.; ir Sarcevičius, S. Vilnius, 2006.
- 15.71. ZABIELA, Gintautas. Laidosena pagoniškoje Lietuvoje. Lietuvos archeologija. Vilnius, 1998, t. 15, p. 358.
- 15.72. ŽUKOVSKIS, Robertas. Kapai Vilniuje, Liejyklos ir Subačiaus gatvėse. Archeologiniai tyrinėjimai Lietuvoje 2008 metais. Vilnius, 2009, p. 180-181.
- 15.73. ŽUKOVSKIS, Robertas. Tyrinėjimai Aguonų g. 10, Vilniuje. Archeologiniai tyrinėjimai Lietuvoje 2006 m. Vilnius, 2007, p. 178-179.
- 15.74. ŽUKOVSKIS, Robertas. Senkapių tyrimai Aguonų g. 10, Vilniuje. Archeologiniai tyrinėjimai Lietuvoje 2007 m. Vilnius, 2008, p. 209-212.
- 15.75. BALIULYTĖ, Indrė. Pastatas Vilniuje, Etmonų g. 3, Taikomieji istoriniai tyrimai, Vilnius, 2016. UAB "Senajo miesto architektai" archyvas;
- 15.76. ZILINSKAS, Robertas. Pastatas Etmonų g. 3, Vilniuje, Pastogės architektūriniai tyrimai, Vilnius, 2016. UAB "Senajo miesto architektai" archyvas;
- 15.77. BALIULYTĖ, Indrė; VILEIKIENĖ, Laima. Sklypas su pastatais Vilniuje, Sodų g. 6. Istorijos tyrimai. Vilnius, 2016;
- 15.78. ZILINSKAS, Robertas; RAČINSKAS, Ričardas. Pastatai Vilniaus senamiestyje 16073, Vilniaus senojo miesto vietoje su priemiesčiais 25504, Sodų g. 6. Architektūros tyrimai. Vilnius, 2016;
- 15.79. LADYGIENĖ, S. Pastatai Vilniuje, Žygimantų g. Nr. 12, 12A. Architektūriniai apmatavimai. Vilnius, 2008;
- 15.80. MATULYTĖ, Margarita. Vilniaus fotografija (1858-1915). Vilnius, 2001.
- 15.81. Nekilnojamojo daikto kadastro duomenų byla, Vilniaus m. sav., Vilniaus m., Žygimantų g. 12A. Vilnius, 2017;
- 15.82. Prieiga per internetą: <http://pilsudski.jcom.pl/index.php/wilno?i=1> [žiūrėta 2017-09-

06];

15.83. Prieiga per internetą:

http://archiwum.rp.pl/artukul/843569_Doswiadczenie_biedy.html [žiūrėta 2017-09-06];

15.84. Prieiga per internetą: <http://kurierwilenski.lt/2015/01/23/wedrowki-ulicami-wilenskimi-na-zygmuntowskiej-legendarne-domy/> [žiūrėta 2017-09-06];

15.85. RACEVIČIENĖ, Aušrelė; BALIULYTĖ, Indrė. Žygimantų g. 12, 13 Vilniuje. Istorinės raidos analizė. Vilnius, 2008;

15.86. SPUDAS, V.; KAZLAUSKIENĖ, D.; VEŽEVIČIENĖ, V.; SAULYTIENĖ, V. Sklypas Žygimantų g. 12A, Vilnius. Vilniaus istorinė miesto dalis, Vilniaus senamiestis (16073) ir Vilniaus senjojo miesto ir priemiesčių archeologinė vietovė (25504).

Archeologinių tyrimų metu aptiktų statinių liekanų architektūros tyrimai. Vilnius, 2018;

15.87. VAILIONIS, Evaldas. Archeologinių žvalgomųjų tyrimų, vykdytų Vilniuje, Žygimantų g. 12, 12A, išvados. Vilnius, 2007;

15.88. VITKAUSKIENĖ, Birutė Rūta. Vilniaus pabūklų liejyklos teritorija (Puškarnia) XVI–XVIII a. šaltiniuose. Istoriniai tyrimai Prieiga per internetą:

<http://senas.istorija.lt/html/mts/mp2/scr/07.htm> [žiūrėta 2017-09-06];

15.89. ZILINSKAS, R.; ZILINSKAS, V. Pastatai Vilniaus senamiestyje 16073, Žygimantų g. 12. Žvalgomieji architektūros tyrimai. Vilnius, 2009;

15.90. ŽUKOVSKIS, Robertas. Archeologinių struktūrų (pamatų, rūsių, grindinių), aptiktų detaliųjų archeologinių tyrimų metu Žygimantų g. 12, 12A, Vilniuje, Vilniaus senjojo miesto vietos su priemiesčiais (25504) teritorijoje 2018 m. įvertinimas;

15.91. BALIULYTĖ, Indrė. Sklypo Paupio g. 33, Vilniuje, istorinė apžvalga. Vilnius, 2019;

15.92. ŠALTENIS, Julius. Pastatas Vilniaus g. 29, Vilniuje. Statinys 2M2p. Konstrukcijų tyrimai ir būklės vertinimas. Dabartinė padėtis. Vilnius, 2018;

15.93. TRAPIKAS, Arvydas. Pastato Vilniaus g. 29, Vilniuje, kiemo korpuso 2M2p architektūriniai tyrimai. Vilnius, 2018;

15.94. KAZLAUSKIENĖ, D.; VEŽEVIČIENĖ, V.; SAULYTIENĖ, D.; SIAURUSEVIČIŪTĖ, V.; SKREBUTĖNAITĖ, L. Vilniaus senamiestis (16073), Vilniaus senjojo miesto ir priemiesčių archeologinė vietovė (25504). Sklypas Sodų g. 14.

Archeologinių tyrimų metu aptiktų statinių liekanų architektūros tyrimai. Vilnius, 2019;

15.95. VEŽEVIČIENĖ, V. Tarpinė taikomųjų mokslinių ardomųjų tyrimų Vilniuje, Sodų g. 14 išvadų pažyma. Vilnius, 2019;

15.96. BALIULYTĖ, Indrė. Žygimantų g. 12, 12A Vilniuje. Teritorijos ir jos aplinkos papildomų istorinės raidos tyrimų apibendrinimas. Vilnius, 2020;

15.97. VEŽEVIČIENĖ, V., KVIZIKEVIČIUS, L. Architektūros ir urbanistinio paveldo liekanų vertingųjų savybių įvertinimas. Vilnius, 2020;

15.98. BALIULYTĖ, Indrė. Žemės sklypas Vilniuje, Pylimo g. 7A. Istorinės užstatymo raidos apibendrinimas. Vilnius, 2021;

15.99. ŠLEŽAS, Andrius. Pažyma, apie Vilniaus senamiesčio (16073), Vilniaus senjojo miesto ir priemiesčių archeologinės vietovės (25504), Vingrių šaltinių vandenvietės vietos (30598) teritorijų, Vingrių g., grindinio fragmentus. Vilnius, 2021;

15.100. ZILINSKAS, Robertas; BLINSTRUBIENĖ, Ieva. Statinių liekanų Vilniuje, Sodų g. 14, architektūros tyrimai. Vilnius, 2021;

15.101. VALECKAS, Rimas. Pastatų komplekso, vad. Lopacinskių rūmais, ūkinio pastato (24968) dalies Šiltadaržio g. 8 ir ūkinių pastatų dalių Šiltadaržio g. 6, Vilniuje, architektūriniai tyrimai, 2021.

16. Nekilnojamojo kultūros paveldo vertinimo tarybos aktas Lietuvos Respublikos administracinių bylų teisenos įstatymo nustatyta tvarka gali būti skundžiamas administraciniam teismui.

Taryba šiuo akto

- | | | |
|-------------------------------------|-------------------------------------------------------------------------------------------------|-------------------------|
| <input type="checkbox"/> | n u t a r i a, jog vertybei reikalinga teisinė apsauga. | |
| <input checked="" type="checkbox"/> | n u t a r i a, jog turi būti patikslinti Registre registruotos vertybės duomenys | 16073
(kodas) |
| <input type="checkbox"/> | n u t a r i a, jog Registre registruotai vertybei tik apibrėžiama ar patikslinama apsaugos zona |
(kodas) |
| <input type="checkbox"/> | n u t a r i a, jog vertybei apsauga netaikoma | |

PRIDEDAMA:

1. Priedas Nr. 1. Kultūros vertybių registro nekilnojamojo kultūros paveldo objektų, esančių Senamiesčio teritorijoje, sąrašas. Kultūros paveldo departamento prie Kultūros ministerijos pirmosios nekilnojamojo kultūros paveldo vertinimo tarybos 2013-09-24 Akto Nr. KPD-RM-2014 Priedo Nr. 1 papildymas, 15 lap.;
2. Priedas Nr. 2. Senamiesčio teritorijoje esantys, vertingų savybių požymių turintys objektai, 202 lap.;
3. Priedas Nr. 3. Senamiesčio teritorijoje esantys kiti objektai, 171 lap.;
4. Apibrėžtų teritorijos ribų planas, 86 lap.;
5. Fotofiksacija, 1102 nuotraukos, 1102 lap.;
6. Priedas Nr. 4. Panoramos, 13 lap.;
7. Priedas Nr. 5. Siluetai, 3 lap.;
8. Priedas Nr. 6. Perspektyvos, 24 lap.;
9. Ikonografinė medžiaga, 128 lap.;
10. Brėžiniai, 54 lap.;
11. „Paminklų sąvado“ kopija, p. 55-69, 15 lap.;
12. Užstatymų tipų aprašas, 4 lap.;
13. Priedas Nr. 8. Senamiesčio teritorijoje esančios fukcinės įrangos – inžinerinių tinklų šulinių dangčių – sąrašas su fotofiksacija, 156 lap.;
14. Priedas Nr. 9. Namų Žygimantų g. 12, 12A, Vilniuje, inventoriniai planai ir architektūriniai apmatavimai, 34 lap.;
15. Priedas Nr. 10. 2018 m. detaliųjų archeologinių tyrimų bei jų metu aptiktų pastatų liekanų architektūros tyrimų Žygimantų g. 12, 12A, Vilniuje, Vilniaus senamiestyje (16073), Vilniaus senjo miesto vietos su priemiesčiais (25504) teritorijoje, fotofiksacija, 21 lap.;
16. Priedas Nr. 11. Namų, vėliau - jų liekanų Žygimantų g. 12, 12A, Vilniuje, istorinės-stilistinės kartogramos, 9 lap.;
17. Priedas Nr. 12. Sklypo ir namų Žygimantų g. 12, 12A, Vilniuje, istorinė pažyma, 1 lap.;
18. Priedas Nr. 13. Pastato Vilniaus g. 29, Vilniuje, stilistinės kartogramos, fotofiksacija, 6 lap.;
19. Priedas Nr. 14. Tarpinė taikomųjų mokslinių ardomųjų tyrimų Vilniuje, Sodų g. 14 išvadų pažyma, 2019 m., 7 lap.;
20. Priedas Nr. 15. Archeologinių tyrimų metu aptiktų statinių liekanų sklype Sodų g. 14, Vilniuje architektūros tyrimai, 2019 m., 74 lap.;
21. Priedas Nr. 16. Liekanų sklype Žygimantų g. 12, 12A, Vilniuje, įvertinimas, 56 lap.;
22. Priedas Nr. 17. Sklypo Pylimo g. 7A, Vilniuje, istorinės užstatymo raidos apibendrinimas, 34 lap.;
23. Priedas Nr. 18. Pažyma apie Vingrių g., Vilniaus m., grindinio fragmentus, atidengtus archeologinių tyrimų metu 2021 m., 5 lap.;

24. Priedas Nr. 19. Statinių liekanų Vilniuje, Sodų g. 14, architektūros tyrimai, 2021 m., 43 lap.;
25. Priedas Nr. 20. Pastatų komplekso, vad. Lopacinskių rūmais, ūkinio pastato (24968) dalies Šiltadaržio g. 8 ir ūkinių pastatų dalių Šiltadaržio g. 6, Vilniuje, architektūriniai tyrimai, 45 lapai.

Pirmininkas

Ramūnas Kondratas

PASTABOS

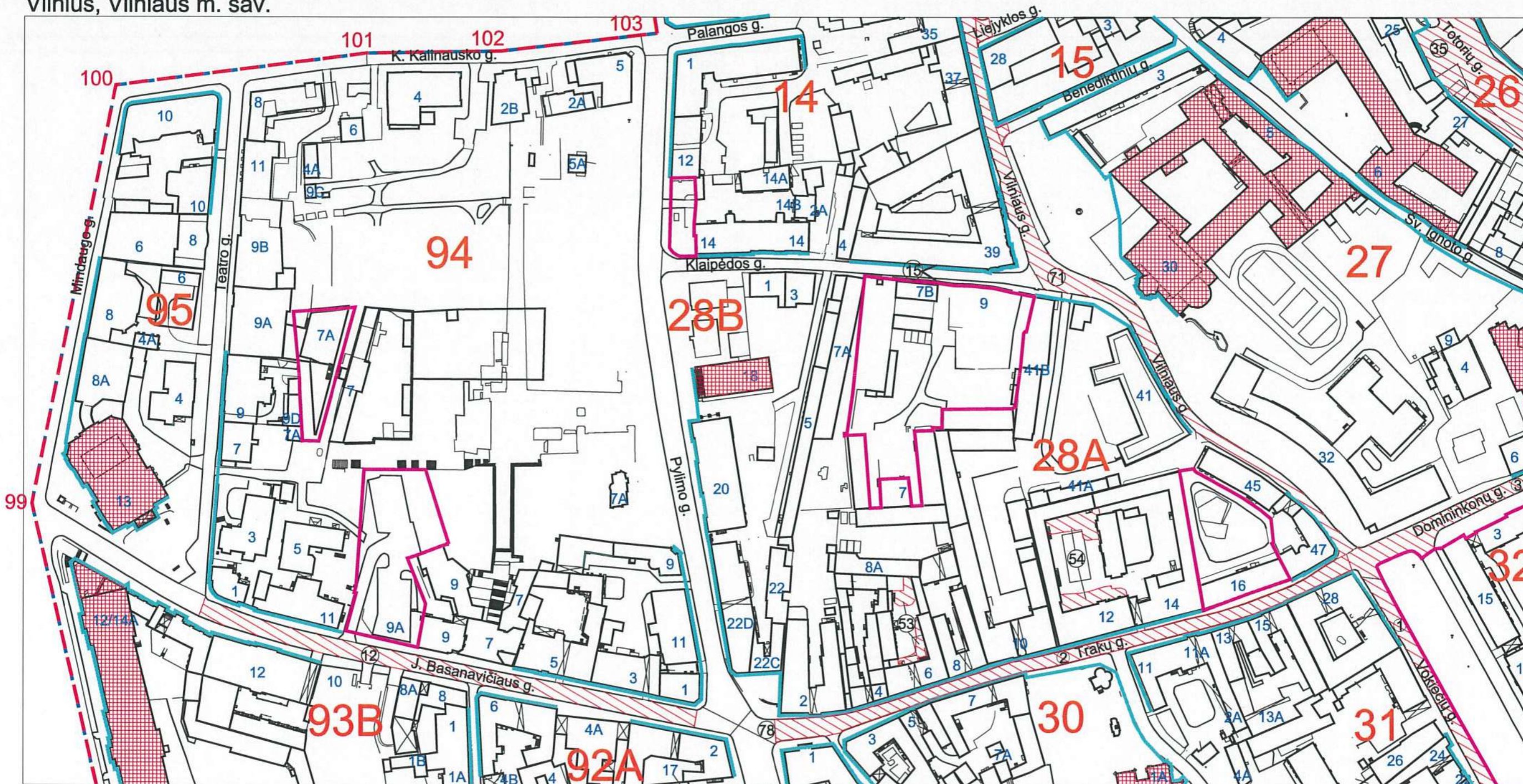
* Pildoma, kai Taryba nutaria, jog Registre registruotai vertybei tik apibrėžiama ar patikslinama apsaugos zona

** Kultūros paveldo objekto apsaugos zonos ribos nustatomos paskelbtam ar inicijuotam skelbti saugomu objektui. Jeigu objektas inicijuotas skelbti saugomu, nustatytos apsaugos zonos ribos įsigalioja objektą paskelbus saugomu

*** Kultūros paveldo objekto apsaugos zonos ir jos pozonių ribos nenustatomos, jei jis yra draustinyje ar rezervate, taip pat nepaskelbtam saugomu ar neinicijuotam skelbti saugomu objektui bei Kultūros paveldo objektų ir vietovių apsaugos zonų nustatymo taisyklių nustatytais atvejais

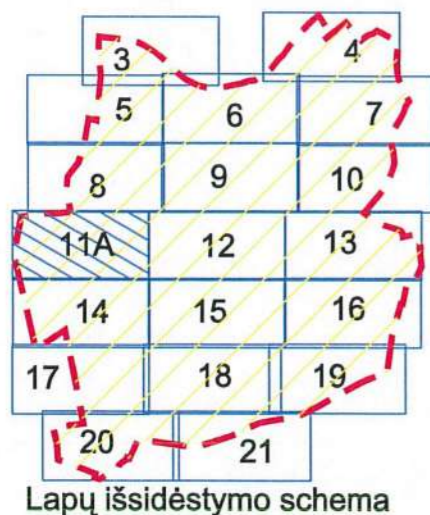
**** Pildoma, kai kultūros paveldo objektas ar vietovė yra paskelbti saugomais ar inicijuoti skelbti saugomais

VILNIAUS SENAMIESTIS (16073, U1P)
APIBRĖŽTŲ TERITORIJOS RIBŲ PLANAS, 11A LAPAS
 Vilnius, Vilniaus m. sav.



M 1 : 2 000 (vienam cm - 20 m)

Nuoroda: Teritorijos vertingosios savybės ir kiti žymėjimai pateikti 30, 35 lapuose



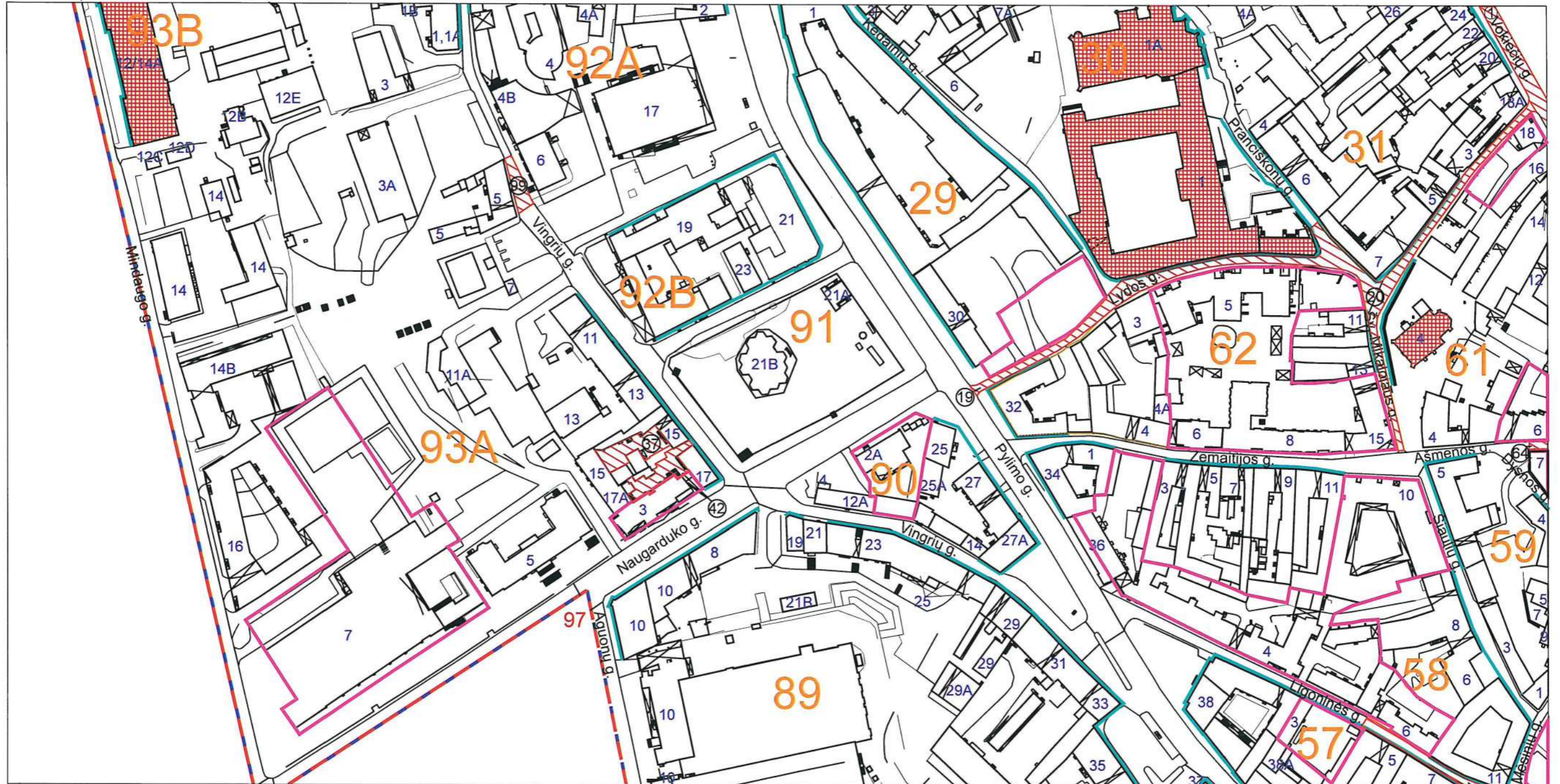
Lapų išsidėstymo schema

Sutartiniai ženklai:

- Nekilnojamosios kultūros vertybės apibrėžtos teritorijos ribos
- Išklotinės
- Dominantės
- Perspektivos
- Nekilnojamosios kultūros vertybės teritorijoje esančios vertingosios savybės
- Greta esantys nekilnojamojo kultūros paveldo objektai
- Vietovei reikšmingo buvusio užstatymo vietos
- 99** Koordinatės numeris
- 5** Namų numeris

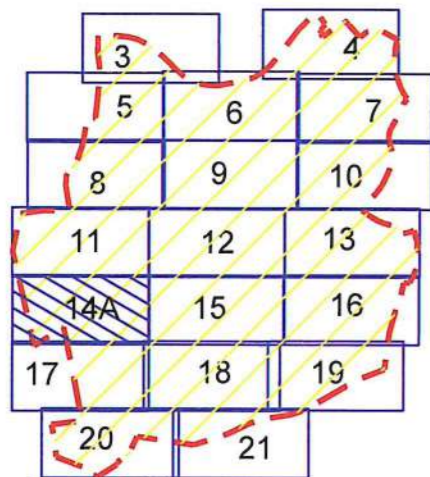
	KULTŪROS PAVELDO CENTRAS	Vilniaus senamiesčio (16073, U1P) apibrėžtų teritorijos ribų plano projektas	
	Teritorijos ribas ir vertingąsias savybes pažymėjo Duomenų skyriaus Urbanizuotų vietovių poskyrio vedėja		<i>Veg</i> Violeta Bruzgelevičiūtė
Plano projektą sudarė Duomenų skyriaus Vietų poskyrio vyresn. paminklotvarkininkas (k.p. Nr. 1GKV-1309)		<i>Zs</i> Gervaldas Zabarauskas	
Plano projektą patikrino Duomenų skyriaus vedėja		<i>Rade</i> Giedrė Radvilavičienė	
Plano projektą priėmė direktorius		<i>Kačinskas</i> Virgilijus Kačinskas	2016-12-01

VILNIAUS SENAMIESTIS (16073, U1P)
 APIBRĘŽTŲ TERITORIJOS RIBŲ PLANAS, 14A LAPAS
 Vilnius, Vilniaus m. sav.



M 1 : 2 000 (viename cm - 20 m)





Nuoroda: Teritorijos vertingosios savybės ir kiti žymėjimai pateikti 30, 33, 35 lapuose



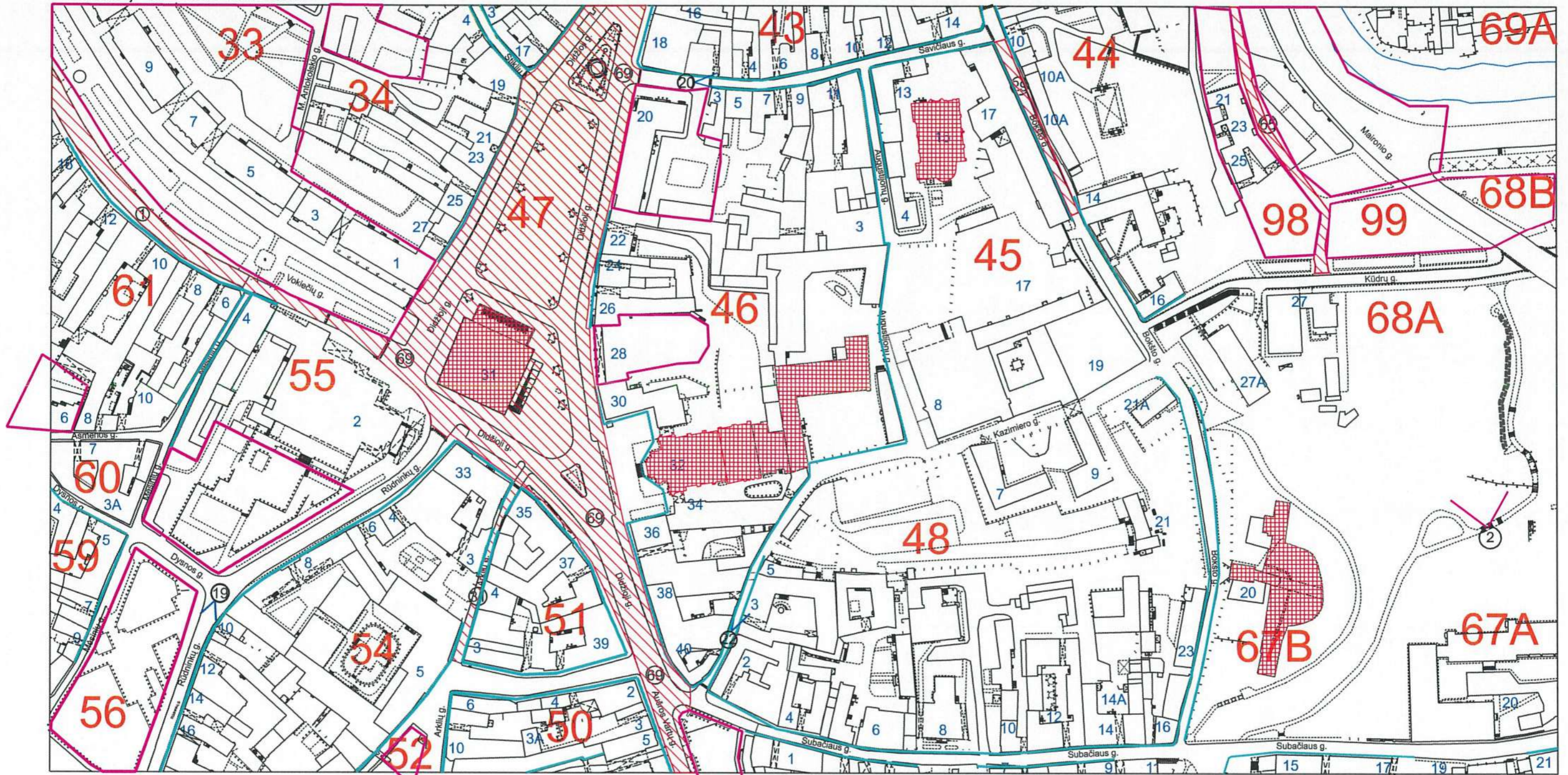
Lapų išsidėstymo schema

Sutartiniai ženklai:

-  Nekilnojamosios kultūros vertybės apibrėžtos teritorijos ribos
-  Išklotinės
-  Dominantės
-  Perspektyvos
-  Nekilnojamosios kultūros vertybės teritorijoje esančios vertingosios savybės
-  Greta esantys nekilnojamojo kultūros paveldo objektai
-  Vietovei reikšmingo buvusio užstatymo vietos
- 99** Koordinatės numeris
- 5** Namų numeris

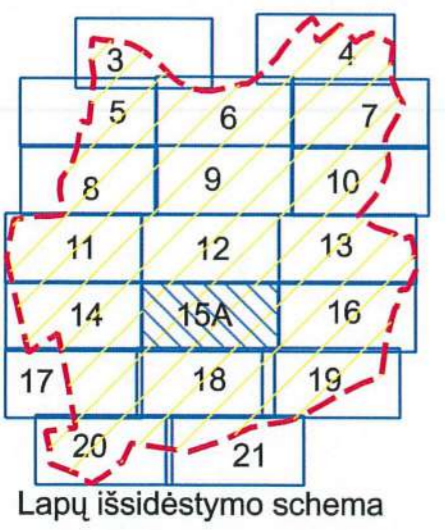
	KULTŪROS PAVELDO CENTRAS	Vilniaus senamiesčio (16073, U1P) apibrėžtų teritorijos ribų plano projektas	
	Teritorijos ribas ir vertingąsias savybes pažymėjo Urbanizuotų vietovių skyriaus vedėja		
			Violeta Bruzgelevičiūtė
	Plano projektą sudarė Vietų skyriaus vyresn. paminklotvarkininkas (k.p. Nr. 1GKV-1309)		
	Plano projektą patikrino ir priėmė direktorius		 Virgilijus Kačinskas
			2021-1006

VILNIAUS SENAMIESTIS (16073, U1P)
APIBRĖŽTŲ TERITORIJOS RIBŲ PLANAS, 15A LAPAS
 Vilnius, Vilniaus m. sav.



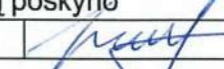




M 1 : 2 000 (viename cm - 20 m)

Nuoroda: Teritorijos vertingosios savybės ir kiti žymėjimai pateikti 34 lape.



- Sutartiniai ženklai:**
- Dominantės
 - Nekilnojamosios kultūros vertybės teritorijoje esančios vertingosios savybės
 - Gatvių užstatymo išsklotinės
 - Perspektivos
 - Siluetų apžvalgos taškai
 - Vietovei reikšmingo buvusio užstatymo vietos
 - Namų numeris
 - Kvartalo numeris

 KULTŪROS PAVELDO CENTRAS		Vilniaus senamiestio (16073, U1P) apibrėžtų teritorijos ribų plano projektas	
Teritorijos ribas ir vertingąsias savybes pažymėjo Duomenų skyriaus Statinių poskyrio vyresnioji paminklotvarkininkė			
		 Laima Lysiukienė	
Plano projektą sudarė Duomenų skyriaus Statinių poskyrio vyr. paminklotvarkininkė			
		 Rima Putrimienė	
Plano projektą patikrino Duomenų skyriaus Statinių poskyrio vedėja			
		 Indrė Kačinskaitė	
Plano projektą priėmė direktorius			
		 Virgilijus Kačinskas	
		2016 	



Nr. 43-1. Pavadinimas Šulinio dangtis Nr. 43 Vokiečių g.

Fotografavo Violeta Bruzgelevičiūtė

Data 2016-12-01



Nr. 43-2. Pavadinimas Šulinio dangtis Nr. 43 Vokiečių g.

Fotografavo Violeta Bruzgelevičiūtė

Data 2016-12-01



Nr. 44-1. Pavadinimas Šulinio dangtis Nr. 44 Vokiečių g.

Fotografavo Violeta Bruzgelevičiūtė

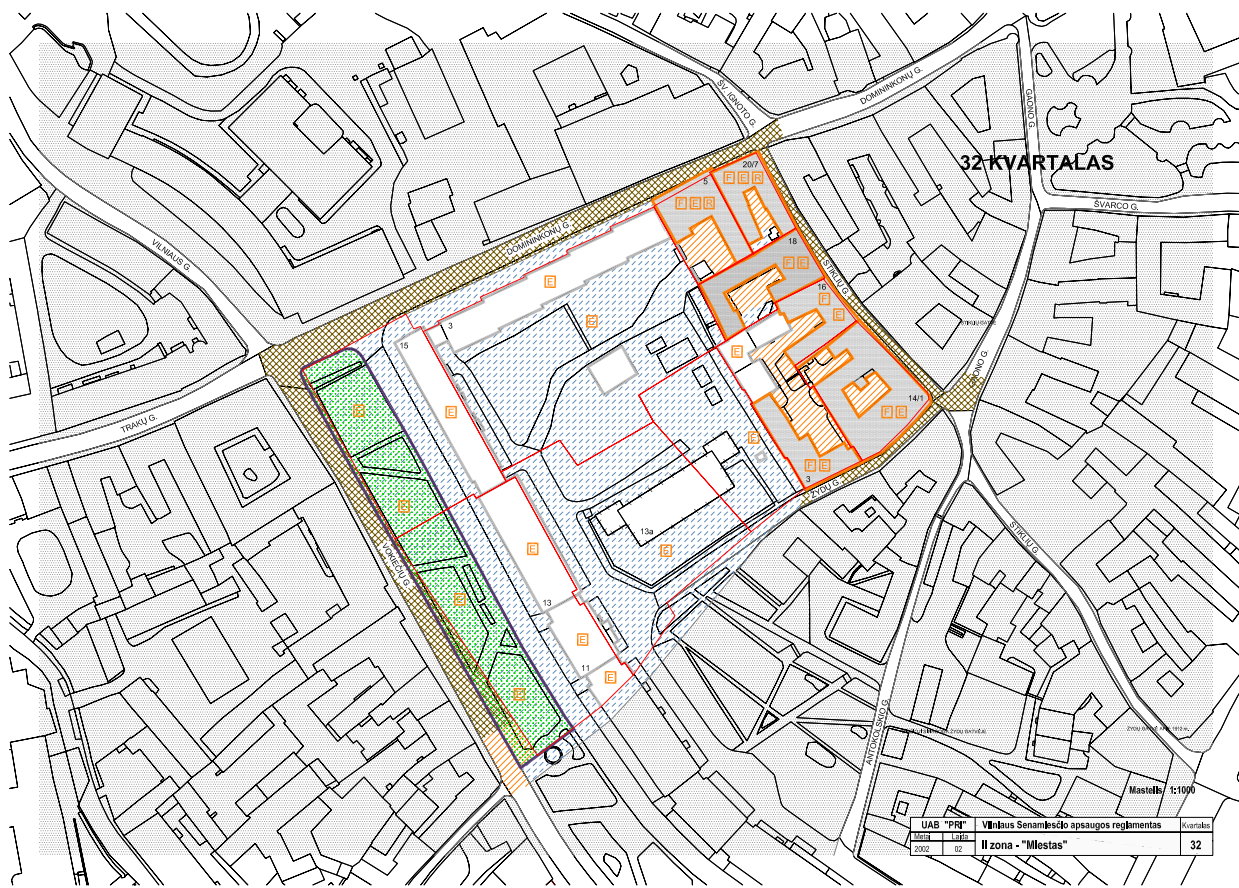
Data 2016-12-01



Nr. 44-2. Pavadinimas Šulinio dangtis Nr. 44 Vokiečių g.

Fotografavo Violeta Bruzgelevičiūtė

Data 2016-12-01



SUTARTI ŽENKLAI:
VILNAUS SENAMIEŠIO STATINIŲ TVARKYMO REŽIMAI:

- SAUGOMI STATINIAI**
- KONSERVAVIMAS - RESTAURAVIMAS
 - RESTAURAVIMAS
 - RESTAURAVIMAS - ATIŪRIMAS
 - Konservuoti - restauruoti fasadai
 - Restauruoti fasadai
 - Konservuoti - restauruoti pastatų fasadai, elementai, išorė
 - Restauruoti pastatų fasadai, elementai, išorė
- KITI STATINIAI**
- statiniai, turintys kultūrinę vertę, požymiai
 - atlie statiniai
 - planuojami statiniai

VILNAUS SENAMIEŠIO TERITORIJŲ TVARKYMO REŽIMAI:

- KONSERVAVIMAS - RESTAURAVIMAS
- RESTAURAVIMAS
- RESTAURAVIMAS - ATIŪRIMAS

SENAMIEŠIO ŽELDŲŲ TVARKYMO REŽIMAI:

- KONSERVAVIMAS - RESTAURAVIMAS
- RESTAURAVIMAS - REGENERAVIMAS
- REKONSTRAVIMAS - ATIŪRIMAS
- Restauruoti - regeneruoti gatvės, būdai

KITI ŽENKLAI:

- Vilniaus pils, vertybinių kultūrinis pavildas
- Gamyklinės miesto zonos ir jos likusių koridorių nuostabiųjų (lygiu žemė)
- Gamyklinės miesto zonos ir jos likusių koridorių pabrėžimas
- Vaidos, kultūrinio paveldo skilimas remiant šią teritoriją planuojamo dokumentais
- Teritorijos, kurių atkūrimo pagrindinis uždavinys visuomenės bei specialistų diskusijos ar konkursai
- Dėlįjų ribos

UAB "PR"	Vilniaus Senamiesčio apsaugos reglamentas	Kortelės
2002	II zona - "Miestas"	32

Mastelis 1:1000

DETALIZUOTI KVARTALŲ TVARKYMO IR NAUDOJIMO REŽIMAI

TERITORIJOS NR. II

KVARTALO NR. 32

Adresas. Pavadinimas	Objektai sklype	Tvarkymo režimas, galimi tvarkymo darbai	Naudojimo režimas, galimos paskirtys	Pastabos
1	2	3	4	5
Stiklių 20/7 – Namas	Statiniai – kultūros paveldo objektai siūlomi į Vilniaus vietinį kultūros vertybių registrą- Vn-S301	Restauravimas – - Fasada, vertingi elementai, rūšiai; Restauravimas – atkūrimas – - galimi visų rūšių tyrimai, priešavariniai, konservavimo, restauravimo, atkūrimo, pritaikymo darbai, paprastas remontas. - Kapitalinis remontas ir rekonstrukcija galimi nevertingose dalyse ir elementuose;	Ribotas naudojimas - galimos paskirtys: gyvenamoji, visuomeninė, komercinė ir smulkaus verslo	Vertingos saugomos statinio dalys ir elementai nurodyti statinio apskaitos lape.
	Teritorijos elementai	Restauravimo, remonto darbai		
	Želdynai	Restauravimas - regeneravimas		
Stiklių 18 - Namas	Statiniai – kultūros paveldo objektai siūlomi į Vilniaus vietinį kultūros vertybių registrą- Vn-S300	Restauravimas – - Fasada, vertingi elementai; Restauravimas – atkūrimas – - galimi visų rūšių tyrimai, priešavariniai, konservavimo, restauravimo, atkūrimo, pritaikymo darbai, paprastas remontas. - Kapitalinis remontas ir rekonstrukcija galimi nevertingose dalyse ir elementuose;	Ribotas naudojimas - galimos paskirtys: gyvenamoji, visuomeninė, komercinė ir smulkaus verslo	Vertingos saugomos statinio dalys ir elementai nurodyti statinio apskaitos lape.
	Teritorijos elementai	Restauravimo, remonto darbai		
	Želdynai	Restauravimas - regeneravimas		
Stiklių 16 – Gatvės korpusas	Statiniai – kultūros paveldo objektai siūlomi į Vilniaus vietinį kultūros vertybių registrą- Vn-G299	Restauravimas – - Fasada, vertingi elementai; Restauravimas – atkūrimas – - galimi visų rūšių tyrimai, priešavariniai, konservavimo, restauravimo, atkūrimo, pritaikymo darbai, paprastas remontas. - Kapitalinis remontas ir rekonstrukcija galimi nevertingose dalyse ir elementuose;	Ribotas naudojimas - galimos paskirtys: gyvenamoji, visuomeninė, komercinė ir smulkaus verslo	Vertingos saugomos statinio dalys ir elementai nurodyti statinio apskaitos lape.
	Kiemo korpusas	Kiti statiniai	-----“-----	Bendrieji nurodymai rekonstruojamiems ir naujai statomiems pastatams pateikiami lape 2.
	Teritorijos elementai	Restauravimo, remonto darbai		
Želdynai	Restauravimas - regeneravimas			
Žydu 1/14 – Namas	Statiniai – kultūros paveldo objektai siūlomi į Vilniaus vietinį kultūros vertybių registrą- Vn-S298	Restauravimas – - Fasada, vertingi elementai; Restauravimas – atkūrimas – - galimi visų rūšių tyrimai, priešavariniai, konservavimo, restauravimo, atkūrimo, pritaikymo darbai, paprastas remontas. - Kapitalinis remontas ir rekonstrukcija galimi nevertingose dalyse ir elementuose;	Ribotas naudojimas - galimos paskirtys: gyvenamoji, visuomeninė, komercinė ir smulkaus verslo	Vertingos saugomos statinio dalys ir elementai nurodyti statinio apskaitos lape.
	Teritorijos elementai	Restauravimo, remonto darbai		
	Želdynai	Restauravimas - regeneravimas		
Žydu 3 – Namas	Statiniai – kultūros paveldo objektai siūlomi į Vilniaus vietinį kultūros vertybių registrą- Vn-S297 (303?)	Restauravimas – - vertingi elementai; Restauravimas – atkūrimas – - galimi visų rūšių tyrimai, priešavariniai, konservavimo, restauravimo, atkūrimo, pritaikymo darbai, paprastas remontas. - Kapitalinis remontas ir rekonstrukcija galimi nevertingose dalyse ir elementuose;	Ribotas naudojimas - galimos paskirtys: gyvenamoji, visuomeninė, komercinė ir smulkaus verslo	Vertingos saugomos statinio dalys ir elementai nurodyti statinio apskaitos lape.
	Teritorijos elementai	Restauravimo, remonto darbai		
	Želdynai	Restauravimas - regeneravimas		
Sklypas tarp Žydu 3 ir Vokiečių 13a Vaikų darželio rytinė dalis, paminklas	Kiti statiniai	Gali būti remontuojami, rekonstruojami, nedidinant aukštingumo, griaujami;	Ribotas naudojimas - galimos paskirtys: gyvenamoji, visuomeninė, komercinė ir smulkaus verslo	Bendrieji nurodymai rekonstruojamiems ir naujai statomiems pastatams pateikiami lape 2.
	Kiti statiniai	Restauravimas – vertingi elementai; Galimas sunaikinto užstatymo atkūrimas	-----“-----	-----“-----
	Teritorijos elementai	Restauravimo, atkūrimo, remonto darbai		
Želdynai	Rekonstravimas - atkūrimas			
1	2	3	4	5

Vokiečių 11 - Namas	Kiti statiniai	Restauravimas – vertingi elementai; Gali būti remontuojami, rekonstruojami, nedidinant aukštingumo, griaujami; Galimas sunaikinto užstatymo atkūrimas	Ribotas naudojimas - galimos paskirtys: gyvenamoji, visuomeninė, komercinė ir smulkaus verslo	Bendrieji nurodymai rekonstruojamiems ir naujai statomiems pastatams pateikiami lape 2.
	Teritorijos elementai	Restauravimo, atkūrimo, remonto darbai		
	Želdynai	Rekonstravimas - atkūrimas		
1	2	3	4	5
Vokiečių 13 - Namas	Kiti statiniai	Restauravimas – vertingi elementai; Gali būti remontuojami, rekonstruojami, nedidinant aukštingumo, griaujami; Galimas sunaikinto užstatymo atkūrimas	Ribotas naudojimas - galimos paskirtys: gyvenamoji, visuomeninė, komercinė ir smulkaus verslo	Bendrieji nurodymai rekonstruojamiems ir naujai statomiems pastatams pateikiami lape 2.
	Teritorijos elementai	Restauravimo, atkūrimo, remonto darbai		
	Želdynai	Rekonstravimas - atkūrimas		
1	2	3	4	5
Vokiečių 13a – Vaikų darželis	Kiti statiniai	Gali būti remontuojami, rekonstruojami, nedidinant aukštingumo, griaujami;	Ribotas naudojimas - galimos paskirtys: gyvenamoji, visuomeninė, komercinė ir smulkaus verslo	Bendrieji nurodymai rekonstruojamiems ir naujai statomiems pastatams pateikiami lape 2.
	Teritorijos elementai	Restauravimo, atkūrimo, remonto darbai		
	Želdynai	Rekonstravimas - atkūrimas		
1	2	3	4	5
Vokiečių 15 – Butai 18, 3	Kiti statiniai	Restauravimas – vertingi elementai; Galimas sunaikinto užstatymo atkūrimas	-----“-----	-----“-----
	Teritorijos elementai	Restauravimo, atkūrimo, remonto darbai		
	Želdynai	Rekonstravimas - atkūrimas		
1	2	3	4	5
Vokiečių 15 - Namas	Statiniai – kultūros paveldo objektai siūlomi į Vilniaus vietinį kultūros vertybių registrą- IR283, IV794	Restauravimas – - vertingi elementai; Gali būti remontuojami, rekonstruojami, nedidinant aukštingumo;	Ribotas naudojimas - galimos paskirtys: gyvenamoji, visuomeninė, komercinė ir smulkaus verslo	Vertingos saugomos statinio dalys ir elementai nurodyti statinio apskaitos lape.
	Kiti statiniai	Restauravimas – vertingi elementai; Gali būti remontuojami, rekonstruojami, nedidinant aukštingumo; Galimas sunaikinto užstatymo atkūrimas	-----“-----	Bendrieji nurodymai rekonstruojamiems ir naujai statomiems pastatams pateikiami lape 2.
	Teritorijos elementai	Restauravimo, atkūrimo, remonto darbai		
1	2	3	4	5
Skveras Vokiečių g	Kiti statiniai	Restauravimas – vertingi elementai Galimas sunaikinto užstatymo atkūrimas	Ribotas naudojimas - galimos paskirtys: gyvenamoji, visuomeninė, komercinė ir smulkaus verslo	Bendrieji nurodymai rekonstruojamiems ir naujai statomiems pastatams pateikiami lape 2.
	Teritorijos elementai	Restauravimo, atkūrimo, remonto darbai		
	Želdynai	Rekonstravimas – atkūrimas		Želdiniai sklype palaikomi iki atkuriant sunaikintą užstatymą
1	2	3	4	5
Dominikonų 3 – Namas, transformatorinė	Kiti statiniai	Restauravimas – vertingi elementai; Gali būti remontuojami, rekonstruojami, nedidinant aukštingumo, griaujami;	Ribotas naudojimas - galimos paskirtys: gyvenamoji, visuomeninė, komercinė ir smulkaus verslo	Bendrieji nurodymai rekonstruojamiems ir naujai statomiems pastatams pateikiami lape 2.
	Teritorijos elementai	Restauravimo, atkūrimo, remonto darbai		
	Želdynai	Rekonstravimas - atkūrimas		
1	2	3	4	5
Dominikonų 5 – Namas	Statiniai – kultūros paveldo objektai siūlomi į Vilniaus vietinį kultūros vertybių registrą- (numatoma registruoti)	Restauravimas – - Fasada, vertingi elementai, rūšiai; Restauravimas – atkūrimas – - galimi visų rūšių tyrimai, priešavariniai, konservavimo, restauravimo, atkūrimo, pritaikymo darbai, paprastas remontas. - Kapitalinis remontas ir rekonstrukcija galimi nevertingose dalyse ir elementuose;	Ribotas naudojimas - galimos paskirtys: gyvenamoji, visuomeninė, komercinė ir smulkaus verslo	Vertingos saugomos statinio dalys ir elementai nurodyti statinio apskaitos lape.
	Teritorijos elementai	Restauravimo, remonto darbai		
	Želdynai	Restauravimas - regeneravimas		

Bendrieji reikalavimai rekonstruojamiems ir naujai statomiems pastatams 32 kvartale:

1. Sklypų užstatymo tankumas 40-60 procentų.
2. Dominuojantis užstatymo morfologinis tipas – perimetrisis posesijinis (tipas PP), (žr. VSAR priedą “ Vilniaus senamiesčio užstatymo urbanistinių struktūrų tipologija”).
3. Statinių saugomos vertingos dalys tikslinamos tyrimų medžiagoje.
4. Pastatų aukštingumas nedidinamas.
5. Pastatai dengiami šlaitiniais stogais.
6. Rekonstruojamų ir naujai statomų pastatų architektūrinės išraiškos priemonės, apdailos medžiagos derinamos prie aplinkinio užstatymo.
7. Tyrimų metu aptiktos vertingų istorinių statinių dalys ir elementai tvarkomi pagal restauravimo technologijas.



SUTARTI ŽENKLAI:
VILNIAUS SENAMIESČIO STATINIŲ TVARKYMO REŽIMAI:

- SAUGOMI STATINIAI**
- KONSERVAVIMAS - RESTAURAVIMAS
 - RESTAURAVIMAS
 - RESTAURAVIMAS - ATKŪRIMAS
 - Konservuojami - restauruojami fasadai
 - Restauruojami fasadai
 - Konservuojami - restauruojami pastatų fasadai, elementai, rūšiai
 - Restauruojami pastatų fasadai, elementai, rūšiai

- KITI STATINIAI**
- statiniai, turintys kultūrinės vertės požymių
 - kitie statiniai
 - griaujami statiniai

- VILNIAUS SENAMIESČIO TERITORIJŲ TVARKYMO REŽIMAI:**
- KONSERVAVIMAS - RESTAURAVIMAS
 - RESTAURAVIMAS
 - RESTAURAVIMAS - ATKŪRIMAS

- SENAMIESČIO ŽELDYNŲ TVARKYMO REŽIMAI**
- KONSERVAVIMAS - RESTAURAVIMAS
 - RESTAURAVIMAS - REGENERAVIMAS
 - REKONSTRAVIMAS - ATKŪRIMAS
 - Restauruojami - regeneruojami gatvių želdynai

- KITI ŽENKLAI:**
- Vilniaus pilų valstybinis kultūrinis rezervatas
 - Gyvenbinis miesto sienos ir jos likučių kontūras (nustatytas tyrinėjimui)
 - Gyvenbinis miesto sienos ir jos likučių kontūras (spėjamas)
 - Valdos, kurių tvarkymo režimas tikslinamas rengiant šių teritorijų planavimo dokumentus
 - Teritorijos, kurių atkūrimo pagrindiniai būtinai visuomenės bei specialistų diskusijos ar konkursai
 - Sėkmingi rūbos

UAB "PR"	Vilniaus Senamiesčio apsaugos reglamentas	Kvartalas
Metal	Laišas	33
2012	02	II zona - "Miestas"

Mastelis 1:1000

DETALIZUOTI KVARTALŲ TVARKYMO IR NAUDOJIMO REŽIMAI

TERITORIJOS NR. II

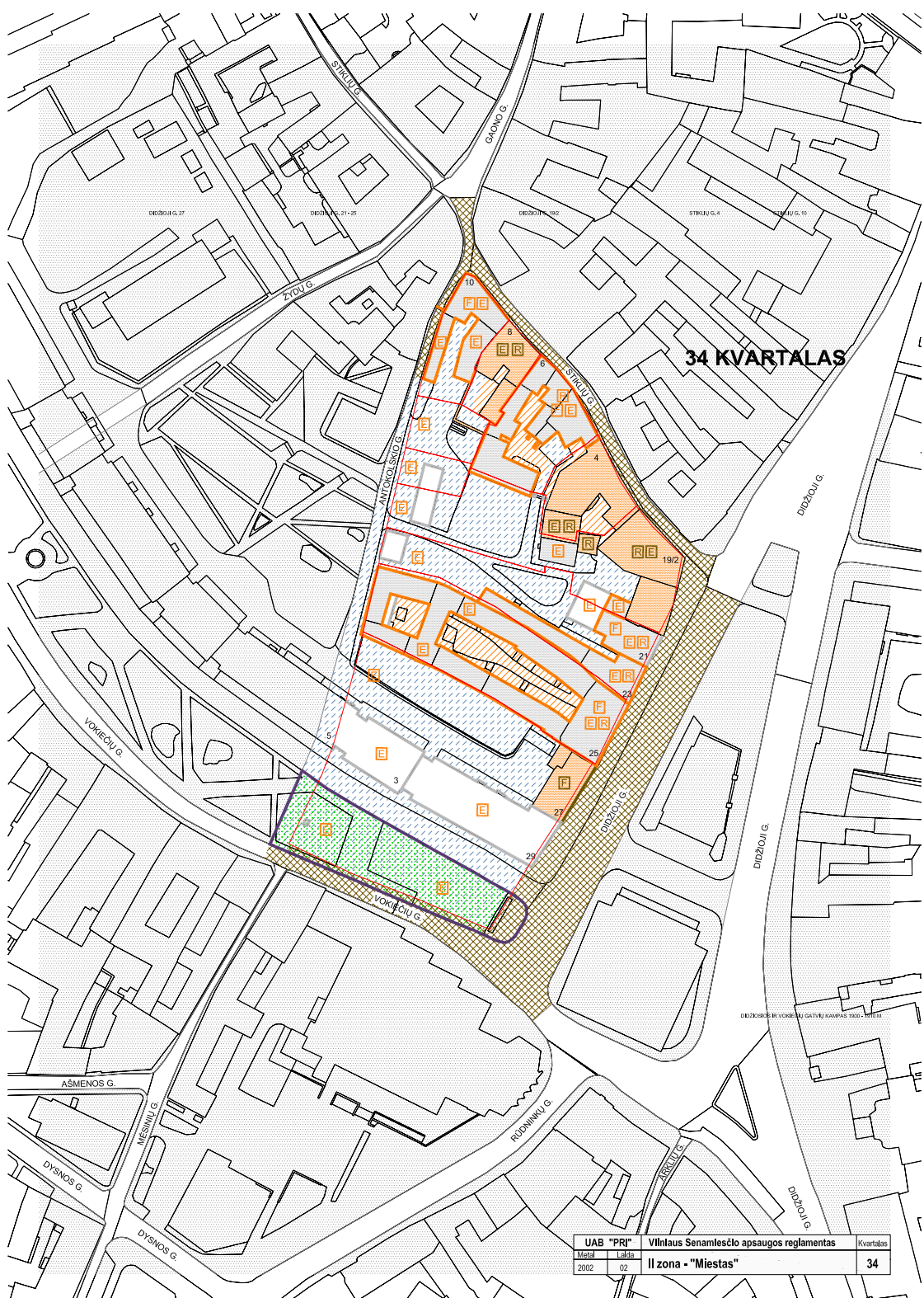
KVARTALO NR. 33

Adresas. Pavadinimas	Objektai sklype	Tvarkymo režimas, galimi tvarkymo darbai	Naudojimo režimas, galimos paskirtys	Pastabos
1	2	3	4	5
Stiklių 12/2 – Namas	Statiniai – kultūros paveldo objektai siūlomi į Vilniaus vietinį kultūros vertybių registrą- (numatoma registruoti)	Restauravimas – - Fasada, vertingi elementai, rūšiai; Restauravimas – atkūrimas – - galimi visų rūšių tyrimai, priešavariniai, konservavimo, restauravimo, atkūrimo, pritaikymo darbai, paprastas remontas. - kapitalinis remontas ir rekonstrukcija galimi nevertingose dalyse ir elementuose;	Ribotas naudojimas - galimos paskirtys: gyvenamoji, visuomeninė, komercinė ir smulkaus verslo	Vertingos saugomos statinio dalys ir elementai nurodyti statinio apskaitos lape.
	Teritorijos elementai	Restauravimo, remonto darbai		
	Želdynai	Restauravimas - regeneravimas		
Antokolskio 13 - Namas	Kiti statiniai	Restauravimas – vertingi elementai; Gali būti remontuojami, rekonstruojami, nedidinant aukštingumo; Galimas sunaikinto užstatymo atkūrimas	Ribotas naudojimas - galimos paskirtys: gyvenamoji, visuomeninė, komercinė ir smulkaus verslo	Bendrieji nurodymai rekonstruojamiems ir naujai statomiems pastatams pateikiami lape 2
	Teritorijos elementai	Restauravimo, atkūrimo, remonto darbai		
	Želdynai	Rekonstravimas - atkūrimas		
3 sklypai į pietus nuo Antokolskio 13 -	Kiti statiniai	Restauravimas – vertingi elementai; Galimas sunaikinto užstatymo atkūrimas	Ribotas naudojimas - galimos paskirtys: gyvenamoji, visuomeninė, komercinė ir smulkaus verslo	Bendrieji nurodymai rekonstruojamiems ir naujai statomiems pastatams pateikiami lape 2
	Teritorijos elementai	Restauravimo, atkūrimo, remonto darbai		
	Želdynai	Rekonstravimas - atkūrimas		
Vokiečių 5 – Namas	Kiti statiniai	Restauravimas – vertingi elementai; Gali būti remontuojami, rekonstruojami, nedidinant aukštingumo, griaujami; Galimas sunaikinto užstatymo atkūrimas	Ribotas naudojimas - galimos paskirtys: gyvenamoji, visuomeninė, komercinė ir smulkaus verslo	Bendrieji nurodymai rekonstruojamiems ir naujai statomiems pastatams pateikiami lape 2
	Teritorijos elementai	Restauravimo, atkūrimo, remonto darbai		
	Želdynai	Rekonstravimas - atkūrimas		
Vokiečių 7 - Namas	Kiti statiniai	Restauravimas – vertingi elementai; Gali būti remontuojami, rekonstruojami, nedidinant aukštingumo, griaujami; Galimas sunaikinto užstatymo atkūrimas	Ribotas naudojimas - galimos paskirtys: gyvenamoji, visuomeninė, komercinė ir smulkaus verslo	Bendrieji nurodymai rekonstruojamiems ir naujai statomiems pastatams pateikiami lape 2
	Teritorijos elementai	Restauravimo, atkūrimo, remonto darbai		
	Želdynai	Rekonstravimas - atkūrimas		
Vokiečių 9 – Namas	Kiti statiniai	Restauravimas – vertingi elementai; Gali būti remontuojami, rekonstruojami, nedidinant aukštingumo, griaujami; Galimas sunaikinto užstatymo atkūrimas	Ribotas naudojimas - galimos paskirtys: gyvenamoji, visuomeninė, komercinė ir smulkaus verslo	Bendrieji nurodymai rekonstruojamiems ir naujai statomiems pastatams pateikiami lape 2
	Teritorijos elementai	Restauravimo, atkūrimo, remonto darbai		
	Želdynai	Rekonstravimas - atkūrimas		
Skveras Vokiečių g	Kiti statiniai	Restauravimas – vertingi elementai; Galimas sunaikinto užstatymo atkūrimas	Ribotas naudojimas - galimos paskirtys: gyvenamoji, visuomeninė, komercinė ir smulkaus verslo	Bendrieji nurodymai rekonstruojamiems ir naujai statomiems pastatams pateikiami lape 2
	Teritorijos elementai	Restauravimo, atkūrimo, remonto darbai		
	Želdynai	Rekonstravimas – atkūrimas		Želdiniai sklype palaikomi iki atkuriant sunaikintą užstatymą
Žydų 4 – Namas	Kiti statiniai	Restauravimas – vertingi elementai; Gali būti remontuojami, rekonstruojami, nedidinant aukštingumo; Galimas sunaikinto užstatymo atkūrimas	Ribotas naudojimas - galimos paskirtys: gyvenamoji, visuomeninė, komercinė ir smulkaus verslo	Bendrieji nurodymai rekonstruojamiems ir naujai statomiems pastatams pateikiami lape 2
	Teritorijos elementai	Restauravimo, atkūrimo, remonto darbai		
	Želdynai	Rekonstravimas - atkūrimas		
1	2	3	4	5
1	2	3	4	5

Žydų 4a – Šymako namas	Statiniai - nekilnojamosios kultūros vertybės AtV84	Restauravimas – - Fasadai, vertingi elementai, rūšiai; Restauravimas – atkūrimas – - galimi visų rūšių tyrimai, priešavariniai, konservavimo, restauravimo, atkūrimo, pritaikymo darbai, paprastas remontas. - Kapitalinis remontas ir rekonstrukcija galimi nevertingose dalyse ir elementuose;	Ribotas naudojimas - galimos paskirtys: gyvenamoji, visuomeninė, komercinė ir smulkaus verslo	Vertingos saugomos statinio dalys ir elementai nurodyti paminklo pase
	Teritorijos elementai	Restauravimo, atkūrimo, remonto darbai		
	Želdynai	Restauravimas - regeneravimas		

Bendrieji reikalavimai rekonstruojamiems ir naujai statomiems pastatams 22 kvartale:

1. Sklypų užstatymo tankumas 40-60 procentų.
2. Dominuojantis užstatymo morfologinis tipas – perimetrinis posesijinis (tipai PP ir PR - žr. VSAR priedą “ Vilniaus senamiesčio užstatymo urbanistinių struktūrų tipologija”).
3. Statinių saugomos vertingos dalys tikslinamos tyrimų medžiagoje.
4. Pastatų aukštingumas nedidindamas.
5. Pastatai dengiami šlaitiniais stogais.
6. Rekonstruojamų ir naujai statomų pastatų architektūrinės išraiškos priemonės, apdailos medžiagos derinamos prie aplinkinio užstatymo.
7. Prieš pradėdant žemės kasimo darbus būtina atlikti archeologinius tyrimus.
8. Tyrimų metu aptiktos vertingų istorinių statinių dalys ir elementai tvarkomi pagal konservavimo - restauravimo technologijas.
9. Statiniai, siūlomi saugoti, kaip nekilnojamosios kultūros vertybės LR NKV registre, jų neįrašius į šį registrą turi būti saugomi kaip Vilniaus nekilnojamosios kultūros vertybės.



SUTARTI ŽENKLAI:

VILNIAUS SENAMIESČIO STATINIŲ TVARKYMO REŽIMAI:

SAUGOMI STATINIAI

- KONSERVAVIMAS - RESTAURAVIMAS
- RESTAURAVIMAS
- RESTAURAVIMAS - ATKŪRIMAS
- Konservuojami - restauruojami fasadai
- Restauruojami fasadai
- Konservuojami - restauruojami pastatų fasadai, elementai, rūšiai
- Restauruojami pastatų fasadai, elementai, rūšiai

KITI STATINIAI

- statiniai, turintys kultūrinės vertės požymių
- kiti statiniai
- griaujami statiniai

VILNIAUS SENAMIESČIO TERITORIJŲ TVARKYMO REŽIMAI:

- KONSERVAVIMAS - RESTAURAVIMAS
- RESTAURAVIMAS
- RESTAURAVIMAS - ATKŪRIMAS

SENAMIESČIO ŽELDINIŲ TVARKYMO REŽIMAI

- KONSERVAVIMAS - RESTAURAVIMAS
- RESTAURAVIMAS - REGENERAVIMAS
- REKONSTRAVIMAS - ATKŪRIMAS
- Restauruojami - regeneruojami gatvių šakeliniai

KITI ŽENKLAI:

- Vilniaus pilii vystybinis kultūrinis rezervatas
- Gyvybinės miesto sienos ir jos liekanų kontūras (nustatytas tyrimų metu)
- Gyvybinės miesto sienos ir jos liekanų kontūras (spėjamas)
- Valtos, kurių tvarkymo režimas tikslinamas rengiant šių teritorijų planavimo dokumentus
- Teritorijos, kurių atkūrimo pagrįstumu būtinos visuomenės bei specialistų diskusijos ar konkursas
- Sklypų ribos

UAB "PRI"		Vilniaus Senamiesčio apsaugos reglamentas	Kvartalas
Mėnuo	Laba	II zona - "Miestas"	34
2002	02		

DETALIZUOTI KVARTALŲ TVARKYMO IR NAUDOJIMO REŽIMAI

TERITORIJOS NR. II

KVARTALO NR. 34

Adresas. Pavadinimas	Objektai sklype	Tvarkymo režimas, galimi tvarkymo darbai	Naudojimo režimas, galimos paskirtys	Pastabos	
1	2	3	4	5	
Didžioji 19/2 - Pastatų komplekso: Pietų rytų pastatas Šiaurės rytų pastatas	Statiniai - nekilnojamosios kultūros vertybės G342K1 G342K2	Konservavimas-restauravimas - Vertingi elementai, rūšiai; Restauravimas - - Galimi visų rūšių tyrimai, priešavariniai, konservavimo, restauravimo, dalinio atkūrimo, pritaikymo darbai. - Paprastas ir kapitalinis remontas galimi nevertingose dalyse ir elementuose	Ribotas naudojimas - galimos paskirtys: gyvenamoji, visuomeninė, komercinė ir smulkaus verslo	Vertingos saugomos statinio dalys ir elementai nurodyti NKV dosje.	
	Statiniai - nekilnojamosios kultūros vertybės G342K3 G342K2	Restauravimas - - Vertingi elementai; Restauravimas - atkūrimas - - galimi visų rūšių tyrimai, priešavariniai, konservavimo, restauravimo, atkūrimo, pritaikymo darbai, paprastas remontas. - Kapitalinis remontas ir rekonstrukcija galimi nevertingose dalyse ir elementuose;	-----“-----	-----“-----	
	Pietvakarių priestatas, vakarų priestatas	Kiti statiniai	Restauravimas - vertingi elementai Gali būti remontuojami, rekonstruojami, nedidinant aukštumo;	-----“-----	Bendrieji nurodymai rekonstruojamiems ir naujai statomiems pastatams pateikiami lape 3.
	Pietvakarių priestato priestatas	Teritorijos elementai	Restauravimo, atkūrimo, remonto darbai		
	Želdynai	Rekonstravimas - atkūrimas			
1	2	3	4	5	
Didžioji 21 - Gotikiniai rūšiai	Statiniai - nekilnojamosios kultūros vertybės AtV41	Restauravimas - - Galimi visų rūšių tyrimai, priešavariniai, konservavimo, restauravimo, dalinio atkūrimo, pritaikymo darbai. - Paprastas ir kapitalinis remontas galimi nevertingose dalyse ir elementuose	Ribotas naudojimas - galimos paskirtys: gyvenamoji, visuomeninė, komercinė ir smulkaus verslo	Vertingos saugomos statinio dalys ir elementai nurodyti paminklo pase	
	Namas	Statiniai - kultūros paveldo objektai siūdomi į Vilniaus vietinį kultūros vertybių registrą- Vn-S305	Restauravimas - - Fasada, vertingi elementai; Restauravimas - atkūrimas - - galimi visų rūšių tyrimai, priešavariniai, konservavimo, restauravimo, atkūrimo, pritaikymo darbai, paprastas remontas. - Kapitalinis remontas ir rekonstrukcija galimi nevertingose dalyse ir elementuose;	-----“-----	Vertingos saugomos statinio dalys ir elementai nurodyti statinio apskaitos lape.
	Kiemo priestatas	Kiti statiniai	Restauravimas - vertingi elementai Gali būti remontuojami, rekonstruojami, nedidinant aukštumo;	-----“-----	Bendrieji nurodymai rekonstruojamiems ir naujai statomiems pastatams pateikiami lape 3.
	Transformatorinė	Kiti statiniai	Gali būti remontuojami, rekonstruojami, nedidinant aukštumo, griaujami;	-----“-----	-----“-----
		Kiti statiniai	Restauravimas - vertingi elementai; Galimas sunaikinto užstatymo atkūrimas	-----“-----	-----“-----
	Teritorijos elementai	Restauravimo, atkūrimo, remonto darbai			
	Želdynai	Rekonstravimas - atkūrimas			
1	2	3	4	5	
Didžioji 23 - Gyv. namo gatvės korp.	Statiniai - nekilnojamosios kultūros vertybės AtV42	Restauravimas - - Galimi visų rūšių tyrimai, priešavariniai, konservavimo, restauravimo, dalinio atkūrimo, pritaikymo darbai. - Paprastas ir kapitalinis remontas galimi nevertingose dalyse ir elementuose	Ribotas naudojimas - galimos paskirtys: gyvenamoji, visuomeninė, komercinė ir smulkaus verslo	Vertingos saugomos statinio dalys ir elementai nurodyti paminklo pase	
	Namas	Statiniai - kultūros paveldo objektai siūdomi į Vilniaus vietinį kultūros vertybių registrą- Vn-S306	Restauravimas - - Vertingi elementai; Restauravimas - atkūrimas - - galimi visų rūšių tyrimai, priešavariniai, konservavimo, restauravimo, atkūrimo, pritaikymo darbai, paprastas remontas. - Kapitalinis remontas ir rekonstrukcija galimi nevertingose dalyse ir elementuose;	-----“-----	Vertingos saugomos statinio dalys ir elementai nurodyti statinio apskaitos lape.
		Teritorijos elementai	Restauravimo, atkūrimo, remonto darbai		
	Želdynai	Rekonstravimas - atkūrimas			
1	2	3	4	5	
Didžioji 25 - Antokolskio namas	Statiniai - nekilnojamosios kultūros vertybės AtV43	Restauravimas - - Fasada, vertingi elementai, rūšiai; Restauravimas - atkūrimas - - galimi visų rūšių tyrimai, priešavariniai, konservavimo, restauravimo, atkūrimo, pritaikymo darbai, paprastas remontas. - Kapitalinis remontas ir rekonstrukcija galimi nevertingose dalyse ir elementuose;	Ribotas naudojimas - galimos paskirtys: gyvenamoji, visuomeninė, komercinė ir smulkaus verslo	Vertingos saugomos statinio dalys ir elementai nurodyti paminklo pase	

Galerija	Kiti statiniai	Gali būti remontuojami, rekonstruojami, nedidinant aukštumo, griaujami;	-----“-----	Bendrieji nurodymai rekonstruojamiems ir naujai statomiems pastatams pateikiami lape 3.
	Teritorijos elementai	Restauravimo, remonto darbai		
	Želdynai	Restauravimas - regeneravimas		
1	2	3	4	5
Didžioji 27 - Trinitorių namas	Statiniai - nekilnojamosios kultūros vertybės AtR33	Konservavimas-restauravimas - Gatvės fasadas; Restauravimas - - Galimi visų rūšių tyrimai, priešavariniai, konservavimo, restauravimo, dalinio atkūrimo, pritaikymo darbai. - Paprastas ir kapitalinis remontas galimi nevertingose dalyse ir elementuose	Ribotas naudojimas - galimos paskirtys: gyvenamoji, visuomeninė, komercinė ir smulkaus verslo	Vertingos saugomos statinio dalys ir elementai nurodyti paminklo pase
	Kiti statiniai	Restauravimas – vertingi elementai; Galimas sunaikinto užstatymo atkūrimas	-----“-----	Bendrieji nurodymai rekonstruojamiems ir naujai statomiems pastatams pateikiami lape 3.
	Teritorijos elementai	Restauravimo, atkūrimo, remonto darbai;		
Želdynai	Rekonstravimas - atkūrimas			
1	2	3	4	5
Vokiečių 1/29 - Namai	Kiti statiniai	Gali būti remontuojami, rekonstruojami, nedidinant aukštumo; Galimas sunaikinto užstatymo atkūrimas	Ribotas naudojimas - galimos paskirtys: gyvenamoji, visuomeninė, komercinė ir smulkaus verslo	Bendrieji nurodymai rekonstruojamiems ir naujai statomiems pastatams pateikiami lape 3.
	Teritorijos elementai	Restauravimo, atkūrimo, remonto darbai		
	Želdynai	Rekonstravimas - atkūrimas		
1	2	3	4	5
Vokiečių 3 – Namai	Kiti statiniai	Gali būti remontuojami, rekonstruojami, nedidinant aukštumo; Galimas sunaikinto užstatymo atkūrimas	Ribotas naudojimas - galimos paskirtys: gyvenamoji, visuomeninė, komercinė ir smulkaus verslo	Bendrieji nurodymai rekonstruojamiems ir naujai statomiems pastatams pateikiami lape 3.
	Teritorijos elementai	Restauravimo, atkūrimo, remonto darbai		
	Želdynai	Rekonstravimas - atkūrimas		
1	2	3	4	5
Vokiečių 5 – Namai	Kiti statiniai	Gali būti remontuojami, rekonstruojami, nedidinant aukštumo; Galimas sunaikinto užstatymo atkūrimas	Ribotas naudojimas - galimos paskirtys: gyvenamoji, visuomeninė, komercinė ir smulkaus verslo	Bendrieji nurodymai rekonstruojamiems ir naujai statomiems pastatams pateikiami lape 3.
	Teritorijos elementai	Restauravimo, atkūrimo, remonto darbai		
	Želdynai	Rekonstravimas - atkūrimas		
1	2	3	4	5
Skveras Vokiečių g	Kiti statiniai	Restauravimas – vertingi elementai; Galimas sunaikinto užstatymo atkūrimas	Ribotas naudojimas - galimos paskirtys: gyvenamoji, visuomeninė, komercinė ir smulkaus verslo	Bendrieji nurodymai rekonstruojamiems ir naujai statomiems pastatams pateikiami lape 3.
	Teritorijos elementai	Restauravimo, atkūrimo, remonto darbai		
	Želdynai	Rekonstravimas - atkūrimas		Želdiniai palaikomi iki bus atkuriamas sunaikintas užstatymas
1	2	3	4	5
2 sklypai į pietus nuo Stiklių 10/2	Kiti statiniai	Restauravimas – vertingi elementai; Galimas sunaikinto užstatymo atkūrimas	Ribotas naudojimas - galimos paskirtys: gyvenamoji, visuomeninė, komercinė ir smulkaus verslo	Bendrieji nurodymai rekonstruojamiems ir naujai statomiems pastatams pateikiami lape 3.
	Teritorijos elementai	Restauravimo, atkūrimo, remonto darbai		
	Želdynai	Rekonstravimas - atkūrimas		
1	2	3	4	5
Stiklių 10/2 – Pastatų kompleksas	Statiniai – kultūros paveldo objektai siūlomi į Vilniaus vietinį kultūros vertybių registrą- Vn-G165K	Restauravimas – - Fasada, vertingi elementai; Restauravimas – atkūrimas – - galimi visų rūšių tyrimai, priešavariniai, konservavimo, restauravimo, atkūrimo, pritaikymo darbai, paprastas remontas. - Kapitalinis remontas ir rekonstrukcija galimi nevertingose dalyse ir elementuose;	Ribotas naudojimas - galimos paskirtys: gyvenamoji, visuomeninė, komercinė ir smulkaus verslo	Vertingos saugomos statinio dalys ir elementai nurodyti statinio apskaitos lape.
	Kiti statiniai	Galimas sunaikinto užstatymo atkūrimas	-----“-----	Bendrieji nurodymai rekonstruojamiems ir naujai statomiems pastatams pateikiami lape 3.
	Teritorijos elementai	Restauravimo, atkūrimo, remonto darbai		
Želdynai	Rekonstravimas - atkūrimas			
1	2	3	4	5
Stiklių 8 - Namai	Statiniai - nekilnojamosios kultūros vertybės S141	Konservavimas-restauravimas - Vertingi elementai, rūšiai; Restauravimas - - Galimi visų rūšių tyrimai, priešavariniai, konservavimo, restauravimo, dalinio atkūrimo, pritaikymo darbai. - Paprastas ir kapitalinis remontas galimi nevertingose dalyse ir elementuose	Ribotas naudojimas - galimos paskirtys: gyvenamoji, visuomeninė, komercinė ir smulkaus verslo	Vertingos saugomos statinio dalys ir elementai nurodyti NKV dosje.
	Teritorijos elementai	Restauravimo, remonto darbai		
	Želdynai	Restauravimas - regeneravimas		
1	2	3	4	5
Stiklių 6 - Rūšiai	Statiniai - nekilnojamosios kultūros vertybės AtV5	Restauravimas - - Galimi visų rūšių tyrimai, priešavariniai, konservavimo, restauravimo, dalinio atkūrimo, pritaikymo darbai.	Ribotas naudojimas - galimos paskirtys: gyvenamoji, visuomeninė, komercinė ir smulkaus verslo	Vertingos saugomos statinio dalys ir elementai nurodyti paminklo pase
	Teritorijos elementai	Restauravimo, remonto darbai		
	Želdynai	Restauravimas - regeneravimas		
1	2	3	4	5

Pastatų kompleksas		- Paprastas ir kapitalinis remontas galimi nevertingose dalyse ir elementuose		
	Statiniai – kultūros paveldo objektai siūlomi į Vilniaus vietinį kultūros vertybių registrą- Vn-G164K	Restauravimas – - Fasada, vertingi elementai; Restauravimas – atkūrimas – - galimi visų rūšių tyrimai, priešavariniai, konservavimo, restauravimo, atkūrimo, pritaikymo darbai, paprastas remontas. - Kapitalinis remontas ir rekonstrukcija galimi nevertingose dalyse ir elementuose;	-----“-----	Vertingos saugomos statinio dalys ir elementai nurodyti statinio apskaitos lape.
Ūkinis statinys	Kiti statiniai	Gali būti remontuojami, rekonstruojami, nedidinant aukštingumo, griaujami; Galimas sunaikinto užstatymo atkūrimas	-----“-----	Bendrieji nurodymai rekonstruojamiems ir naujai statomiems pastatams pateikiami lape 3.
	Teritorijos elementai	Vidiniame šiauriniame kieme – - Restauravimo, remonto darbai; Pietiniame atviraime kieme – - Restauravimo, atkūrimo, remonto darbai;		
	Želdynai	Restauravimas - regeneravimas		
1	2	3	4	5
Stiklių 4 - Pastatų komplekso šiaurės vakarų namas	Statiniai - nekilnojamosios kultūros vertybės G342K3	Konservavimas-restauravimas - Vertingi elementai, rūšiai; Restauravimas - - Galimi visų rūšių tyrimai, priešavariniai, konservavimo, restauravimo, dalinio atkūrimo, pritaikymo darbai. - Paprastas ir kapitalinis remontas galimi nevertingose dalyse ir elementuose	Ribotas naudojimas - galimos paskirtys: gyvenamoji, visuomeninė, komercinė ir smulkaus verslo	Vertingos saugomos statinio dalys ir elementai nurodyti NKV dosje.
	Teritorijos elementai	Restauravimo, remonto darbai;		
	Želdynai	Restauravimas - regeneravimas		

Bendrieji reikalavimai rekonstruojamiems ir naujai statomiems pastatams 34 kvartale:

1. Sklypų užstatymo tankumas neturi būti didesnis kaip 40-60 procentų.
2. Dominuojantis užstatymo morfologinis tipas – perimetris posesijinis (tipas PP - žr. VSAR priedą " Vilniaus senamiesčio užstatymo urbanistinių struktūrų tipologija").
3. Statinių saugomos vertingos dalys tikslinamos tyrimų medžiagoje
4. Pastatų aukštingumas nedidinamas. Atkuriamo užstatymo aukštingumas – pagal tyrimų duomenis.
5. Pastatai dengiami šlaitiniais stogais.
6. Rekonstruojamų ir naujai statomų pastatų architektūrinės išraiškos priemonės, apdailos medžiagos derinamos prie aplinkinio užstatymo.
7. Prieš pradėdant pastatų remonto ir rekonstravimo darbus būtina atlikti esamos būklės fiksavimo ir natūros tyrimo darbus. Jei numatomi griovimo darbai, būtinos NKVA ekspertų išvados dėl statinio kultūrinės vertės.
8. Prieš pradėdant žemės kasimo darbus būtina atlikti archeologinius tyrimus.
9. Tyrimų metu aptiktos vertingų istorinių statinių dalys ir elementai tvarkomi pagal konservavimo - restauravimo technologijas.
10. Statiniai, numatomi registruoti LR NKV registre, jų neišrašius į šį registrą turi būti saugomi kaip Vilniaus nekilnojamosios kultūros vertybės.

Nurodymas dėl želdynų tvarkymo – Gatvių želdynai Didžiojoje gatvėje rekonstruoti ir formuojami arba neaukštaugius medžius.