


STATYTOJO (UŽSAKOVO) PAVADINIMAS	Lietuvos Kariuomenė
STATINIO PROJEKTO PAVADINIMAS	Gamybos, pramonės paskirties pastato Lakūnų g. 3, Šiauliuose, paprastojo remonto ir kitos paskirties inžinerinių statinių statybos projektas
STATINIO NUMERIS IR PAVADINIMAS	01 – Gamybinės dirbtuvės
SUTARTIES PAVADINIMAS	Pastato dujų sistemos, Lakūnų g. 3 (skl. kad. Nr. 2901/0017:4; statinio unikalus Nr. 2998-0014-4018), Šiauliai, pertvarkymo (rekonstravimo) projektas
PROJEKTO ETAPAS	Techninis projektas
STATYBOS RŪŠIS	Pertvarkymas (rekonstravimas)
KATEGORIJA	Kilnojamasis daiktas
PROJEKTO DALIS	Pastato dujų sistema
BYLOS (SEGTUVO) LAIDOS ŽYMUO	0
TOMAS	VII
BYLA	SS2133-01-TP-PDS
DUJOTIEKIO INVESTICINIO PROJEKTO Nr.:	D2A4306417
DIREKTORĖ	IEVA ČIRŪNAITĖ
	A.V. parašas
STATINIO PROJEKTO VADOVAS	TOMAS KAZLAUSKAS AT. NR. 25749
	parašas
PROJEKTO DALIES VADOVAS	 EIMUTIS BAGDONAS AT. NR. 14135

2024, VILNIUS

PROJEKTO DALIES TEKSTINIŲ DOKUMENTŲ SUDĖTIES ŽINIARAŠTIS



Eil. Nr.	Dokumento žymuo	Lapų sk.	Laida	Pavadinimas	Lapo Nr.
1.		1	0	Titulinis lapas	1
2.	SS2133-01-TP-PDS.PDSŽ (2306-TP-D(PDS).PDSŽ)	1	0	Projekto dalies sudėties žiniaraštis	2
3.	SS2133-XX-TP-BD.PSŽ	1	0	Projekto sudėties žiniaraštis	3
4.	SS2133-01-TP-PDS.AR (2306-TP-D(PDS).AR)	4	0	Aiškinamasis raštas	4-7
5.	SS2133-01-TP-PDS.TS (2306-TP-D(PDS).TS)	13	0	Techninės specifikacijos	8-20
6.	SS2133-01-TP-PDS.SKŽ (2306-TP-D(PDS).SKŽ)	2	0	Sąnaudų kiekių žiniaraštis	21-22

PROJEKTO DALIES PRIDEDAMŲJŲ DOKUMENTŲ SUDĖTIES ŽINIARAŠTIS

Eil. Nr.	Dokumento žymuo	Lapų sk.	Pavadinimas	Lapo Nr.
1.	Nr. 23-06417D 2023-10-19	2	AB „Energijos skirstymo operatorius“ Prisijungimo sąlygos	23-24
2.	2023-10-20	86	Nekilnojamojo turto registro duomenų bazės išrašas	25-110
3.	2023-05-07	3	Programinė užduotis	111-113
4.	Nr. 1P-11 (7.1) 2023-05-10	3	Statinio projektavimo užduotis	114-116
5.	Nr. 14135	1	Projekto dalies vadovo kvalifikacijos atestatas	117
6.	2024-04	2	Dėl pritarimo techninio projekto sprendiniams	118-119


PROJEKTO DALIES BRĖŽINIŲ SUDĖTIES ŽINIARAŠTIS

Eil. Nr.	Dokumento žymuo	Lapų sk.	Laida	Pavadinimas	Lapo Nr.
1.	SS2133-01-TP-PDS.B-01 (2306-TP-D(PDS).B-1)	1	0	Pirmo aukšto planas su dujotiekiu. Dujotiekio aksonometrija	120

0	2024-04	Projektą suderinti su kompetentingomis institucijomis ir (ar) asmenimis ir konkursui			
Laida	Išleidimo data	Laidos statusas, keitimo priežastis (jei taikoma)			
Kval. Patv. Dok. Nr.	 UAB „Synergy Solutions“ Daugėlišio g. 32, LT-09300 Vilnius, Tel. +370 699 19 282, info@ss-exp.com	Statinio projekto pavadinimas			
		Gamybos, pramonės paskirties pastato Lakūnų g. 3, Šiauliuose, paprastojo remonto ir kitos paskirties inžinerinių statinių statybos projektas			
	Pareigos	Vardas, Pavardė	Parašas	Statinio numeris ir pavadinimas	
25749	SPV	Tomas Kazlauskas		01 – Gamybinės dirbtuvės	
14135	PDV-PDS	Eimutis Bagdonas		Sutarties pavadinimas	
				Pastato dujų sistemos, Lakūnų g. 3 (skl. kad. Nr. 2901/0017:4; statinio unikalus Nr. 2998-0014-4018), Šiauliai, pertvarkymo (rekonstravimo) projektas	
				Dokumento pavadinimas	Laida
				Projekto dalies sudėties žiniaraštis	0
LT	Statytojas	Lietuvos Kariuomenė		Dokumento žymuo	Lapas Lapų
				SS2133-01-TP-PDS.PDSŽ (2306-TP-D(PDS).PDSŽ)	1 1

STATINIO PROJEKTO SUDĖTIES ŽINIARAŠTIS

Eil. Nr.	Bylos (segtuvo) žymuo	Laida	Pavadinimas	Tomas
1	2	3	4	5
1.	BD	0	Bendroji dalis SPV Tomas Kazlauskas, At. Nr. 25749	I
2.	SP	0	Sklypo plano dalis SPDV Tomas Kazlauskas, At. Nr. 27617	II
3.	SK	0	Statinio konstrukcijų dalis SPDV Minvydas Gražys, At. Nr. 4060	III
4.	SGGS	0	Stacionarios gaisrų gesinimo sistemos dalis SPDV Giedrius Radžiūnas, At. Nr. 40075	IV
5.	LV	0	Lauko vandentiekio dalis SPDV Dainius Valiūnas, At. Nr. 29265	V
6.	Š	0	Šildymo dalis SPDV Aleksandras Javičius, At. Nr. 5440	VI
7.	PDS	0	Pastato dujų sistemos dalis PDV Eimutis Bagdonas, At. Nr. 14135	VII
8.	E	0	Elektrotechnikos dalis SPDV Boris Protopopov, At. Nr. 12547	VIII
9.	GSS	0	Gaisro aptikimo ir signalizavimo dalis SPDV Giedrius Radžiūnas, At. Nr. 40267	IX
10.	PVA	0	Procesų valdymo ir automatizacijos dalis SPDV Boris Protopopov, At. Nr. 6366	X
11.	GS	0	Gaisrinės saugos dalis SPDV Rytis Vasiliauskas, At. Nr. 39887	XI
12.	SO	0	Pasirengimo statybai ir statybos darbų organizavimo dalis SPDV Artūras Čeikus, At. Nr. 24641	XII
13.	KS	0	Statinio statybos skaičiuojamosios kainos nustatymo dalis SPDV Mindaugas Laučys, At. Nr. 33367	XIII

0	2024-04	Projektą suderinti su kompetentingomis institucijomis ir (ar) asmenimis ir konkursui		
Laida	Išleidimo data	Laidos statusas, keitimo priežastis (jei taikoma)		
Kval. Patv. Dok. Nr.	 UAB „Synergy Solutions“ Daugėlišio g. 32, LT-09300 Vilnius, Tel. +370 699 19 282, tomas@ss-exp.com	Statinio projekto pavadinimas		
		Gamybos, pramonės paskirties pastato Lakūnų g. 3, Šiauliuose, paprastojo remonto ir kitos paskirties inžinerinių statinių statybos projektas		
	Pareigos	Vardas, Pavardė	Parašas	Statinio numeris ir pavadinimas
	25749	SPV	Tomas Kazlauskas	XX – Visi statiniai
				Dokumento pavadinimas
				Projekto sudėties žiniaraštis
				Laida
				0
LT	Statytojas	Lietuvos Kariuomenė		Dokumento žymuo
				SS2133-XX-TP-BD.PSŽ
				Lapas
				Lapų
				1
				1

Normatyviniai ir kiti dokumentai (jų aktualios redakcijos), kuriais vadovaujantis parengtas projektas:

- Lietuvos Respublikos Gamtinių dujų įstatymas. Redakcija nuo 2023-11-01 iki 2024-10-31.
- „Dujų sistemų pastatuose įrengimo taisyklės“, LR Energetikos ministro 2012-01-02 įsak. Nr. 1-2. Redakcija nuo 2020-09-02.
- „Gaisrinės saugos pagrindiniai reikalavimai“, Priešgaisrinės apsaugos ir gelbėjimo departamento prie Vidaus reikalų ministerijos direktoriaus 2010-12-07 įsakymu Nr. 1-338. Redakcija nuo 2023-11-15.
- STR 1.01.04:2015 „Statybos produktų, neturinčių darnųjų techninių specifikacijų, eksploatacinių savybių pastovumo vertinimas, tikrinimas ir deklaravimas. Bandymų laboratorijų ir sertifikavimo įstaigų paskyrimas. Nacionaliniai techniniai įvertinimai ir techninio vertinimo įstaigų paskyrimas ir paskelbimas“ LR aplinkos ministro 2015.12.10. įsakymas Nr. D1-901. Redakcija nuo 2023-06-09.
- Lietuvos standartas LST 1516:2015/1K:2021 „Statinio projektas. Bendrieji informavimo reikalavimai“ 2021-05-14.
- Europos Parlamento ir Tarybos reglamentas (ES) Nr. 305/2011
- „Gamtinių dujų kokybės reikalavimai“, LR Energetikos ministro 2013-10-04 įsak. Nr. 1-194. Redakcija nuo 2023-10-20.



ir kitais Lietuvos Respublikos teritorijoje galiojančiais dokumentais

Pastato dujų sistemos projektas parengtas vadovaujantis AB „Energijos skirstymo operatorius“ išduotomis Prisijungimo sąlygomis Nr.23-06417D; 2023-10-19.

Statytojo prašymu, pateikta Statinio projektavimo užduotimi ir Projektavimo technine užduotimi gamybos, pramonės paskirties pastate Lakūnų g. 3 (skl. kad. Nr. 2901/0017:4; statinio unikalus Nr. 2998-0014-4018), Šiauliuose numatytas pastato dujų sistemos pertvarkymas (rekonstravimas). Pagal rengiamą projektą dujos bus naudojamos Orlaivių tvarkymo patalpos šildymui. Projektuotojas, rengdamas šį projektą, neprisiima įsipareigojimų ir neatsako už valstybinių institucijų sprendimus dėl Statytojo pasirinkto pastato šildymo būdo. Projektuotojas vadovaujasi Statytojo Projektavimo technine užduotimi.

Esama situacija:

- Esamoje katilinėje įrengti du dujas deginantys katilai, kurio vieno galingumas 380 kW, bendras galingumas 760kW. Maksimalus dujų sunaudojimas – 88,8m³/val.;
- Orlaivių tvarkymo patalpa šildoma 24 dujiniais spinduliuojančiais šildytuvais, kurie įrengti prie lubų. Vieno dujinio spinduliuojančio šildytuvo galingumas 38kW, bendras galingumas – 912kW. Maksimalus dujų sunaudojimas – 96,0m³/val.;
- Šiuo metu įrengtų dujas deginančių įrenginių maksimalus dujų sunaudojimas – 184,8m³/val.;
- Bendram sunaudotam dujų kiekiui nustatyti esamoje dujų slėgio reguliavimo įrenginio (DSRĮr) spintoje yra dujų skaitiklis G40 (Q_{max}-260m³/val., Q_{min}-0,6m³/val.).

0	2024-04	Projektą suderinti su kompetentingomis institucijomis ir (ar) asmenimis ir konkursui		
Laida	Išleidimo data	Laidos statusas, keitimo priežastis (jei taikoma)		
Kval. Patv. Dok. Nr.	 UAB „Synergy Solutions“ Daugėlišio g. 32, LT-09300 Vilnius, Tel. +370 699 19 282, info@ss-exp.com	Statinio projekto pavadinimas		
		Gamybos, pramonės paskirties pastato Lakūnų g. 3, Šiauliuose, paprastojo remonto ir kitos paskirties inžinerinių statinių statybos projektas		
	Pareigos	Vardas, Pavardė	Parašas	Statinio numeris ir pavadinimas
25749	SPV	Tomas Kazlauskas		01 – Gamybinės dirbtuvės
14135	PDV-PDS	Eimutis Bagdonas		Sutarties pavadinimas
				Pastato dujų sistemos, Lakūnų g. 3 (skl. kad. Nr. 2901/0017:4; statinio unikalus Nr. 2998-0014-4018), Šiauliai, pertvarkymo (rekonstravimo) projektas
				Dokumento pavadinimas
				Aiškinamais raštas
				Laida
				0
LT	Statytojas	Lietuvos Kariuomenė		Dokumento žymuo
				SS2133-01-TP-PDS.AR (2306-TP-D(PDS).AR)
				Lapas
				Lapų
				1
				4

Prie pastato sienos ant betono pagrindo projektuojami du nauji pastatomi dujas deginantys oro šildytuvai (DŠ-1 ir DŠ-2). Prietaisas I kategorijos, paženklintas "CE" ženklu. Dujas deginančio oro šildytuvo tipas B₂₃, vieno DŠ galingumas 95-315 kW, bendras galingumas – 630kW. Dujinių prietaisų keliamas triukšmas ir vibracija turi būti ne didesni, negu leidžia higienos normos. Prieš DŠ įrengiamas dujų filtras ir vibraciją slopinanti jungtis.

Išmetamų teršalų koncentracija aplinkoje neturi viršyti normatyviniuose dokumentuose nustatytos koncentracijos ribinės vertės. Dūmtraukiai turi būti tokios konstrukcijos ir taip įrengti, kad dujinių prietaisų naudojimas būtų saugus ir patikimas bei atitiktų naudojamų dujų charakteristikas. Dūmtraukiams turi būti surašyti „Dūmtraukių sistemos patikros“ aktai.

Pastato dujų sistemos rodikliai:

Dujų rūšis	gamtinės dujos, 2-os šeimos, H (aukšto kaloringumo) grupė
DŠ didžiausias dujų suvartojimas	33,33m ³ /val.
Numatomas bendras DŠ didžiausias dujų suvartojimas	2 x 33,33m ³ /val. = 66,66m ³ /val.
Mažiausias DŠ dujų suvartojimas	10m ³ /val.
Esamoje katilinėje didžiausias dujų suvartojimas	88,8m ³ /val.
Po dujotiekio pertvarkymo (rekonstravimo) didžiausias dujų suvartojimas	88,8m ³ /val. + 66,66 m ³ /val. = 155,46 m ³ /val.
Eksploatacinis slėgis (OP)	nurodytas prisijungimo sąlygose
DŠ darbinis dujų slėgis	17 – 25mbar (optimalus 20mbar)
DŠ prisijungimas prie dujotiekio	2 col
Preliminarūs didžiausi hidrauliniai nuostoliai nuo dujų slėgio regulatoriaus išvado iki DŠ	~1,5mbar
Plieninio dujotiekio vamzdžiai	DN15 (L-3m); DN20 (L-0,4m); DN32 (L-0,4m); DN40 (L-110m); DN50 (L-8,5m); DN100 (L-22m)
Dujinis prietaisas turi būti suderintas dujoms	G20 tipo
Dujų vartotojas	nebutinis dujų vartotojas

Esami 24 dujiniai spinduliuojantys šildytuvai, kurie šiuo metu šildo Orlaivių tvarkymo patalpą ir dujotiekis iki šių įrenginių, demontuojami. Demontavus esamą dujotiekį, esamoje apšildintoje dujų slėgio reguliavimo ir apskaitos spintoje, užsandarinti skylę.

Dėl dujotiekio ir jo įrenginių, kurie priklauso AB „Energijos skirstymo operatorius“, pertvarkymo (rekonstravimo), būtina sudaryti sutartį su AB „Energijos skirstymo operatorius“.

Demontuotą dujotiekį ir jo įrenginius, kurie priklauso AB „Energijos skirstymo operatorius“, būtina gražinti AB „Energijos skirstymo operatorius“.

Rekonstruojami lietvamzdžiai, apvedami aplik projektuojamą dujotiekį (žr. SK projekto dalyje).

Pastato dujų sistemos vamzdžiai projektuojami iš plieninių vamzdžių, atitinkančių standartą LST EN 10255+A1:2007 reikalavimus arba aukštesnės kokybės. Vamzdžiai jungiami juos suvirinant.

Prieš vykdant dujotiekio pertvarkymo (rekonstravimo) darbus pasitikslinti esamo dujotiekio skersmenis ir altitudes. Aptikus neatitikimų su projekte nurodytais skersmenimis ir/ar altitudėmis informuoti projekto dalies vadovą ir parengti projekto korektūrą.

DŠ oro tiekimo į pastatą ir ištraukimo iš pastato ortakiuose įrengti ugnies vožtuvus, tokioje vietoje, kad įrenginyje kilus gaisrui negalėtų ugnis patekti į pastato patalpas arba kaip numatyta įrenginio gamintojo rekomendacijose. Žr. S projekto dalį.

Kadangi sieninis dujotiekis yra ilgas įrengiant dujotiekį reikia įvertinti dujotiekio pailgėjimą ar sutrumpėjimą dėl temperatūros pokyčių.

Žmonių vaikščiojimo vietose atvirai nutiestas dujotiekis turi būti įrengiamas ne žemiau kaip 2,2m nuo žemės paviršiaus. Kitose vietose dujotiekis įrengiama ne žemiau kaip 0,6m nuo žemės paviršiaus. Dujotiekio ruožuose po langais neįrengiama ardomųjų jungčių ir uždromųjų įtaisų.

Dokumento žymuo	Lapas	Lapų	Laida
SS2133-01-TP-PDS.AR (2306-TP-D(PDS).AR)	2	4	0

Projektuojamos pastato dujų sistemos prisijungimo vieta – esamas vidutinio slėgio dujotiekis, po esamo dujų skaitiklio G40, kuris yra esamoje dujų slėgio reguliavimo įrenginio (DSRĮr) spintoje.

Uždarymo įtaisas, įrengtas prie pastato išorinės sienos (fasado), išdėstomas iki durų ir varstomų langų angų atstumu, ne mažesniu kaip 0,5m (matuojant horizontaliai).

Dujotiekio prisijungimo vietoje gamtinių dujų slėgis 3bar. Priimta, kad didžiausias darbinis dujų slėgis (MOP) - 3bar (žr. AB „Energijos skirstymo operatorius” išduotas Prisijungimo sąlygas). Didžiausias atsitiktinis dujų slėgis (MIP) - 1,4 MOP = 1,4 x 3bar = 4,2bar.

Po projektuojamo dujų slėgio reguliavimo įtaiso darbinis dujų slėgis (OP) – 21mbar. Didžiausias darbinis dujų slėgis (MOP) – 25mbar. Didžiausias atsitiktinis dujų slėgis (MIP) - 2,5 MOP = 2,5 x 25mbar = 62,5mbar.

Projektuojamas dujotiekis priskiriamas vidutinio slėgio I ir mažo slėgio kategorijos dujotiekiai. Projektuojamas dujotiekis laikomas kilnojamuoju daiktu. Dujotiekio ir jo įrenginių tarnavimo laikas ne mažesnis kaip 50 metų.

Siena, prie kurios įrengiamas dujotiekis ir čiaupas, turi būti ne mažesnės kaip I atsparumo ugniai laipsnio 3 gaisro apkrovos kategorijos pastato (R 60, EI 15 atsparumo ugniai siena).

Dujotiekio skersmenys, uždarymo įtaisai ir kitos sudėtinės dujų sistemos dalys parinktos tokios kad slėgio nuostoliai nuo dujų slėgio regulatoriaus išvado iki DŠ prijungimo vietos nesiektų daugiau kaip 3mbar.

Dujotiekio prapūtimui atlikti numatytos atšakos DN20 su uždarymo įtaisu ir akle. Minimalus atstumas nuo prapūtimo vamzdžio angos iki lauko oro tiekimo vamzdžio angos, varstomų langų, durų turi būti ne mažesnis kaip 3m. Visi įrenginiai, kurie yra arčiau kaip 3 m nuo prapūtimo vamzdžio (aklės), turi būti skirti dirbti sprogioje zonoje (Ex zonoje).

Automatinis dujų išjungimo vožtuvas įrengtas lauke ir apsaugotas nuo kritulių (rakinamoje, vėdinamoje, nedegioje spintelėje). Automatinio dujų išjungimo vožtuvo valdymas turi būti vykdomas nuo gaisro aptikimo ir signalizavimo sistemos (žr. GSS, PVA ir GS projekto dalis), kad pastate kilus gaisrui būtų nutrauktas dujų tiekimas į DŠ.

Visi elektriniai įrenginiai, kurie yra sprogioje dujų atmosferos aplinkoje (zonoje), turi būti skirti dirbti sproginiam saugaus "Ex" išpildymo ir tinkami darbui atitinkamoje aplinkoje.

Nuo dujas deginančio įrenginio iki sienų, langų, durų, angų į pastatą arba kito šalia esančio įrenginio išlaikomi dujinio prietaiso gamintojo instrukcijoje nurodyti atstumai (žr. Š projekto dalyje). Kai gamintojas atstumų nenurodo, nuo labiausiai atsikišusių dujinio prietaiso priekinės sienelės dalių iki priešais esančios sienos ar kitų pastato konstrukcijų ar įrenginių turi būti išlaikomas ne mažesnis nei 1m atstumas.

Projektiniai sprendiniai tinka tik pastato dujų sistemos projekte nurodytiems dujas deginančių įrenginių tipams. Projektą keisti leidžiama tik gavus projekto autoriaus sutikimą ir suderinus su projektą derinusiomis tarnybomis.

Dujas deginantys įrenginiai ir pastato dujų sistema turi būti įžeminami (jei kitaip nenumato įrenginių gamintojas). Įžeminimą būtina atlikti prieš tai kai dujas pradėdama tiekti į pastato dujų sistemą. Iki pastato dujų sistemos įrengimo užbaigimo turi būti pateikti varžų matavimo ir įžeminimo tikrinimo protokolai. Įrengiami dujiniai prietaisai turi atitikti nustatytus esminius saugos ir sveikatos apsaugos reikalavimus ir privalo turėti automatinę sistemą, nutraukiančią dujų tiekimą į dujų degiklį šiam užgesus, bei turėti reguliavimo įtaisas, kurie užtikrina saugų dujinių prietaisų darbą be nuolatinės jų priežiūros. Pastato dujų sistema įrengiama kai prie dujas deginančių įrenginių prijungti ir išbandyti pagal dujas deginančių įrenginių techninę dokumentaciją būtini inžineriniai tinklai.

Pastatas, kuriame įrengiami dujiniai prietaisai, turi būti patikimai apsaugotas nuo žaibo. Apsauga nuo žaibo turi atitikti statybos techniniuose reglamentuose, normatyviniuose saugos ir paskirties dokumentuose keliamus reikalavimus, Elektros įrenginių įrengimo bendrosios taisyklės, patvirtintos LR energetikos ministro 2012-02-03. įsakymu Nr. 1-22, redakcija nuo 2023-10-27 ir kitus reikalavimus. Atlikti pastato dujų sistemos elektros pajungimo rozetės varžos matavimą, surašyti protokolą.

Pastato dujų sistema turi būti apsaugota nuo pažeidimų ir išorinės korozijos: dviem sluoksniais nugruntuojama (antikoroziniu gruntu) ir du kartus nudažoma korozijai atspariais geltonos spalvos dažais, laku arba emaliu. Antžeminis dujotiekis, įrengtas prie pastato fasado dažomas tokia pačia spalva kaip pastato fasadas. Metalinis dujotiekis sąlyčio su kitomis metalinėmis dalimis vietose, kuriose yra

Dokumento žymuo	Lapas	Lapų	Laida
SS2133-01-TP-PDS.AR (2306-TP-D(PDS).AR)	3	4	0

galvaninės korozijos galimybė, turi būti elektriškai izoliuotas. Dujotiekių apsauga nuo korozijos turi būti atliekama vadovaujantis LST EN ISO 12944 keliamais reikalavimais.

Įrengtas dujotiekis turi būti išbandytas stiprumo ir sandarumo bandymais.

Dujotiekio įrengimo Rangovas turi užtikrinti darbuotojų saugą ir sveikatą, gaisrinę saugą ir aplinkos apsaugą dujotiekių įrengimo vietoje, taip pat gretimos aplinkos bei gamtos ir nekilnojamųjų kultūros vertybių apsaugą, dujotiekių įrengimo vietoje ir šalia jos esančių žmonių apsaugą nuo įrengimo darbų keliamo pavojaus.

Vykdamas įrengimo, demontavimo darbus būtina laikytis bendrųjų priešgaisrinės saugos taisyklių reikalavimų. Be šių taisyklių būtina vykdyti galiojančių standartų, statybos techninių reglamentų ir normų, technologinių sąlygų, elektros įrenginių įrengimo ir eksploatacijos taisyklių, taip pat kitų priešgaisrinę saugą reglamentuojančių norminių aktų reikalavimus. Asmenys, pažeidę priešgaisrinės saugos taisykles, atsako LR įstatymų nustatyta tvarka. Statybos teritorijoje turi būti numatyta vieta pirminėms gaisro gesinimo priemonėms. Už statybininkų buitinių, pagalbinių patalpų, teritorijos priešgaisrinę saugą atsako Rangovas.

Rangovas privalo pasirūpinti statybinėmis atliekomis, jas išvežti ir perduoti statybines atliekas tvarkančiai įmonei bei pateikti Statytojui pažymą apie tai. Dujotiekio įrengimo užbaigimą organizuoja Rangovas.

Aiškinamasis raštas, brėžiniai, techninės specifikacijos, sąnaudų kiekių žiniaraštis papildo vieni kitus, todėl turi būti atlikti visi darbai, netgi jei jie būtų parodyti ar paminėti vien tik viename iš jų.

Pasirankant medžiagas, gaminius, įrenginius, montuojant, bandant, pridudant, eksploatuojant ir t.t. dujotiekį vadovautis „Dujų sistemų pastatuose įrengimo taisyklės“, kurios patvirtintos LR Energetikos ministro 2012-01-02 įsakymas Nr. 1-2. Dujų sistemos ir jų dalys pastatuose turi būti tokios kokybės, taip įrengtos ir su tokia įranga, kad naudojant pagal paskirtį patikimai ir saugiai veiktų. Gaminiai, kurie patenka į Europos Bendrijos direktyvų taikymo sritį, turi būti paženklinami atitinkamu "CE" ženklu. Jei sistemos dalys nepaženklintos arba nenurodytas jų tinkamumas, turi būti pateikti dokumentai, įrodantys, jog laikomasi dujų sistemos saugos techninių, teisės aktų reikalavimų ir jos yra tinkamos naudoti kaip dujiniai įrenginiai. Gamintojas ir tiekėjas turi garantuoti, kad dujotiekio įrengime naudojamos jų medžiagos yra skirtos įrengti dujotiekį ir yra nauji. Draudžiama naudoti dujinį kurą kitoms kuro rūšims skirtuose prietaisuose, jei to nenumato prietaiso gamintojas. Naudojami dujiniai prietaisai turi turėti įrengimo, naudojimo instrukcijas, išspėjamuosius užrašus, kurie turi būti lietuvių kalba.

Dauginti ir/ar platinti projektą be autoriaus sutikimo griežtai draudžiama.

Licencijuotos kompiuterinės programos, kurios panaudotos rengiant projekto dalį: Microsoft Word ir AutoCAD LT.

Dokumento žymuo	Lapas	Lapų	Laida
SS2133-01-TP-PDS.AR (2306-TP-D(PDS).AR)	4	4	0



1. Bendri reikalavimai

Kiekviena prekė, įvežta iš Europos Bendrijos valstybės narės arba iš Europos ekonominės erdvės (EEE) sutartį pasirašiusios Europos laisvosios prekybos asociacijos (ELPA) valstybės, gali būti be apribojimų tiekama į Lietuvos Respublikos rinką, jeigu ji buvo pagaminta Europos Sąjungos valstybėje narėje ar ELPA valstybėje teisėtai būdais arba teisėtai importuota į valstybę narę iš trečiųjų šalių ir ją leidžiama tiekti į rinką toje valstybėje. Laisvo prekių judėjimo apribojimai pateisinami, jeigu neužtikrinamas lygiavertis įvairių susijusių teisėtų interesų apsaugos lygis.

Naudojami vamzdžiai, dujas deginantys įrenginiai, įrenginiai, uždarymo įtaisai, jungtys, medžiagos turi būti nauji, turi turėti gamintojų pateiktus atitikties sertifikatus ir (ar) jų kokybę patvirtinančias atitikties deklaracijas "CE" ženklas yra būtina ir pakankama sąlyga juos naudoti, o taip pat gamintojų išbandyta. Turi atitikti nustatytus esminius saugos ir sveikatos apsaugos reikalavimus. Jei pagal paskirtį taikant gaminius ar medžiagas nustatomi apribojimai, jų turi būti laikomasi arba iš gamintojo reikia gauti papildomų dokumentų. Pateikdami į Lietuvos Respublikos rinką ar tiekdami jai produktą, gamintojai, importuotojai ir platintojai užtikrina, kad prie produkto pridedami dokumentai ir saugos informacija parengta lietuvių kalba ir dujotiekio įrengime naudojamos jų medžiagos yra skirtos įrengti dujotiekį. Už tiekiamų produktų bandymų atlikimą yra atsakingas gamintojas. Naudojami dujiniai prietaisai turi turėti įrengimo, naudojimo instrukcijas, išspėjamuosius užrašus, kurie turi būti lietuvių kalba. Įrengiant dujinius prietaisus, reikia naudotis gamintojo techninėje dokumentacijoje nurodytais konkrečiais dujinių prietaiso įrengimo (montavimo) reikalavimais. Elektros įrenginiai, reikalingi dujiniam prietaisui naudoti, privalo atitikti elektros įrenginiams teisės aktuose nustatytus reikalavimus. Naujai įrengiami dujiniai prietaisai turi būti su saugos ir reguliavimo įtaisais, kurie užtikrina saugų dujinių prietaisų darbą be nuolatinės jų priežiūros. Įranga turi būti tiekama tik pilnai sukomplektuota. Įrangos įpakavimas, transportavimas bei saugojimas turi atitikti gamintojų instrukcijos reikalavimus.

Naudojamų prekių pakuotė turi atitikti Lietuvos Respublikos pakuočių ir pakuočių atliekų tvarkymo įstatymo ir Lietuvos Respublikos aplinkos ministro 2002-06-27 įsakymu Nr. 348 „Dėl pakuočių ir pakuočių atliekų tvarkymo taisyklių patvirtinimo“ redakcija nuo 2022-12-07 patvirtintų Pakuočių ir pakuočių atliekų tvarkymo taisyklių reikalavimus.

Asmuo, atliekantis dujų sistemų įrengimo, bandymo, derinimo darbus, privalo turėti šiems darbams reikalingą kvalifikaciją, bei privalo turėti išsamias atliekamų darbų instrukcijas ar statybos, įrengimo taisykles, patvirtintas įmonės, atliekančios darbus, vadovo arba parengtas atitinkamų įrenginių, įtaisų, medžiagų, jungiamųjų detalių gamintojų. Paminėtų dokumentų kopijas Rangovas, Užsakovo prašymu, turi pateikti Užsakovui. Visos medžiagos ir įranga turi būti parenkama taip, kad užtikrinti dujų sistemos saugumą ir tinkamumą naudojimo sąlygomis, laikantis atitinkamų teisės aktų, standartų, taisyklių reikalavimų, vamzdžių, įrenginių, įtaisų, medžiagų, jungiamųjų detalių gamintojų nurodymų. Dokumentuose nurodytais intervalais privaloma vykdyti dujotiekio ir jo elementų nuolatinę techninę priežiūrą. Dujų sistemų įrengimo metu turi būti užtikrinta, kad medžiagos, įrenginiai, įtaisai ir darbo kokybė atitiktų projekto specifikaciją. Visi vamzdžių, įrenginių, bandymų sertifikatai, suvirinimo įrašai

0	2024-04	Projektą suderinti su kompetentingomis institucijomis ir (ar) asmenimis ir konkursui		
Laida	Išleidimo data	Laidos statusas, keitimo priežastis (jei taikoma)		
Kval. Patv. Dok. Nr.		UAB „Synergy Solutions“ Daugėlišio g. 32, LT-09300 Vilnius, Tel. +370 699 19 282, info@ss-exp.com		
		Statinio projekto pavadinimas Gamybos, pramonės paskirties pastato Lakūnų g. 3, Šiauliuose, paprastojo remonto ir kitos paskirties inžinerinių statinių statybos projektas		
	Pareigos	Vardas, Pavardė	Parašas	Statinio numeris ir pavadinimas
25749	SPV	Tomas Kazlauskas		01 – Gamybinės dirbtuvės
14135	PDV-PDS	Eimutis Bagdonas		Sutarties pavadinimas Pastato dujų sistemos, Lakūnų g. 3 (skl. kad. Nr. 2901/0017:4; statinio unikalus Nr. 2998-0014-4018), Šiauliai, pertvarkymo (rekonstravimo) projektas
				Dokumento pavadinimas
				Techninės specifikacijos
				Laida
				0
	Statytojas	Dokumento žymuo		Lapas
LT	Lietuvos Kariuomenė	SS2133-01-TP-PDS.TS (2306-TP-D(PDS).TS)		Lapų
				1
				13

turi būti saugomi kaip nuolatiniai įrengimo įrašai statinio statybos techninėje dokumentacijoje. Darbų technologijos, vamzdžiai, įrenginiai, medžiagos, neatitinkančios nustatytų reikalavimų ar nesuderinti su Užsakovu negali būti naudojami. Naudojami dujotiekio vamzdžiai, įrenginiai, įtaisai, matavimo priemonės, medžiagos, jungiamosios detalės turi turėti Europos Bendrijos (EB) techninius įvertinimus, atitikties sertifikatus arba EB atitikties deklaracijas. Gamintojai turi pateikti techninius pasus.

Parduodami, įrengiami, pradedami naudoti dujiniai prietaisai turi būti suderinti ir atitikti šalyje ar konkretaus vartotojo naudojamų dujų parametrus (Wobbe indeksą, dujų slėgį, dujų rūšį (šeimą)). Šalyje naudojami dujiniai prietaisai, naudojančys gamtines dujas, turi būti suderinti 2-os šeimos, H (aukšto kaloringumo) grupės, G20 tipo gamtinėms dujoms.

Pastato dujotiekis, įskaitant jo jungtis, uždarymo įtaisus, reguliavimo, saugos bei matavimo priemonės, turi būti sandarus, tokios kokybės, taip įrengtas ir su tokia įranga, jog būtų tinkamas naudoti pagal paskirtį. Pastato dujotiekis ir jų dangos turi nekelti pastatui gaisro pavojaus, jų paviršiai turi būti tokie, jog kilus gaisrui nekiltų sproginimo grėsmė. Turi būti užtikrinta, kad gaisro atveju, veikiant išorinei terminei apkrovai 650°C, per 30 minučių nesusidarys jokie pavojingi dujų ir oro mišiniai.

Pastato dujų sistemos pertvarkymas (rekonstravimas) vykdomas pagal pastato dujų sistemos pertvarkymo (rekonstravimo) projektą, įstatymų, Vyriausybės ir jų įgaliotų institucijų nutarimų, kitų institucijų, priimančių gamtinių dujų sektoriaus veiklą reglamentuojančių teisės normų bei nutarimų reikalavimus. Pradėti pastato dujų sistemos pertvarkymo (rekonstravimo) darbus leidžiama tik po to, kai Užsakovas perdavė teisę šiuos darbus vykdyti turinčiam asmeniui (Rangovui) užbaigtą pastato dujų sistemos pertvarkymo (rekonstravimo) projektą ir techninis prižiūrėtojas yra informuotas apie pastato dujų sistemos pertvarkymo (rekonstravimo) pradžią. Pastato dujų sistemos pertvarkymo (rekonstravimo) darbų techninė priežiūra yra privaloma. Techninę priežiūrą atlieka Užsakovo pasirinktas techninis prižiūrėtojas. Techninis prižiūrėtojas, kartu su pertvarkymo (rekonstravimo) Rangovu, rengia dokumentus, reikalingus pastato dujų sistemos pertvarkymo (rekonstravimo) užbaigimui ir dalyvauja pastato dujų sistemos pertvarkymo (rekonstravimo) užbaigimo procedūrose.

Pastato dujų sistemų pertvarkymas (rekonstravimas) laikomas atliktu (užbaigtu), kai yra faktiškai atlikti pastato dujų sistemos pertvarkymas (rekonstravimas), bandymo darbai, yra parengtas, pilnai užpildytas Pastato dujų sistemos statybos (įrengimo) techninis pasas ir Užsakovas, darbų vadovas bei techninis prižiūrėtojas, patikrinus atliktus pertvarkymo (rekonstravimo) darbus, pasirašo pastato dujų sistemos Statybos (įrengimo) techniniame pase pastato dujų sistemos įrengimo užbaigimo aktą, kuris patvirtina, kad pastato dujų sistema įrengta pagal parengtą projektą ir normatyvinių dokumentų reikalavimus.

Dujotiekio vamzdžiai, įrenginiai, įtaisai, matavimo priemonės, jungiamosios detalės turi turėti įrengimo (montavimo), surinkimo, naudojimo instrukcijas, medžiagų kokybės patikrų ir bandymų liudijimus, techninius pasus arba jų kopijas, jų veikiamos (aplinkos ir transportuojamų dujų) temperatūros intervalai turi būti priimti -50°C – +90°C arba platesni. Vamzdžių, jungiamųjų detalių ir komponentų medžiagų savybės ir dujotiekio įrengimo būdas turi būti tinkamas tiekiamų dujų tipams ir jų naudojimo sąlygoms. Turi būti įvertintas klimato sąlygų poveikis medžiagoms ir jų įtaka eksploatacinėms savybėms.

Tiesiant dujotiekį naudojami statybos produktai teikiami Lietuvos rinkai 2011-03-09 Europos Parlamento ir Tarybos reglamento (ES) Nr. 305/2011, kuriuo nustatomos suderintos statybos produktų rinkodaros sąlygos, o neturintys darniųjų techninių specifikacijų – turi atitikti STR 1.01.04:2015 „Statybos produktų, neturinčių darniųjų techninių specifikacijų, eksploatacinių savybių pastovumo vertinimas, tikrinimas ir deklaravimas. Bandymų laboratorijų ir sertifikavimo įstaigų paskyrimas. Nacionaliniai techniniai įvertinimai ir techninio vertinimo įstaigų paskyrimas ir paskelbimas“, redakcija nuo 2023-06-09, reikalavimus. Statybos produktai turi turėti gamintojų išduotas eksploatacinių savybių deklaracijas (atitikimai pagal Reglamento (ES) Nr. 305/2011 arba pagal STR 1.01.04:2015 reikalavimus).

Dujotiekių vamzdžiai, įrenginiai, įtaisai, jungiamosios detalės parenkami atsižvelgiant į darbinę (eksploatacinę) temperatūrą, klimato sąlygas, darbinius slėgius, turi būti nauji. Dujotiekio įtaisai, turi būti apsaugoti nuo neleistinų asmenų veiksmų. Tose vietovėse, kuriose galimi pagrindo virpesiai, galintys turėti neigiamos įtakos dujotiekio saugumui, turi būti imtasi reikalingų saugumo priemonių. Dujotiekio tarnavimo laikas ne mažesnis kaip 50 metų.

Dujotiekio matavimo priemonės turi atitikti LST EN 1776:2016 reikalavimus. Visos dujotiekio dalys, kurias veikia slėgis, privalo turėti LST EN 10204 3.1 tipo kontrolės sertifikatus.

Dokumento žymuo	Lapas	Lapų	Laida
SS2133-01-TP-PDS.TS (2306-TP-D(PDS).TS)	2	13	0

Dujiniai prietaisai turi būti įžeminti. Iki dujų sistemos įrengimo užbaigimo darbų turi būti pateikti varžų matavimo ir įžeminimo tikrinimo protokolai.

2. Plieniniai dujotiekio vamzdžiai, fasoninės dalys, įrengimas

Pastato dujų sistemos vamzdžiai montuojami iš mažai anglingo plieno siūlinių ir besiūlių vamzdžių. Naudojami plieniniai vamzdžiai, fasoninės dalys, jungiamosios detalės, įrenginiai ir įtaisai atitinkantys LST EN 1092-1:2018, LST EN 10216-1:2014, LST EN 10217-1:2019, LST EN 10220:2003, LST EN 10241:2001, LST EN 10242+A1+AC:2001, LST EN 10255+A1:2007 standartų reikalavimus arba turi būti aukštesnės kokybės. Tikslieji plieno vamzdžiai turi atitikti LST EN 10305-1:2016, LST EN 10305-2:2016, LST EN 10305-3:2024 reikalavimus arba turi būti aukštesnės kokybės. Dujotiekio vamzdžiai tarpusavyje turi būti jungiami neišardomomis jungtimis (juos suvirinant), o išardomosios jungtys gali būti naudojamos tik dujinių prietaisų, įrenginių, įtaisų ir kontrolės matavimo priemonių prijungimo vietose. Vamzdžiai tiekiami siuntomis su kokybę liudijančiais dokumentais, prie jų gamykla turi pridėti sertifikatą arba pažymą su ištrauka iš sertifikato. Sertifikate nurodoma medžiagų cheminė sudėtis, bandymų rezultatai. Jei šių dokumentų nėra daryti vamzdžių cheminę analizę ir mechaninį bandymą. Vamzdžių siuntą priima Rangovas ir atsako už kokybę. Sujungimai turi būti sandarinami atitinkamu sriegiams skirtu hermetiku, tinkamu slėgiui ir temperatūrai, kurioje jis naudojamas. Išardomos jungtys įrengiamos prieinamose vietose, kad būtų patogų jas prižiūrėti ir remontuoti. Išardomos (srieginės jungtys (plieninės)) turi atitikti LST EN 10226-1:2004, LST EN 10226-2:2005 reikalavimus. Sriegių sandarinimo medžiagos turi atitikti LST EN ISO 228-1:2003, LST EN 751-2:1999, LST EN 751-3:2022+A1:2024 reikalavimus. Flanšiniai sujungimai turi būti sandarinami atitinkamais flanšams skirtais hermetikais, tinkančiais slėgiui ir temperatūrai, kurioje jie naudojami. Jungtys turi atitikti LST EN 1092-1:2018, LST EN 1092-3:2004, tarpikliai - LST EN 549:2019+A1:2023, LST EN 682:2003 keliamus reikalavimus. Jungties varžtų galvutės išdėstomos vienoje flanšų pusėje, vertikaliame vamzdyje – iš apačios. Varžtų galai turi būti ne ilgesni kaip 0,5 varžto skersmens nuo veržlės. Draudžiama tiesiogiai sujungti varinius vamzdžius su plieniniais vamzdžiais ar uždarymo įtaisų plieninėmis dalimis, taip pat su dujų skaitikliais, dujiniais prietaisais ir kitais įrenginiais ar įtaisais.

Vidinis vamzdžių paviršius turi būti glotnus, be pašalinių intarpų. Išorės paviršiui leistinos filiuzinės dėmės ir šiurkštumai. Vamzdžių galai nušlifuoti 30° kampu. Paklaida – 0 / +5°, 1,6mm ± 0,8mm. Didžiausia leidžiamoji temperatūra -50°C – +90°C, vamzdžius ir fasonines dalis išbandyti ne mažesniau kaip 25bar slėgiu.

Suvirinimo darbus gali atlikti atestuotas suvirintojas, turintis leidimą tos kategorijos darbui. Suvirintojo kvalifikacija turi būti patikrinta ir atitikti LST EN ISO 9606-1:2017 reikalavimus. Suvirinimo koordinatoriaus kvalifikacija ir paskyrimas turi atitikti LST EN ISO 14731:2019, LST EN 12732:2022 reikalavimus. Dujotiekio vamzdžių briaunos suvirinimui turi būti paruoštos pagal LST EN ISO 9692-1:2013 reikalavimus. Suvirinimo siūlių įvertinimą reikia atlikti pagal LST EN 12732:2022 reikalavimus. Suvirinimo darbai turi būti atliekami pagal suvirinimo procedūrų aprašus, kurie parengiami pagal LST EN ISO 15607:2020, LST EN ISO 15609-1:2019, LST EN ISO 15609-2:2019, LST EN ISO 15610:2023, LST EN ISO 15611:2024, LST EN ISO 15612:2018, LST EN ISO 15613:2004, LST EN ISO 15614-1:2017 ir kitus normatyvinius dokumentus. Plieno virintinės jungtys vamzdžiams turi atitikti LST EN 1775:2007 C 1 priedas, LST EN 10216-1:2014, LST EN 10217-1:2019, LST EN 10220:2003, LST EN 10255+A1:2007, LST EN 10305-1:2016, LST EN 10305-2:2016, LST EN 10305-3:2024 ir kitų normatyvinių dokumentų reikalavimus. Naudojamos suvirinimo medžiagos turi atitikti EN ar jiems prilyginamų standartų reikalavimus. Naudojama suvirinimo įranga turi atitikti gamintojo nustatytus reikalavimus. Suvirinimo siūlių kokybę tikrinama atliekant apžiūrinimąją kontrolę (angl. visual testing) pagal LST EN ISO 17637:2017, siūlių kontrolė vykdoma pagal LST EN ISO 5817:2023, LST EN ISO 5579:2014 reikalavimus ir kitais neardomosios kontrolės būdais. Apžiūrimosios kontrolės apimtys ne mažesnės nei LST EN 12732:2022 reikalavimuose. Dujotiekio suvirintų jungčių schema sudaroma pagal LST EN ISO 2553:2019 reikalavimus.

Vamzdžių, jungčių ir uždarymo įtaisų sandarumas tikrinamas bandomuoju slėgimu hidrauliškai.

Sąlyginis skersmuo (DN); išorinis skersmuo (D₀) x sienelės storis (s).

DN	15	20	25	32	40	50	100
D ₀ x s	21,3x2,8	26,9x2,8	33,7x3,6	42,4x3,6	48x3,6	60,3x3,6	114,3x4,0

Dokumento žymuo	Lapas	Lapų	Laida
SS2133-01-TP-PDS.TS (2306-TP-D(PDS).TS)	3	13	0

Dujotiekis turi būti kiek galima trumpesnis, su mažiausiu jungčių skaičiumi. Jį reikia įrengti taip, kad temperatūros pokyčiai ar pastato bei technologinių įrenginių vibracija dujotiekio nejudintų ir nedeformuotų. Atstumas nuo atvirai tiesiamo dujotiekio iki statybinių konstrukcijų, kitų vamzdžių arba įrenginių, žemės paviršiaus turi būti toks, kad būtų galima lengvai prieiti, dujotiekį montuoti, remontuoti, prižiūrėti ir ne mažesnis kaip 50% vamzdžio skersmens dydžio, bet kokių atveju atstumas turi būti ne mažesnis kaip 3cm. Horizontalus dujotiekis montuojamas su nuolydžiu į dujinį prietaisą arba į prisijungimo (įvado) pusę. Dujotiekis negali būti tvirtinamas prie kitų vamzdžių ir negali būti naudojamas kaip atrama, ant jo negali lašėti vanduo ir kitos medžiagos. Dujotiekiai negalima naudoti nei kaip atskirų, nei kaip sudėtinių elektros įrenginių apsauginių ar eksploatacinių įžemiklių ar apsauginių laidininkų. Dujotiekiai negali būti naudojami kaip žaibolaidžių iškrovikliai ar įžemikliai. Priklausomai nuo dujotiekio mechaninio tvirtumo (atsparumo tempimui), prie pastato konstrukcinių dalių tvirtinamas laikikliais. Laikančiosios dujotiekų laikiklių dalys turi būti pagamintos iš nedegių A1 ar A2-s1, d0 degumo klasės statybos produktų. Tarp vamzdžio ir metalinės apkabos dedamos guminės tarpinės. Dujotiekio tvirtinimo taškams turi būti parenkamos stabilios pastato konstrukcinės dalys. Įrengiant dujotiekį ir jo atšakas būtina atsižvelgti į galimos vibracijos poveikį. Tvirtinimas varžtais turi atitikti LST EN 10242+A1+AC:2001 dizaino simbolis A, LST EN 10241:2001, priklausantys tarpikliai - LST EN 549:2019+A1:2023, LST EN 682:2003 reikalavimus. Horizontalių dujotiekų rekomenduojami tvirtinimo atstumai:

Sąlyginis skersmuo, DN	40	50	100
Tvirtinimo atstumas, m	3,0	3,5	5,0

Antžeminių dujotiekų suvirinimo siūlių atstumas iki atramos krašto turi būti ne mažesnis kaip 200mm. Atstumas nuo uždarymo įtaiso jungės (flanšo) atbrailos iki antžeminio dujotiekio atramos turi būti ne mažesnis kaip 400mm.

Kadangi sieninis (stoginis) dujotiekis yra ilgas montuojant dujotiekį reikia įvertinti dujotiekio pailgėjimą ar sutrumpėjimą dėl temperatūros pokyčių.

Dujotiekiai pakeliami ir dedami ant stovų ar laikiklių tik tada, kai patikrinta suvirinimo siūlių kokybė.

Dujotiekio kolektorius tvirtinamas ant įbetonuotų atramų (vamzdis DN80) su apkaba. Tarp vamzdžio ir metalinės apkabos dedamos guminės tarpinės.

Projektuojamo dujotiekio sprendiniai pritaikyti sausoms gamtinėms dujoms (AB „Energijos skirstymo operatorius“ atstovų nurodymu, priimama, kad nuo transportuojamų gamtinių dujų dujotiekyje kondensatas nesusidarys).

Plieninių vamzdžių alkūnės ir perėjimai turi būti pagaminti iš tos pačios plieno markės kaip ir pagrindiniai vamzdžiai, padengti gruntuote ir atitikti ISO 3419:1981 standartus. Vamzdžių DN100–40 posūkiai daromi naudojant alkūnes, o DN15 – išlenkiant vamzdžius. Vamzdžiai ir fasoninės dalys tarpusavyje jungiami suvirinimo būdu.

Dujotiekis turi būti apsaugota nuo pažeidimų ir išorinės korozijos. Apsauga nuo korozijos turi atitikti LST EN 1775:2007, LST EN 12007-1:2012, LST EN 12007-2:2012 ir kitų normatyvinių dokumentų keliamus reikalavimus. Dujotiekio išoriniai paviršiai nuvalomi šepečiu nuo riebalų ir purvo, gruntuojami (antikorozinis gruntas) dviem sluoksniais ir du kartus nudažoma korozijai atspariais geltonos spalvos aliejiniiais dažais, laku arba emaliu. Antžeminis dujotiekis, sumontuotas prie pastato fasado dažomas tokia pačia spalva kaip pastato siena. Dažai privalo būti atsparūs vandens ir cheminių medžiagų mišinio poveikiui, skirti naudoti lauke, atlaikyti aplinkos bei dujų temperatūrą, dažai naudojami dujotiekio ir jo įtaisų padengimui. Prieš dažymą vamzdžio paviršius turi būti sausas, jo temperatūrą turi būti didesnę už +5°C, bet ne didesnė kaip +40°C, oro drėgnumas turi būti <80%. Dažymo schema, dažų tipas, sluoksnio storis, sluoksnių kiekis, dažų džiūvimo laikas ir paviršiaus apdorojimas privalo atitikti dažų gamintojo instrukcijas. Metalinis dujotiekis sąlyčio su kitomis metalinėmis dalimis vietose, kuriose yra galvaninės korozijos galimybė, turi būti elektriškai izoliuotas. Dujotiekų apsauga nuo korozijos, paruošimas, apsaugos įrengimas, eksploatacijos sąlygos ir ilgaamžiškumas turi atitikti LST EN ISO 8504-1:2020, LST EN ISO 12944-1:2018, LST EN ISO 12944-2:2018 keliamiems reikalavimams. Priimamam, kad dujotiekis montuojamas labai aukštos atmosferos korozijos kategorijoje.

Antikorozinis gruntas turi būti modifikuotas alkidinis antikorozinio grunto tipo. Skirtas naudoti: metalo, ketaus gaminių gruntavimui prieš dažant juos alkidiniu, alkidiniu modifikuotu, chlorkaučiukiniu

Dokumento žymuo	Lapas	Lapų	Laida
SS2133-01-TP-PDS.TS (2306-TP-D(PDS).TS)	4	13	0

arba nitroceliulioziniu emaliu. Išdžiūvusi danga turi pasižymėti geromis apsauginėmis, mechaninėmis savybėmis, atspari korozijai. Dengiamo paviršiaus temperatūra turi būti didesnė už +5°C, bet ne didesnė kaip +40°C.

3. Uždarymo įtaisai, jų montavimas

Įtaisai turi būti nauji, nenaudoti.

Gaminys	Charakteristika	Reikalavimai
Antžeminis žalvarinis rutulinis čiaupas su sriegiu (vidus/vidus ir vidus/išorė)	Gamintojo kokybės vadybos įvertinimo sertifikatas ^{a)}	ISO 9001
	Gaminys turi atitikti standartus ^{b)} :	
	Pastatuose naudojamų dujinių įrenginių ranka valdomos rutulinės sklendės ir kūginės kamštinės sklendės su uždaru dugnu	LST EN 331:2016
	Parametro pavadinimas ^{b)}	Parametro reikšmė
	Nominalus slėgis ^{b)}	PN10 (10 bar)
	Darbinė terpė ^{b)}	Gamtinės dujos
	Pralaidumas ^{b)}	Pilno pralaidumo
	Čiaupo tipas ^{b)}	Rutulinis
	Tvirtinimas ^{b)}	Srieginis pajungimas pagal LST EN 10226:2004
	Sandarumo klasė ^{b)}	A pagal LST EN 12266-1:2012
	Korpusas ^{b)}	Medžiaga - kaldintas žalvaris padengtas nikeliu, lydinio klasė CW 617 N pagal LST EN 12165:2016
	Rutulys ^{b)}	Medžiaga - chromuotas plienas, lydinio klasė CW 614 N pagal LST EN 12164:2016
	Rutulio sandariklis ^{b)}	Medžiaga - PTFE
	Čiaupo valdymo velenas ^{b)}	Medžiaga, chromuotas plienas, lydinio klasė CW 614 N pagal LST EN 12164:2016
	Valdymo veleno sandariklis ^{b)}	Žiedai iš NBR gumos
	Čiaupo valdymas ^{b)}	Su geltonos spalvos rankenėle
	CE ženklinimo notifikuojoje įstaigoje ^{d)}	CE ženklas ir jį išdavusios notifikuotos įstaigos numeris
	Čiaupo ženklinimas ^{b)}	Ant čiaupo turi būti nurodyta: Gamintojo pavadinimas; Čiaupo numeris; Nominalus dydis; Nominalus slėgis; Srauto kryptis.
	Čiaupų eksploatavimo aplinkos temperatūros ribos ne siauresnės nei ^{b)}	- 40°C ÷ +80°C
	Tarnavimo laikas ^{b)}	Daugiau kaip 10 metų
Kartu su gaminiu pristatomi dokumentai	Gaminio techninis aprašymas	

Pastabos (dokumentacija reikalaujamo parametro atitikimo pagrindimui):

- a) - Vadybos sistemos sertifikato kopija;
- b) - Gamintojo parengtas gaminio techninis aprašymas arba gamintojo deklaracija;
- c) - Tiekėjo deklaracija;
- d) - CE atitikties įvertinimo notifikuotosios įstaigos sertifikatas.

Dokumento žymuo	Lapas	Lapų	Laida
SS2133-01-TP-PDS.TS (2306-TP-D(PDS).TS)	5	13	0

Gaminys	Charakteristika	Reikalavimai
Antžeminis įvirinamas plieninis rutulinis čiaupas	Gamintojo kokybės vadybos įvertinimo sertifikatas ^{a)}	ISO 9001
	Gaminys turi atitikti standartus ^{b)} :	
	Pagaminti pagal suslėgtų Indų Direktyvą Rutuliniai vožtuvai - slėginės įrangos projektavimas, gamyba, galutinio gaminio tikrinimas ir bandymas	2014/68/EU
	Parametro pavadinimas ^{b)}	Parametro reikšmė
	Nominalus slėgis ^{b)}	PN16 (16 bar)
	Darbinė terpė ^{b)}	Gamtinės dujos
	Pralaidumas ^{b)}	Pilno pralaidumo
	Čiaupo tipas ^{b)}	Rutulinis
	Tvirtinimas ^{b)}	Privirinimui skirti galai turi būti iš plieninių vamzdžių, nusklembti pagal EN ISO 3183:2020
	Sandarumo klasė ^{b)}	A pagal LST EN 12266-1:2012
	Korpusas ^{b)}	Medžiaga - plienas, minimalus numeris 1.0345 pagal LST EN 10216-1:2014
	Antikorozinis padengimas ^{b)}	Epoksidinis miltelinis pagal LST EN 14901-1:2014+A1:2020
	Rutulys ^{b)}	Medžiaga - nerūdijančio plieno, minimalus numeris 1.4301 pagal LST EN 10088-1:2024
	Rutulio sandariklis ^{b)}	Medžiaga - PTFE
	Čiaupo valdymo velenas ^{b)}	Medžiaga - nerūdijančio plieno, minimalus numeris 1.4028 pagal LST EN 10088-1:2024
	Valdymo veleno sandariklis ^{b)}	Žiedai iš NBR gumos
	Čiaupo valdymas ^{b)}	Su rankena
	Čiaupo ženklavimas ^{b)}	Ant čiaupo turi būti nurodyta: Gamintojo pavadinimas; Čiaupo numeris; Nominalus dydis; Nominalus slėgis; Srauto kryptis.
	CE ženklavimo notifikuojoje įstaigoje ^{d)}	CE ženklas ir jį išdavusios notifikuotos įstaigos numeris
	Čiaupų eksploatavimo aplinkos temperatūros ribos ne siauresnės nei ^{b)}	- 40°C ÷ +80°C
Tarnavimo laikas ^{b)}	Daugiau kaip 10 metų	
Kartu su gaminiu pristatomi dokumentai	Gaminio techninis aprašymas	

Pastabos (dokumentacija reikalaujamo parametro atitikimo pagrindimui):

a) - Vadybos sistemos sertifikato kopija;

b) - Gamintojo parengtas gaminio techninis aprašymas arba gamintojo deklaracija;

c) - Tiekėjo deklaracija;

d) - CE atitikties įvertinimo notifikuotosios įstaigos sertifikatas.

Dokumento žymuo	Lapas	Lapų	Laida
SS2133-01-TP-PDS.TS (2306-TP-D(PDS).TS)	6	13	0

Gaminys	Charakteristika	Reikalavimai
Antžeminė plieninė rutulinė flanšinė sklendė	Gamintojo kokybės vadybos įvertinimo sertifikatas ^{a)}	ISO 9001
	Gaminys turi atitikti standartus ^{b)} :	
	Pagaminti pagal suslėgtų Indų Direktyvą Rutuliniai vožtuvai - slėginės įrangos projektavimas, gamyba, galutinio gaminio tikrinimas ir bandymas	2014/68/EU
	Parametro pavadinimas ^{b)}	Parametro reikšmė
	Nominalus slėgis ^{b)}	PN16 (16 bar)
	Darbinė terpė ^{b)}	Gamtinės dujos
	Pralaidumas ^{b)}	Pilno pralaidumo
	Sklendės tipas ^{b)}	Rutulinė
	Tvirtinimas ^{b)}	Flanšinis. Flanšų pragrėžimas pagal LST EN 1092-2:2024
	Sandarumo klasė ^{b)}	A pagal LST EN 12266-1:2012
	Korpusas ^{b)}	Medžiaga - plienas, minimalus numeris 1.0345 pagal LST EN 10216-1;2014
	Dangtis ^{b)}	Medžiaga – kalusis ketus, minimalus numeris 5.3100 pagal LST EN 1563:2018
	Antikorozinis padengimas ^{b)}	Epoksidinis miltelinis pagal LST EN 14901-1:2014+A1:2020
	Rutulys ^{b)}	Medžiaga - nerūdijančio plieno, minimalus numeris 1.4301 pagal LST EN 10088-1:2024
	Rutulio sandariklis ^{b)}	Medžiaga - PTFE
	Sklendės valdymo velenas ^{b)}	Medžiaga - nerūdijančio plieno, minimalus numeris 1.4028 pagal LST EN 10088-1:2024
	Valdymo veleno sandariklis ^{b)}	Žiedai iš NBR gumos
	Sklendės valdymas ^{b)}	Su rankena
	Sklendės ženklavimas ^{b)}	Ant sklendės turi būti nurodyta: Gamintojo pavadinimas; Sklendės numeris; Nominalus dydis; Nominalus slėgis; Srauto kryptis.
	CE ženklavimo notifikuojoje įstaigoje ^{d)}	CE ženklas ir jį išdavusios notifikuotos įstaigos numeris
Čiaupo eksploataavimo aplinkos temperatūros ribos ne siauresnės nei ^{b)}	- 40°C ÷ +80°C	
Tarnavimo laikas ^{b)}	Daugiau kaip 10 metų	
Kartu su gaminiu pristatomi dokumentai	Gaminio techninis aprašymas	

Pastabos (dokumentacija reikalaujamo parametro atitikimo pagrindimui):

- a) - Vadybos sistemos sertifikato kopija;
- b) - Gamintojo parengtas gaminio techninis aprašymas arba gamintojo deklaracija;
- c) - Tiekėjo deklaracija;
- d) - CE atitikties įvertinimo notifikuotosios įstaigos sertifikatas.

Dokumento žymuo	Lapas	Lapų	Laida
SS2133-01-TP-PDS.TS (2306-TP-D(PDS).TS)	7	13	0

4. Automatinis dujų išjungimo vožtuvas spintelėje (ADIVS)

ADIVS įrengtas lauke ir apsaugotas nuo kritulių (rakinamoje, vėdinamoje, nedegioje spintelėje). ADIVS valdymas turi būti vykdomas nuo gaisro aptikimo ir signalizavimo sistemos, kad pastate kilus gaisrui būtų nutrauktas dujų tiekimas į dujas deginačius įrenginius. Spintelės matmenys parenkami atsižvelgiant į ADIVS ir kad būtų patogų jį įrengti, prižiūrėti, o reikalui esant jį išmontuoti.

Vožtuvas su rankiniu atidarymu yra valdomas elektromagnetine rite. Įjungiant į darbinę padėtį, aptarnaujantis personalas pakelia vožtuvo traukę į viršų ir ją užfiksuoja. Gaisro aptikimo ir signalizavimo sistemai nustačius gaisrą (avariją) įsijungia vožtuvo magneto elektrinė grandinė. Jo traukė atsilaisvina ir vožtuvas, veikiamas spyruoklės jėgos, užsidaro, nutraukdamas dujų tiekimą. Pakartotinai vožtuvas gražinamas į darbinę padėtį rankiniu būdu, prieš tai pašalinus jo avarinio suveikimo priežastį. Techniniai duomenys: skirtas gamtinėms dujoms, normaliai uždaras, aliuminio korpuso, diametras DN50 didžiausias slėgis 6bar, apsaugos klasė IP64, prijungimas flanšinis/flanšinis, maitinimo įtampa 220V / 50Hz, suveikimo (užsidarymo) laikas mažiau kaip 1 sekundė. ADIVS turi būti įžemintas. ADIVS turi atitikti jam keliamus reikalavimus ir atitikti direktyvos reikalavimus. Jis būtinai turi atitikti tai zonai keliamus sertifikavimo ir eksploatacijos reikalavimus (LST EN 60079-14:2014/AC:2016). ADIVS turi būti gamintojo išbandyta.

Įranga turi būti pristatyta su gamintojo sertifikatais, laikantis Lietuvos teisės aktų reikalavimų.

5. Dujų slėgio reguliatorius, dujų slėgio reguliavimo įtaisas (DSRĮt) ir spinta

Reikalingam dujų kiekiui ir slėgiui palaikyti numatytas dujų slėgio reguliavimo įtaisas (DSRĮt) su dujų slėgio reguliatoriumi.

DSRĮt turi būti įrengiamas pagal gamintojų pateikiamas įrengimo (montavimo) instrukcijas. Dujų slėgio reguliatorius parinktas pagal vartotojo didžiausią skaičiuojamąją dujų suvartojimą ir reikalingą slėgį. Slėgio reguliatoriaus našumas yra 15–20% didesnis už didžiausią skaičiuojamąją dujų suvartojimą. Dujų slėgio reguliatorius turi atitikti LST EN 334:2019 reikalavimus.

Dujų slėgio reguliatoriaus techninės charakteristikos:

- įvadinis (įėjimo) dujų slėgis – nuo 0,1 iki 6bar;
- išvadinis (išėjimo) dujų slėgis – 21mbar;
- darbo aplinkos temperatūra nuo –40°C iki +80°C;
- dujų darbinė temperatūra –20°C iki +60°C;
- nominalus dujų srautas 50m³/val.;
- tikslumo klasė ne žemesnė kaip AC 10, SG 20;
- reguliatoriaus apsauginio dujų išmetimo vožtuvo nustatyta darbo vertė 30 ± 1 mbar;
- reguliatoriaus apsauginio dujų srauto uždarymo vožtuvo darbo vertė 45 ± 1 mbar.

Reguliatorių, kurių nominalus srautas 50 m³/val.:

įėjimas 3/4" plokščias su užmetama veržle, sandarinimas su tarpine;

išėjimas 1¼" plokščias su užmetama veržle, sandarinimas su tarpine.

Dokumento žymuo	Lapas	Lapų	Laida
SS2133-01-TP-PDS.TS (2306-TP-D(PDS).TS)	8	13	0

Dujų slėgio reguliavimo įtaiso (DSRIt) spintelė:

Charakteristika	Reikalavimai
Standartas	Spintelės atsparumas degimui turi būti ne mažiau UL94 V(0)
	Spintelės atsparumas smūgiams turi būti nemažiau kaip IK10 pagal LST EN 50102+A1:1998 standartą
Gaminio žaliava (medžiaga)	Tvirta nemetalinė medžiaga, nereikalaujanti dažymo. Spintelė turi būti atspari atmosferiniam poveikiui, apsaugota nuo atmosferinių kritulių ne žemesnės kaip IP43 klasės, pagaminta iš tvirtos nemetalinės medžiagos, nedažyta
	Spintelės komplektavimui bei gamybai turi būti naudojami įtaisai ir medžiagos nustatyta tvarka pripažintos tinkamomis naudoti ES
	Pagaminta iš A1 ar A2 degumo klasės statybos produktų
Gaminio atsparumas	Atmosferos bei mechaniniam poveikiui, hermetiškas nuo atmosferinių kritulių ir apsaugota nuo pašalinių asmenų
	Pritaikytas eksploatuoti lauko sąlygomis, esant aplinkos temperatūroms nuo -40°C iki +80°C
	Korpusas ir ją laikančios konstrukcijos turi atlaikyti vėjo apkrovą ir vėjo greitį ne mažesni kaip 50m/s
	Visi Spintelės tvirtinimo taškai turi būti korpuso viduje, kad sumontavus nebūtų galima neleistinai jo nuimti. Tvirtinimo taškų konstrukcija ir vieta turi užtikrinti, kad atsitiktinis įtempis būtų paskirstytas visai korpuso konstrukcijai
	Įbrėžus spintelės spalva neturi keistis (nublukti). Medžiaga atspari UV spinduliams
Vėdinimas	Vėdinimui spintos viršuje ir apačioje įrengiamos 100÷200cm ² ploto angos
Gaminio spalva	Pagrindinė spalva RAL – 1015
	Papildomos spalvos RAL 7032, 9003, 1011, 7021, 6005
Spintelės atidarymas	Spintelės durelių atidarymo kampas turi būti ne mažesnis kaip 120°
	Spintelės durelių vyriai turi būti tvirtos konstrukcijos, o jų eksploatavimo laikotarpis ne mažesnis kaip pačios Spintelės
	Spintelės durelėse turi būti sumontuotas unifikuotas užraktas (trikampis raktas)
	Spintelės durelėse turi būti įrengtas organinio stiklo langelis (langeliai) aiškiam skaitiklio rodmenų nuskaitymui. Organinis stiklo langelis (langeliai) turi neprarasti skaidrumo dėl saulės spindulių poveikio
Gaminio išvaizda	Ant Spintelės durelių ir abiejų korpuso šonų viršutinėje dalyje turi būti šviesą atspindintys, tamsiu paros metu matomi lipdukai ar kiti elementai
	Ant Spintelės durelių turi būti aiškiai matomi, atsparūs atmosferiniam poveikiui užrašai: "Informacija: 1802" ir "Avarinė tarnyba: 1804"
	Ant Spintelės durelių turi būti aiškiai matomas, atsparus atmosferiniam poveikiui užrašas "GAMTINĖS DUJOS", mažiausiai 1,5 karto didesnis už Spintelės gamintojo logotipą
	Ant spintelės durelių ir abiejų korpuso šonų viršutinėje dalyje turi būti šviesą atspindintys, tamsiu paros metu matomi lipdukai ar kiti elementai

Dokumento žymuo	Lapas	Lapų	Laida
SS2133-01-TP-PDS.TS (2306-TP-D(PDS).TS)	9	13	0

Spintelėje įrengiamų montavimo detalių techniniai reikalavimai:

Charakteristika	Reikalavimai
	Spintelės komplektavimui bei gamybai turi būti naudojami įtaisai ir medžiagos nustatyta tvarka pripažintos tinkamomis naudoti ES. Įtaisai turi turėti CE ženklą
Tvirtinimas	Spintelėje sumontuoti dujotakiai (įėjimas ir išėjimas) turi būti pritvirtinti prie Spintelės viršutinės dalies sienelės
	Spintelėje įrengti dujotakiai, įtaisai, turi būti sumontuoti taip, kad būtų patogų atlikti techninės priežiūros ir remonto darbus, dujų slėgio reguliavimo įtaisų keitimo darbus
	Spintelės dujotakio ir įrangos visi išardomi sujungimai turi būti su paruoštomis plombavimui vietomis, taip pat turi būti galimybė uždarius rutulinį čiaupą jį užplombuoti
Kontrolinio manometro prijungimas	Spintelėje už dujų slėgio reguliavimo įtaiso turi būti įrengta vieta laikinam kontrolinio manometro prijungimui, jeigu tokio slėgio matavimo taško neturi dujų slėgio reguliavimo įtaisas
Reglamentavimas	Spintelės įrangos komplektas turi būti išbandytas stiprumui ir sandarumui, vadovaujantis Skirstomųjų dujotiekių įrengimo taisyklių reikalavimais patvirtintais 2016-05-17 LR Energetikos ministro įsakymu Nr. 1-162
	Montuojant dujotakius ir įtaisas Spintelėje turi būti laikomasi Skirstomųjų dujotiekių įrengimo taisyklių reikalavimų patvirtintų 2016-05-17 LR Energetikos ministro įsakymu Nr. 1-162
	Spintelės (su įrenginiais) gaminančioje įmonėje turi būti įdiegtos kokybės vadybos sistema pagal ISO 9001:2015 (LST EN ISO 9001:2015) ir aplinkos apsaugos vadybos sistema pagal ISO 14001:2015 (LST EN ISO 14001:2015) bei turėti galiojančius sertifikatus

6. Dujų filtras (DF)

Mechaninių priemonių dujose sulaikymui vamzdyne prieš dujų slėgio reguliatorių ir dujas deginančių įrenginių turi būti įrengtas DF. DF turi sulaikyti visas daleles, kurių dydis viršija 5µm. Numatytas flanšinis, tiesinis DF. Vardinis DF pralaidumas turi būti ne mažesnis už dujas deginančio įrenginio maksimalų dujų suvartojimą. DF turi būti skirtas mažam / vidutiniam slėgiui, gamtinių dujų valymui. DF sąlyginis skersmuo DN50 ir DN40, maksimalus darbinis dujų slėgis – 0,6bar / 6bar. DF skirtas įrengti lauke.

DF turi būti su matavimo priemonėmis, galinčiomis išmatuoti dujų slėgius prieš DF ir po jo. DF turi būti su rankiniu arba automatiniu išleidimo įtaisu skystiems teršalams. DF turi būti pakankamai tvirtas, kad DF korpusas atlaikytų filtravimo elementų smūgius jiems suirus. DF turi atitikti LST EN 1092-1:2018, LST EN 60079-1:2015, LST EN 13445-1:2021 (jeigu jis yra klasifikuojamas kaip slėginis indas) standartus, direktyvos 2014/34/EU reikalavimus. DF turi turėti uždarymo dangčius, kurie galėtų būti saugiai atidaromi ir kokios konstrukcijos, kad atliekant jų valymą į dujų skirstymo sistemą nepatektų teršalai.

7. Vibraciją slopinanti jungtis (VSJ)

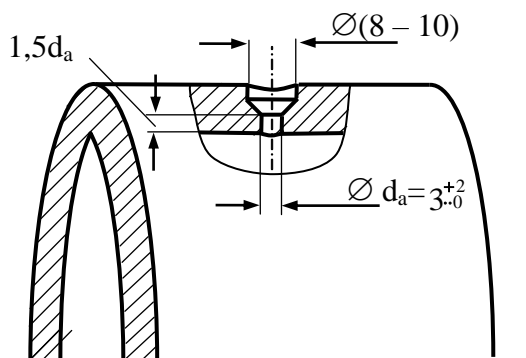
VSJ naudojamos vamzdžių vibracijoms, kampinio poslinkio ir ilgių pokyčiams, atsiradusiems dėl temperatūrinės deformacijos, slopinimui. Turi atitikti PED direktyvos 2014/68/ES standartą. PN 16 flanšinis pajungimas, flanšai gaminami iš anglingo plieno, o mova gaminama iš nerūdijančio plieno. Flanšas turi būti laisvas. VSJ turi būti skirta gamtinėms dujoms. Visos medžiagos, kurios kontaktuoja su dujomis, pagamintos iš nerūdijančio plieno. Maksimalus slėgis 6bar. Aplinkos temperatūra: nuo -40°C iki +80°C. Turi būti gamykloje išbandyta. Skirta įrengti lauke.

Dokumento žymuo	Lapas	Lapų	Laida
SS2133-01-TP-PDS.TS (2306-TP-D(PDS).TS)	10	13	0

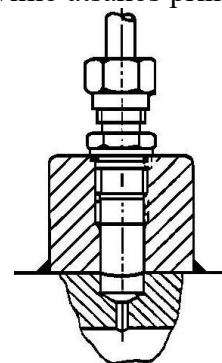
8. Manometras

Dujų slėgiui matuoti skirtas manometras, kurio matavimo ribos 0 – 100mbar arba 0 – 6bar. Prijungimas Rp ½“. Jungiamas sriegine jungtimi. Skirta įrengti lauke, pritaikytas gamtinėms dujoms. Manometras turi būti pristatytas su gamintojo sertifikatu, laikantis Lietuvos Respublikos teisės aktų reikalavimų. Slėgio perdavimo vamzdelis turi būti kuo trumpesnė, jis neturi turėti įlinkimų, kurių žemiausiuose taškuose galėtų susikaupti skysčiai arba nešvarumai, nuolydis turi būti ne mažesnis kaip 1:10. Vamzdelio deformacijos dėl eksploatacinių sąlygų (temperatūros, slėgio) kitimo turi būti kompensuojamos. Slėgio perdavimo vamzdelio vidaus skerspjūvis turi būti tolygus pagal ilgį. Slėgio matavimo anga turi turėti cilindrinę dalį ir kūginį išplėtimą iki jungiamojo vamzdelio skersmens. Cilindrinės dalies skersmuo turi būti ($d_a = 3^{+2}$) mm. Esant kondensacijos pavojui, angos skersmuo turi būti ($d_a = 5^{+1}$) mm. Cilindrinės dalies ilgis turi būti $1,5 d_a \pm 1$ mm. Angos skerspjūvis turi būti apvalus. Angos briauna neturi turėti atplaišų ir užapvalinimų. Nelygumai tiek angos vidaus paviršiuje, tiek vamzdžio vidaus paviršiuje ties anga neleidžiami. Kai vamzdynas horizontalus, anga turi būti viršutiniame vamzdžio skerspjūvio taške, leidžiamasis nuokrypis $\pm 30^\circ$. Slėgio matavimo atšaka gali būti įrengta tiek horizontaliuose tiek vertikaliuose vamzdynuose. Atšakos anga turi būti pragręžta statmenai vamzdžio ašiai, leidžiamasis nuokrypis $\pm 1^\circ$.

Slėgio matavimo angos principinė schema



Slėgio matavimo atšakos principinė schema



Siekiant užtikrinti priežiūrą, tikrinimo ir kalibravimo galimybę prieš manometrą turi būti sklendė (čiaupas). Siekiant išvengti nesankcionuoto sklendės (čiaupo) uždarymo, kas paveiktų matavimų rezultatus, turi būti galimybė užplombuoti sklendę (čiaupą) atidarytoje padėtyje.

9. Dujotiekio stiprumo ir sandarumo bandymai

Virintinių siūlių kokybė tikrinama atliekant 100% apžiūrimąją (vizualinę) kontrolę pagal Lietuvos standarto nustatytus reikalavimus ir kitais neardomosios kontrolės būdais. Tikrinti virintinių siūlių kokybę, atliekant neardomuosius virintinių siūlių bandymus, ir daryti išvadas apie siūlių kokybę turi teisę akredituota laboratorija, kurios darbuotojai atestuojami Lietuvos standarto nustatytais reikalavimais.

Sumontavus dujotiekį turi būti išbandytas jo stiprumas ir sandarumas. Bandymai atliekami vadovaujantis Dujų sistemų pastatuose įrengimo taisyklėmis, patvirtintomis LR Energetikos ministro 2012-01-02 įsakymo Nr. 1-2 ir kitai bandymus reglamentuojančiais dokumentais. Bandymui naudojamos suslėgtos inertinės dujos arba oras. Dujotiekio bandymas pradedamas tik tada, kai susilygina aplinkos oro ir bandymų terpės (inertinių dujų ar oro), esančios dujotiekio viduje, temperatūros. Dujotiekį privalo bandyti jį įrengę juridinių asmenų reikiamos kvalifikacijos atestuotai darbuotojai arba atestuotai fiziniai asmenys, dalyvaujant įrengimo techniniam prižiūrėtojui. Bandymai atliekami atsižvelgiant į bandomo dujotiekio didžiausiąjį darbinį dujų slėgį (MOP) bei techninės saugos reikalavimus. Jei uždarymo įtaisai, įrenginiai ir prietaisai neapskaičiuoti stiprumo bandymo slėgiui atlaikyti, jie turi būti išmontuoti ir vietoj jų bandymo metu įdedami intarpai, aklės ar kamščiai. Dujas deginantys, kontrolės ir matavimo prietaisai prieš stiprumo bandymą turi būti atjungti. Dujotiekio sandarumas bandomas sumontavus uždarymo įtaisus, dujų slėgio reguliavimo įrenginius, įtaisus, prietaisus, kontrolės ir matavimo prietaisus. Bandymo įrenginys (slėginiai vamzdynai, jungtys ir uždaramieji įtaisai) turi išlaikyti slėgį, du kartus didesnę už dujotiekio bandymo slėgį.

Dokumento žymuo	Lapas	Lapų	Laida
SS2133-01-TP-PDS.TS (2306-TP-D(PDS).TS)	11	13	0

Bandant dujotiekių stiprumą ir sandarumą turi būti naudojamos tokios slėgio matavimo priemonės:

- esant bandymo slėgiui iki 0,1 bar – skiriamoji geba turi būti ne mažesnė kaip 0,1 mbar;
- esant bandymo slėgiui nuo 0,1 bar iki 1,0 bar – ne žemesnės kaip 0,6 tikslumo klasės;
- esant bandymo slėgiui 1,0 bar ir didesniai:
 - ✓ ne žemesnės kaip 1 tikslumo klasės stiprumo bandymui;
 - ✓ ne žemesnės kaip 0,6 tikslumo klasės sandarumo bandymui.

Jeigu bandymams naudojami analoginiai deformaciniai manometrai, jie turi būti parinkti taip, kad matuojamasis bandymo slėgis būtų antrajame skalės trečdalyje.

Dujotiekis bandomas pagal iš anksto parengtą tokių darbų technologijos instrukciją, kurioje turi būti nurodyta tiksli bandymo atlikimo tvarka, reikalingi įrenginiai, medžiagos, prietaisai ir privalomi saugos reikalavimai.

Antžeminio dujotiekio stiprumo ir sandarumo bandymo slėgiai ir bandymo trukmė:

Dujotiekio slėgis, bar	Stiprumo bandymo slėgis, bar	Stiprumo bandymo trukmė, val.	Sandarumo bandymo slėgis, bar	Sandarumo bandymo trukmė, val.
Mažo slėgio (iki 0,1 bar)	3,0	1	0,12	1
Vidutinio slėgio I kategorijos (daugiau kaip 2 bar iki 5 bar)	1,4 x 3 (MOP) = 4,2	1	1,25 x 3 (MOP) = 3,75	1

Dujotiekis stiprumo bandymą išlaikė, jeigu bandant nebuvo konstatuota ir po apžiūrėjimo nenustatyta:

- bandymo dujų (dujotiekyje esančių inertinių dujų, oro) nuotėkio per dujotiekio jungtis, uždarymo įtaisus, dujų slėgio reguliavimo įrenginius, įtaisus;
- slėgio sumažėjimo pagal manometrų rodmenis.

Pastaba: Defektai, nustatyti bandant dujotiekio stiprumą, turi būti pašalinti iki dujotiekio sandarumo bandymo.

Laikoma, kad dujotiekis sandarumo bandymą išlaikė, jeigu bandymo laikotarpiu nebuvo nustatyta (pastebėta) bandymo dujų nuotėkio per dujotiekio jungtis, uždarymo įtaisus, dujų slėgio reguliavimo įrenginius, įtaisus ir slėgio sumažėjimo pagal manometrų rodmenis.

Dujotiekio bandymo metu turi būti apžiūrėtas ir patikrintas visų vamzdžių jungčių tvirtumas bei sandarumas. Sandarumui patikrinti gali būti naudojamas nuotėkio aptikimo tirpalas pagal LST EN 14291:2005 nustatytus reikalavimus. Defektus, nustatytus dujotiekio stiprumo ar sandarumo bandymo metu, pašalinti galima tik sumažinus bandymo slėgį iki atmosferinio.

Pasibaigus pastato dujotiekio bandymui surašomas aktas, kurį pasirašo atsakingas už bandymą dujotiekį įrengusios įmonės atstovas ir techninis prižiūrėtojas (jei buvo pasirinktas). Pastato dujų sistemos montavimo darbų techninis pasas su bandymo rezultatų aktu saugo pastato savininkas, o jo kopiją – dujų įmonė, išdavusi prisijungimo sąlygas.

10. Esamo dujotiekio ir jo įrenginių demontavimas

Rangovo paskirtas statybos vadovas, vadovaujantis demontavimo darbams, atsako už saugų demontavimo darbų atlikimą. Darbams turi vadovauti atestuotas techninis darbuotojas. Demontavimą atliekantys darbuotojai turi turėti tinkamą tokiems darbams atlikti kvalifikaciją. Rizikos vertinimas yra pirmasis profesinės rizikos valdymo etapas. Demontavimo darbų vietoje ypač turi būti paisoma darbuotojų saugos ir sveikatos reikalavimų: teritorija turi būti aptverta, kad į ją nepatektų ir demontavimo metu nenukentėtų pašaliniai asmenys, turi būti nustatomos pavojingos zonos ir apribojamas darbuotojų patekimas į pavojingas zonas. Prieš pradėdant demontavimo darbus, apžiūrinamas objektas, nustatomos pavojingos zonos, pastatomi perspėjamieji ženklai ir užrašai. Statybos darbų vadovas negali pradėti demontavimo darbų, kol neparengtas Darbuotojų saugos ir sveikatos apsaugos priemonių planas ir Pasirengimo statybai ir statybos darbų organizavimo projekto dalis.



Statybinės atliekos, kurios gali būti perdirbtos – perdirbamos, perdirbimui netinkamos statybinės atliekos išvežamos utilizacijai bei pateikiama Užsakovui pažymą apie atliekų perdirbimą / utilizavimą. Po visų atliktų demontavimo ir utilizavimo darbų turi būti išvaloma ir sutvarkoma buvusi darbų teritorija. Pareikalavus AB „Energijos skirstymo operatorius“ demontuotą dujotiekį ir jo įrenginius, kurie priklauso AB „Energijos skirstymo operatorius“, būtina grąžinti AB „Energijos skirstymo operatorius“.

Dokumento žymuo	Lapas	Lapų	Laida
SS2133-01-TP-PDS.TS (2306-TP-D(PDS).TS)	12	13	0

Darbų vykdymui pavojingose zonose, kuriose nuolat veikia ar gali veikti (atsirasti) rizikos veiksniai, nepriklausantys nuo atliekamų darbų pobūdžio, turi būti išduota paskyra-leidimas. Įmonėje, atsižvelgiant į veiklos profilį, turi būti sudarytas darbo vietų ir darbų, atliekamų tik pagal paskyrą-leidimą, sąrašas, kurį tvirtina darbdavys. Paskyrą-leidimą darbų vadovui išduoda darbdavio paskirtas asmuo. Jis privalo kontroliuoti, kad būtų įgyvendintos paskyroje-leidime nurodytos darbuotojų saugos ir sveikatos priemonės. Darbų vadovas privalo supažindinti darbuotojus su būtinomis saugos ir sveikatos priemonėmis ir instruktavimą įforminti paskyroje-leidime. Paskyra-leidimas vykdyti darbus statinių arba komunikacijų apsauginėse zonose gali būti išduota tik turint statinių ar komunikacijų savininkų (eksploatuotojų) raštišką leidimą. Paskyra-leidimas išduodama darbų vykdymo laikotarpiui. Kai darbų vykdymo metu atsiranda paskyroje-leidime nenumatyti pavojingi ar kenksmingi veiksniai, darbus būtina nutraukti. Atnaujinti darbus galima tik gavus naują paskyrą-leidimą ir įgyvendinus joje numatytas priemones darbuotojų saugai ir sveikatai užtikrinti. Darbų vadovas privalo nedelsiant nutraukti darbus, jei gamtinės sąlygos (pūga, vėjas, uraganas, perkūnija, sniegas ir kt.) kelia pavojų darbuotojų saugai ir sveikatai. Nuolatinės ar laikinos darbuotojų buvimo vietos (gamybinės buities patalpos, poilsio vietos, žmonių praėjimai) turi būti už pavojingų zonų ribų. Rangovas demontavimo darbus vykdo pagal parengtą ir suderintą Pasirengimo statybai ir statybos darbų organizavimo projekto dalį. Demontavimo darbuose naudojamos darbo priemonės, įrenginiai ir technologinė įranga turi atitikti jiems taikomų teisės aktų reikalavimus ir turi būti nurodyti dujotiekio demontavimo Pasirengimo statybai ir statybos darbų organizavimo projekto dalyje ar technologinėse kortelėse. Visi statybvietėje esantys asmenys privalo dėvėti asmenines apsaugos priemones. Priemonės darbo vietai paaukštinti (pastoliai, kopėčios ir kitos) ir jų naudojimas turi atitikti standartų reikalavimus. Draudžiama dirbti aukštyje atvirose vietose, kai vėjo greitis yra 15m/s ir didesnis bei plikšalos, lijdrosos, perkūnijos, rūko ar blogo matomumo darbo vietose metu.

Dokumento žymuo	Lapas	Lapų	Laida
SS2133-01-TP-PDS.TS (2306-TP-D(PDS).TS)	13	13	0

Pozicija, eil. Nr.	Pavadinimas ir techninės charakteristikos	Žymuo	Mato vnt.	Kiekis	Pastabos
1.	PLIENINIAI VAMZDŽIAI DN100	TS-1, 2	m	22	
2.	PLIENINIAI VAMZDŽIAI DN50	- -	m	8,5	
3.	PLIENINIAI VAMZDŽIAI DN40	- -	m	110	
4.	PLIENINIAI VAMZDŽIAI DN32	- -	m	0,4	
5.	PLIENINIAI VAMZDŽIAI DN20	- -	m	0,4	
6.	PLIENINIAI VAMZDŽIAI DN15	- -	m	3	
7.	PLIENINIS PERĖJIMAS DN100/50	- -	vnt.	2	
8.	PLIENINIS PERĖJIMAS DN100/32	- -	vnt.	2	
9.	PLIENINIS PERĖJIMAS DN50/40	- -	vnt.	1	
10.	PLIENINIS PERĖJIMAS DN40/20	- -	vnt.	2	
11.	PLIENINĖ AKLĖ DN20	- -	vnt.	2	
12.	PLIENINĖ ALKŪNĖ DN100; ∠90°	- -	vnt.	10	
13.	PLIENINĖ ALKŪNĖ DN50; ∠90°	- -	vnt.	7	
14.	PLIENINĖ ALKŪNĖ DN40; ∠90°	- -	vnt.	9	
15.	PLIENINIS TRIŠAKIS DN50/40/50	- -	vnt.	1	
16.	PLIENINIS FLANŠAS DN50	- -	vnt.	10	
17.	PLIENINIS FLANŠAS DN40	- -	vnt.	4	
18.	VAMZDŽIŲ DAŽYMAS	- -	m ²	52	
19.	SKLENDĖ DN50	TS-1, 3	vnt.	2	
20.	ČIAUPAS DN50	- -	vnt.	1	
21.	ČIAUPAS DN40	- -	vnt.	2	
22.	ČIAUPAS DN20	- -	vnt.	2	
23.	ČIAUPAS DN15	- -	vnt.	7	
24.	DUJŲ FILTRAS DN50. ĮRENGIAMAS LAUKE	TS-1, 6	kompl.	2	
25.	DUJŲ FILTRAS DN40. ĮRENGIAMAS LAUKE	- -	kompl.	2	
26.	VIBRACIJĄ SLOPINANTI JUNGTTIS DN50. ĮRENGIAMA LAUKE	TS-1, 7	kompl.	2	
27.	MANOMETRAS DUJOMS (0-6bar)	TS-1, 8	kompl.	4	
28.	MANOMETRAS DUJOMS (0-100mbar)	- -	kompl.	2	

0	2024-04	Projektą suderinti su kompetentingomis institucijomis ir (ar) asmenimis ir konkursui		
Laida	Išleidimo data	Laidos statusas, keitimo priežastis (jei taikoma)		
Kval. Patv. Dok. Nr.	 UAB „Synergy Solutions“ Daugėlišio g. 32, LT-09300 Vilnius, Tel. +370 699 19 282, info@ss-exp.com		Statinio projekto pavadinimas Gamybos, pramonės paskirties pastato Lakūnų g. 3, Šiauliuose, paprastojo remonto ir kitos paskirties inžinerinių statinių statybos projektas	
	Pareigos	Vardas, Pavardė	Parašas	Statinio numeris ir pavadinimas
25749	SPV	Tomas Kazlauskas		01 – Gamybinės dirbtuvės
14135	PDV-PDS	Eimutis Bagdonas		Sutarties pavadinimas Pastato dujų sistemos, Lakūnų g. 3 (skl. kad. Nr. 2901/0017:4; statinio unikalus Nr. 2998-0014-4018), Šiauliai, pertvarkymo (rekonstravimo) projektas
				Dokumento pavadinimas
				Sąnaudų kiekių žiniaraštis
				Laida
				0
LT	Statytojas	Lietuvos Kariuomenė		Dokumento žymuo
				SS2133-01-TP-PDS.SKŽ (2306-TP-D(PDS).SKŽ)
				Lapas
				Lapų
				1
				2

Pozicija, eil. Nr.	Pavadinimas ir techninės charakteristikos	Žymuo	Mato vnt.	Kiekis	Pastabos
29.	PRISIJUNGIMAS PRIE ESAMO VIDUTINIO SLĖGIO DUJOTIEKIO DN50	TS-1, 2	kompl.	1	
30.	DUJOTIEKIO MECHANINIAI ATSPARUMO IR SANDARUMO BANDYMAI (VIDUTINIO SLĖGIO)	TS-9	m	116,4	
31.	DUJOTIEKIO MECHANINIAI ATSPARUMO IR SANDARUMO BANDYMAI (MAŽO SLĖGIO)	- -	m	27,9	
32.	DUJŲ SLĖGIO REGULIATORIUS (Q-50m ³ /val. P1 - 3bar; P2 - 21mbar)	TS-1, 5	kompl.	2	
33.	DUJŲ SLĖGIO REGULIATORIAUS ĮTAISO NEDEGI, RAKINAMA, VĒDINAMA SPINTA (preliminarūs išmatavimi 1200x810x450)	- -	kompl.	2	
34.	DUJŲ SLĖGIO REGULIATORIAUS ĮTAISO SPINTOS TVIRTINIMAS PRIE SIENOS (FASADO)	- -	kompl.	2	
35.	AUTOMATINIS DUJŲ IŠJUNGIMO VOŽTUVAS DN50	TS-1, 4	kompl.	1	
36.	AUTOMATINIO DUJŲ IŠJUNGIMO VOŽTUVO NEDEGI, VĒDINAMA, RAKINAMA SPINTELĒ	- -	kompl.	1	
37.	AUTOMATINIO DUJŲ IŠJUNGIMO VOŽTUVO SPINTELĒS TVIRTINIMAS PRIE SIENOS (FASADO)	- -	kompl.	1	
38.	AUTOMATINIO DUJŲ IŠJUNGIMO VOŽTUVO SUDERINAMUMAS SU GAISRO APTIKIMO IR SIGNALIZAVIMO SISTEMA	- -	kompl.	1	
39.	DUJOTIEKIO TVIRTINIMO PRIE SIENOS (FASADO) DETALĒS	TS-1, 2	kompl.	55	
40.	DUJOTIEKIO KOLEKTORIAUS TVIRTINIMAS	- -	kompl.	4	
41.	ESAMO DUJOTIEKIO, DUJOTIEKIO ĮRENGINIŲ IR DUJAS DEGINANČIŲ ĮRENGINIŲ DEMONTAVIMAS	TS-10	kompl.	1	
42.	ESAMOJE APŠILTINTOJE DUJŲ SLĖGIO REGULIAVIMO IR APSKAITOS SPINTOJE ANGOS UŽSANDARINIMAS	TS-5	kompl.	1	
43.	PASTATO DUJŲ SISTEMOS PRAPŪTIMAS ORU	TS-9	kompl.	1	

PASTABA:

1. Medžiagų ir įrenginių kiekiai nurodyti orientaciniai. Kiekius tikslinti darbo projekto ir dujotiekio įrengimo metu.
2. Demontuotą dujotiekį ir jo įrenginius, kurie priklauso AB „Energijos skirstymo operatorius“, būtina gražinti AB „Energijos skirstymo operatorius“.

Dokumento žymuo	Lapas	Lapų	Laida
SS2133-01-TP-PDS.SKŽ (2306-TP-D(PDS).SKŽ)	2	2	0

PRISIJUNGIMO SĄLYGOS NR. 23-06417D

Parengta: 2023-10-19,
Galioja iki: 2025-10-19

Klientas: Lietuvos kariuomenė

Kliento kontaktiniai duomenys: Šv. Ignoto g. 8, Vilnius, Vilniaus m. sav., +37065299604,
arturas@ss-exp.com

Objekto pavadinimas: Gamybinis statinys/pastatas/patalpa

Objekto adresas: Lakūnų g. 3, Šiauliai, Šiaulių m. sav.

Investicinio projekto Nr.: D2A4306417

Kliento dujų sistemos prisijungimo taško parametrai

Dujotiekio tipas	Plieninis
Dujotiekio skersmuo, mm	
Maksimalus dujų slėgis, bar	3
Minimalus dujų slėgis, bar	0,018
Maksimali dujų transportavimo galia, m ³ /val	240

1. Šios projektavimo sąlygos išduodamos Kliento objekto, esančio Lakūnų g. 3, Šiauliai, Šiaulių m. sav., vartotojo dujų sistemos pertvarkymo/rekonstravimo projektui rengti.

2. Vartotojo dujų sistemos prisijungimo vieta:
vartotojo dujų sistema

3. Kliento veiksmai įgyvendinant Objekto prijungimą:

3.1. Vartotojo dujų sistema projektuojama, įrengiama ir prijungiama vartotojo lėšomis (prijungiama vartotojo lėšomis tais atvejais, kai vartotojo dujų sistemos prijungimas vykdomas prie kito vartotojo sistemos arba prie ESO dujotiekio nutiesto vartotojo sklype arba ant pastato sienos). Informaciją apie reikalavimus, prijungiant vartotojo dujų sistemą prie gamtinių dujų skirstymo sistemos, galima rasti čia: <https://www.eso.lt/lt/eso-partneriams/duju-rangovams/kliento-sistemos-prijungimas-prie-skirstymo-sistemos.html>;

3.2. Projektuojant apskaitą / rengiant projektą naudojamosi reikalavimais, kurie yra nurodyti internetinėje svetainėje www.eso.lt skiltyje Partneriams > Dujų darbų tiekėjams ir rangovams > Projektuotojams;

3.3. Vartotojo dujų sistemos projektas, dėl jo atitikimo aukščiau nurodytoms sąlygoms, turi būti pateiktas suderinimui Bendrovei (vartotojo dujų sistemos projekto atitikimas teisės aktų reikalavimams ir/ar jis nepažeidžia trečiųjų šalių interesų nėra vertinamas). Projekte numatyti iškeliamų ir Bendrovei priklausančių apskaitos prietaisų gražinimą;

3.4. Bendrovei turi būti pateikti vartotojo sistemos įrengimo užbaigimą patvirtinantys dokumentai (vartotojo sistemos projekto kopija, įrengtų požeminių dujotiekių planas (geodezinė nuotrauka) skaitmeniniu formatu ir vartotojo sistemos įrengimo techninio paso kopija, kurioje turi būti nurodytas skaitiklio nominalas, pajungimo antgalių skersmuo (DN), atstumas tarp skaitiklio atvamzdžių centrų (L=), prijungimo sriegiai (x/x“), slėgis skaitiklio prisijungimo taške (P)). Pateikti galima internetinėje svetainėje www.eso.lt skiltyje Partneriams > Dujų darbų tiekėjams ir rangovams > Dokumentų

Klientų aptarnavimas

Klientų aptarnavimo tel. 8 697 61 852*
Nemokama elektros sutrikimų linija 1852
Nemokama dujų sutrikimo linija 1804
Svetainė www.eso.lt

*Ilgasis numeris apmokestinamas pagal kliento ryšio operatoriaus plano įkainius

Įmonės rekvizitai

AB „Energijos skirstymo operatorius“
Laisvės pr. 10, LT-04215 Vilnius, Lietuva
El. p. info@eso.lt
Juridinio asmens kodas 304151376
PVM kodas: LT100009860612
Registro tvarkytojas VĮ Registrų centras
E. pristatymas 304151376

Bendrovė tvarko Jūsų asmens duomenis tik teisės aktuose apibrėžtais teisėtais pagrindais. detalesnė informacija apie Jūsų asmens duomenų tvarkymo sąlygas ir susijusias teises viešai skelbiama Bendrovės interneto svetainėje www.eso.lt

pateikimas įrengus kliento dujų sistemą.

4. ESO veiksmai įgyvendinant Objekto prijungimą:

4.1. Dujų kiekio matavimo priemonę (esant poreikiui) pateiks Bendrovė.

5. Kita informacija

5.1 AB „Energijos skirstymo operatorius“ išduodama prisijungimo sąlygas neprisiima įsipareigojimų ir neatsako už valstybinių institucijų sprendimus dėl statytojo (užsakovo) pastato šildymo būdo;

5.2 Projekto sprendiniai neturi pažeisti trečiųjų šalių interesų. Tuo atveju, jei projekto sprendiniai gali įtakoti ar įtakoja trečiųjų asmenų interesus, gauti visus būtinus suinteresuotų asmenų sutikimus tokiems sprendimams įgyvendinti;

5.3 Daugiau aktualios informacijos dėl vartotojo dujų sistemos prijungimo tolimesnių žingsnių bei kitų AB „Energijos skirstymo operatorius“ teikiamų paslaugų galite rasti www.eso.lt arba sužinoti klientų aptarnavimo telefonu +370 697 61852 (skambinant iš užsienio apmokestinama pagal ryšio operatoriaus įkainius).

Klientų aptarnavimas

Klientų aptarnavimo tel. 8 697 61 852*
Nemokama elektros sutrikimų linija 1852
Nemokama dujų sutrikimų linija 1804
Svetainė www.eso.lt

*Ilgasis numeris apmokestinamas pagal kliento ryšio operatoriaus plano įkainius

Įmonės rekvizitai

AB „Energijos skirstymo operatorius“
Laisvės pr. 10, LT-04215 Vilnius, Lietuva
El. p. info@eso.lt
Juridinio asmens kodas 304151376
PVM kodas: LT100009860612
Registro tvarkytojas VĮ Registrų centras
E. pristatymas 304151376

Bendrovė tvarko Jūsų asmens duomenis tik teisės aktuose apibrėžtais teisėtais pagrindais. detalesnė informacija apie Jūsų asmens duomenų tvarkymo sąlygas ir susijusias teises viešai skelbiama Bendrovės interneto svetainėje www.eso.lt



NEKILNOJAMOJO TURTO REGISTRO DUOMENŲ BAZĖS IŠRAŠAS

2023-10-20 13:28:46

1. Nekilnojamojo turto registre įregistruotas turtas:

Registro Nr.: **44/1687896**
 Registro tipas: **Žemės sklypas su statiniais**
 Sudarymo data: **2014-03-07**
 Adresas: **Šiauliai, Lakūnų g. 3**

2. Nekilnojamieji daiktai:

- 2.1. **Žemės sklypas**
 Unikalus daikto numeris: **4400-2911-8529**
 Žemės sklypo kadastro numeris ir kadastro vietovės pavadinimas: **2901/0017:4 Šiauliai m. k.v.**
 Daikto pagrindinė naudojimo paskirtis: **Kita**
 Žemės sklypo naudojimo būdas: **Teritorijos krašto apsaugos tikslams**
 Žemės sklypo naudojimo būdas: **Susisiekimo ir inžinerinių komunikacijų aptarnavimo objektų teritorijos**
 Žemės sklypo naudojimo būdas: **Susisiekimo ir inžinerinių tinklų koridorių teritorijos**
 Statusas: **Suformuotas padalijus daiktą**
 Daikto istorinė kilmė: **Gautas padalijus daiktą, unikalus daikto numeris 2901-0017-0019**
Gautas padalijus daiktą, unikalus daikto numeris 2901-0017-0008
Gautas padalijus daiktą, unikalus daikto numeris 2901-0017-0013
Gautas padalijus daiktą, unikalus daikto numeris 4400-0309-6144
Gautas padalijus daiktą, unikalus daikto numeris 4400-0057-5059
 Žemės sklypo plotas: **668.5959 ha**
 Kelių plotas: **1.5703 ha**
 Užstatyta teritorija: **663.8955 ha**
 Vandens telkinių plotas: **3.1301 ha**
 Žemės ūkio naudmenų našumo balas: **40.0**
 Matavimų tipas: **Žemės sklypas suformuotas atliekant kadastrinius matavimus**
 Vidutinė rinkos vertė: **5655000 Eur**
 Vidutinės rinkos vertės nustatymo data: **2021-11-24**
 Vidutinės rinkos vertės nustatymo būdas: **Masinis vertinimas**
 Kadastro duomenų nustatymo data: **2021-10-08**
- 2.2. **Pastatas - Administracinis**
 Unikalus daikto numeris: **2999-4015-6011**
 Daikto pagrindinė naudojimo paskirtis: **Administracinė**
 Žymėjimas plane: **1B2p**
 Statybos pabaigos metai: **1977**
 Rekonstravimo pabaigos metai: **1996**
 Baigtumo procentas: **100 %**
 Šildymas: **Vietinis centrinis šildymas**
 Vandentiekis: **Vietinis vandentiekis**
 Nuotekų šalinimas: **Vietinis nuotekų šalinimas**
 Sienos: **Plytos**
 Stogo danga: **Ruberoidas**
 Aukštų skaičius: **2**
 Bendras plotas: **242.93 kv. m**
 Pagrindinis plotas: **215.66 kv. m**
 Tūris: **1164 kub. m**
 Užstatytas plotas: **207.00 kv. m**
 Atkūrimo sąnaudos (statybos vertė): **99050 Eur**
 Fizinio nusidėvėjimo procentas: **18 %**
 Atkuriamoji vertė: **84279 Eur**
 Vidutinė rinkos vertė: **16248 Eur**
 Vidutinės rinkos vertės nustatymo data: **2003-04-22**
 Kadastro duomenų nustatymo data: **2002-06-14**
- 2.3. **Pastatas - Administracinis**
 Unikalus daikto numeris: **2997-4016-3014**
 Daikto pagrindinė naudojimo paskirtis: **Administracinė**
 Žymėjimas plane: **1B3p**
 Statybos pabaigos metai: **1974**
 Baigtumo procentas: **100 %**
 Šildymas: **Centrinis šildymas iš centralizuotų sistemų**
 Vandentiekis: **Komunalinis vandentiekis**
 Nuotekų šalinimas: **Komunalinis nuotekų šalinimas**
 Dujos: **Nėra**
 Sienos: **Plytos**
 Stogo danga: **Ruberoidas**
 Aukštų skaičius: **3**
 Bendras plotas: **1348.51 kv. m**
 Pagrindinis plotas: **761.69 kv. m**
 Tūris: **5386 kub. m**
 Užstatytas plotas: **862.00 kv. m**
 Atkūrimo sąnaudos (statybos vertė): **398236 Eur**
 Fizinio nusidėvėjimo procentas: **18 %**
 Atkuriamoji vertė: **326553 Eur**
 Vidutinė rinkos vertė: **195932 Eur**
 Vidutinės rinkos vertės nustatymo data: **1996-11-20**
 Kadastro duomenų nustatymo data: **1996-11-20**
 Pastato (jo dalies) energinio naudingumo klasė: **E**
 Skaičiuojamosios šiluminės energijos sąnaudos pastatui (jo daliai) šildyti: **252.09 kWh/m2/m.**
- 2.4. **Pastatas - Sandėlis**
 Unikalus daikto numeris: **2997-4016-3028**

- Daikto pagrindinė naudojimo paskirtis: **Sandėliavimo**
 Žymėjimas plane: **2F1p**
 Statybos pabaigos metai: **1974**
 Baigtumo procentas: **100 %**
 Šildymas: **Nėra**
 Vandentiekis: **Nėra**
 Nuotekų šalinimas: **Nėra**
 Dujos: **Nėra**
 Sienos: **Plytos**
 Stogo danga: **Ruberoidas**
 Aukštų skaičius: **1**
 Bendras plotas: **8.09 kv. m**
 Pagrindinis plotas: **8.09 kv. m**
 Tūris: **18 kub. m**
 Užstatytas plotas: **10.00 kv. m**
 Atkūrimo sąnaudos (statybos vertė): **596 Eur**
 Fizinio nusidėvėjimo procentas: **26 %**
 Atkuriamoji vertė: **441 Eur**
 Vidutinė rinkos vertė: **265 Eur**
 Vidutinės rinkos vertės nustatymo data: **1996-11-20**
 Kadastro duomenų nustatymo data: **1996-11-20**
- 2.5. **Pastatas - Mechaninės dirbtuvės**
 Unikalus daikto numeris: **2999-4015-6022**
 Daikto pagrindinė naudojimo paskirtis: **Gamybos, pramonės**
 Žymėjimas plane: **2P1p**
 Statybos pabaigos metai: **1970**
 Baigtumo procentas: **100 %**
 Šildymas: **Nėra**
 Vandentiekis: **Vietinis vandentiekis**
 Nuotekų šalinimas: **Vietinis nuotekų šalinimas**
 Sienos: **Plytos**
 Stogo danga: **Ruberoidas**
 Aukštų skaičius: **1**
 Bendras plotas: **376.33 kv. m**
 Pagrindinis plotas: **316.73 kv. m**
 Tūris: **1839 kub. m**
 Užstatytas plotas: **461.00 kv. m**
 Atkūrimo sąnaudos (statybos vertė): **69964 Eur**
 Fizinio nusidėvėjimo procentas: **37 %**
 Atkuriamoji vertė: **44077 Eur**
 Vidutinė rinkos vertė: **4408 Eur**
 Vidutinės rinkos vertės nustatymo data: **2002-06-14**
 Kadastro duomenų nustatymo data: **2002-06-14**
- 2.6. **Pastatas - Garažas**
 Unikalus daikto numeris: **2999-4015-6033**
 Daikto pagrindinė naudojimo paskirtis: **Garažų**
 Žymėjimas plane: **3G1p**
 Statybos pabaigos metai: **1968**
 Baigtumo procentas: **100 %**
 Šildymas: **Nėra**
 Sienos: **Plytos**
 Stogo danga: **Ruberoidas**
 Aukštų skaičius: **1**
 Bendras plotas: **1236.48 kv. m**
 Pagrindinis plotas: **1236.48 kv. m**
 Tūris: **5746 kub. m**
 Užstatytas plotas: **1436.00 kv. m**
 Atkūrimo sąnaudos (statybos vertė): **215675 Eur**
 Fizinio nusidėvėjimo procentas: **40 %**
 Atkuriamoji vertė: **129405 Eur**
 Vidutinė rinkos vertė: **12940 Eur**
 Vidutinės rinkos vertės nustatymo data: **2002-06-14**
 Kadastro duomenų nustatymo data: **2002-06-14**
- 2.7. **Pastatas - Gamybinės dirbtuvės**
 Unikalus daikto numeris: **2998-0014-4018**
 Daikto pagrindinė naudojimo paskirtis: **Gamybos, pramonės**
 Žymėjimas plane: **3P1p**
 Statybos pradžios metai: **1980**
 Statybos pabaigos metai: **1980**
 Rekonstravimo pradžios metai: **2011**
 Rekonstravimo pabaigos metai: **2014**
 Statinio kategorija: **Ypatingasis**
 Baigtumo procentas: **100 %**
 Šildymas: **Vietinis centrinis šildymas**
 Vandentiekis: **Komunalinis vandentiekis**
 Nuotekų šalinimas: **Komunalinis nuotekų šalinimas**
 Dujos: **Gamtinės**
 Sienos: **Plytos**
 Stogo danga: **Ruberoidas**
 Aukštų skaičius: **1**
 Bendras plotas: **5900.90 kv. m**
 Pagrindinis plotas: **5161.22 kv. m**
 Tūris: **58232 kub. m**
 Užstatytas plotas: **4978.00 kv. m**
 Koordinatė X: **6196892**
 Koordinatė Y: **460116**
 Atkūrimo sąnaudos (statybos vertė): **2411666 Eur**
 Fizinio nusidėvėjimo procentas: **31 %**
 Atkuriamoji vertė: **1664157 Eur**
 Atkūrimo sąnaudų (statybos vertės) ir atkuriamosios vertės
 nustatymo data: **2014-02-07**
 Vidutinė rinkos vertė: **482507 Eur**
 Vidutinės rinkos vertės nustatymo būdas: **Atkuriamoji vertė**

Vidutinės rinkos vertės nustatymo data: **2014-02-07**
 Kadastro duomenų nustatymo data: **2014-02-07**
 Pastato (jo dalies) energinio naudingumo klasė: **B**
 Skačiuojamosios šiluminės energijos sąnaudos pastatui (jo daliai) šildyti: **26.09 kWh/m2/m.**

- 2.8. **Pastatas - Sandėlis**
 Unikalus daikto numeris: **2999-4015-6044**
 Daikto pagrindinė naudojimo paskirtis: **Sandėliavimo**
 Žymėjimas plane: **4F1p**
 Statybos pabaigos metai: **1953**
 Baigtumo procentas: **100 %**
 Šildymas: **Nėra**
 Sienos: **Plytos**
 Stogo danga: **Asbestcementis**
 Aukštų skaičius: **1**
 Bendras plotas: **295.42 kv. m**
 Pagrindinis plotas: **295.42 kv. m**
 Tūris: **1487 kub. m**
 Užstatytas plotas: **314.00 kv. m**
 Atkūrimo sąnaudos (statybos vertė): **65506 Eur**
 Fizinio nusidėvėjimo procentas: **58 %**
 Atkuriamoji vertė: **27513 Eur**
 Vidutinė rinkos vertė: **2751 Eur**
 Vidutinės rinkos vertės nustatymo data: **2002-06-14**
 Kadastro duomenų nustatymo data: **2002-06-14**
- 2.9. **Pastatas - Tualetas**
 Unikalus daikto numeris: **2999-1016-4010**
 Daikto pagrindinė naudojimo paskirtis: **Negyvenamoji**
 Žymėjimas plane: **4H1p**
 Statybos pabaigos metai: **1991**
 Baigtumo procentas: **100 %**
 Šildymas: **Centrinis šildymas iš centralizuotų sistemų**
 Vandentiekis: **Komunalinis vandentiekis**
 Nuotekų šalinimas: **Komunalinis nuotekų šalinimas**
 Dujos: **Nėra**
 Sienos: **Plytos**
 Stogo danga: **Ruberoidas**
 Aukštų skaičius: **1**
 Bendras plotas: **45.90 kv. m**
 Pagrindinis plotas: **35.60 kv. m**
 Tūris: **223 kub. m**
 Užstatytas plotas: **80.00 kv. m**
 Atkūrimo sąnaudos (statybos vertė): **7475 Eur**
 Fizinio nusidėvėjimo procentas: **4 %**
 Atkuriamoji vertė: **7176 Eur**
 Vidutinė rinkos vertė: **4306 Eur**
 Vidutinės rinkos vertės nustatymo data: **1996-12-20**
 Kadastro duomenų nustatymo data: **1996-12-20**
- 2.10. **Pastatas - Angaras**
 Unikalus daikto numeris: **2999-4015-6055**
 Daikto pagrindinė naudojimo paskirtis: **Garažų**
 Žymėjimas plane: **5G1b**
 Statybos pabaigos metai: **1990**
 Baigtumo procentas: **100 %**
 Šildymas: **Nėra**
 Sienos: **Gelžbetonio blokai**
 Stogo danga: **Ruberoidas**
 Aukštų skaičius: **1**
 Bendras plotas: **561.03 kv. m**
 Pagrindinis plotas: **555.78 kv. m**
 Tūris: **3534 kub. m**
 Užstatytas plotas: **699.00 kv. m**
 Atkūrimo sąnaudos (statybos vertė): **132648 Eur**
 Fizinio nusidėvėjimo procentas: **13 %**
 Atkuriamoji vertė: **115404 Eur**
 Vidutinė rinkos vertė: **11540 Eur**
 Vidutinės rinkos vertės nustatymo data: **2002-06-14**
 Kadastro duomenų nustatymo data: **2002-06-14**
- 2.11. **Pastatas - Slėptuvė**
 Unikalus daikto numeris: **2998-0014-4020**
 Daikto pagrindinė naudojimo paskirtis: **Kita**
 Žymėjimas plane: **5H1b**
 Statybos pabaigos metai: **1980**
 Baigtumo procentas: **100 %**
 Šildymas: **Centrinis šildymas iš centralizuotų sistemų**
 Vandentiekis: **Komunalinis vandentiekis**
 Nuotekų šalinimas: **Komunalinis nuotekų šalinimas**
 Dujos: **Nėra**
 Sienos: **Monolitinis betonas**
 Stogo danga: **Žolės danga**
 Aukštų skaičius: **1**
 Bendras plotas: **274.56 kv. m**
 Pagrindinis plotas: **225.23 kv. m**
 Tūris: **1386 kub. m**
 Užstatytas plotas: **420.00 kv. m**
 Atkūrimo sąnaudos (statybos vertė): **23904 Eur**
 Fizinio nusidėvėjimo procentas: **13 %**
 Atkuriamoji vertė: **20796 Eur**
 Vidutinė rinkos vertė: **12478 Eur**
 Vidutinės rinkos vertės nustatymo data: **1998-12-20**
 Kadastro duomenų nustatymo data: **1998-12-20**
- 2.12. **Pastatas - Angaras**

Unikalus daikto numeris: **2999-4015-6066**
 Daikto pagrindinė naudojimo paskirtis: **Garažų**
 Žymėjimas plane: **6G1b**
 Statybos pabaigos metai: **1990**
 Baigtumo procentas: **100 %**
 Šildymas: **Nėra**
 Sienos: **Gelžbetonio blokai**
 Stogo danga: **Ruberoidas**
 Aukštų skaičius: **1**
 Bendras plotas: **723.91 kv. m**
 Pagrindinis plotas: **717.58 kv. m**
 Tūris: **4491 kub. m**
 Užstatytas plotas: **873.00 kv. m**
 Atkūrimo sąnaudos (statybos vertė): **168569 Eur**
 Fizinio nusidėvėjimo procentas: **13 %**
 Atkuriamoji vertė: **146655 Eur**
 Vidutinė rinkos vertė: **14665 Eur**
 Vidutinės rinkos vertės nustatymo data: **2002-06-14**
 Kadastro duomenų nustatymo data: **2002-06-14**

2.13. **Pastatas - Rūkykla**

Unikalus daikto numeris: **2998-0014-4031**
 Daikto pagrindinė naudojimo paskirtis: **Kita**
 Žymėjimas plane: **6H1p**
 Statybos pabaigos metai: **1980**
 Baigtumo procentas: **100 %**
 Šildymas: **Nėra**
 Vandentiekis: **Nėra**
 Nuotekų šalinimas: **Nėra**
 Dujos: **Nėra**
 Sienos: **Plytos**
 Stogo danga: **Ruberoidas**
 Aukštų skaičius: **1**
 Bendras plotas: **25.94 kv. m**
 Pagrindinis plotas: **25.94 kv. m**
 Tūris: **89 kub. m**
 Užstatytas plotas: **33.00 kv. m**
 Atkūrimo sąnaudos (statybos vertė): **4573 Eur**
 Fizinio nusidėvėjimo procentas: **13 %**
 Atkuriamoji vertė: **3978 Eur**
 Vidutinė rinkos vertė: **2387 Eur**
 Vidutinės rinkos vertės nustatymo data: **1998-12-20**
 Kadastro duomenų nustatymo data: **1998-12-20**

2.14. **Pastatas - Angaras**

Unikalus daikto numeris: **2999-4015-6077**
 Daikto pagrindinė naudojimo paskirtis: **Garažų**
 Žymėjimas plane: **7G1b**
 Statybos pabaigos metai: **1990**
 Baigtumo procentas: **100 %**
 Šildymas: **Nešildomas**
 Sienos: **Gelžbetonio blokai**
 Stogo danga: **Ruloninė danga**
 Aukštų skaičius: **1**
 Bendras plotas: **618.72 kv. m**
 Pagrindinis plotas: **612.98 kv. m**
 Tūris: **4460 kub. m**
 Užstatytas plotas: **783.00 kv. m**
 Atkūrimo sąnaudos (statybos vertė): **167405 Eur**
 Fizinio nusidėvėjimo procentas: **13 %**
 Atkuriamoji vertė: **145642 Eur**
 Vidutinė rinkos vertė: **14564 Eur**
 Vidutinės rinkos vertės nustatymo data: **2002-06-14**
 Kadastro duomenų nustatymo data: **2002-06-14**

2.15. **Pastatas - Angaras**

Unikalus daikto numeris: **2999-4015-6088**
 Daikto pagrindinė naudojimo paskirtis: **Garažų**
 Žymėjimas plane: **8G1b**
 Statybos pabaigos metai: **1990**
 Baigtumo procentas: **100 %**
 Šildymas: **Nešildomas**
 Sienos: **Gelžbetonio blokai**
 Stogo danga: **Ruloninė danga**
 Aukštų skaičius: **1**
 Bendras plotas: **599.85 kv. m**
 Pagrindinis plotas: **593.19 kv. m**
 Tūris: **4398 kub. m**
 Užstatytas plotas: **774.00 kv. m**
 Atkūrimo sąnaudos (statybos vertė): **165078 Eur**
 Fizinio nusidėvėjimo procentas: **13 %**
 Atkuriamoji vertė: **143618 Eur**
 Vidutinė rinkos vertė: **14362 Eur**
 Vidutinės rinkos vertės nustatymo data: **2002-06-14**
 Kadastro duomenų nustatymo data: **2002-06-14**

2.16. **Pastatas - Mazuto siurblinė**

Unikalus daikto numeris: **2998-0014-2026**
 Daikto pagrindinė naudojimo paskirtis: **Negyvenamoji**
 Žymėjimas plane: **8H1p**
 Statybos pabaigos metai: **1980**
 Baigtumo procentas: **100 %**
 Šildymas: **Nėra**
 Vandentiekis: **Nėra**
 Nuotekų šalinimas: **Nėra**
 Dujos: **Nėra**
 Sienos: **Plytos**

Stogo danga: **Ruberoidas**
 Aukštų skaičius: **1**
 Bendras plotas: **64.23 kv. m**
 Pagrindinis plotas: **49.87 kv. m**
 Tūris: **644 kub. m**
 Užstatytas plotas: **52.00 kv. m**
 Atkūrimo sąnaudos (statybos vertė): **63614 Eur**
 Atkuriamoji vertė: **39328 Eur**
 Vidutinė rinkos vertė: **23597 Eur**
 Vidutinės rinkos vertės nustatymo data: **1996-11-20**
 Kadastro duomenų nustatymo data: **1996-11-20**

2.17. **Pastatas - Transformatorinė**

Unikalus daikto numeris: **2998-0014-2037**
 Daikto pagrindinė naudojimo paskirtis: **Negyvenamoji**
 Žymėjimas plane: **9H1p**
 Statybos pabaigos metai: **1980**
 Baigtumo procentas: **100 %**
 Šildymas: **Nėra**
 Vandentiekis: **Nėra**
 Nuotekų šalinimas: **Nėra**
 Dujos: **Nėra**
 Sienos: **Plytos**
 Stogo danga: **Ruberoidas**
 Aukštų skaičius: **1**
 Bendras plotas: **42.47 kv. m**
 Pagrindinis plotas: **42.47 kv. m**
 Tūris: **221 kub. m**
 Užstatytas plotas: **53.00 kv. m**
 Atkūrimo sąnaudos (statybos vertė): **4946 Eur**
 Atkuriamoji vertė: **4303 Eur**
 Vidutinė rinkos vertė: **2582 Eur**
 Vidutinės rinkos vertės nustatymo data: **1996-11-20**
 Kadastro duomenų nustatymo data: **1996-11-20**

2.18. **Pastatas - Siurblinė**

Unikalus daikto numeris: **2998-0014-4042**
 Daikto pagrindinė naudojimo paskirtis: **Kita**
 Žymėjimas plane: **10H1p**
 Statybos pabaigos metai: **1980**
 Baigtumo procentas: **100 %**
 Šildymas: **Nėra**
 Vandentiekis: **Komunalinis vandentiekis**
 Nuotekų šalinimas: **Komunalinis nuotekų šalinimas**
 Dujos: **Nėra**
 Sienos: **Plytos**
 Stogo danga: **Ruberoidas**
 Aukštų skaičius: **1**
 Bendras plotas: **62.16 kv. m**
 Pagrindinis plotas: **62.16 kv. m**
 Tūris: **427 kub. m**
 Užstatytas plotas: **78.00 kv. m**
 Atkūrimo sąnaudos (statybos vertė): **14833 Eur**
 Fizinio nusidėvėjimo procentas: **13 %**
 Atkuriamoji vertė: **12904 Eur**
 Vidutinė rinkos vertė: **7743 Eur**
 Vidutinės rinkos vertės nustatymo data: **1998-12-20**
 Kadastro duomenų nustatymo data: **1998-12-20**

2.19. **Pastatas - Slėptuvė**

Unikalus daikto numeris: **2998-7012-7019**
 Daikto pagrindinė naudojimo paskirtis: **Negyvenamoji**
 Žymėjimas plane: **11H1b**
 Statybos pabaigos metai: **1987**
 Baigtumo procentas: **100 %**
 Šildymas: **Nėra**
 Vandentiekis: **Vietinis vandentiekis**
 Nuotekų šalinimas: **Vietinis nuotekų šalinimas**
 Dujos: **Nėra**
 Sienos: **Monolitinis betonas**
 Stogo danga: **Žolės danga**
 Aukštų skaičius: **1**
 Bendras plotas: **297.30 kv. m**
 Pagrindinis plotas: **242.77 kv. m**
 Tūris: **1491 kub. m**
 Užstatytas plotas: **438.00 kv. m**
 Atkūrimo sąnaudos (statybos vertė): **24951 Eur**
 Fizinio nusidėvėjimo procentas: **7 %**
 Atkuriamoji vertė: **23204 Eur**
 Vidutinė rinkos vertė: **13923 Eur**
 Vidutinės rinkos vertės nustatymo data: **1998-12-20**
 Kadastro duomenų nustatymo data: **1998-12-20**

2.20. **Pastatas - Siurblinė**

Unikalus daikto numeris: **2998-7012-7022**
 Daikto pagrindinė naudojimo paskirtis: **Negyvenamoji**
 Žymėjimas plane: **12H1p**
 Statybos pabaigos metai: **1987**
 Baigtumo procentas: **100 %**
 Šildymas: **Nėra**
 Vandentiekis: **Komunalinis vandentiekis**
 Nuotekų šalinimas: **Komunalinis nuotekų šalinimas**
 Dujos: **Nėra**
 Sienos: **Plytų mūras**
 Stogo danga: **Ruberoidas**
 Aukštų skaičius: **1**
 Bendras plotas: **127.83 kv. m**

- Pagrindinis plotas: **80.85 kv. m**
Tūris: **762 kub. m**
Užstatytas plotas: **140.00 kv. m**
Atkūrimo sąnaudos (statybos vertė): **26334 Eur**
Fizinio nusidėvėjimo procentas: **7 %**
Atkuriamoji vertė: **24491 Eur**
Vidutinė rinkos vertė: **14694 Eur**
Vidutinės rinkos vertės nustatymo data: **1998-12-20**
Kadastro duomenų nustatymo data: **1998-12-20**
- 2.21. **Pastatas - Remonto dirbtuvės su buitinėmis patalpomis ir transformatorine**
Unikalus daikto numeris: **2998-7012-7036**
Daikto pagrindinė naudojimo paskirtis: **Gamybos, pramonės**
Žymėjimas plane: **13P4b**
Statybos pabaigos metai: **1987**
Baigtumo procentas: **100 %**
Šildymas: **Centrinis šildymas iš centralizuotų sistemų**
Vandentiekis: **Nėra**
Nuotekų šalinimas: **Nėra**
Dujos: **Nėra**
Sienos: **Monolitinis betonas**
Stogo danga: **Ruberoidas**
Aukštų skaičius: **4**
Bendras plotas: **7479.30 kv. m**
Pagrindinis plotas: **5200.90 kv. m**
Tūris: **41762 kub. m**
Užstatytas plotas: **2495.00 kv. m**
Atkūrimo sąnaudos (statybos vertė): **1401969 Eur**
Fizinio nusidėvėjimo procentas: **7 %**
Atkuriamoji vertė: **1303831 Eur**
Vidutinė rinkos vertė: **782299 Eur**
Vidutinės rinkos vertės nustatymo data: **1998-12-20**
Kadastro duomenų nustatymo data: **1998-12-20**
- 2.22. **Pastatas - Angaras**
Unikalus daikto numeris: **2999-4015-6155**
Daikto pagrindinė naudojimo paskirtis: **Garažų**
Žymėjimas plane: **15G1b**
Statybos pabaigos metai: **1970**
Baigtumo procentas: **100 %**
Šildymas: **Nėra**
Sienos: **Gelžbetonio blokai**
Stogo danga: **Ruberoidas**
Aukštų skaičius: **1**
Bendras plotas: **289.55 kv. m**
Pagrindinis plotas: **289.55 kv. m**
Tūris: **1412 kub. m**
Užstatytas plotas: **369.00 kv. m**
Atkūrimo sąnaudos (statybos vertė): **52999 Eur**
Fizinio nusidėvėjimo procentas: **37 %**
Atkuriamoji vertė: **33389 Eur**
Vidutinė rinkos vertė: **3339 Eur**
Vidutinės rinkos vertės nustatymo data: **2002-06-14**
Kadastro duomenų nustatymo data: **2002-06-14**
- 2.23. **Pastatas - Angaras**
Unikalus daikto numeris: **2999-4015-6166**
Daikto pagrindinė naudojimo paskirtis: **Garažų**
Žymėjimas plane: **16G1b**
Statybos pabaigos metai: **1970**
Baigtumo procentas: **100 %**
Šildymas: **Nėra**
Sienos: **Gelžbetonio blokai**
Stogo danga: **Ruberoidas**
Aukštų skaičius: **1**
Bendras plotas: **279.40 kv. m**
Pagrindinis plotas: **279.40 kv. m**
Tūris: **1498 kub. m**
Užstatytas plotas: **359.00 kv. m**
Atkūrimo sąnaudos (statybos vertė): **56227 Eur**
Fizinio nusidėvėjimo procentas: **37 %**
Atkuriamoji vertė: **35423 Eur**
Vidutinė rinkos vertė: **3542 Eur**
Vidutinės rinkos vertės nustatymo data: **2002-06-14**
Kadastro duomenų nustatymo data: **2002-06-14**
- 2.24. **Pastatas - Siurblinė su rezervuaru**
Unikalus daikto numeris: **2999-4015-6177**
Daikto pagrindinė naudojimo paskirtis: **Gamybos, pramonės**
Žymėjimas plane: **17H1p**
Statybos pabaigos metai: **1977**
Baigtumo procentas: **100 %**
Šildymas: **Nėra**
Vandentiekis: **Vietinis vandentiekis**
Nuotekų šalinimas: **Vietinis nuotekų šalinimas**
Sienos: **Plytos**
Stogo danga: **Ruberoidas**
Aukštų skaičius: **1**
Bendras plotas: **39.78 kv. m**
Pagrindinis plotas: **33.05 kv. m**
Tūris: **233 kub. m**
Užstatytas plotas: **55.00 kv. m**
Atkūrimo sąnaudos (statybos vertė): **37921 Eur**
Atkuriamoji vertė: **23273 Eur**
Vidutinė rinkos vertė: **23273 Eur**
Vidutinės rinkos vertės nustatymo data: **2002-06-14**
Kadastro duomenų nustatymo data: **2002-06-14**

- 2.25. **Pastatas - Transformatorinė**
 Unikalus daikto numeris: **2998-5016-2014**
 Daikto pagrindinė naudojimo paskirtis: **Gamybos, pramonės**
 Žymėjimas plane: **18H1p**
 Statybos pabaigos metai: **1985**
 Baigtumo procentas: **100 %**
 Šildymas: **Nėra**
 Vandentiekis: **Nėra**
 Nuotekų šalinimas: **Nėra**
 Dujos: **Nėra**
 Sienos: **Plytos**
 Stogo danga: **Ruberoidas**
 Aukštų skaičius: **1**
 Bendras plotas: **86.91 kv. m**
 Pagrindinis plotas: **86.91 kv. m**
 Tūris: **582 kub. m**
 Užstatytas plotas: **119.00 kv. m**
 Atkūrimo sąnaudos (statybos vertė): **44047 Eur**
 Fizinio nusidėvėjimo procentas: **18 %**
 Atkuriamoji vertė: **36119 Eur**
 Vidutinė rinkos vertė: **36119 Eur**
 Vidutinės rinkos vertės nustatymo data: **2002-07-09**
 Kadastro duomenų nustatymo data: **2002-06-14**
- 2.26. **Pastatas - Transformatorinė**
 Unikalus daikto numeris: **2998-5016-1011**
 Daikto pagrindinė naudojimo paskirtis: **Gamybos, pramonės**
 Žymėjimas plane: **19H1p**
 Statybos pabaigos metai: **1985**
 Baigtumo procentas: **100 %**
 Šildymas: **Nėra**
 Sienos: **Plytos**
 Stogo danga: **Ruberoidas**
 Aukštų skaičius: **1**
 Bendras plotas: **87.26 kv. m**
 Pagrindinis plotas: **87.26 kv. m**
 Tūris: **448 kub. m**
 Užstatytas plotas: **119.00 kv. m**
 Atkūrimo sąnaudos (statybos vertė): **44245 Eur**
 Fizinio nusidėvėjimo procentas: **14 %**
 Atkuriamoji vertė: **38050 Eur**
 Vidutinė rinkos vertė: **38050 Eur**
 Vidutinės rinkos vertės nustatymo data: **2002-07-09**
 Kadastro duomenų nustatymo data: **2002-06-14**
- 2.27. **Pastatas - Transformatorinė**
 Unikalus daikto numeris: **2999-7009-3012**
 Daikto pagrindinė naudojimo paskirtis: **Gamybos, pramonės**
 Žymėjimas plane: **20H1p**
 Statybos pabaigos metai: **1997**
 Baigtumo procentas: **100 %**
 Šildymas: **Nėra**
 Sienos: **Plytos**
 Stogo danga: **Metalas**
 Aukštų skaičius: **1**
 Bendras plotas: **108.43 kv. m**
 Pagrindinis plotas: **108.43 kv. m**
 Tūris: **554 kub. m**
 Užstatytas plotas: **106.00 kv. m**
 Atkūrimo sąnaudos (statybos vertė): **37545 Eur**
 Fizinio nusidėvėjimo procentas: **5 %**
 Atkuriamoji vertė: **35668 Eur**
 Vidutinė rinkos vertė: **35668 Eur**
 Vidutinės rinkos vertės nustatymo data: **2002-07-09**
 Kadastro duomenų nustatymo data: **2002-06-14**
- 2.28. **Pastatas - Skrydžių valdymo centras**
 Unikalus daikto numeris: **2999-7009-1018**
 Daikto pagrindinė naudojimo paskirtis: **Transporto**
 Žymėjimas plane: **21T1p**
 Statybos pradžios metai: **1997**
 Statybos pabaigos metai: **1997**
 Statinio kategorija: **Neypatingasis**
 Baigtumo procentas: **100 %**
 Šildymas: **Vietinis centrinis šildymas**
 Vandentiekis: **Vietinis vandentiekis**
 Nuotekų šalinimas: **Vietinis nuotekų šalinimas**
 Dujos: **Nėra**
 Sienos: **Plytos**
 Stogo danga: **Metalas**
 Aukštų skaičius: **1**
 Bendras plotas: **570.67 kv. m**
 Pagrindinis plotas: **320.27 kv. m**
 Tūris: **3804 kub. m**
 Užstatytas plotas: **673.00 kv. m**
 Koordinatė X: **6195588**
 Koordinatė Y: **461614**
 Atkūrimo sąnaudos (statybos vertė): **696247 Eur**
 Fizinio nusidėvėjimo procentas: **14 %**
 Atkuriamoji vertė: **598934 Eur**
 Atkūrimo sąnaudų (statybos vertės) ir atkuriamosios vertės
 nustatymo data: **2014-01-22**
 Vidutinė rinkos vertė: **173772 Eur**
 Vidutinės rinkos vertės nustatymo būdas: **Atkuriamoji vertė**
 Vidutinės rinkos vertės nustatymo data: **2014-01-22**
 Kadastro duomenų nustatymo data: **2014-01-22**

2.29.

Pastatas - Administracinis
 Unikalus daikto numeris: **2999-7005-8013**
 Daikto pagrindinė naudojimo paskirtis: **Administracinė**
 Žymėjimas plane: **22B3p**
 Statybos pradžios metai: **1997**
 Statybos pabaigos metai: **1997**
 Papr. remonto pradžios metai: **2015**
 Papr. remonto pabaigos metai: **2015**
 Statinio kategorija: **Neypatingasis**
 Baigtumo procentas: **100 %**
 Šildymas: **Vietinis centrinis šildymas**
 Vandentiekis: **Vietinis vandentiekis**
 Nuotekų šalinimas: **Vietinis nuotekų šalinimas**
 Dujos: **Gamtinės**
 Sienos: **Plytos**
 Stogo danga: **Ruberoidas**
 Aukštų skaičius: **3**
 Bendras plotas: **2154.75 kv. m**
 Pagrindinis plotas: **1017.14 kv. m**
 Tūris: **10177 kub. m**
 Užstatytas plotas: **753.00 kv. m**
 Koordinatė X: **6196189**
 Koordinatė Y: **460963**
 Atkūrimo sąnaudos (statybos vertė): **1323000 Eur**
 Fizinio nusidėvėjimo procentas: **11 %**
 Atkuriamoji vertė: **1177000 Eur**
 Atkūrimo sąnaudų (statybos vertės) ir atkuriamosios vertės
 nustatymo data: **2015-08-04**
 Vidutinė rinkos vertė: **367000 Eur**
 Vidutinės rinkos vertės nustatymo būdas: **Masinis vertinimas**
 Vidutinės rinkos vertės nustatymo data: **2015-08-04**
 Kadastro duomenų nustatymo data: **2015-07-27**
 Pastato (jo dalies) energinio naudingumo klasė: **D**
 Skačiuojamosios šiluminės energijos sąnaudos pastatui (jo
 daliai) šildyti: **62.24 kWh/m2/m.**

2.30.

Pastatas - Kontrolės postas
 Unikalus daikto numeris: **2999-7009-2026**
 Daikto pagrindinė naudojimo paskirtis: **Transporto**
 Žymėjimas plane: **24H1ž**
 Statybos pabaigos metai: **1997**
 Baigtumo procentas: **100 %**
 Šildymas: **Vietinis centrinis šildymas**
 Sienos: **Metalas su karkasu**
 Stogo danga: **Metalas**
 Aukštų skaičius: **1**
 Bendras plotas: **19.02 kv. m**
 Pagrindinis plotas: **19.02 kv. m**
 Tūris: **65 kub. m**
 Užstatytas plotas: **30.00 kv. m**
 Atkūrimo sąnaudos (statybos vertė): **3475 Eur**
 Fizinio nusidėvėjimo procentas: **13 %**
 Atkuriamoji vertė: **3012 Eur**
 Vidutinė rinkos vertė: **605 Eur**
 Vidutinės rinkos vertės nustatymo data: **2003-04-22**
 Kadastro duomenų nustatymo data: **1997-07-29**

2.31.

Pastatas - Administracinis
 Unikalus daikto numeris: **2998-4016-6015**
 Daikto pagrindinė naudojimo paskirtis: **Administracinė**
 Žymėjimas plane: **26B1p**
 Statybos pabaigos metai: **1984**
 Baigtumo procentas: **100 %**
 Šildymas: **Centrinis šildymas iš centralizuotų sistemų**
 Vandentiekis: **Komunalinis vandentiekis**
 Nuotekų šalinimas: **Komunalinis nuotekų šalinimas**
 Sienos: **Plytos**
 Stogo danga: **Ruberoidas**
 Aukštų skaičius: **1**
 Bendras plotas: **329.71 kv. m**
 Pagrindinis plotas: **286.81 kv. m**
 Tūris: **1362 kub. m**
 Užstatytas plotas: **408.00 kv. m**
 Atkūrimo sąnaudos (statybos vertė): **124247 Eur**
 Fizinio nusidėvėjimo procentas: **14 %**
 Atkuriamoji vertė: **106870 Eur**
 Vidutinė rinkos vertė: **21374 Eur**
 Vidutinės rinkos vertės nustatymo data: **2003-04-22**
 Kadastro duomenų nustatymo data: **1997-03-05**

2.32.

Pastatas - Transformatorinė
 Unikalus daikto numeris: **2998-0014-4053**
 Daikto pagrindinė naudojimo paskirtis: **Kita**
 Žymėjimas plane: **26H1p**
 Statybos pabaigos metai: **1980**
 Baigtumo procentas: **100 %**
 Šildymas: **Nėra**
 Vandentiekis: **Nėra**
 Nuotekų šalinimas: **Nėra**
 Dujos: **Nėra**
 Sienos: **Plytos**
 Stogo danga: **Ruberoidas**
 Aukštų skaičius: **1**
 Bendras plotas: **125.77 kv. m**
 Pagrindinis plotas: **125.77 kv. m**
 Tūris: **753 kub. m**

Užstatytas plotas: **151.00 kv. m**
 Atkūrimo sąnaudos (statybos vertė): **37569 Eur**
 Fizinio nusidėvėjimo procentas: **13 %**
 Atkuriamoji vertė: **32685 Eur**
 Vidutinė rinkos vertė: **19611 Eur**
 Vidutinės rinkos vertės nustatymo data: **1998-12-20**
 Kadastro duomenų nustatymo data: **1998-12-20**

2.33. **Pastatas - Sandėlis**

Unikalus daikto numeris: **2997-7013-5017**
 Daikto pagrindinė naudojimo paskirtis: **Sandėliavimo**
 Žymėjimas plane: **27F1b**
 Statybos pabaigos metai: **1977**
 Baigtumo procentas: **100 %**
 Sienos: **Gelžbetonio blokai**
 Stogo danga: **Žolės danga**
 Aukštų skaičius: **1**
 Bendras plotas: **450.08 kv. m**
 Pagrindinis plotas: **393.17 kv. m**
 Tūris: **2470 kub. m**
 Užstatytas plotas: **502.00 kv. m**
 Atkūrimo sąnaudos (statybos vertė): **108897 Eur**
 Fizinio nusidėvėjimo procentas: **30 %**
 Atkuriamoji vertė: **76170 Eur**
 Vidutinė rinkos vertė: **7617 Eur**
 Vidutinės rinkos vertės nustatymo data: **2003-04-22**
 Kadastro duomenų nustatymo data: **1997-12-15**

2.34. **Pastatas - Kompresorinė**

Unikalus daikto numeris: **2998-4013-8014**
 Daikto pagrindinė naudojimo paskirtis: **Negyvenamoji**
 Žymėjimas plane: **27H1p**
 Statybos pabaigos metai: **1984**
 Baigtumo procentas: **100 %**
 Šildymas: **Centrinis šildymas iš centralizuotų sistemų**
 Vandentiekis: **Komunalinis vandentiekis**
 Nuotekų šalinimas: **Komunalinis nuotekų šalinimas**
 Dujos: **Nėra**
 Sienos: **Plytos**
 Stogo danga: **Ruberoidas**
 Aukštų skaičius: **1**
 Bendras plotas: **283.89 kv. m**
 Pagrindinis plotas: **210.93 kv. m**
 Tūris: **1610 kub. m**
 Užstatytas plotas: **335.00 kv. m**
 Koordinatė X: **6196754.36**
 Koordinatė Y: **460062.03**
 Atkūrimo sąnaudos (statybos vertė): **77968 Eur**
 Fizinio nusidėvėjimo procentas: **10 %**
 Atkuriamoji vertė: **70171 Eur**
 Vidutinė rinkos vertė: **42103 Eur**
 Vidutinės rinkos vertės nustatymo data: **1998-12-20**
 Kadastro duomenų nustatymo data: **1998-12-20**

2.35. **Pastatas - Sandėlis**

Unikalus daikto numeris: **2997-7013-5028**
 Daikto pagrindinė naudojimo paskirtis: **Sandėliavimo**
 Žymėjimas plane: **28F1b**
 Statybos pabaigos metai: **1977**
 Baigtumo procentas: **100 %**
 Sienos: **Gelžbetonio blokai**
 Stogo danga: **Žolės danga**
 Aukštų skaičius: **1**
 Bendras plotas: **450.08 kv. m**
 Pagrindinis plotas: **393.17 kv. m**
 Tūris: **2470 kub. m**
 Užstatytas plotas: **502.00 kv. m**
 Atkūrimo sąnaudos (statybos vertė): **108897 Eur**
 Fizinio nusidėvėjimo procentas: **30 %**
 Atkuriamoji vertė: **76170 Eur**
 Vidutinė rinkos vertė: **7617 Eur**
 Vidutinės rinkos vertės nustatymo data: **2003-04-22**
 Kadastro duomenų nustatymo data: **1997-12-15**

2.36. **Pastatas - Korpusas Nr.5**

Unikalus daikto numeris: **2998-2014-7010**
 Daikto pagrindinė naudojimo paskirtis: **Administracinė**
 Žymėjimas plane: **28N1p**
 Statybos pabaigos metai: **1982**
 Baigtumo procentas: **100 %**
 Šildymas: **Centrinis šildymas iš centralizuotų sistemų**
 Vandentiekis: **Komunalinis vandentiekis**
 Nuotekų šalinimas: **Komunalinis nuotekų šalinimas**
 Dujos: **Nėra**
 Sienos: **Plytos**
 Stogo danga: **Ruberoidas**
 Aukštų skaičius: **1**
 Bendras plotas: **312.66 kv. m**
 Pagrindinis plotas: **285.61 kv. m**
 Tūris: **1234 kub. m**
 Užstatytas plotas: **380.00 kv. m**
 Atkūrimo sąnaudos (statybos vertė): **86452 Eur**
 Atkuriamoji vertė: **76903 Eur**
 Vidutinė rinkos vertė: **46142 Eur**
 Vidutinės rinkos vertės nustatymo data: **1996-12-20**
 Kadastro duomenų nustatymo data: **1996-12-20**

2.37.

Pastatas - Sandėlis
Unikalus daikto numeris: **4400-0535-8034**
Daikto pagrindinė naudojimo paskirtis: **Sandėliavimo**
Žymėjimas plane: **29F1b**
Statybos pradžios metai: **1953**
Statybos pabaigos metai: **1953**
Baigtumo procentas: **100 %**
Šildymas: **Nėra**
Vandentiekis: **Nėra**
Nuotekų šalinimas: **Nėra**
Dujos: **Nėra**
Sienos: **Blokeliai**
Stogo danga: **Asbestcementis**
Aukštų skaičius: **1**
Bendras plotas: **111.14 kv. m**
Pagrindinis plotas: **107.50 kv. m**
Tūris: **363 kub. m**
Užstatytas plotas: **140.00 kv. m**
Koordinatė X: **6196325.79**
Koordinatė Y: **461148.98**
Atkūrimo sąnaudos (statybos vertė): **22735 Eur**
Fizinio nusidėvėjimo procentas: **67 %**
Atkuriamoji vertė: **7501 Eur**
Vidutinė rinkos vertė: **1500 Eur**
Vidutinės rinkos vertės nustatymo data: **2005-03-16**
Kadastro duomenų nustatymo data: **2005-02-28**

2.38.

Pastatas - Slėptuvė
Unikalus daikto numeris: **2998-2014-7021**
Daikto pagrindinė naudojimo paskirtis: **Kita**
Žymėjimas plane: **29H1b**
Statybos pabaigos metai: **1982**
Baigtumo procentas: **100 %**
Šildymas: **Nėra**
Vandentiekis: **Nėra**
Nuotekų šalinimas: **Nėra**
Dujos: **Nėra**
Sienos: **Monolitinis betonas**
Stogo danga: **Žolės danga**
Aukštų skaičius: **1**
Bendras plotas: **74.62 kv. m**
Pagrindinis plotas: **68.82 kv. m**
Tūris: **239 kub. m**
Užstatytas plotas: **118.00 kv. m**
Atkūrimo sąnaudos (statybos vertė): **7895 Eur**
Fizinio nusidėvėjimo procentas: **11 %**
Atkuriamoji vertė: **7027 Eur**
Vidutinė rinkos vertė: **4216 Eur**
Vidutinės rinkos vertės nustatymo data: **1996-12-20**
Kadastro duomenų nustatymo data: **1996-12-20**

2.39.

Pastatas - Sandėlis
Unikalus daikto numeris: **2998-4013-6015**
Daikto pagrindinė naudojimo paskirtis: **Sandėliavimo**
Žymėjimas plane: **31F1g**
Statybos pabaigos metai: **1984**
Baigtumo procentas: **100 %**
Šildymas: **Nėra**
Vandentiekis: **Nėra**
Nuotekų šalinimas: **Nėra**
Dujos: **Nėra**
Sienos: **Medis su karkasu**
Stogo danga: **Metalas**
Aukštų skaičius: **1**
Bendras plotas: **911.43 kv. m**
Pagrindinis plotas: **911.43 kv. m**
Tūris: **7719 kub. m**
Užstatytas plotas: **955.00 kv. m**
Atkūrimo sąnaudos (statybos vertė): **23658 Eur**
Fizinio nusidėvėjimo procentas: **36 %**
Atkuriamoji vertė: **15168 Eur**
Vidutinė rinkos vertė: **9101 Eur**
Vidutinės rinkos vertės nustatymo data: **1996-12-20**
Kadastro duomenų nustatymo data: **1996-12-20**

2.40.

Pastatas - Garažas
Unikalus daikto numeris: **4400-0535-8094**
Daikto pagrindinė naudojimo paskirtis: **Garažų**
Žymėjimas plane: **32G1p**
Statybos pradžios metai: **1972**
Statybos pabaigos metai: **1972**
Baigtumo procentas: **100 %**
Šildymas: **Nėra**
Vandentiekis: **Nėra**
Nuotekų šalinimas: **Nėra**
Dujos: **Nėra**
Sienos: **Plytos**
Stogo danga: **Bitumas**
Aukštų skaičius: **1**
Bendras plotas: **1100.86 kv. m**
Pagrindinis plotas: **1100.86 kv. m**
Tūris: **6008 kub. m**
Užstatytas plotas: **1224.00 kv. m**
Koordinatė X: **6196183.35**
Koordinatė Y: **461217.35**
Atkūrimo sąnaudos (statybos vertė): **226772 Eur**

Fizinio nusidėvėjimo procentas: **38 %**
 Atkuriamoji vertė: **140755 Eur**
 Vidutinė rinkos vertė: **56186 Eur**
 Vidutinės rinkos vertės nustatymo data: **2005-03-16**
 Kadastro duomenų nustatymo data: **2005-02-28**

2.41. **Pastatas - Sandėlis**
 Unikalus daikto numeris: **4400-0535-8150**
 Daikto pagrindinė naudojimo paskirtis: **Sandėliavimo**
 Žymėjimas plane: **34F1p**
 Statybos pradžios metai: **1962**
 Statybos pabaigos metai: **1962**
 Baigtumo procentas: **100 %**
 Šildymas: **Nėra**
 Vandentiekis: **Nėra**
 Nuotekų šalinimas: **Nėra**
 Dujos: **Nėra**
 Sienos: **Plytos**
 Stogo danga: **Asbestcementis**
 Aukštų skaičius: **1**
 Bendras plotas: **287.45 kv. m**
 Pagrindinis plotas: **274.63 kv. m**
 Tūris: **1054 kub. m**
 Užstatytas plotas: **329.00 kv. m**
 Koordinatė X: **6196213.16**
 Koordinatė Y: **461041.67**
 Atkūrimo sąnaudos (statybos vertė): **47498 Eur**
 Fizinio nusidėvėjimo procentas: **50 %**
 Atkuriamoji vertė: **23778 Eur**
 Vidutinė rinkos vertė: **4750 Eur**
 Vidutinės rinkos vertės nustatymo data: **2005-03-16**
 Kadastro duomenų nustatymo data: **2005-02-28**

2.42. **Pastatas - Transformatorinė**
 Unikalus daikto numeris: **2998-4013-7012**
 Daikto pagrindinė naudojimo paskirtis: **Negyvenamoji**
 Žymėjimas plane: **34H1p**
 Statybos pabaigos metai: **1984**
 Baigtumo procentas: **100 %**
 Šildymas: **Nėra**
 Vandentiekis: **Nėra**
 Nuotekų šalinimas: **Nėra**
 Dujos: **Nėra**
 Sienos: **Plytos**
 Stogo danga: **Ruberoidas**
 Aukštų skaičius: **1**
 Bendras plotas: **26.17 kv. m**
 Pagrindinis plotas: **26.17 kv. m**
 Tūris: **128 kub. m**
 Užstatytas plotas: **32.00 kv. m**
 Kadastro duomenų nustatymo data: **1996-12-20**

2.43. **Pastatas - Skrydžių valdymo postas**
 Unikalus daikto numeris: **2998-4013-9018**
 Daikto pagrindinė naudojimo paskirtis: **Kita**
 Žymėjimas plane: **36H2p**
 Statybos pabaigos metai: **1984**
 Baigtumo procentas: **100 %**
 Šildymas: **Vietinis centrinis šildymas**
 Vandentiekis: **Nėra**
 Nuotekų šalinimas: **Nėra**
 Dujos: **Nėra**
 Sienos: **Plytos**
 Stogo danga: **Ruberoidas**
 Aukštų skaičius: **2**
 Bendras plotas: **122.43 kv. m**
 Pagrindinis plotas: **103.97 kv. m**
 Tūris: **512 kub. m**
 Užstatytas plotas: **80.00 kv. m**
 Atkūrimo sąnaudos (statybos vertė): **35490 Eur**
 Fizinio nusidėvėjimo procentas: **10 %**
 Atkuriamoji vertė: **31941 Eur**
 Vidutinė rinkos vertė: **19165 Eur**
 Vidutinės rinkos vertės nustatymo data: **1996-12-20**
 Kadastro duomenų nustatymo data: **1996-12-20**

2.44. **Pastatas - Siurblinė**
 Unikalus daikto numeris: **4400-0535-8207**
 Daikto pagrindinė naudojimo paskirtis: **Gamybos, pramonės**
 Žymėjimas plane: **37P1p**
 Statybos pradžios metai: **1955**
 Statybos pabaigos metai: **1955**
 Baigtumo procentas: **100 %**
 Šildymas: **Nėra**
 Vandentiekis: **Nėra**
 Nuotekų šalinimas: **Nėra**
 Dujos: **Nėra**
 Sienos: **Plytos**
 Stogo danga: **Asbestcementis**
 Aukštų skaičius: **1**
 Bendras plotas: **12.38 kv. m**
 Pagrindinis plotas: **12.38 kv. m**
 Tūris: **34 kub. m**
 Užstatytas plotas: **16.00 kv. m**
 Koordinatė X: **6196199.6**
 Koordinatė Y: **461164.03**
 Atkūrimo sąnaudos (statybos vertė): **2216 Eur**

Fizinio nusidėvėjimo procentas: **59 %**
 Atkuriamoji vertė: **909 Eur**
 Vidutinė rinkos vertė: **182 Eur**
 Vidutinės rinkos vertės nustatymo data: **2005-03-16**
 Kadastro duomenų nustatymo data: **2005-02-28**

- 2.45. **Pastatas - Sandėlis**
 Unikalus daikto numeris: **2997-6016-1023**
 Daikto pagrindinė naudojimo paskirtis: **Sandėliavimo**
 Žymėjimas plane: **38F1p**
 Statybos pabaigos metai: **1980**
 Baigtumo procentas: **100 %**
 Šildymas: **Nėra**
 Vandentiekis: **Nėra**
 Nuotekų šalinimas: **Nėra**
 Dujos: **Nėra**
 Sienos: **Plytos**
 Stogo danga: **Ruberoidas**
 Aukštų skaičius: **1**
 Bendras plotas: **60.40 kv. m**
 Pagrindinis plotas: **60.40 kv. m**
 Tūris: **212 kub. m**
 Užstatytas plotas: **71.00 kv. m**
 Atkūrimo sąnaudos (statybos vertė): **267206 Eur**
 Fizinio nusidėvėjimo procentas: **17 %**
 Atkuriamoji vertė: **221781 Eur**
 Vidutinė rinkos vertė: **133069 Eur**
 Vidutinės rinkos vertės nustatymo data: **1996-12-20**
 Kadastro duomenų nustatymo data: **1996-12-20**
- 2.46. **Pastatas - Transformatorinė**
 Unikalus daikto numeris: **4400-0596-3344**
 Daikto pagrindinė naudojimo paskirtis: **Gamybos, pramonės**
 Žymėjimas plane: **38P1p**
 Statybos pradžios metai: **1970**
 Statybos pabaigos metai: **1970**
 Baigtumo procentas: **100 %**
 Šildymas: **Nėra**
 Vandentiekis: **Nėra**
 Nuotekų šalinimas: **Nėra**
 Dujos: **Nėra**
 Sienos: **Plytos**
 Stogo danga: **Bitumas**
 Aukštų skaičius: **1**
 Bendras plotas: **36.75 kv. m**
 Pagrindinis plotas: **36.75 kv. m**
 Tūris: **183 kub. m**
 Užstatytas plotas: **46.00 kv. m**
 Koordinatė X: **6197495.57**
 Koordinatė Y: **461324.67**
 Atkūrimo sąnaudos (statybos vertė): **21722 Eur**
 Fizinio nusidėvėjimo procentas: **41 %**
 Atkuriamoji vertė: **12830 Eur**
 Vidutinė rinkos vertė: **12830 Eur**
 Vidutinės rinkos vertės nustatymo data: **2005-05-13**
 Kadastro duomenų nustatymo data: **2005-05-13**
- 2.47. **Pastatas - Sandėlis**
 Unikalus daikto numeris: **4400-3150-5792**
 Daikto pagrindinė naudojimo paskirtis: **Sandėliavimo**
 Žymėjimas plane: **39F1p**
 Statybos pradžios metai: **1942**
 Statybos pabaigos metai: **1942**
 Statinio kategorija: **Neypatingasis**
 Baigtumo procentas: **100 %**
 Šildymas: **Nėra**
 Vandentiekis: **Nėra**
 Nuotekų šalinimas: **Nėra**
 Dujos: **Nėra**
 Sienos: **Monolitinis betonas**
 Stogo danga: **Asbestcementis**
 Aukštų skaičius: **1**
 Bendras plotas: **707.47 kv. m**
 Pagrindinis plotas: **683.96 kv. m**
 Tūris: **2675 kub. m**
 Užstatytas plotas: **839.00 kv. m**
 Koordinatė X: **6196282**
 Koordinatė Y: **460967**
 Atkūrimo sąnaudos (statybos vertė): **182000 Eur**
 Fizinio nusidėvėjimo procentas: **66 %**
 Atkuriamoji vertė: **61800 Eur**
 Atkūrimo sąnaudų (statybos vertės) ir atkuriamosios vertės
 nustatymo data: **2017-04-06**
 Vidutinė rinkos vertė: **19200 Eur**
 Vidutinės rinkos vertės nustatymo būdas: **Atkuriamoji vertė**
 Vidutinės rinkos vertės nustatymo data: **2017-04-06**
 Kadastro duomenų nustatymo data: **2017-04-03**
- 2.48. **Pastatas - Sandėlis**
 Unikalus daikto numeris: **2997-2019-0019**
 Daikto pagrindinė naudojimo paskirtis: **Sandėliavimo**
 Žymėjimas plane: **41F1g**
 Statybos pabaigos metai: **1972**
 Baigtumo procentas: **100 %**
 Šildymas: **Nėra**
 Vandentiekis: **Nėra**
 Nuotekų šalinimas: **Nėra**

Dujos: **Nėra**
 Sienos: **Medis su karkasu**
 Stogo danga: **Metalas**
 Aukštų skaičius: **1**
 Bendras plotas: **380.35 kv. m**
 Pagrindinis plotas: **372.99 kv. m**
 Tūris: **1373 kub. m**
 Užstatytas plotas: **387.00 kv. m**
 Atkūrimo sąnaudos (statybos vertė): **10067 Eur**
 Atkuriamoji vertė: **7345 Eur**
 Vidutinė rinkos vertė: **4407 Eur**
 Vidutinės rinkos vertės nustatymo data: **1996-12-20**
 Kadastro duomenų nustatymo data: **1996-12-20**

2.49.

Pastatas - Gamybinis pastatas
 Unikalus daikto numeris: **2998-8013-0017**
 Daikto pagrindinė naudojimo paskirtis: **Gamybos, pramonės**
 Žymėjimas plane: **42P1p**
 Statybos pabaigos metai: **1988**
 Baigtumo procentas: **100 %**
 Šildymas: **Centrinis šildymas iš centralizuotų sistemų**
 Vandentiekis: **Komunalinis vandentiekis**
 Nuotekų šalinimas: **Komunalinis nuotekų šalinimas**
 Dujos: **Nėra**
 Sienos: **Plytos**
 Stogo danga: **Ruberoidas**
 Aukštų skaičius: **1**
 Bendras plotas: **748.51 kv. m**
 Pagrindinis plotas: **574.58 kv. m**
 Tūris: **3992 kub. m**
 Užstatytas plotas: **840.00 kv. m**
 Atkūrimo sąnaudos (statybos vertė): **160892 Eur**
 Fizinio nusidėvėjimo procentas: **10 %**
 Atkuriamoji vertė: **144802 Eur**
 Vidutinė rinkos vertė: **86881 Eur**
 Vidutinės rinkos vertės nustatymo data: **1996-11-20**
 Kadastro duomenų nustatymo data: **1996-11-20**

2.50.

Pastatas - Sandėlis
 Unikalus daikto numeris: **2998-3012-0010**
 Daikto pagrindinė naudojimo paskirtis: **Sandėliavimo**
 Žymėjimas plane: **46F1p**
 Statybos pabaigos metai: **1983**
 Baigtumo procentas: **100 %**
 Šildymas: **Nėra**
 Vandentiekis: **Nėra**
 Nuotekų šalinimas: **Nėra**
 Dujos: **Nėra**
 Sienos: **Plytos**
 Stogo danga: **Ruberoidas**
 Aukštų skaičius: **1**
 Bendras plotas: **298.69 kv. m**
 Pagrindinis plotas: **282.80 kv. m**
 Tūris: **1289 kub. m**
 Užstatytas plotas: **331.00 kv. m**
 Atkūrimo sąnaudos (statybos vertė): **61401 Eur**
 Fizinio nusidėvėjimo procentas: **10 %**
 Atkuriamoji vertė: **55261 Eur**
 Vidutinė rinkos vertė: **33156 Eur**
 Vidutinės rinkos vertės nustatymo data: **1996-12-20**
 Kadastro duomenų nustatymo data: **1996-12-20**

2.51.

Pastatas - Raketų surinkimo ir testavimo laboratorija
 Unikalus daikto numeris: **4400-2010-7051**
 Daikto pagrindinė naudojimo paskirtis: **Gamybos, pramonės**
 Žymėjimas plane: **50P1b**
 Statybos pradžios metai: **2009**
 Statybos pabaigos metai: **2010**
 Statinio kategorija: **Ypatingasis**
 Baigtumo procentas: **100 %**
 Šildymas: **Vietinis centrinis šildymas**
 Vandentiekis: **Vietinis vandentiekis**
 Nuotekų šalinimas: **Vietinis nuotekų šalinimas**
 Dujos: **Nėra**
 Sienos: **Gelžbetonio plokštės**
 Stogo danga: **Metalas**
 Aukštų skaičius: **1**
 Bendras plotas: **175.02 kv. m**
 Pagrindinis plotas: **164.18 kv. m**
 Tūris: **1327 kub. m**
 Užstatytas plotas: **198.11 kv. m**
 Koordinatė X: **6194743.41**
 Koordinatė Y: **462263.86**
 Atkūrimo sąnaudos (statybos vertė): **78487 Eur**
 Fizinio nusidėvėjimo procentas: **5 %**
 Atkuriamoji vertė: **74432 Eur**
 Atkūrimo sąnaudų (statybos vertės) ir atkuriamosios vertės
 nustatymo data: **2014-08-18**
 Vidutinė rinkos vertė: **21606 Eur**
 Vidutinės rinkos vertės nustatymo būdas: **Atkuriamoji vertė**
 Vidutinės rinkos vertės nustatymo data: **2014-08-18**
 Kadastro duomenų nustatymo data: **2014-07-22**

2.52.

Pastatas - Angaras
 Unikalus daikto numeris: **4400-2023-8311**
 Daikto pagrindinė naudojimo paskirtis: **Garažų**
 Žymėjimas plane: **51G1g**

Statybos pradžios metai: **2010**
 Statybos pabaigos metai: **2010**
 Baigtumo procentas: **100 %**
 Šildymas: **Vietinis centrinis šildymas**
 Vandentiekis: **Nėra**
 Nuotekų šalinimas: **Nėra**
 Dujos: **Nėra**
 Sienos: **Metalas su karkasu**
 Stogo danga: **Metalas**
 Aukštų skaičius: **1**
 Bendras plotas: **988.58 kv. m**
 Pagrindinis plotas: **988.58 kv. m**
 Tūris: **10255 kub. m**
 Užstatytas plotas: **998.00 kv. m**
 Koordinatė X: **6193964**
 Koordinatė Y: **462677**

Atkūrimo sąnaudos (statybos vertė): **446000 Eur**
 Fizinio nusidėvėjimo procentas: **0 %**
 Atkuriamoji vertė: **445000 Eur**

Atkūrimo sąnaudų (statybos vertės) ir atkuriamosios vertės
 nustatymo data: **2010-08-30**
 Vidutinė rinkos vertė: **178000 Eur**

Vidutinės rinkos vertės nustatymo būdas: **Atkuriamoji vertė**
 Vidutinės rinkos vertės nustatymo data: **2010-08-30**
 Kadastro duomenų nustatymo data: **2010-08-30**

2.53. **Pastatas - Angaras**

Unikalus daikto numeris: **4400-2084-7627**
 Daikto pagrindinė naudojimo paskirtis: **Garažų**
 Žymėjimas plane: **52G1g**
 Statybos pradžios metai: **2010**
 Statybos pabaigos metai: **2010**
 Baigtumo procentas: **100 %**
 Šildymas: **Vietinis centrinis šildymas**
 Vandentiekis: **Nėra**
 Nuotekų šalinimas: **Nėra**
 Dujos: **Nėra**
 Sienos: **Metalas su karkasu**
 Stogo danga: **Metalas**
 Aukštų skaičius: **1**
 Bendras plotas: **988.58 kv. m**
 Pagrindinis plotas: **988.58 kv. m**
 Tūris: **10215 kub. m**
 Užstatytas plotas: **998.00 kv. m**
 Koordinatė X: **6193909**
 Koordinatė Y: **462714**

Atkūrimo sąnaudos (statybos vertė): **444000 Eur**
 Fizinio nusidėvėjimo procentas: **0 %**
 Atkuriamoji vertė: **444000 Eur**

Atkūrimo sąnaudų (statybos vertės) ir atkuriamosios vertės
 nustatymo data: **2010-08-30**
 Vidutinė rinkos vertė: **178000 Eur**

Vidutinės rinkos vertės nustatymo būdas: **Atkuriamoji vertė**
 Vidutinės rinkos vertės nustatymo data: **2010-08-30**
 Kadastro duomenų nustatymo data: **2010-08-30**

2.54. **Pastatas - Kontrolės postas**

Unikalus daikto numeris: **4400-2118-4425**
 Daikto pagrindinė naudojimo paskirtis: **Specialioji**
 Žymėjimas plane: **53O1g**
 Statybos pradžios metai: **2009**
 Statybos pabaigos metai: **2010**
 Baigtumo procentas: **100 %**
 Šildymas: **Vietinis centrinis šildymas**
 Vandentiekis: **Nėra**
 Nuotekų šalinimas: **Nėra**
 Dujos: **Nėra**
 Sienos: **Metalas su karkasu**
 Stogo danga: **Metalas**
 Aukštų skaičius: **1**
 Bendras plotas: **5.47 kv. m**
 Pagrindinis plotas: **5.47 kv. m**
 Tūris: **22 kub. m**
 Užstatytas plotas: **8.00 kv. m**
 Koordinatė X: **6194038.55**
 Koordinatė Y: **462305.67**

Atkūrimo sąnaudos (statybos vertė): **3012 Eur**
 Fizinio nusidėvėjimo procentas: **0 %**
 Atkuriamoji vertė: **3012 Eur**

Atkūrimo sąnaudų (statybos vertės) ir atkuriamosios vertės
 nustatymo data: **2010-12-01**
 Vidutinė rinkos vertė: **1208 Eur**

Vidutinės rinkos vertės nustatymo būdas: **Atkuriamoji vertė**
 Vidutinės rinkos vertės nustatymo data: **2010-12-01**
 Kadastro duomenų nustatymo data: **2010-12-01**

2.55. **Pastatas - Generatorinė**

Unikalus daikto numeris: **2993-6007-9031**
 Daikto pagrindinė naudojimo paskirtis: **Kita**
 Žymėjimas plane: **66H1p**
 Statybos pabaigos metai: **1936**
 Baigtumo procentas: **100 %**
 Šildymas: **Centrinis šildymas iš centralizuotų sistemų**
 Vandentiekis: **Nėra**
 Nuotekų šalinimas: **Nėra**
 Dujos: **Nėra**

Sienos: **Plytos**
 Stogo danga: **Ruberoidas**
 Aukštų skaičius: **1**
 Bendras plotas: **15.08 kv. m**
 Pagrindinis plotas: **15.08 kv. m**
 Tūris: **55 kub. m**
 Užstatytas plotas: **20.00 kv. m**
 Atkūrimo sąnaudos (statybos vertė): **6189 Eur**
 Fizinio nusidėvėjimo procentas: **48 %**
 Atkuriamoji vertė: **3218 Eur**
 Vidutinė rinkos vertė: **1931 Eur**
 Vidutinės rinkos vertės nustatymo data: **1996-12-20**
 Kadastro duomenų nustatymo data: **1996-12-20**

2.56. **Pastatas - Angaras Nr.2**

Unikalus daikto numeris: **2993-6007-9042**
 Daikto pagrindinė naudojimo paskirtis: **Gamybos, pramonės**
 Žymėjimas plane: **69P1b**
 Statybos pradžios metai: **1936**
 Statybos pabaigos metai: **1936**
 Papr. remonto pradžios metai: **2005**
 Papr. remonto pabaigos metai: **2012**
 Statinio kategorija: **Ypatingasis**
 Baigtumo procentas: **100 %**
 Šildymas: **Vietinis centrinis šildymas**
 Vandentiekis: **Vietinis vandentiekis**
 Nuotekų šalinimas: **Vietinis nuotekų šalinimas**
 Dujos: **Nėra**
 Sienos: **Gelžbetonio plokštės**
 Stogo danga: **Bitumas**
 Aukštų skaičius: **1**
 Bendras plotas: **2426.13 kv. m**
 Pagrindinis plotas: **2354.91 kv. m**
 Tūris: **26621 kub. m**
 Užstatytas plotas: **2344.00 kv. m**
 Koordinatė X: **6196715.67**
 Koordinatė Y: **460245.06**
 Atkūrimo sąnaudos (statybos vertė): **1747408 Eur**
 Fizinio nusidėvėjimo procentas: **70 %**
 Atkuriamoji vertė: **524222 Eur**
 Atkūrimo sąnaudų (statybos vertės) ir atkuriamosios vertės
 nustatymo data: **2023-01-01**
 Vidutinė rinkos vertė: **230658 Eur**
 Vidutinės rinkos vertės nustatymo būdas: **Atkuriamoji vertė**
 Vidutinės rinkos vertės nustatymo data: **2023-01-01**
 Kadastro duomenų nustatymo data: **2012-01-12**
 Pastato (jo dalies) energinio naudingumo klasė: **F**
 Skaičiuojamosios šiluminės energijos sąnaudos pastatui (jo
 daliai) šildyti: **274.10 kWh/m2/m.**

2.57. **Pastatas - Šilumos mazgas**

Unikalus daikto numeris: **2998-2014-8019**
 Daikto pagrindinė naudojimo paskirtis: **Negyvenamoji**
 Žymėjimas plane: **70H1p**
 Statybos pabaigos metai: **1982**
 Baigtumo procentas: **100 %**
 Šildymas: **Centrinis šildymas iš centralizuotų sistemų**
 Vandentiekis: **Komunalinis vandentiekis**
 Nuotekų šalinimas: **Komunalinis nuotekų šalinimas**
 Dujos: **Nėra**
 Sienos: **Plytos**
 Stogo danga: **Ruberoidas**
 Aukštų skaičius: **1**
 Bendras plotas: **82.68 kv. m**
 Pagrindinis plotas: **66.64 kv. m**
 Tūris: **368 kub. m**
 Užstatytas plotas: **101.00 kv. m**
 Atkūrimo sąnaudos (statybos vertė): **463 Eur**
 Fizinio nusidėvėjimo procentas: **17 %**
 Atkuriamoji vertė: **384 Eur**
 Vidutinė rinkos vertė: **231 Eur**
 Vidutinės rinkos vertės nustatymo data: **1996-12-20**
 Kadastro duomenų nustatymo data: **1996-12-20**

2.58. **Pastatas - Sandėlis**

Unikalus daikto numeris: **2993-9012-5015**
 Daikto pagrindinė naudojimo paskirtis: **Sandėliavimo**
 Žymėjimas plane: **71F1p**
 Statybos pabaigos metai: **1939**
 Baigtumo procentas: **100 %**
 Šildymas: **Nėra**
 Vandentiekis: **Nėra**
 Nuotekų šalinimas: **Nėra**
 Dujos: **Nėra**
 Sienos: **Plytos**
 Stogo danga: **Ruberoidas**
 Aukštų skaičius: **1**
 Bendras plotas: **23.04 kv. m**
 Pagrindinis plotas: **23.04 kv. m**
 Tūris: **90 kub. m**
 Užstatytas plotas: **30.00 kv. m**
 Atkūrimo sąnaudos (statybos vertė): **3619 Eur**
 Fizinio nusidėvėjimo procentas: **46 %**
 Atkuriamoji vertė: **1954 Eur**
 Vidutinė rinkos vertė: **1173 Eur**
 Vidutinės rinkos vertės nustatymo data: **1996-12-20**

- Kadastro duomenų nustatymo data: **1996-12-20**
- 2.59. **Pastatas - Sandėlis**
 Unikalus daikto numeris: **2993-9012-5026**
 Daikto pagrindinė naudojimo paskirtis: **Sandėliavimo**
 Žymėjimas plane: **72F1p**
 Statybos pabaigos metai: **1939**
 Baigtumo procentas: **100 %**
 Šildymas: **Nėra**
 Vandentiekis: **Nėra**
 Nuotekų šalinimas: **Nėra**
 Dujos: **Nėra**
 Sienos: **Plytos**
 Stogo danga: **Ruberoidas**
 Aukštų skaičius: **1**
 Bendras plotas: **59.60 kv. m**
 Pagrindinis plotas: **51.74 kv. m**
 Tūris: **294 kub. m**
 Užstatytas plotas: **77.00 kv. m**
 Atkūrimo sąnaudos (statybos vertė): **26180 Eur**
 Fizinio nusidėvėjimo procentas: **46 %**
 Atkuriamoji vertė: **14137 Eur**
 Vidutinė rinkos vertė: **8482 Eur**
 Vidutinės rinkos vertės nustatymo data: **1996-12-20**
 Kadastro duomenų nustatymo data: **1996-12-20**
- 2.60. **Pastatas - Administracinis (korpusas nr.3)**
 Unikalus daikto numeris: **2997-6016-1012**
 Daikto pagrindinė naudojimo paskirtis: **Administracinė**
 Žymėjimas plane: **74B2p**
 Statybos pabaigos metai: **1976**
 Baigtumo procentas: **100 %**
 Šildymas: **Centrinis šildymas iš centralizuotų sistemų**
 Vandentiekis: **Komunalinis vandentiekis**
 Nuotekų šalinimas: **Komunalinis nuotekų šalinimas**
 Dujos: **Nėra**
 Sienos: **Plytos**
 Stogo danga: **Ruberoidas**
 Aukštų skaičius: **2**
 Bendras plotas: **853.25 kv. m**
 Pagrindinis plotas: **695.84 kv. m**
 Tūris: **4295 kub. m**
 Užstatytas plotas: **537.00 kv. m**
 Atkūrimo sąnaudos (statybos vertė): **13272 Eur**
 Fizinio nusidėvėjimo procentas: **13 %**
 Atkuriamoji vertė: **11547 Eur**
 Vidutinė rinkos vertė: **6928 Eur**
 Vidutinės rinkos vertės nustatymo data: **1996-12-20**
 Kadastro duomenų nustatymo data: **1996-12-20**
 Pastato (jo dalies) energinio naudingumo klasė: **D**
 Skaičiuojamosios šiluminės energijos sąnaudos pastatui (jo daliai) šildyti: **302.56 kWh/m2/m.**
- 2.61. **Pastatas - Praleidimo punktas**
 Unikalus daikto numeris: **4400-1753-5329**
 Daikto pagrindinė naudojimo paskirtis: **Administracinė**
 Žymėjimas plane: **75B1g**
 Statybos pradžios metai: **2007**
 Statybos pabaigos metai: **2008**
 Baigtumo procentas: **100 %**
 Šildymas: **Vietinis centrinis šildymas**
 Vandentiekis: **Nėra**
 Nuotekų šalinimas: **Nėra**
 Dujos: **Nėra**
 Sienos: **Metalas su karkasu**
 Stogo danga: **Ruberoidas**
 Aukštų skaičius: **1**
 Bendras plotas: **37.73 kv. m**
 Pagrindinis plotas: **37.73 kv. m**
 Tūris: **151 kub. m**
 Užstatytas plotas: **47.00 kv. m**
 Koordinatė X: **6196712.88**
 Koordinatė Y: **460070.2**
 Atkūrimo sąnaudos (statybos vertė): **40547 Eur**
 Fizinio nusidėvėjimo procentas: **0 %**
 Atkuriamoji vertė: **40547 Eur**
 Atkūrimo sąnaudų (statybos vertės) ir atkuriamosios vertės nustatymo data: **2008-11-05**
 Vidutinė rinkos vertė: **17551 Eur**
 Vidutinės rinkos vertės nustatymo būdas: **Masinis vertinimas**
 Vidutinės rinkos vertės nustatymo data: **2008-11-05**
 Kadastro duomenų nustatymo data: **2008-11-05**
- 2.62. **Pastatas - Transformatorinė**
 Unikalus daikto numeris: **4400-2412-2425**
 Daikto pagrindinė naudojimo paskirtis: **Gamybos, pramonės**
 Žymėjimas plane: **76P1p**
 Statybos pradžios metai: **1979**
 Statybos pabaigos metai: **1979**
 Statinio kategorija: **II grupės nesudėtingasis**
 Baigtumo procentas: **100 %**
 Šildymas: **Nėra**
 Vandentiekis: **Nėra**
 Nuotekų šalinimas: **Nėra**
 Dujos: **Nėra**
 Sienos: **Plytos**
 Stogo danga: **Bitumas**

- Aukštų skaičius: **1**
 Bendras plotas: **51.84 kv. m**
 Pagrindinis plotas: **51.84 kv. m**
 Tūris: **289 kub. m**
 Užstatytas plotas: **65.73 kv. m**
 Koordinatė X: **6196892**
 Koordinatė Y: **460008**
 Atkūrimo sąnaudos (statybos vertė): **44312 Eur**
 Fizinio nusidėvėjimo procentas: **70 %**
 Atkuriamoji vertė: **13323 Eur**
 Atkūrimo sąnaudų (statybos vertės) ir atkuriamosios vertės
 nustatymo data: **2012-08-20**
 Vidutinė rinkos vertė: **4257 Eur**
 Vidutinės rinkos vertės nustatymo būdas: **Atkuriamoji vertė**
 Vidutinės rinkos vertės nustatymo data: **2012-08-20**
 Kadastro duomenų nustatymo data: **2012-08-02**
- 2.63. **Pastatas - Siurblinė**
 Unikalus daikto numeris: **4400-3524-7442**
 Daikto pagrindinė naudojimo paskirtis: **Gamybos, pramonės**
 Žymėjimas plane: **77P1g**
 Statybos pradžios metai: **2013**
 Statybos pabaigos metai: **2015**
 Statinio kategorija: **Neypatingasis**
 Baigtumo procentas: **100 %**
 Šildymas: **Vietinis centrinis šildymas**
 Vandentiekis: **Nėra**
 Nuotekų šalinimas: **Nėra**
 Dujos: **Nėra**
 Sienos: **Metalas su karkasu**
 Stogo danga: **Metalas**
 Aukštų skaičius: **1**
 Bendras plotas: **184.93 kv. m**
 Pagrindinis plotas: **168.55 kv. m**
 Tūris: **1198 kub. m**
 Užstatytas plotas: **245.00 kv. m**
 Koordinatė X: **6195222.1**
 Koordinatė Y: **461496**
 Atkūrimo sąnaudos (statybos vertė): **92200 Eur**
 Fizinio nusidėvėjimo procentas: **0 %**
 Atkuriamoji vertė: **92200 Eur**
 Atkūrimo sąnaudų (statybos vertės) ir atkuriamosios vertės
 nustatymo data: **2015-02-20**
 Vidutinė rinkos vertė: **26800 Eur**
 Vidutinės rinkos vertės nustatymo būdas: **Atkuriamoji vertė**
 Vidutinės rinkos vertės nustatymo data: **2015-02-20**
 Kadastro duomenų nustatymo data: **2015-02-20**
- 2.64. **Pastatas - Kompleksinis pastatas**
 Unikalus daikto numeris: **4400-4663-8896**
 Daikto pagrindinė naudojimo paskirtis: **Specialioji**
 Žymėjimas plane: **78O4b**
 Statybos pradžios metai: **2016**
 Statybos pabaigos metai: **2017**
 Statinio kategorija: **Ypatingasis**
 Baigtumo procentas: **100 %**
 Šildymas: **Vietinis centrinis šildymas**
 Vandentiekis: **Vietinis vandentiekis**
 Nuotekų šalinimas: **Vietinis nuotekų šalinimas**
 Dujos: **Gamtinės**
 Sienos: **Blokeliai**
 Stogo danga: **Ruberoidas**
 Aukštų skaičius: **4**
 Bendras plotas: **4023.56 kv. m**
 Pagrindinis plotas: **3208.20 kv. m**
 Tūris: **17062 kub. m**
 Užstatytas plotas: **1566.00 kv. m**
 Koordinatė X: **6196224.5**
 Koordinatė Y: **460848.68**
 Atkūrimo sąnaudos (statybos vertė): **2559000 Eur**
 Fizinio nusidėvėjimo procentas: **0 %**
 Atkuriamoji vertė: **2559000 Eur**
 Atkūrimo sąnaudų (statybos vertės) ir atkuriamosios vertės
 nustatymo data: **2017-07-07**
 Vidutinė rinkos vertė: **793000 Eur**
 Vidutinės rinkos vertės nustatymo būdas: **Atkuriamoji vertė**
 Vidutinės rinkos vertės nustatymo data: **2017-07-07**
 Kadastro duomenų nustatymo data: **2017-07-07**
 Pastato (jo dalies) energinio naudingumo klasė: **B**
 Skačiuojamosios šiluminės energijos sąnaudos pastatui (jo
 daliai) šildyti: **21.59 kWh/m2/m.**
- 2.65. **Pastatas - Katilinė**
 Unikalus daikto numeris: **4400-4665-2333**
 Daikto pagrindinė naudojimo paskirtis: **Gamybos, pramonės**
 Žymėjimas plane: **79P1g**
 Statybos pradžios metai: **2016**
 Statybos pabaigos metai: **2017**
 Statinio kategorija: **I grupės nesudėtingasis**
 Baigtumo procentas: **100 %**
 Šildymas: **Vietinis centrinis šildymas**
 Vandentiekis: **Komunalinis vandentiekis**
 Nuotekų šalinimas: **Komunalinis nuotekų šalinimas**
 Dujos: **Gamtinės**
 Sienos: **Metalas su karkasu**
 Stogo danga: **Metalas**

- Aukštų skaičius: **1**
 Bendras plotas: **16.95 kv. m**
 Pagrindinis plotas: **16.95 kv. m**
 Tūris: **52 kub. m**
 Užstatytas plotas: **20.00 kv. m**
 Koordinatė X: **6196253.1**
 Koordinatė Y: **460889.31**
 Atkūrimo sąnaudos (statybos vertė): **3640 Eur**
 Fizinio nusidėvėjimo procentas: **0 %**
 Atkuriamoji vertė: **3640 Eur**
 Atkūrimo sąnaudų (statybos vertės) ir atkuriamosios vertės
 nustatymo data: **2017-07-07**
 Vidutinė rinkos vertė: **1130 Eur**
 Vidutinės rinkos vertės nustatymo būdas: **Atkuriamoji vertė**
 Vidutinės rinkos vertės nustatymo data: **2017-07-07**
 Kadastro duomenų nustatymo data: **2017-07-07**
- 2.66. **Pastatas - Sandėlis**
 Unikalus daikto numeris: **4400-5099-3183**
 Daikto pagrindinė naudojimo paskirtis: **Sandėliavimo**
 Žymėjimas plane: **80F1g**
 Statybos pradžios metai: **2018**
 Statybos pabaigos metai: **2018**
 Statinio kategorija: **Ypatingasis**
 Baigtumo procentas: **100 %**
 Šildymas: **Vietinis centrinis šildymas**
 Vandentiekis: **Nėra**
 Nuotekų šalinimas: **Nėra**
 Dujos: **Gamtinės**
 Sienos: **Metalas su karkasu**
 Stogo danga: **Metalas**
 Aukštų skaičius: **1**
 Bendras plotas: **620.57 kv. m**
 Pagrindinis plotas: **561.84 kv. m**
 Tūris: **6260 kub. m**
 Užstatytas plotas: **641.00 kv. m**
 Koordinatė X: **6196758.9**
 Koordinatė Y: **460332.4**
 Atkūrimo sąnaudos (statybos vertė): **207000 Eur**
 Fizinio nusidėvėjimo procentas: **0 %**
 Atkuriamoji vertė: **207000 Eur**
 Atkūrimo sąnaudų (statybos vertės) ir atkuriamosios vertės
 nustatymo data: **2018-09-27**
 Vidutinė rinkos vertė: **66100 Eur**
 Vidutinės rinkos vertės nustatymo būdas: **Atkuriamoji vertė**
 Vidutinės rinkos vertės nustatymo data: **2018-09-27**
 Kadastro duomenų nustatymo data: **2018-09-27**
 Pastato (jo dalies) energinio naudingumo klasė: **B**
 Skaičiuojamosios šiluminės energijos sąnaudos pastatui (jo
 daliai) šildyti: **90.42 kWh/m2/m.**
- 2.67. **Pastatas - Garažas**
 Unikalus daikto numeris: **4400-5099-3194**
 Daikto pagrindinė naudojimo paskirtis: **Garažų**
 Žymėjimas plane: **81G1g**
 Statybos pradžios metai: **2018**
 Statybos pabaigos metai: **2018**
 Statinio kategorija: **Ypatingasis**
 Baigtumo procentas: **100 %**
 Šildymas: **Nėra**
 Vandentiekis: **Nėra**
 Nuotekų šalinimas: **Nėra**
 Dujos: **Nėra**
 Sienos: **Metalas su karkasu**
 Stogo danga: **Metalas**
 Aukštų skaičius: **1**
 Bendras plotas: **457.77 kv. m**
 Pagrindinis plotas: **457.77 kv. m**
 Tūris: **3719 kub. m**
 Užstatytas plotas: **471.00 kv. m**
 Koordinatė X: **6194628.84**
 Koordinatė Y: **461941.68**
 Atkūrimo sąnaudos (statybos vertė): **253000 Eur**
 Fizinio nusidėvėjimo procentas: **0 %**
 Atkuriamoji vertė: **253000 Eur**
 Atkūrimo sąnaudų (statybos vertės) ir atkuriamosios vertės
 nustatymo data: **2018-09-27**
 Vidutinė rinkos vertė: **35400 Eur**
 Vidutinės rinkos vertės nustatymo būdas: **Masinis vertinimas**
 Vidutinės rinkos vertės nustatymo data: **2018-09-27**
 Kadastro duomenų nustatymo data: **2018-09-27**
- 2.68. **Pastatas - Kuro bazė**
 Unikalus daikto numeris: **4400-0535-8172**
 Daikto pagrindinė naudojimo paskirtis: **Sandėliavimo**
 Žymėjimas plane: **35F1/p**
 Statybos pradžios metai: **1955**
 Statybos pabaigos metai: **1955**
 Statinio kategorija: **II grupės nesudėtingasis**
 Baigtumo procentas: **100 %**
 Šildymas: **Nėra**
 Vandentiekis: **Nėra**
 Nuotekų šalinimas: **Nėra**
 Dujos: **Nėra**
 Sienos: **Plytos**
 Stogo danga: **Bitumas**

- Aukštų skaičius: **1**
 Bendras plotas: **47.05 kv. m**
 Pagrindinis plotas: **47.05 kv. m**
 Tūris: **166 kub. m**
 Užstatytas plotas: **62.00 kv. m**
 Koordinatė X: **6196212**
 Koordinatė Y: **461109**
 Atkūrimo sąnaudos (statybos vertė): **12512 Eur**
 Fizinio nusidėvėjimo procentas: **67 %**
 Atkuriamoji vertė: **4113 Eur**
 Atkūrimo sąnaudų (statybos vertės) ir atkuriamosios vertės
 nustatymo data: **2011-12-14**
 Vidutinė rinkos vertė: **1399 Eur**
 Vidutinės rinkos vertės nustatymo būdas: **Atkuriamoji vertė**
 Vidutinės rinkos vertės nustatymo data: **2011-12-14**
 Kadastro duomenų nustatymo data: **2011-12-14**
- 2.69. **Pastatas - Arkinis sandėlis**
 Unikalus daikto numeris: **2997-9008-6010**
 Daikto pagrindinė naudojimo paskirtis: **Sandėliavimo**
 Žymėjimas plane: **47F1p(g)**
 Statybos pabaigos metai: **1979**
 Baigtumo procentas: **100 %**
 Šildymas: **Nėra**
 Vandentiekis: **Nėra**
 Nuotekų šalinimas: **Nėra**
 Dujos: **Nėra**
 Sienos: **Plytos**
 Stogo danga: **Metalas**
 Aukštų skaičius: **1**
 Bendras plotas: **552.05 kv. m**
 Pagrindinis plotas: **552.05 kv. m**
 Tūris: **2859 kub. m**
 Užstatytas plotas: **572.00 kv. m**
 Atkūrimo sąnaudos (statybos vertė): **14182 Eur**
 Fizinio nusidėvėjimo procentas: **20 %**
 Atkuriamoji vertė: **11346 Eur**
 Vidutinė rinkos vertė: **6807 Eur**
 Vidutinės rinkos vertės nustatymo data: **1996-11-20**
 Kadastro duomenų nustatymo data: **1996-11-20**
- 2.70. **Pastatas - Operacijų valdymo pastatas**
 Unikalus daikto numeris: **4400-5436-6504**
 Daikto pagrindinė naudojimo paskirtis: **Specialioji**
 Žymėjimas plane: **82O**
 Statusas: **Formuojamas**
 Kadastro duomenų nustatymo data: **2020-04-08**
 Pastato (jo dalies) energinio naudingumo klasė: **A+**
 Skaičiuojamosios šiluminės energijos sąnaudos pastatui (jo
 daliai) šildyti: **42.59 kWh/m2/m.**
- 2.71. **Pastatas - Sraigtasparnių angaras**
 Unikalus daikto numeris: **4400-5649-5113**
 Daikto pagrindinė naudojimo paskirtis: **Garažų**
 Žymėjimas plane: **84G1g**
 Statusas: **Formuojamas**
 Kadastro duomenų nustatymo data: **2021-04-19**
 Pastato (jo dalies) energinio naudingumo klasė: **A+**
 Skaičiuojamosios šiluminės energijos sąnaudos pastatui (jo
 daliai) šildyti: **47.49 kWh/m2/m.**
- 2.72. **Pastatas**
 Unikalus daikto numeris: **4400-5111-6715**
 Daikto pagrindinė naudojimo paskirtis: **Garažų**
 Būklė: **Leidimas vykdyti statybos darbus**
 Statusas: **Formuojamas**
 Kadastro duomenų nustatymo data: **2018-10-23**
- 2.73. **Pastatas**
 Unikalus daikto numeris: **4400-5111-6726**
 Daikto pagrindinė naudojimo paskirtis: **Garažų**
 Būklė: **Leidimas vykdyti statybos darbus**
 Statusas: **Formuojamas**
 Kadastro duomenų nustatymo data: **2018-10-23**
- 2.74. **Pastatas**
 Unikalus daikto numeris: **4400-5124-1435**
 Daikto pagrindinė naudojimo paskirtis: **Specialioji**
 Būklė: **Leidimas vykdyti statybos darbus**
 Statusas: **Formuojamas**
 Kadastro duomenų nustatymo data: **2018-11-13**
- 2.75. **Pastatas**
 Unikalus daikto numeris: **4400-5124-1446**
 Daikto pagrindinė naudojimo paskirtis: **Specialioji**
 Būklė: **Leidimas vykdyti statybos darbus**
 Statusas: **Formuojamas**
 Kadastro duomenų nustatymo data: **2018-11-13**
- 2.76. **Pastatas**
 Unikalus daikto numeris: **4400-5887-7340**
 Daikto pagrindinė naudojimo paskirtis: **Transporto**
 Būklė: **Leidimas vykdyti statybos darbus**
 Statusas: **Formuojamas**
 Kadastro duomenų nustatymo data: **2022-05-23**
- 2.77. **Pastatas - Kuro rezervuaras**
 Unikalus daikto numeris: **2999-7009-1029**
 Daikto pagrindinė naudojimo paskirtis: **Pagalbinio ūkio**

- Žymėjimas plane: **25F1p**
 Statybos pabaigos metai: **1997**
 Baigtumo procentas: **100 %**
 Šildymas: **Nėra**
 Vandentiekis: **Nėra**
 Nuotekų šalinimas: **Nėra**
 Sienos: **Plytos**
 Aukštų skaičius: **1**
 Tūris: **67 kub. m**
 Užstatytas plotas: **37.00 kv. m**
 Atkūrimo sąnaudos (statybos vertė): **3273 Eur**
 Fizinio nusidėvėjimo procentas: **6 %**
 Atkuriamoji vertė: **3070 Eur**
 Vidutinė rinkos vertė: **307 Eur**
 Vidutinės rinkos vertės nustatymo data: **2003-04-22**
 Kadastro duomenų nustatymo data: **1997-07-29**
- 2.78. **Pastatas - Stoginė**
 Unikalus daikto numeris: **2998-4013-9029**
 Daikto pagrindinė naudojimo paskirtis: **Pagalbinio ūkio**
 Žymėjimas plane: **3511m**
 Statybos pabaigos metai: **1984**
 Baigtumo procentas: **100 %**
 Šildymas: **Nėra**
 Vandentiekis: **Nėra**
 Nuotekų šalinimas: **Nėra**
 Sienos: **Medis su karkasu**
 Aukštų skaičius: **1**
 Tūris: **283 kub. m**
 Užstatytas plotas: **129.00 kv. m**
 Atkūrimo sąnaudos (statybos vertė): **1766 Eur**
 Fizinio nusidėvėjimo procentas: **36 %**
 Atkuriamoji vertė: **1130 Eur**
 Vidutinė rinkos vertė: **678 Eur**
 Vidutinės rinkos vertės nustatymo data: **1996-12-20**
 Kadastro duomenų nustatymo data: **1996-12-20**
- 2.79. **Pastatas - Ūkinis pastatas**
 Unikalus daikto numeris: **2998-2014-8024**
 Daikto pagrindinė naudojimo paskirtis: **Pagalbinio ūkio**
 Žymėjimas plane: **4011p**
 Statybos pabaigos metai: **1982**
 Baigtumo procentas: **100 %**
 Šildymas: **Nėra**
 Vandentiekis: **Nėra**
 Nuotekų šalinimas: **Nėra**
 Sienos: **Plytos**
 Aukštų skaičius: **1**
 Tūris: **11 kub. m**
 Užstatytas plotas: **4.00 kv. m**
 Atkūrimo sąnaudos (statybos vertė): **17835 Eur**
 Atkuriamoji vertė: **15754 Eur**
 Vidutinė rinkos vertė: **9453 Eur**
 Vidutinės rinkos vertės nustatymo data: **1996-12-20**
 Kadastro duomenų nustatymo data: **1996-12-20**
- 2.80. **Pastatas - Ūkinis pastatas**
 Unikalus daikto numeris: **2993-6007-9053**
 Daikto pagrindinė naudojimo paskirtis: **Pagalbinio ūkio**
 Žymėjimas plane: **6811g**
 Statybos pabaigos metai: **1936**
 Baigtumo procentas: **100 %**
 Šildymas: **Nėra**
 Vandentiekis: **Nėra**
 Nuotekų šalinimas: **Nėra**
 Sienos: **Metalas su karkasu**
 Aukštų skaičius: **1**
 Tūris: **17 kub. m**
 Užstatytas plotas: **8.00 kv. m**
 Atkūrimo sąnaudos (statybos vertė): **422 Eur**
 Fizinio nusidėvėjimo procentas: **78 %**
 Atkuriamoji vertė: **93 Eur**
 Vidutinė rinkos vertė: **56 Eur**
 Vidutinės rinkos vertės nustatymo data: **1996-12-20**
 Kadastro duomenų nustatymo data: **1996-12-20**
- 2.81. **Oro uostas - KOP aviacijos bazės transporto lėktuvų ir naikintuvų peronas**
 Aprašymas / pastabos: **Bendras statinio g plotas 111004,06 kv.m (g1 87891,54 kv.m, g2 15118,24 kv.m, g3 6294,64 kv.m, g4 643,16 kv.m, g5 332,56 kv.m, g6 267,13 kv.m, g7 456,79 kv.m)**
 Unikalus daikto numeris: **4400-1969-7662**
 Daikto pagrindinė naudojimo paskirtis: **Oro uostų**
 Žymėjimas plane: **g**
 Statybos pradžios metai: **2009**
 Statybos pabaigos metai: **2011**
 Baigtumo procentas: **100 %**
 Atkūrimo sąnaudos (statybos vertė): **16324000 Eur**
 Fizinio nusidėvėjimo procentas: **0 %**
 Atkuriamoji vertė: **16324000 Eur**
 Atkūrimo sąnaudų (statybos vertės) ir atkuriamosios vertės nustatymo data: **2011-05-19**
 Vidutinė rinkos vertė: **16324000 Eur**
 Vidutinės rinkos vertės nustatymo būdas: **Atkuriamoji vertė**
 Vidutinės rinkos vertės nustatymo data: **2011-05-19**
 Kadastro duomenų nustatymo data: **2011-05-19**
- 2.82. **Oro uostas - Riedėjimo kelias**
 Unikalus daikto numeris: **4400-5649-5057**

- Daikto pagrindinė naudojimo paskirtis: **Oro uostų**
 Žymėjimas plane: **1c**
 Statusas: **Formuojamas**
 Kadastro duomenų nustatymo data: **2021-04-19**
- 2.83. **Oro uostas - Lengvųjų atakos lėktuvų peronas**
 Unikalus daikto numeris: **4400-5299-1723**
 Daikto pagrindinė naudojimo paskirtis: **Oro uostų**
 Statusas: **Formuojamas**
 Kadastro duomenų nustatymo data: **2019-08-21**
- 2.84. **Oro uostas - MA1 peronas**
 Unikalus daikto numeris: **4400-4345-1250**
 Daikto pagrindinė naudojimo paskirtis: **Oro uostų**
 Žymėjimas plane: **b31**
 Statusas: **Suformuotas padalijus daiktą**
 Daikto istorinė kilmė: **Gautas padalijus daiktą, unikalus daikto numeris 2997-4016-3030**
 Statybos pradžios metai: **1970**
 Statybos pabaigos metai: **1970**
 Rekonstravimo pradžios metai: **2017**
 Rekonstravimo pabaigos metai: **2018**
 Statinio kategorija: **Ypatingasis**
 Baigtumo procentas: **100 %**
 Plotas: **10227.80 kv. m**
 Danga: **Betonas**
 Oro uosto kategorija: **Karinis**
 Koordinatė X: **6196981.36**
 Koordinatė Y: **460580.36**
 Atkūrimo sąnaudos (statybos vertė): **1836000 Eur**
 Fizinio nusidėvėjimo procentas: **8 %**
 Atkuriamoji vertė: **1740000 Eur**
 Atkūrimo sąnaudų (statybos vertės) ir atkuriamosios vertės
 nustatymo data: **2018-12-17**
 Vidutinė rinkos vertė: **1740000 Eur**
 Vidutinės rinkos vertės nustatymo būdas: **Atkuriamoji vertė**
 Vidutinės rinkos vertės nustatymo data: **2018-12-17**
 Kadastro duomenų nustatymo data: **2018-12-17**
- 2.85. **Oro uostas - Krovinių paskirstymo zonos aikštelė**
 Aprašymas / pastabos: **(b59 29631,99 kv.m, b59-1 372,39 kv.m, b59-2 221,22 kv.m, b59-3 6,72 kv.m, b59-4 22,16 kv.m, b59-5 59,52 kv.m, b5-6 30,60 kv.m, b59-7 131,52 kv.m, b59-8 573,20 kv.m, b59-9 54,26 kv.m, b59-10 96,04 kv.m, b59-11 47,61 kv.m, b59-12 36 kv.m, b59-13 106,88 kv.m, b59-14 287,85 kv.m, b59-15 248,37 kv.m)**
 Unikalus daikto numeris: **4400-4794-6729**
 Daikto pagrindinė naudojimo paskirtis: **Oro uostų**
 Žymėjimas plane: **b59**
 Statusas: **Suformuotas padalijus daiktą**
 Daikto istorinė kilmė: **Gautas padalijus daiktą, unikalus daikto numeris 2999-4015-6233**
 Statybos pradžios metai: **1970**
 Statybos pabaigos metai: **1970**
 Statinio kategorija: **Neypatingasis**
 Baigtumo procentas: **100 %**
 Kiekis: **1 vnt.**
 Atkūrimo sąnaudos (statybos vertė): **3072000 Eur**
 Atkuriamoji vertė: **769000 Eur**
 Atkūrimo sąnaudų (statybos vertės) ir atkuriamosios vertės
 nustatymo data: **2017-10-12**
 Vidutinė rinkos vertė: **769000 Eur**
 Vidutinės rinkos vertės nustatymo būdas: **Atkuriamoji vertė**
 Vidutinės rinkos vertės nustatymo data: **2017-10-12**
 Kadastro duomenų nustatymo data: **2017-10-12**
- 2.86. **Oro uostas - Aikštelė**
 Unikalus daikto numeris: **4400-4815-2312**
 Daikto pagrindinė naudojimo paskirtis: **Oro uostų**
 Žymėjimas plane: **b60**
 Statusas: **Suformuotas padalijus daiktą**
 Daikto istorinė kilmė: **Gautas padalijus daiktą, unikalus daikto numeris 2999-4015-6233**
 Statybos pradžios metai: **1970**
 Statybos pabaigos metai: **1970**
 Statinio kategorija: **Neypatingasis**
 Baigtumo procentas: **100 %**
 Plotas: **175.44 kv. m**
 Kiekis: **1 vnt.**
 Medžiaga: **Betono plytelės**
 Atkūrimo sąnaudos (statybos vertė): **11900 Eur**
 Atkuriamoji vertė: **2970 Eur**
 Atkūrimo sąnaudų (statybos vertės) ir atkuriamosios vertės
 nustatymo data: **2017-10-12**
 Vidutinė rinkos vertė: **2970 Eur**
 Vidutinės rinkos vertės nustatymo būdas: **Atkuriamoji vertė**
 Vidutinės rinkos vertės nustatymo data: **2017-10-12**
 Kadastro duomenų nustatymo data: **2017-10-12**
- 2.87. **Oro uostas - Aikštelė**
 Unikalus daikto numeris: **4400-4815-2323**
 Daikto pagrindinė naudojimo paskirtis: **Oro uostų**
 Žymėjimas plane: **b61**
 Statusas: **Suformuotas padalijus daiktą**
 Daikto istorinė kilmė: **Gautas padalijus daiktą, unikalus daikto numeris 2999-4015-6233**
 Statybos pradžios metai: **1970**
 Statybos pabaigos metai: **1970**
 Statinio kategorija: **Neypatingasis**
 Baigtumo procentas: **100 %**
 Plotas: **288.76 kv. m**
 Kiekis: **1 vnt.**
 Medžiaga: **Betono plokštės**

- Atkūrimo sąnaudos (statybos vertė): **33000 Eur**
 Atkuriamoji vertė: **8260 Eur**
 Atkūrimo sąnaudų (statybos vertės) ir atkuriamosios vertės
 nustatymo data: **2017-10-12**
 Vidutinė rinkos vertė: **8260 Eur**
 Vidutinės rinkos vertės nustatymo būdas: **Atkuriamoji vertė**
 Vidutinės rinkos vertės nustatymo data: **2017-10-12**
 Kadastro duomenų nustatymo data: **2017-10-12**
- 2.88. **Oro uostas - Aikštelė**
 Unikalus daikto numeris: **4400-4815-2356**
 Daikto pagrindinė naudojimo paskirtis: **Oro uostų**
 Žymėjimas plane: **b62**
 Statusas: **Suformuotas padalijus daiktą**
 Daikto istorinė kilmė: **Gautas padalijus daiktą, unikalus daikto numeris 2999-4015-6233**
 Statybos pradžios metai: **1970**
 Statybos pabaigos metai: **1970**
 Statinio kategorija: **Neypatingasis**
 Baigtumo procentas: **100 %**
 Plotas: **83.68 kv. m**
 Kiekis: **1 vnt.**
 Medžiaga: **Asfaltas**
 Atkūrimo sąnaudos (statybos vertė): **8210 Eur**
 Atkuriamoji vertė: **2050 Eur**
 Atkūrimo sąnaudų (statybos vertės) ir atkuriamosios vertės
 nustatymo data: **2017-10-12**
 Vidutinė rinkos vertė: **2050 Eur**
 Vidutinės rinkos vertės nustatymo būdas: **Atkuriamoji vertė**
 Vidutinės rinkos vertės nustatymo data: **2017-10-12**
 Kadastro duomenų nustatymo data: **2017-10-12**
- 2.89. **Oro uostas - Aikštelė**
 Unikalus daikto numeris: **4400-4815-2367**
 Daikto pagrindinė naudojimo paskirtis: **Oro uostų**
 Žymėjimas plane: **b63**
 Statusas: **Suformuotas padalijus daiktą**
 Daikto istorinė kilmė: **Gautas padalijus daiktą, unikalus daikto numeris 2999-4015-6233**
 Statybos pradžios metai: **1970**
 Statybos pabaigos metai: **1970**
 Statinio kategorija: **Neypatingasis**
 Baigtumo procentas: **100 %**
 Plotas: **83.99 kv. m**
 Kiekis: **1 vnt.**
 Medžiaga: **Gelžbetonio plokštės**
 Atkūrimo sąnaudos (statybos vertė): **9610 Eur**
 Atkuriamoji vertė: **2400 Eur**
 Atkūrimo sąnaudų (statybos vertės) ir atkuriamosios vertės
 nustatymo data: **2017-10-12**
 Vidutinė rinkos vertė: **2400 Eur**
 Vidutinės rinkos vertės nustatymo būdas: **Atkuriamoji vertė**
 Vidutinės rinkos vertės nustatymo data: **2017-10-12**
 Kadastro duomenų nustatymo data: **2017-10-12**
- 2.90. **Oro uostas - Aikštelė**
 Unikalus daikto numeris: **4400-4815-2389**
 Daikto pagrindinė naudojimo paskirtis: **Oro uostų**
 Žymėjimas plane: **b64**
 Statusas: **Suformuotas padalijus daiktą**
 Daikto istorinė kilmė: **Gautas padalijus daiktą, unikalus daikto numeris 2999-4015-6233**
 Statybos pradžios metai: **1970**
 Statybos pabaigos metai: **1970**
 Statinio kategorija: **Neypatingasis**
 Baigtumo procentas: **100 %**
 Plotas: **262.29 kv. m**
 Kiekis: **1 vnt.**
 Medžiaga: **Smėlis/skalda**
 Atkūrimo sąnaudos (statybos vertė): **9520 Eur**
 Atkuriamoji vertė: **2380 Eur**
 Atkūrimo sąnaudų (statybos vertės) ir atkuriamosios vertės
 nustatymo data: **2017-10-12**
 Vidutinė rinkos vertė: **2380 Eur**
 Vidutinės rinkos vertės nustatymo būdas: **Atkuriamoji vertė**
 Vidutinės rinkos vertės nustatymo data: **2017-10-12**
 Kadastro duomenų nustatymo data: **2017-10-12**
- 2.91. **Oro uostas - Orlaivių aikštelė prie A. Gustaičio angaro**
 Unikalus daikto numeris: **4400-4345-1229**
 Daikto pagrindinė naudojimo paskirtis: **Oro uostų**
 Žymėjimas plane: **b26, b27,**
 Statusas: **Suformuotas padalijus daiktą**
 Daikto istorinė kilmė: **Gautas padalijus daiktą, unikalus daikto numeris 2997-4016-3030**
 Statybos pradžios metai: **1970**
 Statybos pabaigos metai: **1970**
 Rekonstravimo pradžios metai: **2017**
 Rekonstravimo pabaigos metai: **2018**
 Statinio kategorija: **Ypatingasis**
 Baigtumo procentas: **100 %**
 Plotas: **3954.15 kv. m**
 Medžiaga: **Asfaltas**
 Koordinatė X: **6196757.45**
 Koordinatė Y: **460248.85**
 Atkūrimo sąnaudos (statybos vertė): **374000 Eur**
 Fizinio nusidėvėjimo procentas: **0 %**
 Atkuriamoji vertė: **374000 Eur**
 Atkūrimo sąnaudų (statybos vertės) ir atkuriamosios vertės
 nustatymo data: **2018-09-07**
 Vidutinė rinkos vertė: **374000 Eur**

Vidutinės rinkos vertės nustatymo būdas: **Atkuriamoji vertė**
 Vidutinės rinkos vertės nustatymo data: **2018-09-07**
 Kadastro duomenų nustatymo data: **2018-09-07**

2.92. **Oro uostas - Sraigtasparnių peronas (prie riedėjimo takelio M)**
 Unikalus daikto numeris: **4400-4345-1242**
 Daikto pagrindinė naudojimo paskirtis: **Oro uostų**
 Žymėjimas plane: **b30, b68,**
 Statusas: **Suformuotas padalijus daiktą**
 Daikto istorinė kilmė: **Gautas padalijus daiktą, unikalus daikto numeris 2997-4016-3030**
 Statybos pradžios metai: **1970**
 Statybos pabaigos metai: **2018**
 Rekonstravimo pradžios metai: **2017**
 Rekonstravimo pabaigos metai: **2018**
 Statinio kategorija: **Ypatingasis**
 Baigtumo procentas: **100 %**
 Plotas: **11283.43 kv. m**
 Medžiaga: **Asfaltas**
 Koordinatė X: **6196767.07**
 Koordinatė Y: **460403.41**
 Atkūrimo sąnaudos (statybos vertė): **967000 Eur**
 Fizinio nusidėvėjimo procentas: **0 %**
 Atkuriamoji vertė: **967000 Eur**
 Atkūrimo sąnaudų (statybos vertės) ir atkuriamosios vertės
 nustatymo data: **2018-09-07**
 Vidutinė rinkos vertė: **967000 Eur**
 Vidutinės rinkos vertės nustatymo būdas: **Atkuriamoji vertė**
 Vidutinės rinkos vertės nustatymo data: **2018-09-07**
 Kadastro duomenų nustatymo data: **2018-09-07**

2.93. **Oro uostas - Riedėjimo takas "B"**
 Unikalus daikto numeris: **4400-4549-3822**
 Daikto pagrindinė naudojimo paskirtis: **Oro uostų**
 Žymėjimas plane: **c53,c53-1,**
 Statusas: **Suformuotas padalijus daiktą**
 Daikto istorinė kilmė: **Gautas padalijus daiktą, unikalus daikto numeris 4400-2633-6245**
 Statybos pradžios metai: **1978**
 Statybos pabaigos metai: **1978**
 Rekonstravimo pradžios metai: **2019**
 Rekonstravimo pabaigos metai: **2021**
 Statinio kategorija: **Ypatingasis**
 Baigtumo procentas: **100 %**
 Plotas: **19812.90 kv. m**
 Danga: **Asfaltbetonis**
 Medžiaga: **Asfaltas**
 Oro uosto kategorija: **Karinis**
 Orlaivių tako rūšis: **Riedėjimo**
 Atkūrimo sąnaudos (statybos vertė): **2205000 Eur**
 Fizinio nusidėvėjimo procentas: **0 %**
 Atkuriamoji vertė: **2205000 Eur**
 Atkūrimo sąnaudų (statybos vertės) ir atkuriamosios vertės
 nustatymo data: **2021-07-16**
 Vidutinė rinkos vertė: **2205000 Eur**
 Vidutinės rinkos vertės nustatymo būdas: **Atkuriamoji vertė**
 Vidutinės rinkos vertės nustatymo data: **2021-07-16**
 Kadastro duomenų nustatymo data: **2021-07-16**

2.94. **Naftos tinklai - Naftos produktų vamzdynas su rezervuarais**
 Unikalus daikto numeris: **4400-3524-7997**
 Daikto pagrindinė naudojimo paskirtis: **Naftos tinklų**
 Žymėjimas plane: **Z**
 Statybos pradžios metai: **2013**
 Statybos pabaigos metai: **2015**
 Statinio kategorija: **Ypatingasis**
 Baigtumo procentas: **100 %**
 Ilgis: **1331.12 m**
 Medžiaga: **Plienas**
 Atkūrimo sąnaudos (statybos vertė): **394000 Eur**
 Atkuriamoji vertė: **394000 Eur**
 Atkūrimo sąnaudų (statybos vertės) ir atkuriamosios vertės
 nustatymo data: **2015-02-20**
 Vidutinė rinkos vertė: **394000 Eur**
 Vidutinės rinkos vertės nustatymo būdas: **Atkuriamoji vertė**
 Vidutinės rinkos vertės nustatymo data: **2015-02-20**
 Kadastro duomenų nustatymo data: **2015-02-20**

2.95. **Ryšių (telekomunikacijų) tinklai - Mobilus ryšio bazinė stotis**
 Aprašymas / pastabos: **Mobilus ryšio bazinė stotis s1 h=40 m, konteineris aparatūrai 27.31 m3, tvora, danga**
 Unikalus daikto numeris: **4400-0728-8944**
 Daikto pagrindinė naudojimo paskirtis: **Ryšių (telekomunikacijų) tinklų**
 Žymėjimas plane: **s1**
 Statybos pradžios metai: **2005**
 Statybos pabaigos metai: **2005**
 Baigtumo procentas: **100 %**
 Atkūrimo sąnaudos (statybos vertė): **38400 Eur**
 Atkuriamoji vertė: **24300 Eur**
 Atkūrimo sąnaudų (statybos vertės) ir atkuriamosios vertės
 nustatymo data: **2022-01-01**
 Vidutinė rinkos vertė: **24300 Eur**
 Vidutinės rinkos vertės nustatymo būdas: **Atkuriamoji vertė**
 Vidutinės rinkos vertės nustatymo data: **2022-01-01**
 Kadastro duomenų nustatymo data: **2005-11-18**

2.96. **Inžineriniai tinklai - LK Karinių oro pajėgų Aviacijos bazės naikintuvų gaudyklė**
 Aprašymas / pastabos: **L=194,41 m.**
 Unikalus daikto numeris: **4400-1946-0847**
 Daikto pagrindinė naudojimo paskirtis: **Kitų inžinerinių tinklų**

- Žymėjimas plane: **G1**
 Statybos pradžios metai: **2007**
 Statybos pabaigos metai: **2009**
 Baigtumo procentas: **100 %**
 Atkūrimo sąnaudos (statybos vertė): **716230 Eur**
 Fizinio nusidėvėjimo procentas: **2 %**
 Atkuriamoji vertė: **702039 Eur**
 Atkūrimo sąnaudų (statybos vertės) ir atkuriamosios vertės
 nustatymo data: **2009-07-28**
 Vidutinė rinkos vertė: **702039 Eur**
 Vidutinės rinkos vertės nustatymo būdas: **Atkuriamoji vertė**
 Vidutinės rinkos vertės nustatymo data: **2009-07-28**
 Kadastro duomenų nustatymo data: **2009-07-09**
- 2.97. **Inžineriniai tinklai - LK Karinių oro pajėgų Aviacijos bazės naikintuvų gaudyklė**
 Aprašymas / pastabos: **L=194,41 m.**
 Unikalus daikto numeris: **4400-1946-0836**
 Daikto pagrindinė naudojimo paskirtis: **Kitų inžinerinių tinklų**
 Žymėjimas plane: **G2**
 Statybos pradžios metai: **2007**
 Statybos pabaigos metai: **2009**
 Baigtumo procentas: **100 %**
 Atkūrimo sąnaudos (statybos vertė): **716230 Eur**
 Fizinio nusidėvėjimo procentas: **2 %**
 Atkuriamoji vertė: **716230 Eur**
 Atkūrimo sąnaudų (statybos vertės) ir atkuriamosios vertės
 nustatymo data: **2009-07-28**
 Vidutinė rinkos vertė: **702039 Eur**
 Vidutinės rinkos vertės nustatymo būdas: **Atkuriamoji vertė**
 Vidutinės rinkos vertės nustatymo data: **2009-07-28**
 Kadastro duomenų nustatymo data: **2009-07-09**
- 2.98. **Inžineriniai tinklai - Diukeris**
 Aprašymas / pastabos: **D1 L=44,02 m; D2 L=44,02 m.**
 Unikalus daikto numeris: **4400-1945-5526**
 Daikto pagrindinė naudojimo paskirtis: **Elektros tinklų**
 Žymėjimas plane: **D1,D2**
 Statybos pradžios metai: **2007**
 Statybos pabaigos metai: **2009**
 Baigtumo procentas: **100 %**
 Atkūrimo sąnaudos (statybos vertė): **13091 Eur**
 Atkuriamoji vertė: **12685 Eur**
 Atkūrimo sąnaudų (statybos vertės) ir atkuriamosios vertės
 nustatymo data: **2009-07-28**
 Vidutinė rinkos vertė: **12685 Eur**
 Vidutinės rinkos vertės nustatymo būdas: **Atkuriamoji vertė**
 Vidutinės rinkos vertės nustatymo data: **2009-07-28**
 Kadastro duomenų nustatymo data: **2009-07-28**
- 2.99. **Inžineriniai tinklai - Diukeris**
 Aprašymas / pastabos: **D3 L=33,78 m; D4 L=33,78 m.**
 Unikalus daikto numeris: **4400-1945-5615**
 Daikto pagrindinė naudojimo paskirtis: **Elektros tinklų**
 Žymėjimas plane: **D3,D4**
 Statybos pradžios metai: **2007**
 Statybos pabaigos metai: **2009**
 Baigtumo procentas: **100 %**
 Atkūrimo sąnaudos (statybos vertė): **10021 Eur**
 Fizinio nusidėvėjimo procentas: **3 %**
 Atkuriamoji vertė: **9731 Eur**
 Atkūrimo sąnaudų (statybos vertės) ir atkuriamosios vertės
 nustatymo data: **2009-07-28**
 Vidutinė rinkos vertė: **9731 Eur**
 Vidutinės rinkos vertės nustatymo būdas: **Atkuriamoji vertė**
 Vidutinės rinkos vertės nustatymo data: **2009-07-28**
 Kadastro duomenų nustatymo data: **2009-07-28**
- 2.100. **Inžineriniai tinklai - Diukeris**
 Aprašymas / pastabos: **D5 L=20 m; D6 L=20m.**
 Unikalus daikto numeris: **4400-1945-5580**
 Daikto pagrindinė naudojimo paskirtis: **Elektros tinklų**
 Žymėjimas plane: **D5,D6**
 Statybos pradžios metai: **2007**
 Statybos pabaigos metai: **2009**
 Baigtumo procentas: **100 %**
 Atkūrimo sąnaudos (statybos vertė): **5966 Eur**
 Fizinio nusidėvėjimo procentas: **3 %**
 Atkuriamoji vertė: **5792 Eur**
 Atkūrimo sąnaudų (statybos vertės) ir atkuriamosios vertės
 nustatymo data: **2009-07-28**
 Vidutinė rinkos vertė: **5792 Eur**
 Vidutinės rinkos vertės nustatymo būdas: **Atkuriamoji vertė**
 Vidutinės rinkos vertės nustatymo data: **2009-07-28**
 Kadastro duomenų nustatymo data: **2009-07-28**
- 2.101. **Inžineriniai tinklai - Diukeris**
 Aprašymas / pastabos: **D7 L=91,01 m; D8 L=91,01 m.**
 Unikalus daikto numeris: **4400-1945-5604**
 Daikto pagrindinė naudojimo paskirtis: **Elektros tinklų**
 Žymėjimas plane: **D7,D8**
 Statybos pradžios metai: **2007**
 Statybos pabaigos metai: **2009**
 Baigtumo procentas: **100 %**
 Atkūrimo sąnaudos (statybos vertė): **24907 Eur**
 Fizinio nusidėvėjimo procentas: **3 %**
 Atkuriamoji vertė: **24154 Eur**

- Atkūrimo sąnaudų (statybos vertės) ir atkuriamosios vertės
nustatymo data: **2009-07-28**
Vidutinė rinkos vertė: **24154 Eur**
Vidutinės rinkos vertės nustatymo būdas: **Atkuriamoji vertė**
Vidutinės rinkos vertės nustatymo data: **2009-07-28**
Kadastro duomenų nustatymo data: **2009-07-08**
- 2.102. **Inžineriniai tinklai - Diukeris**
Aprašymas / pastabos: **D9 L=100,29 m; D10 L=100,29 m.**
Unikalus daikto numeris: **4400-1945-5570**
Daikto pagrindinė naudojimo paskirtis: **Elektros tinklų**
Žymėjimas plane: **D9,D10**
Statybos pradžios metai: **2007**
Statybos pabaigos metai: **2009**
Baigtumo procentas: **100 %**
Atkūrimo sąnaudos (statybos vertė): **27398 Eur**
Fizinio nusidėvėjimo procentas: **3 %**
Atkuriamoji vertė: **26587 Eur**
- Atkūrimo sąnaudų (statybos vertės) ir atkuriamosios vertės
nustatymo data: **2009-07-28**
Vidutinė rinkos vertė: **26587 Eur**
Vidutinės rinkos vertės nustatymo būdas: **Atkuriamoji vertė**
Vidutinės rinkos vertės nustatymo data: **2009-07-28**
Kadastro duomenų nustatymo data: **2009-07-08**
- 2.103. **Inžineriniai tinklai - Diukeris**
Aprašymas / pastabos: **D11 L=36,56 m; D12 L=36,56 m.**
Unikalus daikto numeris: **4400-1945-5659**
Daikto pagrindinė naudojimo paskirtis: **Elektros tinklų**
Žymėjimas plane: **D11,D12**
Statybos pradžios metai: **2007**
Statybos pabaigos metai: **2009**
Baigtumo procentas: **100 %**
Atkūrimo sąnaudos (statybos vertė): **10890 Eur**
Fizinio nusidėvėjimo procentas: **3 %**
Atkuriamoji vertė: **10542 Eur**
- Atkūrimo sąnaudų (statybos vertės) ir atkuriamosios vertės
nustatymo data: **2009-07-28**
Vidutinė rinkos vertė: **10542 Eur**
Vidutinės rinkos vertės nustatymo būdas: **Atkuriamoji vertė**
Vidutinės rinkos vertės nustatymo data: **2009-07-28**
Kadastro duomenų nustatymo data: **2009-07-08**
- 2.104. **Inžineriniai tinklai - Teritorijos išorinis apšvietimas**
Aprašymas / pastabos: **Elektros kabelis AAVG-4X6=1X16 L=1,331 km,šviestuvai ŽKU-250 (48vnt),atramos(48 vnt).**
Unikalus daikto numeris: **2996-0024-3011**
Daikto pagrindinė naudojimo paskirtis: **Elektros tinklų**
Statybos pabaigos metai: **1960**
Atkūrimo sąnaudos (statybos vertė): **23027 Eur**
Fizinio nusidėvėjimo procentas: **75 %**
Atkuriamoji vertė: **5757 Eur**
Vidutinė rinkos vertė: **5757 Eur**
Vidutinės rinkos vertės nustatymo data: **1999-03-25**
Kadastro duomenų nustatymo data: **1999-03-25**
- 2.105. **Inžineriniai tinklai - Elektros tiekimo linijos**
Aprašymas / pastabos: **10 kV kabelių linijos L=19565,00 m; 5 kV kabelių linijos L=53805,00 m; 0,4 kV kabelių linijos L=7599,00 m; KTT krašto šviesos; riedėjimo takų krašto šviesos; priartėjimo šviesos 14; priartėjimo šviesos 32; slenkstis 14; slenkstis 32; P.A.P.I.14; P.A.P.I.32**
Unikalus daikto numeris: **2999-4015-6244**
Daikto pagrindinė naudojimo paskirtis: **Elektros tinklų**
Statybos pabaigos metai: **1997**
Baigtumo procentas: **100 %**
Atkūrimo sąnaudos (statybos vertė): **3778921 Eur**
Atkuriamoji vertė: **2870672 Eur**
Vidutinė rinkos vertė: **2870672 Eur**
Vidutinės rinkos vertės nustatymo data: **2002-06-14**
Kadastro duomenų nustatymo data: **2002-07-09**
- 2.106. **Inžineriniai tinklai - Ryšių tinklai**
Aprašymas / pastabos: **Ryšių kabelinė linija L=14630,00m; nusileidimo sistema ILS-14; nusileidimo sistema ILS-32; sistema DVOR/DME.**
Unikalus daikto numeris: **2999-4015-6255**
Daikto pagrindinė naudojimo paskirtis: **Ryšių (telekomunikacijų) tinklų**
Statybos pabaigos metai: **1997**
Baigtumo procentas: **100 %**
Atkūrimo sąnaudos (statybos vertė): **6467525 Eur**
Atkuriamoji vertė: **4317841 Eur**
Vidutinė rinkos vertė: **4317841 Eur**
Vidutinės rinkos vertės nustatymo data: **2002-06-14**
Kadastro duomenų nustatymo data: **2002-06-14**
- 2.107. **Inžineriniai tinklai - Ryšių kanalizacija**
Aprašymas / pastabos: **Ilgis 130 m**
Unikalus daikto numeris: **4400-1769-8005**
Daikto pagrindinė naudojimo paskirtis: **Ryšių (telekomunikacijų) tinklų**
Statybos pradžios metai: **2007**
Statybos pabaigos metai: **2008**
Baigtumo procentas: **100 %**
Kadastro duomenų nustatymo data: **2008-12-05**
- 2.108. **Susisiekimo komunikacijos - II-oji naikintuvų stovėjimo aikštelė**
Unikalus daikto numeris: **4400-2084-7681**
Daikto pagrindinė naudojimo paskirtis: **Oro uostų**
Žymėjimas plane: **b3**
Statusas: **Formuojamas**
Kadastro duomenų nustatymo data: **2010-09-03**

- 2.109. **Kiti inžineriniai statiniai - Šaligatvis**
Aprašymas / pastabos: **B7 - 47 kv.m; b8 - 5 kv.m; b9 - 5 kv.m; b14 - 208 kv.m;**
Unikalus daikto numeris: **4400-1757-5736**
Daikto pagrindinė naudojimo paskirtis: **Kiti inžineriniai statiniai (kiemo įrenginiai)**
Žymėjimas plane: **b**
Statybos pradžios metai: **2007**
Statybos pabaigos metai: **2008**
Baigtumo procentas: **100 %**
Atkūrimo sąnaudos (statybos vertė): **16103 Eur**
Fizinio nusidėvėjimo procentas: **0 %**
Atkuriamoji vertė: **16103 Eur**
Atkūrimo sąnaudų (statybos vertės) ir atkuriamosios vertės
nustatymo data: **2008-11-17**
Vidutinė rinkos vertė: **4663 Eur**
Vidutinės rinkos vertės nustatymo būdas: **Atkuriamoji vertė**
Vidutinės rinkos vertės nustatymo data: **2008-11-17**
Kadastro duomenų nustatymo data: **2008-11-17**
- 2.110. **Kiti inžineriniai statiniai - Aikštelė**
Aprašymas / pastabos: **B15 - 1104 kv.m; b16 - 645 kv.m; b17 - 947 kv.m;**
Unikalus daikto numeris: **4400-1757-5803**
Daikto pagrindinė naudojimo paskirtis: **Kiti inžineriniai statiniai (kiemo įrenginiai)**
Žymėjimas plane: **b**
Statybos pradžios metai: **2007**
Statybos pabaigos metai: **2008**
Baigtumo procentas: **100 %**
Atkūrimo sąnaudos (statybos vertė): **153788 Eur**
Fizinio nusidėvėjimo procentas: **0 %**
Atkuriamoji vertė: **153788 Eur**
Atkūrimo sąnaudų (statybos vertės) ir atkuriamosios vertės
nustatymo data: **2008-11-17**
Vidutinė rinkos vertė: **44601 Eur**
Vidutinės rinkos vertės nustatymo būdas: **Atkuriamoji vertė**
Vidutinės rinkos vertės nustatymo data: **2008-11-17**
Kadastro duomenų nustatymo data: **2008-11-17**
- 2.111. **Kiti inžineriniai statiniai - Tvora**
Aprašymas / pastabos: **T1-tvora 717,86m, T2-tvora 972,44m, T3-vartai 6m, T4-vartai 20m**
Unikalus daikto numeris: **4400-2118-4436**
Daikto pagrindinė naudojimo paskirtis: **Kiti inžineriniai statiniai (kiemo įrenginiai)**
Žymėjimas plane: **T**
Statybos pradžios metai: **1970**
Statybos pabaigos metai: **1970**
Rekonstravimo pradžios metai: **2009**
Rekonstravimo pabaigos metai: **2010**
Statinio kategorija: **Neypatingasis**
Baigtumo procentas: **100 %**
Atkūrimo sąnaudos (statybos vertė): **139018 Eur**
Fizinio nusidėvėjimo procentas: **0 %**
Atkuriamoji vertė: **139018 Eur**
Atkūrimo sąnaudų (statybos vertės) ir atkuriamosios vertės
nustatymo data: **2010-12-01**
Vidutinė rinkos vertė: **37651 Eur**
Vidutinės rinkos vertės nustatymo būdas: **Atkuriamoji vertė**
Vidutinės rinkos vertės nustatymo data: **2010-12-01**
Kadastro duomenų nustatymo data: **2010-12-01**
- 2.112. **Kiti inžineriniai statiniai - Aikštelė**
Unikalus daikto numeris: **4400-2118-4447**
Daikto pagrindinė naudojimo paskirtis: **Kiti inžineriniai statiniai (kiemo įrenginiai)**
Žymėjimas plane: **A1**
Statybos pradžios metai: **2009**
Statybos pabaigos metai: **2010**
Baigtumo procentas: **100 %**
Atkūrimo sąnaudos (statybos vertė): **10542 Eur**
Fizinio nusidėvėjimo procentas: **0 %**
Atkuriamoji vertė: **10542 Eur**
Atkūrimo sąnaudų (statybos vertės) ir atkuriamosios vertės
nustatymo data: **2010-12-01**
Vidutinė rinkos vertė: **2847 Eur**
Vidutinės rinkos vertės nustatymo būdas: **Atkuriamoji vertė**
Vidutinės rinkos vertės nustatymo data: **2010-12-01**
Kadastro duomenų nustatymo data: **2010-12-01**
- 2.113. **Kiti inžineriniai statiniai - Aikštelė**
Unikalus daikto numeris: **4400-3187-5308**
Daikto pagrindinė naudojimo paskirtis: **Kiti inžineriniai statiniai**
Žymėjimas plane: **b1**
Statybos pradžios metai: **2009**
Statybos pabaigos metai: **2010**
Statinio kategorija: **I grupės nesudėtingasis**
Baigtumo procentas: **100 %**
Plotas: **77.08 kv. m**
Danga: **Žvyras**
Atkūrimo sąnaudos (statybos vertė): **1010 Eur**
Fizinio nusidėvėjimo procentas: **40 %**
Atkuriamoji vertė: **608 Eur**
Atkūrimo sąnaudų (statybos vertės) ir atkuriamosios vertės
nustatymo data: **2014-12-24**
Vidutinė rinkos vertė: **122 Eur**
Vidutinės rinkos vertės nustatymo būdas: **Atkuriamoji vertė**
Vidutinės rinkos vertės nustatymo data: **2014-12-24**
Kadastro duomenų nustatymo data: **2014-07-22**
- 2.114. **Kiti inžineriniai statiniai - Šaligatvis**
Unikalus daikto numeris: **4400-2118-4503**
Daikto pagrindinė naudojimo paskirtis: **Kiti inžineriniai statiniai (kiemo įrenginiai)**

- Žymėjimas plane: **c1**
 Statybos pradžios metai: **2009**
 Statybos pabaigos metai: **2010**
 Baigtumo procentas: **100 %**
 Atkūrimo sąnaudos (statybos vertė): **840 Eur**
 Fizinio nusidėvėjimo procentas: **0 %**
 Atkuriamoji vertė: **840 Eur**
 Atkūrimo sąnaudų (statybos vertės) ir atkuriamosios vertės
 nustatymo data: **2010-12-01**
 Vidutinė rinkos vertė: **226 Eur**
 Vidutinės rinkos vertės nustatymo būdas: **Atkuriamoji vertė**
 Vidutinės rinkos vertės nustatymo data: **2010-12-01**
 Kadastro duomenų nustatymo data: **2010-12-01**
- 2.115. **Kiti inžineriniai statiniai - Kuro iškrovimo estakada**
 Unikalus daikto numeris: **4400-3524-7531**
 Daikto pagrindinė naudojimo paskirtis: **Kiti inžineriniai statiniai**
 Žymėjimas plane: **E1**
 Statybos pradžios metai: **2013**
 Statybos pabaigos metai: **2015**
 Statinio kategorija: **Neypatingasis**
 Baigtumo procentas: **100 %**
 Kiekis: **1 vnt.**
 Ilgis: **24.06 m**
 Medžiaga: **Metalas**
 Atkūrimo sąnaudos (statybos vertė): **41900 Eur**
 Fizinio nusidėvėjimo procentas: **0 %**
 Atkuriamoji vertė: **41900 Eur**
 Atkūrimo sąnaudų (statybos vertės) ir atkuriamosios vertės
 nustatymo data: **2015-02-20**
 Vidutinė rinkos vertė: **41900 Eur**
 Vidutinės rinkos vertės nustatymo būdas: **Atkuriamoji vertė**
 Vidutinės rinkos vertės nustatymo data: **2015-02-20**
 Kadastro duomenų nustatymo data: **2015-02-20**
- 2.116. **Kiti inžineriniai statiniai - Estakada**
 Aprašymas / pastabos: **E1-172,80kv.m**
 Unikalus daikto numeris: **4400-0535-8218**
 Daikto pagrindinė naudojimo paskirtis: **Kiti inžineriniai statiniai**
 Žymėjimas plane: **e1**
 Statybos pabaigos metai: **1969**
 Baigtumo procentas: **100 %**
 Atkūrimo sąnaudos (statybos vertė): **2468 Eur**
 Fizinio nusidėvėjimo procentas: **67 %**
 Atkuriamoji vertė: **814 Eur**
 Vidutinė rinkos vertė: **187 Eur**
 Vidutinės rinkos vertės nustatymo data: **2005-03-16**
 Kadastro duomenų nustatymo data: **2005-02-28**
- 2.117. **Kiti inžineriniai statiniai - Pavėsinė**
 Unikalus daikto numeris: **4400-4663-8968**
 Daikto pagrindinė naudojimo paskirtis: **Kiti inžineriniai statiniai**
 Žymėjimas plane: **p1**
 Statybos pradžios metai: **2017**
 Statybos pabaigos metai: **2017**
 Statinio kategorija: **I grupės nesudėtingasis**
 Baigtumo procentas: **100 %**
 Ilgis: **5.82 m**
 Plotas: **22.83 kv. m**
 Medžiaga: **Medis**
 Atkūrimo sąnaudos (statybos vertė): **2180 Eur**
 Fizinio nusidėvėjimo procentas: **0 %**
 Atkuriamoji vertė: **2180 Eur**
 Atkūrimo sąnaudų (statybos vertės) ir atkuriamosios vertės
 nustatymo data: **2017-07-07**
 Vidutinė rinkos vertė: **458 Eur**
 Vidutinės rinkos vertės nustatymo būdas: **Atkuriamoji vertė**
 Vidutinės rinkos vertės nustatymo data: **2017-07-07**
 Kadastro duomenų nustatymo data: **2017-07-07**
- 2.118. **Kiti inžineriniai statiniai - Tvora**
 Unikalus daikto numeris: **4400-3187-5264**
 Daikto pagrindinė naudojimo paskirtis: **Kiti inžineriniai statiniai**
 Žymėjimas plane: **t1**
 Statybos pradžios metai: **2009**
 Statybos pabaigos metai: **2010**
 Statinio kategorija: **I grupės nesudėtingasis**
 Baigtumo procentas: **100 %**
 Aukštis: **1.00 m**
 Ilgis: **31.36 m**
 Medžiaga: **Vielos tinklas**
 Atkūrimo sąnaudos (statybos vertė): **1260 Eur**
 Fizinio nusidėvėjimo procentas: **10 %**
 Atkuriamoji vertė: **1130 Eur**
 Atkūrimo sąnaudų (statybos vertės) ir atkuriamosios vertės
 nustatymo data: **2014-12-24**
 Vidutinė rinkos vertė: **226 Eur**
 Vidutinės rinkos vertės nustatymo būdas: **Atkuriamoji vertė**
 Vidutinės rinkos vertės nustatymo data: **2014-12-24**
 Kadastro duomenų nustatymo data: **2014-07-22**
- 2.119. **Kiti inžineriniai statiniai - Tvora**
 Unikalus daikto numeris: **4400-5532-9549**
 Daikto pagrindinė naudojimo paskirtis: **Kiti inžineriniai statiniai**
 Žymėjimas plane: **t1**
 Statybos pradžios metai: **2019**
 Statybos pabaigos metai: **2020**

- Statinio kategorija: **II grupės nesudėtingasis**
 Baigtumo procentas: **100 %**
 Aukštis: **2.10 m**
 Kiekis: **1 vnt.**
 Ilgis: **229.26 m**
 Medžiaga: **Metalas**
 Atkūrimo sąnaudos (statybos vertė): **15100 Eur**
 Fizinio nusidėvėjimo procentas: **0 %**
 Atkuriamoji vertė: **15100 Eur**
 Atkūrimo sąnaudų (statybos vertės) ir atkuriamosios vertės
 nustatymo data: **2020-09-25**
 Vidutinė rinkos vertė: **15100 Eur**
 Vidutinės rinkos vertės nustatymo būdas: **Atkuriamoji vertė**
 Vidutinės rinkos vertės nustatymo data: **2020-09-25**
 Kadastro duomenų nustatymo data: **2020-09-25**
- 2.120. **Kiti inžineriniai statiniai - Aikštelė**
 Aprašymas / pastabos: **(Ab1-1 8843,70 kv.m, Ab1-2 820,03 kv.m, Ab1-3 164,32 kv.m, Ab1-4 129,01 kv.m)**
 Unikalus daikto numeris: **4400-3524-7497**
 Daikto pagrindinė naudojimo paskirtis: **Kiti inžineriniai statiniai**
 Žymėjimas plane: **Ab1**
 Statybos pradžios metai: **2013**
 Statybos pabaigos metai: **2015**
 Statinio kategorija: **II grupės nesudėtingasis**
 Baigtumo procentas: **100 %**
 Medžiaga: **Asfaltas**
 Atkūrimo sąnaudos (statybos vertė): **473000 Eur**
 Fizinio nusidėvėjimo procentas: **0 %**
 Atkuriamoji vertė: **473000 Eur**
 Atkūrimo sąnaudų (statybos vertės) ir atkuriamosios vertės
 nustatymo data: **2015-02-20**
 Vidutinė rinkos vertė: **473000 Eur**
 Vidutinės rinkos vertės nustatymo būdas: **Atkuriamoji vertė**
 Vidutinės rinkos vertės nustatymo data: **2015-02-20**
 Kadastro duomenų nustatymo data: **2015-02-20**
- 2.121. **Kiti inžineriniai statiniai - Aikštelė**
 Unikalus daikto numeris: **4400-3524-7504**
 Daikto pagrindinė naudojimo paskirtis: **Kiti inžineriniai statiniai**
 Žymėjimas plane: **Ab2**
 Statybos pradžios metai: **2013**
 Statybos pabaigos metai: **2015**
 Statinio kategorija: **I grupės nesudėtingasis**
 Baigtumo procentas: **100 %**
 Plotas: **27.24 kv. m**
 Medžiaga: **Betonas**
 Atkūrimo sąnaudos (statybos vertė): **1310 Eur**
 Fizinio nusidėvėjimo procentas: **0 %**
 Atkuriamoji vertė: **1310 Eur**
 Atkūrimo sąnaudų (statybos vertės) ir atkuriamosios vertės
 nustatymo data: **2015-02-20**
 Vidutinė rinkos vertė: **262 Eur**
 Vidutinės rinkos vertės nustatymo būdas: **Atkuriamoji vertė**
 Vidutinės rinkos vertės nustatymo data: **2015-02-20**
 Kadastro duomenų nustatymo data: **2015-02-20**
- 2.122. **Kiti inžineriniai statiniai - Aikštelė**
 Unikalus daikto numeris: **4400-3524-7475**
 Daikto pagrindinė naudojimo paskirtis: **Kiti inžineriniai statiniai**
 Žymėjimas plane: **Ab3**
 Statybos pradžios metai: **2013**
 Statybos pabaigos metai: **2015**
 Statinio kategorija: **II grupės nesudėtingasis**
 Baigtumo procentas: **100 %**
 Plotas: **1247.62 kv. m**
 Medžiaga: **Betonas**
 Atkūrimo sąnaudos (statybos vertė): **60100 Eur**
 Fizinio nusidėvėjimo procentas: **0 %**
 Atkuriamoji vertė: **60100 Eur**
 Atkūrimo sąnaudų (statybos vertės) ir atkuriamosios vertės
 nustatymo data: **2015-02-20**
 Vidutinė rinkos vertė: **60100 Eur**
 Vidutinės rinkos vertės nustatymo būdas: **Atkuriamoji vertė**
 Vidutinės rinkos vertės nustatymo data: **2015-02-20**
 Kadastro duomenų nustatymo data: **2015-02-20**
- 2.123. **Kiti inžineriniai statiniai - Šaligatvis**
 Aprašymas / pastabos: **B10 - 35 kv.m;**
 Unikalus daikto numeris: **4400-1757-5703**
 Daikto pagrindinė naudojimo paskirtis: **Kiti inžineriniai statiniai (kiemo įrenginiai)**
 Žymėjimas plane: **b10**
 Statybos pradžios metai: **2007**
 Statybos pabaigos metai: **2008**
 Baigtumo procentas: **100 %**
 Atkūrimo sąnaudos (statybos vertė): **2818 Eur**
 Fizinio nusidėvėjimo procentas: **0 %**
 Atkuriamoji vertė: **2818 Eur**
 Atkūrimo sąnaudų (statybos vertės) ir atkuriamosios vertės
 nustatymo data: **2008-11-17**
 Vidutinė rinkos vertė: **817 Eur**
 Vidutinės rinkos vertės nustatymo būdas: **Atkuriamoji vertė**
 Vidutinės rinkos vertės nustatymo data: **2008-11-17**
 Kadastro duomenų nustatymo data: **2008-11-17**
- 2.124. **Kiti inžineriniai statiniai - Aikštelė**
 Aprašymas / pastabos: **Plotas 781 kv.m.**
 Unikalus daikto numeris: **4400-2879-3957**

- Daikto pagrindinė naudojimo paskirtis: **Kiti inžineriniai statiniai**
 Žymėjimas plane: **b18**
 Statybos pradžios metai: **2011**
 Statybos pabaigos metai: **2014**
 Statinio kategorija: **II grupės nesudėtingasis**
 Baigtumo procentas: **100 %**
 Atkūrimo sąnaudos (statybos vertė): **50973 Eur**
 Fizinio nusidėvėjimo procentas: **0 %**
 Atkuriamoji vertė: **50973 Eur**
 Atkūrimo sąnaudų (statybos vertės) ir atkuriamosios vertės
 nustatymo data: **2014-02-07**
 Vidutinė rinkos vertė: **50973 Eur**
 Vidutinės rinkos vertės nustatymo būdas: **Atkuriamoji vertė**
 Vidutinės rinkos vertės nustatymo data: **2014-02-07**
 Kadastro duomenų nustatymo data: **2014-02-07**
- 2.125. **Kiti inžineriniai statiniai - Aikštelė**
 Unikalus daikto numeris: **4400-3052-1358**
 Daikto pagrindinė naudojimo paskirtis: **Kiti inžineriniai statiniai**
 Žymėjimas plane: **b26**
 Statybos pradžios metai: **2009**
 Statybos pabaigos metai: **2010**
 Statinio kategorija: **II grupės nesudėtingasis**
 Baigtumo procentas: **100 %**
 Plotas: **910.08 kv. m**
 Medžiaga: **Asfaltas**
 Atkūrimo sąnaudos (statybos vertė): **40836 Eur**
 Fizinio nusidėvėjimo procentas: **20 %**
 Atkuriamoji vertė: **32727 Eur**
 Atkūrimo sąnaudų (statybos vertės) ir atkuriamosios vertės
 nustatymo data: **2014-08-18**
 Vidutinė rinkos vertė: **32727 Eur**
 Vidutinės rinkos vertės nustatymo būdas: **Atkuriamoji vertė**
 Vidutinės rinkos vertės nustatymo data: **2014-08-18**
 Kadastro duomenų nustatymo data: **2014-07-22**
- 2.126. **Kiti inžineriniai statiniai - Šaligatvis**
 Unikalus daikto numeris: **4400-3052-1403**
 Daikto pagrindinė naudojimo paskirtis: **Kiti inžineriniai statiniai**
 Žymėjimas plane: **b27**
 Statybos pradžios metai: **2009**
 Statybos pabaigos metai: **2010**
 Statinio kategorija: **I grupės nesudėtingasis**
 Baigtumo procentas: **100 %**
 Plotas: **38.09 kv. m**
 Danga: **Betono plytelės**
 Atkūrimo sąnaudos (statybos vertė): **1532 Eur**
 Fizinio nusidėvėjimo procentas: **20 %**
 Atkuriamoji vertė: **1228 Eur**
 Atkūrimo sąnaudų (statybos vertės) ir atkuriamosios vertės
 nustatymo data: **2014-08-18**
 Vidutinė rinkos vertė: **245 Eur**
 Vidutinės rinkos vertės nustatymo būdas: **Atkuriamoji vertė**
 Vidutinės rinkos vertės nustatymo data: **2014-08-18**
 Kadastro duomenų nustatymo data: **2014-07-22**
- 2.127. **Kiti inžineriniai statiniai - Amunicijos atvira saugykla**
 Unikalus daikto numeris: **4400-3052-1414**
 Daikto pagrindinė naudojimo paskirtis: **Kiti inžineriniai statiniai**
 Žymėjimas plane: **b28**
 Statybos pradžios metai: **2009**
 Statybos pabaigos metai: **2010**
 Statinio kategorija: **II grupės nesudėtingasis**
 Baigtumo procentas: **100 %**
 Plotas: **500.08 kv. m**
 Danga: **Betonas**
 Atkūrimo sąnaudos (statybos vertė): **24618 Eur**
 Fizinio nusidėvėjimo procentas: **40 %**
 Atkuriamoji vertė: **14771 Eur**
 Atkūrimo sąnaudų (statybos vertės) ir atkuriamosios vertės
 nustatymo data: **2014-08-18**
 Vidutinė rinkos vertė: **14771 Eur**
 Vidutinės rinkos vertės nustatymo būdas: **Atkuriamoji vertė**
 Vidutinės rinkos vertės nustatymo data: **2014-08-18**
 Kadastro duomenų nustatymo data: **2014-07-22**
- 2.128. **Kiti inžineriniai statiniai - Apsauginis pylimas**
 Aprašymas / pastabos: **Apsauginis pylimas 1918 kub.m, pylimo šlaitų tvirtinimai 1323 kv.m.**
 Unikalus daikto numeris: **4400-3052-1447**
 Daikto pagrindinė naudojimo paskirtis: **Kiti inžineriniai statiniai**
 Žymėjimas plane: **b29**
 Statybos pradžios metai: **2009**
 Statybos pabaigos metai: **2010**
 Statinio kategorija: **II grupės nesudėtingasis**
 Atkūrimo sąnaudos (statybos vertė): **12077 Eur**
 Atkuriamoji vertė: **10745 Eur**
 Atkūrimo sąnaudų (statybos vertės) ir atkuriamosios vertės
 nustatymo data: **2014-08-18**
 Vidutinė rinkos vertė: **10745 Eur**
 Vidutinės rinkos vertės nustatymo būdas: **Atkuriamoji vertė**
 Vidutinės rinkos vertės nustatymo data: **2014-08-18**
 Kadastro duomenų nustatymo data: **2014-07-22**
- 2.129. **Kiti inžineriniai statiniai - Aikštelė**
 Unikalus daikto numeris: **4400-4667-6178**
 Daikto pagrindinė naudojimo paskirtis: **Kiti inžineriniai statiniai**
 Žymėjimas plane: **b55**

- Statybos pradžios metai: **2017**
 Statybos pabaigos metai: **2017**
 Statinio kategorija: **II grupės nesudėtingasis**
 Baigtumo procentas: **100 %**
 Plotas: **3664.24 kv. m**
 Atkūrimo sąnaudos (statybos vertė): **157000 Eur**
 Fizinio nusidėvėjimo procentas: **0 %**
 Atkuriamoji vertė: **157000 Eur**
 Atkūrimo sąnaudų (statybos vertės) ir atkuriamosios vertės
 nustatymo data: **2017-07-07**
 Vidutinė rinkos vertė: **157000 Eur**
 Vidutinės rinkos vertės nustatymo būdas: **Atkuriamoji vertė**
 Vidutinės rinkos vertės nustatymo data: **2017-07-07**
 Kadastro duomenų nustatymo data: **2017-07-07**
- 2.130. **Kiti inžineriniai statiniai - Aikštelė**
 Unikalus daikto numeris: **4400-4667-6180**
 Daikto pagrindinė naudojimo paskirtis: **Kiti inžineriniai statiniai**
 Žymėjimas plane: **b56**
 Statybos pradžios metai: **2017**
 Statybos pabaigos metai: **2017**
 Statinio kategorija: **II grupės nesudėtingasis**
 Baigtumo procentas: **100 %**
 Plotas: **407.48 kv. m**
 Atkūrimo sąnaudos (statybos vertė): **23400 Eur**
 Fizinio nusidėvėjimo procentas: **0 %**
 Atkuriamoji vertė: **23400 Eur**
 Atkūrimo sąnaudų (statybos vertės) ir atkuriamosios vertės
 nustatymo data: **2017-07-07**
 Vidutinė rinkos vertė: **23400 Eur**
 Vidutinės rinkos vertės nustatymo būdas: **Atkuriamoji vertė**
 Vidutinės rinkos vertės nustatymo data: **2017-07-07**
 Kadastro duomenų nustatymo data: **2017-07-07**
- 2.131. **Kiti inžineriniai statiniai - Aikštelė**
 Unikalus daikto numeris: **4400-4667-6191**
 Daikto pagrindinė naudojimo paskirtis: **Kiti inžineriniai statiniai**
 Žymėjimas plane: **b57**
 Statybos pradžios metai: **2017**
 Statybos pabaigos metai: **2017**
 Statinio kategorija: **II grupės nesudėtingasis**
 Baigtumo procentas: **100 %**
 Plotas: **145.03 kv. m**
 Atkūrimo sąnaudos (statybos vertė): **2900 Eur**
 Fizinio nusidėvėjimo procentas: **0 %**
 Atkuriamoji vertė: **2900 Eur**
 Atkūrimo sąnaudų (statybos vertės) ir atkuriamosios vertės
 nustatymo data: **2017-07-07**
 Vidutinė rinkos vertė: **2900 Eur**
 Vidutinės rinkos vertės nustatymo būdas: **Atkuriamoji vertė**
 Vidutinės rinkos vertės nustatymo data: **2017-07-07**
 Kadastro duomenų nustatymo data: **2017-07-07**
- 2.132. **Kiti inžineriniai statiniai - Aikštelė**
 Unikalus daikto numeris: **4400-4667-6204**
 Daikto pagrindinė naudojimo paskirtis: **Kiti inžineriniai statiniai**
 Žymėjimas plane: **b58**
 Statybos pradžios metai: **2017**
 Statybos pabaigos metai: **2017**
 Statinio kategorija: **II grupės nesudėtingasis**
 Baigtumo procentas: **100 %**
 Plotas: **109.01 kv. m**
 Atkūrimo sąnaudos (statybos vertė): **2180 Eur**
 Fizinio nusidėvėjimo procentas: **0 %**
 Atkuriamoji vertė: **2180 Eur**
 Atkūrimo sąnaudų (statybos vertės) ir atkuriamosios vertės
 nustatymo data: **2017-07-07**
 Vidutinė rinkos vertė: **2180 Eur**
 Vidutinės rinkos vertės nustatymo būdas: **Atkuriamoji vertė**
 Vidutinės rinkos vertės nustatymo data: **2017-07-07**
 Kadastro duomenų nustatymo data: **2017-07-07**
- 2.133. **Kiti inžineriniai statiniai - Tvora**
 Aprašymas / pastabos: **(Tv1 1525,17 m, Tv2 5,65 m, Tv3 6,17 m, Tv4 5,96 m, Tv5 4,51 m)**
 Unikalus daikto numeris: **4400-3524-7518**
 Daikto pagrindinė naudojimo paskirtis: **Kiti inžineriniai statiniai**
 Žymėjimas plane: **Tv1**
 Statybos pradžios metai: **2013**
 Statybos pabaigos metai: **2015**
 Statinio kategorija: **II grupės nesudėtingasis**
 Baigtumo procentas: **100 %**
 Aukštis: **2.50 m**
 Medžiaga: **Vielos tinklas**
 Atkūrimo sąnaudos (statybos vertė): **125000 Eur**
 Fizinio nusidėvėjimo procentas: **0 %**
 Atkuriamoji vertė: **125000 Eur**
 Atkūrimo sąnaudų (statybos vertės) ir atkuriamosios vertės
 nustatymo data: **2015-02-20**
 Vidutinė rinkos vertė: **125000 Eur**
 Vidutinės rinkos vertės nustatymo būdas: **Atkuriamoji vertė**
 Vidutinės rinkos vertės nustatymo data: **2015-02-20**
 Kadastro duomenų nustatymo data: **2015-02-20**
- 2.134. **Kiti inžineriniai statiniai - Patuliavimo keliukas su aikštele**
 Unikalus daikto numeris: **4400-2118-4480**
 Daikto pagrindinė naudojimo paskirtis: **Kiti inžineriniai statiniai (kiemo įrenginiai)**
 Žymėjimas plane: **ž1,A2**

- Statybos pradžios metai: **2009**
 Statybos pabaigos metai: **2010**
 Baigtumo procentas: **100 %**
 Atkūrimo sąnaudos (statybos vertė): **37940 Eur**
 Fizinio nusidėvėjimo procentas: **0 %**
 Atkuriamoji vertė: **37940 Eur**
 Atkūrimo sąnaudų (statybos vertės) ir atkuriamosios vertės
 nustatymo data: **2010-12-01**
 Vidutinė rinkos vertė: **10282 Eur**
 Vidutinės rinkos vertės nustatymo būdas: **Atkuriamoji vertė**
 Vidutinės rinkos vertės nustatymo data: **2010-12-01**
 Kadastro duomenų nustatymo data: **2010-12-01**
- 2.135. Kiti inžineriniai statiniai - Stoginė**
 Unikalus daikto numeris: **4400-5532-9560**
 Daikto pagrindinė naudojimo paskirtis: **Kiti inžineriniai statiniai**
 Žymėjimas plane: **80I1g**
 Statybos pradžios metai: **2019**
 Statybos pabaigos metai: **2020**
 Statinio kategorija: **II grupės nesudėtingasis**
 Baigtumo procentas: **100 %**
 Aukštis: **6.95 m**
 Kiekis: **1 vnt.**
 Plotas: **391.66 kv. m**
 Medžiaga: **Metalas su karkasu**
 Koordinatė X: **6196323**
 Koordinatė Y: **461234**
 Atkūrimo sąnaudos (statybos vertė): **71900 Eur**
 Fizinio nusidėvėjimo procentas: **0 %**
 Atkuriamoji vertė: **71900 Eur**
 Atkūrimo sąnaudų (statybos vertės) ir atkuriamosios vertės
 nustatymo data: **2020-09-25**
 Vidutinė rinkos vertė: **71900 Eur**
 Vidutinės rinkos vertės nustatymo būdas: **Atkuriamoji vertė**
 Vidutinės rinkos vertės nustatymo data: **2020-09-25**
 Kadastro duomenų nustatymo data: **2020-09-25**
- 2.136. Kiti inžineriniai statiniai - Kiemo aikštelė**
 Aprašymas / pastabos: **B37 plotas - 112,93 kv.m.; b38 plotas - 12,62 kv.m.**
 Unikalus daikto numeris: **4400-2700-6697**
 Daikto pagrindinė naudojimo paskirtis: **Kiti inžineriniai statiniai (kiemo įrenginiai)**
 Žymėjimas plane: **b37-38**
 Statybos pradžios metai: **2011**
 Statybos pabaigos metai: **2013**
 Statinio kategorija: **II grupės nesudėtingasis**
 Baigtumo procentas: **100 %**
 Plotas: **125.55 kv. m**
 Medžiaga: **Asfaltas**
 Atkūrimo sąnaudos (statybos vertė): **12100 Eur**
 Fizinio nusidėvėjimo procentas: **0 %**
 Atkuriamoji vertė: **12100 Eur**
 Atkūrimo sąnaudų (statybos vertės) ir atkuriamosios vertės
 nustatymo data: **2013-07-17**
 Vidutinė rinkos vertė: **12100 Eur**
 Vidutinės rinkos vertės nustatymo būdas: **Atkuriamoji vertė**
 Vidutinės rinkos vertės nustatymo data: **2013-07-17**
 Kadastro duomenų nustatymo data: **2013-07-17**
- 2.137. Kiti inžineriniai statiniai - Kiti inžineriniai statiniai**
 Aprašymas / pastabos: **(b70 aikštelė - 2800,64 kv.m, b71 aikštelė - 2542,19 kv.m)**
 Unikalus daikto numeris: **4400-5532-9527**
 Daikto pagrindinė naudojimo paskirtis: **Kiti inžineriniai statiniai**
 Žymėjimas plane: **b70-b71**
 Statybos pradžios metai: **2019**
 Statybos pabaigos metai: **2020**
 Statinio kategorija: **II grupės nesudėtingasis**
 Baigtumo procentas: **100 %**
 Kiekis: **2 vnt.**
 Plotas: **5342.83 kv. m**
 Atkūrimo sąnaudos (statybos vertė): **374000 Eur**
 Fizinio nusidėvėjimo procentas: **0 %**
 Atkuriamoji vertė: **374000 Eur**
 Atkūrimo sąnaudų (statybos vertės) ir atkuriamosios vertės
 nustatymo data: **2020-09-25**
 Vidutinė rinkos vertė: **374000 Eur**
 Vidutinės rinkos vertės nustatymo būdas: **Atkuriamoji vertė**
 Vidutinės rinkos vertės nustatymo data: **2020-09-25**
 Kadastro duomenų nustatymo data: **2020-09-25**
- 2.138. Kiti inžineriniai statiniai - Patruliavimo keliukas su aikštele**
 Unikalus daikto numeris: **4400-2118-4490**
 Daikto pagrindinė naudojimo paskirtis: **Kiti inžineriniai statiniai (kiemo įrenginiai)**
 Žymėjimas plane: **ž2,sk1,A3**
 Statybos pradžios metai: **2009**
 Statybos pabaigos metai: **2010**
 Baigtumo procentas: **100 %**
 Atkūrimo sąnaudos (statybos vertė): **63716 Eur**
 Fizinio nusidėvėjimo procentas: **0 %**
 Atkuriamoji vertė: **63716 Eur**
 Atkūrimo sąnaudų (statybos vertės) ir atkuriamosios vertės
 nustatymo data: **2010-12-01**
 Vidutinė rinkos vertė: **17232 Eur**
 Vidutinės rinkos vertės nustatymo būdas: **Atkuriamoji vertė**
 Vidutinės rinkos vertės nustatymo data: **2010-12-01**
 Kadastro duomenų nustatymo data: **2010-12-01**
- 2.139. Kiti inžineriniai statiniai - Kuro bazės technologinė įranga**

- Aprašymas / pastabos: **Pildymo kolonėlės-p1,p2,p3;kuro rezervuarai-c1,c2,c3,c4.**
 Unikalus daikto numeris: **4400-0549-0020**
 Daikto pagrindinė naudojimo paskirtis: **Kiti inžineriniai statiniai (degalinių)**
 Statybos pabaigos metai: **1955**
 Baigtumo procentas: **100 %**
 Atkūrimo sąnaudos (statybos vertė): **28962 Eur**
 Atkuriamoji vertė: **9586 Eur**
 Vidutinė rinkos vertė: **2201 Eur**
 Vidutinės rinkos vertės nustatymo data: **2005-03-16**
 Kadastro duomenų nustatymo data: **2005-03-21**
- 2.140. **Kiti inžineriniai statiniai - Kiemo statiniai**
 Aprašymas / pastabos: **(betono grindinys 4230 kv.m)**
 Unikalus daikto numeris: **2997-4016-3052**
 Daikto pagrindinė naudojimo paskirtis: **Kiti inžineriniai statiniai**
 Statybos pabaigos metai: **1970**
 Baigtumo procentas: **100 %**
 Atkūrimo sąnaudos (statybos vertė): **35920 Eur**
 Fizinio nusidėvėjimo procentas: **57 %**
 Atkuriamoji vertė: **15446 Eur**
 Vidutinė rinkos vertė: **4634 Eur**
 Vidutinės rinkos vertės nustatymo data: **1996-11-20**
 Kadastro duomenų nustatymo data: **1996-11-20**
- 2.141. **Kiti inžineriniai statiniai - Kiemo statiniai**
 Aprašymas / pastabos: **(betono grindinys 56660 kv.m., asfalto grindinys 16536 kv.m., šalygatvis 175 kv.m., tvora 1820 m) Nekilnojamas daiktas padalintas pagal 1993-10-05 priėmimo-perdavimo aktą Nr. 252. Atidalintas nekilnojamas daiktas įregistruotas registre Nr. 40/145036 (b1-2684,36 kv.m, b2-11331,73 kv.m, b3-25,64 kv.m, t-670,48 m); 44/208280 (b1-4230 kv.m), t-282,88 m)**
 Unikalus daikto numeris: **2997-4016-3030**
 Daikto pagrindinė naudojimo paskirtis: **Kiti inžineriniai statiniai**
 Statusas: **Daiktas performuotas**
 Daiktai, kilę iš šio daikto: **nekilnojamas daiktas Nr. 2994-2001-3077**
nekilnojamas daiktas Nr. 2994-2001-3099
nekilnojamas daiktas Nr. 2997-0028-9082
nekilnojamas daiktas Nr. 4400-1757-5636
nekilnojamas daiktas Nr. 2994-2001-3088
nekilnojamas daiktas Nr. 2994-2001-3055
nekilnojamas daiktas Nr. 2993-6007-6040
nekilnojamas daiktas Nr. 2997-0028-9017
nekilnojamas daiktas Nr. 2994-2001-3066
nekilnojamas daiktas Nr. 4400-4345-1242
nekilnojamas daiktas Nr. 4400-1757-5588
nekilnojamas daiktas Nr. 4400-4345-1250
nekilnojamas daiktas Nr. 4400-4345-1230
nekilnojamas daiktas Nr. 4400-4345-1229
nekilnojamas daiktas Nr. 2999-4015-6233
 Statybos pabaigos metai: **1970**
 Baigtumo procentas: **100 %**
 Atkūrimo sąnaudos (statybos vertė): **783004 Eur**
 Atkuriamoji vertė: **341468 Eur**
 Vidutinė rinkos vertė: **102440 Eur**
 Vidutinės rinkos vertės nustatymo data: **1999-03-19**
 Kadastro duomenų nustatymo data: **1996-11-20**
- 2.142. **Kiti inžineriniai statiniai - Tvora**
 Unikalus daikto numeris: **4400-5678-5890**
 Daikto pagrindinė naudojimo paskirtis: **Kiti inžineriniai statiniai**
 Žymėjimas plane: t
 Statusas: **Formuojamas**
 Kadastro duomenų nustatymo data: **2021-06-02**
- 2.143. **Kiti inžineriniai statiniai - Tvora**
 Unikalus daikto numeris: **4400-5847-5542**
 Daikto pagrindinė naudojimo paskirtis: **Kiti inžineriniai statiniai**
 Žymėjimas plane: t
 Statusas: **Formuojamas**
 Kadastro duomenų nustatymo data: **2022-03-18**
- 2.144. **Kiti inžineriniai statiniai - Tvora**
 Unikalus daikto numeris: **4400-5847-5553**
 Daikto pagrindinė naudojimo paskirtis: **Kiti inžineriniai statiniai**
 Žymėjimas plane: t
 Statusas: **Formuojamas**
 Kadastro duomenų nustatymo data: **2022-03-18**
- 2.145. **Kiti inžineriniai statiniai - Tvora**
 Unikalus daikto numeris: **4400-5848-6969**
 Daikto pagrindinė naudojimo paskirtis: **Kiti inžineriniai statiniai**
 Žymėjimas plane: t
 Statusas: **Formuojamas**
 Kadastro duomenų nustatymo data: **2022-03-21**
- 2.146. **Kiti inžineriniai statiniai - Tvora**
 Unikalus daikto numeris: **4400-5848-6974**
 Daikto pagrindinė naudojimo paskirtis: **Kiti inžineriniai statiniai**
 Žymėjimas plane: t
 Statusas: **Formuojamas**
 Kadastro duomenų nustatymo data: **2022-03-21**
- 2.147. **Kiti inžineriniai statiniai - I-oji naikintuvų stovėjimo aikštelė**
 Unikalus daikto numeris: **4400-2084-7654**
 Daikto pagrindinė naudojimo paskirtis: **Kiti inžineriniai statiniai**
 Žymėjimas plane: **b4**
 Statusas: **Formuojamas**
 Kadastro duomenų nustatymo data: **2010-09-03**
- 2.148. **Kiti inžineriniai statiniai - Tvora**

- Unikalus daikto numeris: **4400-5850-9709**
 Daikto pagrindinė naudojimo paskirtis: **Kiti inžineriniai statiniai**
 Žymėjimas plane: **33**
 Statusas: **Formuojamas**
 Kadastro duomenų nustatymo data: **2022-03-24**
- 2.149. **Kiti inžineriniai statiniai**
 Unikalus daikto numeris: **4400-5980-6624**
 Daikto pagrindinė naudojimo paskirtis: **Kiti inžineriniai statiniai**
 Žymėjimas plane: **b74**
 Statusas: **Formuojamas**
 Kadastro duomenų nustatymo data: **2022-11-07**
- 2.150. **Kiti inžineriniai statiniai**
 Unikalus daikto numeris: **4400-5980-6630**
 Daikto pagrindinė naudojimo paskirtis: **Kiti inžineriniai statiniai**
 Žymėjimas plane: **b75**
 Statusas: **Formuojamas**
 Kadastro duomenų nustatymo data: **2022-11-07**
- 2.151. **Kiti inžineriniai statiniai**
 Unikalus daikto numeris: **4400-5980-6641**
 Daikto pagrindinė naudojimo paskirtis: **Kiti inžineriniai statiniai**
 Žymėjimas plane: **b76**
 Statusas: **Formuojamas**
 Kadastro duomenų nustatymo data: **2022-11-04**
- 2.152. **Kiti inžineriniai statiniai**
 Unikalus daikto numeris: **4400-5980-6652**
 Daikto pagrindinė naudojimo paskirtis: **Kiti inžineriniai statiniai**
 Žymėjimas plane: **b77**
 Statusas: **Formuojamas**
 Kadastro duomenų nustatymo data: **2022-11-07**
- 2.153. **Kiti inžineriniai statiniai**
 Unikalus daikto numeris: **4400-5980-6663**
 Daikto pagrindinė naudojimo paskirtis: **Kiti inžineriniai statiniai**
 Žymėjimas plane: **b78**
 Statusas: **Formuojamas**
 Kadastro duomenų nustatymo data: **2022-11-07**
- 2.154. **Kiti inžineriniai statiniai**
 Unikalus daikto numeris: **4400-5980-6685**
 Daikto pagrindinė naudojimo paskirtis: **Kiti inžineriniai statiniai**
 Žymėjimas plane: **b79**
 Statusas: **Formuojamas**
 Kadastro duomenų nustatymo data: **2022-11-07**
- 2.155. **Kiti inžineriniai statiniai**
 Unikalus daikto numeris: **4400-5980-6696**
 Daikto pagrindinė naudojimo paskirtis: **Kiti inžineriniai statiniai**
 Žymėjimas plane: **b80**
 Statusas: **Formuojamas**
 Kadastro duomenų nustatymo data: **2022-11-07**
- 2.156. **Kiti inžineriniai statiniai - Tvora**
 Unikalus daikto numeris: **4400-5850-9696**
 Daikto pagrindinė naudojimo paskirtis: **Kiti inžineriniai statiniai**
 Žymėjimas plane: **t32**
 Statusas: **Formuojamas**
 Kadastro duomenų nustatymo data: **2022-03-24**
- 2.157. **Kiti inžineriniai statiniai - Lietuvos kariuomenės KOP Aviacijos bazės lėktuvų ginkluotės užtaisymo - nuginklavimo aikštelė**
 Unikalus daikto numeris: **4400-1700-1962**
 Daikto pagrindinė naudojimo paskirtis: **Kiti inžineriniai statiniai**
 Statusas: **Formuojamas**
 Statybos pradžios metai: **2008**
 Kadastro duomenų nustatymo data: **2008-10-14**
- 2.158. **Kiti inžineriniai statiniai - Kiemo aikštelės**
 Aprašymas / pastabos: **Kiemo aikštelės: b4 - 154,45 kv.m; b5 - 17000,18 kv.m; b6 - 8926,09 kv.m; b12 - 242,7 kv.m; b13 - 4015,25 kv.m. Riedėjimo takas (L) b18 - 3917,85 kv.m. Riedėjimo takas (K) b19 - 4500,02 kv.m. Riedėjimo takas (N) b20 - 5724,81 kv.m. Kiemo aikštelė b65 - 2444,21 kv.m, b66 - 484,29 kv.m.**
 Unikalus daikto numeris: **4400-1757-5588**
 Daikto pagrindinė naudojimo paskirtis: **Kiti inžineriniai statiniai**
 Žymėjimas plane: **b**
 Statusas: **Suformuotas padalijus daiktą**
 Daikto istorinė kilmė: **Gautas padalijus daiktą, unikalus daikto numeris 2997-4016-3030**
 Statybos pradžios metai: **1970**
 Statybos pabaigos metai: **1970**
 Rekonstravimo pradžios metai: **2016**
 Rekonstravimo pabaigos metai: **2018**
 Statinio kategorija: **Ypatingasis**
 Baigtumo procentas: **100 %**
 Plotas: **47409.85 kv. m**
 Atkūrimo sąnaudos (statybos vertė): **6752000 Eur**
 Fizinio nusidėvėjimo procentas: **55 %**
 Atkuriamoji vertė: **2854000 Eur**
 Atkūrimo sąnaudų (statybos vertės) ir atkuriamosios vertės nustatymo data: **2018-12-17**
 Vidutinė rinkos vertė: **2854000 Eur**
 Vidutinės rinkos vertės nustatymo būdas: **Atkuriamoji vertė**
 Vidutinės rinkos vertės nustatymo data: **2018-12-17**
 Kadastro duomenų nustatymo data: **2018-12-17**
- 2.159. **Kiti inžineriniai statiniai - Kiemo aikštelė**
 Aprašymas / pastabos: **11420,75 kv.m**
 Unikalus daikto numeris: **4400-2628-8548**

Daikto pagrindinė naudojimo paskirtis: **Kiti inžineriniai statiniai (kiemo įrenginiai)**

Žymėjimas plane: **b**

Statusas: **Suformuotas padalijus daiktą**

Daikto istorinė kilmė: **Gautas padalijus daiktą, unikalus daikto numeris 2997-0022-3499**

Statybos pradžios metai: **1970**

Statybos pabaigos metai: **1970**

Statinio kategorija: **Neypatingasis**

Baigtumo procentas: **100 %**

Atkūrimo sąnaudos (statybos vertė): **1190918 Eur**

Fizinio nusidėvėjimo procentas: **75 %**

Atkuriamoji vertė: **297729 Eur**

Atkūrimo sąnaudų (statybos vertės) ir atkuriamosios vertės

nustatymo data: **2013-08-23**

Vidutinė rinkos vertė: **297729 Eur**

Vidutinės rinkos vertės nustatymo būdas: **Atkuriamoji vertė**

Vidutinės rinkos vertės nustatymo data: **2013-08-23**

Kadastro duomenų nustatymo data: **2013-08-22**

2.160.

Kiti inžineriniai statiniai - Tvora

Aprašymas / pastabos: **T6 - 1520,03m; t2 - 41,53m; t7 - 14,72m; t8 - 176,44m; t9 - 262,45m; t10 - 541,47m**

Unikalus daikto numeris: **4400-1757-5636**

Daikto pagrindinė naudojimo paskirtis: **Kiti inžineriniai statiniai (kiemo įrenginiai)**

Žymėjimas plane: **t**

Statusas: **Suformuotas padalijus daiktą**

Daikto istorinė kilmė: **Gautas padalijus daiktą, unikalus daikto numeris 2997-4016-3030**

Statybos pradžios metai: **1970**

Statybos pabaigos metai: **2008**

Rekonstravimo pradžios metai: **2007**

Rekonstravimo pabaigos metai: **2008**

Baigtumo procentas: **100 %**

Atkūrimo sąnaudos (statybos vertė): **318872 Eur**

Fizinio nusidėvėjimo procentas: **31 %**

Atkuriamoji vertė: **221559 Eur**

Atkūrimo sąnaudų (statybos vertės) ir atkuriamosios vertės

nustatymo data: **2008-11-17**

Vidutinė rinkos vertė: **64296 Eur**

Vidutinės rinkos vertės nustatymo būdas: **Atkuriamoji vertė**

Vidutinės rinkos vertės nustatymo data: **2008-11-17**

Kadastro duomenų nustatymo data: **2008-11-17**

2.161.

Kiti inžineriniai statiniai - Tvora

Aprašymas / pastabos: **(t22 3319,44 m, t23 5,50 m, t24 4 m)**

Unikalus daikto numeris: **4400-2633-6201**

Daikto pagrindinė naudojimo paskirtis: **Kiti inžineriniai statiniai (kiemo įrenginiai)**

Žymėjimas plane: **t**

Statusas: **Suformuotas padalijus daiktą**

Daikto istorinė kilmė: **Gautas padalijus daiktą, unikalus daikto numeris 2999-7009-2037**

Statybos pradžios metai: **1997**

Statybos pabaigos metai: **1997**

Statinio kategorija: **I grupės nesudėtingasis**

Baigtumo procentas: **100 %**

Atkūrimo sąnaudos (statybos vertė): **402000 Eur**

Fizinio nusidėvėjimo procentas: **66 %**

Atkuriamoji vertė: **136000 Eur**

Atkūrimo sąnaudų (statybos vertės) ir atkuriamosios vertės

nustatymo data: **2017-05-30**

Vidutinė rinkos vertė: **28800 Eur**

Vidutinės rinkos vertės nustatymo būdas: **Atkuriamoji vertė**

Vidutinės rinkos vertės nustatymo data: **2017-05-30**

Kadastro duomenų nustatymo data: **2017-05-30**

2.162.

Kiti inžineriniai statiniai - Tvora

Aprašymas / pastabos: **(t25 3289,15 m, t30 1834,12 m, t26 4,50 m, t27 12 m, t28 41 m, t29 4 m, t31 3,60 m)**

Unikalus daikto numeris: **4400-2633-6223**

Daikto pagrindinė naudojimo paskirtis: **Kiti inžineriniai statiniai (kiemo įrenginiai)**

Žymėjimas plane: **t**

Statusas: **Suformuotas padalijus daiktą**

Daikto istorinė kilmė: **Gautas padalijus daiktą, unikalus daikto numeris 2999-7009-2037**

Statybos pradžios metai: **1997**

Statybos pabaigos metai: **1997**

Statinio kategorija: **I grupės nesudėtingasis**

Baigtumo procentas: **100 %**

Atkūrimo sąnaudos (statybos vertė): **534000 Eur**

Fizinio nusidėvėjimo procentas: **60 %**

Atkuriamoji vertė: **203000 Eur**

Atkūrimo sąnaudų (statybos vertės) ir atkuriamosios vertės

nustatymo data: **2017-05-30**

Vidutinė rinkos vertė: **42700 Eur**

Vidutinės rinkos vertės nustatymo būdas: **Atkuriamoji vertė**

Vidutinės rinkos vertės nustatymo data: **2017-05-30**

Kadastro duomenų nustatymo data: **2017-05-30**

2.163.

Kiti inžineriniai statiniai - Tvora

Aprašymas / pastabos: **(t10 2343,66 m, t11 1777,26 m, t12 5,50 m, t13 5,50 m, t14 5,50 m, t15 5,50 m, t16 5,50 m, t17 5,50 m, t18 40 m, t19 5 m, t20 6 m, t21 4,50 m)**

Unikalus daikto numeris: **4400-4621-2377**

Daikto pagrindinė naudojimo paskirtis: **Kiti inžineriniai statiniai**

Žymėjimas plane: **t**

Statusas: **Suformuotas padalijus daiktą**

Daikto istorinė kilmė: **Gautas padalijus daiktą, unikalus daikto numeris 2999-7009-2037**

Statybos pradžios metai: **1997**

Statybos pabaigos metai: **1997**

Statinio kategorija: **I grupės nesudėtingasis**

Baigtumo procentas: **100 %**

Atkūrimo sąnaudos (statybos vertė): **389000 Eur**

Fizinio nusidėvėjimo procentas: **57 %**

Atkuriamoji vertė: **160000 Eur**

- Atkūrimo sąnaudų (statybos vertės) ir atkuriamosios vertės
nustatymo data: **2017-05-30**
Vidutinė rinkos vertė: **33600 Eur**
Vidutinės rinkos vertės nustatymo būdas: **Atkuriamoji vertė**
Vidutinės rinkos vertės nustatymo data: **2017-05-30**
Kadastro duomenų nustatymo data: **2017-05-30**
- 2.164. **Kiti inžineriniai statiniai - Estakada**
Unikalus daikto numeris: **4400-2628-8615**
Daikto pagrindinė naudojimo paskirtis: **Kiti inžineriniai statiniai (kiemo įrenginiai)**
Žymėjimas plane: **e1**
Statusas: **Suformuotas padalijus daiktą**
Daikto istorinė kilmė: **Gautas padalijus daiktą, unikalus daikto numeris 2997-0022-3499**
Statybos pradžios metai: **1976**
Statybos pabaigos metai: **1976**
Statinio kategorija: **I grupės nesudėtingasis**
Baigtumo procentas: **100 %**
Atkūrimo sąnaudos (statybos vertė): **7994 Eur**
Fizinio nusidėvėjimo procentas: **75 %**
Atkuriamoji vertė: **2001 Eur**
- Atkūrimo sąnaudų (statybos vertės) ir atkuriamosios vertės
nustatymo data: **2010-12-01**
Vidutinė rinkos vertė: **542 Eur**
Vidutinės rinkos vertės nustatymo būdas: **Atkuriamoji vertė**
Vidutinės rinkos vertės nustatymo data: **2010-12-01**
Kadastro duomenų nustatymo data: **2010-12-01**
- 2.165. **Kiti inžineriniai statiniai - Šulinys**
Unikalus daikto numeris: **4400-2628-8559**
Daikto pagrindinė naudojimo paskirtis: **Kiti inžineriniai statiniai (kiemo įrenginiai)**
Žymėjimas plane: **k1**
Statusas: **Suformuotas padalijus daiktą**
Daikto istorinė kilmė: **Gautas padalijus daiktą, unikalus daikto numeris 2997-0022-3499**
Statybos pradžios metai: **1970**
Statybos pabaigos metai: **1970**
Statinio kategorija: **I grupės nesudėtingasis**
Baigtumo procentas: **100 %**
Atkūrimo sąnaudos (statybos vertė): **1034 Eur**
Fizinio nusidėvėjimo procentas: **75 %**
Atkuriamoji vertė: **258 Eur**
- Atkūrimo sąnaudų (statybos vertės) ir atkuriamosios vertės
nustatymo data: **2010-12-01**
Vidutinė rinkos vertė: **70 Eur**
Vidutinės rinkos vertės nustatymo būdas: **Atkuriamoji vertė**
Vidutinės rinkos vertės nustatymo data: **2010-12-01**
Kadastro duomenų nustatymo data: **2010-12-01**
- 2.166. **Kiti inžineriniai statiniai - Tualetas**
Unikalus daikto numeris: **4400-2628-8560**
Daikto pagrindinė naudojimo paskirtis: **Kiti inžineriniai statiniai (kiemo įrenginiai)**
Žymėjimas plane: **v1**
Statusas: **Suformuotas padalijus daiktą**
Daikto istorinė kilmė: **Gautas padalijus daiktą, unikalus daikto numeris 2997-0022-3499**
Statybos pradžios metai: **1970**
Statybos pabaigos metai: **1970**
Statinio kategorija: **I grupės nesudėtingasis**
Baigtumo procentas: **100 %**
Atkūrimo sąnaudos (statybos vertė): **1761 Eur**
Fizinio nusidėvėjimo procentas: **75 %**
Atkuriamoji vertė: **440 Eur**
- Atkūrimo sąnaudų (statybos vertės) ir atkuriamosios vertės
nustatymo data: **2010-12-01**
Vidutinė rinkos vertė: **119 Eur**
Vidutinės rinkos vertės nustatymo būdas: **Atkuriamoji vertė**
Vidutinės rinkos vertės nustatymo data: **2010-12-01**
Kadastro duomenų nustatymo data: **2010-12-01**
- 2.167. **Kiti inžineriniai statiniai - Kiemo aikštelė**
Aprašymas / pastabos: **11649,6 kv.m**
Unikalus daikto numeris: **4400-2628-8537**
Daikto pagrindinė naudojimo paskirtis: **Kiti inžineriniai statiniai (kiemo įrenginiai)**
Žymėjimas plane: **b32**
Statusas: **Suformuotas padalijus daiktą**
Daikto istorinė kilmė: **Gautas padalijus daiktą, unikalus daikto numeris 2997-0022-3499**
Statybos pradžios metai: **1976**
Statybos pabaigos metai: **1976**
Statinio kategorija: **Neypatingasis**
Baigtumo procentas: **100 %**
Atkūrimo sąnaudos (statybos vertė): **735635 Eur**
Fizinio nusidėvėjimo procentas: **75 %**
Atkuriamoji vertė: **183909 Eur**
- Atkūrimo sąnaudų (statybos vertės) ir atkuriamosios vertės
nustatymo data: **2010-12-01**
Vidutinė rinkos vertė: **49525 Eur**
Vidutinės rinkos vertės nustatymo būdas: **Atkuriamoji vertė**
Vidutinės rinkos vertės nustatymo data: **2010-12-01**
Kadastro duomenų nustatymo data: **2010-12-01**
- 2.168. **Kiti inžineriniai statiniai - Riedėjimo takas A**
Unikalus daikto numeris: **4400-4549-3774**
Daikto pagrindinė naudojimo paskirtis: **Kiti inžineriniai statiniai**
Žymėjimas plane: **c52**
Statusas: **Suformuotas padalijus daiktą**
Daikto istorinė kilmė: **Gautas padalijus daiktą, unikalus daikto numeris 4400-2633-6245**
Statybos pradžios metai: **1978**
Statybos pabaigos metai: **1978**
Statinio kategorija: **Ypatingasis**

- Baigtumo procentas: **100 %**
 Plotas: **7220.96 kv. m**
 Medžiaga: **Betonas**
 Atkūrimo sąnaudos (statybos vertė): **1226000 Eur**
 Fizinio nusidėvėjimo procentas: **75 %**
 Atkuriamoji vertė: **306000 Eur**
 Atkūrimo sąnaudų (statybos vertės) ir atkuriamosios vertės
 nustatymo data: **2017-04-03**
 Vidutinė rinkos vertė: **306000 Eur**
 Vidutinės rinkos vertės nustatymo būdas: **Atkuriamoji vertė**
 Vidutinės rinkos vertės nustatymo data: **2017-04-03**
 Kadastro duomenų nustatymo data: **2017-04-03**
- 2.169. **Kiti inžineriniai statiniai - Peronas "A"**
 Unikalus daikto numeris: **4400-4549-3874**
 Daikto pagrindinė naudojimo paskirtis: **Kiti inžineriniai statiniai**
 Žymėjimas plane: **c54**
 Statusas: **Suformuotas padalijus daiktą**
 Daikto istorinė kilmė: **Gautas padalijus daiktą, unikalus daikto numeris 4400-2633-6245**
 Statybos pradžios metai: **1978**
 Statybos pabaigos metai: **1978**
 Rekonstravimo pradžios metai: **2019**
 Rekonstravimo pabaigos metai: **2021**
 Statinio kategorija: **Ypatingasis**
 Baigtumo procentas: **100 %**
 Plotas: **59503.10 kv. m**
 Medžiaga: **Betonas**
 Danga: **Betonas**
 Atkūrimo sąnaudos (statybos vertė): **12451000 Eur**
 Fizinio nusidėvėjimo procentas: **75 %**
 Atkuriamoji vertė: **3113000 Eur**
 Atkūrimo sąnaudų (statybos vertės) ir atkuriamosios vertės
 nustatymo data: **2021-07-16**
 Vidutinė rinkos vertė: **3113000 Eur**
 Vidutinės rinkos vertės nustatymo būdas: **Atkuriamoji vertė**
 Vidutinės rinkos vertės nustatymo data: **2021-07-16**
 Kadastro duomenų nustatymo data: **2021-07-16**
- 2.170. **Kiti inžineriniai statiniai - Riedėjimo takelis M**
 Aprašymas / pastabos: **B28 - 7834,47 kv.m; b29 - 1713,9 kv.m.**
 Unikalus daikto numeris: **4400-4345-1230**
 Daikto pagrindinė naudojimo paskirtis: **Kiti inžineriniai statiniai**
 Žymėjimas plane: **b28, b29**
 Statusas: **Suformuotas padalijus daiktą**
 Daikto istorinė kilmė: **Gautas padalijus daiktą, unikalus daikto numeris 2997-4016-3030**
 Statybos pradžios metai: **1970**
 Statybos pabaigos metai: **1970**
 Statinio kategorija: **Ypatingasis**
 Baigtumo procentas: **100 %**
 Atkūrimo sąnaudos (statybos vertė): **1066000 Eur**
 Fizinio nusidėvėjimo procentas: **75 %**
 Atkuriamoji vertė: **267000 Eur**
 Atkūrimo sąnaudų (statybos vertės) ir atkuriamosios vertės
 nustatymo data: **2016-09-23**
 Vidutinė rinkos vertė: **267000 Eur**
 Vidutinės rinkos vertės nustatymo būdas: **Atkuriamoji vertė**
 Vidutinės rinkos vertės nustatymo data: **2016-09-23**
 Kadastro duomenų nustatymo data: **2016-09-23**
- 2.171. **Kiti inžineriniai statiniai - Oro uosto takai**
 Unikalus daikto numeris: **4400-5706-1937**
 Daikto pagrindinė naudojimo paskirtis: **Kiti inžineriniai statiniai**
 Žymėjimas plane: **c1-1,A1-1;**
 Statusas: **Suformuotas padalijus daiktą**
 Daikto istorinė kilmė: **Gautas padalijus daiktą, unikalus daikto numeris 4400-4602-3336**
 Statybos pradžios metai: **1978**
 Statybos pabaigos metai: **1978**
 Rekonstravimo pradžios metai: **2019**
 Rekonstravimo pabaigos metai: **2021**
 Statinio kategorija: **Ypatingasis**
 Baigtumo procentas: **100 %**
 Plotas: **9325.84 kv. m**
 Medžiaga: **Asfaltas**
 Danga: **Asfaltbetonis**
 Atkūrimo sąnaudos (statybos vertė): **1104000 Eur**
 Fizinio nusidėvėjimo procentas: **75 %**
 Atkuriamoji vertė: **276000 Eur**
 Atkūrimo sąnaudų (statybos vertės) ir atkuriamosios vertės
 nustatymo data: **2021-07-16**
 Vidutinė rinkos vertė: **276000 Eur**
 Vidutinės rinkos vertės nustatymo būdas: **Atkuriamoji vertė**
 Vidutinės rinkos vertės nustatymo data: **2021-07-16**
 Kadastro duomenų nustatymo data: **2021-07-16**
- 2.172. **Kiti inžineriniai statiniai - Oro uosto takai**
 Unikalus daikto numeris: **4400-5706-1948**
 Daikto pagrindinė naudojimo paskirtis: **Kiti inžineriniai statiniai**
 Žymėjimas plane: **c1-50,A1,v**
 Statusas: **Suformuotas padalijus daiktą**
 Daikto istorinė kilmė: **Gautas padalijus daiktą, unikalus daikto numeris 4400-4602-3336**
 Statybos pradžios metai: **1978**
 Statybos pabaigos metai: **1978**
 Rekonstravimo pradžios metai: **2019**
 Rekonstravimo pabaigos metai: **2021**
 Statinio kategorija: **Ypatingasis**
 Baigtumo procentas: **100 %**
 Plotas: **595360.07 kv. m**

- Atkūrimo sąnaudos (statybos vertė): **8256000 Eur**
Atkuriamoji vertė: **20866000 Eur**
Atkūrimo sąnaudų (statybos vertės) ir atkuriamosios vertės
nustatymo data: **2021-07-16**
Vidutinė rinkos vertė: **20866000 Eur**
Vidutinės rinkos vertės nustatymo būdas: **Atkuriamoji vertė**
Vidutinės rinkos vertės nustatymo data: **2021-07-16**
Kadastro duomenų nustatymo data: **2021-07-16**
- 2.173. **Kiti inžineriniai statiniai - Tvora**
Unikalus daikto numeris: **4400-2628-8491**
Daikto pagrindinė naudojimo paskirtis: **Kiti inžineriniai statiniai (kiemo įrenginiai)**
Žymėjimas plane: **t4,5,6,7,8**
Statusas: **Suformuotas padalijus daiktą**
Daikto istorinė kilmė: **Gautas padalijus daiktą, unikalus daikto numeris 2997-0022-3499**
Statybos pradžios metai: **1976**
Statybos pabaigos metai: **1976**
Statinio kategorija: **II grupės nesudėtingasis**
Baigtumo procentas: **100 %**
Atkūrimo sąnaudos (statybos vertė): **72405 Eur**
Fizinio nusidėvėjimo procentas: **75 %**
Atkuriamoji vertė: **18072 Eur**
Atkūrimo sąnaudų (statybos vertės) ir atkuriamosios vertės
nustatymo data: **2010-12-01**
Vidutinė rinkos vertė: **4895 Eur**
Vidutinės rinkos vertės nustatymo būdas: **Atkuriamoji vertė**
Vidutinės rinkos vertės nustatymo data: **2010-12-01**
Kadastro duomenų nustatymo data: **2010-12-01**
- 2.174. **Kelias - Privažiavimo kelias Aerouosto g. 101, Šiauliai m.**
Unikalus daikto numeris: **4400-2695-3451**
Daikto pagrindinė naudojimo paskirtis: **Kelių**
Žymėjimas plane: **KE**
Statybos pradžios metai: **2013**
Statybos pabaigos metai: **2013**
Statinio kategorija: **I grupės nesudėtingasis**
Baigtumo procentas: **100 %**
Ilgis: **0.262 km**
Danga: **Asfaltbetonis**
Kelio reikšmė: **Vietinės**
Kelio kategorija: **III**
Eismo juostų skaičius: **Dvi**
Atkūrimo sąnaudos (statybos vertė): **44312 Eur**
Fizinio nusidėvėjimo procentas: **20 %**
Atkuriamoji vertė: **35623 Eur**
Atkūrimo sąnaudų (statybos vertės) ir atkuriamosios vertės
nustatymo data: **2013-07-03**
Vidutinė rinkos vertė: **35623 Eur**
Vidutinės rinkos vertės nustatymo būdas: **Atkuriamoji vertė**
Vidutinės rinkos vertės nustatymo data: **2013-07-03**
Kadastro duomenų nustatymo data: **2013-07-03**
- 2.175. **Kelias - Priešgaisrinis kelias**
Aprašymas / pastabos: **Kelio ilgis 0,28094 km**
Unikalus daikto numeris: **4400-3524-7464**
Daikto pagrindinė naudojimo paskirtis: **Kelių**
Žymėjimas plane: **KE**
Statybos pabaigos metai: **2015**
Statinio kategorija: **I grupės nesudėtingasis**
Baigtumo procentas: **100 %**
Ilgis: **0.2809 km**
Plotas: **1540.28 kv. m**
Danga: **Žvyras**
Kelio reikšmė: **Vietinės**
Kelio kategorija: **III**
Eismo juostų skaičius: **Viena**
Atkūrimo sąnaudos (statybos vertė): **16500 Eur**
Fizinio nusidėvėjimo procentas: **0 %**
Atkuriamoji vertė: **16500 Eur**
Atkūrimo sąnaudų (statybos vertės) ir atkuriamosios vertės
nustatymo data: **2015-02-20**
Vidutinė rinkos vertė: **16500 Eur**
Vidutinės rinkos vertės nustatymo būdas: **Atkuriamoji vertė**
Vidutinės rinkos vertės nustatymo data: **2015-02-20**
Kadastro duomenų nustatymo data: **2015-02-20**
- 2.176. **Kelias - Kelias tarp pagrindinio ir atsarginio kilimo takų**
Unikalus daikto numeris: **4400-4845-8980**
Daikto pagrindinė naudojimo paskirtis: **Kelių**
Žymėjimas plane: **c55**
Statybos pabaigos metai: **2017**
Statinio kategorija: **Ypatingasis**
Baigtumo procentas: **100 %**
Ilgis: **0.189 km**
Danga: **Asfaltbetonis**
Kelio reikšmė: **Vietinės**
Kelio kategorija: **I**
Eismo juostų skaičius: **Dvi**
Atkūrimo sąnaudos (statybos vertė): **46200 Eur**
Fizinio nusidėvėjimo procentas: **0 %**
Atkuriamoji vertė: **46200 Eur**
Atkūrimo sąnaudų (statybos vertės) ir atkuriamosios vertės
nustatymo data: **2017-11-28**
Vidutinė rinkos vertė: **46200 Eur**
Vidutinės rinkos vertės nustatymo būdas: **Atkuriamoji vertė**
Vidutinės rinkos vertės nustatymo data: **2017-11-28**
Kadastro duomenų nustatymo data: **2017-11-28**

- 2.177. **Kelias - Perimetrinis kelias**
 Unikalus daikto numeris: **4400-4859-0330**
 Daikto pagrindinė naudojimo paskirtis: **Kelių**
 Žymėjimas plane: **c56**
 Statybos pabaigos metai: **2017**
 Statinio kategorija: **Ypatingasis**
 Baigtumo procentas: **100 %**
 Ilgis: **0.539 km**
 Danga: **Asfaltbetonis**
 Kelio reikšmė: **Vietinės**
 Kelio kategorija: **I**
 Eismo juostų skaičius: **Dvi**
 Atkūrimo sąnaudos (statybos vertė): **132000 Eur**
 Fizinio nusidėvėjimo procentas: **0 %**
 Atkuriamoji vertė: **132000 Eur**
 Atkūrimo sąnaudų (statybos vertės) ir atkuriamosios vertės
 nustatymo data: **2017-12-04**
 Vidutinė rinkos vertė: **132000 Eur**
 Vidutinės rinkos vertės nustatymo būdas: **Atkuriamoji vertė**
 Vidutinės rinkos vertės nustatymo data: **2017-12-04**
 Kadastro duomenų nustatymo data: **2017-12-04**
- 2.178. **Kelias - Patruliavimo-gaisrinis kelias**
 Unikalus daikto numeris: **4400-5687-3462**
 Daikto pagrindinė naudojimo paskirtis: **Kelių**
 Žymėjimas plane: **KE1**
 Statybos pradžios metai: **2019**
 Statybos pabaigos metai: **2021**
 Statinio kategorija: **II grupės nesudėtingasis**
 Baigtumo procentas: **100 %**
 Ilgis: **0.03 km**
 Danga: **Asfaltbetonis**
 Kelio reikšmė: **Vietinės**
 Kelio kategorija: **IIIv**
 Eismo juostų skaičius: **Viena**
 Atkūrimo sąnaudos (statybos vertė): **6060 Eur**
 Atkuriamoji vertė: **6060 Eur**
 Atkūrimo sąnaudų (statybos vertės) ir atkuriamosios vertės
 nustatymo data: **2021-06-09**
 Vidutinė rinkos vertė: **6060 Eur**
 Vidutinės rinkos vertės nustatymo būdas: **Atkuriamoji vertė**
 Vidutinės rinkos vertės nustatymo data: **2021-06-09**
 Kadastro duomenų nustatymo data: **2021-06-09**
- 2.179. **Kelias (gatvė) - Vietinės reikšmės gatvė**
 Unikalus daikto numeris: **4400-5649-5179**
 Daikto pagrindinė naudojimo paskirtis: **Kelių (gatvių)**
 Žymėjimas plane: **1g**
 Statusas: **Formuojamas**
 Kadastro duomenų nustatymo data: **2021-04-19**
- 2.180. **Dujų tinklai - Antžeminis vidutinio slėgio dujotiekio vamzdynas**
 Aprašymas / pastabos: **Statinio kategorija - neypatingas**
 Unikalus daikto numeris: **4400-2940-4173**
 Daikto pagrindinė naudojimo paskirtis: **Dujų tinklų**
 Žymėjimas plane: **D**
 Statybos pradžios metai: **2011**
 Statybos pabaigos metai: **2014**
 Baigtumo procentas: **100 %**
 Ilgis: **177.82 m**
 Medžiaga: **Plienas**
 Dujotiekio linijos reikšmė: **Skirstomoji (kvartalinė)**
 Atkūrimo sąnaudos (statybos vertė): **4286 Eur**
 Atkuriamoji vertė: **4286 Eur**
 Atkūrimo sąnaudų (statybos vertės) ir atkuriamosios vertės
 nustatymo data: **2014-02-07**
 Vidutinė rinkos vertė: **4286 Eur**
 Vidutinės rinkos vertės nustatymo būdas: **Atkuriamoji vertė**
 Vidutinės rinkos vertės nustatymo data: **2014-02-07**
 Kadastro duomenų nustatymo data: **2014-02-07**
- 2.181. **Vandentiekio tinklai - Vandentiekis**
 Aprašymas / pastabos: **Statinio kategorija - I grupės nesudėtingas.**
 Unikalus daikto numeris: **4400-2742-9612**
 Daikto pagrindinė naudojimo paskirtis: **Vandentiekio tinklų**
 Žymėjimas plane: **V**
 Statybos pradžios metai: **2012**
 Statybos pabaigos metai: **2013**
 Baigtumo procentas: **100 %**
 Ilgis: **70.76 m**
 Medžiaga: **Polietilenas**
 Vandentiekio linijos reikšmė: **Įvadinė**
 Atkūrimo sąnaudos (statybos vertė): **2520 Eur**
 Atkuriamoji vertė: **2520 Eur**
 Atkūrimo sąnaudų (statybos vertės) ir atkuriamosios vertės
 nustatymo data: **2013-08-22**
 Vidutinė rinkos vertė: **2520 Eur**
 Vidutinės rinkos vertės nustatymo būdas: **Atkuriamoji vertė**
 Vidutinės rinkos vertės nustatymo data: **2013-08-22**
 Kadastro duomenų nustatymo data: **2013-08-22**
- 2.182. **Vandentiekio tinklai - Vandentiekio įvadas**
 Unikalus daikto numeris: **4400-3158-4711**
 Daikto pagrindinė naudojimo paskirtis: **Vandentiekio tinklų**
 Žymėjimas plane: **V**
 Statybos pradžios metai: **2009**
 Statybos pabaigos metai: **2010**

- Statinio kategorija: **II grupės nesudėtingasis**
 Baigtumo procentas: **100 %**
 Ilgis: **12.37 m**
 Medžiaga: **Polietilenas**
 Vandentiekio linijos reikšmė: **Įvadinė**
 Atkūrimo sąnaudos (statybos vertė): **752 Eur**
 Atkuriamoji vertė: **632 Eur**
 Atkūrimo sąnaudų (statybos vertės) ir atkuriamosios vertės
 nustatymo data: **2014-12-24**
 Vidutinė rinkos vertė: **632 Eur**
 Vidutinės rinkos vertės nustatymo būdas: **Atkuriamoji vertė**
 Vidutinės rinkos vertės nustatymo data: **2014-12-24**
 Kadastro duomenų nustatymo data: **2014-07-22**
- 2.183. **Vandentiekio tinklai - Vandentiekio tinklai**
 Unikalus daikto numeris: **4400-4691-1959**
 Daikto pagrindinė naudojimo paskirtis: **Vandentiekio tinklų**
 Žymėjimas plane: **V**
 Statybos pradžios metai: **2017**
 Statybos pabaigos metai: **2017**
 Statinio kategorija: **Neypatingasis**
 Baigtumo procentas: **100 %**
 Ilgis: **26.18 m**
 Medžiaga: **Polietilenas**
 Vandentiekio linijos reikšmė: **Įvadinė**
 Atkūrimo sąnaudos (statybos vertė): **18000 Eur**
 Atkuriamoji vertė: **18000 Eur**
 Atkūrimo sąnaudų (statybos vertės) ir atkuriamosios vertės
 nustatymo data: **2017-07-07**
 Vidutinė rinkos vertė: **18000 Eur**
 Vidutinės rinkos vertės nustatymo būdas: **Atkuriamoji vertė**
 Vidutinės rinkos vertės nustatymo data: **2017-07-07**
 Kadastro duomenų nustatymo data: **2017-07-07**
- 2.184. **Vandentiekio tinklai - Vandentiekio trasa**
 Unikalus daikto numeris: **4400-5222-9804**
 Daikto pagrindinė naudojimo paskirtis: **Vandentiekio tinklų**
 Žymėjimas plane: **V**
 Statybos pradžios metai: **2017**
 Statybos pabaigos metai: **2018**
 Statinio kategorija: **II grupės nesudėtingasis**
 Baigtumo procentas: **100 %**
 Ilgis: **104.81 m**
 Medžiaga: **Polietilenas**
 Vandentiekio linijos reikšmė: **Įvadinė**
 Atkūrimo sąnaudos (statybos vertė): **12600 Eur**
 Fizinio nusidėvėjimo procentas: **0 %**
 Atkuriamoji vertė: **12600 Eur**
 Atkūrimo sąnaudų (statybos vertės) ir atkuriamosios vertės
 nustatymo data: **2018-09-27**
 Vidutinė rinkos vertė: **12600 Eur**
 Vidutinės rinkos vertės nustatymo būdas: **Atkuriamoji vertė**
 Vidutinės rinkos vertės nustatymo data: **2018-09-27**
 Kadastro duomenų nustatymo data: **2018-09-27**
- 2.185. **Vandentiekio tinklai - Vandens rezervuaras**
 Unikalus daikto numeris: **4400-4748-9129**
 Daikto pagrindinė naudojimo paskirtis: **Vandentiekio tinklų**
 Žymėjimas plane: **R2**
 Statybos pradžios metai: **2017**
 Statybos pabaigos metai: **2017**
 Statinio kategorija: **II grupės nesudėtingasis**
 Baigtumo procentas: **100 %**
 Tūris: **30 kub. m**
 Medžiaga: **Polietilenas**
 Atkūrimo sąnaudos (statybos vertė): **14900 Eur**
 Atkuriamoji vertė: **14900 Eur**
 Atkūrimo sąnaudų (statybos vertės) ir atkuriamosios vertės
 nustatymo data: **2017-07-07**
 Vidutinė rinkos vertė: **14900 Eur**
 Vidutinės rinkos vertės nustatymo būdas: **Atkuriamoji vertė**
 Vidutinės rinkos vertės nustatymo data: **2017-07-07**
 Kadastro duomenų nustatymo data: **2017-07-07**
- 2.186. **Vandentiekio tinklai - Vandens rezervuaras**
 Unikalus daikto numeris: **4400-4748-9130**
 Daikto pagrindinė naudojimo paskirtis: **Vandentiekio tinklų**
 Žymėjimas plane: **R3**
 Statybos pradžios metai: **2017**
 Statybos pabaigos metai: **2017**
 Statinio kategorija: **Neypatingasis**
 Baigtumo procentas: **100 %**
 Tūris: **110 kub. m**
 Kiekis: **1 vnt.**
 Medžiaga: **Polietilenas**
 Atkūrimo sąnaudos (statybos vertė): **36300 Eur**
 Fizinio nusidėvėjimo procentas: **0 %**
 Atkuriamoji vertė: **36300 Eur**
 Atkūrimo sąnaudų (statybos vertės) ir atkuriamosios vertės
 nustatymo data: **2017-07-07**
 Vidutinė rinkos vertė: **36300 Eur**
 Vidutinės rinkos vertės nustatymo būdas: **Atkuriamoji vertė**
 Vidutinės rinkos vertės nustatymo data: **2017-07-07**
 Kadastro duomenų nustatymo data: **2017-07-07**
- 2.187. **Vandentiekio tinklai - Priešgaistinis rezervuaras**
 Unikalus daikto numeris: **4400-4748-9118**

- Daikto pagrindinė naudojimo paskirtis: **Vandentiekio tinklų**
 Žymėjimas plane: **R4**
 Statybos pradžios metai: **2017**
 Statybos pabaigos metai: **2017**
 Statinio kategorija: **Neypatingasis**
 Baigtumo procentas: **100 %**
 Tūris: **110 kub. m**
 Kiekis: **1 vnt.**
 Medžiaga: **Polietilenas**
 Atkūrimo sąnaudos (statybos vertė): **36300 Eur**
 Fizinio nusidėvėjimo procentas: **0 %**
 Atkuriamoji vertė: **36300 Eur**
 Atkūrimo sąnaudų (statybos vertės) ir atkuriamosios vertės
 nustatymo data: **2017-07-07**
 Vidutinė rinkos vertė: **36300 Eur**
 Vidutinės rinkos vertės nustatymo būdas: **Atkuriamoji vertė**
 Vidutinės rinkos vertės nustatymo data: **2017-07-07**
 Kadastro duomenų nustatymo data: **2017-07-07**
- 2.188. **Vandentiekio tinklai - Priešgaisrinis vandentiekis su rezervuaru**
 Unikalus daikto numeris: **4400-3524-7953**
 Daikto pagrindinė naudojimo paskirtis: **Vandentiekio tinklų**
 Žymėjimas plane: **VP**
 Statybos pradžios metai: **2013**
 Statybos pabaigos metai: **2015**
 Statinio kategorija: **Neypatingasis**
 Baigtumo procentas: **100 %**
 Ilgis: **151.69 m**
 Medžiaga: **Polivinilchloridas**
 Vandentiekio linijos reikšmė: **Gaisrinė**
 Atkūrimo sąnaudos (statybos vertė): **59900 Eur**
 Atkuriamoji vertė: **59900 Eur**
 Atkūrimo sąnaudų (statybos vertės) ir atkuriamosios vertės
 nustatymo data: **2015-02-20**
 Vidutinė rinkos vertė: **59900 Eur**
 Vidutinės rinkos vertės nustatymo būdas: **Atkuriamoji vertė**
 Vidutinės rinkos vertės nustatymo data: **2015-02-20**
 Kadastro duomenų nustatymo data: **2015-02-20**
- 2.189. **Vandentiekio tinklai - Vandentiekis**
 Aprašymas / pastabos: **Statinio kategorija - II grupės nesudėtingas**
 Unikalus daikto numeris: **4400-2742-9609**
 Daikto pagrindinė naudojimo paskirtis: **Vandentiekio tinklų**
 Žymėjimas plane: **V1**
 Statybos pradžios metai: **2012**
 Statybos pabaigos metai: **2013**
 Baigtumo procentas: **100 %**
 Ilgis: **53.37 m**
 Medžiaga: **Polietilenas**
 Vandentiekio linijos reikšmė: **Įvadinė**
 Atkūrimo sąnaudos (statybos vertė): **2876 Eur**
 Atkuriamoji vertė: **2876 Eur**
 Atkūrimo sąnaudų (statybos vertės) ir atkuriamosios vertės
 nustatymo data: **2013-08-22**
 Vidutinė rinkos vertė: **2876 Eur**
 Vidutinės rinkos vertės nustatymo būdas: **Atkuriamoji vertė**
 Vidutinės rinkos vertės nustatymo data: **2013-08-22**
 Kadastro duomenų nustatymo data: **2013-08-22**
- 2.190. **Vandentiekio tinklai - Vandentiekio vamzdynas**
 Aprašymas / pastabos: **Statinio kategorija - II grupės nesudėtingas**
 Unikalus daikto numeris: **4400-2943-0219**
 Daikto pagrindinė naudojimo paskirtis: **Vandentiekio tinklų**
 Žymėjimas plane: **V1**
 Statybos pradžios metai: **2011**
 Statybos pabaigos metai: **2014**
 Baigtumo procentas: **100 %**
 Ilgis: **21.28 m**
 Medžiaga: **Polietilenas**
 Vandentiekio linijos reikšmė: **Įvadinė**
 Atkūrimo sąnaudos (statybos vertė): **2108 Eur**
 Atkuriamoji vertė: **2108 Eur**
 Atkūrimo sąnaudų (statybos vertės) ir atkuriamosios vertės
 nustatymo data: **2014-02-07**
 Vidutinė rinkos vertė: **2108 Eur**
 Vidutinės rinkos vertės nustatymo būdas: **Atkuriamoji vertė**
 Vidutinės rinkos vertės nustatymo data: **2014-02-07**
 Kadastro duomenų nustatymo data: **2014-02-07**
- 2.191. **Vandentiekio tinklai - Vandentiekio tinklai**
 Unikalus daikto numeris: **4400-4441-7065**
 Daikto pagrindinė naudojimo paskirtis: **Vandentiekio tinklų**
 Žymėjimas plane: **V1**
 Statybos pradžios metai: **2016**
 Statybos pabaigos metai: **2017**
 Statinio kategorija: **II grupės nesudėtingasis**
 Baigtumo procentas: **100 %**
 Ilgis: **27.00 m**
 Gylis: **1.7 m**
 Medžiaga: **Polietilenas**
 Vandentiekio linijos reikšmė: **Įvadinė**
 Kadastro duomenų nustatymo data: **2017-09-13**
- 2.192. **Vandentiekio tinklai - Vandentiekio vamzdynas**
 Aprašymas / pastabos: **Statinio kategorija - II grupės nesudėtingas**
 Unikalus daikto numeris: **4400-2932-1313**
 Daikto pagrindinė naudojimo paskirtis: **Vandentiekio tinklų**

- Žymėjimas plane: **V2**
 Statybos pradžios metai: **2011**
 Statybos pabaigos metai: **2014**
 Baigtumo procentas: **100 %**
 Ilgis: **21.28 m**
 Medžiaga: **Polietilenas**
 Vandentiekio linijos reikšmė: **Įvadinė**
 Atkūrimo sąnaudos (statybos vertė): **2108 Eur**
 Atkuriamoji vertė: **2108 Eur**
 Atkūrimo sąnaudų (statybos vertės) ir atkuriamosios vertės
 nustatymo data: **2014-02-07**
 Vidutinė rinkos vertė: **2108 Eur**
 Vidutinės rinkos vertės nustatymo būdas: **Atkuriamoji vertė**
 Vidutinės rinkos vertės nustatymo data: **2014-02-07**
 Kadastro duomenų nustatymo data: **2014-02-07**
- 2.193. **Vandentiekio tinklai - Vandentiekio trasa**
 Unikalus daikto numeris: **4400-4979-3806**
 Daikto pagrindinė naudojimo paskirtis: **Vandentiekio tinklų**
 Žymėjimas plane: **V3**
 Statybos pradžios metai: **2016**
 Statybos pabaigos metai: **2017**
 Statinio kategorija: **Neypatingasis**
 Baigtumo procentas: **100 %**
 Ilgis: **136.03 m**
 Medžiaga: **Polietilenas**
 Kadastro duomenų nustatymo data: **2017-09-13**
- 2.194. **Vandentiekio tinklai - Vandentiekio tinklai**
 Unikalus daikto numeris: **4400-4441-7054**
 Daikto pagrindinė naudojimo paskirtis: **Vandentiekio tinklų**
 Žymėjimas plane: **V**
 Statusas: **Formuojamas**
 Kadastro duomenų nustatymo data: **2016-12-12**
- 2.195. **Vandentiekio tinklai - Vandentiekio tinklai**
 Unikalus daikto numeris: **4400-5746-7768**
 Daikto pagrindinė naudojimo paskirtis: **Vandentiekio tinklų**
 Žymėjimas plane: **V6**
 Statusas: **Formuojamas**
 Kadastro duomenų nustatymo data: **2021-09-27**
- 2.196. **Vandentiekio tinklai - Vandentiekio tinklai**
 Unikalus daikto numeris: **4400-5746-7790**
 Daikto pagrindinė naudojimo paskirtis: **Vandentiekio tinklų**
 Žymėjimas plane: **V7**
 Statusas: **Formuojamas**
 Kadastro duomenų nustatymo data: **2021-09-27**
- 2.197. **Šilumos tinklai - Šiluminiai tinklai**
 Aprašymas / pastabos: **Statinio kategorija - neypatingas statinys.**
 Unikalus daikto numeris: **4400-2742-9630**
 Daikto pagrindinė naudojimo paskirtis: **Šilumos tinklų**
 Žymėjimas plane: **III**
 Statybos pradžios metai: **2012**
 Statybos pabaigos metai: **2013**
 Baigtumo procentas: **100 %**
 Ilgis: **1224.53 m**
 Medžiaga: **Polietilenas**
 Šilumos tiekimo linijos reikšmė: **Įvadinė**
 Atkūrimo sąnaudos (statybos vertė): **307866 Eur**
 Atkuriamoji vertė: **307866 Eur**
 Atkūrimo sąnaudų (statybos vertės) ir atkuriamosios vertės
 nustatymo data: **2013-08-22**
 Vidutinė rinkos vertė: **307866 Eur**
 Vidutinės rinkos vertės nustatymo būdas: **Atkuriamoji vertė**
 Vidutinės rinkos vertės nustatymo data: **2013-08-22**
 Kadastro duomenų nustatymo data: **2013-08-22**
- 2.198. **Nuotekų šalinimo tinklai - Riedėjimo tako Nr. 10 drenažo trasa**
 Aprašymas / pastabos: **Statinio kategorija - I grupės nesudėtingas statinys**
 Unikalus daikto numeris: **4400-0992-8801**
 Daikto pagrindinė naudojimo paskirtis: **Nuotekų šalinimo tinklų**
 Žymėjimas plane: **D**
 Statybos pradžios metai: **2006**
 Statybos pabaigos metai: **2006**
 Baigtumo procentas: **100 %**
 Ilgis: **261.08 m**
 Medžiaga: **Polivinilchloridas**
 Nuotekų linijos reikšmė: **Skirstomoji (kvartalinė)**
 Nuotekų linijos rūšis: **Renkamoji**
 Atkūrimo sąnaudos (statybos vertė): **5300 Eur**
 Atkuriamoji vertė: **4084 Eur**
 Atkūrimo sąnaudų (statybos vertės) ir atkuriamosios vertės
 nustatymo data: **2013-03-06**
 Vidutinė rinkos vertė: **4084 Eur**
 Vidutinės rinkos vertės nustatymo būdas: **Atkuriamoji vertė**
 Vidutinės rinkos vertės nustatymo data: **2013-03-06**
 Kadastro duomenų nustatymo data: **2013-03-06**
- 2.199. **Nuotekų šalinimo tinklai - Riedėjimo tako Nr. 7 drenažo trasa**
 Aprašymas / pastabos: **Statinio kategorija - I grupės nesudėtingas statinys**
 Unikalus daikto numeris: **4400-0992-9642**
 Daikto pagrindinė naudojimo paskirtis: **Nuotekų šalinimo tinklų**
 Žymėjimas plane: **D**
 Statybos pradžios metai: **2006**
 Statybos pabaigos metai: **2006**
 Baigtumo procentas: **100 %**

- Ilgis: **166.37 m**
 Medžiaga: **Polivinilchloridas**
 Nuotekų linijos reikšmė: **Skirstomoji (kvartalinė)**
 Nuotekų linijos rūšis: **Renkamoji**
 Atkūrimo sąnaudos (statybos vertė): **3360 Eur**
 Atkuriamoji vertė: **2598 Eur**
 Atkūrimo sąnaudų (statybos vertės) ir atkuriamosios vertės
 nustatymo data: **2013-03-04**
 Vidutinė rinkos vertė: **2598 Eur**
 Vidutinės rinkos vertės nustatymo būdas: **Atkuriamoji vertė**
 Vidutinės rinkos vertės nustatymo data: **2013-03-04**
 Kadastro duomenų nustatymo data: **2013-03-04**
- 2.200. **Nuotekų šalinimo tinklai - Drenažo nuotekų trasa**
 Unikalus daikto numeris: **4400-2181-8762**
 Daikto pagrindinė naudojimo paskirtis: **Nuotekų šalinimo tinklą**
 Žymėjimas plane: **D**
 Statybos pradžios metai: **2010**
 Statybos pabaigos metai: **2011**
 Baigtumo procentas: **100 %**
 Ilgis: **7078.31 m**
 Medžiaga: **Plastikas**
 Nuotekų linijos reikšmė: **Skirstomoji (kvartalinė)**
 Nuotekų linijos rūšis: **Renkamoji**
 Atkūrimo sąnaudos (statybos vertė): **484000 Eur**
 Atkuriamoji vertė: **470000 Eur**
 Atkūrimo sąnaudų (statybos vertės) ir atkuriamosios vertės
 nustatymo data: **2011-05-19**
 Vidutinė rinkos vertė: **470000 Eur**
 Vidutinės rinkos vertės nustatymo būdas: **Atkuriamoji vertė**
 Vidutinės rinkos vertės nustatymo data: **2011-05-19**
 Kadastro duomenų nustatymo data: **2011-05-19**
- 2.201. **Nuotekų šalinimo tinklai - Drenažo nuotekų trasa**
 Unikalus daikto numeris: **4400-2181-8773**
 Daikto pagrindinė naudojimo paskirtis: **Nuotekų šalinimo tinklą**
 Žymėjimas plane: **D**
 Statybos pradžios metai: **2010**
 Statybos pabaigos metai: **2011**
 Baigtumo procentas: **100 %**
 Ilgis: **146.33 m**
 Medžiaga: **Plastikas**
 Nuotekų linijos reikšmė: **Skirstomoji (kvartalinė)**
 Nuotekų linijos rūšis: **Renkamoji**
 Atkūrimo sąnaudos (statybos vertė): **5180 Eur**
 Atkuriamoji vertė: **5040 Eur**
 Atkūrimo sąnaudų (statybos vertės) ir atkuriamosios vertės
 nustatymo data: **2011-05-19**
 Vidutinė rinkos vertė: **5040 Eur**
 Vidutinės rinkos vertės nustatymo būdas: **Atkuriamoji vertė**
 Vidutinės rinkos vertės nustatymo data: **2011-05-19**
 Kadastro duomenų nustatymo data: **2011-05-19**
- 2.202. **Nuotekų šalinimo tinklai - Drenažo nuotekų trasa**
 Unikalus daikto numeris: **4400-2181-8828**
 Daikto pagrindinė naudojimo paskirtis: **Nuotekų šalinimo tinklą**
 Žymėjimas plane: **D**
 Statybos pradžios metai: **2010**
 Statybos pabaigos metai: **2011**
 Baigtumo procentas: **100 %**
 Ilgis: **479.33 m**
 Medžiaga: **Plastikas**
 Nuotekų linijos reikšmė: **Skirstomoji (kvartalinė)**
 Nuotekų linijos rūšis: **Renkamoji**
 Atkūrimo sąnaudos (statybos vertė): **26900 Eur**
 Atkuriamoji vertė: **26100 Eur**
 Atkūrimo sąnaudų (statybos vertės) ir atkuriamosios vertės
 nustatymo data: **2011-05-19**
 Vidutinė rinkos vertė: **26100 Eur**
 Vidutinės rinkos vertės nustatymo būdas: **Atkuriamoji vertė**
 Vidutinės rinkos vertės nustatymo data: **2011-05-19**
 Kadastro duomenų nustatymo data: **2011-05-19**
- 2.203. **Nuotekų šalinimo tinklai - Drenažo nuotekų trasa**
 Unikalus daikto numeris: **4400-2185-0259**
 Daikto pagrindinė naudojimo paskirtis: **Nuotekų šalinimo tinklą**
 Žymėjimas plane: **D**
 Statybos pabaigos metai: **2011**
 Baigtumo procentas: **100 %**
 Ilgis: **99.39 m**
 Medžiaga: **Plastikas**
 Nuotekų linijos reikšmė: **Skirstomoji (kvartalinė)**
 Nuotekų linijos rūšis: **Renkamoji**
 Atkūrimo sąnaudos (statybos vertė): **3500 Eur**
 Atkuriamoji vertė: **3420 Eur**
 Atkūrimo sąnaudų (statybos vertės) ir atkuriamosios vertės
 nustatymo data: **2011-05-19**
 Vidutinė rinkos vertė: **3420 Eur**
 Vidutinės rinkos vertės nustatymo būdas: **Atkuriamoji vertė**
 Vidutinės rinkos vertės nustatymo data: **2011-05-19**
 Kadastro duomenų nustatymo data: **2011-05-19**
- 2.204. **Nuotekų šalinimo tinklai - Drenažo nuotekų trasa**
 Unikalus daikto numeris: **4400-2186-5585**
 Daikto pagrindinė naudojimo paskirtis: **Nuotekų šalinimo tinklą**
 Žymėjimas plane: **D**
 Statybos pradžios metai: **2010**

- Statybos pabaigos metai: **2011**
 Baigtumo procentas: **100 %**
 Ilgis: **143.34 m**
 Medžiaga: **Plastikas**
 Nuotekų linijos reikšmė: **Skirstomoji (kvartalinė)**
 Nuotekų linijos rūšis: **Renkamoji**
 Atkūrimo sąnaudos (statybos vertė): **5070 Eur**
 Atkuriamoji vertė: **4920 Eur**
 Atkūrimo sąnaudų (statybos vertės) ir atkuriamosios vertės
 nustatymo data: **2011-05-19**
 Vidutinė rinkos vertė: **4920 Eur**
 Vidutinės rinkos vertės nustatymo būdas: **Atkuriamoji vertė**
 Vidutinės rinkos vertės nustatymo data: **2011-05-19**
 Kadastro duomenų nustatymo data: **2011-05-19**
- 2.205. Nuotekų šalinimo tinklai - Drenažas**
 Unikalus daikto numeris: **4400-2188-1012**
 Daikto pagrindinė naudojimo paskirtis: **Nuotekų šalinimo tinklą**
 Žymėjimas plane: **D**
 Statybos pradžios metai: **2010**
 Statybos pabaigos metai: **2011**
 Statinio kategorija: **Neypatingasis**
 Baigtumo procentas: **100 %**
 Ilgis: **139.71 m**
 Medžiaga: **Plastikas**
 Nuotekų linijos reikšmė: **Skirstomoji (kvartalinė)**
 Nuotekų linijos rūšis: **Renkamoji**
 Atkūrimo sąnaudos (statybos vertė): **4920 Eur**
 Atkuriamoji vertė: **4780 Eur**
 Atkūrimo sąnaudų (statybos vertės) ir atkuriamosios vertės
 nustatymo data: **2011-05-19**
 Vidutinė rinkos vertė: **4780 Eur**
 Vidutinės rinkos vertės nustatymo būdas: **Atkuriamoji vertė**
 Vidutinės rinkos vertės nustatymo data: **2011-05-19**
 Kadastro duomenų nustatymo data: **2011-05-19**
- 2.206. Nuotekų šalinimo tinklai - Riedėjimo tako Nr. 7 drenažo trasa**
 Aprašymas / pastabos: **Statinio kategorija - I grupės nesudėtingas statinys**
 Unikalus daikto numeris: **4400-2654-1202**
 Daikto pagrindinė naudojimo paskirtis: **Nuotekų šalinimo tinklą**
 Žymėjimas plane: **D**
 Statybos pradžios metai: **2006**
 Statybos pabaigos metai: **2006**
 Baigtumo procentas: **100 %**
 Ilgis: **166.63 m**
 Medžiaga: **Polivinilchloridas**
 Nuotekų linijos reikšmė: **Skirstomoji (kvartalinė)**
 Nuotekų linijos rūšis: **Renkamoji**
 Atkūrimo sąnaudos (statybos vertė): **3389 Eur**
 Atkuriamoji vertė: **2601 Eur**
 Atkūrimo sąnaudų (statybos vertės) ir atkuriamosios vertės
 nustatymo data: **2013-03-04**
 Vidutinė rinkos vertė: **2601 Eur**
 Vidutinės rinkos vertės nustatymo būdas: **Atkuriamoji vertė**
 Vidutinės rinkos vertės nustatymo data: **2013-03-04**
 Kadastro duomenų nustatymo data: **2013-03-04**
- 2.207. Nuotekų šalinimo tinklai - Riedėjimo tako Nr. 10 drenažo trasa**
 Aprašymas / pastabos: **Statinio kategorija - I grupės nesudėtingas statinys**
 Unikalus daikto numeris: **4400-2654-1224**
 Daikto pagrindinė naudojimo paskirtis: **Nuotekų šalinimo tinklą**
 Žymėjimas plane: **D**
 Statybos pradžios metai: **2006**
 Statybos pabaigos metai: **2006**
 Baigtumo procentas: **100 %**
 Ilgis: **195.42 m**
 Medžiaga: **Polivinilchloridas**
 Nuotekų linijos reikšmė: **Skirstomoji (kvartalinė)**
 Nuotekų linijos rūšis: **Renkamoji**
 Atkūrimo sąnaudos (statybos vertė): **3968 Eur**
 Atkuriamoji vertė: **3041 Eur**
 Atkūrimo sąnaudų (statybos vertės) ir atkuriamosios vertės
 nustatymo data: **2013-03-06**
 Vidutinė rinkos vertė: **3041 Eur**
 Vidutinės rinkos vertės nustatymo būdas: **Atkuriamoji vertė**
 Vidutinės rinkos vertės nustatymo data: **2013-03-06**
 Kadastro duomenų nustatymo data: **2013-03-06**
- 2.208. Nuotekų šalinimo tinklai - Drenažo trasa**
 Unikalus daikto numeris: **4400-5084-3838**
 Daikto pagrindinė naudojimo paskirtis: **Nuotekų šalinimo tinklą**
 Žymėjimas plane: **D**
 Statybos pradžios metai: **2017**
 Statybos pabaigos metai: **2018**
 Statinio kategorija: **Neypatingasis**
 Baigtumo procentas: **100 %**
 Ilgis: **235.07 m**
 Medžiaga: **Polivinilchloridas**
 Nuotekų linijos reikšmė: **Skirstomoji (kvartalinė)**
 Nuotekų linijos rūšis: **Renkamoji**
 Atkūrimo sąnaudos (statybos vertė): **22600 Eur**
 Fizinio nusidėvėjimo procentas: **0 %**
 Atkuriamoji vertė: **22600 Eur**
 Atkūrimo sąnaudų (statybos vertės) ir atkuriamosios vertės
 nustatymo data: **2018-09-10**
 Vidutinė rinkos vertė: **22600 Eur**
 Vidutinės rinkos vertės nustatymo būdas: **Atkuriamoji vertė**

Vidutinės rinkos vertės nustatymo data: **2018-09-10**
 Kadastro duomenų nustatymo data: **2018-09-10**

2.209.

Nuotekų šalinimo tinklai - Drenažo trasa

Unikalus daikto numeris: **4400-5084-3840**
 Daikto pagrindinė naudojimo paskirtis: **Nuotekų šalinimo tinklų**
 Žymėjimas plane: **D**
 Statybos pradžios metai: **2017**
 Statybos pabaigos metai: **2018**
 Statinio kategorija: **Neypatingasis**
 Baigtumo procentas: **100 %**
 Ilgis: **743.66 m**
 Medžiaga: **Polietilenas**
 Nuotekų linijos reikšmė: **Skirstomoji (kvartalinė)**
 Nuotekų linijos rūšis: **Renkamoji**
 Atkūrimo sąnaudos (statybos vertė): **77700 Eur**
 Fizinio nusidėvėjimo procentas: **0 %**
 Atkuriamoji vertė: **77700 Eur**

Atkūrimo sąnaudų (statybos vertės) ir atkuriamosios vertės
 nustatymo data: **2018-09-10**

Vidutinė rinkos vertė: **77700 Eur**

Vidutinės rinkos vertės nustatymo būdas: **Atkuriamoji vertė**

Vidutinės rinkos vertės nustatymo data: **2018-09-10**

Kadastro duomenų nustatymo data: **2018-09-10**

2.210.

Nuotekų šalinimo tinklai - Drenažo trasa

Unikalus daikto numeris: **4400-5084-3851**
 Daikto pagrindinė naudojimo paskirtis: **Nuotekų šalinimo tinklų**
 Žymėjimas plane: **D**
 Statybos pradžios metai: **2017**
 Statybos pabaigos metai: **2018**
 Statinio kategorija: **Neypatingasis**
 Baigtumo procentas: **100 %**
 Ilgis: **82.41 m**
 Medžiaga: **Polivinilchloridas**
 Nuotekų linijos reikšmė: **Skirstomoji (kvartalinė)**
 Nuotekų linijos rūšis: **Renkamoji**
 Atkūrimo sąnaudos (statybos vertė): **25500 Eur**
 Atkuriamoji vertė: **25500 Eur**

Atkūrimo sąnaudų (statybos vertės) ir atkuriamosios vertės
 nustatymo data: **2018-09-10**

Vidutinė rinkos vertė: **25500 Eur**

Vidutinės rinkos vertės nustatymo būdas: **Atkuriamoji vertė**

Vidutinės rinkos vertės nustatymo data: **2018-09-10**

Kadastro duomenų nustatymo data: **2018-09-10**

2.211.

Nuotekų šalinimo tinklai - Lietaus nuotekų trasa

Unikalus daikto numeris: **4400-4845-9112**
 Daikto pagrindinė naudojimo paskirtis: **Nuotekų šalinimo tinklų**
 Žymėjimas plane: **L**
 Statybos pradžios metai: **2017**
 Statybos pabaigos metai: **2018**
 Statinio kategorija: **Neypatingasis**
 Baigtumo procentas: **100 %**
 Ilgis: **15.34 m**
 Tūris: **140 kub. m**
 Medžiaga: **Polivinilchloridas**
 Nuotekų linijos reikšmė: **Skirstomoji (kvartalinė)**
 Nuotekų linijos rūšis: **Renkamoji**
 Atkūrimo sąnaudos (statybos vertė): **48600 Eur**
 Atkuriamoji vertė: **48600 Eur**

Atkūrimo sąnaudų (statybos vertės) ir atkuriamosios vertės
 nustatymo data: **2018-09-10**

Vidutinė rinkos vertė: **48600 Eur**

Vidutinės rinkos vertės nustatymo būdas: **Atkuriamoji vertė**

Vidutinės rinkos vertės nustatymo data: **2018-09-10**

Kadastro duomenų nustatymo data: **2018-09-10**

2.212.

Nuotekų šalinimo tinklai - Lietaus nuotekų trasa

Unikalus daikto numeris: **4400-5149-7713**
 Daikto pagrindinė naudojimo paskirtis: **Nuotekų šalinimo tinklų**
 Žymėjimas plane: **L**
 Statybos pradžios metai: **2017**
 Statybos pabaigos metai: **2018**
 Statinio kategorija: **Neypatingasis**
 Baigtumo procentas: **100 %**
 Ilgis: **508.24 m**
 Tūris: **25 kub. m**
 Medžiaga: **Polivinilchloridas**
 Nuotekų linijos reikšmė: **Išvadinė**
 Nuotekų linijos rūšis: **Renkamoji**
 Atkūrimo sąnaudos (statybos vertė): **59300 Eur**
 Atkuriamoji vertė: **59300 Eur**

Atkūrimo sąnaudų (statybos vertės) ir atkuriamosios vertės
 nustatymo data: **2018-12-17**

Vidutinė rinkos vertė: **59300 Eur**

Vidutinės rinkos vertės nustatymo būdas: **Atkuriamoji vertė**

Vidutinės rinkos vertės nustatymo data: **2018-12-17**

Kadastro duomenų nustatymo data: **2018-12-17**

2.213.

Nuotekų šalinimo tinklai - Lietaus nuotekų trasa

Unikalus daikto numeris: **4400-5186-8490**
 Daikto pagrindinė naudojimo paskirtis: **Nuotekų šalinimo tinklų**
 Žymėjimas plane: **L**
 Statybos pradžios metai: **2017**
 Statybos pabaigos metai: **2018**
 Statinio kategorija: **II grupės nesudėtingasis**

- Baigtumo procentas: **100 %**
Ilgis: **17.87 m**
Nuotekų linijos reikšmė: **Skirstomoji (kvartalinė)**
Nuotekų linijos rūšis: **Renkamoji**
Atkūrimo sąnaudos (statybos vertė): **1380 Eur**
Fizinio nusidėvėjimo procentas: **0 %**
Atkuriamoji vertė: **1380 Eur**
Atkūrimo sąnaudų (statybos vertės) ir atkuriamosios vertės
nustatymo data: **2018-09-10**
Vidutinė rinkos vertė: **1380 Eur**
Vidutinės rinkos vertės nustatymo būdas: **Atkuriamoji vertė**
Vidutinės rinkos vertės nustatymo data: **2018-09-10**
Kadastro duomenų nustatymo data: **2018-09-10**
- 2.214. **Nuotekų šalinimo tinklai - Drenažo tinklų trasa**
Aprašymas / pastabos: **Statinio kategorija - II grupės nesudėtingas statinys**
Unikalus daikto numeris: **4400-2654-1446**
Daikto pagrindinė naudojimo paskirtis: **Nuotekų šalinimo tinklų**
Žymėjimas plane: **D1**
Statybos pradžios metai: **2006**
Statybos pabaigos metai: **2006**
Baigtumo procentas: **100 %**
Ilgis: **2363.08 m**
Medžiaga: **Polivinilchloridas**
Nuotekų linijos reikšmė: **Skirstomoji (kvartalinė)**
Nuotekų linijos rūšis: **Renkamoji**
Atkūrimo sąnaudos (statybos vertė): **87755 Eur**
Atkuriamoji vertė: **67481 Eur**
Atkūrimo sąnaudų (statybos vertės) ir atkuriamosios vertės
nustatymo data: **2013-03-04**
Vidutinė rinkos vertė: **67481 Eur**
Vidutinės rinkos vertės nustatymo būdas: **Atkuriamoji vertė**
Vidutinės rinkos vertės nustatymo data: **2013-03-04**
Kadastro duomenų nustatymo data: **2013-03-04**
- 2.215. **Nuotekų šalinimo tinklai - Lietaus kanalizacija**
Unikalus daikto numeris: **4400-4441-7232**
Daikto pagrindinė naudojimo paskirtis: **Nuotekų šalinimo tinklų**
Žymėjimas plane: **D1**
Statybos pradžios metai: **2016**
Statybos pabaigos metai: **2017**
Statinio kategorija: **I grupės nesudėtingasis**
Baigtumo procentas: **100 %**
Ilgis: **115.18 m**
Medžiaga: **Plastikas**
Nuotekų linijos reikšmė: **Skirstomoji (kvartalinė)**
Nuotekų linijos rūšis: **Renkamoji**
Atkūrimo sąnaudos (statybos vertė): **8370 Eur**
Atkuriamoji vertė: **8370 Eur**
Atkūrimo sąnaudų (statybos vertės) ir atkuriamosios vertės
nustatymo data: **2017-09-13**
Vidutinė rinkos vertė: **8370 Eur**
Vidutinės rinkos vertės nustatymo būdas: **Atkuriamoji vertė**
Vidutinės rinkos vertės nustatymo data: **2017-09-13**
Kadastro duomenų nustatymo data: **2017-09-13**
- 2.216. **Nuotekų šalinimo tinklai - Nuotekų šalinimo vamzdynas**
Aprašymas / pastabos: **Statinio kategorija - II grupės nesudėtingas**
Unikalus daikto numeris: **4400-2940-4228**
Daikto pagrindinė naudojimo paskirtis: **Nuotekų šalinimo tinklų**
Žymėjimas plane: **d1**
Statybos pradžios metai: **2011**
Statybos pabaigos metai: **2014**
Baigtumo procentas: **100 %**
Ilgis: **4.55 m**
Medžiaga: **Polivinilchloridas**
Nuotekų linijos reikšmė: **Išvadinė**
Nuotekų linijos rūšis: **Renkamoji**
Atkūrimo sąnaudos (statybos vertė): **186 Eur**
Atkuriamoji vertė: **186 Eur**
Atkūrimo sąnaudų (statybos vertės) ir atkuriamosios vertės
nustatymo data: **2014-02-07**
Vidutinė rinkos vertė: **186 Eur**
Vidutinės rinkos vertės nustatymo būdas: **Atkuriamoji vertė**
Vidutinės rinkos vertės nustatymo data: **2014-02-07**
Kadastro duomenų nustatymo data: **2014-02-07**
- 2.217. **Nuotekų šalinimo tinklai - Drenažo tinklų trasa**
Aprašymas / pastabos: **Statinio kategorija - II grupės nesudėtingas statinys**
Unikalus daikto numeris: **4400-2654-1424**
Daikto pagrindinė naudojimo paskirtis: **Nuotekų šalinimo tinklų**
Žymėjimas plane: **D2**
Statybos pradžios metai: **2006**
Statybos pabaigos metai: **2006**
Baigtumo procentas: **100 %**
Ilgis: **2733.29 m**
Medžiaga: **Polivinilchloridas**
Nuotekų linijos reikšmė: **Skirstomoji (kvartalinė)**
Nuotekų linijos rūšis: **Renkamoji**
Atkūrimo sąnaudos (statybos vertė): **103684 Eur**
Atkuriamoji vertė: **80225 Eur**
Atkūrimo sąnaudų (statybos vertės) ir atkuriamosios vertės
nustatymo data: **2013-03-04**
Vidutinė rinkos vertė: **80225 Eur**
Vidutinės rinkos vertės nustatymo būdas: **Atkuriamoji vertė**
Vidutinės rinkos vertės nustatymo data: **2013-03-04**
Kadastro duomenų nustatymo data: **2013-03-04**

- 2.218. **Nuotekų šalinimo tinklai - Lietaus kanalizacija**
 Unikalus daikto numeris: **4400-4441-7298**
 Daikto pagrindinė naudojimo paskirtis: **Nuotekų šalinimo tinklų**
 Žymėjimas plane: **D2**
 Statybos pradžios metai: **2016**
 Statybos pabaigos metai: **2017**
 Statinio kategorija: **I grupės nesudėtingasis**
 Baigtumo procentas: **100 %**
 Ilgis: **222.55 m**
 Medžiaga: **Plastikas**
 Nuotekų linijos reikšmė: **Skirstomoji (kvartinė)**
 Nuotekų linijos rūšis: **Renkamoji**
 Atkūrimo sąnaudos (statybos vertė): **16200 Eur**
 Atkuriamoji vertė: **16200 Eur**
 Atkūrimo sąnaudų (statybos vertės) ir atkuriamosios vertės
 nustatymo data: **2017-09-13**
 Vidutinė rinkos vertė: **16200 Eur**
 Vidutinės rinkos vertės nustatymo būdas: **Atkuriamoji vertė**
 Vidutinės rinkos vertės nustatymo data: **2017-09-13**
 Kadastro duomenų nustatymo data: **2017-09-13**
- 2.219. **Nuotekų šalinimo tinklai - Nuotekų šalinimo vamzdynas**
 Aprašymas / pastabos: **Statinio kategorija - II grupės nesudėtingas**
 Unikalus daikto numeris: **4400-2943-0240**
 Daikto pagrindinė naudojimo paskirtis: **Nuotekų šalinimo tinklų**
 Žymėjimas plane: **d2**
 Statybos pradžios metai: **2011**
 Statybos pabaigos metai: **2014**
 Baigtumo procentas: **100 %**
 Ilgis: **4.17 m**
 Medžiaga: **Polivinilchloridas**
 Nuotekų linijos reikšmė: **Išvadinė**
 Nuotekų linijos rūšis: **Renkamoji**
 Atkūrimo sąnaudos (statybos vertė): **170 Eur**
 Atkuriamoji vertė: **170 Eur**
 Atkūrimo sąnaudų (statybos vertės) ir atkuriamosios vertės
 nustatymo data: **2014-02-07**
 Vidutinė rinkos vertė: **170 Eur**
 Vidutinės rinkos vertės nustatymo būdas: **Atkuriamoji vertė**
 Vidutinės rinkos vertės nustatymo data: **2014-02-07**
 Kadastro duomenų nustatymo data: **2014-02-07**
- 2.220. **Nuotekų šalinimo tinklai - Drenažo tinklų trasa**
 Aprašymas / pastabos: **Statinio kategorija - I grupės nesudėtingas statinys**
 Unikalus daikto numeris: **4400-2654-1435**
 Daikto pagrindinė naudojimo paskirtis: **Nuotekų šalinimo tinklų**
 Žymėjimas plane: **D3**
 Statybos pradžios metai: **2006**
 Statybos pabaigos metai: **2006**
 Baigtumo procentas: **100 %**
 Ilgis: **135.80 m**
 Medžiaga: **Polivinilchloridas**
 Nuotekų linijos reikšmė: **Skirstomoji (kvartinė)**
 Nuotekų linijos rūšis: **Renkamoji**
 Atkūrimo sąnaudos (statybos vertė): **6082 Eur**
 Atkuriamoji vertė: **4692 Eur**
 Atkūrimo sąnaudų (statybos vertės) ir atkuriamosios vertės
 nustatymo data: **2013-03-04**
 Vidutinė rinkos vertė: **4692 Eur**
 Vidutinės rinkos vertės nustatymo būdas: **Atkuriamoji vertė**
 Vidutinės rinkos vertės nustatymo data: **2013-03-04**
 Kadastro duomenų nustatymo data: **2013-03-04**
- 2.221. **Nuotekų šalinimo tinklai - Lietaus kanalizacija**
 Unikalus daikto numeris: **4400-4441-7276**
 Daikto pagrindinė naudojimo paskirtis: **Nuotekų šalinimo tinklų**
 Žymėjimas plane: **D3**
 Statybos pradžios metai: **2016**
 Statybos pabaigos metai: **2017**
 Statinio kategorija: **II grupės nesudėtingasis**
 Baigtumo procentas: **100 %**
 Ilgis: **211.13 m**
 Medžiaga: **Plastikas**
 Nuotekų linijos reikšmė: **Skirstomoji (kvartinė)**
 Nuotekų linijos rūšis: **Renkamoji**
 Atkūrimo sąnaudos (statybos vertė): **15600 Eur**
 Atkuriamoji vertė: **15600 Eur**
 Atkūrimo sąnaudų (statybos vertės) ir atkuriamosios vertės
 nustatymo data: **2017-09-13**
 Vidutinė rinkos vertė: **15600 Eur**
 Vidutinės rinkos vertės nustatymo būdas: **Atkuriamoji vertė**
 Vidutinės rinkos vertės nustatymo data: **2017-09-13**
 Kadastro duomenų nustatymo data: **2017-09-13**
- 2.222. **Nuotekų šalinimo tinklai - Nuotekų šalinimo vamzdynas**
 Aprašymas / pastabos: **Statinio kategorija - II grupės nesudėtingas**
 Unikalus daikto numeris: **4400-2943-0251**
 Daikto pagrindinė naudojimo paskirtis: **Nuotekų šalinimo tinklų**
 Žymėjimas plane: **d3**
 Statybos pradžios metai: **2011**
 Statybos pabaigos metai: **2014**
 Baigtumo procentas: **100 %**
 Ilgis: **4.35 m**
 Medžiaga: **Polivinilchloridas**
 Nuotekų linijos reikšmė: **Išvadinė**
 Nuotekų linijos rūšis: **Renkamoji**

- Atkūrimo sąnaudos (statybos vertė): **178 Eur**
 Atkuriamoji vertė: **178 Eur**
 Atkūrimo sąnaudų (statybos vertės) ir atkuriamosios vertės
 nustatymo data: **2014-02-07**
 Vidutinė rinkos vertė: **178 Eur**
 Vidutinės rinkos vertės nustatymo būdas: **Atkuriamoji vertė**
 Vidutinės rinkos vertės nustatymo data: **2014-02-07**
 Kadastro duomenų nustatymo data: **2014-02-07**
- 2.223. **Nuotekų šalinimo tinklai - Drenažo tinklų trasa**
 Aprašymas / pastabos: **Statinio kategorija - II grupės nesudėtingas statinys**
 Unikalus daikto numeris: **4400-2654-1457**
 Daikto pagrindinė naudojimo paskirtis: **Nuotekų šalinimo tinklų**
 Žymėjimas plane: **D4**
 Statybos pradžios metai: **2006**
 Statybos pabaigos metai: **2006**
 Baigtumo procentas: **100 %**
 Ilgis: **2572.74 m**
 Medžiaga: **Polivinilchloridas**
 Nuotekų linijos reikšmė: **Skirstomoji (kvartalinė)**
 Nuotekų linijos rūšis: **Renkamoji**
 Atkūrimo sąnaudos (statybos vertė): **82542 Eur**
 Atkuriamoji vertė: **63427 Eur**
 Atkūrimo sąnaudų (statybos vertės) ir atkuriamosios vertės
 nustatymo data: **2013-03-04**
 Vidutinė rinkos vertė: **63427 Eur**
 Vidutinės rinkos vertės nustatymo būdas: **Atkuriamoji vertė**
 Vidutinės rinkos vertės nustatymo data: **2013-03-04**
 Kadastro duomenų nustatymo data: **2013-03-04**
- 2.224. **Nuotekų šalinimo tinklai - Lietaus kanalizacija**
 Unikalus daikto numeris: **4400-4441-7287**
 Daikto pagrindinė naudojimo paskirtis: **Nuotekų šalinimo tinklų**
 Žymėjimas plane: **D4**
 Statybos pradžios metai: **2016**
 Statybos pabaigos metai: **2017**
 Statinio kategorija: **II grupės nesudėtingasis**
 Baigtumo procentas: **100 %**
 Ilgis: **187.40 m**
 Medžiaga: **Plastikas**
 Nuotekų linijos reikšmė: **Skirstomoji (kvartalinė)**
 Nuotekų linijos rūšis: **Renkamoji**
 Atkūrimo sąnaudos (statybos vertė): **13800 Eur**
 Atkuriamoji vertė: **13800 Eur**
 Atkūrimo sąnaudų (statybos vertės) ir atkuriamosios vertės
 nustatymo data: **2017-09-13**
 Vidutinė rinkos vertė: **13800 Eur**
 Vidutinės rinkos vertės nustatymo būdas: **Atkuriamoji vertė**
 Vidutinės rinkos vertės nustatymo data: **2017-09-13**
 Kadastro duomenų nustatymo data: **2017-09-13**
- 2.225. **Nuotekų šalinimo tinklai - Drenažo tinklų trasa**
 Aprašymas / pastabos: **Statinio kategorija - I grupės nesudėtingas statinys**
 Unikalus daikto numeris: **4400-2654-1524**
 Daikto pagrindinė naudojimo paskirtis: **Nuotekų šalinimo tinklų**
 Žymėjimas plane: **D5**
 Statybos pradžios metai: **2006**
 Statybos pabaigos metai: **2006**
 Baigtumo procentas: **100 %**
 Ilgis: **727.35 m**
 Medžiaga: **Skalda**
 Nuotekų linijos reikšmė: **Skirstomoji (kvartalinė)**
 Nuotekų linijos rūšis: **Renkamoji**
 Atkūrimo sąnaudos (statybos vertė): **14742 Eur**
 Atkuriamoji vertė: **11353 Eur**
 Atkūrimo sąnaudų (statybos vertės) ir atkuriamosios vertės
 nustatymo data: **2013-03-04**
 Vidutinė rinkos vertė: **11353 Eur**
 Vidutinės rinkos vertės nustatymo būdas: **Atkuriamoji vertė**
 Vidutinės rinkos vertės nustatymo data: **2013-03-04**
 Kadastro duomenų nustatymo data: **2013-03-04**
- 2.226. **Nuotekų šalinimo tinklai - Drenažo tinklų trasa**
 Aprašymas / pastabos: **Statinio kategorija - I grupės nesudėtingas statinys**
 Unikalus daikto numeris: **4400-2654-1468**
 Daikto pagrindinė naudojimo paskirtis: **Nuotekų šalinimo tinklų**
 Žymėjimas plane: **D6**
 Statybos pradžios metai: **2006**
 Statybos pabaigos metai: **2006**
 Baigtumo procentas: **100 %**
 Ilgis: **465.57 m**
 Medžiaga: **Polivinilchloridas**
 Nuotekų linijos reikšmė: **Skirstomoji (kvartalinė)**
 Nuotekų linijos rūšis: **Renkamoji**
 Atkūrimo sąnaudos (statybos vertė): **9442 Eur**
 Atkuriamoji vertė: **7269 Eur**
 Atkūrimo sąnaudų (statybos vertės) ir atkuriamosios vertės
 nustatymo data: **2013-03-04**
 Vidutinė rinkos vertė: **7269 Eur**
 Vidutinės rinkos vertės nustatymo būdas: **Atkuriamoji vertė**
 Vidutinės rinkos vertės nustatymo data: **2013-03-04**
 Kadastro duomenų nustatymo data: **2013-03-04**
- 2.227. **Nuotekų šalinimo tinklai - Drenažo tinklų trasa**
 Aprašymas / pastabos: **Statinio kategorija - II grupės nesudėtingas statinys**
 Unikalus daikto numeris: **4400-2654-1513**
 Daikto pagrindinė naudojimo paskirtis: **Nuotekų šalinimo tinklų**

- Žymėjimas plane: **D7**
 Statybos pradžios metai: **2006**
 Statybos pabaigos metai: **2006**
 Baigtumo procentas: **100 %**
 Ilgis: **3345.56 m**
 Medžiaga: **Polivinilchloridas**
 Nuotekų linijos reikšmė: **Skirstomoji (kvartalinė)**
 Nuotekų linijos rūšis: **Renkamoji**
 Atkūrimo sąnaudos (statybos vertė): **93837 Eur**
 Atkuriamoji vertė: **72115 Eur**
 Atkūrimo sąnaudų (statybos vertės) ir atkuriamosios vertės
 nustatymo data: **2013-03-04**
 Vidutinė rinkos vertė: **72115 Eur**
 Vidutinės rinkos vertės nustatymo būdas: **Atkuriamoji vertė**
 Vidutinės rinkos vertės nustatymo data: **2013-03-04**
 Kadastro duomenų nustatymo data: **2013-03-04**
- 2.228. **Nuotekų šalinimo tinklai - Drenažo tinklų trasa**
 Aprašymas / pastabos: **Statinio kategorija - I grupės nesudėtingas statinys**
 Unikalus daikto numeris: **4400-2654-1413**
 Daikto pagrindinė naudojimo paskirtis: **Nuotekų šalinimo tinklų**
 Žymėjimas plane: **D8**
 Statybos pradžios metai: **2006**
 Statybos pabaigos metai: **2006**
 Baigtumo procentas: **100 %**
 Ilgis: **484.11 m**
 Medžiaga: **Skalda**
 Nuotekų linijos reikšmė: **Skirstomoji (kvartalinė)**
 Nuotekų linijos rūšis: **Renkamoji**
 Atkūrimo sąnaudos (statybos vertė): **9818 Eur**
 Atkuriamoji vertė: **7559 Eur**
 Atkūrimo sąnaudų (statybos vertės) ir atkuriamosios vertės
 nustatymo data: **2013-03-04**
 Vidutinė rinkos vertė: **7559 Eur**
 Vidutinės rinkos vertės nustatymo būdas: **Atkuriamoji vertė**
 Vidutinės rinkos vertės nustatymo data: **2013-03-04**
 Kadastro duomenų nustatymo data: **2013-03-04**
- 2.229. **Nuotekų šalinimo tinklai - Fekalinė kanalizacija**
 Aprašymas / pastabos: **Statinio kategorija - II grupės nesudėtingas**
 Unikalus daikto numeris: **4400-2742-9585**
 Daikto pagrindinė naudojimo paskirtis: **Nuotekų šalinimo tinklų**
 Žymėjimas plane: **KF**
 Statybos pradžios metai: **2012**
 Statybos pabaigos metai: **2013**
 Baigtumo procentas: **100 %**
 Ilgis: **109.26 m**
 Medžiaga: **Polivinilchloridas**
 Nuotekų linijos reikšmė: **Išvadinė**
 Nuotekų linijos rūšis: **Renkamoji**
 Atkūrimo sąnaudos (statybos vertė): **21490 Eur**
 Atkuriamoji vertė: **21490 Eur**
 Atkūrimo sąnaudų (statybos vertės) ir atkuriamosios vertės
 nustatymo data: **2013-08-22**
 Vidutinė rinkos vertė: **21490 Eur**
 Vidutinės rinkos vertės nustatymo būdas: **Atkuriamoji vertė**
 Vidutinės rinkos vertės nustatymo data: **2013-08-22**
 Kadastro duomenų nustatymo data: **2013-08-22**
- 2.230. **Nuotekų šalinimo tinklai - Buitinių nuotekų tinklai**
 Teritorija: **Šiaulių m. sav., Šiaulių m. sav. teritorija**
 Unikalus daikto numeris: **4400-3158-4855**
 Daikto pagrindinė naudojimo paskirtis: **Nuotekų šalinimo tinklų**
 Žymėjimas plane: **KF**
 Statybos pradžios metai: **2009**
 Statybos pabaigos metai: **2010**
 Statinio kategorija: **I grupės nesudėtingasis**
 Baigtumo procentas: **100 %**
 Ilgis: **8.42 m**
 Medžiaga: **Polivinilchloridas**
 Nuotekų linijos reikšmė: **Išvadinė**
 Nuotekų linijos rūšis: **Kolektorinė**
 Atkūrimo sąnaudos (statybos vertė): **1380 Eur**
 Atkuriamoji vertė: **1210 Eur**
 Atkūrimo sąnaudų (statybos vertės) ir atkuriamosios vertės
 nustatymo data: **2014-12-24**
 Vidutinė rinkos vertė: **1210 Eur**
 Vidutinės rinkos vertės nustatymo būdas: **Atkuriamoji vertė**
 Vidutinės rinkos vertės nustatymo data: **2014-12-24**
 Kadastro duomenų nustatymo data: **2014-07-22**
- 2.231. **Nuotekų šalinimo tinklai - Nuotekų tinklai**
 Unikalus daikto numeris: **4400-4441-7110**
 Daikto pagrindinė naudojimo paskirtis: **Nuotekų šalinimo tinklų**
 Žymėjimas plane: **KF**
 Statybos pradžios metai: **2016**
 Statybos pabaigos metai: **2017**
 Statinio kategorija: **II grupės nesudėtingasis**
 Baigtumo procentas: **100 %**
 Ilgis: **139.85 m**
 Medžiaga: **Plastikas**
 Nuotekų linijos reikšmė: **Išvadinė**
 Nuotekų linijos rūšis: **Renkamoji**
 Atkūrimo sąnaudos (statybos vertė): **11000 Eur**
 Fizinio nusidėvėjimo procentas: **0 %**
 Atkuriamoji vertė: **11000 Eur**

- Atkūrimo sąnaudų (statybos vertės) ir atkuriamosios vertės
nustatymo data: **2017-09-13**
Vidutinė rinkos vertė: **11000 Eur**
Vidutinės rinkos vertės nustatymo būdas: **Atkuriamoji vertė**
Vidutinės rinkos vertės nustatymo data: **2017-09-13**
Kadastro duomenų nustatymo data: **2017-09-13**
- 2.232. **Nuotekų šalinimo tinklai - Nuotekų šalinimo tinklai**
Unikalus daikto numeris: **4400-4691-1948**
Daikto pagrindinė naudojimo paskirtis: **Nuotekų šalinimo tinklą**
Žymėjimas plane: **KF**
Statybos pradžios metai: **2017**
Statybos pabaigos metai: **2017**
Statinio kategorija: **II grupės nesudėtingasis**
Baigtumo procentas: **100 %**
Ilgis: **212.64 m**
Medžiaga: **Polietilenas**
Nuotekų linijos reikšmė: **Įvadinė**
Nuotekų linijos rūšis: **Kolektorinė**
Kadastro duomenų nustatymo data: **2017-07-07**
- 2.233. **Nuotekų šalinimo tinklai - Lietaus nuotekų tinklai**
Unikalus daikto numeris: **4400-3158-4699**
Daikto pagrindinė naudojimo paskirtis: **Nuotekų šalinimo tinklą**
Žymėjimas plane: **KL**
Statybos pradžios metai: **2009**
Statybos pabaigos metai: **2010**
Statinio kategorija: **II grupės nesudėtingasis**
Baigtumo procentas: **100 %**
Ilgis: **30.60 m**
Medžiaga: **Polivinilchloridas**
Nuotekų linijos reikšmė: **Išvadinė**
Nuotekų linijos rūšis: **Kolektorinė**
Atkūrimo sąnaudos (statybos vertė): **1950 Eur**
Atkuriamoji vertė: **1690 Eur**
Atkūrimo sąnaudų (statybos vertės) ir atkuriamosios vertės
nustatymo data: **2014-12-24**
Vidutinė rinkos vertė: **1690 Eur**
Vidutinės rinkos vertės nustatymo būdas: **Atkuriamoji vertė**
Vidutinės rinkos vertės nustatymo data: **2014-12-24**
Kadastro duomenų nustatymo data: **2014-07-22**
- 2.234. **Nuotekų šalinimo tinklai - Lietaus nuotekų tinklai**
Teritorija: **Šiaulių m. sav., Šiaulių m. sav. teritorija**
Unikalus daikto numeris: **4400-3158-4800**
Daikto pagrindinė naudojimo paskirtis: **Nuotekų šalinimo tinklą**
Žymėjimas plane: **KL**
Statybos pradžios metai: **2009**
Statybos pabaigos metai: **2010**
Statinio kategorija: **II grupės nesudėtingasis**
Baigtumo procentas: **100 %**
Ilgis: **47.17 m**
Medžiaga: **Polivinilchloridas**
Nuotekų linijos reikšmė: **Išvadinė**
Nuotekų linijos rūšis: **Kolektorinė**
Atkūrimo sąnaudos (statybos vertė): **5900 Eur**
Atkuriamoji vertė: **5140 Eur**
Atkūrimo sąnaudų (statybos vertės) ir atkuriamosios vertės
nustatymo data: **2014-12-24**
Vidutinė rinkos vertė: **5140 Eur**
Vidutinės rinkos vertės nustatymo būdas: **Atkuriamoji vertė**
Vidutinės rinkos vertės nustatymo data: **2014-12-24**
Kadastro duomenų nustatymo data: **2014-07-22**
- 2.235. **Nuotekų šalinimo tinklai - Lietaus nuotekų tinklai**
Teritorija: **Šiaulių m. sav., Šiaulių m. sav. teritorija**
Unikalus daikto numeris: **4400-3158-4866**
Daikto pagrindinė naudojimo paskirtis: **Nuotekų šalinimo tinklą**
Žymėjimas plane: **KL**
Statybos pradžios metai: **2009**
Statybos pabaigos metai: **2010**
Statinio kategorija: **II grupės nesudėtingasis**
Baigtumo procentas: **100 %**
Ilgis: **13.71 m**
Medžiaga: **Polivinilchloridas**
Nuotekų linijos reikšmė: **Išvadinė**
Nuotekų linijos rūšis: **Beslėginė**
Atkūrimo sąnaudos (statybos vertė): **1190 Eur**
Atkuriamoji vertė: **984 Eur**
Atkūrimo sąnaudų (statybos vertės) ir atkuriamosios vertės
nustatymo data: **2014-12-24**
Vidutinė rinkos vertė: **984 Eur**
Vidutinės rinkos vertės nustatymo būdas: **Atkuriamoji vertė**
Vidutinės rinkos vertės nustatymo data: **2014-12-24**
Kadastro duomenų nustatymo data: **2014-07-22**
- 2.236. **Nuotekų šalinimo tinklai - Lietaus nuotekų trasa**
Unikalus daikto numeris: **4400-4691-1926**
Daikto pagrindinė naudojimo paskirtis: **Nuotekų šalinimo tinklą**
Žymėjimas plane: **KL**
Statybos pradžios metai: **2017**
Statybos pabaigos metai: **2017**
Statinio kategorija: **Neypatingasis**
Baigtumo procentas: **100 %**
Ilgis: **728.31 m**
Medžiaga: **Polivinilchloridas**
Nuotekų linijos reikšmė: **Įvadinė**

- Nuotekų linijos rūšis: **Kolektorinė**
 Atkūrimo sąnaudos (statybos vertė): **117000 Eur**
 Atkuriamoji vertė: **117000 Eur**
 Atkūrimo sąnaudų (statybos vertės) ir atkuriamosios vertės
 nustatymo data: **2017-07-07**
 Vidutinė rinkos vertė: **117000 Eur**
 Vidutinės rinkos vertės nustatymo būdas: **Atkuriamoji vertė**
 Vidutinės rinkos vertės nustatymo data: **2017-07-07**
 Kadastro duomenų nustatymo data: **2017-07-07**
- 2.237. **Nuotekų šalinimo tinklai - Lietaus nuotekų šalinimo trasa**
 Unikalus daikto numeris: **4400-3524-7831**
 Daikto pagrindinė naudojimo paskirtis: **Nuotekų šalinimo tinklą**
 Žymėjimas plane: **KL1**
 Statybos pradžios metai: **2013**
 Statybos pabaigos metai: **2015**
 Statinio kategorija: **II grupės nesudėtingasis**
 Baigtumo procentas: **100 %**
 Ilgis: **324.32 m**
 Medžiaga: **Polivinilchloridas**
 Nuotekų linijos reikšmė: **Skirstomoji (kvartalinė)**
 Nuotekų linijos rūšis: **Renkamoji**
 Atkūrimo sąnaudos (statybos vertė): **40500 Eur**
 Atkuriamoji vertė: **40500 Eur**
 Atkūrimo sąnaudų (statybos vertės) ir atkuriamosios vertės
 nustatymo data: **2015-02-20**
 Vidutinė rinkos vertė: **40500 Eur**
 Vidutinės rinkos vertės nustatymo būdas: **Atkuriamoji vertė**
 Vidutinės rinkos vertės nustatymo data: **2015-02-20**
 Kadastro duomenų nustatymo data: **2015-02-20**
- 2.238. **Nuotekų šalinimo tinklai - Lietaus nuotekų šalinimo trasa**
 Unikalus daikto numeris: **4400-3524-7897**
 Daikto pagrindinė naudojimo paskirtis: **Nuotekų šalinimo tinklą**
 Žymėjimas plane: **KL2**
 Statybos pradžios metai: **2013**
 Statybos pabaigos metai: **2015**
 Statinio kategorija: **II grupės nesudėtingasis**
 Baigtumo procentas: **100 %**
 Ilgis: **109.19 m**
 Medžiaga: **Polivinilchloridas**
 Nuotekų linijos reikšmė: **Skirstomoji (kvartalinė)**
 Nuotekų linijos rūšis: **Renkamoji**
 Atkūrimo sąnaudos (statybos vertė): **22300 Eur**
 Atkuriamoji vertė: **22300 Eur**
 Atkūrimo sąnaudų (statybos vertės) ir atkuriamosios vertės
 nustatymo data: **2015-02-20**
 Vidutinė rinkos vertė: **22300 Eur**
 Vidutinės rinkos vertės nustatymo būdas: **Atkuriamoji vertė**
 Vidutinės rinkos vertės nustatymo data: **2015-02-20**
 Kadastro duomenų nustatymo data: **2015-02-20**
- 2.239. **Nuotekų šalinimo tinklai - Lietaus nuotekų šalinimo trasa**
 Unikalus daikto numeris: **4400-3524-7914**
 Daikto pagrindinė naudojimo paskirtis: **Nuotekų šalinimo tinklą**
 Žymėjimas plane: **KL3**
 Statybos pradžios metai: **2013**
 Statybos pabaigos metai: **2015**
 Statinio kategorija: **II grupės nesudėtingasis**
 Baigtumo procentas: **100 %**
 Ilgis: **55.37 m**
 Medžiaga: **Polivinilchloridas**
 Nuotekų linijos reikšmė: **Skirstomoji (kvartalinė)**
 Nuotekų linijos rūšis: **Renkamoji**
 Atkūrimo sąnaudos (statybos vertė): **41300 Eur**
 Atkuriamoji vertė: **41300 Eur**
 Atkūrimo sąnaudų (statybos vertės) ir atkuriamosios vertės
 nustatymo data: **2015-02-20**
 Vidutinė rinkos vertė: **41300 Eur**
 Vidutinės rinkos vertės nustatymo būdas: **Atkuriamoji vertė**
 Vidutinės rinkos vertės nustatymo data: **2015-02-20**
 Kadastro duomenų nustatymo data: **2015-02-20**
- 2.240. **Nuotekų šalinimo tinklai - Lietaus nuotekų trasa**
 Unikalus daikto numeris: **4400-5084-3862**
 Daikto pagrindinė naudojimo paskirtis: **Nuotekų šalinimo tinklą**
 Žymėjimas plane: **L, D**
 Statybos pradžios metai: **2017**
 Statybos pabaigos metai: **2018**
 Statinio kategorija: **Neypatingasis**
 Baigtumo procentas: **100 %**
 Ilgis: **413.17 m**
 Medžiaga: **Polivinilchloridas**
 Nuotekų linijos reikšmė: **Skirstomoji (kvartalinė)**
 Nuotekų linijos rūšis: **Renkamoji**
 Atkūrimo sąnaudos (statybos vertė): **32400 Eur**
 Fizinio nusidėvėjimo procentas: **0 %**
 Atkuriamoji vertė: **32400 Eur**
 Atkūrimo sąnaudų (statybos vertės) ir atkuriamosios vertės
 nustatymo data: **2018-09-10**
 Vidutinė rinkos vertė: **32400 Eur**
 Vidutinės rinkos vertės nustatymo būdas: **Atkuriamoji vertė**
 Vidutinės rinkos vertės nustatymo data: **2018-09-10**
 Kadastro duomenų nustatymo data: **2018-09-10**
- 2.241. **Nuotekų šalinimo tinklai - Lietaus nuotekų trasa**
 Unikalus daikto numeris: **4400-5084-3873**

- Daikto pagrindinė naudojimo paskirtis: **Nuotekų šalinimo tinklų**
 Žymėjimas plane: **L, D**
 Statybos pradžios metai: **2017**
 Statybos pabaigos metai: **2018**
 Statinio kategorija: **Neypatingasis**
 Baigtumo procentas: **100 %**
 Ilgis: **767.11 m**
 Medžiaga: **Polivinilchloridas**
 Nuotekų linijos reikšmė: **Skirstomoji (kvartalinė)**
 Nuotekų linijos rūšis: **Renkamoji**
 Atkūrimo sąnaudos (statybos vertė): **80500 Eur**
 Atkuriamoji vertė: **80500 Eur**
 Atkūrimo sąnaudų (statybos vertės) ir atkuriamosios vertės
 nustatymo data: **2018-09-10**
 Vidutinė rinkos vertė: **80500 Eur**
 Vidutinės rinkos vertės nustatymo būdas: **Atkuriamoji vertė**
 Vidutinės rinkos vertės nustatymo data: **2018-09-10**
 Kadastro duomenų nustatymo data: **2018-09-10**
- 2.242. **Nuotekų šalinimo tinklai - Lietaus nuotekų tinklai**
 Unikalus daikto numeris: **4400-5532-9449**
 Daikto pagrindinė naudojimo paskirtis: **Nuotekų šalinimo tinklų**
 Žymėjimas plane: **1-27**
 Statybos pradžios metai: **2019**
 Statybos pabaigos metai: **2020**
 Statinio kategorija: **Neypatingasis**
 Baigtumo procentas: **100 %**
 Ilgis: **319.17 m**
 Medžiaga: **Plastikas**
 Nuotekų linijos reikšmė: **Išvadinė**
 Nuotekų linijos rūšis: **Renkamoji**
 Atkūrimo sąnaudos (statybos vertė): **39000 Eur**
 Fizinio nusidėvėjimo procentas: **0 %**
 Atkuriamoji vertė: **39000 Eur**
 Atkūrimo sąnaudų (statybos vertės) ir atkuriamosios vertės
 nustatymo data: **2020-09-25**
 Vidutinė rinkos vertė: **39000 Eur**
 Vidutinės rinkos vertės nustatymo būdas: **Atkuriamoji vertė**
 Vidutinės rinkos vertės nustatymo data: **2020-09-25**
 Kadastro duomenų nustatymo data: **2020-09-25**
- 2.243. **Nuotekų šalinimo tinklai - Lietaus ir drenažo kanalizacijos trasa**
 Unikalus daikto numeris: **4400-0679-3880**
 Daikto pagrindinė naudojimo paskirtis: **Nuotekų šalinimo tinklų**
 Žymėjimas plane: **KL, D**
 Statybos pradžios metai: **2005**
 Statybos pabaigos metai: **2005**
 Rekonstravimo pradžios metai: **2017**
 Rekonstravimo pabaigos metai: **2017**
 Statinio kategorija: **Neypatingasis**
 Baigtumo procentas: **100 %**
 Ilgis: **18216.79 m**
 Medžiaga: **Stikloplastis**
 Nuotekų linijos reikšmė: **Skirstomoji (kvartalinė)**
 Nuotekų linijos rūšis: **Kolektorinė**
 Atkūrimo sąnaudos (statybos vertė): **2351000 Eur**
 Fizinio nusidėvėjimo procentas: **0 %**
 Atkuriamoji vertė: **1422000 Eur**
 Atkūrimo sąnaudų (statybos vertės) ir atkuriamosios vertės
 nustatymo data: **2017-11-28**
 Vidutinė rinkos vertė: **1422000 Eur**
 Vidutinės rinkos vertės nustatymo būdas: **Atkuriamoji vertė**
 Vidutinės rinkos vertės nustatymo data: **2017-11-28**
 Kadastro duomenų nustatymo data: **2017-11-28**
- 2.244. **Nuotekų šalinimo tinklai - Lietaus nuotekų trasa**
 Unikalus daikto numeris: **4400-4845-9134**
 Daikto pagrindinė naudojimo paskirtis: **Nuotekų šalinimo tinklų**
 Žymėjimas plane: **KL, D**
 Statybos pradžios metai: **2017**
 Statybos pabaigos metai: **2017**
 Statinio kategorija: **Neypatingasis**
 Baigtumo procentas: **100 %**
 Ilgis: **1156.17 m**
 Medžiaga: **Plastikas**
 Nuotekų linijos reikšmė: **Skirstomoji (kvartalinė)**
 Nuotekų linijos rūšis: **Renkamoji**
 Atkūrimo sąnaudos (statybos vertė): **129000 Eur**
 Atkuriamoji vertė: **129000 Eur**
 Atkūrimo sąnaudų (statybos vertės) ir atkuriamosios vertės
 nustatymo data: **2017-12-04**
 Vidutinė rinkos vertė: **129000 Eur**
 Vidutinės rinkos vertės nustatymo būdas: **Atkuriamoji vertė**
 Vidutinės rinkos vertės nustatymo data: **2017-12-04**
 Kadastro duomenų nustatymo data: **2017-12-04**
- 2.245. **Nuotekų šalinimo tinklai - Buitinių nuotekų tinklai**
 Unikalus daikto numeris: **4400-5649-5413**
 Daikto pagrindinė naudojimo paskirtis: **Nuotekų šalinimo tinklų**
 Žymėjimas plane: **1F**
 Statusas: **Formuojamas**
 Kadastro duomenų nustatymo data: **2021-04-19**
- 2.246. **Nuotekų šalinimo tinklai - Lietaus nuotekų tinklai**
 Unikalus daikto numeris: **4400-5649-5479**
 Daikto pagrindinė naudojimo paskirtis: **Nuotekų šalinimo tinklų**
 Žymėjimas plane: **KL7**

- Statusas: **Formuojamas**
Kadastro duomenų nustatymo data: **2021-04-19**
- 2.247. Nuotekų šalinimo tinklai
Unikalus daikto numeris: **4400-6086-5865**
Daikto pagrindinė naudojimo paskirtis: **Nuotekų šalinimo tinklą**
Statusas: **Formuojamas**
Kadastro duomenų nustatymo data: **2023-03-13**
- 2.248. Priklausinys: **Pastatas - Lietuvos kariuomenės KOPAviacijos bazės eskadrilės operacijų vadavietė**
Priklausanti dalis: **1/1 priklauso žemės sklypui Nr. 4400-2911-8529, aprašytam p. 2.1.**
Unikalus daikto numeris: **4400-1939-2524**
Daikto pagrindinė naudojimo paskirtis: **Administracinė**
Žymėjimas plane: **40B1p**
Statybos pradžios metai: **2009**
Statybos pabaigos metai: **2009**
Baigtumo procentas: **100 %**
Šildymas: **Vietinis centrinis šildymas**
Vandentiekis: **Vietinis vandentiekis**
Nuotekų šalinimas: **Vietinis nuotekų šalinimas**
Dujos: **Nėra**
Sienos: **Plytos**
Stogo danga: **Metalas**
Aukštų skaičius: **1**
Bendras plotas: **342.23 kv. m**
Pagrindinis plotas: **174.89 kv. m**
Tūris: **1393 kub. m**
Užstatytas plotas: **421.00 kv. m**
Koordinatė X: **6195557**
Koordinatė Y: **461635**
Atkūrimo sąnaudos (statybos vertė): **282090 Eur**
Fizinio nusidėvėjimo procentas: **0 %**
Atkuriamoji vertė: **282090 Eur**
Atkūrimo sąnaudų (statybos vertės) ir atkuriamosios vertės nustatymo data: **2009-12-16**
Vidutinė rinkos vertė: **119323 Eur**
Vidutinės rinkos vertės nustatymo būdas: **Masinis vertinimas**
Vidutinės rinkos vertės nustatymo data: **2009-12-16**
Kadastro duomenų nustatymo data: **2009-12-16**
Pastato (jo dalies) energinio naudingumo klasė: **B**
Skaičiuojamosios šiluminės energijos sąnaudos pastatui (jo daliai) šildyti: **0.00 kWh/m2/m.**
- 2.249. Priklausinys: **Kiti inžineriniai statiniai - Tvora**
Priklausanti dalis: **1/1 priklauso žemės sklypui Nr. 4400-2911-8529, aprašytam p. 2.1.**
Aprašymas / pastabos: **Ilgis - 130,08 m**
Unikalus daikto numeris: **4400-2009-3667**
Daikto pagrindinė naudojimo paskirtis: **Kiti inžineriniai statiniai (kiemo įrenginiai)**
Žymėjimas plane: **t**
Statybos pabaigos metai: **2009**
Baigtumo procentas: **100 %**
Atkūrimo sąnaudos (statybos vertė): **18623 Eur**
Fizinio nusidėvėjimo procentas: **0 %**
Atkuriamoji vertė: **18623 Eur**
Atkūrimo sąnaudų (statybos vertės) ir atkuriamosios vertės nustatymo data: **2009-12-16**
Vidutinė rinkos vertė: **1118 Eur**
Vidutinės rinkos vertės nustatymo būdas: **Atkuriamoji vertė**
Vidutinės rinkos vertės nustatymo data: **2009-12-16**
Kadastro duomenų nustatymo data: **2009-12-16**
- 2.250. Priklausinys: **Kiti inžineriniai statiniai - Kiemo aikštelė**
Priklausanti dalis: **1/1 priklauso žemės sklypui Nr. 4400-2911-8529, aprašytam p. 2.1.**
Aprašymas / pastabos: **Aa1 - 301 kv.m, Ac1 - 201,09 kv.m.**
Unikalus daikto numeris: **4400-2009-3690**
Daikto pagrindinė naudojimo paskirtis: **Kiti inžineriniai statiniai (kiemo įrenginiai)**
Žymėjimas plane: **Aa1, Ac1**
Statybos pabaigos metai: **2009**
Baigtumo procentas: **100 %**
Atkūrimo sąnaudos (statybos vertė): **31569 Eur**
Fizinio nusidėvėjimo procentas: **0 %**
Atkuriamoji vertė: **31569 Eur**
Atkūrimo sąnaudų (statybos vertės) ir atkuriamosios vertės nustatymo data: **2009-12-16**
Vidutinė rinkos vertė: **1897 Eur**
Vidutinės rinkos vertės nustatymo būdas: **Atkuriamoji vertė**
Vidutinės rinkos vertės nustatymo data: **2009-12-16**
Kadastro duomenų nustatymo data: **2009-12-16**
- 2.251. Priklausinys: **Kiti inžineriniai statiniai - Kiemo statiniai**
Priklausanti dalis: **1/1 priklauso pastatui Nr. 2999-7005-8013, aprašytam p. 2.29.**
Aprašymas / pastabos: **(asfaltas, plytelių danga, nuogrinda, gatv.borteliai, gazon. borteliai)**
Unikalus daikto numeris: **2999-7005-8024**
Daikto pagrindinė naudojimo paskirtis: **Kiti inžineriniai statiniai**
Statybos pabaigos metai: **1997**
Baigtumo procentas: **100 %**
Atkūrimo sąnaudos (statybos vertė): **13076 Eur**
Fizinio nusidėvėjimo procentas: **15 %**
Atkuriamoji vertė: **11127 Eur**
Vidutinė rinkos vertė: **1113 Eur**
Vidutinės rinkos vertės nustatymo data: **2003-04-22**
Kadastro duomenų nustatymo data: **1997-08-15**
- 2.252. Priklausinys: **Kiti inžineriniai statiniai - Kiemo statiniai**
Priklausanti dalis: **1/1 priklauso pastatui Nr. 2998-4013-6015, aprašytam p. 2.39.**
Aprašymas / pastabos: **(stoginės, šulinys)**
Unikalus daikto numeris: **2998-4013-6037**
Daikto pagrindinė naudojimo paskirtis: **Kiti inžineriniai statiniai**

Statybos pabaigos metai: **1994**
 Baigtumo procentas: **100 %**
 Atkūrimo sąnaudos (statybos vertė): **4304 Eur**
 Atkuriamoji vertė: **3921 Eur**
 Vidutinė rinkos vertė: **2353 Eur**
 Vidutinės rinkos vertės nustatymo data: **1996-12-20**
 Kadastro duomenų nustatymo data: **1996-12-20**

2.253.

Priklausinys: **Kiti inžineriniai statiniai - Kiemo statiniai**
 Priklausanti dalis: **1/1 priklauso pastatui Nr. 2998-7012-7019, aprašytam p. 2.19.**
 Aprašymas / pastabos: **(rezervuaras)**
 Unikalus daikto numeris: **2998-7012-7040**
 Daikto pagrindinė naudojimo paskirtis: **Kiti inžineriniai statiniai**
 Statybos pabaigos metai: **1987**
 Baigtumo procentas: **100 %**
 Atkūrimo sąnaudos (statybos vertė): **25487 Eur**
 Fizinio nusidėvėjimo procentas: **30 %**
 Atkuriamoji vertė: **17841 Eur**
 Vidutinė rinkos vertė: **10705 Eur**
 Vidutinės rinkos vertės nustatymo data: **1998-12-20**
 Kadastro duomenų nustatymo data: **1998-12-20**

2.254.

Priklausinys: **Kiti inžineriniai statiniai - Kiemo statiniai**
 Priklausanti dalis: **1/1 priklauso pastatui Nr. 2999-7009-1018, aprašytam p. 2.28.**
 Aprašymas / pastabos: **(kiemo aikštelė 1828,7 kv.m.)**
 Unikalus daikto numeris: **2999-7009-1038**
 Daikto pagrindinė naudojimo paskirtis: **Kiti inžineriniai statiniai**
 Statybos pabaigos metai: **1997**
 Baigtumo procentas: **100 %**
 Atkūrimo sąnaudos (statybos vertė): **1839 Eur**
 Fizinio nusidėvėjimo procentas: **15 %**
 Atkuriamoji vertė: **15104 Eur**
 Vidutinė rinkos vertė: **1510 Eur**
 Vidutinės rinkos vertės nustatymo data: **2003-04-22**
 Kadastro duomenų nustatymo data: **1997-10-09**

2.255.

Priklausinys: **Vandentiekio tinklai - Vandentiekio įvadas**
 Priklausanti dalis: **1/1 priklauso žemės sklypui Nr. 4400-2911-8529, aprašytam p. 2.1.**
 Unikalus daikto numeris: **4400-2010-1168**
 Daikto pagrindinė naudojimo paskirtis: **Vandentiekio tinklų**
 Žymėjimas plane: **V**
 Statybos pradžios metai: **2009**
 Statybos pabaigos metai: **2009**
 Baigtumo procentas: **100 %**
 Ilgis: **23.70 m**
 Medžiaga: **Polietilenas**
 Vandentiekio linijos reikšmė: **įvadinė**
 Atkūrimo sąnaudos (statybos vertė): **1483 Eur**
 Atkuriamoji vertė: **1483 Eur**
 Atkūrimo sąnaudų (statybos vertės) ir atkuriamosios vertės nustatymo data: **2009-12-29**
 Vidutinė rinkos vertė: **1483 Eur**
 Vidutinės rinkos vertės nustatymo būdas: **Atkuriamoji vertė**
 Vidutinės rinkos vertės nustatymo data: **2009-12-29**
 Kadastro duomenų nustatymo data: **2009-12-29**

2.256.

Priklausinys: **Nuotekų šalinimo tinklai - Nuotekų kanalizacijos išvadas**
 Priklausanti dalis: **1/1 priklauso žemės sklypui Nr. 4400-2911-8529, aprašytam p. 2.1.**
 Unikalus daikto numeris: **4400-2010-1098**
 Daikto pagrindinė naudojimo paskirtis: **Nuotekų šalinimo tinklų**
 Žymėjimas plane: **KF**
 Statybos pradžios metai: **2009**
 Statybos pabaigos metai: **2009**
 Baigtumo procentas: **100 %**
 Ilgis: **4.63 m**
 Medžiaga: **Polivinilchloridas**
 Nuotekų linijos reikšmė: **Išvadinė**
 Nuotekų linijos rūšis: **Renkamoji**
 Atkūrimo sąnaudos (statybos vertė): **5879 Eur**
 Atkuriamoji vertė: **5879 Eur**
 Atkūrimo sąnaudų (statybos vertės) ir atkuriamosios vertės nustatymo data: **2009-12-29**
 Vidutinė rinkos vertė: **5879 Eur**
 Vidutinės rinkos vertės nustatymo būdas: **Atkuriamoji vertė**
 Vidutinės rinkos vertės nustatymo data: **2009-12-29**
 Kadastro duomenų nustatymo data: **2009-12-23**

2.257.

Priklausinys: **Nuotekų šalinimo tinklai - Lietaus drenažo trasa**
 Priklausanti dalis: **1/1 priklauso žemės sklypui Nr. 4400-2911-8529, aprašytam p. 2.1.**
 Unikalus daikto numeris: **4400-1948-2123**
 Daikto pagrindinė naudojimo paskirtis: **Nuotekų šalinimo tinklų**
 Žymėjimas plane: **KL**
 Statybos pradžios metai: **2009**
 Statybos pabaigos metai: **2009**
 Baigtumo procentas: **100 %**
 Ilgis: **123.49 m**
 Medžiaga: **Polivinilchloridas**
 Nuotekų linijos reikšmė: **Skirstomoji (kvartalinė)**
 Nuotekų linijos rūšis: **Renkamoji**
 Atkūrimo sąnaudos (statybos vertė): **4981 Eur**
 Fizinio nusidėvėjimo procentas: **0 %**
 Atkuriamoji vertė: **4981 Eur**
 Atkūrimo sąnaudų (statybos vertės) ir atkuriamosios vertės nustatymo data: **2009-07-10**
 Vidutinė rinkos vertė: **4981 Eur**
 Vidutinės rinkos vertės nustatymo būdas: **Atkuriamoji vertė**
 Vidutinės rinkos vertės nustatymo data: **2009-07-10**

Kadastro duomenų nustatymo data: **2009-07-10**

2.258.

Priklausinys: **Nuotekų šalinimo tinklai - Lietaus drenažo trasa**
 Priklausanti dalis: **1/1 priklauso žemės sklypui Nr. 4400-2911-8529, aprašytam p. 2.1.**
 Unikalus daikto numeris: **4400-1948-2134**
 Daikto pagrindinė naudojimo paskirtis: **Nuotekų šalinimo tinklų**
 Žymėjimas plane: **KL**
 Statybos pradžios metai: **2009**
 Statybos pabaigos metai: **2009**
 Baigtumo procentas: **100 %**
 Ilgis: **137.58 m**
 Medžiaga: **Polivinilchloridas**
 Nuotekų linijos reikšmė: **Skirstomoji (kvartinė)**
 Nuotekų linijos rūšis: **Renkamoji**
 Atkūrimo sąnaudos (statybos vertė): **6487 Eur**
 Fizinio nusidėvėjimo procentas: **0 %**
 Atkuriamoji vertė: **6487 Eur**
 Atkūrimo sąnaudų (statybos vertės) ir atkuriamosios vertės
 nustatymo data: **2009-07-10**
 Vidutinė rinkos vertė: **6487 Eur**
 Vidutinės rinkos vertės nustatymo būdas: **Atkuriamoji vertė**
 Vidutinės rinkos vertės nustatymo data: **2009-07-10**
 Kadastro duomenų nustatymo data: **2009-07-10**

2.259.

Priklausinys: **Nuotekų šalinimo tinklai - Lietaus kanalizacijos trasa**
 Priklausanti dalis: **1/1 priklauso žemės sklypui Nr. 4400-2911-8529, aprašytam p. 2.1.**
 Unikalus daikto numeris: **4400-2010-1102**
 Daikto pagrindinė naudojimo paskirtis: **Nuotekų šalinimo tinklų**
 Žymėjimas plane: **KL**
 Statybos pradžios metai: **2009**
 Statybos pabaigos metai: **2009**
 Baigtumo procentas: **100 %**
 Ilgis: **33.32 m**
 Medžiaga: **Polivinilchloridas**
 Nuotekų linijos reikšmė: **Išvadinė**
 Nuotekų linijos rūšis: **Renkamoji**
 Atkūrimo sąnaudos (statybos vertė): **2323 Eur**
 Atkuriamoji vertė: **2323 Eur**
 Atkūrimo sąnaudų (statybos vertės) ir atkuriamosios vertės
 nustatymo data: **2009-12-29**
 Vidutinė rinkos vertė: **2323 Eur**
 Vidutinės rinkos vertės nustatymo būdas: **Atkuriamoji vertė**
 Vidutinės rinkos vertės nustatymo data: **2009-12-29**
 Kadastro duomenų nustatymo data: **2009-12-29**

2.260.

Priklausinys: **Nuotekų šalinimo tinklai - Lietaus kanalizacijos trasa**
 Priklausanti dalis: **1/1 priklauso žemės sklypui Nr. 4400-2911-8529, aprašytam p. 2.1.**
 Unikalus daikto numeris: **4400-2010-1124**
 Daikto pagrindinė naudojimo paskirtis: **Nuotekų šalinimo tinklų**
 Žymėjimas plane: **KL**
 Statybos pabaigos metai: **2009**
 Baigtumo procentas: **100 %**
 Ilgis: **4.87 m**
 Medžiaga: **Polivinilchloridas**
 Nuotekų linijos reikšmė: **Išvadinė**
 Nuotekų linijos rūšis: **Renkamoji**
 Atkūrimo sąnaudos (statybos vertė): **230 Eur**
 Atkuriamoji vertė: **230 Eur**
 Atkūrimo sąnaudų (statybos vertės) ir atkuriamosios vertės
 nustatymo data: **2009-12-29**
 Vidutinė rinkos vertė: **230 Eur**
 Vidutinės rinkos vertės nustatymo būdas: **Atkuriamoji vertė**
 Vidutinės rinkos vertės nustatymo data: **2009-12-29**
 Kadastro duomenų nustatymo data: **2009-12-29**

2.261.

Priklausinys: **Nuotekų šalinimo tinklai - Lietaus kanalizacijos trasa**
 Priklausanti dalis: **1/1 priklauso žemės sklypui Nr. 4400-2911-8529, aprašytam p. 2.1.**
 Unikalus daikto numeris: **4400-2010-1135**
 Daikto pagrindinė naudojimo paskirtis: **Nuotekų šalinimo tinklų**
 Žymėjimas plane: **KL**
 Statybos pabaigos metai: **2009**
 Baigtumo procentas: **100 %**
 Ilgis: **50.11 m**
 Medžiaga: **Polivinilchloridas**
 Nuotekų linijos reikšmė: **Išvadinė**
 Nuotekų linijos rūšis: **Renkamoji**
 Atkūrimo sąnaudos (statybos vertė): **6661 Eur**
 Atkuriamoji vertė: **6661 Eur**
 Atkūrimo sąnaudų (statybos vertės) ir atkuriamosios vertės
 nustatymo data: **2009-12-29**
 Vidutinė rinkos vertė: **6661 Eur**
 Vidutinės rinkos vertės nustatymo būdas: **Atkuriamoji vertė**
 Vidutinės rinkos vertės nustatymo data: **2009-12-29**
 Kadastro duomenų nustatymo data: **2009-12-29**

3. Daikto priklausiniai iš kito registro: įrašų nėra

4. Nuosavybė:

4.1.

Nuosavybės teisė
 Savininkas: **LIETUVOS RESPUBLIKA, a.k. 111105555**
 Daiktas: **pastatas Nr. 4400-5099-3194, aprašytas p. 2.67.**
 Įregistravimo pagrindas: **2019-03-20 Statybos užbaigimo aktas Nr. ACCA-60-190320-00038**
 Įrašas galioja: **Nuo 2022-10-07**

4.2.

Nuosavybės teisė
 Savininkas: **ŠIAULIŲ MIESTO SAVIVALDYBĖ, a.k. 111109429**
 Daiktas: **kelias Nr. 4400-5687-3462, aprašytas p. 2.178.**
 Įregistravimo pagrindas: **2022-01-07 Deklaracija apie statybos užbaigimą / paskirties pakeitimą Nr. 2**

- Įrašas galioja: **Nuo 2022-01-26**
- 4.3. **Nuosavybės teisė**
Savininkas: **LIETUVOS RESPUBLIKA, a.k. 111105555**
Daiktas: **kiti statiniai Nr. 4400-5706-1937, aprašyti p. 2.171.
kiti statiniai Nr. 4400-5706-1948, aprašyti p. 2.172.**
Įregistravimo pagrindas: **2004-07-21 Sutartis Nr. 04/07/21-3/2SU-92
2004-07-22 Steigėjo įsakymas Nr. V-769
2017-06-23 Pažyma apie naujai suformuotų nekilnojamojo turto kadastro objektų
(statinių) galimybę naudoti pagal paskirtį Nr. 12R-1013
2021-09-15 Statybos užbaigimo aktas Nr. ACCA-30-210915-00224**
Įrašas galioja: **Nuo 2021-12-20**
- 4.4. **Nuosavybės teisė**
Savininkas: **LIETUVOS RESPUBLIKA, a.k. 111105555**
Daiktas: **oro uostas Nr. 4400-4549-3822, aprašytas p. 2.93.
kiti statiniai Nr. 4400-4549-3874, aprašyti p. 2.169.**
Įregistravimo pagrindas: **2004-07-21 Sutartis Nr. 04/07/21-3/2SU-92
2004-07-22 Steigėjo įsakymas Nr. V-769
2017-06-23 Pažyma apie naujai suformuotų nekilnojamojo turto kadastro objektų
(statinių) galimybę naudoti pagal paskirtį Nr. 12R-1013
2021-09-15 Statybos užbaigimo aktas Nr. ACCA-30-210915-00224**
Įrašas galioja: **Nuo 2021-12-20**
- 4.5. **Nuosavybės teisė**
Savininkas: **LIETUVOS RESPUBLIKA, a.k. 111105555**
Daiktas: **nuotekų šalinimo tinklai Nr. 4400-5532-9449, aprašyti p. 2.242.**
Įregistravimo pagrindas: **2021-03-09 Deklaracija apie statybos užbaigimą / paskirties pakeitimą
Nr. ACCR-30-210309-00120**
Įrašas galioja: **Nuo 2021-04-22**
- 4.6. **Nuosavybės teisė**
Savininkas: **LIETUVOS RESPUBLIKA, a.k. 111105555**
Daiktas: **kiti statiniai Nr. 4400-5532-9549, aprašyti p. 2.119.**
Įregistravimo pagrindas: **2020-12-22 Deklaracija apie statybos užbaigimą / paskirties pakeitimą Nr. MTV-R1-93**
Įrašas galioja: **Nuo 2021-04-22**
- 4.7. **Nuosavybės teisė**
Savininkas: **LIETUVOS RESPUBLIKA, a.k. 111105555**
Daiktas: **kiti statiniai Nr. 4400-5532-9527, aprašyti p. 2.137.**
Įregistravimo pagrindas: **2020-12-22 Deklaracija apie statybos užbaigimą / paskirties pakeitimą Nr. MTV-R1-94**
Įrašas galioja: **Nuo 2021-04-22**
- 4.8. **Nuosavybės teisė**
Savininkas: **LIETUVOS RESPUBLIKA, a.k. 111105555**
Daiktas: **kiti statiniai Nr. 4400-5532-9560, aprašyti p. 2.135.**
Įregistravimo pagrindas: **2020-12-22 Deklaracija apie statybos užbaigimą / paskirties pakeitimą Nr. MTV-R1-92**
Įrašas galioja: **Nuo 2021-04-22**
- 4.9. **Nuosavybės teisė**
Savininkas: **LIETUVOS RESPUBLIKA, a.k. 111105555**
Daiktas: **pastatas Nr. 4400-2010-7051, aprašytas p. 2.51.**
Įregistravimo pagrindas: **2020-08-27 Statybos užbaigimo aktas Nr. ACCA-30-200827-00188**
Įrašas galioja: **Nuo 2020-10-07**
- 4.10. **Nuosavybės teisė**
Savininkas: **LIETUVOS RESPUBLIKA, a.k. 111105555**
Daiktas: **kiti statiniai Nr. 4400-3052-1358, aprašyti p. 2.125.
kiti statiniai Nr. 4400-3052-1403, aprašyti p. 2.126.
kiti statiniai Nr. 4400-3052-1414, aprašyti p. 2.127.
kiti statiniai Nr. 4400-3052-1447, aprašyti p. 2.128.
kiti statiniai Nr. 4400-3187-5264, aprašyti p. 2.118.
kiti statiniai Nr. 4400-3187-5308, aprašyti p. 2.113.
kelias Nr. 4400-2695-3451, aprašytas p. 2.174.
vandentiekio tinklai Nr. 4400-3158-4711, aprašyti p. 2.182.
nuotekų šalinimo tinklai Nr. 4400-3158-4699, aprašyti p. 2.233.
nuotekų šalinimo tinklai Nr. 4400-3158-4800, aprašyti p. 2.234.
nuotekų šalinimo tinklai Nr. 4400-3158-4855, aprašyti p. 2.230.
nuotekų šalinimo tinklai Nr. 4400-3158-4866, aprašyti p. 2.235.**
Įregistravimo pagrindas: **2020-03-19 Deklaracija apie statybos užbaigimą / paskirties pakeitimą Nr. VL-178 (5.13)**
Įrašas galioja: **Nuo 2020-10-07**
- 4.11. **Nuosavybės teisė**
Savininkas: **LIETUVOS RESPUBLIKA, a.k. 111105555**
Daiktas: **oro uostas Nr. 4400-4345-1242, aprašytas p. 2.92.**
Įregistravimo pagrindas: **1999-09-02 Steigėjo įsakymas Nr. 979
1999-09-03 Perdavimo - priėmimo aktas
2019-04-23 Statybos užbaigimo aktas Nr. ACCA-60-190423-00054**
Įrašas galioja: **Nuo 2020-02-26**
- 4.12. **Nuosavybės teisė**
Savininkas: **LIETUVOS RESPUBLIKA, a.k. 111105555**
Daiktas: **oro uostas Nr. 4400-4345-1229, aprašytas p. 2.91.**
Įregistravimo pagrindas: **1999-09-02 Steigėjo įsakymas Nr. 979
1999-09-03 Perdavimo - priėmimo aktas
2019-04-25 Statybos užbaigimo aktas Nr. ACCA-60-190425-00057**
Įrašas galioja: **Nuo 2020-02-26**
- 4.13. **Nuosavybės teisė**
Savininkas: **LIETUVOS RESPUBLIKA, a.k. 111105555**
Daiktas: **oro uostas Nr. 4400-4345-1250, aprašytas p. 2.84.**
Įregistravimo pagrindas: **1999-09-02 Steigėjo įsakymas Nr. 979
1999-09-03 Perdavimo - priėmimo aktas
2019-04-23 Statybos užbaigimo aktas Nr. ACCA-60-190423-00053**
Įrašas galioja: **Nuo 2020-02-26**
- 4.14. **Nuosavybės teisė**
Savininkas: **LIETUVOS RESPUBLIKA, a.k. 111105555**
Daiktas: **nuotekų šalinimo tinklai Nr. 4400-5149-7713, aprašyti p. 2.212.**

- [registravimo pagrindas: **2019-04-04 Deklaracija apie statybos užbaigimą / paskirties pakeitimą Nr. ACCR-60-190404-000916**
[rašas galioja: **Nuo 2020-02-26**
- 4.15. **Nuosavybės teisė**
Savininkas: **LIETUVOS RESPUBLIKA, a.k. 111105555**
Daiktas: **pastatas Nr. 4400-5099-3183, aprašytas p. 2.66.**
[registravimo pagrindas: **2019-03-20 Statybos užbaigimo aktas Nr. ACCA-60-190320-00037**
[rašas galioja: **Nuo 2020-02-26**
- 4.16. **Nuosavybės teisė**
Savininkas: **LIETUVOS RESPUBLIKA, a.k. 111105555**
Daiktas: **nuotekų šalinimo tinklai Nr. 4400-5084-3862, aprašyti p. 2.240.**
[registravimo pagrindas: **2019-04-10 Deklaracija apie statybos užbaigimą / paskirties pakeitimą Nr. ACCR-60-190410-00978**
[rašas galioja: **Nuo 2019-06-14**
- 4.17. **Nuosavybės teisė**
Savininkas: **LIETUVOS RESPUBLIKA, a.k. 111105555**
Daiktas: **nuotekų šalinimo tinklai Nr. 4400-4845-9112, aprašyti p. 2.211. nuotekų šalinimo tinklai Nr. 4400-5084-3873, aprašyti p. 2.241.**
[registravimo pagrindas: **2019-04-04 Deklaracija apie statybos užbaigimą / paskirties pakeitimą Nr. ACCR-20-190404-00976**
[rašas galioja: **Nuo 2019-06-14**
- 4.18. **Nuosavybės teisė**
Savininkas: **LIETUVOS RESPUBLIKA, a.k. 111105555**
Daiktas: **vandentiekio tinklai Nr. 4400-5222-9804, aprašyti p. 2.184.**
[registravimo pagrindas: **2019-03-12 Deklaracija apie statybos užbaigimą / paskirties pakeitimą Nr. 1-10555**
[rašas galioja: **Nuo 2019-06-14**
- 4.19. **Nuosavybės teisė**
Savininkas: **LIETUVOS RESPUBLIKA, a.k. 111105555**
Daiktas: **nuotekų šalinimo tinklai Nr. 4400-5186-8490, aprašyti p. 2.213.**
[registravimo pagrindas: **2019-05-10 Deklaracija apie statybos užbaigimą / paskirties pakeitimą Nr. 1-10600**
[rašas galioja: **Nuo 2019-06-14**
- 4.20. **Nuosavybės teisė**
Savininkas: **LIETUVOS RESPUBLIKA, a.k. 111105555**
Daiktas: **nuotekų šalinimo tinklai Nr. 4400-5084-3838, aprašyti p. 2.208. nuotekų šalinimo tinklai Nr. 4400-5084-3840, aprašyti p. 2.209. nuotekų šalinimo tinklai Nr. 4400-5084-3851, aprašyti p. 2.210.**
[registravimo pagrindas: **2019-04-12 Deklaracija apie statybos užbaigimą / paskirties pakeitimą Nr. ACCR-20-190412-01071**
[rašas galioja: **Nuo 2019-06-10**
- 4.21. **Nuosavybės teisė**
Savininkas: **LIETUVOS RESPUBLIKA, a.k. 111105555**
Daiktas: **kiti statiniai Nr. 4400-1757-5588, aprašyti p. 2.158.**
[registravimo pagrindas: **1999-09-02 Steigėjo įsakymas Nr. 979**
1999-09-03 Perdavimo - priėmimo aktas
2007-12-28 Pripažinimo tinkamu naudoti aktas
2009-10-13 Pripažinimo tinkamu naudoti aktas Nr. PTN-100-091013-00084
2017-05-25 Informacinės sistemos "Infostatyba" pranešimas
Nr. ACCA-60-170525-00058
2018-05-17 Statybos užbaigimo aktas Nr. ACCA-60-180517-00072
[rašas galioja: **Nuo 2019-01-14**
- 4.22. **Nuosavybės teisė**
Savininkas: **LIETUVOS RESPUBLIKA, a.k. 111105555**
Daiktas: **pastatas Nr. 4400-4663-8896, aprašytas p. 2.64. vandentiekio tinklai Nr. 4400-4748-9118, aprašyti p. 2.187. vandentiekio tinklai Nr. 4400-4748-9130, aprašyti p. 2.186.**
[registravimo pagrindas: **2018-06-27 Statybos užbaigimo aktas Nr. ACCA-60-180627-00097**
[rašas galioja: **Nuo 2019-01-10**
- 4.23. **Nuosavybės teisė**
Savininkas: **LIETUVOS RESPUBLIKA, a.k. 111105555**
Daiktas: **vandentiekio tinklai Nr. 4400-4748-9129, aprašyti p. 2.185.**
[registravimo pagrindas: **2018-06-28 Deklaracija apie statybos užbaigimą / paskirties pakeitimą Nr. VL-476(5.13)**
[rašas galioja: **Nuo 2019-01-10**
- 4.24. **Nuosavybės teisė**
Savininkas: **LIETUVOS RESPUBLIKA, a.k. 111105555**
Daiktas: **pastatas Nr. 4400-4665-2333, aprašytas p. 2.65. kiti statiniai Nr. 4400-4663-8968, aprašyti p. 2.117. kiti statiniai Nr. 4400-4667-6178, aprašyti p. 2.129. kiti statiniai Nr. 4400-4667-6180, aprašyti p. 2.130. kiti statiniai Nr. 4400-4667-6191, aprašyti p. 2.131. kiti statiniai Nr. 4400-4667-6204, aprašyti p. 2.132. nuotekų šalinimo tinklai Nr. 4400-4691-1948, aprašyti p. 2.232.**
[registravimo pagrindas: **2018-06-28 Deklaracija apie statybos užbaigimą / paskirties pakeitimą Nr. VL-476(5.13)**
[rašas galioja: **Nuo 2018-11-14**
- 4.25. **Nuosavybės teisė**
Savininkas: **LIETUVOS RESPUBLIKA, a.k. 111105555**
Daiktas: **vandentiekio tinklai Nr. 4400-4691-1959, aprašyti p. 2.183. nuotekų šalinimo tinklai Nr. 4400-4691-1926, aprašyti p. 2.236.**
[registravimo pagrindas: **2018-06-27 Statybos užbaigimo aktas Nr. ACCA-60-180627-00097**
[rašas galioja: **Nuo 2018-11-14**
- 4.26. **Nuosavybės teisė**
Savininkas: **LIETUVOS RESPUBLIKA, a.k. 111105555**
Daiktas: **nuotekų šalinimo tinklai Nr. 4400-0679-3880, aprašyti p. 2.243.**
[registravimo pagrindas: **2005-09-20 Pripažinimo tinkamu naudoti aktas**
2018-05-21 Statybos užbaigimo aktas Nr. ACCA-60-180521-00074
[rašas galioja: **Nuo 2018-10-24**
- 4.27. **Nuosavybės teisė**
Savininkas: **LIETUVOS RESPUBLIKA, a.k. 111105555**
Daiktas: **kelias Nr. 4400-4845-8980, aprašytas p. 2.176.**

- [registravimo pagrindas: 2018-05-21 Statybos užbaigimo aktas Nr. ACCA-60-180521-00074
[rašas galioja: Nuo 2018-10-24
- 4.28. Nuosavybės teisė
Savininkas: LIETUVOS RESPUBLIKA, a.k. 111105555
Daiktas: kelias Nr. 4400-4859-0330, aprašytas p. 2.177.
nuotekų šalinimo tinklai Nr. 4400-4845-9134, aprašyti p. 2.244.
- [registravimo pagrindas: 2018-05-21 Statybos užbaigimo aktas Nr. ACCA-60-180521-00073
[rašas galioja: Nuo 2018-10-24
- 4.29. Nuosavybės teisė
Savininkas: LIETUVOS RESPUBLIKA, a.k. 111105555
Daiktas: nuotekų šalinimo tinklai Nr. 4400-4441-7287, aprašyti p. 2.224.
- [registravimo pagrindas: 2018-05-22 Deklaracija apie statybos užbaigimą / paskirties pakeitimą Nr. VL-392 (1.19)
[rašas galioja: Nuo 2018-06-27
- 4.30. Nuosavybės teisė
Savininkas: LIETUVOS RESPUBLIKA, a.k. 111105555
Daiktas: vandentiekio tinklai Nr. 4400-4441-7065, aprašyti p. 2.191.
nuotekų šalinimo tinklai Nr. 4400-4441-7232, aprašyti p. 2.215.
nuotekų šalinimo tinklai Nr. 4400-4441-7298, aprašyti p. 2.218.
- [registravimo pagrindas: 2017-06-26 Deklaracija apie statybos užbaigimą / paskirties pakeitimą Nr. VL-460 (5.13)
[rašas galioja: Nuo 2018-06-27
- 4.31. Nuosavybės teisė
Savininkas: LIETUVOS RESPUBLIKA, a.k. 111105555
Daiktas: vandentiekio tinklai Nr. 4400-4979-3806, aprašyti p. 2.193.
- [registravimo pagrindas: 2018-05-17 Statybos užbaigimo aktas Nr. ACCA-60-180517-00072
[rašas galioja: Nuo 2018-06-27
- 4.32. Nuosavybės teisė
Savininkas: LIETUVOS RESPUBLIKA, a.k. 111105555
Daiktas: nuotekų šalinimo tinklai Nr. 4400-4441-7110, aprašyti p. 2.231.
nuotekų šalinimo tinklai Nr. 4400-4441-7276, aprašyti p. 2.221.
- [registravimo pagrindas: 2017-06-26 Deklaracija apie statybos užbaigimą / paskirties pakeitimą Nr. VL-460 (5.13)
2018-05-22 Deklaracija apie statybos užbaigimą / paskirties pakeitimą Nr. VL-392 (1.19)
[rašas galioja: Nuo 2018-06-27
- 4.33. Nuosavybės teisė
Savininkas: LIETUVOS RESPUBLIKA, a.k. 111105555
Daiktas: pastatas Nr. 4400-3524-7442, aprašytas p. 2.63.
naftos tinklai Nr. 4400-3524-7997, aprašyti p. 2.94.
kiti statiniai Nr. 4400-3524-7531, aprašyti p. 2.115.
vandentiekio tinklai Nr. 4400-3524-7953, aprašyti p. 2.188.
- [registravimo pagrindas: 2016-04-27 Statybos užbaigimo aktas Nr. ACCA-60-160427-00035
[rašas galioja: Nuo 2018-03-22
- 4.34. Nuosavybės teisė
Savininkas: LIETUVOS RESPUBLIKA, a.k. 111105555
Daiktas: kiti statiniai Nr. 4400-3524-7475, aprašyti p. 2.122.
kiti statiniai Nr. 4400-3524-7497, aprašyti p. 2.120.
kiti statiniai Nr. 4400-3524-7504, aprašyti p. 2.121.
kiti statiniai Nr. 4400-3524-7518, aprašyti p. 2.133.
kelias Nr. 4400-3524-7464, aprašytas p. 2.175.
nuotekų šalinimo tinklai Nr. 4400-3524-7831, aprašyti p. 2.237.
nuotekų šalinimo tinklai Nr. 4400-3524-7897, aprašyti p. 2.238.
nuotekų šalinimo tinklai Nr. 4400-3524-7914, aprašyti p. 2.239.
- [registravimo pagrindas: 2018-02-28 Deklaracija apie statybos užbaigimą / paskirties pakeitimą Nr. VL-179(5.13.)
[rašas galioja: Nuo 2018-03-22
- 4.35. Nuosavybės teisė
Savininkas: LIETUVOS RESPUBLIKA, a.k. 111105555
Daiktas: oro uostas Nr. 4400-4794-6729, aprašytas p. 2.85.
oro uostas Nr. 4400-4815-2312, aprašytas p. 2.86.
oro uostas Nr. 4400-4815-2323, aprašytas p. 2.87.
oro uostas Nr. 4400-4815-2356, aprašytas p. 2.88.
oro uostas Nr. 4400-4815-2367, aprašytas p. 2.89.
oro uostas Nr. 4400-4815-2389, aprašytas p. 2.90.
- [registravimo pagrindas: 2004-07-22 Steigėjo įsakymas Nr. V-769
2013-08-14 Pažyma Nr. 12R-1782(35)
2018-01-26 Pažyma apie naujai suformuotų nekilnojamojo turto kadastro objektų (statinių) galimybę naudoti pagal paskirtį Nr. PNTK-4-(22.25)
[rašas galioja: Nuo 2018-02-21
- 4.36. Nuosavybės teisė
Savininkas: LIETUVOS RESPUBLIKA, a.k. 111105555
Daiktas: oro uostas Nr. 4400-1969-7662, aprašytas p. 2.81.
nuotekų šalinimo tinklai Nr. 4400-2181-8762, aprašyti p. 2.200.
nuotekų šalinimo tinklai Nr. 4400-2181-8773, aprašyti p. 2.201.
nuotekų šalinimo tinklai Nr. 4400-2181-8828, aprašyti p. 2.202.
nuotekų šalinimo tinklai Nr. 4400-2185-0259, aprašyti p. 2.203.
nuotekų šalinimo tinklai Nr. 4400-2186-5585, aprašyti p. 2.204.
nuotekų šalinimo tinklai Nr. 4400-2188-1012, aprašyti p. 2.205.
- [registravimo pagrindas: 2011-07-26 Statybos užbaigimo aktas Nr. SUA-1458-(19.34)
[rašas galioja: Nuo 2017-10-13
- 4.37. Nuosavybės teisė
Savininkas: LIETUVOS RESPUBLIKA, a.k. 111105555
Daiktas: pastatas Nr. 4400-2023-8311, aprašytas p. 2.52.
pastatas Nr. 4400-2084-7627, aprašytas p. 2.53.
- [registravimo pagrindas: 2010-12-28 Statybos užbaigimo aktas Nr. PTN-60-101229-00208
[rašas galioja: Nuo 2017-09-18
- 4.38. Nuosavybės teisė
Savininkas: LIETUVOS RESPUBLIKA, a.k. 111105555
Daiktas: kiti statiniai Nr. 4400-2633-6201, aprašyti p. 2.161.
kiti statiniai Nr. 4400-2633-6223, aprašyti p. 2.162.
kiti statiniai Nr. 4400-4549-3774, aprašyti p. 2.168.
kiti statiniai Nr. 4400-4621-2377, aprašyti p. 2.163.

- [registravimo pagrindas: 2004-07-21 Sutartis Nr. 04/07/21-3/2SU-92
2004-07-22 Steigėjo įsakymas Nr. V-769
2017-06-23 Pažyma apie naujai suformuotų nekilnojamojo turto kadastro objektų (statinių) galimybę naudoti pagal paskirtį Nr. 12R-1013
[rašas galioja: Nuo 2017-09-14
- 4.39. **Nuosavybės teisė**
Savininkas: LIETUVOS RESPUBLIKA, a.k. 111105555
Daiktas: pastatas Nr. 4400-3150-5792, aprašytas p. 2.47.
[registravimo pagrindas: 2016-09-13 Apylinkės teismo sprendimas Nr. e2YT-6876-1030/1016
[rašas galioja: Nuo 2017-05-05
- 4.40. **Nuosavybės teisė**
Savininkas: LIETUVOS RESPUBLIKA, a.k. 111105555
Daiktas: kiti statiniai Nr. 4400-4345-1230, aprašyti p. 2.170.
[registravimo pagrindas: 1999-09-02 Steigėjo įsakymas Nr. 979
1999-09-03 Perdavimo - priėmimo aktas
[rašas galioja: Nuo 2016-11-18
- 4.41. **Nuosavybės teisė**
Savininkas: LIETUVOS RESPUBLIKA, a.k. 111105555
Daiktas: kiti statiniai Nr. 4400-2700-6697, aprašyti p. 2.136.
[registravimo pagrindas: 2013-08-27 Deklaracija apie statybos užbaigimą / paskirties pakeitimą Nr. VL-122
[rašas galioja: Nuo 2015-05-11
- 4.42. **Nuosavybės teisė**
Savininkas: LIETUVOS RESPUBLIKA, a.k. 111105555
Daiktas: pastatas Nr. 2998-0014-4018, aprašytas p. 2.7.
[registravimo pagrindas: 1999-09-02 Steigėjo įsakymas Nr. 979
1999-09-03 Perdavimo - priėmimo aktas
2014-07-09 Statybos užbaigimo aktas Nr. SUA-60-140709-00112
[rašas galioja: Nuo 2014-10-01
- 4.43. **Nuosavybės teisė**
Savininkas: LIETUVOS RESPUBLIKA, a.k. 111105555
Daiktas: kiti statiniai Nr. 4400-2879-3957, aprašyti p. 2.124.
dujų tinklai Nr. 4400-2940-4173, aprašyti p. 2.180.
vandentiekio tinklai Nr. 4400-2932-1313, aprašyti p. 2.192.
vandentiekio tinklai Nr. 4400-2943-0219, aprašyti p. 2.190.
nuotekų šalinimo tinklai Nr. 4400-2940-4228, aprašyti p. 2.216.
nuotekų šalinimo tinklai Nr. 4400-2943-0240, aprašyti p. 2.219.
nuotekų šalinimo tinklai Nr. 4400-2943-0251, aprašyti p. 2.222.
[registravimo pagrindas: 2014-07-09 Statybos užbaigimo aktas Nr. SUA-60-140709-00112
[rašas galioja: Nuo 2014-10-01
- 4.44. **Nuosavybės teisė**
Savininkas: LIETUVOS RESPUBLIKA, a.k. 111105555
Daiktas: vandentiekio tinklai Nr. 4400-2742-9609, aprašyti p. 2.189.
vandentiekio tinklai Nr. 4400-2742-9612, aprašyti p. 2.181.
šilumos tinklai Nr. 4400-2742-9630, aprašyti p. 2.197.
nuotekų šalinimo tinklai Nr. 4400-2742-9585, aprašyti p. 2.229.
[registravimo pagrindas: 2014-02-13 Statybos užbaigimo aktas Nr. SUA-60-140213-00031
[rašas galioja: Nuo 2014-07-16
- 4.45. **Nuosavybės teisė**
Savininkas: LIETUVOS RESPUBLIKA, a.k. 111105555
Daiktas: žemės sklypas Nr. 4400-2911-8529, aprašytas p. 2.1.
[registravimo pagrindas: 1999-03-04 Apskritis viršinininko įsakymas Nr. 274
1999-04-19 Apskritis viršinininko įsakymas Nr. 467
2003-03-06 Apskritis viršinininko įsakymas Nr. V-922
2003-03-13 Apskritis viršinininko įsakymas Nr. V-1000
2003-07-31 Apskritis viršinininko įsakymas Nr. V-2863
2004-04-02 Apskritis viršinininko įsakymas Nr. V-1282
2004-09-30 Apskritis viršinininko įsakymas Nr. V-3638
2005-04-15 Apskritis viršinininko įsakymas Nr. V-1201
2014-01-03 Nacionalinės žemės tarnybos teritorinio skyriaus vedėjo sprendimas Nr. 31SK-(14.31.110.)-15
[rašas galioja: Nuo 2014-06-30
- 4.46. **Nuosavybės teisė**
Savininkas: LIETUVOS RESPUBLIKA, a.k. 111105555
Daiktas: nuotekų šalinimo tinklai Nr. 4400-0992-8801, aprašyti p. 2.198.
nuotekų šalinimo tinklai Nr. 4400-2654-1224, aprašyti p. 2.207.
[registravimo pagrindas: 2007-01-09 Pripažinimo tinkamu naudoti aktas Nr. 2
[rašas galioja: Nuo 2013-05-17
- 4.47. **Nuosavybės teisė**
Savininkas: LIETUVOS RESPUBLIKA, a.k. 111105555
Daiktas: nuotekų šalinimo tinklai Nr. 4400-2654-1413, aprašyti p. 2.228.
nuotekų šalinimo tinklai Nr. 4400-2654-1424, aprašyti p. 2.217.
nuotekų šalinimo tinklai Nr. 4400-2654-1435, aprašyti p. 2.220.
nuotekų šalinimo tinklai Nr. 4400-2654-1446, aprašyti p. 2.214.
nuotekų šalinimo tinklai Nr. 4400-2654-1457, aprašyti p. 2.223.
nuotekų šalinimo tinklai Nr. 4400-2654-1468, aprašyti p. 2.226.
nuotekų šalinimo tinklai Nr. 4400-2654-1513, aprašyti p. 2.227.
nuotekų šalinimo tinklai Nr. 4400-2654-1524, aprašyti p. 2.225.
[registravimo pagrindas: 2006-10-10 Pripažinimo tinkamu naudoti aktas
[rašas galioja: Nuo 2013-05-17
- 4.48. **Nuosavybės teisė**
Savininkas: LIETUVOS RESPUBLIKA, a.k. 111105555
Daiktas: nuotekų šalinimo tinklai Nr. 4400-0992-9642, aprašyti p. 2.199.
nuotekų šalinimo tinklai Nr. 4400-2654-1202, aprašyti p. 2.206.
[registravimo pagrindas: 2007-01-09 Pripažinimo tinkamu naudoti aktas Nr. 1
[rašas galioja: Nuo 2013-05-17
- 4.49. **Nuosavybės teisė**
Savininkas: LIETUVOS RESPUBLIKA, a.k. 111105555
Daiktas: kiti statiniai Nr. 4400-2118-4436, aprašyti p. 2.111.
kiti statiniai Nr. 4400-2118-4447, aprašyti p. 2.112.

- kiti statiniai Nr. 4400-2118-4480, aprašyti p. 2.134.
 kiti statiniai Nr. 4400-2118-4490, aprašyti p. 2.138.
 kiti statiniai Nr. 4400-2118-4503, aprašyti p. 2.114.
 [registravimo pagrindas: 2011-02-18 Statybos užbaigimo aktas Nr. SUA-313-(19.34)
 [rašas galioja: Nuo 2013-05-06
- 4.50. **Nuosavybės teisė**
 Savininkas: LIETUVOS RESPUBLIKA, a.k. 111105555
 Daiktas: kiti statiniai Nr. 4400-2628-8491, aprašyti p. 2.173.
 kiti statiniai Nr. 4400-2628-8537, aprašyti p. 2.167.
 kiti statiniai Nr. 4400-2628-8548, aprašyti p. 2.159.
 kiti statiniai Nr. 4400-2628-8559, aprašyti p. 2.165.
 kiti statiniai Nr. 4400-2628-8560, aprašyti p. 2.166.
 kiti statiniai Nr. 4400-2628-8615, aprašyti p. 2.164.
 [registravimo pagrindas: 1993-01-20 Įsakymas Nr. 45
 1993-02-01 Įsakymas Nr. 84
 2000-03-24 Įsakymas Nr. 306
 [rašas galioja: Nuo 2013-05-06
- 4.51. **Nuosavybės teisė**
 Savininkas: LIETUVOS RESPUBLIKA, a.k. 111105555
 Daiktas: pastatas Nr. 4400-2118-4425, aprašytas p. 2.54.
 [registravimo pagrindas: 2011-02-18 Statybos užbaigimo aktas Nr. SUA-313-(19.34)
 [rašas galioja: Nuo 2013-05-06
- 4.52. **Nuosavybės teisė**
 Savininkas: ŠIAULIŲ MIESTO SAVIVALDYBĖ, a.k. 111109429
 Daiktas: pastatas Nr. 4400-2412-2425, aprašytas p. 2.62.
 [registravimo pagrindas: 1998-06-01 Valdybos sprendimas Nr. 273
 [rašas galioja: Nuo 2013-03-26
- 4.53. **Nuosavybės teisė**
 Savininkas: LIETUVOS RESPUBLIKA, a.k. 111105555
 Daiktas: nuotekų šalinimo tinklai Nr. 4400-1948-2123, aprašyti p. 2.257.
 nuotekų šalinimo tinklai Nr. 4400-1948-2134, aprašyti p. 2.258.
 [registravimo pagrindas: 2009-10-13 Pripažinimo tinkamu naudoti aktas Nr. PTN-100-091013-00085
 [rašas galioja: Nuo 2010-04-15
- 4.54. **Nuosavybės teisė**
 Savininkas: LIETUVOS RESPUBLIKA, a.k. 111105555
 Daiktas: inžineriniai tinklai Nr. 4400-1945-5526, aprašyti p. 2.98.
 inžineriniai tinklai Nr. 4400-1945-5570, aprašyti p. 2.102.
 inžineriniai tinklai Nr. 4400-1945-5580, aprašyti p. 2.100.
 inžineriniai tinklai Nr. 4400-1945-5604, aprašyti p. 2.101.
 inžineriniai tinklai Nr. 4400-1945-5615, aprašyti p. 2.99.
 inžineriniai tinklai Nr. 4400-1945-5659, aprašyti p. 2.103.
 inžineriniai tinklai Nr. 4400-1946-0836, aprašyti p. 2.97.
 inžineriniai tinklai Nr. 4400-1946-0847, aprašyti p. 2.96.
 [registravimo pagrindas: 2009-08-26 Pripažinimo tinkamu naudoti aktas Nr. PTN-100-090826-00045
 [rašas galioja: Nuo 2010-04-14
- 4.55. **Nuosavybės teisė**
 Savininkas: LIETUVOS RESPUBLIKA, a.k. 111105555
 Daiktas: pastatas Nr. 4400-1939-2524, aprašytas p. 2.248.
 kiti statiniai Nr. 4400-2009-3667, aprašyti p. 2.249.
 kiti statiniai Nr. 4400-2009-3690, aprašyti p. 2.250.
 vandentiekio tinklai Nr. 4400-2010-1168, aprašyti p. 2.255.
 nuotekų šalinimo tinklai Nr. 4400-2010-1098, aprašyti p. 2.256.
 nuotekų šalinimo tinklai Nr. 4400-2010-1102, aprašyti p. 2.259.
 nuotekų šalinimo tinklai Nr. 4400-2010-1124, aprašyti p. 2.260.
 nuotekų šalinimo tinklai Nr. 4400-2010-1135, aprašyti p. 2.261.
 [registravimo pagrindas: 2010-01-22 Pripažinimo tinkamu naudoti aktas Nr. PTN-100-100122-00014
 [rašas galioja: Nuo 2010-04-07
- 4.56. **Nuosavybės teisė**
 Savininkas: UAB "TeleTower", a.k. 302453251
 Daiktas: ryšių (telekomunik.) tinklai Nr. 4400-0728-8944, aprašyti p. 2.95.
 [registravimo pagrindas: 2009-11-02 Perdavimo - priėmimo aktas
 [rašas galioja: Nuo 2009-12-21
- 4.57. **Nuosavybės teisė**
 Savininkas: LIETUVOS RESPUBLIKA, a.k. 111105555
 Daiktas: pastatas Nr. 4400-1753-5329, aprašytas p. 2.61.
 inžineriniai tinklai Nr. 4400-1769-8005, aprašyti p. 2.107.
 kiti statiniai Nr. 4400-1757-5703, aprašyti p. 2.123.
 kiti statiniai Nr. 4400-1757-5736, aprašyti p. 2.109.
 kiti statiniai Nr. 4400-1757-5803, aprašyti p. 2.110.
 [registravimo pagrindas: 2008-12-10 Statinio pripažinimo tinkamu naudoti aktas Nr. STN-61-081210-060
 [rašas galioja: Nuo 2009-09-15
- 4.58. **Nuosavybės teisė**
 Savininkas: LIETUVOS RESPUBLIKA, a.k. 111105555
 Daiktas: kiti statiniai Nr. 4400-1757-5636, aprašyti p. 2.160.
 [registravimo pagrindas: 1999-09-02 Steigėjo įsakymas Nr. 979
 1999-09-03 Perdavimo - priėmimo aktas
 2008-12-10 Statinio pripažinimo tinkamu naudoti aktas Nr. STN-61-081210-060
 [rašas galioja: Nuo 2009-09-15
- 4.59. **Nuosavybės teisė**
 Savininkas: LIETUVOS RESPUBLIKA, a.k. 111105555
 Daiktas: pastatas Nr. 4400-0535-8034, aprašytas p. 2.37.
 pastatas Nr. 4400-0535-8094, aprašytas p. 2.40.
 pastatas Nr. 4400-0535-8150, aprašytas p. 2.41.
 pastatas Nr. 4400-0535-8172, aprašytas p. 2.68.
 pastatas Nr. 4400-0535-8207, aprašytas p. 2.44.
 pastatas Nr. 4400-0596-3344, aprašytas p. 2.46.
 kiti statiniai Nr. 4400-0535-8218, aprašyti p. 2.116.
 kiti statiniai Nr. 4400-0549-0020, aprašyti p. 2.139.

[registravimo pagrindas: 2004-07-22 Steigėjo įsakymas Nr. V-769
2004-12-13 Pirkimo - pardavimo sutartis Nr. 04/12/13-4
2005-06-16 Raštas

[rašas galioja: Nuo 2005-06-16

4.60.

Nuosavybės teisė

Savininkas: LIETUVOS RESPUBLIKA, a.k. 111105555

Daiktas: pastatas Nr. 2997-7013-5017, aprašytas p. 2.33.
pastatas Nr. 2997-7013-5028, aprašytas p. 2.35.
pastatas Nr. 2999-4015-6077, aprašytas p. 2.14.
pastatas Nr. 2999-4015-6088, aprašytas p. 2.15.

[registravimo pagrindas: 2004-12-13 Pirkimo - pardavimo sutartis Nr. 04/12/13-4

[rašas galioja: Nuo 2005-02-07

4.61.

Nuosavybės teisė

Savininkas: LIETUVOS RESPUBLIKA, a.k. 111105555

Daiktas: pastatas Nr. 2999-7005-8013, aprašytas p. 2.29.
pastatas Nr. 2999-7009-1018, aprašytas p. 2.28.
pastatas Nr. 2999-7009-2026, aprašytas p. 2.30.
pastatas Nr. 2998-5016-1011, aprašytas p. 2.26.
pastatas Nr. 2999-7009-3012, aprašytas p. 2.27.
pastatas Nr. 2998-5016-2014, aprašytas p. 2.25.
pastatas Nr. 2998-4016-6015, aprašytas p. 2.31.
pastatas Nr. 2999-4015-6011, aprašytas p. 2.2.
pastatas Nr. 2999-4015-6022, aprašytas p. 2.5.
pastatas Nr. 2999-4015-6033, aprašytas p. 2.6.
pastatas Nr. 2999-4015-6044, aprašytas p. 2.8.
pastatas Nr. 2999-4015-6055, aprašytas p. 2.10.
pastatas Nr. 2999-4015-6066, aprašytas p. 2.12.
pastatas Nr. 2999-4015-6155, aprašytas p. 2.22.
pastatas Nr. 2999-4015-6166, aprašytas p. 2.23.
pastatas Nr. 2999-4015-6177, aprašytas p. 2.24.
pastatas Nr. 2999-7009-1029, aprašytas p. 2.77.
inžineriniai tinklai Nr. 2999-4015-6244, aprašyti p. 2.105.
inžineriniai tinklai Nr. 2999-4015-6255, aprašyti p. 2.106.
kiti statiniai Nr. 2999-7005-8024, aprašyti p. 2.251.
kiti statiniai Nr. 2999-7009-1038, aprašyti p. 2.254.

[registravimo pagrindas: 2004-07-21 Sutartis Nr. 04/07/21-3/2SU-92

[rašas galioja: Nuo 2004-08-09

4.62.

Nuosavybės teisė

Savininkas: LIETUVOS RESPUBLIKA, a.k. 111105555

Daiktas: pastatas Nr. 2998-4013-6015, aprašytas p. 2.39.
pastatas Nr. 2999-1016-4010, aprašytas p. 2.9.
pastatas Nr. 2997-4016-3014, aprašytas p. 2.3.
pastatas Nr. 2997-4016-3028, aprašytas p. 2.4.
pastatas Nr. 2998-4013-7012, aprašytas p. 2.42.
pastatas Nr. 2997-6016-1012, aprašytas p. 2.60.
pastatas Nr. 2997-6016-1023, aprašytas p. 2.45.
pastatas Nr. 2998-3012-0010, aprašytas p. 2.50.
pastatas Nr. 2998-0014-2026, aprašytas p. 2.16.
pastatas Nr. 2998-0014-2037, aprašytas p. 2.17.
pastatas Nr. 2993-9012-5015, aprašytas p. 2.58.
pastatas Nr. 2993-9012-5026, aprašytas p. 2.59.
pastatas Nr. 2997-9008-6010, aprašytas p. 2.69.
pastatas Nr. 2998-0014-4020, aprašytas p. 2.11.
pastatas Nr. 2998-0014-4031, aprašytas p. 2.13.
pastatas Nr. 2998-0014-4042, aprašytas p. 2.18.
pastatas Nr. 2998-0014-4053, aprašytas p. 2.32.
pastatas Nr. 2998-7012-7019, aprašytas p. 2.19.
pastatas Nr. 2998-7012-7022, aprašytas p. 2.20.
pastatas Nr. 2998-7012-7036, aprašytas p. 2.21.
pastatas Nr. 2997-2019-0019, aprašytas p. 2.48.
pastatas Nr. 2998-2014-7010, aprašytas p. 2.36.
pastatas Nr. 2998-2014-7021, aprašytas p. 2.38.
pastatas Nr. 2998-2014-8019, aprašytas p. 2.57.
pastatas Nr. 2998-4013-8014, aprašytas p. 2.34.
pastatas Nr. 2998-8013-0017, aprašytas p. 2.49.
pastatas Nr. 2998-2014-8024, aprašytas p. 2.79.
inžineriniai tinklai Nr. 2996-0024-3011, aprašyti p. 2.104.
kiti statiniai Nr. 2998-4013-6037, aprašyti p. 2.252.
kiti statiniai Nr. 2997-4016-3030, aprašyti p. 2.141.
kiti statiniai Nr. 2997-4016-3052, aprašyti p. 2.140.
kiti statiniai Nr. 2998-7012-7040, aprašyti p. 2.253.

[registravimo pagrindas: 1999-09-02 Steigėjo įsakymas Nr. 979

[rašas galioja: Nuo 1999-09-08

4.63.

Nuosavybės teisė

Savininkas: LIETUVOS RESPUBLIKA, a.k. 111105555

Daiktas: pastatas Nr. 2993-6007-9031, aprašytas p. 2.55.
pastatas Nr. 2993-6007-9042, aprašytas p. 2.56.
pastatas Nr. 2998-4013-9018, aprašytas p. 2.43.
pastatas Nr. 2993-6007-9053, aprašytas p. 2.80.
pastatas Nr. 2998-4013-9029, aprašytas p. 2.78.

[registravimo pagrindas: 1999-05-25 Lietuvos Respublikos Vyriausybės nutarimas Nr. 644

[rašas galioja: Nuo 1999-09-07

5. Valstybės ir savivaldybių žemės patikėjimo teisė:

5.1.

Valstybinės žemės patikėjimo teisė

Patikėtinis: Lietuvos kariuomenė, a.k. 188732677

Daiktas: žemės sklypas Nr. 4400-2911-8529, aprašytas p. 2.1.

[registravimo pagrindas: 2000-10-17 Lietuvos Respublikos įstatymas Nr. VIII-2066

[rašas galioja: Nuo 2015-12-17

6. Kitos daiktinės teisės:

- 6.1. **Turto patikėjimo teisė**
Patikėtinis: Lietuvos kariuomenė, a.k. 188732677
Daiktas: pastatas Nr. 4400-5099-3194, aprašytas p. 2.67.
[registravimo pagrindas: 2019-03-20 Statybos užbaigimo aktas Nr. ACCA-60-190320-00038
[rašas galioja: Nuo 2022-10-07
- 6.2. **Turto patikėjimo teisė**
Patikėtinis: Lietuvos kariuomenė, a.k. 188732677
Daiktas: kiti statiniai Nr. 4400-5706-1937, aprašyti p. 2.171.
kiti statiniai Nr. 4400-5706-1948, aprašyti p. 2.172.
[registravimo pagrindas: 2004-07-21 Sutartis Nr. 04/07/21-3/2SU-92
2004-07-22 Steigėjo įsakymas Nr. V-769
2005-09-20 Pripažinimo tinkamu naudoti aktas
2006-10-10 Pripažinimo tinkamu naudoti aktas
2007-01-09 Pripažinimo tinkamu naudoti aktas Nr. 1
2007-01-09 Pripažinimo tinkamu naudoti aktas Nr. 2
2009-10-13 Pripažinimo tinkamu naudoti aktas Nr. PTN-100-091013-00084
2017-06-23 Pažyma apie naujai suformuotų nekilnojamojo turto kadastro objektų (statinių) galimybę naudoti pagal paskirtį Nr. 12R-1013
2021-09-15 Statybos užbaigimo aktas Nr. ACCA-30-210915-00224
[rašas galioja: Nuo 2021-12-20
- 6.3. **Turto patikėjimo teisė**
Patikėtinis: Lietuvos kariuomenė, a.k. 188732677
Daiktas: nuotekų šalinimo tinklai Nr. 4400-5532-9449, aprašyti p. 2.242.
[registravimo pagrindas: 2021-03-09 Deklaracija apie statybos užbaigimą / paskirties pakeitimą Nr. ACCR-30-210309-00120
[rašas galioja: Nuo 2021-04-22
- 6.4. **Turto patikėjimo teisė**
Patikėtinis: Lietuvos kariuomenė, a.k. 188732677
Daiktas: kiti statiniai Nr. 4400-5532-9549, aprašyti p. 2.119.
[registravimo pagrindas: 2020-12-22 Deklaracija apie statybos užbaigimą / paskirties pakeitimą Nr. MTV-R1-93
[rašas galioja: Nuo 2021-04-22
- 6.5. **Turto patikėjimo teisė**
Patikėtinis: Lietuvos kariuomenė, a.k. 188732677
Daiktas: kiti statiniai Nr. 4400-5532-9527, aprašyti p. 2.137.
[registravimo pagrindas: 2020-12-22 Deklaracija apie statybos užbaigimą / paskirties pakeitimą Nr. MTV-R1-94
[rašas galioja: Nuo 2021-04-22
- 6.6. **Turto patikėjimo teisė**
Patikėtinis: Lietuvos kariuomenė, a.k. 188732677
Daiktas: kiti statiniai Nr. 4400-5532-9560, aprašyti p. 2.135.
[registravimo pagrindas: 2020-12-22 Deklaracija apie statybos užbaigimą / paskirties pakeitimą Nr. MTV-R1-92
[rašas galioja: Nuo 2021-04-22
- 6.7. **Turto patikėjimo teisė**
Patikėtinis: Lietuvos Respublikos krašto apsaugos ministerija, a.k. 188602751
Daiktas: pastatas Nr. 4400-2010-7051, aprašytas p. 2.51.
[registravimo pagrindas: 2020-08-27 Statybos užbaigimo aktas Nr. ACCA-30-200827-00188
[rašas galioja: Nuo 2020-10-07
- 6.8. **Turto patikėjimo teisė**
Patikėtinis: Lietuvos Respublikos krašto apsaugos ministerija, a.k. 188602751
Daiktas: kiti statiniai Nr. 4400-3052-1358, aprašyti p. 2.125.
kiti statiniai Nr. 4400-3052-1403, aprašyti p. 2.126.
kiti statiniai Nr. 4400-3052-1414, aprašyti p. 2.127.
kiti statiniai Nr. 4400-3052-1447, aprašyti p. 2.128.
kiti statiniai Nr. 4400-3187-5264, aprašyti p. 2.118.
kiti statiniai Nr. 4400-3187-5308, aprašyti p. 2.113.
kelias Nr. 4400-2695-3451, aprašytas p. 2.174.
vandentiekio tinklai Nr. 4400-3158-4711, aprašyti p. 2.182.
nuotekų šalinimo tinklai Nr. 4400-3158-4699, aprašyti p. 2.233.
nuotekų šalinimo tinklai Nr. 4400-3158-4800, aprašyti p. 2.234.
nuotekų šalinimo tinklai Nr. 4400-3158-4855, aprašyti p. 2.230.
nuotekų šalinimo tinklai Nr. 4400-3158-4866, aprašyti p. 2.235.
[registravimo pagrindas: 2020-03-19 Deklaracija apie statybos užbaigimą / paskirties pakeitimą Nr. VL-178 (5.13)
[rašas galioja: Nuo 2020-10-07
- 6.9. **Turto patikėjimo teisė**
Patikėtinis: Lietuvos kariuomenė, a.k. 188732677
Daiktas: oro uostas Nr. 4400-4345-1242, aprašytas p. 2.92.
[registravimo pagrindas: 1999-09-02 Steigėjo įsakymas Nr. 979
1999-09-03 Perdavimo - priėmimo aktas
2019-04-23 Statybos užbaigimo aktas Nr. ACCA-60-190423-00054
[rašas galioja: Nuo 2020-02-26
- 6.10. **Turto patikėjimo teisė**
Patikėtinis: Lietuvos kariuomenė, a.k. 188732677
Daiktas: oro uostas Nr. 4400-4345-1229, aprašytas p. 2.91.
[registravimo pagrindas: 1999-09-02 Steigėjo įsakymas Nr. 979
1999-09-03 Perdavimo - priėmimo aktas
2019-04-25 Statybos užbaigimo aktas Nr. ACCA-60-190425-00057
[rašas galioja: Nuo 2020-02-26
- 6.11. **Turto patikėjimo teisė**
Patikėtinis: Lietuvos kariuomenė, a.k. 188732677
Daiktas: oro uostas Nr. 4400-4345-1250, aprašytas p. 2.84.
[registravimo pagrindas: 1999-09-02 Steigėjo įsakymas Nr. 979
1999-09-03 Perdavimo - priėmimo aktas
2019-04-23 Statybos užbaigimo aktas Nr. ACCA-60-190423-00053
[rašas galioja: Nuo 2020-02-26
- 6.12. **Turto patikėjimo teisė**
Patikėtinis: Lietuvos kariuomenė, a.k. 188732677
Daiktas: nuotekų šalinimo tinklai Nr. 4400-5149-7713, aprašyti p. 2.212.

- [registravimo pagrindas: **2019-04-04 Deklaracija apie statybos užbaigimą / paskirties pakeitimą Nr. ACCR-60-190404-000916**
[rašas galioja: **Nuo 2020-02-26**
- 6.13. **Turto patikėjimo teisė**
Patikėtinis: **Lietuvos kariuomenė, a.k. 188732677**
Daiktas: **pastatas Nr. 4400-5099-3183, aprašytas p. 2.66.**
[registravimo pagrindas: **2019-03-20 Statybos užbaigimo aktas Nr. ACCA-60-190320-00037**
[rašas galioja: **Nuo 2020-02-26**
- 6.14. **Turto patikėjimo teisė**
Patikėtinis: **Lietuvos kariuomenė, a.k. 188732677**
Daiktas: **nuotekų šalinimo tinklai Nr. 4400-5084-3862, aprašyti p. 2.240.**
[registravimo pagrindas: **2019-04-10 Deklaracija apie statybos užbaigimą / paskirties pakeitimą Nr. ACCR-60-190410-00978**
[rašas galioja: **Nuo 2019-06-14**
- 6.15. **Turto patikėjimo teisė**
Patikėtinis: **Lietuvos kariuomenė, a.k. 188732677**
Daiktas: **nuotekų šalinimo tinklai Nr. 4400-4845-9112, aprašyti p. 2.211. nuotekų šalinimo tinklai Nr. 4400-5084-3873, aprašyti p. 2.241.**
[registravimo pagrindas: **2019-04-04 Deklaracija apie statybos užbaigimą / paskirties pakeitimą Nr. ACCR-20-190404-00976**
[rašas galioja: **Nuo 2019-06-14**
- 6.16. **Turto patikėjimo teisė**
Patikėtinis: **Lietuvos kariuomenė, a.k. 188732677**
Daiktas: **vandentiekio tinklai Nr. 4400-5222-9804, aprašyti p. 2.184.**
[registravimo pagrindas: **2019-03-12 Deklaracija apie statybos užbaigimą / paskirties pakeitimą Nr. 1-10555**
[rašas galioja: **Nuo 2019-06-14**
- 6.17. **Turto patikėjimo teisė**
Patikėtinis: **Lietuvos kariuomenė, a.k. 188732677**
Daiktas: **nuotekų šalinimo tinklai Nr. 4400-5186-8490, aprašyti p. 2.213.**
[registravimo pagrindas: **2019-05-10 Deklaracija apie statybos užbaigimą / paskirties pakeitimą Nr. 1-10600**
[rašas galioja: **Nuo 2019-06-14**
- 6.18. **Turto patikėjimo teisė**
Patikėtinis: **Lietuvos kariuomenė, a.k. 188732677**
Daiktas: **nuotekų šalinimo tinklai Nr. 4400-5084-3838, aprašyti p. 2.208. nuotekų šalinimo tinklai Nr. 4400-5084-3840, aprašyti p. 2.209. nuotekų šalinimo tinklai Nr. 4400-5084-3851, aprašyti p. 2.210.**
[registravimo pagrindas: **2019-04-12 Deklaracija apie statybos užbaigimą / paskirties pakeitimą Nr. ACCR-20-190412-01071**
[rašas galioja: **Nuo 2019-06-10**
- 6.19. **Turto patikėjimo teisė**
Patikėtinis: **Lietuvos kariuomenė, a.k. 188732677**
Daiktas: **kiti statiniai Nr. 4400-1757-5588, aprašyti p. 2.158.**
[registravimo pagrindas: **1999-09-02 Steigėjo įsakymas Nr. 979**
1999-09-03 Perdavimo - priėmimo aktas
2007-12-28 Pripažinimo tinkamu naudoti aktas
2009-10-13 Pripažinimo tinkamu naudoti aktas Nr. PTN-100-091013-00084
2017-05-25 Statybos užbaigimo aktas Nr. ACCA-60-170525-00058
2018-05-17 Statybos užbaigimo aktas Nr. ACCA-60-180517-00072
[rašas galioja: **Nuo 2019-01-14**
- 6.20. **Turto patikėjimo teisė**
Patikėtinis: **Lietuvos kariuomenė, a.k. 188732677**
Daiktas: **pastatas Nr. 4400-4663-8896, aprašytas p. 2.64. vandentiekio tinklai Nr. 4400-4748-9118, aprašyti p. 2.187. vandentiekio tinklai Nr. 4400-4748-9130, aprašyti p. 2.186.**
[registravimo pagrindas: **2018-06-27 Statybos užbaigimo aktas Nr. ACCA-60-180627-00097**
[rašas galioja: **Nuo 2019-01-10**
- 6.21. **Turto patikėjimo teisė**
Patikėtinis: **Lietuvos kariuomenė, a.k. 188732677**
Daiktas: **vandentiekio tinklai Nr. 4400-4748-9129, aprašyti p. 2.185.**
[registravimo pagrindas: **2018-06-28 Deklaracija apie statybos užbaigimą / paskirties pakeitimą Nr. VL-476(5.13)**
[rašas galioja: **Nuo 2019-01-10**
- 6.22. **Turto patikėjimo teisė**
Patikėtinis: **Lietuvos kariuomenė, a.k. 188732677**
Daiktas: **pastatas Nr. 4400-4665-2333, aprašytas p. 2.65. kiti statiniai Nr. 4400-4663-8968, aprašyti p. 2.117. kiti statiniai Nr. 4400-4667-6178, aprašyti p. 2.129. kiti statiniai Nr. 4400-4667-6180, aprašyti p. 2.130. kiti statiniai Nr. 4400-4667-6191, aprašyti p. 2.131. kiti statiniai Nr. 4400-4667-6204, aprašyti p. 2.132. nuotekų šalinimo tinklai Nr. 4400-4691-1948, aprašyti p. 2.232.**
[registravimo pagrindas: **2018-06-28 Deklaracija apie statybos užbaigimą / paskirties pakeitimą Nr. VL-476(5.13)**
[rašas galioja: **Nuo 2018-11-14**
- 6.23. **Turto patikėjimo teisė**
Patikėtinis: **Lietuvos kariuomenė, a.k. 188732677**
Daiktas: **vandentiekio tinklai Nr. 4400-4691-1959, aprašyti p. 2.183. nuotekų šalinimo tinklai Nr. 4400-4691-1926, aprašyti p. 2.236.**
[registravimo pagrindas: **2018-06-27 Statybos užbaigimo aktas Nr. ACCA-60-180627-00097**
[rašas galioja: **Nuo 2018-11-14**
- 6.24. **Turto patikėjimo teisė**
Patikėtinis: **Lietuvos kariuomenė, a.k. 188732677**
Daiktas: **nuotekų šalinimo tinklai Nr. 4400-0679-3880, aprašyti p. 2.243.**
[registravimo pagrindas: **2005-09-20 Pripažinimo tinkamu naudoti aktas**
2018-05-21 Statybos užbaigimo aktas Nr. ACCA-60-180521-00074
[rašas galioja: **Nuo 2018-10-24**
- 6.25. **Turto patikėjimo teisė**
Patikėtinis: **Lietuvos kariuomenė, a.k. 188732677**
Daiktas: **kelias Nr. 4400-4845-8980, aprašytas p. 2.176.**
[registravimo pagrindas: **2018-05-21 Statybos užbaigimo aktas Nr. ACCA-60-180521-00074**

- Įrašas galioja: **Nuo 2018-10-24**
- 6.26. **Turto patikėjimo teisė**
Patikėtinis: Lietuvos kariuomenė, a.k. 188732677
Daiktas: kelias Nr. 4400-4859-0330, aprašytas p. 2.177.
nuotekų šalinimo tinklai Nr. 4400-4845-9134, aprašyti p. 2.244.
Įregistravimo pagrindas: 2018-05-21 Statybos užbaigimo aktas Nr. ACCA-60-180521-00073
Įrašas galioja: **Nuo 2018-10-24**
- 6.27. **Turto patikėjimo teisė**
Patikėtinis: Lietuvos kariuomenė, a.k. 188732677
Daiktas: nuotekų šalinimo tinklai Nr. 4400-4441-7287, aprašyti p. 2.224.
Įregistravimo pagrindas: 2018-05-22 Deklaracija apie statybos užbaigimą / paskirties pakeitimą Nr. VL-392 (1.19)
Įrašas galioja: **Nuo 2018-06-27**
- 6.28. **Turto patikėjimo teisė**
Patikėtinis: Lietuvos kariuomenė, a.k. 188732677
Daiktas: vandentiekio tinklai Nr. 4400-4441-7065, aprašyti p. 2.191.
nuotekų šalinimo tinklai Nr. 4400-4441-7232, aprašyti p. 2.215.
nuotekų šalinimo tinklai Nr. 4400-4441-7298, aprašyti p. 2.218.
Įregistravimo pagrindas: 2017-06-26 Deklaracija apie statybos užbaigimą / paskirties pakeitimą Nr. VL-460 (5.13)
Įrašas galioja: **Nuo 2018-06-27**
- 6.29. **Turto patikėjimo teisė**
Patikėtinis: Lietuvos kariuomenė, a.k. 188732677
Daiktas: vandentiekio tinklai Nr. 4400-4979-3806, aprašyti p. 2.193.
Įregistravimo pagrindas: 2018-05-17 Statybos užbaigimo aktas Nr. ACCA-60-180517-00072
Įrašas galioja: **Nuo 2018-06-27**
- 6.30. **Turto patikėjimo teisė**
Patikėtinis: Lietuvos kariuomenė, a.k. 188732677
Daiktas: nuotekų šalinimo tinklai Nr. 4400-4441-7110, aprašyti p. 2.231.
nuotekų šalinimo tinklai Nr. 4400-4441-7276, aprašyti p. 2.221.
Įregistravimo pagrindas: 2017-06-26 Deklaracija apie statybos užbaigimą / paskirties pakeitimą Nr. VL-460 (5.13)
2018-05-22 Deklaracija apie statybos užbaigimą / paskirties pakeitimą Nr. VL-392 (1.19)
Įrašas galioja: **Nuo 2018-06-27**
- 6.31. **Turto patikėjimo teisė**
Patikėtinis: Lietuvos kariuomenė, a.k. 188732677
Daiktas: pastatas Nr. 4400-3524-7442, aprašytas p. 2.63.
naftos tinklai Nr. 4400-3524-7997, aprašyti p. 2.94.
kiti statiniai Nr. 4400-3524-7531, aprašyti p. 2.115.
vandentiekio tinklai Nr. 4400-3524-7953, aprašyti p. 2.188.
Įregistravimo pagrindas: 2016-04-27 Statybos užbaigimo aktas Nr. ACCA-60-160427-00035
Įrašas galioja: **Nuo 2018-03-22**
- 6.32. **Turto patikėjimo teisė**
Patikėtinis: Lietuvos kariuomenė, a.k. 188732677
Daiktas: kiti statiniai Nr. 4400-3524-7475, aprašyti p. 2.122.
kiti statiniai Nr. 4400-3524-7497, aprašyti p. 2.120.
kiti statiniai Nr. 4400-3524-7504, aprašyti p. 2.121.
kiti statiniai Nr. 4400-3524-7518, aprašyti p. 2.133.
kelias Nr. 4400-3524-7464, aprašytas p. 2.175.
nuotekų šalinimo tinklai Nr. 4400-3524-7831, aprašyti p. 2.237.
nuotekų šalinimo tinklai Nr. 4400-3524-7897, aprašyti p. 2.238.
nuotekų šalinimo tinklai Nr. 4400-3524-7914, aprašyti p. 2.239.
Įregistravimo pagrindas: 2018-02-28 Deklaracija apie statybos užbaigimą / paskirties pakeitimą Nr. VL-179(5.13.)
Įrašas galioja: **Nuo 2018-03-22**
- 6.33. **Turto patikėjimo teisė**
Patikėtinis: Lietuvos kariuomenė, a.k. 188732677
Daiktas: oro uostas Nr. 4400-4794-6729, aprašytas p. 2.85.
oro uostas Nr. 4400-4815-2312, aprašytas p. 2.86.
oro uostas Nr. 4400-4815-2323, aprašytas p. 2.87.
oro uostas Nr. 4400-4815-2356, aprašytas p. 2.88.
oro uostas Nr. 4400-4815-2367, aprašytas p. 2.89.
oro uostas Nr. 4400-4815-2389, aprašytas p. 2.90.
Įregistravimo pagrindas: 2004-07-22 Steigėjo įsakymas Nr. V-769
2013-08-14 Pažyma Nr. 12R-1782(35)
2018-01-26 Pažyma apie naujai suformuotų nekilnojamojo turto kadastro objektų (statinių) galimybę naudoti pagal paskirtį Nr. PNTK-4-(22.25)
Įrašas galioja: **Nuo 2018-02-21**
- 6.34. **Turto patikėjimo teisė**
Patikėtinis: Lietuvos kariuomenė, a.k. 188732677
Daiktas: oro uostas Nr. 4400-1969-7662, aprašytas p. 2.81.
nuotekų šalinimo tinklai Nr. 4400-2181-8762, aprašyti p. 2.200.
nuotekų šalinimo tinklai Nr. 4400-2181-8773, aprašyti p. 2.201.
nuotekų šalinimo tinklai Nr. 4400-2181-8828, aprašyti p. 2.202.
nuotekų šalinimo tinklai Nr. 4400-2185-0259, aprašyti p. 2.203.
nuotekų šalinimo tinklai Nr. 4400-2186-5585, aprašyti p. 2.204.
nuotekų šalinimo tinklai Nr. 4400-2188-1012, aprašyti p. 2.205.
Įregistravimo pagrindas: 2011-07-26 Statybos užbaigimo aktas Nr. SUA-1458-(19.34)
Įrašas galioja: **Nuo 2017-10-13**
- 6.35. **Turto patikėjimo teisė**
Patikėtinis: Lietuvos kariuomenė, a.k. 188732677
Daiktas: pastatas Nr. 4400-2023-8311, aprašytas p. 2.52.
pastatas Nr. 4400-2084-7627, aprašytas p. 2.53.
Įregistravimo pagrindas: 2010-12-28 Statybos užbaigimo aktas Nr. PTN-60-101229-00208
Įrašas galioja: **Nuo 2017-09-18**
- 6.36. **Turto patikėjimo teisė**
Patikėtinis: Lietuvos kariuomenė, a.k. 188732677
Daiktas: oro uostas Nr. 4400-4549-3822, aprašytas p. 2.93.
kiti statiniai Nr. 4400-2633-6201, aprašyti p. 2.161.
kiti statiniai Nr. 4400-2633-6223, aprašyti p. 2.162.
kiti statiniai Nr. 4400-4549-3774, aprašyti p. 2.168.
kiti statiniai Nr. 4400-4549-3874, aprašyti p. 2.169.
kiti statiniai Nr. 4400-4621-2377, aprašyti p. 2.163.

- [registravimo pagrindas: 2004-07-21 Sutartis Nr. 04/07/21-3/2SU-92
2004-07-22 Steigėjo įsakymas Nr. V-769
2005-09-20 Pripažinimo tinkamu naudoti aktas
2006-10-10 Pripažinimo tinkamu naudoti aktas
2007-01-09 Pripažinimo tinkamu naudoti aktas Nr. 1
2007-01-09 Pripažinimo tinkamu naudoti aktas Nr. 2
2009-10-13 Pripažinimo tinkamu naudoti aktas Nr. PTN-100-091013-00085
2013-08-14 Pažyma Nr. 12R-1782(35)
2017-06-23 Pažyma apie naujai suformuotų nekilnojamojo turto kadastro objektų (statinių) galimybę naudoti pagal paskirtį Nr. 12R-1013
[rašas galioja: Nuo 2017-09-14
- 6.37. **Turto patikėjimo teisė**
Patikėtinis: Lietuvos kariuomenė, a.k. 188732677
Daiktas: pastatas Nr. 4400-3150-5792, aprašytas p. 2.47.
[registravimo pagrindas: 2016-09-13 Apylinkės teismo sprendimas Nr. e2YT-6876-1030/1016
[rašas galioja: Nuo 2017-05-05
- 6.38. **Turto patikėjimo teisė**
Patikėtinis: Lietuvos kariuomenė, a.k. 188732677
Daiktas: kiti statiniai Nr. 4400-4345-1230, aprašyti p. 2.170.
[registravimo pagrindas: 1999-09-02 Steigėjo įsakymas Nr. 979
1999-09-03 Perdavimo - priėmimo aktas
[rašas galioja: Nuo 2016-11-18
- 6.39. **Turto patikėjimo teisė**
Patikėtinis: Lietuvos kariuomenė, a.k. 188732677
Daiktas: kiti statiniai Nr. 4400-2700-6697, aprašyti p. 2.136.
[registravimo pagrindas: 2013-08-27 Deklaracija apie statybos užbaigimą / paskirties pakeitimą Nr. VL-122
[rašas galioja: Nuo 2015-05-11
- 6.40. **Turto patikėjimo teisė**
Patikėtinis: Lietuvos kariuomenė, a.k. 188732677
Daiktas: pastatas Nr. 2998-0014-4018, aprašytas p. 2.7.
[registravimo pagrindas: 1999-09-02 Steigėjo įsakymas Nr. 979
1999-09-03 Perdavimo - priėmimo aktas
2014-07-09 Statybos užbaigimo aktas Nr. SUA-60-140709-00112
[rašas galioja: Nuo 2014-10-01
- 6.41. **Turto patikėjimo teisė**
Patikėtinis: Lietuvos kariuomenė, a.k. 188732677
Daiktas: kiti statiniai Nr. 4400-2879-3957, aprašyti p. 2.124.
dujų tinklai Nr. 4400-2940-4173, aprašyti p. 2.180.
vandentiekio tinklai Nr. 4400-2932-1313, aprašyti p. 2.192.
vandentiekio tinklai Nr. 4400-2943-0219, aprašyti p. 2.190.
nuotekų šalinimo tinklai Nr. 4400-2940-4228, aprašyti p. 2.216.
nuotekų šalinimo tinklai Nr. 4400-2943-0240, aprašyti p. 2.219.
nuotekų šalinimo tinklai Nr. 4400-2943-0251, aprašyti p. 2.222.
[registravimo pagrindas: 2014-07-09 Statybos užbaigimo aktas Nr. SUA-60-140709-00112
[rašas galioja: Nuo 2014-10-01
- 6.42. **Turto patikėjimo teisė**
Patikėtinis: Lietuvos kariuomenė, a.k. 188732677
Daiktas: vandentiekio tinklai Nr. 4400-2742-9609, aprašyti p. 2.189.
vandentiekio tinklai Nr. 4400-2742-9612, aprašyti p. 2.181.
šilumos tinklai Nr. 4400-2742-9630, aprašyti p. 2.197.
nuotekų šalinimo tinklai Nr. 4400-2742-9585, aprašyti p. 2.229.
[registravimo pagrindas: 2014-02-13 Statybos užbaigimo aktas Nr. SUA-60-140213-00031
[rašas galioja: Nuo 2014-07-16
- 6.43. **Servitutas - teisė aptarnauti požemines, antžemines komunikacijas (tarnaujantis)**
Daiktas: žemės sklypas Nr. 4400-2911-8529, aprašytas p. 2.1.
[registravimo pagrindas: 2014-01-03 Nacionalinės žemės tarnybos teritorinio skyriaus vedėjo sprendimas Nr. 31SK-(14.31.110.)-15
Plotas: 0.1283 ha
Aprašymas: Pažymėtas plane S17
[rašas galioja: Nuo 2014-06-30
- 6.44. **Servitutas - teisė tiesti požemines, antžemines komunikacijas (tarnaujantis)**
Daiktas: žemės sklypas Nr. 4400-2911-8529, aprašytas p. 2.1.
[registravimo pagrindas: 2014-01-03 Nacionalinės žemės tarnybos teritorinio skyriaus vedėjo sprendimas Nr. 31SK-(14.31.110.)-15
Plotas: 0.1283 ha
Aprašymas: Pažymėtas plane S17
[rašas galioja: Nuo 2014-06-30
- 6.45. **Kelio servitutas - teisė važiuoti transporto priemonėmis (tarnaujantis)**
Daiktas: žemės sklypas Nr. 4400-2911-8529, aprašytas p. 2.1.
[registravimo pagrindas: 2014-01-03 Nacionalinės žemės tarnybos teritorinio skyriaus vedėjo sprendimas Nr. 31SK-(14.31.110.)-15
Plotas: 0.3597 ha
Aprašymas: Pažymėtas plane S16
[rašas galioja: Nuo 2014-06-30
- 6.46. **Servitutas - teisė aptarnauti požemines, antžemines komunikacijas (tarnaujantis)**
Daiktas: žemės sklypas Nr. 4400-2911-8529, aprašytas p. 2.1.
[registravimo pagrindas: 2014-01-03 Nacionalinės žemės tarnybos teritorinio skyriaus vedėjo sprendimas Nr. 31SK-(14.31.110.)-15
Plotas: 0.055 ha
Aprašymas: Pažymėtas plane S15
[rašas galioja: Nuo 2014-06-30
- 6.47. **Servitutas - teisė tiesti požemines, antžemines komunikacijas (tarnaujantis)**
Daiktas: žemės sklypas Nr. 4400-2911-8529, aprašytas p. 2.1.
[registravimo pagrindas: 2014-01-03 Nacionalinės žemės tarnybos teritorinio skyriaus vedėjo sprendimas Nr. 31SK-(14.31.110.)-15
Plotas: 0.055 ha
Aprašymas: Pažymėtas plane S15
[rašas galioja: Nuo 2014-06-30

- 6.48. **Kelio servitutas - teisė važiuoti transporto priemonėmis (tarnaujantis)**
Daiktas: žemės sklypas Nr. 4400-2911-8529, aprašytas p. 2.1.
[registravimo pagrindas: 2014-01-03 Nacionalinės žemės tarnybos teritorinio skyriaus vedėjo sprendimas Nr. 31SK-(14.31.110.)-15
Plotas: 0.0354 ha
Aprašymas: Pažymėtas plane S14
[rašas galioja: Nuo 2014-06-30
- 6.49. **Servitutas - teisė aptarnauti požemines, antžemines komunikacijas (tarnaujantis)**
Daiktas: žemės sklypas Nr. 4400-2911-8529, aprašytas p. 2.1.
[registravimo pagrindas: 2014-01-03 Nacionalinės žemės tarnybos teritorinio skyriaus vedėjo sprendimas Nr. 31SK-(14.31.110.)-15
Plotas: 0.007 ha
Aprašymas: Pažymėtas plane S13
[rašas galioja: Nuo 2014-06-30
- 6.50. **Servitutas - teisė tiesti požemines, antžemines komunikacijas (tarnaujantis)**
Daiktas: žemės sklypas Nr. 4400-2911-8529, aprašytas p. 2.1.
[registravimo pagrindas: 2014-01-03 Nacionalinės žemės tarnybos teritorinio skyriaus vedėjo sprendimas Nr. 31SK-(14.31.110.)-15
Plotas: 0.007 ha
Aprašymas: Pažymėtas plane S13
[rašas galioja: Nuo 2014-06-30
- 6.51. **Servitutas - teisė aptarnauti požemines, antžemines komunikacijas (tarnaujantis)**
Daiktas: žemės sklypas Nr. 4400-2911-8529, aprašytas p. 2.1.
[registravimo pagrindas: 2014-01-03 Nacionalinės žemės tarnybos teritorinio skyriaus vedėjo sprendimas Nr. 31SK-(14.31.110.)-15
Plotas: 0.0624 ha
Aprašymas: Pažymėtas plane S12
[rašas galioja: Nuo 2014-06-30
- 6.52. **Servitutas - teisė tiesti požemines, antžemines komunikacijas (tarnaujantis)**
Daiktas: žemės sklypas Nr. 4400-2911-8529, aprašytas p. 2.1.
[registravimo pagrindas: 2014-01-03 Nacionalinės žemės tarnybos teritorinio skyriaus vedėjo sprendimas Nr. 31SK-(14.31.110.)-15
Plotas: 0.0624 ha
Aprašymas: Pažymėtas plane S12
[rašas galioja: Nuo 2014-06-30
- 6.53. **Kelio servitutas - teisė važiuoti transporto priemonėmis (tarnaujantis)**
Daiktas: žemės sklypas Nr. 4400-2911-8529, aprašytas p. 2.1.
[registravimo pagrindas: 2014-01-03 Nacionalinės žemės tarnybos teritorinio skyriaus vedėjo sprendimas Nr. 31SK-(14.31.110.)-15
Plotas: 0.0624 ha
Aprašymas: Pažymėtas plane S12
[rašas galioja: Nuo 2014-06-30
- 6.54. **Servitutas - teisė aptarnauti požemines, antžemines komunikacijas (tarnaujantis)**
Daiktas: žemės sklypas Nr. 4400-2911-8529, aprašytas p. 2.1.
[registravimo pagrindas: 2014-01-03 Nacionalinės žemės tarnybos teritorinio skyriaus vedėjo sprendimas Nr. 31SK-(14.31.110.)-15
Plotas: 0.1431 ha
Aprašymas: Pažymėtas plane S11
[rašas galioja: Nuo 2014-06-30
- 6.55. **Servitutas - teisė tiesti požemines, antžemines komunikacijas (tarnaujantis)**
Daiktas: žemės sklypas Nr. 4400-2911-8529, aprašytas p. 2.1.
[registravimo pagrindas: 2014-01-03 Nacionalinės žemės tarnybos teritorinio skyriaus vedėjo sprendimas Nr. 31SK-(14.31.110.)-15
Plotas: 0.1431 ha
Aprašymas: Pažymėtas plane S11
[rašas galioja: Nuo 2014-06-30
- 6.56. **Servitutas - teisė aptarnauti požemines, antžemines komunikacijas (tarnaujantis)**
Daiktas: žemės sklypas Nr. 4400-2911-8529, aprašytas p. 2.1.
[registravimo pagrindas: 2014-01-03 Nacionalinės žemės tarnybos teritorinio skyriaus vedėjo sprendimas Nr. 31SK-(14.31.110.)-15
Plotas: 0.0114 ha
Aprašymas: Pažymėtas plane S10
[rašas galioja: Nuo 2014-06-30
- 6.57. **Servitutas - teisė tiesti požemines, antžemines komunikacijas (tarnaujantis)**
Daiktas: žemės sklypas Nr. 4400-2911-8529, aprašytas p. 2.1.
[registravimo pagrindas: 2014-01-03 Nacionalinės žemės tarnybos teritorinio skyriaus vedėjo sprendimas Nr. 31SK-(14.31.110.)-15
Plotas: 0.0114 ha
Aprašymas: Pažymėtas plane S10
[rašas galioja: Nuo 2014-06-30
- 6.58. **Servitutas - teisė aptarnauti požemines, antžemines komunikacijas (tarnaujantis)**
Daiktas: žemės sklypas Nr. 4400-2911-8529, aprašytas p. 2.1.
[registravimo pagrindas: 2014-01-03 Nacionalinės žemės tarnybos teritorinio skyriaus vedėjo sprendimas Nr. 31SK-(14.31.110.)-15
Plotas: 0.3156 ha
Aprašymas: Pažymėtas plane S9
[rašas galioja: Nuo 2014-06-30
- 6.59. **Servitutas - teisė tiesti požemines, antžemines komunikacijas (tarnaujantis)**
Daiktas: žemės sklypas Nr. 4400-2911-8529, aprašytas p. 2.1.
[registravimo pagrindas: 2014-01-03 Nacionalinės žemės tarnybos teritorinio skyriaus vedėjo sprendimas Nr. 31SK-(14.31.110.)-15
Plotas: 0.3156 ha
Aprašymas: Pažymėtas plane S9
[rašas galioja: Nuo 2014-06-30
- 6.60. **Servitutas - teisė aptarnauti požemines, antžemines komunikacijas (tarnaujantis)**
Daiktas: žemės sklypas Nr. 4400-2911-8529, aprašytas p. 2.1.
[registravimo pagrindas: 2014-01-03 Nacionalinės žemės tarnybos teritorinio skyriaus vedėjo sprendimas Nr. 31SK-(14.31.110.)-15

- Plotas: **7.7556 ha**
Aprašymas: **Pažymėtas plane S8**
Įrašas galioja: **Nuo 2014-06-30**
- 6.61. **Servitutas - teisė tiesti požemines, antžemines komunikacijas (tarnaujantis)**
Daiktas: **žemės sklypas Nr. 4400-2911-8529, aprašytas p. 2.1.**
Įregistravimo pagrindas: **2014-01-03 Nacionalinės žemės tarnybos teritorinio skyriaus vedėjo sprendimas Nr. 31SK-(14.31.110.)-15**
Plotas: **7.7556 ha**
Aprašymas: **Pažymėtas plane S8**
Įrašas galioja: **Nuo 2014-06-30**
- 6.62. **Servitutas - teisė aptarnauti požemines, antžemines komunikacijas (tarnaujantis)**
Daiktas: **žemės sklypas Nr. 4400-2911-8529, aprašytas p. 2.1.**
Įregistravimo pagrindas: **2014-01-03 Nacionalinės žemės tarnybos teritorinio skyriaus vedėjo sprendimas Nr. 31SK-(14.31.110.)-15**
Plotas: **0.0078 ha**
Aprašymas: **Pažymėtas plane S4**
Įrašas galioja: **Nuo 2014-06-30**
- 6.63. **Statinių servitutas (tarnaujantis)**
Daiktas: **žemės sklypas Nr. 4400-2911-8529, aprašytas p. 2.1.**
Įregistravimo pagrindas: **2014-01-03 Nacionalinės žemės tarnybos teritorinio skyriaus vedėjo sprendimas Nr. 31SK-(14.31.110.)-15**
Plotas: **0.015 ha**
Aprašymas: **Pažymėtas plane S7**
Įrašas galioja: **Nuo 2014-06-30**
- 6.64. **Statinių servitutas (tarnaujantis)**
Daiktas: **žemės sklypas Nr. 4400-2911-8529, aprašytas p. 2.1.**
Įregistravimo pagrindas: **2014-01-03 Nacionalinės žemės tarnybos teritorinio skyriaus vedėjo sprendimas Nr. 31SK-(14.31.110.)-15**
Plotas: **0.0043 ha**
Aprašymas: **Pažymėtas plane S6**
Įrašas galioja: **Nuo 2014-06-30**
- 6.65. **Statinių servitutas (tarnaujantis)**
Daiktas: **žemės sklypas Nr. 4400-2911-8529, aprašytas p. 2.1.**
Įregistravimo pagrindas: **2014-01-03 Nacionalinės žemės tarnybos teritorinio skyriaus vedėjo sprendimas Nr. 31SK-(14.31.110.)-15**
Plotas: **0.0205 ha**
Aprašymas: **Pažymėtas plane S5**
Įrašas galioja: **Nuo 2014-06-30**
- 6.66. **Servitutas - teisė tiesti požemines, antžemines komunikacijas (tarnaujantis)**
Daiktas: **žemės sklypas Nr. 4400-2911-8529, aprašytas p. 2.1.**
Įregistravimo pagrindas: **2014-01-03 Nacionalinės žemės tarnybos teritorinio skyriaus vedėjo sprendimas Nr. 31SK-(14.31.110.)-15**
Plotas: **0.0078 ha**
Aprašymas: **Pažymėtas plane S4**
Įrašas galioja: **Nuo 2014-06-30**
- 6.67. **Servitutas - teisė aptarnauti požemines, antžemines komunikacijas (tarnaujantis)**
Daiktas: **žemės sklypas Nr. 4400-2911-8529, aprašytas p. 2.1.**
Įregistravimo pagrindas: **2014-01-03 Nacionalinės žemės tarnybos teritorinio skyriaus vedėjo sprendimas Nr. 31SK-(14.31.110.)-15**
Plotas: **0.0019 ha**
Aprašymas: **Pažymėtas plane S3**
Įrašas galioja: **Nuo 2014-06-30**
- 6.68. **Servitutas - teisė tiesti požemines, antžemines komunikacijas (tarnaujantis)**
Daiktas: **žemės sklypas Nr. 4400-2911-8529, aprašytas p. 2.1.**
Įregistravimo pagrindas: **2014-01-03 Nacionalinės žemės tarnybos teritorinio skyriaus vedėjo sprendimas Nr. 31SK-(14.31.110.)-15**
Plotas: **0.0019 ha**
Aprašymas: **Pažymėtas plane S3**
Įrašas galioja: **Nuo 2014-06-30**
- 6.69. **Servitutas - teisė aptarnauti požemines, antžemines komunikacijas (tarnaujantis)**
Daiktas: **žemės sklypas Nr. 4400-2911-8529, aprašytas p. 2.1.**
Įregistravimo pagrindas: **2014-01-03 Nacionalinės žemės tarnybos teritorinio skyriaus vedėjo sprendimas Nr. 31SK-(14.31.110.)-15**
Plotas: **0.2311 ha**
Aprašymas: **Pažymėtas plane S2**
Įrašas galioja: **Nuo 2014-06-30**
- 6.70. **Servitutas - teisė tiesti požemines, antžemines komunikacijas (tarnaujantis)**
Daiktas: **žemės sklypas Nr. 4400-2911-8529, aprašytas p. 2.1.**
Įregistravimo pagrindas: **2014-01-03 Nacionalinės žemės tarnybos teritorinio skyriaus vedėjo sprendimas Nr. 31SK-(14.31.110.)-15**
Plotas: **0.2311 ha**
Aprašymas: **Pažymėtas plane S2**
Įrašas galioja: **Nuo 2014-06-30**
- 6.71. **Servitutas - teisė aptarnauti požemines, antžemines komunikacijas (tarnaujantis)**
Daiktas: **žemės sklypas Nr. 4400-2911-8529, aprašytas p. 2.1.**
Įregistravimo pagrindas: **2014-01-03 Nacionalinės žemės tarnybos teritorinio skyriaus vedėjo sprendimas Nr. 31SK-(14.31.110.)-15**
Plotas: **0.2958 ha**
Aprašymas: **Pažymėtas plane S1**
Įrašas galioja: **Nuo 2014-06-30**
- 6.72. **Servitutas - teisė tiesti požemines, antžemines komunikacijas (tarnaujantis)**
Daiktas: **žemės sklypas Nr. 4400-2911-8529, aprašytas p. 2.1.**
Įregistravimo pagrindas: **2014-01-03 Nacionalinės žemės tarnybos teritorinio skyriaus vedėjo sprendimas Nr. 31SK-(14.31.110.)-15**
Plotas: **0.2958 ha**
Aprašymas: **Pažymėtas plane S1**
Įrašas galioja: **Nuo 2014-06-30**
- 6.73. **Kelio servitutas - teisė važiuoti transporto priemonėmis (tarnaujantis)**

- Daiktas: žemės sklypas Nr. 4400-2911-8529, aprašytas p. 2.1.
 Įregistravimo pagrindas: 2014-01-03 Nacionalinės žemės tarnybos teritorinio skyriaus vedėjo sprendimas Nr. 31SK-(14.31.110.)-15
 Plotas: 0.2958 ha
 Aprašymas: Pažymėtas plane S1
 Įrašas galioja: Nuo 2014-06-30
- 6.74. **Turto patikėjimo teisė**
 Patikėtinis: Lietuvos kariuomenė, a.k. 188732677
 Daiktas: nuotekų šalinimo tinklai Nr. 4400-0992-8801, aprašyti p. 2.198.
 nuotekų šalinimo tinklai Nr. 4400-2654-1224, aprašyti p. 2.207.
 Įregistravimo pagrindas: 2007-01-09 Pripažinimo tinkamu naudoti aktas Nr. 2
 Įrašas galioja: Nuo 2013-05-17
- 6.75. **Turto patikėjimo teisė**
 Patikėtinis: Lietuvos kariuomenė, a.k. 188732677
 Daiktas: nuotekų šalinimo tinklai Nr. 4400-2654-1413, aprašyti p. 2.228.
 nuotekų šalinimo tinklai Nr. 4400-2654-1424, aprašyti p. 2.217.
 nuotekų šalinimo tinklai Nr. 4400-2654-1435, aprašyti p. 2.220.
 nuotekų šalinimo tinklai Nr. 4400-2654-1446, aprašyti p. 2.214.
 nuotekų šalinimo tinklai Nr. 4400-2654-1457, aprašyti p. 2.223.
 nuotekų šalinimo tinklai Nr. 4400-2654-1468, aprašyti p. 2.226.
 nuotekų šalinimo tinklai Nr. 4400-2654-1513, aprašyti p. 2.227.
 nuotekų šalinimo tinklai Nr. 4400-2654-1524, aprašyti p. 2.225.
 Įregistravimo pagrindas: 2006-10-10 Pripažinimo tinkamu naudoti aktas
 Įrašas galioja: Nuo 2013-05-17
- 6.76. **Turto patikėjimo teisė**
 Patikėtinis: Lietuvos kariuomenė, a.k. 188732677
 Daiktas: nuotekų šalinimo tinklai Nr. 4400-0992-9642, aprašyti p. 2.199.
 nuotekų šalinimo tinklai Nr. 4400-2654-1202, aprašyti p. 2.206.
 Įregistravimo pagrindas: 2007-01-09 Pripažinimo tinkamu naudoti aktas Nr. 1
 Įrašas galioja: Nuo 2013-05-17
- 6.77. **Turto patikėjimo teisė**
 Patikėtinis: Lietuvos kariuomenė, a.k. 188732677
 Daiktas: kiti statiniai Nr. 4400-2118-4436, aprašyti p. 2.111.
 kiti statiniai Nr. 4400-2118-4447, aprašyti p. 2.112.
 kiti statiniai Nr. 4400-2118-4480, aprašyti p. 2.134.
 kiti statiniai Nr. 4400-2118-4490, aprašyti p. 2.138.
 kiti statiniai Nr. 4400-2118-4503, aprašyti p. 2.114.
 Įregistravimo pagrindas: 2011-02-18 Statybos užbaigimo aktas Nr. SUA-313-(19.34)
 Įrašas galioja: Nuo 2013-05-06
- 6.78. **Turto patikėjimo teisė**
 Patikėtinis: Lietuvos kariuomenė, a.k. 188732677
 Daiktas: kiti statiniai Nr. 4400-2628-8491, aprašyti p. 2.173.
 kiti statiniai Nr. 4400-2628-8537, aprašyti p. 2.167.
 kiti statiniai Nr. 4400-2628-8548, aprašyti p. 2.159.
 kiti statiniai Nr. 4400-2628-8559, aprašyti p. 2.165.
 kiti statiniai Nr. 4400-2628-8560, aprašyti p. 2.166.
 kiti statiniai Nr. 4400-2628-8615, aprašyti p. 2.164.
 Įregistravimo pagrindas: 1993-01-20 Įsakymas Nr. 45
 1993-02-01 Įsakymas Nr. 84
 2000-03-04 Perdavimo - priėmimo aktas Nr. 17,18,19,20
 2000-03-04 Perdavimo - priėmimo aktas Nr. 21,22,23,24
 2000-03-04 Perdavimo - priėmimo aktas Nr. 25,26,27,28
 2000-03-04 Perdavimo - priėmimo aktas Nr. 29,30,31,32
 2000-03-04 Perdavimo - priėmimo aktas Nr. 33,34,35,36
 2000-03-04 Perdavimo - priėmimo aktas Nr. 37,38,39,40
 2000-03-04 Perdavimo - priėmimo aktas Nr. 41,42,43,44
 2000-03-04 Perdavimo - priėmimo aktas Nr. 45,46,47,48
 2000-03-04 Perdavimo - priėmimo aktas Nr. 49,50,51,52
 2000-03-04 Perdavimo - priėmimo aktas Nr. 53
 2000-03-04 Perdavimo - priėmimo aktas Nr. 13,14,15,16
 2000-03-04 Perdavimo - priėmimo aktas Nr. 1,2,3,4,5,6,7
 2000-03-04 Perdavimo - priėmimo aktas Nr. 8,9,10,11,12
 2000-03-24 Įsakymas Nr. 306
 Įrašas galioja: Nuo 2013-05-06
- 6.79. **Turto patikėjimo teisė**
 Patikėtinis: Lietuvos kariuomenė, a.k. 188732677
 Daiktas: pastatas Nr. 4400-2118-4425, aprašytas p. 2.54.
 Įregistravimo pagrindas: 2011-02-18 Statybos užbaigimo aktas Nr. SUA-313-(19.34)
 Įrašas galioja: Nuo 2013-05-06
- 6.80. **Turto patikėjimo teisė**
 Patikėtinis: Lietuvos kariuomenė, a.k. 188732677
 Daiktas: nuotekų šalinimo tinklai Nr. 4400-1948-2123, aprašyti p. 2.257.
 nuotekų šalinimo tinklai Nr. 4400-1948-2134, aprašyti p. 2.258.
 Įregistravimo pagrindas: 2009-10-13 Pripažinimo tinkamu naudoti aktas Nr. PTN-100-091013-00085
 Įrašas galioja: Nuo 2010-04-15
- 6.81. **Turto patikėjimo teisė**
 Patikėtinis: Lietuvos kariuomenė, a.k. 188732677
 Daiktas: inžineriniai tinklai Nr. 4400-1945-5526, aprašyti p. 2.98.
 inžineriniai tinklai Nr. 4400-1945-5570, aprašyti p. 2.102.
 inžineriniai tinklai Nr. 4400-1945-5580, aprašyti p. 2.100.
 inžineriniai tinklai Nr. 4400-1945-5604, aprašyti p. 2.101.
 inžineriniai tinklai Nr. 4400-1945-5615, aprašyti p. 2.99.
 inžineriniai tinklai Nr. 4400-1945-5659, aprašyti p. 2.103.
 inžineriniai tinklai Nr. 4400-1946-0836, aprašyti p. 2.97.
 inžineriniai tinklai Nr. 4400-1946-0847, aprašyti p. 2.96.
 Įregistravimo pagrindas: 2009-08-26 Pripažinimo tinkamu naudoti aktas Nr. PTN-100-090826-00045
 Įrašas galioja: Nuo 2010-04-14
- 6.82. **Turto patikėjimo teisė**
 Patikėtinis: Lietuvos kariuomenė, a.k. 188732677

- Daiktas: pastatas Nr. 4400-1939-2524, aprašytas p. 2.248.
 kiti statiniai Nr. 4400-2009-3667, aprašyti p. 2.249.
 kiti statiniai Nr. 4400-2009-3690, aprašyti p. 2.250.
 vandentiekio tinklai Nr. 4400-2010-1168, aprašyti p. 2.255.
 nuotekų šalinimo tinklai Nr. 4400-2010-1098, aprašyti p. 2.256.
 nuotekų šalinimo tinklai Nr. 4400-2010-1102, aprašyti p. 2.259.
 nuotekų šalinimo tinklai Nr. 4400-2010-1124, aprašyti p. 2.260.
 nuotekų šalinimo tinklai Nr. 4400-2010-1135, aprašyti p. 2.261.
- [registravimo pagrindas: 2010-01-22 Pripažinimo tinkamu naudoti aktas Nr. PTN-100-100122-00014
]rašas galioja: Nuo 2010-04-07
- 6.83. **Turto patikėjimo teisė**
 Patikėtinis: Lietuvos kariuomenė, a.k. 188732677
 Daiktas: pastatas Nr. 4400-1753-5329, aprašytas p. 2.61.
 inžineriniai tinklai Nr. 4400-1769-8005, aprašyti p. 2.107.
 kiti statiniai Nr. 4400-1757-5703, aprašyti p. 2.123.
 kiti statiniai Nr. 4400-1757-5736, aprašyti p. 2.109.
 kiti statiniai Nr. 4400-1757-5803, aprašyti p. 2.110.
- [registravimo pagrindas: 2008-12-10 Statinio pripažinimo tinkamu naudoti aktas Nr. STN-61-081210-060
]rašas galioja: Nuo 2009-09-15
- 6.84. **Turto patikėjimo teisė**
 Patikėtinis: Lietuvos kariuomenė, a.k. 188732677
 Daiktas: kiti statiniai Nr. 4400-1757-5636, aprašyti p. 2.160.
- [registravimo pagrindas: 1999-09-02 Steigėjo įsakymas Nr. 979
 1999-09-03 Perdavimo - priėmimo aktas
 2008-12-10 Statinio pripažinimo tinkamu naudoti aktas Nr. STN-61-081210-060
]rašas galioja: Nuo 2009-09-15
- 6.85. **Turto patikėjimo teisė**
 Patikėtinis: Lietuvos kariuomenė, a.k. 188732677
 Daiktas: pastatas Nr. 4400-0535-8034, aprašytas p. 2.37.
 pastatas Nr. 4400-0535-8094, aprašytas p. 2.40.
 pastatas Nr. 4400-0535-8150, aprašytas p. 2.41.
 pastatas Nr. 4400-0535-8172, aprašytas p. 2.68.
 pastatas Nr. 4400-0535-8207, aprašytas p. 2.44.
 pastatas Nr. 4400-0596-3344, aprašytas p. 2.46.
 kiti statiniai Nr. 4400-0535-8218, aprašyti p. 2.116.
 kiti statiniai Nr. 4400-0549-0020, aprašyti p. 2.139.
- [registravimo pagrindas: 2004-07-22 Steigėjo įsakymas Nr. V-769
 2004-12-13 Pirkimo - pardavimo sutartis Nr. 04/12/13-4
 2005-06-16 Raštas
]rašas galioja: Nuo 2005-06-16
- 6.86. **Turto patikėjimo teisė**
 Patikėtinis: Lietuvos kariuomenė, a.k. 188732677
 Daiktas: pastatas Nr. 2997-7013-5017, aprašytas p. 2.33.
 pastatas Nr. 2997-7013-5028, aprašytas p. 2.35.
 pastatas Nr. 2999-4015-6077, aprašytas p. 2.14.
 pastatas Nr. 2999-4015-6088, aprašytas p. 2.15.
- [registravimo pagrindas: 2004-12-13 Pirkimo - pardavimo sutartis Nr. 04/12/13-4
]rašas galioja: Nuo 2005-02-07
- 6.87. **Turto patikėjimo teisė**
 Patikėtinis: Lietuvos kariuomenė, a.k. 188732677
 Daiktas: pastatas Nr. 2999-7005-8013, aprašytas p. 2.29.
 pastatas Nr. 2999-7009-1018, aprašytas p. 2.28.
 pastatas Nr. 2999-7009-2026, aprašytas p. 2.30.
 pastatas Nr. 2998-5016-1011, aprašytas p. 2.26.
 pastatas Nr. 2999-7009-3012, aprašytas p. 2.27.
 pastatas Nr. 2998-5016-2014, aprašytas p. 2.25.
 pastatas Nr. 2998-4016-6015, aprašytas p. 2.31.
 pastatas Nr. 2999-4015-6011, aprašytas p. 2.2.
 pastatas Nr. 2999-4015-6022, aprašytas p. 2.5.
 pastatas Nr. 2999-4015-6033, aprašytas p. 2.6.
 pastatas Nr. 2999-4015-6044, aprašytas p. 2.8.
 pastatas Nr. 2999-4015-6055, aprašytas p. 2.10.
 pastatas Nr. 2999-4015-6066, aprašytas p. 2.12.
 pastatas Nr. 2999-4015-6155, aprašytas p. 2.22.
 pastatas Nr. 2999-4015-6166, aprašytas p. 2.23.
 pastatas Nr. 2999-4015-6177, aprašytas p. 2.24.
 pastatas Nr. 2999-7009-1029, aprašytas p. 2.77.
 inžineriniai tinklai Nr. 2999-4015-6244, aprašyti p. 2.105.
 inžineriniai tinklai Nr. 2999-4015-6255, aprašyti p. 2.106.
 kiti statiniai Nr. 2999-7005-8024, aprašyti p. 2.251.
 kiti statiniai Nr. 2999-7009-1038, aprašyti p. 2.254.
- [registravimo pagrindas: 2004-07-21 Sutartis Nr. 04/07/21-3/2SU-92
 2004-07-22 Steigėjo įsakymas Nr. V-769
]rašas galioja: Nuo 2004-08-09
- 6.88. **Turto patikėjimo teisė**
 Patikėtinis: Lietuvos kariuomenė, a.k. 188732677
 Daiktas: pastatas Nr. 2998-4013-6015, aprašytas p. 2.39.
 pastatas Nr. 2999-1016-4010, aprašytas p. 2.9.
 pastatas Nr. 2997-4016-3014, aprašytas p. 2.3.
 pastatas Nr. 2997-4016-3028, aprašytas p. 2.4.
 pastatas Nr. 2998-4013-7012, aprašytas p. 2.42.
 pastatas Nr. 2997-6016-1012, aprašytas p. 2.60.
 pastatas Nr. 2997-6016-1023, aprašytas p. 2.45.
 pastatas Nr. 2998-3012-0010, aprašytas p. 2.50.
 pastatas Nr. 2998-0014-2026, aprašytas p. 2.16.
 pastatas Nr. 2998-0014-2037, aprašytas p. 2.17.
 pastatas Nr. 2993-9012-5015, aprašytas p. 2.58.
 pastatas Nr. 2993-9012-5026, aprašytas p. 2.59.
 pastatas Nr. 2997-9008-6010, aprašytas p. 2.69.
 pastatas Nr. 2998-0014-4020, aprašytas p. 2.11.
 pastatas Nr. 2998-0014-4031, aprašytas p. 2.13.
 pastatas Nr. 2998-0014-4042, aprašytas p. 2.18.

pastatas Nr. 2998-0014-4053, aprašytas p. 2.32.
 pastatas Nr. 2998-7012-7019, aprašytas p. 2.19.
 pastatas Nr. 2998-7012-7022, aprašytas p. 2.20.
 pastatas Nr. 2998-7012-7036, aprašytas p. 2.21.
 pastatas Nr. 2997-2019-0019, aprašytas p. 2.48.
 pastatas Nr. 2998-2014-7010, aprašytas p. 2.36.
 pastatas Nr. 2998-2014-7021, aprašytas p. 2.38.
 pastatas Nr. 2998-2014-8019, aprašytas p. 2.57.
 pastatas Nr. 2998-4013-8014, aprašytas p. 2.34.
 pastatas Nr. 2998-4013-9018, aprašytas p. 2.43.
 pastatas Nr. 2998-8013-0017, aprašytas p. 2.49.
 pastatas Nr. 2998-2014-8024, aprašytas p. 2.79.
 inžineriniai tinklai Nr. 2996-0024-3011, aprašyti p. 2.104.
 kiti statiniai Nr. 2998-4013-6037, aprašyti p. 2.252.
 kiti statiniai Nr. 2997-4016-3030, aprašyti p. 2.141.
 kiti statiniai Nr. 2997-4016-3052, aprašyti p. 2.140.
 kiti statiniai Nr. 2998-7012-7040, aprašyti p. 2.253.

[registravimo pagrindas: 1999-09-02 Steigėjo įsakymas Nr. 979
 1999-09-03 Perdavimo - priėmimo aktas
]rašas galioja: Nuo 1999-09-08

6.89.

Turto patikėjimo teisė

Patikėtinis: Lietuvos kariuomenė, a.k. 188732677

Daiktas: pastatas Nr. 2993-6007-9031, aprašytas p. 2.55.
 pastatas Nr. 2993-6007-9042, aprašytas p. 2.56.
 pastatas Nr. 2998-4013-9018, aprašytas p. 2.43.
 pastatas Nr. 2993-6007-9053, aprašytas p. 2.80.
 pastatas Nr. 2998-4013-9029, aprašytas p. 2.78.

[registravimo pagrindas: 1999-05-25 Lietuvos Respublikos Vyriausybės nutarimas Nr. 644
 1999-08-18 Perdavimo - priėmimo aktas Nr. 1

]rašas galioja: Nuo 1999-09-08

7. Juridiniai faktai:

7.1.

Sudaryta nuomos sutartis

Nuomininkas: Savivaldybės įmonė Šiaulių oro uostas, a.k. 145907544

Daiktas: kiti statiniai Nr. 4400-5706-1937, aprašyti p. 2.171.
 kiti statiniai Nr. 4400-5706-1948, aprašyti p. 2.172.

[registravimo pagrindas: 2020-06-09 Perdavimo - priėmimo aktas Nr. NTA-15
 2020-06-09 Nuomos sutartis Nr. NTS-31

]rašas galioja: Nuo 2021-12-20

Terminas: Iki 2030-06-09

7.2.

Sudaryta panaudos sutartis

Panaudos gavėjas: Savivaldybės įmonė Šiaulių oro uostas, a.k. 145907544

Daiktas: kiti statiniai Nr. 4400-5706-1937, aprašyti p. 2.171.
 kiti statiniai Nr. 4400-5706-1948, aprašyti p. 2.172.

[registravimo pagrindas: 2010-03-04 Panaudos sutartis Nr. 18-K4-30
 2010-03-04 Perdavimo - priėmimo aktas Nr. 18-K4-30

]rašas galioja: Nuo 2021-12-20

Terminas: Iki 2015-03-04

7.3.

Sudaryta nuomos sutartis

Nuomininkas: UAB "SANITEX", a.k. 110443493

Daiktas: pastatas Nr. 2999-7005-8013, aprašytas p. 2.29.
 pastatas Nr. 2993-6007-9042, aprašytas p. 2.56.
 pastatas Nr. 2998-2014-7010, aprašytas p. 2.36.
 pastatas Nr. 2999-7009-1018, aprašytas p. 2.28.
 pastatas Nr. 2999-4015-6011, aprašytas p. 2.2.

[registravimo pagrindas: 2020-06-30 Nuomos sutartis Nr. NTS-33
 2020-08-07 Perdavimo - priėmimo aktas Nr. NTA-26

Aprašymas: 1,6 kv. m ploto patalpos, administraciniame pastate, pažymėtas plane 22B3p; 0,4 kv. m ploto patalpos, administraciniame pastate, pažymėtas plane 1B2p; 0,4 kv. m ploto patalpos, pastate-angare Nr. 2, pažymėtas plane 69P1b; 0,4 kv. m ploto patalpos, pastate-korpuse Nr. 5, pažymėtas plane 28N1p; 1,6 kv.m. ploto patalpos, pastate-skrydžių valdymo centre, pažymėtas plane 21T1p.

]rašas galioja: Nuo 2020-09-14

Terminas: Nuo 2020-08-07 iki 2021-08-07

7.4.

Sudaryta nuomos sutartis

Nuomininkas: Savivaldybės įmonė Šiaulių oro uostas, a.k. 145907544

Daiktas: oro uostas Nr. 4400-4549-3822, aprašytas p. 2.93.
 kiti statiniai Nr. 4400-4549-3774, aprašyti p. 2.168.
 kiti statiniai Nr. 4400-4549-3874, aprašyti p. 2.169.

[registravimo pagrindas: 2020-06-09 Perdavimo - priėmimo aktas Nr. NTA-15
 2020-06-09 Nuomos sutartis Nr. NTS-31

Aprašymas: Oro uosto takai, unikalūs Nr. 4400-4602-3336, pažymėti plane: c1 (7870 kv. m.), c2 (12190 kv. m.), A1 (1210 kv. m.). Šiaurinio perono apšvietimo stulpus su apšvietimo prožektoriais.

]rašas galioja: Nuo 2020-07-09

Terminas: Nuo 2020-06-09 iki 2030-06-09

7.5.

Sudaryta nuomos sutartis

Nuomininkas: Savivaldybės įmonė Šiaulių oro uostas, a.k. 145907544

Daiktas: pastatas Nr. 2999-4015-6055, aprašytas p. 2.10.
 pastatas Nr. 2999-4015-6066, aprašytas p. 2.12.
 pastatas Nr. 2999-4015-6077, aprašytas p. 2.14.
 pastatas Nr. 2999-4015-6088, aprašytas p. 2.15.

[registravimo pagrindas: 2019-11-11 Nuomos sutartis

Aprašymas: 5G1b-561.03 kv.m 6G1b-723.91 kv.m 8G1b-599.85kv.m 7G1b-618.72 kv.m

]rašas galioja: Nuo 2020-01-27

Terminas: Nuo 2019-11-11 iki 2024-11-11

7.6.

Sudaryta nuomos sutartis

Nuomininkas: Akcinė bendrovė "Oro navigacija", a.k. 210060460

Daiktas: pastatas Nr. 2999-7009-1018, aprašytas p. 2.28.

[registravimo pagrindas: 2019-11-08 Nuomos sutartis

2019-11-11 Perdavimo - priėmimo aktas Nr. 10-1991

- Plotas: **64.80 kv. m**
[rašas galioja: **Nuo 2019-11-26**
Terminas: **Nuo 2019-11-11 iki 2024-11-11**
- 7.7. **Sudaryta panaudos sutartis**
Panaudos gavėjas: **Antrasis operatyvinių tarnybų departamentas prie Krašto apsaugos ministerijos, a.k. 188651524**
Daiktas: **pastatas Nr. 2997-4016-3014, aprašytas p. 2.3.**
[registravimo pagrindas: **2010-06-18 Perdavimo - priėmimo aktas Nr. NTS-15/S-33**
2010-06-18 Panaudos sutartis Nr. NTS-15/S-33
Plotas: **339.12 kv. m**
[rašas galioja: **Nuo 2019-09-20**
Terminas: **Nuo 2010-06-18 iki 2020-06-18**
- 7.8. **Sudaryta nuomos sutartis**
Nuomininkas: **Coffee Address UAB, a.k. 111435033**
Daiktas: **pastatas Nr. 2999-7009-1018, aprašytas p. 2.28.**
[registravimo pagrindas: **2017-01-05 Perdavimo - priėmimo aktas Nr. VL-17**
2017-01-25 Nuomos sutartis Nr. NTS-2
2019-08-01 Perdavimo - priėmimo aktas
Plotas: **0.40 kv. m**
[rašas galioja: **Nuo 2019-09-12**
Terminas: **Iki 2020-01-24**
- 7.9. **Sudaryta nuomos sutartis**
Nuomininkas: **Coffee Address UAB, a.k. 111435033**
Daiktas: **pastatas Nr. 2999-4015-6011, aprašytas p. 2.2.**
[registravimo pagrindas: **2017-01-05 Perdavimo - priėmimo aktas Nr. VL-17**
2017-01-25 Nuomos sutartis Nr. NTS-2
2019-08-01 Perdavimo - priėmimo aktas
Plotas: **0.40 kv. m**
[rašas galioja: **Nuo 2019-09-12**
Terminas: **Iki 2020-01-24**
- 7.10. **Sudaryta nuomos sutartis**
Nuomininkas: **Coffee Address UAB, a.k. 111435033**
Daiktas: **pastatas Nr. 2999-7005-8013, aprašytas p. 2.29.**
[registravimo pagrindas: **2017-01-05 Perdavimo - priėmimo aktas Nr. VL-17**
2017-01-25 Nuomos sutartis Nr. NTS-2
2019-08-01 Perdavimo - priėmimo aktas
Plotas: **1.60 kv. m**
[rašas galioja: **Nuo 2019-09-12**
Terminas: **Iki 2020-01-24**
- 7.11. **Sudaryta nuomos sutartis**
Nuomininkas: **Coffee Address UAB, a.k. 111435033**
Daiktas: **pastatas Nr. 2993-6007-9042, aprašytas p. 2.56.**
[registravimo pagrindas: **2017-01-05 Perdavimo - priėmimo aktas Nr. VL-17**
2017-01-25 Nuomos sutartis Nr. NTS-2
2019-08-01 Perdavimo - priėmimo aktas
Plotas: **0.40 kv. m**
[rašas galioja: **Nuo 2019-09-12**
Terminas: **Iki 2020-01-24**
- 7.12. **Sudaryta nuomos sutartis**
Nuomininkas: **Coffee Address UAB, a.k. 111435033**
Daiktas: **pastatas Nr. 2998-2014-7010, aprašytas p. 2.36.**
[registravimo pagrindas: **2017-01-05 Perdavimo - priėmimo aktas Nr. VL-17**
2017-01-25 Nuomos sutartis Nr. NTS-2
2019-08-01 Perdavimo - priėmimo aktas
Plotas: **0.40 kv. m**
[rašas galioja: **Nuo 2019-09-12**
Terminas: **Iki 2020-01-24**
- 7.13. **Sudaryta panaudos sutartis**
Panaudos gavėjas: **Savivaldybės įmonė Šiaulių oro uostas, a.k. 145907544**
Daiktas: **oro uostas Nr. 4400-4549-3822, aprašytas p. 2.93.**
kiti statiniai Nr. 4400-2633-6201, aprašyti p. 2.161.
kiti statiniai Nr. 4400-2633-6223, aprašyti p. 2.162.
kiti statiniai Nr. 4400-4549-3774, aprašyti p. 2.168.
kiti statiniai Nr. 4400-4549-3874, aprašyti p. 2.169.
kiti statiniai Nr. 4400-4621-2377, aprašyti p. 2.163.
[registravimo pagrindas: **2010-03-04 Panaudos sutartis Nr. 18-K4-30**
2010-03-04 Perdavimo - priėmimo aktas Nr. 18-K4-30
[rašas galioja: **Nuo 2017-09-14**
Terminas: **Iki 2015-03-04**
- 7.14. **Sudaryta nuomos sutartis**
Nuomininkas: **Akcinė bendrovė Šiaulių bankas, a.k. 112025254**
Daiktas: **žemės sklypas Nr. 4400-2911-8529, aprašytas p. 2.1.**
[registravimo pagrindas: **2002-11-26 Nuomos sutartis Nr. N29/02-0301**
[rašas galioja: **Nuo 2014-06-30**
Terminas: **Iki 2027-11-26**
- 7.15. **Sudaryta panaudos sutartis**
Panaudos gavėjas: **Savivaldybės įmonė Šiaulių oro uostas, a.k. 145907544**
Daiktas: **pastatas Nr. 2999-4015-6077, aprašytas p. 2.14.**
[registravimo pagrindas: **2012-11-29 Perdavimo - priėmimo aktas Nr. 1**
2012-11-29 Panaudos sutartis Nr. 111-K4-30
Plotas: **618.72 kv. m**
[rašas galioja: **Nuo 2013-01-08**
Terminas: **Nuo 2012-11-29 iki 2017-11-29**
- 7.16. **Sudaryta panaudos sutartis**
Panaudos gavėjas: **Akcinė bendrovė "Oro navigacija", a.k. 210060460**
Daiktas: **pastatas Nr. 2999-7009-1018, aprašytas p. 2.28.**
[registravimo pagrindas: **2010-07-01 Perdavimo - priėmimo aktas Nr. VN-7**
2010-07-01 Panaudos sutartis Nr. NT1-17
Plotas: **55.87 ha**

Įrašas galioja: **Nuo 2010-07-13**
Terminas: **Nuo 2010-07-01 iki 2030-07-01**

- 7.17. **Sudaryta panaudos sutartis**
Panaudos gavėjas: **Savivaldybės įmonė Šiaulių oro uostas, a.k. 145907544**
Daiktas: **pastatas Nr. 2999-4015-6066, aprašytas p. 2.12.**
pastatas Nr. 2999-4015-6088, aprašytas p. 2.15.
Įregistravimo pagrindas: **2010-03-04 Panaudos sutartis Nr. 18-K4-30**
2010-03-04 Perdavimo - priėmimo aktas Nr. 18-K4-30
Aprašymas: **Unikalus Nr.2999-7009-2037 tvora su vartais 12 m.**
Įrašas galioja: **Nuo 2010-03-19**
Terminas: **Nuo 2010-03-04 iki 2015-03-04**
- 7.18. **Nekilnojamas daiktas įrašytas į nekilnojamųjų kultūros vertybių registrą**
Daiktas: **žemės sklypas Nr. 4400-2911-8529, aprašytas p. 2.1.**
Įregistravimo pagrindas: **2005-04-18 Įsakymas Nr. Į-139**
Aprašymas: **2005 birželio 02 d. Kultūros paveldo centro pranešimas Nr. 31. Įregistravimo NKVR Nr. S1054**
Įrašas galioja: **Nuo 2005-06-06**

8. Žymos:

- 8.1. **Teritorija, kurioje taikomos SŽNS, neįregistruota Nekilnojamojo turto registre: požeminio vandens vandenviečių apsaugos zonos (VI skyrius, vienuoliktasis skirsnis)**
Daiktas: **žemės sklypas Nr. 4400-2911-8529, aprašytas p. 2.1.**
Įregistravimo pagrindas: **2019-06-06 Lietuvos Respublikos specialiųjų žemės naudojimo sąlygų įstatymas Nr. XIII-2166**
2019-12-19 Lietuvos Respublikos žemės ūkio ministro įsakymas Nr. 3D-711
2021-10-08 Nekilnojamojo daikto kadastro duomenų byla
Plotas: **668.5959 ha**
Įrašas galioja: **Nuo 2023-01-01**
- 8.2. **Teritorija, kurioje taikomos SŽNS, neįregistruota Nekilnojamojo turto registre: radiolokatorių apsaugos zonos (VII skyrius, ketvirtasis skirsnis)**
Daiktas: **žemės sklypas Nr. 4400-2911-8529, aprašytas p. 2.1.**
Įregistravimo pagrindas: **2019-06-06 Lietuvos Respublikos specialiųjų žemės naudojimo sąlygų įstatymas Nr. XIII-2166**
2019-12-19 Lietuvos Respublikos žemės ūkio ministro įsakymas Nr. 3D-711
2021-10-08 Nekilnojamojo daikto kadastro duomenų byla
Plotas: **431.4586 ha**
Įrašas galioja: **Nuo 2023-01-01**
- 8.3. **Teritorija, kurioje taikomos SŽNS, neįregistruota Nekilnojamojo turto registre: aerodromo apsaugos zonos (III skyrius, pirmasis skirsnis)**
Daiktas: **žemės sklypas Nr. 4400-2911-8529, aprašytas p. 2.1.**
Įregistravimo pagrindas: **2019-06-06 Lietuvos Respublikos specialiųjų žemės naudojimo sąlygų įstatymas Nr. XIII-2166**
2019-12-19 Lietuvos Respublikos žemės ūkio ministro įsakymas Nr. 3D-711
2021-10-08 Nekilnojamojo daikto kadastro duomenų byla
Plotas: **668.5959 ha**
Įrašas galioja: **Nuo 2023-01-01**
- 8.4. **Teritorija, kurioje taikomos SŽNS, neįregistruota Nekilnojamojo turto registre: vandens tiekimo ir nuotekų, paviršinių nuotekų tvarkymo infrastruktūros apsaugos zonos (III skyrius, dešimtas skirsnis)**
Daiktas: **žemės sklypas Nr. 4400-2911-8529, aprašytas p. 2.1.**
Įregistravimo pagrindas: **2019-06-06 Lietuvos Respublikos specialiųjų žemės naudojimo sąlygų įstatymas Nr. XIII-2166**
2019-12-19 Lietuvos Respublikos žemės ūkio ministro įsakymas Nr. 3D-711
2021-10-08 Nekilnojamojo daikto kadastro duomenų byla
Plotas: **258197.00 kv. m**
Įrašas galioja: **Nuo 2023-01-01**
- 8.5. **Teritorija, kurioje taikomos SŽNS, neįregistruota Nekilnojamojo turto registre: šilumos perdavimo tinklų apsaugos zonos (III skyrius, dviliktasis skirsnis)**
Daiktas: **žemės sklypas Nr. 4400-2911-8529, aprašytas p. 2.1.**
Įregistravimo pagrindas: **2019-06-06 Lietuvos Respublikos specialiųjų žemės naudojimo sąlygų įstatymas Nr. XIII-2166**
2019-12-19 Lietuvos Respublikos žemės ūkio ministro įsakymas Nr. 3D-711
2021-10-08 Nekilnojamojo daikto kadastro duomenų byla
Plotas: **27505.00 kv. m**
Įrašas galioja: **Nuo 2023-01-01**
- 8.6. **Teritorija, kurioje taikomos SŽNS, neįregistruota Nekilnojamojo turto registre: geležinkelio kelių ir jų įrenginių, geležinkelio želdinių apsaugos zonos (III skyrius, trečiasis skirsnis)**
Daiktas: **žemės sklypas Nr. 4400-2911-8529, aprašytas p. 2.1.**
Įregistravimo pagrindas: **2019-06-06 Lietuvos Respublikos specialiųjų žemės naudojimo sąlygų įstatymas Nr. XIII-2166**
2019-12-19 Lietuvos Respublikos žemės ūkio ministro įsakymas Nr. 3D-711
2021-10-08 Nekilnojamojo daikto kadastro duomenų byla
Plotas: **18718.00 kv. m**
Įrašas galioja: **Nuo 2023-01-01**
- 8.7. **Teritorija, kurioje taikomos SŽNS, neįregistruota Nekilnojamojo turto registre: komunalinių objektų sanitarinės apsaugos zonos (IV skyrius, pirmasis skirsnis)**
Daiktas: **žemės sklypas Nr. 4400-2911-8529, aprašytas p. 2.1.**
Įregistravimo pagrindas: **2019-06-06 Lietuvos Respublikos specialiųjų žemės naudojimo sąlygų įstatymas Nr. XIII-2166**
2019-12-19 Lietuvos Respublikos žemės ūkio ministro įsakymas Nr. 3D-711
2021-10-08 Nekilnojamojo daikto kadastro duomenų byla
Plotas: **159549.00 kv. m**
Įrašas galioja: **Nuo 2023-01-01**
- 8.8. **Teritorija, kurioje taikomos SŽNS, neįregistruota Nekilnojamojo turto registre: kultūros paveldo objektų ir vietovių teritorijos, jų apsaugos zonos (V skyrius, pirmasis skirsnis)**
Daiktas: **žemės sklypas Nr. 4400-2911-8529, aprašytas p. 2.1.**
Įregistravimo pagrindas: **2019-06-06 Lietuvos Respublikos specialiųjų žemės naudojimo sąlygų įstatymas Nr. XIII-2166**

- 2019-12-19 Lietuvos Respublikos žemės ūkio ministro įsakymas Nr. 3D-711
2021-10-08 Nekilnojamojo daikto kadastro duomenų byla
Plotas: 7200.00 kv. m
Įrašas galioja: Nuo 2023-01-01
- 8.9. Teritorija, kurioje taikomos SŽNS, neįregistruota Nekilnojamojo turto registre: gruntinių geodezinių ženklų apsaugos zonos (VII skyrius, šeštasis skirsnis)
Daiktas: žemės sklypas Nr. 4400-2911-8529, aprašytas p. 2.1.
Įregistravimo pagrindas: 2019-06-06 Lietuvos Respublikos specialiuųjų žemės naudojimo sąlygų įstatymas Nr. XIII-2166
2019-12-19 Lietuvos Respublikos žemės ūkio ministro įsakymas Nr. 3D-711
2021-10-08 Nekilnojamojo daikto kadastro duomenų byla
Plotas: 43.00 kv. m
Įrašas galioja: Nuo 2023-01-01
- 8.10. Teritorija, kurioje taikomos SŽNS, neįregistruota Nekilnojamojo turto registre: gamybinių objektų sanitarinės apsaugos zonos (IV skyrius, pirmasis skirsnis)
Daiktas: žemės sklypas Nr. 4400-2911-8529, aprašytas p. 2.1.
Įregistravimo pagrindas: 2019-06-06 Lietuvos Respublikos specialiuųjų žemės naudojimo sąlygų įstatymas Nr. XIII-2166
2019-12-19 Lietuvos Respublikos žemės ūkio ministro įsakymas Nr. 3D-711
2021-10-08 Nekilnojamojo daikto kadastro duomenų byla
Plotas: 159549.00 kv. m
Įrašas galioja: Nuo 2023-01-01
- 8.11. Teritorija, kurioje taikomos SŽNS, neįregistruota Nekilnojamojo turto registre: skirstomųjų dujotiekių apsaugos zonos (III skyrius, šeštasis skirsnis)
Daiktas: žemės sklypas Nr. 4400-2911-8529, aprašytas p. 2.1.
Įregistravimo pagrindas: 2019-06-06 Lietuvos Respublikos specialiuųjų žemės naudojimo sąlygų įstatymas Nr. XIII-2166
2019-12-19 Lietuvos Respublikos žemės ūkio ministro įsakymas Nr. 3D-711
2021-10-08 Nekilnojamojo daikto kadastro duomenų byla
Plotas: 4454.00 kv. m
Įrašas galioja: Nuo 2023-01-01
- 8.12. Teritorija, kurioje taikomos SŽNS, neįregistruota Nekilnojamojo turto registre: elektroninių ryšių tinklų elektroninių ryšių infrastruktūros apsaugos zonos (III skyrius, vienuoliktasis skirsnis)
Daiktas: žemės sklypas Nr. 4400-2911-8529, aprašytas p. 2.1.
Įregistravimo pagrindas: 2019-06-06 Lietuvos Respublikos specialiuųjų žemės naudojimo sąlygų įstatymas Nr. XIII-2166
2019-12-19 Lietuvos Respublikos žemės ūkio ministro įsakymas Nr. 3D-711
2021-10-08 Nekilnojamojo daikto kadastro duomenų byla
Plotas: 104614.00 kv. m
Įrašas galioja: Nuo 2023-01-01
- 8.13. Teritorija, kurioje taikomos SŽNS, neįregistruota Nekilnojamojo turto registre: elektros tinklų apsaugos zonos (III skyrius, ketvirtasis skirsnis)
Daiktas: žemės sklypas Nr. 4400-2911-8529, aprašytas p. 2.1.
Įregistravimo pagrindas: 2019-06-06 Lietuvos Respublikos specialiuųjų žemės naudojimo sąlygų įstatymas Nr. XIII-2166
2019-12-19 Lietuvos Respublikos žemės ūkio ministro įsakymas Nr. 3D-711
2021-10-08 Nekilnojamojo daikto kadastro duomenų byla
Plotas: 267663.00 kv. m
Įrašas galioja: Nuo 2023-01-01
- 8.14. Teritorija, kurioje taikomos SŽNS, neįregistruota Nekilnojamojo turto registre: melioruotos žemės ir melioracijos statinių apsaugos zonos (VI skyrius, antrasis skirsnis)
Daiktas: žemės sklypas Nr. 4400-2911-8529, aprašytas p. 2.1.
Įregistravimo pagrindas: 2019-06-06 Lietuvos Respublikos specialiuųjų žemės naudojimo sąlygų įstatymas Nr. XIII-2166
2019-12-19 Lietuvos Respublikos žemės ūkio ministro įsakymas Nr. 3D-711
2021-10-08 Nekilnojamojo daikto kadastro duomenų byla
Plotas: 11867.00 kv. m
Įrašas galioja: Nuo 2023-01-01

9. Teritorijos, kuriose taikomos SŽNS, įrašytos į NTK kadastro duomenų byloje įrašytų duomenų pagrindu: įrašų nėra

10. Daikto registravimas ir kadastro žymos:

- 10.1. Išduotas statybos užbaigimo aktas (kadastro žyma)
Daiktas: kiti statiniai Nr. 4400-5706-1948, aprašyti p. 2.172.
Įregistravimo pagrindas: 2023-05-03 Informacinės sistemos "Infostatyba" pranešimas Nr. ACCA-30-230503-00098
Aprašymas: Rekonstravimas
Įrašas galioja: Nuo 2023-05-03
- 10.2. Išduotas statybos užbaigimo aktas (kadastro žyma)
Daiktas: nuotekų šalinimo tinklai Nr. 4400-6086-5865, aprašyti p. 2.247.
Įregistravimo pagrindas: 2023-05-03 Informacinės sistemos "Infostatyba" pranešimas Nr. ACCA-30-230503-00098
Aprašymas: Nauja statyba
Įrašas galioja: Nuo 2023-05-03
- 10.3. Nustatyti nauji kadastro duomenys, kurie neįrašyti į kadastrą (kadastro žyma)
Duomenis nustatė: GINTAUTAS MINGAILA
Daiktas: nuotekų šalinimo tinklai Nr. 4400-6086-5865, aprašyti p. 2.247.
Įregistravimo pagrindas: 2008-06-19 Kvalifikacijos pažymėjimas Nr. 2M-M-329
2023-03-13 Nekilnojamojo daikto kadastro duomenų byla
Įrašas galioja: Nuo 2023-03-20
- 10.4. Nustatyti nauji kadastro duomenys, kurie neįrašyti į kadastrą (kadastro žyma)
Duomenis nustatė: MANTAS REPEČKA
Daiktas: kiti statiniai Nr. 4400-5706-1948, aprašyti p. 2.172.
Įregistravimo pagrindas: 2008-05-20 Kvalifikacijos pažymėjimas Nr. 2M-M-186
2023-03-01 Nekilnojamojo daikto kadastro duomenų byla
Įrašas galioja: Nuo 2023-03-09
- 10.5. Išduotas statybą leidžiantis dokumentas (kadastro žyma)

- Daiktas: **pastatas Nr. 2997-9008-6010, aprašytas p. 2.69.**
 Įregistravimo pagrindas: **2022-12-08 Informacinės sistemos "Infostatyba" pranešimas Nr. LGS-61-221208-00002**
 Aprašymas: **Griovimas**
 Įrašas galioja: **Nuo 2022-12-08**
- 10.6. **Nustatyti nauji kadastro duomenys, kurie neįrašyti į kadastrą (kadastro žyma)**
 Duomenis nustatė: **AUŠRA PODREZIENĖ**
 Daiktas: **pastatas Nr. 2997-9008-6010, aprašytas p. 2.69.**
 Įregistravimo pagrindas: **2018-05-25 Kvalifikacijos pažymėjimas Nr. 2M-M-2650**
2022-12-01 Nekilnojamojo daikto kadastro duomenų byla
 Įrašas galioja: **Nuo 2022-12-06**
- 10.7. **Nustatyti nauji kadastro duomenys, kurie neįrašyti į kadastrą (kadastro žyma)**
 Duomenis nustatė: **DAIVA SABALIAUSKAITĖ**
 Daiktas: **kiti statiniai Nr. 4400-3524-7518, aprašyti p. 2.133.**
kiti statiniai Nr. 4400-5980-6624, aprašyti p. 2.149.
kiti statiniai Nr. 4400-5980-6630, aprašyti p. 2.150.
kiti statiniai Nr. 4400-5980-6641, aprašyti p. 2.151.
kiti statiniai Nr. 4400-5980-6652, aprašyti p. 2.152.
kiti statiniai Nr. 4400-5980-6663, aprašyti p. 2.153.
kiti statiniai Nr. 4400-5980-6685, aprašyti p. 2.154.
kiti statiniai Nr. 4400-5980-6696, aprašyti p. 2.155.
 Įregistravimo pagrindas: **2015-12-30 Kvalifikacijos pažymėjimas Nr. 2M-M-2351**
2022-11-04 Nekilnojamojo daikto kadastro duomenų byla
 Įrašas galioja: **Nuo 2022-12-05**
- 10.8. **Kadastrinius matavimus atliko (kadastro žyma)**
JUSTINA ŽIDONIENĖ
 Daiktas: **pastatas Nr. 4400-5099-3194, aprašytas p. 2.67.**
 Įregistravimo pagrindas: **2016-06-29 Kvalifikacijos pažymėjimas Nr. 2M-M-2438**
2018-09-27 Nekilnojamojo daikto kadastro duomenų byla
 Įrašas galioja: **Nuo 2022-09-30**
- 10.9. **Suformuotas naujas (daikto registravimas)**
 Daiktas: **pastatas Nr. 4400-5099-3194, aprašytas p. 2.67.**
 Įregistravimo pagrindas: **2018-09-27 Nekilnojamojo daikto kadastro duomenų byla**
2019-03-20 Statybos užbaigimo aktas Nr. ACCA-60-190320-00038
 Įrašas galioja: **Nuo 2022-09-30**
- 10.10. **Išduotas pastato (jo dalies) energinio naudingumo sertifikatas (kadastro žyma)**
 Daiktas: **pastatas Nr. 4400-5436-6504, aprašytas p. 2.70.**
 Įregistravimo pagrindas: **2022-07-08 Pranešimas apie energinio naudingumo sertifikato išdavimą**
Nr. SC-0341-00800/0
 Įrašas galioja: **Nuo 2022-07-08**
 Terminas: **Nuo 2022-07-04 iki 2032-07-04**
- 10.11. **Nustatyti nauji kadastro duomenys, kurie neįrašyti į kadastrą (kadastro žyma)**
 Duomenis nustatė: **AUŠRA PODREZIENĖ**
 Daiktas: **kiti statiniai Nr. 4400-2628-8537, aprašyti p. 2.167.**
 Įregistravimo pagrindas: **2018-05-25 Kvalifikacijos pažymėjimas Nr. 2M-M-2650**
2022-06-02 Nekilnojamojo daikto kadastro duomenų byla
 Įrašas galioja: **Nuo 2022-06-29**
- 10.12. **Išduotas statybą leidžiantis dokumentas (kadastro žyma)**
 Daiktas: **pastatas Nr. 4400-5887-7340, aprašytas p. 2.76.**
 Įregistravimo pagrindas: **2022-05-23 Informacinės sistemos "Infostatyba" pranešimas Nr. LSNS-61-220523-00073**
 Aprašymas: **Nauja statyba**
 Įrašas galioja: **Nuo 2022-05-23**
- 10.13. **Nustatyti nauji kadastro duomenys, kurie neįrašyti į kadastrą (kadastro žyma)**
 Duomenis nustatė: **AUŠRA PODREZIENĖ**
 Daiktas: **kiti statiniai Nr. 4400-5847-5553, aprašyti p. 2.144.**
kiti statiniai Nr. 4400-5848-6974, aprašyti p. 2.146.
kiti statiniai Nr. 4400-5850-9696, aprašyti p. 2.156.
kiti statiniai Nr. 4400-5850-9709, aprašyti p. 2.148.
 Įregistravimo pagrindas: **2018-05-25 Kvalifikacijos pažymėjimas Nr. 2M-M-2650**
2022-03-10 Nekilnojamojo daikto kadastro duomenų byla
 Įrašas galioja: **Nuo 2022-03-29**
- 10.14. **Nustatyti nauji kadastro duomenys, kurie neįrašyti į kadastrą (kadastro žyma)**
 Duomenis nustatė: **AUŠRA PODREZIENĖ**
 Daiktas: **kiti statiniai Nr. 4400-5847-5542, aprašyti p. 2.143.**
kiti statiniai Nr. 4400-5848-6969, aprašyti p. 2.145.
 Įregistravimo pagrindas: **2018-05-25 Kvalifikacijos pažymėjimas Nr. 2M-M-2650**
2022-03-10 Nekilnojamojo daikto kadastro duomenų byla
 Įrašas galioja: **Nuo 2022-03-24**
- 10.15. **Kadastrinius matavimus atliko (kadastro žyma)**
ALINA PUIDOKIENĖ
 Daiktas: **kelias Nr. 4400-5687-3462, aprašytas p. 2.178.**
 Įregistravimo pagrindas: **2009-03-05 Kvalifikacijos pažymėjimas Nr. 2M-M-874**
2021-06-09 Nekilnojamojo daikto kadastro duomenų byla
 Įrašas galioja: **Nuo 2022-01-26**
- 10.16. **Suformuotas naujas (daikto registravimas)**
 Daiktas: **kelias Nr. 4400-5687-3462, aprašytas p. 2.178.**
 Įregistravimo pagrindas: **2021-06-09 Nekilnojamojo daikto kadastro duomenų byla**
2022-01-07 Deklaracija apie statybos užbaigimą / paskirties pakeitimą Nr. 2
 Įrašas galioja: **Nuo 2022-01-26**
- 10.17. **Nustatyti nauji kadastro duomenys, kurie neįrašyti į kadastrą (kadastro žyma)**
 Duomenis nustatė: **RAMŪNAS SARAKAUSKAS**
 Daiktas: **pastatas Nr. 4400-5649-5113, aprašytas p. 2.71.**
oro uostas Nr. 4400-5649-5057, aprašytas p. 2.82.
kiti statiniai Nr. 4400-5678-5890, aprašyti p. 2.142.
kiti statiniai Nr. 4400-5706-1948, aprašyti p. 2.172.
kelias (gatvė) Nr. 4400-5649-5179, aprašytas p. 2.179.
vandentiekio tinklai Nr. 4400-5746-7768, aprašyti p. 2.195.
vandentiekio tinklai Nr. 4400-5746-7790, aprašyti p. 2.196.

- nuotekų šalinimo tinklai Nr. 4400-5649-5413, aprašyti p. 2.245.
nuotekų šalinimo tinklai Nr. 4400-5649-5479, aprašyti p. 2.246.
- [registravimo pagrindas: 2017-03-15 Kvalifikacijos pažymėjimas Nr. 2M-M-2499
2021-08-02 Nekilnojamojo daikto kadastro duomenų byla
[rašas galioja: Nuo 2021-12-16
- 10.18. **Rekonstrukcija (daikto registravimas)**
Daiktas: oro uostas Nr. 4400-4549-3822, aprašytas p. 2.93.
kiti statiniai Nr. 4400-4549-3874, aprašyti p. 2.169.
kiti statiniai Nr. 4400-5706-1937, aprašyti p. 2.171.
kiti statiniai Nr. 4400-5706-1948, aprašyti p. 2.172.
[registravimo pagrindas: 2021-07-16 Nekilnojamojo daikto kadastro duomenų byla
2021-09-15 Statybos užbaigimo aktas Nr. ACCA-30-210915-00224
[rašas galioja: Nuo 2021-12-14
- 10.19. **Kadastrinius matavimus atliko (kadastro žyma)**
ALINA PUIDOKIENĖ
Daiktas: oro uostas Nr. 4400-4549-3822, aprašytas p. 2.93.
kiti statiniai Nr. 4400-4549-3874, aprašyti p. 2.169.
kiti statiniai Nr. 4400-5706-1937, aprašyti p. 2.171.
kiti statiniai Nr. 4400-5706-1948, aprašyti p. 2.172.
[registravimo pagrindas: 2009-03-05 Kvalifikacijos pažymėjimas Nr. 2M-M-874
2021-07-16 Nekilnojamojo daikto kadastro duomenų byla
[rašas galioja: Nuo 2021-12-14
- 10.20. **Suformuotas padalijimo būdu (daikto registravimas)**
Daiktas: kiti statiniai Nr. 4400-5706-1937, aprašyti p. 2.171.
kiti statiniai Nr. 4400-5706-1948, aprašyti p. 2.172.
[registravimo pagrindas: 2021-07-16 Nekilnojamojo daikto kadastro duomenų byla
2021-09-15 Statybos užbaigimo aktas Nr. ACCA-30-210915-00224
[rašas galioja: Nuo 2021-12-14
- 10.21. **Išduotas statybą leidžiantis dokumentas (kadastro žyma)**
Daiktas: kiti statiniai Nr. 4400-1757-5588, aprašyti p. 2.158.
[registravimo pagrindas: 2021-11-30 Informacinės sistemos "Infostatyba" pranešimas Nr. LRS-61-211130-00046
Aprašymas: **Rekonstravimas**
[rašas galioja: Nuo 2021-11-30
- 10.22. **Kadastrinius matavimus atliko (kadastro žyma)**
VALDAS MIKALAIUSKAS
Daiktas: žemės sklypas Nr. 4400-2911-8529, aprašytas p. 2.1.
[registravimo pagrindas: 2012-03-13 Kvalifikacijos pažymėjimas Nr. 2M-M-1739
2021-10-08 Nekilnojamojo daikto kadastro duomenų byla
[rašas galioja: Nuo 2021-11-24
- 10.23. **Kadastro duomenų tikslinimas (daikto registravimas)**
Daiktas: žemės sklypas Nr. 4400-2911-8529, aprašytas p. 2.1.
[registravimo pagrindas: 2021-10-08 Nekilnojamojo daikto kadastro duomenų byla
[rašas galioja: Nuo 2021-11-24
- 10.24. **Nustatyti nauji kadastro duomenys, kurie neįrašyti į kadastrą (kadastro žyma)**
Duomenis nustatė: **AUŠRA PODREZIENĖ**
Daiktas: pastatas Nr. 2999-4015-6011, aprašytas p. 2.2.
[registravimo pagrindas: 2018-05-25 Kvalifikacijos pažymėjimas Nr. 2M-M-2650
2021-11-09 Nekilnojamojo daikto kadastro duomenų byla
[rašas galioja: Nuo 2021-11-18
- 10.25. **Išduotas pastato (jo dalies) energinio naudingumo sertifikatas (kadastro žyma)**
Daiktas: pastatas Nr. 4400-5649-5113, aprašytas p. 2.71.
[registravimo pagrindas: 2021-11-04 Pranešimas apie energinio naudingumo sertifikato išdavimą
Nr. GM-0233-01008/0
[rašas galioja: Nuo 2021-11-04
Terminas: Nuo 2021-11-04 iki 2031-11-04
- 10.26. **Nustatyti nauji kadastro duomenys, kurie neįrašyti į kadastrą (kadastro žyma)**
Duomenis nustatė: **JUSTINA JATUŽYTĖ**
Daiktas: oro uostas Nr. 4400-5299-1723, aprašytas p. 2.83.
[registravimo pagrindas: 2015-09-21 Kvalifikacijos pažymėjimas Nr. 2M-M-2304
2021-07-26 Nekilnojamojo daikto kadastro duomenų byla
[rašas galioja: Nuo 2021-07-29
- 10.27. **Suformuotas naujas (daikto registravimas)**
Daiktas: kiti statiniai Nr. 4400-5532-9527, aprašyti p. 2.137.
[registravimo pagrindas: 2020-09-25 Nekilnojamojo daikto kadastro duomenų byla
2020-12-22 Deklaracija apie statybos užbaigimą / paskirties pakeitimą Nr. MTV-R1-94
[rašas galioja: Nuo 2021-04-15
- 10.28. **Suformuotas naujas (daikto registravimas)**
Daiktas: kiti statiniai Nr. 4400-5532-9549, aprašyti p. 2.119.
[registravimo pagrindas: 2020-09-25 Nekilnojamojo daikto kadastro duomenų byla
2020-12-22 Deklaracija apie statybos užbaigimą / paskirties pakeitimą Nr. MTV-R1-93
[rašas galioja: Nuo 2021-04-15
- 10.29. **Suformuotas naujas (daikto registravimas)**
Daiktas: kiti statiniai Nr. 4400-5532-9560, aprašyti p. 2.135.
[registravimo pagrindas: 2020-09-25 Nekilnojamojo daikto kadastro duomenų byla
2020-12-22 Deklaracija apie statybos užbaigimą / paskirties pakeitimą Nr. MTV-R1-92
[rašas galioja: Nuo 2021-04-15
- 10.30. **Suformuotas naujas (daikto registravimas)**
Daiktas: nuotekų šalinimo tinklai Nr. 4400-5532-9449, aprašyti p. 2.242.
[registravimo pagrindas: 2020-09-25 Nekilnojamojo daikto kadastro duomenų byla
2021-03-09 Deklaracija apie statybos užbaigimą / paskirties pakeitimą
Nr. ACCR-30-210309-00120
[rašas galioja: Nuo 2021-04-13
- 10.31. **Kadastrinius matavimus atliko (kadastro žyma)**
LIGITA RYBAKOVIENĖ
Daiktas: kiti statiniai Nr. 4400-5532-9527, aprašyti p. 2.137.
kiti statiniai Nr. 4400-5532-9549, aprašyti p. 2.119.

- 10.32. kiti statiniai Nr. 4400-5532-9560, aprašyti p. 2.135.
nuotekų šalinimo tinklai Nr. 4400-5532-9449, aprašyti p. 2.242.
[registravimo pagrindas: 2013-11-15 Kvalifikacijos pažymėjimas Nr. 2M-M-1943
2020-09-25 Nekilnojamojo daikto kadastro duomenų byla
[rašas galioja: Nuo 2021-04-13
Kadastrinius matavimus atliko (kadastro žyma)
JOLANTA JAKULIENĖ
Daiktas: kelias Nr. 4400-2695-3451, aprašytas p. 2.174.
[registravimo pagrindas: 2008-09-03 Kvalifikacijos pažymėjimas Nr. 2M-M-631
2013-07-03 Nekilnojamojo daikto kadastro duomenų byla
[rašas galioja: Nuo 2020-10-02
- 10.33. **Suformuotas naujas (daikto registravimas)**
Daiktas: kelias Nr. 4400-2695-3451, aprašytas p. 2.174.
[registravimo pagrindas: 2013-07-03 Nekilnojamojo daikto kadastro duomenų byla
2020-03-19 Deklaracija apie statybos užbaigimą / paskirties pakeitimą Nr. VL-178 (5.13)
[rašas galioja: Nuo 2020-10-02
- 10.34. **Suformuotas naujas (daikto registravimas)**
Daiktas: kiti statiniai Nr. 4400-3052-1358, aprašyti p. 2.125.
kiti statiniai Nr. 4400-3052-1403, aprašyti p. 2.126.
kiti statiniai Nr. 4400-3052-1414, aprašyti p. 2.127.
kiti statiniai Nr. 4400-3052-1447, aprašyti p. 2.128.
[registravimo pagrindas: 2014-07-22 Nekilnojamojo daikto kadastro duomenų byla
2020-03-19 Deklaracija apie statybos užbaigimą / paskirties pakeitimą Nr. VL-178 (5.13)
[rašas galioja: Nuo 2020-10-02
- 10.35. **Kadastrinius matavimus atliko (kadastro žyma)**
RAMŪNAS BERNIKAS
Daiktas: kiti statiniai Nr. 4400-3052-1358, aprašyti p. 2.125.
kiti statiniai Nr. 4400-3052-1403, aprašyti p. 2.126.
kiti statiniai Nr. 4400-3052-1414, aprašyti p. 2.127.
kiti statiniai Nr. 4400-3052-1447, aprašyti p. 2.128.
[registravimo pagrindas: 2012-03-29 Kvalifikacijos pažymėjimas Nr. 2M-M-1754
2014-07-22 Nekilnojamojo daikto kadastro duomenų byla
[rašas galioja: Nuo 2020-10-02
- 10.36. **Kadastrinius matavimus atliko (kadastro žyma)**
RAMŪNAS BERNIKAS
Daiktas: kiti statiniai Nr. 4400-3187-5264, aprašyti p. 2.118.
kiti statiniai Nr. 4400-3187-5308, aprašyti p. 2.113.
vandentiekio tinklai Nr. 4400-3158-4711, aprašyti p. 2.182.
nuotekų šalinimo tinklai Nr. 4400-3158-4699, aprašyti p. 2.233.
nuotekų šalinimo tinklai Nr. 4400-3158-4800, aprašyti p. 2.234.
nuotekų šalinimo tinklai Nr. 4400-3158-4855, aprašyti p. 2.230.
nuotekų šalinimo tinklai Nr. 4400-3158-4866, aprašyti p. 2.235.
[registravimo pagrindas: 2012-03-29 Kvalifikacijos pažymėjimas Nr. 2M-M-1754
2014-07-22 Nekilnojamojo daikto kadastro duomenų byla
[rašas galioja: Nuo 2020-10-01
- 10.37. **Suformuotas naujas (daikto registravimas)**
Daiktas: kiti statiniai Nr. 4400-3187-5264, aprašyti p. 2.118.
kiti statiniai Nr. 4400-3187-5308, aprašyti p. 2.113.
vandentiekio tinklai Nr. 4400-3158-4711, aprašyti p. 2.182.
nuotekų šalinimo tinklai Nr. 4400-3158-4699, aprašyti p. 2.233.
nuotekų šalinimo tinklai Nr. 4400-3158-4800, aprašyti p. 2.234.
nuotekų šalinimo tinklai Nr. 4400-3158-4855, aprašyti p. 2.230.
nuotekų šalinimo tinklai Nr. 4400-3158-4866, aprašyti p. 2.235.
[registravimo pagrindas: 2014-07-22 Nekilnojamojo daikto kadastro duomenų byla
2020-03-19 Deklaracija apie statybos užbaigimą / paskirties pakeitimą Nr. VL-178 (5.13)
[rašas galioja: Nuo 2020-10-01
- 10.38. **Kadastrinius matavimus atliko (kadastro žyma)**
RAMŪNAS BERNIKAS
Daiktas: pastatas Nr. 4400-2010-7051, aprašytas p. 2.51.
[registravimo pagrindas: 2012-03-29 Kvalifikacijos pažymėjimas Nr. 2M-M-1754
2014-07-22 Nekilnojamojo daikto kadastro duomenų byla
[rašas galioja: Nuo 2020-09-30
- 10.39. **Suformuotas naujas (daikto registravimas)**
Daiktas: pastatas Nr. 4400-2010-7051, aprašytas p. 2.51.
[registravimo pagrindas: 2014-07-22 Nekilnojamojo daikto kadastro duomenų byla
2020-08-27 Statybos užbaigimo aktas Nr. ACCA-30-200827-00188
[rašas galioja: Nuo 2020-09-30
- 10.40. **Išduotas statybos užbaigimo aktas (kadastro žyma)**
Daiktas: oro uostas Nr. 4400-5299-1723, aprašytas p. 2.83.
[registravimo pagrindas: 2020-05-19 Informacinės sistemos "Infostatyba" pranešimas
Nr. ACCA-30-200519-00090
Aprašymas: Nauja statyba
[rašas galioja: Nuo 2020-05-19
- 10.41. **Išduotas statybos užbaigimo aktas (kadastro žyma)**
Daiktas: nuotekų šalinimo tinklai Nr. 4400-0679-3880, aprašyti p. 2.243.
[registravimo pagrindas: 2020-05-19 Informacinės sistemos "Infostatyba" pranešimas
Nr. ACCA-30-200519-00090
Aprašymas: Rekonstravimas
[rašas galioja: Nuo 2020-05-19
- 10.42. **Nustatyti nauji kadastro duomenys, kurie neįrašyti į kadastrą (kadastro žyma)**
Duomenis nustatė: KRISTINA URBONĖ
Daiktas: pastatas Nr. 4400-5436-6504, aprašytas p. 2.70.
[registravimo pagrindas: 2009-03-05 Kvalifikacijos pažymėjimas Nr. 2M-M-878
2020-04-08 Nekilnojamojo daikto kadastro duomenų byla
[rašas galioja: Nuo 2020-04-22
- 10.43. **Kadastrinius matavimus atliko (kadastro žyma)**
JUSTINA ŽIDONIENĖ

- 10.44. Daiktas: oro uostas Nr. 4400-4345-1250, aprašytas p. 2.84.
nuotekų šalinimo tinklai Nr. 4400-5149-7713, aprašyti p. 2.212.
[registravimo pagrindas: 2016-06-29 Kvalifikacijos pažymėjimas Nr. 2M-M-2438
2018-12-17 Nekilnojamojo daikto kadastro duomenų byla
]rašas galioja: Nuo 2020-02-24
- 10.45. **Rekonstrukcija (daikto registravimas)**
Daiktas: oro uostas Nr. 4400-4345-1250, aprašytas p. 2.84.
[registravimo pagrindas: 2018-12-17 Nekilnojamojo daikto kadastro duomenų byla
2019-04-23 Statybos užbaigimo aktas Nr. ACCA-60-190423-00053
]rašas galioja: Nuo 2020-02-24
- 10.46. **Suformuotas naujas (daikto registravimas)**
Daiktas: nuotekų šalinimo tinklai Nr. 4400-5149-7713, aprašyti p. 2.212.
[registravimo pagrindas: 2018-12-17 Nekilnojamojo daikto kadastro duomenų byla
2019-04-04 Deklaracija apie statybos užbaigimą / paskirties pakeitimą
Nr. ACCR-60-190404-000916
]rašas galioja: Nuo 2020-02-24
- 10.47. **Kadastrinius matavimus atliko (kadastro žyma)**
JUSTINA ŽIDONIENĖ
Daiktas: oro uostas Nr. 4400-4345-1229, aprašytas p. 2.91.
oro uostas Nr. 4400-4345-1242, aprašytas p. 2.92.
[registravimo pagrindas: 2016-06-29 Kvalifikacijos pažymėjimas Nr. 2M-M-2438
2018-09-07 Nekilnojamojo daikto kadastro duomenų byla
]rašas galioja: Nuo 2020-02-24
- 10.48. **Rekonstrukcija (daikto registravimas)**
Daiktas: oro uostas Nr. 4400-4345-1229, aprašytas p. 2.91.
[registravimo pagrindas: 2018-09-07 Nekilnojamojo daikto kadastro duomenų byla
2019-04-25 Statybos užbaigimo aktas Nr. ACCA-60-190425-00057
]rašas galioja: Nuo 2020-02-24
- 10.49. **Rekonstrukcija (daikto registravimas)**
Daiktas: oro uostas Nr. 4400-4345-1242, aprašytas p. 2.92.
[registravimo pagrindas: 2018-09-07 Nekilnojamojo daikto kadastro duomenų byla
2019-04-23 Statybos užbaigimo aktas Nr. ACCA-60-190423-00054
]rašas galioja: Nuo 2020-02-24
- 10.50. **Kadastrinius matavimus atliko (kadastro žyma)**
JUSTINA ŽIDONIENĖ
Daiktas: pastatas Nr. 4400-5099-3183, aprašytas p. 2.66.
[registravimo pagrindas: 2016-06-29 Kvalifikacijos pažymėjimas Nr. 2M-M-2438
2018-09-27 Nekilnojamojo daikto kadastro duomenų byla
]rašas galioja: Nuo 2020-02-24
- 10.51. **Suformuotas naujas (daikto registravimas)**
Daiktas: pastatas Nr. 4400-5099-3183, aprašytas p. 2.66.
[registravimo pagrindas: 2018-09-27 Nekilnojamojo daikto kadastro duomenų byla
2019-03-20 Statybos užbaigimo aktas Nr. ACCA-60-190320-00037
]rašas galioja: Nuo 2020-02-24
- 10.52. **Nustatyti nauji kadastro duomenys, kurie neįrašyti į kadastrą (kadastro žyma)**
Duomenis nustatė: **JUSTINA JATUŽYTĖ**
Daiktas: nuotekų šalinimo tinklai Nr. 4400-0679-3880, aprašyti p. 2.243.
[registravimo pagrindas: 2015-09-21 Kvalifikacijos pažymėjimas Nr. 2M-M-2304
2019-09-17 Nekilnojamojo daikto kadastro duomenų byla
]rašas galioja: Nuo 2019-11-25
- 10.53. **Kadastrinius matavimus atliko (kadastro žyma)**
JUSTINA ŽIDONIENĖ
Daiktas: nuotekų šalinimo tinklai Nr. 4400-4845-9112, aprašyti p. 2.211.
nuotekų šalinimo tinklai Nr. 4400-5084-3838, aprašyti p. 2.208.
nuotekų šalinimo tinklai Nr. 4400-5084-3840, aprašyti p. 2.209.
nuotekų šalinimo tinklai Nr. 4400-5084-3851, aprašyti p. 2.210.
nuotekų šalinimo tinklai Nr. 4400-5084-3862, aprašyti p. 2.240.
nuotekų šalinimo tinklai Nr. 4400-5084-3873, aprašyti p. 2.241.
nuotekų šalinimo tinklai Nr. 4400-5186-8490, aprašyti p. 2.213.
[registravimo pagrindas: 2016-06-29 Kvalifikacijos pažymėjimas Nr. 2M-M-2438
2018-09-10 Nekilnojamojo daikto kadastro duomenų byla
]rašas galioja: Nuo 2019-06-07
- 10.54. **Kadastrinius matavimus atliko (kadastro žyma)**
JUSTINA ŽIDONIENĖ
Daiktas: vandentiekio tinklai Nr. 4400-5222-9804, aprašyti p. 2.184.
[registravimo pagrindas: 2016-06-29 Kvalifikacijos pažymėjimas Nr. 2M-M-2438
2018-09-27 Nekilnojamojo daikto kadastro duomenų byla
]rašas galioja: Nuo 2019-06-07
- 10.55. **Suformuotas naujas (daikto registravimas)**
Daiktas: vandentiekio tinklai Nr. 4400-5222-9804, aprašyti p. 2.184.
[registravimo pagrindas: 2018-09-27 Nekilnojamojo daikto kadastro duomenų byla
2019-03-12 Deklaracija apie statybos užbaigimą / paskirties pakeitimą Nr. 1-10555
]rašas galioja: Nuo 2019-06-07
- 10.56. **Suformuotas naujas (daikto registravimas)**
Daiktas: nuotekų šalinimo tinklai Nr. 4400-4845-9112, aprašyti p. 2.211.
nuotekų šalinimo tinklai Nr. 4400-5084-3873, aprašyti p. 2.241.
[registravimo pagrindas: 2018-09-10 Nekilnojamojo daikto kadastro duomenų byla
2019-04-04 Deklaracija apie statybos užbaigimą / paskirties pakeitimą
Nr. ACCR-20-190404-00976
]rašas galioja: Nuo 2019-06-07
- 10.57. **Suformuotas naujas (daikto registravimas)**
Daiktas: nuotekų šalinimo tinklai Nr. 4400-5084-3862, aprašyti p. 2.240.
[registravimo pagrindas: 2018-09-10 Nekilnojamojo daikto kadastro duomenų byla
2019-04-10 Deklaracija apie statybos užbaigimą / paskirties pakeitimą
Nr. ACCR-60-190410-00978
]rašas galioja: Nuo 2019-06-07
- 10.57. **Suformuotas naujas (daikto registravimas)**

- Daiktas: nuotekų šalinimo tinklai Nr. 4400-5186-8490, aprašyti p. 2.213.
 Įregistravimo pagrindas: 2018-09-10 Nekilnojamojo daikto kadastro duomenų byla
 2019-05-10 Deklaracija apie statybos užbaigimą / paskirties pakeitimą Nr. 1-10600
 Įrašas galioja: Nuo 2019-06-07
- 10.58. Suformuotas naujas (daikto registravimas)
 Daiktas: nuotekų šalinimo tinklai Nr. 4400-5084-3838, aprašyti p. 2.208.
 nuotekų šalinimo tinklai Nr. 4400-5084-3840, aprašyti p. 2.209.
 nuotekų šalinimo tinklai Nr. 4400-5084-3851, aprašyti p. 2.210.
 Įregistravimo pagrindas: 2018-09-10 Nekilnojamojo daikto kadastro duomenų byla
 2019-04-12 Deklaracija apie statybos užbaigimą / paskirties pakeitimą
 Nr. ACCR-20-190412-01071
 Įrašas galioja: Nuo 2019-06-07
- 10.59. Parengta deklaracija apie statybos užbaigimą (kadastro žyma)
 Daiktas: pastatas Nr. 2993-6007-9042, aprašytas p. 2.56.
 Įregistravimo pagrindas: 2019-05-07 Informacinės sistemos "Infostatyba" pranešimas Nr. ACCR-60-190507-01197
 Aprašymas: Kapitalinis remontas
 Įrašas galioja: Nuo 2019-05-07
- 10.60. Išduotas statybos užbaigimo aktas (kadastro žyma)
 Daiktas: kiti statiniai Nr. 4400-1757-5588, aprašyti p. 2.158.
 Įregistravimo pagrindas: 2019-04-25 Informacinės sistemos "Infostatyba" pranešimas
 Nr. ACCA-60-190425-00059
 Aprašymas: Rekonstravimas
 Įrašas galioja: Nuo 2019-04-25
- 10.61. Kadastrinius matavimus atliko (kadastro žyma)
 JUSTINA ŽIDONIENĖ
 Daiktas: kiti statiniai Nr. 4400-1757-5588, aprašyti p. 2.158.
 Įregistravimo pagrindas: 2016-06-29 Kvalifikacijos pažymėjimas Nr. 2M-M-2438
 2018-12-17 Nekilnojamojo daikto kadastro duomenų byla
 Įrašas galioja: Nuo 2019-01-11
- 10.62. Rekonstrukcija (daikto registravimas)
 Daiktas: kiti statiniai Nr. 4400-1757-5588, aprašyti p. 2.158.
 Įregistravimo pagrindas: 2017-05-25 Statybos užbaigimo aktas Nr. ACCA-60-170525-00058
 2018-05-17 Statybos užbaigimo aktas Nr. ACCA-60-180517-00072
 2018-12-17 Nekilnojamojo daikto kadastro duomenų byla
 Įrašas galioja: Nuo 2019-01-11
- 10.63. Suformuotas naujas (daikto registravimas)
 Daiktas: vandentiekio tinklai Nr. 4400-4748-9118, aprašyti p. 2.187.
 vandentiekio tinklai Nr. 4400-4748-9130, aprašyti p. 2.186.
 Įregistravimo pagrindas: 2017-07-07 Nekilnojamojo daikto kadastro duomenų byla
 2018-06-27 Statybos užbaigimo aktas Nr. ACCA-60-180627-00097
 Įrašas galioja: Nuo 2019-01-09
- 10.64. Suformuotas naujas (daikto registravimas)
 Daiktas: vandentiekio tinklai Nr. 4400-4748-9129, aprašyti p. 2.185.
 Įregistravimo pagrindas: 2017-07-07 Nekilnojamojo daikto kadastro duomenų byla
 2018-06-28 Deklaracija apie statybos užbaigimą / paskirties pakeitimą Nr. VL-476(5.13)
 Įrašas galioja: Nuo 2019-01-09
- 10.65. Kadastrinius matavimus atliko (kadastro žyma)
 LARYSA MOTIEJAITIENĖ
 Daiktas: pastatas Nr. 4400-4663-8896, aprašytas p. 2.64.
 vandentiekio tinklai Nr. 4400-4748-9118, aprašyti p. 2.187.
 vandentiekio tinklai Nr. 4400-4748-9129, aprašyti p. 2.185.
 vandentiekio tinklai Nr. 4400-4748-9130, aprašyti p. 2.186.
 Įregistravimo pagrindas: 2008-07-11 Kvalifikacijos pažymėjimas Nr. 2M-M-484
 2017-07-07 Nekilnojamojo daikto kadastro duomenų byla
 Įrašas galioja: Nuo 2019-01-09
- 10.66. Suformuotas naujas (daikto registravimas)
 Daiktas: pastatas Nr. 4400-4663-8896, aprašytas p. 2.64.
 Įregistravimo pagrindas: 2017-07-07 Nekilnojamojo daikto kadastro duomenų byla
 2018-06-27 Statybos užbaigimo aktas Nr. ACCA-60-180627-00097
 Įrašas galioja: Nuo 2019-01-09
- 10.67. Išduotas statybą leidžiantis dokumentas (kadastro žyma)
 Daiktas: kiti statiniai Nr. 4400-2009-3667, aprašyti p. 2.249.
 Įregistravimo pagrindas: 2018-12-03 Informacinės sistemos "Infostatyba" pranešimas Nr. LRS-61-181203-00089
 Aprašymas: Rekonstravimas
 Įrašas galioja: Nuo 2018-12-04
- 10.68. Išduotas statybą leidžiantis dokumentas (kadastro žyma)
 Daiktas: pastatas Nr. 2998-4013-9018, aprašytas p. 2.43.
 Įregistravimo pagrindas: 2018-12-03 Informacinės sistemos "Infostatyba" pranešimas Nr. LRS-61-181203-00089
 Aprašymas: Griovimas
 Įrašas galioja: Nuo 2018-12-04
- 10.69. Išduotas statybą leidžiantis dokumentas (kadastro žyma)
 Daiktas: kiti statiniai Nr. 4400-1757-5588, aprašyti p. 2.158.
 Įregistravimo pagrindas: 2018-12-03 Informacinės sistemos "Infostatyba" pranešimas Nr. LRS-61-181203-00089
 Aprašymas: Rekonstravimas
 Įrašas galioja: Nuo 2018-12-04
- 10.70. Išduotas statybą leidžiantis dokumentas (kadastro žyma)
 Daiktas: pastatas Nr. 4400-5124-1435, aprašytas p. 2.74.
 Įregistravimo pagrindas: 2018-11-13 Informacinės sistemos "Infostatyba" pranešimas Nr. LSNS-61-181113-00137
 Aprašymas: Nauja statyba
 Įrašas galioja: Nuo 2018-11-15
- 10.71. Išduotas statybą leidžiantis dokumentas (kadastro žyma)
 Daiktas: pastatas Nr. 4400-5124-1446, aprašytas p. 2.75.
 Įregistravimo pagrindas: 2018-11-13 Informacinės sistemos "Infostatyba" pranešimas Nr. LSNS-61-181113-00137
 Aprašymas: Nauja statyba
 Įrašas galioja: Nuo 2018-11-15
- 10.72. Suformuotas naujas (daikto registravimas)

- Daiktas: **pastatas Nr. 4400-4665-2333, aprašytas p. 2.65.**
 kiti statiniai Nr. 4400-4663-8968, aprašyti p. 2.117.
 kiti statiniai Nr. 4400-4667-6178, aprašyti p. 2.129.
 kiti statiniai Nr. 4400-4667-6180, aprašyti p. 2.130.
 kiti statiniai Nr. 4400-4667-6191, aprašyti p. 2.131.
 kiti statiniai Nr. 4400-4667-6204, aprašyti p. 2.132.
 nuotekų šalinimo tinklai Nr. 4400-4691-1948, aprašyti p. 2.232.
- [registravimo pagrindas: 2017-07-07 Nekilnojamojo daikto kadastro duomenų byla
 2018-06-28 Deklaracija apie statybos užbaigimą / paskirties pakeitimą Nr. VL-476(5.13)
- [rašas galioja: Nuo 2018-11-13
- 10.73. **Suformuotas naujas (daikto registravimas)**
 Daiktas: **vandentiekio tinklai Nr. 4400-4691-1959, aprašyti p. 2.183.**
 nuotekų šalinimo tinklai Nr. 4400-4691-1926, aprašyti p. 2.236.
- [registravimo pagrindas: 2017-07-07 Nekilnojamojo daikto kadastro duomenų byla
 2018-06-27 Statybos užbaigimo aktas Nr. ACCA-60-180627-00097
- [rašas galioja: Nuo 2018-11-13
- 10.74. **Kadastrinius matavimus atliko (kadastro žyma)**
LARYSA MOTIEJAITIENĖ
 Daiktas: **pastatas Nr. 4400-4665-2333, aprašytas p. 2.65.**
 kiti statiniai Nr. 4400-4663-8968, aprašyti p. 2.117.
 kiti statiniai Nr. 4400-4667-6178, aprašyti p. 2.129.
 kiti statiniai Nr. 4400-4667-6180, aprašyti p. 2.130.
 kiti statiniai Nr. 4400-4667-6191, aprašyti p. 2.131.
 kiti statiniai Nr. 4400-4667-6204, aprašyti p. 2.132.
 vandentiekio tinklai Nr. 4400-4691-1959, aprašyti p. 2.183.
 nuotekų šalinimo tinklai Nr. 4400-4691-1926, aprašyti p. 2.236.
 nuotekų šalinimo tinklai Nr. 4400-4691-1948, aprašyti p. 2.232.
- [registravimo pagrindas: 2008-07-11 Kvalifikacijos pažymėjimas Nr. 2M-M-484
 2017-07-07 Nekilnojamojo daikto kadastro duomenų byla
- [rašas galioja: Nuo 2018-11-13
- 10.75. **Išduotas statybą leidžiantis dokumentas (kadastro žyma)**
 Daiktas: **pastatas Nr. 4400-5111-6715, aprašytas p. 2.72.**
- [registravimo pagrindas: 2018-10-23 Informacinės sistemos "Infostatyba" pranešimas Nr. LSNS-61-181023-00131
 Aprašymas: **Nauja statyba**
- [rašas galioja: Nuo 2018-10-24
- 10.76. **Išduotas statybą leidžiantis dokumentas (kadastro žyma)**
 Daiktas: **pastatas Nr. 4400-5111-6726, aprašytas p. 2.73.**
- [registravimo pagrindas: 2018-10-23 Informacinės sistemos "Infostatyba" pranešimas Nr. LSNS-61-181023-00131
 Aprašymas: **Nauja statyba**
- [rašas galioja: Nuo 2018-10-24
- 10.77. **Kadastrinius matavimus atliko (kadastro žyma)**
JUSTINA ŽIDONIENĖ
 Daiktas: **kelias Nr. 4400-4845-8980, aprašytas p. 2.176.**
 nuotekų šalinimo tinklai Nr. 4400-0679-3880, aprašyti p. 2.243.
- [registravimo pagrindas: 2016-06-29 Kvalifikacijos pažymėjimas Nr. 2M-M-2438
 2017-11-28 Nekilnojamojo daikto kadastro duomenų byla
- [rašas galioja: Nuo 2018-10-23
- 10.78. **Rekonstrukcija (daikto registravimas)**
 Daiktas: **nuotekų šalinimo tinklai Nr. 4400-0679-3880, aprašyti p. 2.243.**
- [registravimo pagrindas: 2017-11-28 Nekilnojamojo daikto kadastro duomenų byla
 2018-05-21 Statybos užbaigimo aktas Nr. ACCA-60-180521-00074
- [rašas galioja: Nuo 2018-10-23
- 10.79. **Suformuotas naujas (daikto registravimas)**
 Daiktas: **kelias Nr. 4400-4845-8980, aprašytas p. 2.176.**
- [registravimo pagrindas: 2017-11-28 Nekilnojamojo daikto kadastro duomenų byla
 2018-05-21 Statybos užbaigimo aktas Nr. ACCA-60-180521-00074
- [rašas galioja: Nuo 2018-10-23
- 10.80. **Kadastrinius matavimus atliko (kadastro žyma)**
JUSTINA ŽIDONIENĖ
 Daiktas: **kelias Nr. 4400-4859-0330, aprašytas p. 2.177.**
 nuotekų šalinimo tinklai Nr. 4400-4845-9134, aprašyti p. 2.244.
- [registravimo pagrindas: 2016-06-29 Kvalifikacijos pažymėjimas Nr. 2M-M-2438
 2017-12-04 Nekilnojamojo daikto kadastro duomenų byla
- [rašas galioja: Nuo 2018-10-23
- 10.81. **Suformuotas naujas (daikto registravimas)**
 Daiktas: **kelias Nr. 4400-4859-0330, aprašytas p. 2.177.**
 nuotekų šalinimo tinklai Nr. 4400-4845-9134, aprašyti p. 2.244.
- [registravimo pagrindas: 2017-12-04 Nekilnojamojo daikto kadastro duomenų byla
 2018-05-21 Statybos užbaigimo aktas Nr. ACCA-60-180521-00073
- [rašas galioja: Nuo 2018-10-23
- 10.82. **Išduotas pastato (jo dalies) energinio naudingumo sertifikatas (kadastro žyma)**
 Daiktas: **pastatas Nr. 4400-5099-3183, aprašytas p. 2.66.**
- [registravimo pagrindas: 2018-10-18 Pranešimas apie energinio naudingumo sertifikato išdavimą
 Nr. SN-0163-00523/0
- [rašas galioja: Nuo 2018-10-18
 Terminas: Nuo 2018-10-16 iki 2028-10-16
- 10.83. **Išduotas pastato (jo dalies) energinio naudingumo sertifikatas (kadastro žyma)**
 Daiktas: **pastatas Nr. 2993-6007-9042, aprašytas p. 2.56.**
- [registravimo pagrindas: 2018-10-18 Pranešimas apie energinio naudingumo sertifikato išdavimą
 Nr. GM-0163-00524/0
- [rašas galioja: Nuo 2018-10-18
 Terminas: Nuo 2018-10-17 iki 2028-10-17
- 10.84. **Nustatyti nauji kadastro duomenys, kurie neįrašyti į kadastrą (kadastro žyma)**
 Duomenis nustatė: **JUSTINA ŽIDONIENĖ**
 Daiktas: **kiti statiniai Nr. 4400-4345-1230, aprašyti p. 2.170.**
- [registravimo pagrindas: 2016-06-29 Kvalifikacijos pažymėjimas Nr. 2M-M-2438
 2018-09-07 Nekilnojamojo daikto kadastro duomenų byla
- [rašas galioja: Nuo 2018-09-19

- 10.85. **Suformuotas naujas (daikto registravimas)**
 Daiktas: nuotekų šalinimo tinklai Nr. 4400-4441-7287, aprašyti p. 2.224.
 [registravimo pagrindas: 2018-05-22 Deklaracija apie statybos užbaigimą / paskirties pakeitimą Nr. VL-392 (1.19)
 [rašas galioja: Nuo 2018-06-26
- 10.86. **Suformuotas naujas (daikto registravimas)**
 Daiktas: vandentiekio tinklai Nr. 4400-4441-7065, aprašyti p. 2.191.
 nuotekų šalinimo tinklai Nr. 4400-4441-7232, aprašyti p. 2.215.
 nuotekų šalinimo tinklai Nr. 4400-4441-7298, aprašyti p. 2.218.
 [registravimo pagrindas: 2017-06-26 Deklaracija apie statybos užbaigimą / paskirties pakeitimą Nr. VL-460 (5.13)
 2017-09-13 Nekilnojamojo daikto kadastro duomenų byla
 [rašas galioja: Nuo 2018-06-26
- 10.87. **Suformuotas naujas (daikto registravimas)**
 Daiktas: nuotekų šalinimo tinklai Nr. 4400-4441-7110, aprašyti p. 2.231.
 nuotekų šalinimo tinklai Nr. 4400-4441-7276, aprašyti p. 2.221.
 [registravimo pagrindas: 2017-06-26 Deklaracija apie statybos užbaigimą / paskirties pakeitimą Nr. VL-460 (5.13)
 2018-05-22 Deklaracija apie statybos užbaigimą / paskirties pakeitimą Nr. VL-392 (1.19)
 [rašas galioja: Nuo 2018-06-26
- 10.88. **Suformuotas naujas (daikto registravimas)**
 Daiktas: vandentiekio tinklai Nr. 4400-4979-3806, aprašyti p. 2.193.
 [registravimo pagrindas: 2017-09-13 Nekilnojamojo daikto kadastro duomenų byla
 2018-05-17 Statybos užbaigimo aktas Nr. ACCA-60-180517-00072
 [rašas galioja: Nuo 2018-06-26
- 10.89. **Kadastrinius matavimus atliko (kadastro žyma)**
GIEDRIUS LIUBAUSKAS
 Daiktas: vandentiekio tinklai Nr. 4400-4441-7065, aprašyti p. 2.191.
 vandentiekio tinklai Nr. 4400-4979-3806, aprašyti p. 2.193.
 nuotekų šalinimo tinklai Nr. 4400-4441-7110, aprašyti p. 2.231.
 nuotekų šalinimo tinklai Nr. 4400-4441-7232, aprašyti p. 2.215.
 nuotekų šalinimo tinklai Nr. 4400-4441-7276, aprašyti p. 2.221.
 nuotekų šalinimo tinklai Nr. 4400-4441-7287, aprašyti p. 2.224.
 nuotekų šalinimo tinklai Nr. 4400-4441-7298, aprašyti p. 2.218.
 [registravimo pagrindas: 2008-04-15 Kvalifikacijos pažymėjimas Nr. 2M-M-19
 2017-09-13 Nekilnojamojo daikto kadastro duomenų byla
 [rašas galioja: Nuo 2018-06-26
- 10.90. **Suformuotas naujas (daikto registravimas)**
 Daiktas: pastatas Nr. 4400-3524-7442, aprašytas p. 2.63.
 naftos tinklai Nr. 4400-3524-7997, aprašyti p. 2.94.
 kiti statiniai Nr. 4400-3524-7531, aprašyti p. 2.115.
 vandentiekio tinklai Nr. 4400-3524-7953, aprašyti p. 2.188.
 [registravimo pagrindas: 2015-02-20 Nekilnojamojo daikto kadastro duomenų byla
 2016-04-27 Statybos užbaigimo aktas Nr. ACCA-60-160427-00035
 [rašas galioja: Nuo 2018-03-22
- 10.91. **Suformuotas naujas (daikto registravimas)**
 Daiktas: kiti statiniai Nr. 4400-3524-7475, aprašyti p. 2.122.
 kiti statiniai Nr. 4400-3524-7497, aprašyti p. 2.120.
 kiti statiniai Nr. 4400-3524-7504, aprašyti p. 2.121.
 kiti statiniai Nr. 4400-3524-7518, aprašyti p. 2.133.
 kelias Nr. 4400-3524-7464, aprašytas p. 2.175.
 nuotekų šalinimo tinklai Nr. 4400-3524-7831, aprašyti p. 2.237.
 nuotekų šalinimo tinklai Nr. 4400-3524-7897, aprašyti p. 2.238.
 nuotekų šalinimo tinklai Nr. 4400-3524-7914, aprašyti p. 2.239.
 [registravimo pagrindas: 2015-02-20 Nekilnojamojo daikto kadastro duomenų byla
 2018-02-28 Deklaracija apie statybos užbaigimą / paskirties pakeitimą Nr. VL-179(5.13.)
 [rašas galioja: Nuo 2018-03-22
- 10.92. **Kadastrinius matavimus atliko (kadastro žyma)**
KĘSTUTIS KLIOŠTORAITIS
 Daiktas: pastatas Nr. 4400-3524-7442, aprašytas p. 2.63.
 kiti statiniai Nr. 4400-3524-7475, aprašyti p. 2.122.
 kiti statiniai Nr. 4400-3524-7497, aprašyti p. 2.120.
 kiti statiniai Nr. 4400-3524-7504, aprašyti p. 2.121.
 kiti statiniai Nr. 4400-3524-7518, aprašyti p. 2.133.
 kiti statiniai Nr. 4400-3524-7531, aprašyti p. 2.115.
 kelias Nr. 4400-3524-7464, aprašytas p. 2.175.
 vandentiekio tinklai Nr. 4400-3524-7953, aprašyti p. 2.188.
 nuotekų šalinimo tinklai Nr. 4400-3524-7831, aprašyti p. 2.237.
 nuotekų šalinimo tinklai Nr. 4400-3524-7897, aprašyti p. 2.238.
 nuotekų šalinimo tinklai Nr. 4400-3524-7914, aprašyti p. 2.239.
 [registravimo pagrindas: 2011-06-16 Kvalifikacijos pažymėjimas Nr. 2M-M-1528
 2015-02-20 Nekilnojamojo daikto kadastro duomenų byla
 [rašas galioja: Nuo 2018-03-22
- 10.93. **Suformuotas padalijimo būdu (daikto registravimas)**
 Daiktas: oro uostas Nr. 4400-4794-6729, aprašytas p. 2.85.
 oro uostas Nr. 4400-4815-2312, aprašytas p. 2.86.
 oro uostas Nr. 4400-4815-2323, aprašytas p. 2.87.
 oro uostas Nr. 4400-4815-2356, aprašytas p. 2.88.
 oro uostas Nr. 4400-4815-2367, aprašytas p. 2.89.
 oro uostas Nr. 4400-4815-2389, aprašytas p. 2.90.
 [registravimo pagrindas: 2017-10-12 Nekilnojamojo daikto kadastro duomenų byla
 2018-01-26 Pažyma apie naujai suformuotų nekilnojamojo turto kadastro objektų
 (statinių) galimybę naudoti pagal paskirtį Nr. PNTK-4-(22.25)
 [rašas galioja: Nuo 2018-02-21
- 10.94. **Kadastrinius matavimus atliko (kadastro žyma)**
IGNĖ JONAITYTĖ
 Daiktas: oro uostas Nr. 4400-4794-6729, aprašytas p. 2.85.
 oro uostas Nr. 4400-4815-2312, aprašytas p. 2.86.
 oro uostas Nr. 4400-4815-2323, aprašytas p. 2.87.
 oro uostas Nr. 4400-4815-2356, aprašytas p. 2.88.
 oro uostas Nr. 4400-4815-2367, aprašytas p. 2.89.
 oro uostas Nr. 4400-4815-2389, aprašytas p. 2.90.

- [registravimo pagrindas: 2017-03-15 Kvalifikacijos pažymėjimas Nr. 2M-M-2496
2017-10-12 Nekilnojamojo daikto kadastro duomenų byla
]rašas galioja: Nuo 2018-02-21
- 10.95. **Suformuotas naujas (daikto registravimas)**
Daiktas: oro uostas Nr. 4400-1969-7662, aprašytas p. 2.81.
nuotekų šalinimo tinklai Nr. 4400-2181-8762, aprašyti p. 2.200.
nuotekų šalinimo tinklai Nr. 4400-2181-8773, aprašyti p. 2.201.
nuotekų šalinimo tinklai Nr. 4400-2181-8828, aprašyti p. 2.202.
nuotekų šalinimo tinklai Nr. 4400-2185-0259, aprašyti p. 2.203.
nuotekų šalinimo tinklai Nr. 4400-2186-5585, aprašyti p. 2.204.
nuotekų šalinimo tinklai Nr. 4400-2188-1012, aprašyti p. 2.205.
- [registravimo pagrindas: 2011-05-19 Nekilnojamojo daikto kadastro duomenų byla
2011-07-26 Statybos užbaigimo aktas Nr. SUA-1458-(19.34)
]rašas galioja: Nuo 2017-10-12
- 10.96. **Kadastrinius matavimus atliko (kadastro žyma)**
JOLANTA JAKULIENĖ
Daiktas: nuotekų šalinimo tinklai Nr. 4400-2181-8762, aprašyti p. 2.200.
nuotekų šalinimo tinklai Nr. 4400-2181-8773, aprašyti p. 2.201.
nuotekų šalinimo tinklai Nr. 4400-2181-8828, aprašyti p. 2.202.
nuotekų šalinimo tinklai Nr. 4400-2185-0259, aprašyti p. 2.203.
nuotekų šalinimo tinklai Nr. 4400-2186-5585, aprašyti p. 2.204.
nuotekų šalinimo tinklai Nr. 4400-2188-1012, aprašyti p. 2.205.
- [registravimo pagrindas: 2008-09-03 Kvalifikacijos pažymėjimas Nr. 2M-M-631
2011-05-19 Nekilnojamojo daikto kadastro duomenų byla
]rašas galioja: Nuo 2017-10-12
- 10.97. **Kadastrinius matavimus atliko (kadastro žyma)**
JURGITA NORVILAITĖ-ŠATINSKĖ
Daiktas: oro uostas Nr. 4400-1969-7662, aprašytas p. 2.81.
- [registravimo pagrindas: 2008-09-03 Kvalifikacijos pažymėjimas Nr. 2M-M-632
2011-05-19 Nekilnojamojo daikto kadastro duomenų byla
]rašas galioja: Nuo 2017-10-12
- 10.98. **Suformuotas padalijimo būdu (daikto registravimas)**
Daiktas: oro uostas Nr. 4400-4549-3822, aprašytas p. 2.93.
kiti statiniai Nr. 4400-4549-3774, aprašyti p. 2.168.
kiti statiniai Nr. 4400-4549-3874, aprašyti p. 2.169.
- [registravimo pagrindas: 2017-04-03 Nekilnojamojo daikto kadastro duomenų byla
2017-06-23 Pažyma apie naujai suformuotų nekilnojamojo turto kadastro objektų
(statinių) galimybę naudoti pagal paskirtį Nr. 12R-1013
]rašas galioja: Nuo 2017-09-14
- 10.99. **Suformuotas padalijimo būdu (daikto registravimas)**
Daiktas: kiti statiniai Nr. 4400-2633-6201, aprašyti p. 2.161.
kiti statiniai Nr. 4400-2633-6223, aprašyti p. 2.162.
kiti statiniai Nr. 4400-4621-2377, aprašyti p. 2.163.
- [registravimo pagrindas: 2017-05-30 Nekilnojamojo daikto kadastro duomenų byla
2017-06-23 Pažyma apie naujai suformuotų nekilnojamojo turto kadastro objektų
(statinių) galimybę naudoti pagal paskirtį Nr. 12R-1013
]rašas galioja: Nuo 2017-09-14
- 10.100. **Kadastrinius matavimus atliko (kadastro žyma)**
JUSTINA ŽIDONIENĖ
Daiktas: kiti statiniai Nr. 4400-4549-3774, aprašyti p. 2.168.
- [registravimo pagrindas: 2016-06-29 Kvalifikacijos pažymėjimas Nr. 2M-M-2438
2017-04-03 Nekilnojamojo daikto kadastro duomenų byla
]rašas galioja: Nuo 2017-09-14
- 10.101. **Kadastrinius matavimus atliko (kadastro žyma)**
JUSTINA ŽIDONIENĖ
Daiktas: kiti statiniai Nr. 4400-2633-6201, aprašyti p. 2.161.
kiti statiniai Nr. 4400-2633-6223, aprašyti p. 2.162.
kiti statiniai Nr. 4400-4621-2377, aprašyti p. 2.163.
- [registravimo pagrindas: 2016-06-29 Kvalifikacijos pažymėjimas Nr. 2M-M-2438
2017-05-30 Nekilnojamojo daikto kadastro duomenų byla
]rašas galioja: Nuo 2017-09-14
- 10.102. **Kadastrinius matavimus atliko (kadastro žyma)**
ROBERTAS MIKALIŪNAS
Daiktas: pastatas Nr. 4400-2023-8311, aprašytas p. 2.52.
pastatas Nr. 4400-2084-7627, aprašytas p. 2.53.
- [registravimo pagrindas: 2010-05-20 Kvalifikacijos pažymėjimas Nr. 2M-M-1158
2010-08-30 Nekilnojamojo daikto kadastro duomenų byla
]rašas galioja: Nuo 2017-08-17
- 10.103. **Suformuotas naujas (daikto registravimas)**
Daiktas: pastatas Nr. 4400-2023-8311, aprašytas p. 2.52.
pastatas Nr. 4400-2084-7627, aprašytas p. 2.53.
- [registravimo pagrindas: 2010-08-30 Nekilnojamojo daikto kadastro duomenų byla
2010-12-28 Statybos užbaigimo aktas Nr. PTN-60-101229-00208
]rašas galioja: Nuo 2017-08-17
- 10.104. **Išduotas pastato (jo dalies) energinio naudingumo sertifikatas (kadastro žyma)**
Daiktas: pastatas Nr. 4400-4663-8896, aprašytas p. 2.64.
- [registravimo pagrindas: 2017-08-01 Pranešimas apie energinio naudingumo sertifikato išdavimą
Nr. SC-0125-00392/0
]rašas galioja: Nuo 2017-08-02
Terminas: Nuo 2017-08-01 iki 2027-08-01
- 10.105. **Išduotas statybą leidžiantis dokumentas (kadastro žyma)**
Daiktas: pastatas Nr. 2993-6007-9042, aprašytas p. 2.56.
- [registravimo pagrindas: 2017-06-20 Informacinės sistemos "Infostatyba" pranešimas Nr. LSKR-61-170620-00011
Aprašymas: Kapitalinis remontas
]rašas galioja: Nuo 2017-06-20
- 10.106. **Išduotas statybos užbaigimo aktas (kadastro žyma)**
Daiktas: vandentiekio tinklai Nr. 4400-4441-7054, aprašyti p. 2.194.

- [registravimo pagrindas: **2017-05-25 Informacinės sistemos "Infostatyba" pranešimas Nr. ACCA-60-170525-00058**
 Aprašymas: **Rekonstravimas**
 [rašas galioja: **Nuo 2017-05-26**
- 10.107. **Suformuotas naujas (daikto registravimas)**
 Daiktas: **pastatas Nr. 4400-3150-5792, aprašytas p. 2.47.**
 [registravimo pagrindas: **2016-09-13 Apylinkės teismo sprendimas Nr. e2YT-6876-1030/1016 2017-04-03 Nekilnojamojo daikto kadastro duomenų byla**
 [rašas galioja: **Nuo 2017-05-05**
- 10.108. **Kadastrinius matavimus atliko (kadastro žyma)**
ERLANDAS PODREZAS
 Daiktas: **pastatas Nr. 4400-3150-5792, aprašytas p. 2.47.**
 [registravimo pagrindas: **2008-07-11 Kvalifikacijos pažymėjimas Nr. 2M-M-486 2017-04-03 Nekilnojamojo daikto kadastro duomenų byla**
 [rašas galioja: **Nuo 2017-05-05**
- 10.109. **Kadastrinius matavimus atliko (kadastro žyma)**
JUSTINA ŽIDONIENĖ
 Daiktas: **kiti statiniai Nr. 4400-4345-1230, aprašyti p. 2.170.**
 [registravimo pagrindas: **2016-06-29 Kvalifikacijos pažymėjimas Nr. 2M-M-2438 2016-09-23 Nekilnojamojo daikto kadastro duomenų byla**
 [rašas galioja: **Nuo 2016-11-18**
- 10.110. **Suformuotas padalijimo būdu (daikto registravimas)**
 Daiktas: **oro uostas Nr. 4400-4345-1229, aprašytas p. 2.91. oro uostas Nr. 4400-4345-1242, aprašytas p. 2.92. oro uostas Nr. 4400-4345-1250, aprašytas p. 2.84. kiti statiniai Nr. 4400-4345-1230, aprašyti p. 2.170.**
 [registravimo pagrindas: **2016-09-23 Nekilnojamojo daikto kadastro duomenų byla 2016-10-24 Asmens prašymas Nr. IS-719(6.1)**
 [rašas galioja: **Nuo 2016-11-18**
- 10.111. **Suformuotas padalijimo būdu (daikto registravimas)**
 Daiktas: **kiti statiniai Nr. 4400-1757-5588, aprašyti p. 2.158.**
 [registravimo pagrindas: **2007-12-28 Pripažinimo tinkamu naudoti aktas 2009-10-13 Pripažinimo tinkamu naudoti aktas Nr. PTN-100-091013-00084 2016-09-23 Nekilnojamojo daikto kadastro duomenų byla 2016-10-24 Asmens prašymas Nr. IS-719(6.1)**
 [rašas galioja: **Nuo 2016-11-18**
- 10.112. **Kadastrinius matavimus atliko (kadastro žyma)**
UAB "Ertera", a.k. 300132019
 Daiktas: **pastatas Nr. 2999-7005-8013, aprašytas p. 2.29.**
 [registravimo pagrindas: **2009-10-28 Kvalifikacijos pažymėjimas Nr. 2M-M-1080 2015-07-27 Nekilnojamojo daikto kadastro duomenų byla**
 [rašas galioja: **Nuo 2015-08-28**
- 10.113. **Kadastro duomenų tikslinimas (daikto registravimas)**
 Daiktas: **pastatas Nr. 2999-7005-8013, aprašyti p. 2.29.**
 [registravimo pagrindas: **2015-07-27 Nekilnojamojo daikto kadastro duomenų byla 2015-08-27 Deklaracija apie statybos užbaigimą / paskirties pakeitimą Nr. 1**
 [rašas galioja: **Nuo 2015-08-28**
- 10.114. **Kadastrinius matavimus atliko (kadastro žyma)**
UAB "Ertera", a.k. 300132019
 Daiktas: **kiti statiniai Nr. 4400-2700-6697, aprašyti p. 2.136.**
 [registravimo pagrindas: **2010-05-20 Kvalifikacijos pažymėjimas Nr. 2M-M-1158 2013-07-17 Nekilnojamojo daikto kadastro duomenų byla**
 [rašas galioja: **Nuo 2015-05-06**
- 10.115. **Suformuotas naujas (daikto registravimas)**
 Daiktas: **kiti statiniai Nr. 4400-2700-6697, aprašyti p. 2.136.**
 [registravimo pagrindas: **2013-07-17 Nekilnojamojo daikto kadastro duomenų byla 2013-08-27 Deklaracija apie statybos užbaigimą / paskirties pakeitimą Nr. VL-122**
 [rašas galioja: **Nuo 2015-05-06**
- 10.116. **Suformuotas naujas (daikto registravimas)**
 Daiktas: **kiti statiniai Nr. 4400-2879-3957, aprašyti p. 2.124. dujų tinklai Nr. 4400-2940-4173, aprašyti p. 2.180. vandentiekio tinklai Nr. 4400-2932-1313, aprašyti p. 2.192. vandentiekio tinklai Nr. 4400-2943-0219, aprašyti p. 2.190. nuotekų šalinimo tinklai Nr. 4400-2940-4228, aprašyti p. 2.216. nuotekų šalinimo tinklai Nr. 4400-2943-0240, aprašyti p. 2.219. nuotekų šalinimo tinklai Nr. 4400-2943-0251, aprašyti p. 2.222.**
 [registravimo pagrindas: **2014-02-07 Nekilnojamojo daikto kadastro duomenų byla 2014-07-09 Statybos užbaigimo aktas Nr. SUA-60-140709-00112**
 [rašas galioja: **Nuo 2014-09-29**
- 10.117. **Kadastrinius matavimus atliko (kadastro žyma)**
Uždaroji akcinė bendrovė korporacija "Matininkai", a.k. 121913439
 Daiktas: **pastatas Nr. 2998-0014-4018, aprašytas p. 2.7. kiti statiniai Nr. 4400-2879-3957, aprašyti p. 2.124. dujų tinklai Nr. 4400-2940-4173, aprašyti p. 2.180. vandentiekio tinklai Nr. 4400-2932-1313, aprašyti p. 2.192. vandentiekio tinklai Nr. 4400-2943-0219, aprašyti p. 2.190. nuotekų šalinimo tinklai Nr. 4400-2940-4228, aprašyti p. 2.216. nuotekų šalinimo tinklai Nr. 4400-2943-0240, aprašyti p. 2.219. nuotekų šalinimo tinklai Nr. 4400-2943-0251, aprašyti p. 2.222.**
 [registravimo pagrindas: **2008-09-03 Kvalifikacijos pažymėjimas Nr. 2M-M-629 2014-02-07 Nekilnojamojo daikto kadastro duomenų byla**
 [rašas galioja: **Nuo 2014-09-29**
- 10.118. **Rekonstrukcija (daikto registravimas)**
 Daiktas: **pastatas Nr. 2998-0014-4018, aprašytas p. 2.7.**
 [registravimo pagrindas: **2014-02-07 Nekilnojamojo daikto kadastro duomenų byla 2014-07-09 Statybos užbaigimo aktas Nr. SUA-60-140709-00112**
 [rašas galioja: **Nuo 2014-09-29**
- 10.119. **Suformuotas naujas (daikto registravimas)**

- Daiktas: šilumos tinklai Nr. 4400-2742-9630, aprašyti p. 2.197.
 Įregistravimo pagrindas: 2013-09-09 Nekilnojamojo daikto kadastro duomenų byla 2014-02-13 Statybos užbaigimo aktas Nr. SUA-60-140213-00031
 Įrašas galioja: Nuo 2014-07-14
- 10.120. Suformuotas naujas (daikto registravimas)
 Daiktas: vandentiekio tinklai Nr. 4400-2742-9609, aprašyti p. 2.189.
 vandentiekio tinklai Nr. 4400-2742-9612, aprašyti p. 2.181.
 nuotekų šalinimo tinklai Nr. 4400-2742-9585, aprašyti p. 2.229.
 Įregistravimo pagrindas: 2013-08-22 Nekilnojamojo daikto kadastro duomenų byla 2014-02-13 Statybos užbaigimo aktas Nr. SUA-60-140213-00031
 Įrašas galioja: Nuo 2014-07-14
- 10.121. Kadastrinius matavimus atliko (kadastro žyma)
 UAB "Ertera", a.k. 300132019
 Daiktas: kiti statiniai Nr. 4400-2628-8548, aprašyti p. 2.159.
 vandentiekio tinklai Nr. 4400-2742-9609, aprašyti p. 2.189.
 vandentiekio tinklai Nr. 4400-2742-9612, aprašyti p. 2.181.
 šilumos tinklai Nr. 4400-2742-9630, aprašyti p. 2.197.
 nuotekų šalinimo tinklai Nr. 4400-2742-9585, aprašyti p. 2.229.
 Įregistravimo pagrindas: 2010-05-20 Kvalifikacijos pažymėjimas Nr. 2M-M-1158
 2013-08-22 Nekilnojamojo daikto kadastro duomenų byla
 Įrašas galioja: Nuo 2014-07-11
- 10.122. Kadastro duomenų tikslinimas (daikto registravimas)
 Daiktas: kiti statiniai Nr. 4400-2628-8548, aprašyti p. 2.159.
 Įregistravimo pagrindas: 2013-08-22 Nekilnojamojo daikto kadastro duomenų byla 2014-02-13 Statybos užbaigimo aktas Nr. SUA-60-140213-00031
 Įrašas galioja: Nuo 2014-07-11
- 10.123. Išduotas pastato (jo dalies) energinio naudingumo sertifikatas (kadastro žyma)
 Daiktas: pastatas Nr. 2997-4016-3014, aprašytas p. 2.3.
 Įregistravimo pagrindas: 2014-07-08 Pranešimas apie energinio naudingumo sertifikato išdavimą Nr. AD-0391-0186/0
 Įrašas galioja: Nuo 2014-07-08
 Terminas: Nuo 2013-11-04 iki 2023-11-04
- 10.124. Išduotas pastato (jo dalies) energinio naudingumo sertifikatas (kadastro žyma)
 Daiktas: pastatas Nr. 2999-7005-8013, aprašytas p. 2.29.
 Įregistravimo pagrindas: 2014-07-08 Pranešimas apie energinio naudingumo sertifikato išdavimą Nr. AD-0391-0187/0
 Įrašas galioja: Nuo 2014-07-08
 Terminas: Nuo 2013-11-07 iki 2023-11-07
- 10.125. Išduotas pastato (jo dalies) energinio naudingumo sertifikatas (kadastro žyma)
 Daiktas: pastatas Nr. 2997-6016-1012, aprašytas p. 2.60.
 Įregistravimo pagrindas: 2014-07-08 Pranešimas apie energinio naudingumo sertifikato išdavimą Nr. AD-0391-0188/0
 Įrašas galioja: Nuo 2014-07-08
 Terminas: Nuo 2013-11-07 iki 2023-11-07
- 10.126. Išduotas pastato (jo dalies) energinio naudingumo sertifikatas (kadastro žyma)
 Daiktas: pastatas Nr. 2998-0014-4018, aprašytas p. 2.7.
 Įregistravimo pagrindas: 2014-07-08 Pranešimas apie energinio naudingumo sertifikato išdavimą Nr. GM-0198-0591/1
 Įrašas galioja: Nuo 2014-07-08
 Terminas: Nuo 2014-05-15 iki 2024-05-15
- 10.127. Išduotas pastato (jo dalies) energinio naudingumo sertifikatas (kadastro žyma)
 Daiktas: pastatas Nr. 4400-1939-2524, aprašytas p. 2.248.
 Įregistravimo pagrindas: 2014-07-08 Pranešimas apie energinio naudingumo sertifikato išdavimą Nr. AD-0132-0178/0
 Įrašas galioja: Nuo 2014-07-08
 Terminas: Nuo 2009-12-18 iki 2019-12-18
- 10.128. Suformuotas padalijimo būdu (daikto registravimas)
 Daiktas: žemės sklypas Nr. 4400-2911-8529, aprašytas p. 2.1.
 Įregistravimo pagrindas: 2014-01-03 Nacionalinės žemės tarnybos teritorinio skyriaus vedėjo sprendimas Nr. 31SK-(14.31.110.)-15
 Įrašas galioja: Nuo 2014-06-26
- 10.129. Kadastrinius matavimus atliko (kadastro žyma)
 UAB "Ertera", a.k. 300132019
 Daiktas: pastatas Nr. 2999-7009-1018, aprašytas p. 2.28.
 Įregistravimo pagrindas: 2010-05-20 Kvalifikacijos pažymėjimas Nr. 2M-M-1158
 2014-01-22 Nekilnojamojo daikto kadastro duomenų byla
 Įrašas galioja: Nuo 2014-04-15
- 10.130. Kadastro duomenų tikslinimas (daikto registravimas)
 Daiktas: pastatas Nr. 2999-7009-1018, aprašytas p. 2.28.
 Įregistravimo pagrindas: 2014-01-22 Nekilnojamojo daikto kadastro duomenų byla 2014-04-10 Raštas
 Įrašas galioja: Nuo 2014-04-15
- 10.131. Kadastrinius matavimus atliko (kadastro žyma)
 Valstybės įmonės Registrų centro Šiaulių filialas, a.k. 144126368
 Daiktas: nuotekų šalinimo tinklai Nr. 4400-0992-8801, aprašyti p. 2.198.
 nuotekų šalinimo tinklai Nr. 4400-2654-1224, aprašyti p. 2.207.
 nuotekų šalinimo tinklai Nr. 4400-2654-1424, aprašyti p. 2.217.
 nuotekų šalinimo tinklai Nr. 4400-2654-1435, aprašyti p. 2.220.
 nuotekų šalinimo tinklai Nr. 4400-2654-1446, aprašyti p. 2.214.
 nuotekų šalinimo tinklai Nr. 4400-2654-1457, aprašyti p. 2.223.
 nuotekų šalinimo tinklai Nr. 4400-2654-1468, aprašyti p. 2.226.
 nuotekų šalinimo tinklai Nr. 4400-2654-1513, aprašyti p. 2.227.
 nuotekų šalinimo tinklai Nr. 4400-2654-1524, aprašyti p. 2.225.
 Įregistravimo pagrindas: 2008-08-27 Licencija Nr. G-734-(623)
 2011-06-16 Kvalifikacijos pažymėjimas Nr. 2M-M-1528
 2013-03-06 Nekilnojamojo daikto kadastro duomenų byla
 Įrašas galioja: Nuo 2013-05-16
- 10.132. Kadastrinius matavimus atliko (kadastro žyma)

- Valstybės įmonės Registrų centro Šiaulių filialas, a.k. 144126368**
 Daiktas: nuotekų šalinimo tinklai Nr. 4400-0992-9642, aprašyti p. 2.199.
 nuotekų šalinimo tinklai Nr. 4400-2654-1202, aprašyti p. 2.206.
 [registravimo pagrindas: 2008-08-27 Licencija Nr. G-734-(623)
 2011-06-16 Kvalifikacijos pažymėjimas Nr. 2M-M-1528
 2013-03-04 Nekilnojamojo daikto kadastro duomenų byla
]rašas galioja: Nuo 2013-05-16
- 10.133. **Suformuotas naujas (daikto registravimas)**
 Daiktas: nuotekų šalinimo tinklai Nr. 4400-2654-1413, aprašyti p. 2.228.
 nuotekų šalinimo tinklai Nr. 4400-2654-1424, aprašyti p. 2.217.
 nuotekų šalinimo tinklai Nr. 4400-2654-1435, aprašyti p. 2.220.
 nuotekų šalinimo tinklai Nr. 4400-2654-1446, aprašyti p. 2.214.
 nuotekų šalinimo tinklai Nr. 4400-2654-1457, aprašyti p. 2.223.
 nuotekų šalinimo tinklai Nr. 4400-2654-1468, aprašyti p. 2.226.
 nuotekų šalinimo tinklai Nr. 4400-2654-1513, aprašyti p. 2.227.
 nuotekų šalinimo tinklai Nr. 4400-2654-1524, aprašyti p. 2.225.
 [registravimo pagrindas: 2006-10-10 Pripažinimo tinkamu naudoti aktas
 2013-03-04 Nekilnojamojo daikto kadastro duomenų byla
]rašas galioja: Nuo 2013-05-16
- 10.134. **Suformuotas naujas (daikto registravimas)**
 Daiktas: nuotekų šalinimo tinklai Nr. 4400-0992-8801, aprašyti p. 2.198.
 nuotekų šalinimo tinklai Nr. 4400-2654-1224, aprašyti p. 2.207.
 [registravimo pagrindas: 2007-01-09 Pripažinimo tinkamu naudoti aktas Nr. 2
 2013-03-06 Nekilnojamojo daikto kadastro duomenų byla
]rašas galioja: Nuo 2013-05-16
- 10.135. **Suformuotas naujas (daikto registravimas)**
 Daiktas: nuotekų šalinimo tinklai Nr. 4400-0992-9642, aprašyti p. 2.199.
 nuotekų šalinimo tinklai Nr. 4400-2654-1202, aprašyti p. 2.206.
 [registravimo pagrindas: 2007-01-09 Pripažinimo tinkamu naudoti aktas Nr. 1
 2013-03-04 Nekilnojamojo daikto kadastro duomenų byla
]rašas galioja: Nuo 2013-05-16
- 10.136. **Kadastrinius matavimus atliko (kadastro žyma)**
Valstybės įmonės Registrų centro Šiaulių filialas, a.k. 144126368
 Daiktas: kiti statiniai Nr. 4400-2118-4436, aprašyti p. 2.111.
 kiti statiniai Nr. 4400-2118-4447, aprašyti p. 2.112.
 kiti statiniai Nr. 4400-2118-4480, aprašyti p. 2.134.
 kiti statiniai Nr. 4400-2118-4490, aprašyti p. 2.138.
 kiti statiniai Nr. 4400-2118-4503, aprašyti p. 2.114.
 kiti statiniai Nr. 4400-2628-8491, aprašyti p. 2.173.
 kiti statiniai Nr. 4400-2628-8537, aprašyti p. 2.167.
 kiti statiniai Nr. 4400-2628-8548, aprašyti p. 2.159.
 kiti statiniai Nr. 4400-2628-8559, aprašyti p. 2.165.
 kiti statiniai Nr. 4400-2628-8560, aprašyti p. 2.166.
 kiti statiniai Nr. 4400-2628-8615, aprašyti p. 2.164.
 [registravimo pagrindas: 2008-08-27 Licencija Nr. G-734-(623)
 2008-09-03 Kvalifikacijos pažymėjimas Nr. 2M-ME-210
 2010-12-01 Nekilnojamojo daikto kadastro duomenų byla
]rašas galioja: Nuo 2013-04-30
- 10.137. **Kadastrinius matavimus atliko (kadastro žyma)**
Valstybės įmonės Registrų centro Šiaulių filialas, a.k. 144126368
 Daiktas: pastatas Nr. 4400-2118-4425, aprašytas p. 2.54.
 [registravimo pagrindas: 2008-08-27 Licencija Nr. G-734-(623)
 2008-09-03 Kvalifikacijos pažymėjimas Nr. 2M-ME-210
 2010-12-01 Nekilnojamojo daikto kadastro duomenų byla
]rašas galioja: Nuo 2013-04-30
- 10.138. **Suformuotas naujas (daikto registravimas)**
 Daiktas: kiti statiniai Nr. 4400-2118-4447, aprašyti p. 2.112.
 kiti statiniai Nr. 4400-2118-4480, aprašyti p. 2.134.
 kiti statiniai Nr. 4400-2118-4490, aprašyti p. 2.138.
 kiti statiniai Nr. 4400-2118-4503, aprašyti p. 2.114.
 [registravimo pagrindas: 2010-12-01 Nekilnojamojo daikto kadastro duomenų byla
 2011-02-18 Statybos užbaigimo aktas Nr. SUA-313-(19.34)
]rašas galioja: Nuo 2013-04-29
- 10.139. **Suformuotas padalijimo būdu (daikto registravimas)**
 Daiktas: kiti statiniai Nr. 4400-2628-8491, aprašyti p. 2.173.
 kiti statiniai Nr. 4400-2628-8537, aprašyti p. 2.167.
 kiti statiniai Nr. 4400-2628-8548, aprašyti p. 2.159.
 kiti statiniai Nr. 4400-2628-8559, aprašyti p. 2.165.
 kiti statiniai Nr. 4400-2628-8560, aprašyti p. 2.166.
 kiti statiniai Nr. 4400-2628-8615, aprašyti p. 2.164.
 [registravimo pagrindas: 2010-12-01 Nekilnojamojo daikto kadastro duomenų byla
 2013-03-14 Asmens prašymas Nr. 4899903
]rašas galioja: Nuo 2013-04-29
- 10.140. **Rekonstrukcija (daikto registravimas)**
 Daiktas: kiti statiniai Nr. 4400-2118-4436, aprašyti p. 2.111.
 [registravimo pagrindas: 2010-12-01 Nekilnojamojo daikto kadastro duomenų byla
 2011-02-18 Statybos užbaigimo aktas Nr. SUA-313-(19.34)
]rašas galioja: Nuo 2013-04-29
- 10.141. **Suformuotas naujas (daikto registravimas)**
 Daiktas: pastatas Nr. 4400-2118-4425, aprašytas p. 2.54.
 [registravimo pagrindas: 2010-12-01 Nekilnojamojo daikto kadastro duomenų byla
 2011-02-18 Statybos užbaigimo aktas Nr. SUA-313-(19.34)
]rašas galioja: Nuo 2013-04-29
- 10.142. **Kadastrinius matavimus atliko (kadastro žyma)**
Valstybės įmonės Registrų centro Šiaulių filialas, a.k. 144126368
 Daiktas: pastatas Nr. 4400-2412-2425, aprašytas p. 2.62.
 [registravimo pagrindas: 2008-08-27 Licencija Nr. G-734-(623)
 2008-09-03 Kvalifikacijos pažymėjimas Nr. 2M-M-666
 2012-08-02 Nekilnojamojo daikto kadastro duomenų byla

- Įrašas galioja: **Nuo 2013-03-26**
- 10.143. **Suformuotas naujas (daikto registravimas)**
 Daiktas: **pastatas Nr. 4400-2412-2425, aprašytas p. 2.62.**
 Įregistravimo pagrindas: **1998-06-01 Valdybos sprendimas Nr. 273**
2012-08-02 Nekilnojamojo daikto kadastro duomenų byla
 Įrašas galioja: **Nuo 2013-03-26**
- 10.144. **Išduotas statybą leidžiantis dokumentas (kadastro žyma)**
 Leidimą išdavė: **Šiaulių miesto savivaldybės administracija, a.k. 188771865**
 Daiktas: **kiti statiniai Nr. 4400-2879-3957, aprašyti p. 2.124.**
 Įregistravimo pagrindas: **2013-01-23 Leidimas statyti naują (-us) statinį (-ius), rekonstruoti statinį (-ius), atnaujinti (modernizuoti) pastatą (-us) Nr. LNS-61-130123-00033**
 Įrašas galioja: **Nuo 2013-02-25**
 Terminas: **Nuo 2013-01-23 iki 2023-01-23**
- 10.145. **Išduotas statybą leidžiantis dokumentas (kadastro žyma)**
 Leidimą išdavė: **Šiaulių miesto savivaldybės administracija, a.k. 188771865**
 Daiktas: **susisiekimo komunikacijos Nr. 4400-2084-7681, aprašytos p. 2.108.**
kiti statiniai Nr. 4400-2084-7654, aprašyti p. 2.147.
 Įregistravimo pagrindas: **2012-06-21 Leidimas statyti naują (-us) statinį (-ius), rekonstruoti statinį (-ius), atnaujinti (modernizuoti) pastatą (-us) Nr. LNS-61-120621-00072**
 Įrašas galioja: **Nuo 2012-07-11**
- 10.146. **Suformuotas naujas (daikto registravimas)**
 Daiktas: **nuotekų šalinimo tinklai Nr. 4400-0679-3880, aprašyti p. 2.243.**
 Įregistravimo pagrindas: **2005-09-20 Pripažinimo tinkamu naudoti aktas**
2011-12-14 Nekilnojamojo daikto kadastro duomenų byla
 Įrašas galioja: **Nuo 2012-03-28**
- 10.147. **Kadastro duomenų tikslinimas (daikto registravimas)**
 Daiktas: **pastatas Nr. 4400-0535-8172, aprašytas p. 2.68.**
 Įregistravimo pagrindas: **2011-12-14 Nekilnojamojo daikto kadastro duomenų byla**
2012-02-24 Pažyma Nr. PSN-120224-00004
 Įrašas galioja: **Nuo 2012-03-05**
- 10.148. **Kadastrinius matavimus atliko (kadastro žyma)**
 UAB "Ertera", a.k. 300132019
 Daiktas: **pastatas Nr. 4400-0535-8172, aprašytas p. 2.68.**
 Įregistravimo pagrindas: **2009-10-28 Kvalifikacijos pažymėjimas Nr. 2M-M-1080**
2011-12-14 Nekilnojamojo daikto kadastro duomenų byla
 Įrašas galioja: **Nuo 2012-03-05**
- 10.149. **Kadastro duomenų tikslinimas (daikto registravimas)**
 Daiktas: **pastatas Nr. 2993-6007-9042, aprašytas p. 2.56.**
 Įregistravimo pagrindas: **2012-01-12 Nekilnojamojo daikto kadastro duomenų byla**
2012-02-27 Pažyma Nr. PSN-120227-00006
 Įrašas galioja: **Nuo 2012-03-05**
- 10.150. **Kadastrinius matavimus atliko (kadastro žyma)**
 UAB "Ertera", a.k. 300132019
 Daiktas: **pastatas Nr. 2993-6007-9042, aprašytas p. 2.56.**
 Įregistravimo pagrindas: **2009-10-28 Kvalifikacijos pažymėjimas Nr. 2M-M-1080**
2012-01-12 Nekilnojamojo daikto kadastro duomenų byla
 Įrašas galioja: **Nuo 2012-03-05**
- 10.151. **Išduotas statinio pripažinimo tinkamu naudoti aktas (kadastro žyma)**
 Aktą išdavė: **Valstybinė teritorijų planavimo ir statybos inspekcija prie Aplinkos ministerijos, a.k. 288600210**
 Daiktas: **kelias Nr. 4400-2695-3451, aprašytas p. 2.174.**
 Įregistravimo pagrindas: **2011-08-02 Pranešimas Nr. SP2-166-(19.18)**
 Įrašas galioja: **Nuo 2011-08-04**
- 10.152. **Kadastrinius matavimus atliko (kadastro žyma)**
 MB Altaxis, a.k. 145624254
 Daiktas: **inžineriniai tinklai Nr. 4400-1945-5526, aprašyti p. 2.98.**
inžineriniai tinklai Nr. 4400-1945-5570, aprašyti p. 2.102.
inžineriniai tinklai Nr. 4400-1945-5580, aprašyti p. 2.100.
inžineriniai tinklai Nr. 4400-1945-5604, aprašyti p. 2.101.
inžineriniai tinklai Nr. 4400-1945-5615, aprašyti p. 2.99.
inžineriniai tinklai Nr. 4400-1945-5659, aprašyti p. 2.103.
inžineriniai tinklai Nr. 4400-1946-0836, aprašyti p. 2.97.
inžineriniai tinklai Nr. 4400-1946-0847, aprašyti p. 2.96.
 Įregistravimo pagrindas: **2008-09-11 Licencija Nr. G-770-(541)**
 Įrašas galioja: **Nuo 2010-04-13**
- 10.153. **Suformuotas naujas (daikto registravimas)**
 Daiktas: **inžineriniai tinklai Nr. 4400-1945-5526, aprašyti p. 2.98.**
inžineriniai tinklai Nr. 4400-1945-5570, aprašyti p. 2.102.
inžineriniai tinklai Nr. 4400-1945-5580, aprašyti p. 2.100.
inžineriniai tinklai Nr. 4400-1945-5604, aprašyti p. 2.101.
inžineriniai tinklai Nr. 4400-1945-5615, aprašyti p. 2.99.
inžineriniai tinklai Nr. 4400-1945-5659, aprašyti p. 2.103.
inžineriniai tinklai Nr. 4400-1946-0836, aprašyti p. 2.97.
inžineriniai tinklai Nr. 4400-1946-0847, aprašyti p. 2.96.
 Įregistravimo pagrindas: **2009-07-28 Nekilnojamojo daikto kadastro duomenų byla**
2009-08-26 Pripažinimo tinkamu naudoti aktas Nr. PTN-100-090826-00045
 Įrašas galioja: **Nuo 2010-04-13**
- 10.154. **Suformuotas naujas (daikto registravimas)**
 Daiktas: **nuotekų šalinimo tinklai Nr. 4400-1948-2123, aprašyti p. 2.257.**
nuotekų šalinimo tinklai Nr. 4400-1948-2134, aprašyti p. 2.258.
 Įregistravimo pagrindas: **2009-07-10 Nekilnojamojo daikto kadastro duomenų byla**
2009-10-13 Pripažinimo tinkamu naudoti aktas Nr. PTN-100-091013-00085
 Įrašas galioja: **Nuo 2010-04-09**
- 10.155. **Kadastrinius matavimus atliko (kadastro žyma)**
 UAB "Ertera", a.k. 300132019
 Daiktas: **nuotekų šalinimo tinklai Nr. 4400-1948-2123, aprašyti p. 2.257.**
nuotekų šalinimo tinklai Nr. 4400-1948-2134, aprašyti p. 2.258.

- [registravimo pagrindas: 2008-07-11 Kvalifikacijos pažymėjimas Nr. 2M-M-486
2008-09-18 Licencija Nr. G-801-(717)
2009-07-10 Nekilnojamojo daikto kadastro duomenų byla
[rašas galioja: Nuo 2010-04-09
- 10.156. **Suformuotas naujas (daikto registravimas)**
Daiktas: pastatas Nr. 4400-1939-2524, aprašytas p. 2.248.
kiti statiniai Nr. 4400-2009-3667, aprašyti p. 2.249.
kiti statiniai Nr. 4400-2009-3690, aprašyti p. 2.250.
vandentiekio tinklai Nr. 4400-2010-1168, aprašyti p. 2.255.
nuotekų šalinimo tinklai Nr. 4400-2010-1098, aprašyti p. 2.256.
nuotekų šalinimo tinklai Nr. 4400-2010-1102, aprašyti p. 2.259.
nuotekų šalinimo tinklai Nr. 4400-2010-1124, aprašyti p. 2.260.
nuotekų šalinimo tinklai Nr. 4400-2010-1135, aprašyti p. 2.261.
[registravimo pagrindas: 2009-12-16 Nekilnojamojo daikto kadastro duomenų byla
2010-01-22 Pripažinimo tinkamu naudoti aktas Nr. PTN-100-100122-00014
[rašas galioja: Nuo 2010-04-01
- 10.157. **Kadastrinius matavimus atliko (kadastro žyma)**
UAB "Ertera", a.k. 300132019
Daiktas: pastatas Nr. 4400-1939-2524, aprašytas p. 2.248.
kiti statiniai Nr. 4400-2009-3667, aprašyti p. 2.249.
kiti statiniai Nr. 4400-2009-3690, aprašyti p. 2.250.
vandentiekio tinklai Nr. 4400-2010-1168, aprašyti p. 2.255.
nuotekų šalinimo tinklai Nr. 4400-2010-1098, aprašyti p. 2.256.
nuotekų šalinimo tinklai Nr. 4400-2010-1102, aprašyti p. 2.259.
nuotekų šalinimo tinklai Nr. 4400-2010-1124, aprašyti p. 2.260.
nuotekų šalinimo tinklai Nr. 4400-2010-1135, aprašyti p. 2.261.
[registravimo pagrindas: 2008-07-11 Kvalifikacijos pažymėjimas Nr. 2M-M-486
2008-09-18 Licencija Nr. G-801-(717)
2009-12-16 Nekilnojamojo daikto kadastro duomenų byla
[rašas galioja: Nuo 2010-04-01
- 10.158. **Išduotas statybos leidimas (kadastro žyma)**
Leidimą išdavė: Šiaulių miesto savivaldybės administracija, a.k. 188771865
Daiktas: kiti statiniai Nr. 4400-2879-3957, aprašyti p. 2.124.
[registravimo pagrindas: 2010-01-25 Statybos leidimas Nr. 10-SL-9
[rašas galioja: Nuo 2010-02-12
Terminas: Nuo 2010-01-25 iki 2020-01-25
- 10.159. **Išduotas statybos leidimas (kadastro žyma)**
Leidimą išdavė: ŠIAULIŲ APSKRITIES VIRŠININKO ADMINISTRACIJA, a.k. 188602185
Daiktas: oro uostas Nr. 4400-1969-7662, aprašytas p. 2.81.
[registravimo pagrindas: 2009-07-14 Statybos leidimas Nr. 23
[rašas galioja: Nuo 2009-09-16
Terminas: Nuo 2009-07-14 iki 2019-07-14
- 10.160. **Kadastrinius matavimus atliko (kadastro žyma)**
Valstybės įmonės Registrų centro Šiaulių filialas, a.k. 144126368
Daiktas: pastatas Nr. 4400-1753-5329, aprašytas p. 2.61.
inžineriniai tinklai Nr. 4400-1769-8005, aprašyti p. 2.107.
kiti statiniai Nr. 4400-1757-5636, aprašyti p. 2.160.
kiti statiniai Nr. 4400-1757-5703, aprašyti p. 2.123.
kiti statiniai Nr. 4400-1757-5736, aprašyti p. 2.109.
kiti statiniai Nr. 4400-1757-5803, aprašyti p. 2.110.
[registravimo pagrindas: 2008-08-27 Licencija Nr. G-734-(623)
2008-09-03 Kvalifikacijos pažymėjimas Nr. 2M-ME-210
2008-11-17 Nekilnojamojo daikto kadastro duomenų byla
[rašas galioja: Nuo 2009-09-10
- 10.161. **Suformuotas naujas (daikto registravimas)**
Daiktas: pastatas Nr. 4400-1753-5329, aprašytas p. 2.61.
inžineriniai tinklai Nr. 4400-1769-8005, aprašyti p. 2.107.
kiti statiniai Nr. 4400-1757-5703, aprašyti p. 2.123.
kiti statiniai Nr. 4400-1757-5736, aprašyti p. 2.109.
kiti statiniai Nr. 4400-1757-5803, aprašyti p. 2.110.
[registravimo pagrindas: 2008-12-10 Statinio pripažinimo tinkamu naudoti aktas Nr. STN-61-081210-060
[rašas galioja: Nuo 2009-09-10
- 10.162. **Rekonstrukcija (daikto registravimas)**
Daiktas: kiti statiniai Nr. 4400-1757-5636, aprašyti p. 2.160.
[registravimo pagrindas: 2008-12-10 Statinio pripažinimo tinkamu naudoti aktas Nr. STN-61-081210-060
[rašas galioja: Nuo 2009-09-10
- 10.163. **Suformuotas padalijimo būdu (daikto registravimas)**
Daiktas: kiti statiniai Nr. 4400-1757-5636, aprašyti p. 2.160.
[registravimo pagrindas: 2008-12-10 Statinio pripažinimo tinkamu naudoti aktas Nr. STN-61-081210-060
[rašas galioja: Nuo 2009-09-10
- 10.164. **Išduotas statybos leidimas (kadastro žyma)**
Leidimą išdavė: ŠIAULIŲ APSKRITIES VIRŠININKO ADMINISTRACIJA, a.k. 188602185
Daiktas: kiti statiniai Nr. 4400-1700-1962, aprašyti p. 2.157.
[registravimo pagrindas: 2008-09-24 Leidimas vykdyti statybos darbus Nr. 22
[rašas galioja: Nuo 2008-10-14
Terminas: Nuo 2008-09-24 iki 2018-09-24
- 10.165. **Išduotas statinio pripažinimo tinkamu naudoti aktas (kadastro žyma)**
Aktą išdavė: Valstybinė teritorijų planavimo ir statybos inspekcija prie Aplinkos ministerijos, a.k. 288600210
Daiktas: kiti statiniai Nr. 2997-4016-3030, aprašyti p. 2.141.
[registravimo pagrindas: 2008-07-09 Statinio pripažinimo tinkamu naudoti aktas Nr. STN-61_080709-023
[rašas galioja: Nuo 2008-07-18
Terminas: Nuo 2008-07-09
- 10.166. **Išduotas statinio pripažinimo tinkamu naudoti aktas (kadastro žyma)**
Aktą išdavė: Valstybinė teritorijų planavimo ir statybos inspekcija prie Aplinkos ministerijos, a.k. 288600210
Daiktas: pastatas Nr. 2993-6007-9042, aprašytas p. 2.56.
[registravimo pagrindas: 2008-03-26 Statinio priėmimo naudoti aktas Nr. STN-61-080326-006
[rašas galioja: Nuo 2008-04-08

10.167.

Suformuotas statant (daikto registravimas)

Daiktas: **ryšių (telekomunik.) tinklai Nr. 4400-0728-8944, aprašyti p. 2.95.**
[registravimo pagrindas: **2006-04-12 Statinio pripažinimo tinkamu naudoti aktas**
[rašas galioja: **Nuo 2006-10-24**

11. Duomenys apie įregistruotas teritorijas, kuriose taikomos specialiosios žemės naudojimo sąlygos:

- 11.1. Teritorijos pavadinimas: **Skirstomųjų dujotiekių apsaugos zonos (III skyrius, šeštasis skirsnis)**
Teritorijos unikalus numeris: **100209207**
[registravimo pagrindas: **Lietuvos Respublikos energetikos ministerija; 2022-11-29 Įsakymas dėl energetikos ministro 2021 m. gruodžio 21 d. įsakymo Nr. 1-365 "Dėl Šiaulių skirstomųjų dujotiekių teritorijų plano patvirtinimo" pakeitimo Nr. 1-397**
[registravimo data: **2022-01-17**
Duomenų pakeitimo pagrindas: **AB "Energijos skirstymo operatorius"; 2023-06-26 Darbų degių dujų aplinkoje vykdymo paskyra Nr. P23-2706**
Duomenų pakeitimo data: **2023-07-21**
Duomenų pakeitimo pagrindas: **AB "Energijos skirstymo operatorius"; 2023-03-07 Vidutinio ir didelio slėgio skirstomojo dujotiekio į Vijolės g. 15, Vinkšnėnų k., Šiaulių kaimiškoji sen., Šiaulių r. sav., rekonstravimo projektas Nr. D7A4205306**
Duomenų pakeitimo data: **2023-07-03**
Duomenų pakeitimo pagrindas: **Lietuvos Respublikos energetikos ministerija; 2022-11-29 Įsakymas dėl energetikos ministro 2021 m. gruodžio 21 d. įsakymo Nr. 1-365 "Dėl Šiaulių skirstomųjų dujotiekių teritorijų plano patvirtinimo" pakeitimo Nr. 1-397**
Duomenų pakeitimo data: **2023-01-26**
Žemės sklypo plotas, patenkantis į Teritoriją: **835 kv. m, nuo 2023-07-21**
- 11.2. Teritorijos pavadinimas: **Gamybinių objektų sanitarinės apsaugos zonos (IV skyrius, pirmasis skirsnis)**
Teritorijos unikalus numeris: **100407030**
[registravimo pagrindas: **Nacionalinis visuomenės sveikatos centras prie Sveikatos apsaugos ministerijos; 2023-06-15 DĖL SPRENDIMO DĖL PLANUOJAMOS ŪKINĖS VEIKLOS Nr. (6-11 14.3.4 Mr)2-29022**
[registravimo data: **2023-08-16**
Žemės sklypo plotas, patenkantis į Teritoriją: **128 kv. m, nuo 2023-08-16**
- 11.3. Teritorijos pavadinimas: **Elektroninių ryšių tinklų elektroninių ryšių infrastruktūros apsaugos zonos (III skyrius, vienuoliktasis skirsnis)**
Teritorijos unikalus numeris: **100221617**
[registravimo pagrindas: **Lietuvos Respublikos susisiekimo ministerija; 2022-01-12 Telia tinklo apsaugos zonos planas Šiaulių m. savivaldybėje Nr. 3-19**
[registravimo data: **2022-01-31**
Žemės sklypo plotas, patenkantis į Teritoriją: **235 kv. m, nuo 2023-06-08**
- 11.4. Teritorijos pavadinimas: **Elektros tinklų apsaugos zonos (III skyrius, ketvirtasis skirsnis)**
Teritorijos unikalus numeris: **100279478**
[registravimo pagrindas: **Lietuvos Respublikos energetikos ministerija; 2021-12-21 Įsakymas dėl Šiaulių elektros tinklų teritorijų plano patvirtinimo Nr. 1-366**
[registravimo data: **2022-02-11**
Žemės sklypo plotas, patenkantis į Teritoriją: **476 kv. m, nuo 2023-06-08**
- 11.5. Teritorijos pavadinimas: **Elektroninių ryšių tinklų elektroninių ryšių infrastruktūros apsaugos zonos (III skyrius, vienuoliktasis skirsnis)**
Teritorijos unikalus numeris: **100328494**
[registravimo pagrindas: **Lietuvos Respublikos susisiekimo ministerija; 2022-01-12 Telia tinklo apsaugos zonos planas Šiaulių m. savivaldybėje Nr. 3-19**
[registravimo data: **2022-02-25**
Žemės sklypo plotas, patenkantis į Teritoriją: **720 kv. m, nuo 2023-06-08**
- 11.6. Teritorijos pavadinimas: **Elektros tinklų apsaugos zonos (III skyrius, ketvirtasis skirsnis)**
Teritorijos unikalus numeris: **100263175**
[registravimo pagrindas: **Lietuvos Respublikos energetikos ministerija; 2021-12-21 Įsakymas dėl Šiaulių elektros tinklų teritorijų plano patvirtinimo Nr. 1-366**
[registravimo data: **2022-02-09**
Žemės sklypo plotas, patenkantis į Teritoriją: **478 kv. m, nuo 2023-06-08**

12. Registro pastabos ir nuorodos:

Nekilnojamųjų daiktų, unikalus Nr. 4400-4549-3822, 4400-4549-3874, kadastro duomenys, įrašyti Nekilnojamojo turto registro duomenų bazėje, neatitinka faktinių nekilnojamųjų daiktų kadastro duomenų, kurie užfiksuoti 2021-07-16 nekilnojamojo daikto kadastro duomenų byloje. 2021-09-15 Statybos užbaigimo aktas Nr. ACCA-30-210915-00224. Nekilnojamojo daikto, unikalus Nr. 4400-0679-3880 kadastro duomenys, įrašyti Nekilnojamojo turto registro duomenų bazėje, neatitinka faktinių nekilnojamojo daikto kadastro duomenų, kurie užfiksuoti 2019-09-17 nekilnojamojo daikto kadastro duomenų byloje. 2020-05-19 Statybos užbaigimo aktas Nr. ACCA-30-200519-00090. Nekilnojamųjų daiktų, unikalūs Nr. 2993-6007-9042 ir 4400-4345-1230, kadastro duomenys, įrašyti Registro duomenų bazėje, neatitinka faktinių nekilnojamojo daikto kadastro duomenų, kurie užfiksuoti 2018-09-07 ir 2018-09-27 nekilnojamojo daikto kadastro duomenų byloje.

13. Kita informacija: įrašų nėra**14. Informacija apie duomenų sandoriui tikslinimą: įrašų nėra**

Dokumentą atspausdino

TOMAS KAZLAUSKAS

DARBO GRUPĖ
SUDARYTA KRAŠTO APSAUGOS MINISTRO
2020 M. VASARIO 28 D. ĮSAKYMU NR. V-161

TVIRTINU
Krašto apsaugos viceministras

.....
Eimutis Misiūnas

PROGRAMINĖ UŽDUOTIS
LIETUVOS KARIUOMENĖS KARINIŲ ORO PAJĖGŲ AVIACIJOS BAZĖS
ANGARO 1.1 PRIEŠGAISRINĖS SISTEMOS REKONSTRAVIMO
PROJEKTINIAMS PASIŪLYMAMS PARENGTI

2020 m. gegužės 7 d. Nr. 2102-108
Vilnius

1. Projekto pavadinimas: Angaro 1.1. Lakūnų g. 3, Šiauliuose, priešgaisrinės sistemos rekonstravimo projektas.

2. Objekto teisinis registravimas:

2.1. sklypo ribų nustatymo dokumentas: detalusis planas, patvirtintas 2012 m. birželio 28 d. Šiaulių miesto savivaldybės sprendimu Nr. T-201 „Dėl tarptautinio Šiaulių karinio oro uosto teritorijos ir jos prieigų Šiaulių mieste (Lietuvos kariuomenės Karinio oro pajėgų Aviacijos bazė) detaliojo plano patvirtinimo“;

2.2. valstybinės žemės sklypas Lietuvos kariuomenės valdomas patikėjimo teise (Lietuvos Respublikos aviacijos įstatymas Nr. VIII-2066);

2.3. nekilnojamojo turto registre įregistruotų žemės sklypų unikalus Nr. 4400-2911-8529, registro Nr. 44/1687896;

2.4. pastato žymėjimas plane 3P1p, unikalus Nr. 2998-0014-4018.

3. Programinės užduoties pagrindas: KAS planavimo vadovas 2021-2030 m.

4. Angaro 1.1. priešgaisrinės sistemos rekonstravimo reikalavimai:

4.1. orlaivių remonto patalpoje numatyti gaisro gesinimo sistemos, pritaikytos orlaivių, elektros prietaisų ir patalpos gesinimui, įrengimą (būtina įvertinti tai, kad šioje patalpoje vienu metu gali būti iki 4 orlaivių (imtinai), juose (bendrai) gali būti iki 2000 litrų kuro);

4.2. numatyti šiuo metu atskirose angaro 1.1. dalyse (ir jo priestate) sumontuotų trijų skirtingų priešgaisrinės signalizacijos sistemų sujungimą į vientisą priešgaisrinės signalizacijos sistemą, kuri užtikrintų savalaikį gaisro židinio aptikimą, taip pat numatyti neveikiančių (ir netinkamų) priešgaisrinės signalizacijos elementų pakeitimą;

4.3. numatyti priešgaisrinės signalizacijos signalo nuvedimą į pastate 1B3p esančią Ginkluotės ir transporto remonto depo štabo budėtojo patalpą (1 priedas);

4.4. numatyti visų angaro 1.1. (ir jo priestato) priešgaisrinių sistemų (signalizacijos ir gaisro gesinimo) sujungimą į vieningą valdymo sistemą, kuri (atsižvelgiant į angare 1.1. atliekamos veiklos pobūdį) užtikrintų tinkamą gaisro gesinimą. Taip pat numatyti priemonės, kurios užkardytų klaidingą gaisro gesinimo įrangos suveikimą (siekiama išvengti nepageidaujamos žalos, kurią klaidingas šios sistemos suveikimas sukeltų);

4.5. orlaivių remonto patalpos grindyse numatyti trapus gesinimo medžiagos nuvedimui / surinkimui ir naftos produktų gaudykles;

4.6. numatyti priemones nepriklausomam (nuo centralizuotos el. energijos tiekimo sistemos) angaro 1.1. vartų atidarymui nutrūkus pagrindiniam el. energijos tiekimui;

4.7. numatyti orlaivių remonto patalpoje įrengtos dujinio šildymo sistemos pakeitimą į kitą, priešgaisrinės saugos reikalavimus atitinkančią, šildymo sistemą;

4.8. įvertinti priešgaisrinės sistemos rekonstrukcijos ir šildymo sistemos elementų pakeitimo įtaką pastatui (konstrukcijoms, inžinerinėms sistemoms, apdailai ir paviršiams) bei numatyti statybos darbų metu pažeistų konstrukcijų, apdailos sutvarkymą (atstatymą, keitimą, įrengimą), pasiekiant ne blogesnę būklę nei esama;

4.9. numatyti rekonstrukcijos darbų metu pažeistų išorinių dangų, želdinių atstatymą, sutvarkymą;

4.10. rengiant rekonstrukcijos projektą vadovautis Lietuvos Respublikos priešgaisrinės saugos įstatymu, Gaisro aptikimo ir signalizavimo sistemų projektavimo ir įrengimo taisyklėmis, Statinių vidaus gaisrinio vandentiekio sistemų projektavimo ir įrengimo taisyklėmis, Stacionariųjų gaisrų gesinimo sistemų projektavimo ir įrengimo taisyklėmis.

5. Elektros energijos tiekimo kategorija:

5.1. esama – III;

5.2. pageidaujama – III.

6. Projektinių pasiūlymų sudėtis:

6.1 trumpas statybos sklypo apibūdinimas (sklype esantys statiniai, inžineriniai tinklai ir įrenginiai, želdiniai, geologinės, hidrogeologinės sąlygos, aplinkinis užstatymas ir pan.);

6.2. atliktų tyrimų trumpas aprašymas ir rezultatai;

6.3. statybos sklype esančių inžinerinių tinklų aprašymas, informacija apie inžinerinių tinklų perkėlimo ar atstatymo poreikį;

6.4. rekonstruojamų sistemų ir tinklų aprašymai (sistemų techninės būklės įvertinimas, esamų įrenginių panaudojimo galimybių įvertinimas, rekonstruojamų sistemų įtakos statybos darbams įvertinimas);

6.5. statinio, patalpų planai su rekonstruojamų ir naujai įrengiamų sistemų schemomis;

6.6. būsimų priešgaisrinės ir šildymo sistemų tinklų sprendiniai (aprašymas, principinės schemas, naudojimo ir priežiūros ypatumai, tikėtini priežiūros kaštai);

6.7. numatomų priešgaisrinės ir šildymo sistemų energetinio aprūpinimo sprendiniai ir jų principinės schemas;

6.8. numatomi panaudoti statybos produktai;


6.9. sklypo, statinio, patalpų sutvarkymo sprendinių aprašymas;

6.10. orientacinė, pagrįsta statybos kaina.

PRIDEDAMA:

1 Priedas. Angaro 1.1. vieta, 1 lapas.

Grupės vadovas


.....
(parašas)

mjr. Saulius Kalinauskas
(vardas, pavardė)

SUDERINTA

Programos koordinatorius


Suderinta Aviliu

(parašas)

KOP vadas plk. Dainius Guzas

2020 m. gegužės 6 d.

ANGARO 1.1. VIETA



Programinės užduoties
LK KOP AB angaro 1.1.
priešgaisrinės sistemos
rekonstravimo projektiniams
pasiūlymams parengti

1 priedas

INFRASTRUKTŪROS VALDYMO AGENTŪRA

TVIRTINU
Infrastruktūros valdymo agentūros
direktorius



Giedrius Vanagas

STATINIO PROJEKTAVIMO UŽDUOTIS

2023 m. gegužės 10 d. Nr. 1P- 11 (7.1.)
Vilnius

1. Statinio projekto pavadinimas – Gamybos paskirties pastato Lakūnų g. 3, Šiauliuose, paprastojo remonto projektas.

2. Statinio projekto rengimo etapai: techninis projektas, darbo projektas, projekto vykdymo priežiūra.

3. Statinio projektavimo paslaugų apimtis:

Techninio projekto sudėtis: bendroji dalis, sklypo sutvarkymo (sklypo plano) dalis, statinio konstrukcijų dalis, technologijos dalis, šildymo dalis, elektrotechnikos dalis, elektroninių ryšių dalis, gaisro aptikimo ir signalizavimo dalis, gaisrinės saugos dalis, pasirengimo statybai ir statybos darbų organizavimo dalis, statinio statybos skaičiuojamosios kainos nustatymo dalis.

Darbo projekto sudėtis: sklypo sutvarkymo (sklypo plano) dalis, statinio konstrukcijų dalis, pagal inžinerinių tinklų techninio projekto dalis parengtos jų darbo projektų dalys detalizuojamos kai tai būtina siekiant užtikrinti STR1.04.04:2017 „Statinio projektavimas, projekto ekspertizė“ 14.2. p. ir/ar STR 1.06.01:2016 „Statybos darbai. Statinio statybos priežiūra“ 36.7, 108.6 p. reikalavimus.

4. Parengti (gauti) statinio projekto rengimo dokumentai:

4.1. Nekilnojamojo turto registro duomenų bazės išrašas, registro Nr. 44/1687896.

4.2. 2020 m. gegužės 7 d. patvirtinta programinė užduotis Nr. 21VL-108 „Lietuvos kariuomenės karinių oro pajėgų aviacijos bazės angaro 1.1 priešgaisrinės sistemos rekonstravimo projektiniams pasiūlymams parengti“;

4.3. 2023 m. kovo 16 d. programinės užduoties Nr. 21VL-108 (patvirtintos 2020 m. gegužės 7 d.) Lietuvos kariuomenės karinių oro pajėgų aviacijos bazės angaro 1.1 priešgaisrinės sistemos rekonstravimo projektiniams pasiūlymams parengti pakeitimas Nr. 21VL-6;

4.4. 2023 m. balandžio 5 d. raštu Nr. IS-434 patvirtinti projektiniai pasiūlymai;

4.5. 2021 m. lapkričio mėn. atlikti Topografiniai sklypo matavimai.

5. Statytojo reikalavimai (techninė specifikacija): projektiniai sprendiniai turi atitikti 2020 m. gegužės 7 d. patvirtintos programinės užduoties Nr. 21VL-108 „Lietuvos kariuomenės karinių oro pajėgų aviacijos bazės angaro 1.1 priešgaisrinės sistemos rekonstravimo projektiniams pasiūlymams parengti“ ir 2023 m. kovo 16 d. programinės užduoties Nr. 21VL-108 (patvirtintos 2020 m. gegužės 7 d.) Lietuvos kariuomenės karinių oro pajėgų aviacijos

bazės angaro 1.1 priešgaisrinės sistemos rekonstravimo projektiniams pasiūlymams parengti pakeitimas Nr. 21VL-6 nustatytus reikalavimus ir Infrastruktūros valdymo agentūros 2023 m. balandžio 5 d. raštu Nr. IS-434 patvirtintus projektinių pasiūlymų sprendinius.

5.1. Statinio funkciniai (paskirties), techniniai ir kiti pagrindiniai rodikliai:

- 5.1.1. Statybos rūšis – paprastasis remontas;
- 5.1.2. Statinio kategorija – ypatingasis;
- 5.1.3. Statinio paskirtis – gamybos;
- 5.1.4. Projekto stadija – techninis projektas, darbo projektas.

5.2. Statinio (jo dalių) ir statinio reikmėms skirtų statinių (inžinerinių tinklų, susisiekimo komunikacijų) pagrindiniai įrengimo reikalavimai: nurodyti šio dokumento 5 papunktyje nurodytuose dokumentuose.

5.3. Saugomos teritorijos apsaugos reikalavimai – nėra.

5.4. Nekilnojamosios kultūros paveldo vertybės apsaugos reikalavimai – projektuojama teritorija nepatenka.

5.5. Techniniai, architektūriniai, kokybės ir kiti sprendinių reikalavimai pagal statinio projekto dalis:

5.5.1. Techninio ir darbo projektų dalių sudėtis ir jų sprendinių detalumas (išsamumas) turi atitikti STR 1.04.04:2017 „Statinio projektavimas, projekto ekspertizė“ (toliau – reglamentas) reikalavimus. Reglamento 8 priede 2 punkte išvardintų techninio projekto dalių darbo projekto apimtis ir detalumas: bendrųjų sprendinių duomenų ir dokumentų sudėties žiniaraščiai; sprendinių detalūs skaičiavimai; sprendinių brėžiniai statybos, montavimo ir inžinerinių sistemų įrengimo darbams vykdyti (darbo brėžiniai), sprendinių brėžiniai statybinių konstrukcijų ir inžinerinių sistemų elementams pagaminti (išskyrus detalius gamyklinius brėžinius), sąnaudų kiekių žiniaraščiai;

5.5.2. Rengiant techninio ir darbo projekto sprendinius būtina vadovautis prie šios statinio projektavimo užduoties pridedamuose dokumentuose nurodytais reikalavimais;

5.5.3. Atskirų projekto dalių sudėtyje turi būti parengti sąnaudų kiekių žiniaraščiai (parengti pagal STR 1.04.04:2017 „Statinio projektavimas, projekto ekspertizė“ reikalavimus, su kiekvienos žiniaraščių pozicijos nuorodomis į konkrečius techninių specifikacijų dalies žymenis).

5.5.4. Projektuojami statiniai turi atitikti esminius statinių reikalavimus;

5.5.5. Atskirų projekto dalių sudėtyje turi būti parengtos visų numatytų atlikti statybos ir montavimo darbų bei naudojamų medžiagų, gaminių ir įrenginių techninės specifikacijos (techniniai reikalavimai), su nuorodomis į norminius dokumentus nustatant ir nurodant naudojamų įrenginių, kurie nesusiję su Lietuvos Respublikos statybos įstatymo 4 str. 1 d. reikalavimais (išskyrus įrenginius, kurie yra paslėptose statinio konstrukcijose), garantinius terminus.

5.6. Statinio projektavimo ir statybos eiliškumas: pagal Sutarties nuostatas.

5.7. Statinio projekto derinimas su KAS vienetais ir kitais subjektais:

- 5.7.1. Statinio naudotoju;
- 5.7.2. Užsakovu;
- 5.7.3. Kitomis institucijomis Lietuvos Respublikos teisės aktų nustatyta tvarka.

5.8. Statinio projekto įforminimo, komplektavimo ir pateikimo statytojui reikalavimai:

5.8.1. Projektas įforminamas ir komplektuojamas LST 1516 nustatyta tvarka.

5.8.2. Pagal STR 1.04.04:2017 „Statinio projektavimas, projekto ekspertizė“ reikalavimus.


5.8.3. Pagal sudarytą sutartį.

6. Duomenys apie statytojo pasirinktus ar turimus įrenginius – nėra.

7. Kiti reikalavimai ir duomenys – nėra.

Infrastruktūros valdymo agentūros
Pirmojo projektų valdymo skyriaus
vedėjas

.....
(dokumento rengėjo pareigų pavadinimas)



.....
(parašas)

Arūnas Bėta
(vardas, pavardė)

Statinio projekto vadovas

.....
(parašas)

T. Kazlauskas
(vardas, pavardė)

25749, (2018-01-18)
(atestato Nr., data)



STATYBOS PRODUKCIJOS
SERTIFIKAVIMO CENTRAS

Valstybės įmonė Statybos produkcijos sertifikavimo centras, įmonės kodas 110068926, Linkmenų g. 28, LT-08217 Vilnius

KVALIFIKACIJOS ATESTATAS

Nr.14135

Eimutis Bagdonas

Suteikta teisė eiti ypatingo statinio projekto dalies vadovo ir ypatingo statinio projekto dalies vykdymo priežiūros vadovo pareigas.

Statiniai: gyvenamieji ir negyvenamieji pastatai; inžineriniai tinklai: dujų (skirstomasis dujotiekis).

Projekto dalis: dujotiekio.

Direktorius



Robertas Encius

09840

Išduotas 2014 m. balandžio 18 d.
Pirmą kartą išduotas 2004 m. birželio 8 d.

Kvalifikacijos atestatų registras skelbiamas www.spsc.lt



INFRASTRUKTŪROS VALDYMO AGENTŪRA

Biudžetinė įstaiga, Giedraičių g. 41-101, 09303 Vilnius, tel. +370 5 210 3744, el. p. iva.info@kam.lt,
elektroninio pristatymo dėžutės adresas 188743887.

Duomenys kaupiami ir saugomi Juridinių asmenų registre, kodas 188743887

UAB „Synergy Solutions“
El. p. info@ss-exp.com

2024-04- Nr.

DĖL PRITARIMO TECHNINIO PROJEKTO SPRENDINIAMS

Vadovaudamasi 2021 m. rugpjūčio 25 d. pirkimo sutartimi Nr. CPO177066 / 16P-47, UAB „Synergy Solutions“ (toliau – projektuotojas) įsipareigojo suteikti Lietuvos kariuomenės Karinių oro pajėgų Aviacijos bazės angaro 1.1. priešgaisrinės sistemos rekonstravimo projektavimo ir projekto vykdymo priežiūros paslaugas.

Infrastruktūros valdymo agentūra išnagrinėjo projektuotojo 2024 m. sausio 26 d. el. paštu pateiktą patikslintą gamybos, pramonės paskirties pastato Lakūnų g. 3, Šiauliuose, paprastojo remonto techninį projektą (toliau – TP) ir informuoja, kad pritaria TP esminiams sprendiniams.

PRIDEDAMA. Techninis projektas SS2133-XX-TP, 13 bylų skaitmeniniu formatu.

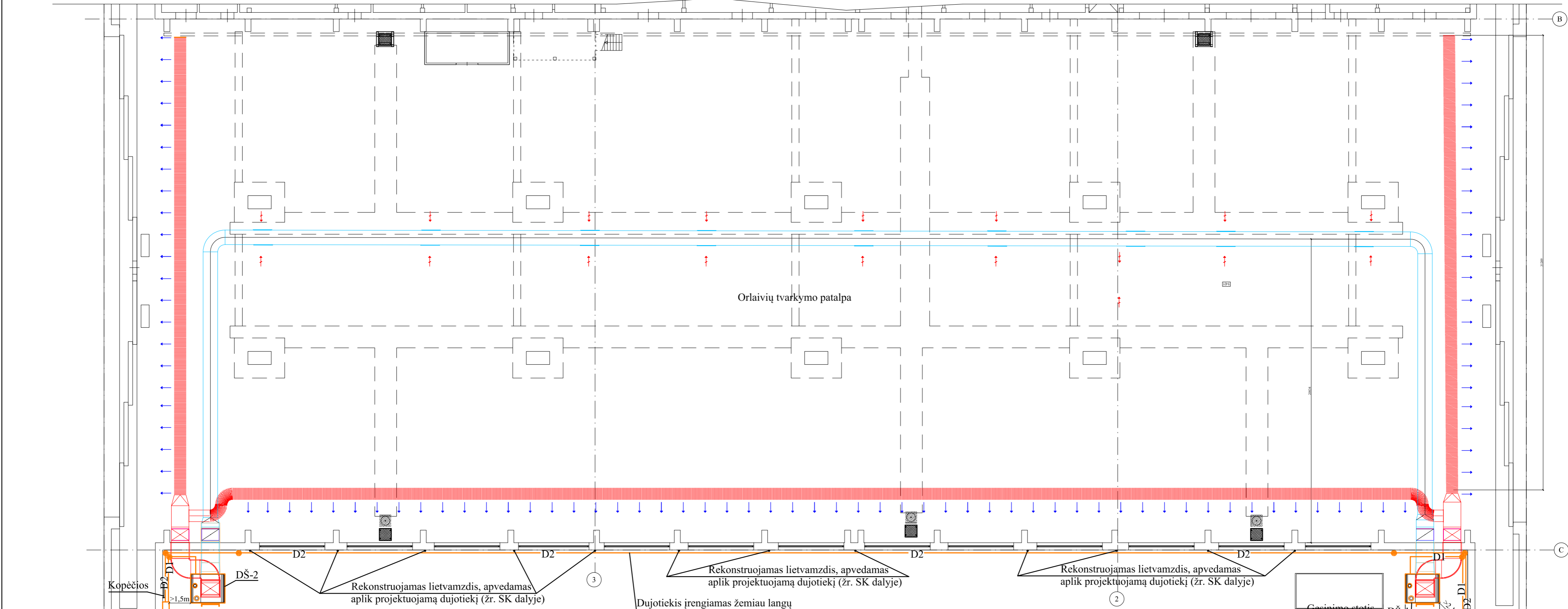
Direktorius

Giedrius Vanagas

DETALŪS METADUOMENYS

Dokumento sudarytojas (-ai)	Infrastruktūros valdymo agentūra 188743887, Vilnius, Giedraičių g. 41-101
Dokumento pavadinimas (antraštė)	DĖL PRITARIMO TECHNINIO PROJEKTO SPRENDINIAMS
Dokumento registracijos data ir numeris	2024-04-15 Nr. IS-479
Dokumento gavimo data ir dokumento gavimo registracijos numeris	–
Dokumento specifikacijos identifikavimo žymuo	ADOC-V1.0
Parašo paskirtis	Pasirašymas
Parašą sukūrusio asmens vardas, pavardė ir pareigos	GEDRIUS VANAGAS, Direktorius, Vadovybė
Sertifikatas išduotas	GEDRIUS VANAGAS LT
Parašo sukūrimo data ir laikas	2024-04-15 15:52:28 (GMT+03:00)
Parašo formatas	XAdES-T
Laiko žymoje nurodytas laikas	2024-04-15 15:52:43 (GMT+03:00)
Informacija apie sertifikavimo paslaugų teikėją	EID-SK 2016, AS Sertifitsecrimiskeskus EE
Sertifikato galiojimo laikas	2023-03-31 17:07:53 – 2028-03-29 23:59:59
Informacija apie būdus, naudotus metaduomenų vientisumui užtikrinti	"Registravimas" paskirties metaduomenų vientisumas užtikrintas naudojant "RCSC IssuingCA, VI Registru centras - i.k. 124110246 LT" išduotą sertifikatą "Dokumentų valdymo sistema DokVIS, Lietuvos Respublikos krašto apsaugos ministerija, i.k. 188602751 LT", sertifikatas galioja nuo 2021-12-20 10:59:28 iki 2024-12-19 10:59:28
Pagrindinio dokumento priedų skaičius	13
Pagrindinio dokumento pridedamų dokumentų skaičius	–
Priedamo dokumento sudarytojas (-ai)	–
Priedamo dokumento pavadinimas (antraštė)	–
Priedamo dokumento registracijos data ir numeris	–
Programinės įrangos, kuria naudojantis sudarytas elektroninis dokumentas, pavadinimas	Dokumentų valdymo sistema Avilys, versija 3.5.63
Informacija apie elektroninio dokumento ir elektroninio (-ių) parašo (-ų) tikrinimą (tikrinimo data)	Atitinka specifikacijos keliamus reikalavimus. Visi dokumente esantys elektroniniai parašai galioja (2024-04-15 16:00:08)
Paieškos nuoroda	–
Papildomi metaduomenys	Nuorašą suformavo 2024-04-15 16:00:10 Dokumentų valdymo sistema Avilys

PIRMO AUKŠTO PLANAS



PASTABOS:

1. Projektas atliktas pagal AB „Energijos skirstymo operatorius“ išduotas Prisijungimo sąlygas Nr.23-06417D; 2023-10-19.
2. Vamzdynų prijungimo vietas tikslinti įrengimo metu.
3. Matmenys gali keistis priklausomai nuo komplektuojamos įrangos.
4. Dujinis prietaisas paženklintas "CE" ženklu (CE-0085). Draudžiama naudoti dujinį kurą kitoms kuro rūšims skirtuose prietaisuose, jei to nenumato prietaiso gamintojas.
5. Projektiniai sprendiniai tinka tik pastato dujų sistemos projekte nurodytiems dujas deginančių įrenginių tipams. Keičiant tipą, būtina paruošti naują projektą.
6. Įrengiant DŠ vadovautis gamintojų nurodymais ir išlaikyti gamintojų nurodytus atstumus iki statybinių konstrukcijų, angų ir t.t.
7. Projektuotojas, rengdamas šį projektą, neprisima įsipareigojimų ir neatsako už valstybinių institucijų sprendimus dėl Statytojo pasirinkto pastato šildymo būdo. Projektuotojas vadovaujasi Statytojo Projektavimo technine užduotimi.

Esamas dujotiekis į esamą katilinę
Esama apšiltinta dujų slėgio reguliavimo ir apskaitos spinta

Projektuojamas dujų slėgio reguliavimo įtaisas (Q-50m³/val., P-21mbar) spintoje ADIVS
Rekonstruojamas lietvamzdis, apvedamas aplik projektuojamą dujotiekį (žr. SK dalyje) Prisijungimo vieta

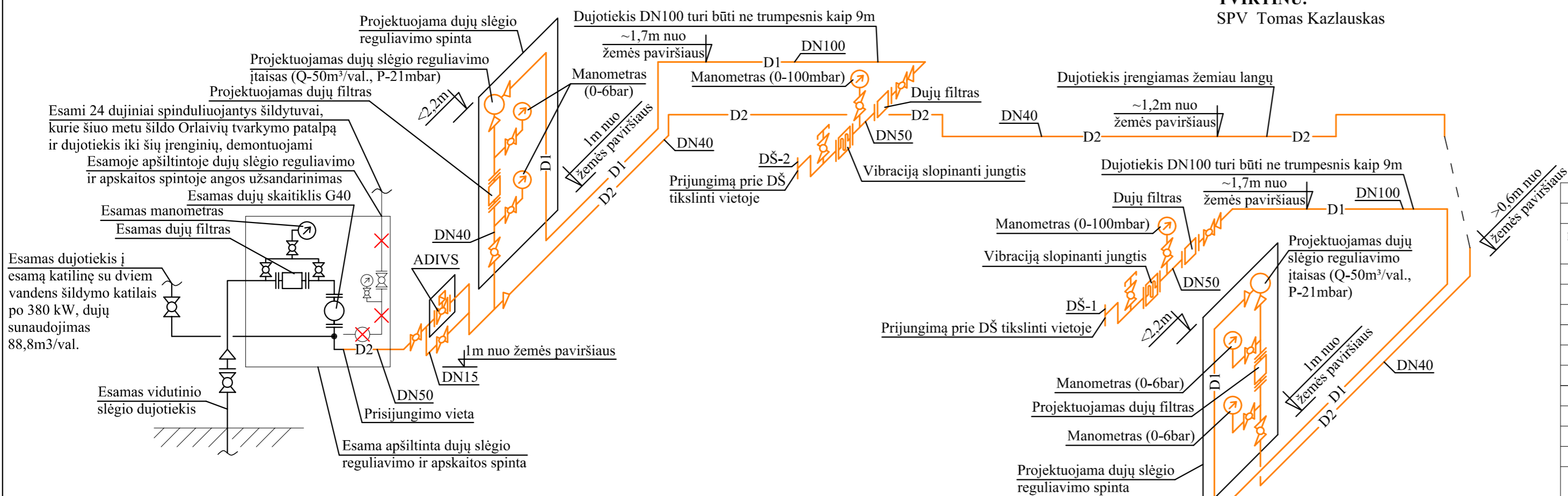
Projektuojamas dujų slėgio reguliavimo įtaisas (Q-50m³/val., P-21mbar) spintoje

SUTARTINIAI ŽYMĖJIMAI:

- D1 — - projektuojamas mažo slėgio dujotiekis;
- D2 — - projektuojamas vidutinio slėgio dujotiekis;
- DŠ - projektuojamas dujas deginantis oro šildytuvas 315kW, B₂₃ tipo;
- — - uždarymo įtaisas;
- — - atšaka DN20 su uždarymo įtaisu ir akle dujotiekio prapūtimui;
- — - vibraciją slopinanti jungtis;
- Ⓜ - manometras dujoms;
- — - automatinis dujų išjungimo vožtuvas spintelėje (ADIVS).

DUJOTIEKIO AKSONOMETRIJA

- Užsakovas supažindintas ir pritaria projektuojamo dujotiekio sprendiniams.
- Trečiųjų šalių interesai nepažeidžiami.
TVIRTINU.
SPV Tomas Kazlauskas



0	2024-04	Projektą suderinti su kompetentingomis institucijomis ir (ar) asmenimis ir konkursui
Laida	Išleidimo data	Laidos statusas, keitimo priežastis (jei taikoma)
Kval. Patv. Dok. Nr.	UAB „Synergy Solutions“ Daugėiškių g. 32, LT-09300 Vilnius, Tel. +370 699 19 282, info@ss-exp.com	
Pareigos	Vardas, Pavardė	Parašas
25749	SPV Tomas Kazlauskas	
14135	PDV-PDS Eimutis Bagdonas	
Statinio projekto pavadinimas Gamybos, pramonės paskirties pastato Lakūnų g. 3, Šiauliuose, paprastojo remonto ir kitos paskirties inžinerinių statinių statybos projektas		
Statinio numeris ir pavadinimas 01 - Gamybinės dirbtuvės		
Sutarties pavadinimas Pastato dujų sistemos, Lakūnų g. 3 (skl. kad. Nr. 2901/0017:4; statinio unikalus Nr. 2998-0014-4018), Šiauliai, pertvarkymo (rekonstravimo) projektas		
Dokumento pavadinimas Pirmo aukšto planas su dujotiekiu. Dujotiekio aksonometrija		Mastelis Laida 1:200 0
Dokumento žymuo SS2133-01-TP-PDS.B-01 (2306-TP-D(PDS).B-1)		Lapas Lapų 1 1
LT	Statytojas Lietuvos kariuomenė	

DETALŪS METADUOMENYS

Dokumento sudarytojas (-ai)	UAB "Synergy Solutions" 302781077, Daugėlišio g. 32, Vilnius
Dokumento pavadinimas (antraštė)	7. SS2133-01-TP-PDS
Dokumento registracijos data ir numeris	–
Dokumento gavimo data ir dokumento gavimo registracijos numeris	–
Dokumento specifikacijos identifikavimo žymuo	ADOC-V1.0
Parašo paskirtis	Pasirašymas
Parašą sukūrusio asmens vardas, pavardė ir pareigos	TOMAS KAZLAUSKAS
Sertifikatas išduotas	TOMAS KAZLAUSKAS LT
Parašo sukūrimo data ir laikas	2024-09-05 09:04:25 (GMT+03:00)
Parašo formatas	XAdES-EPES
Laiko žymoje nurodytas laikas	–
Informacija apie sertifikavimo paslaugų teikėją	RCSC IssuingCA, VI Registru centras - i.k. 124110246 LT
Sertifikato galiojimo laikas	2023-01-13 10:03:41 – 2025-01-12 10:03:41
Parašo paskirtis	Pasirašymas
Parašą sukūrusio asmens vardas, pavardė ir pareigos	IEVA ČIRŪNAITĖ
Sertifikatas išduotas	IEVA ČIRŪNAITĖ LT
Parašo sukūrimo data ir laikas	2024-09-05 09:04:49 (GMT+03:00)
Parašo formatas	XAdES-EPES
Laiko žymoje nurodytas laikas	–
Informacija apie sertifikavimo paslaugų teikėją	RCSC IssuingCA, VI Registru centras - i.k. 124110246 LT
Sertifikato galiojimo laikas	2023-06-09 14:13:32 – 2025-06-08 14:13:32
Parašo paskirtis	Pasirašymas
Parašą sukūrusio asmens vardas, pavardė ir pareigos	EIMUTIS BAGDONAS
Sertifikatas išduotas	EIMUTIS BAGDONAS LT
Parašo sukūrimo data ir laikas	2024-09-05 09:47:04 (GMT+03:00)
Parašo formatas	XAdES-EPES
Laiko žymoje nurodytas laikas	–
Informacija apie sertifikavimo paslaugų teikėją	ADIC CA ECC, Asmens dokumentu israsymo centras prie LR VRM LT
Sertifikato galiojimo laikas	2024-06-19 13:31:04 – 2029-06-18 13:31:04
Informacija apie būdus, naudotus metaduomenų vientisumui užtikrinti	–
Pagrindinio dokumento priedų skaičius	–
Pagrindinio dokumento priedamų dokumentų skaičius	–
Priedamo dokumento sudarytojas (-ai)	–
Priedamo dokumento pavadinimas (antraštė)	–
Priedamo dokumento registracijos data ir numeris	–
Programinės įrangos, kuria naudojantis sudarytas elektroninis dokumentas, pavadinimas	Signa 2010 (1.3.0.v20231023-11764)
Informacija apie elektroninio dokumento ir elektroninio (-ių) parašo (-ų) tikrinimą (tikrinimo data)	Metaduomuo „Gavimo data“ turi būti nurodytas Metaduomuo „Dokumento gavimo registracijos Nr.“ turi būti nurodytas Metaduomuo „Gavėjas“ turi būti nurodytas Metaduomuo „Priskirtos bylos (tomo) indeksas“ turi būti nurodytas Visi dokumente esantys elektroniniai parašai galioja (2024-09-06 09:57:01)
Paieškos nuoroda	–
Papildomi metaduomenys	Nuorašą suformavo 2024-09-06 09:57:02 Dokumentų valdymo sistema Avilyš