

**UAB "Aplinkos inžinerija"**

**NEKILNOJAMOJO DAIKTO  
KADASTRINIŲ MATAVIMŲ BYLA**

Tomas: **1**

Nekilnojamojo turto objektas: **Žemės sklypas su statiniais**

Žemės sklypo kadastrinis Nr.: **8270/7001:136**

Bylos Nr.:

Registro Nr.: **44/2201883 (Žemės sklypas su statiniais)**

Adresas: **Utenos r. sav. Utenos m. Girių g.**

Lapų skaičius: **11**



**SUDERINTA**

Valstybės įmonės Registrų centro Utenos filialas

*Elektroniniu parašu pasirašė: Jurga Vasiljevienė*

*Pareigos: Vyresnioji kadastro specialistė*

*Laiko žyma: 2018-04-12 11:40:43*

Bylos Nr.  
Tomo Nr. 1  
Registro 44/2201883

## BYLOS TOMO VIDAUS APYRAŠAS

Eil. Nr.	Dokumento pavadinimas	Dokumento		Lapų skaič.	Bylos lapų numeriai	Pastabos
		Nr.	Data			
1	Statinio planas "STATINIŲ IŠDĖSTYMO PLANAS"		2018-03-29	3	1-3	
2	Kelio ir jo sudėtinių dalių kadastro duomenys 1K FORMA		2018-03-29	2	4-5	
3	Kelio ir jo sudėtinių dalių įkainojimas (perkainojimas) 2K FORMA		2018-03-29	1	6	
4	Kelio važiuojamosios dalies ir žemės sankasos kadastro duomenys 3K FORMA		2018-03-29	1	7	
5	Kelio sankryžų, tiltų, viadukų, estakadų, pralaidų, autobusų sustojimo ir poilsio aikštelių, šviesoforų, kelio oro sąlygų stebėjimo ir transporto apskaitos įrenginių kadastro duomenys 4K FORMA		2018-03-29	2	8-9	
6	Statinio statybos metai		2018-03-29	1	10	

Vidaus apyrašo lapų 10

*Katrininkas Oskaras Puzpalaigis*

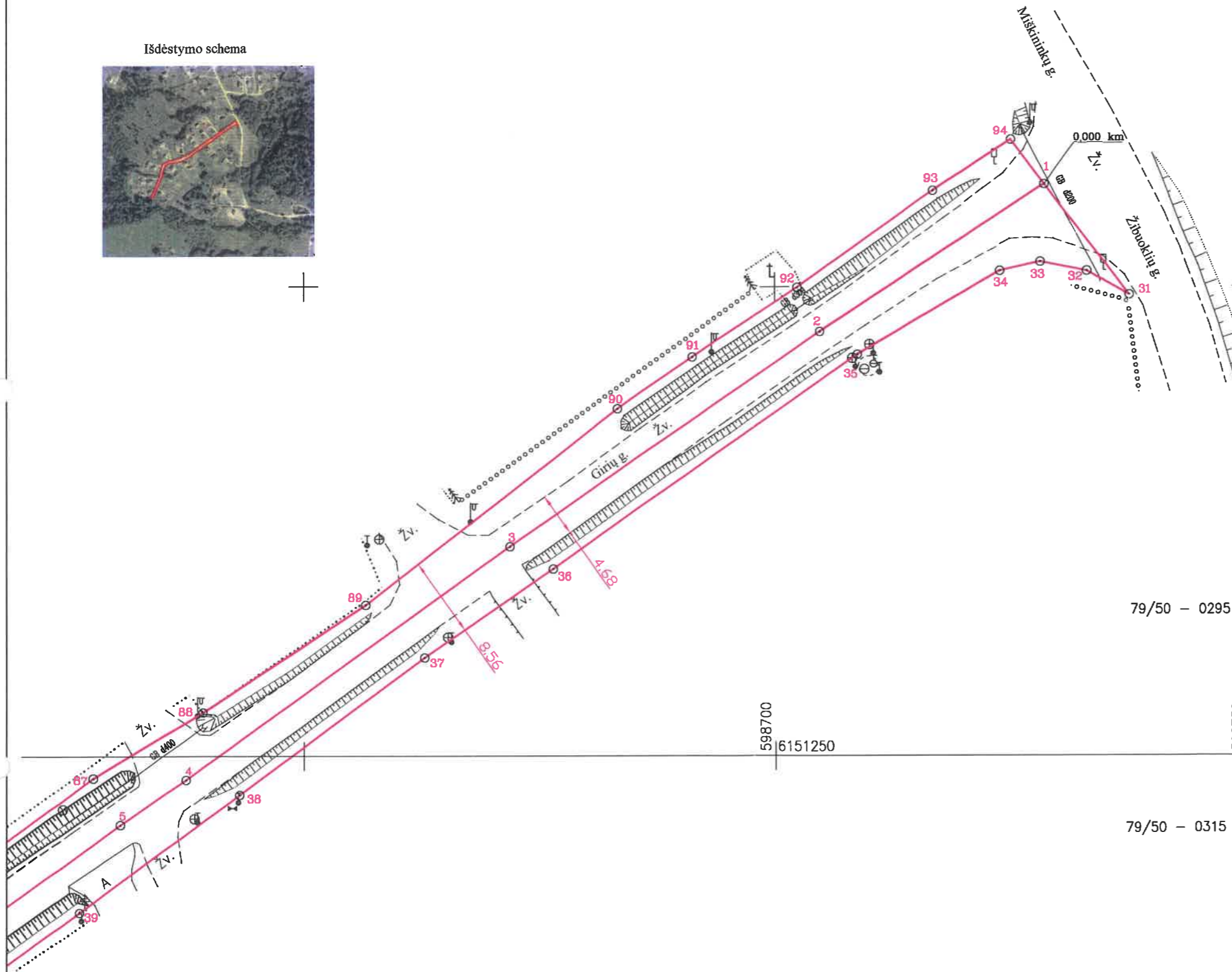
(pareigos, parašus, vardas, pavardė)



1086770484

# IŠDĖSTYMO PLANAS M 1:500

Išdėstymo schema



Linijų anotacijų lentelė	
Gretimybė	Linijos ilgis (m)
1-2	28.59
2-3	40.07
3-4	42.39
4-5	8.40
5-6	30.31
6-7	6.34
7-8	18.56
8-9	16.50
9-10	21.80
10-11	14.60
11-12	7.48
12-13	11.42
13-14	6.23
14-15	21.08
15-16	4.92
16-17	5.23
17-18	4.29
18-19	5.01
19-20	4.51
20-21	4.97
21-22	9.15
22-23	7.27
23-24	12.89
24-25	8.15
25-26	36.80
26-27	26.96
27-28	6.45
28-29	4.27
29-30	3.88

Linijų anotacijų lentelė	
Gretimybė	Linijos ilgis (m)
1-31	14.73
31-32	5.09
32-33	4.96
33-34	4.43
34-35	17.57
35-36	39.56
36-37	16.53
37-38	24.48
38-39	21.12
39-40	32.36
40-41	12.35
41-42	14.26
42-43	10.04
43-44	9.59
44-45	12.88
45-46	16.01
46-47	13.57
47-48	7.56
48-49	2.97
49-50	3.12
50-51	5.15
51-52	16.35
52-53	3.09
53-54	6.42
54-55	3.55
55-56	4.14
56-57	4.48
57-58	12.29
58-59	12.90
59-60	47.20
60-61	5.40
61-62	32.76
62-63	10.03
63-64	2.51
64-65	2.53
65-66	0.80
66-67	4.28
67-68	6.16
68-69	18.90
69-70	1.16
70-71	45.58
71-72	2.67
72-73	31.76
73-74	10.69
74-75	9.61
75-76	8.39
76-77	8.95
77-78	8.07
78-79	2.67
79-80	28.21
80-81	11.07
81-82	9.91
82-83	5.99
83-84	5.36
84-85	6.67
85-86	39.78
86-87	10.42
87-88	24.51
88-89	13.59
89-90	20.75
90-91	33.92
91-92	9.62
92-93	13.37
93-94	17.73
94-1	9.91
94-1	5.94

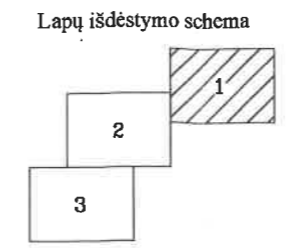
79/50 - 0295      79/50 - 0296

598700      6151250      598750      6151250

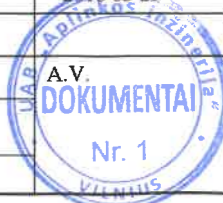
79/50 - 0315      79/50 - 0316

Objekto pavadinimas	Girių gatvė
Kaimas (miestelis)	
Miestas	Utenos m.
Savivaldybė	Utenos r. sav.
Unikalus Nr.	4400-4980-4218

INŽINERINIO STATINIO RIBOS  
PAŽYMĖTOS KADASTRO ŽEMĖLAPYJE  
*2018-05-17*  
(data)  
VĮ REGISTRŲ CENTRO UTENOS FILIALAS  
GIS grupės vedėjas.....*Romutis Valentukevičius*  
(parašas)



UAB "Aplinkos inžinerija"			
Kvalifik.paž.Nr. 2M-M-1351			
Pareigos	Pavardė	Parašas	Data
Matininkas	O.Pupalaigis	<i>[Signature]</i>	2018-03-29
Gatvės planas		M 1:500	A.V.
Utenos r. sav. Utenos m. Girių g.			
Sudarytas pagal 2018 03 29 kadastrinius matavimus			



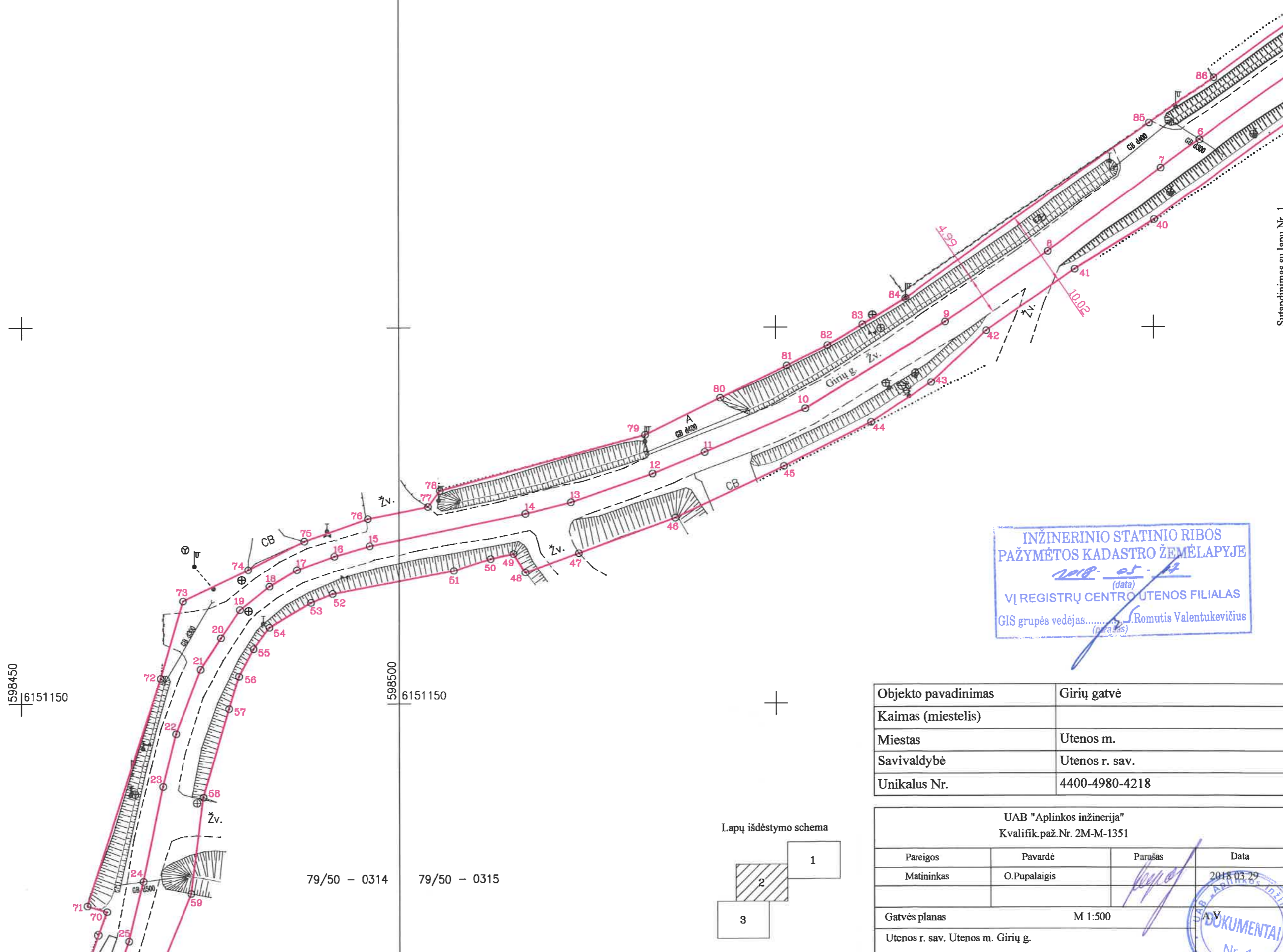
Sutapdinimas su lapu Nr. 2



1086770484

79/50 - 0294 79/50 - 0295

# IŠDĖSTYMO PLANAS M 1:500

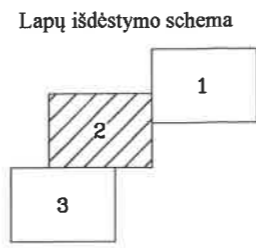


Sutapdinimas su lapu Nr. 1

INŽINERINIO STATINIO RIBOS  
PAŽYMĖTOS KADASTRO ŽEMĖLAPYJE  
*2018-05-14*  
(data)  
VĮ REGISTRŲ CENTRO UTENOS FILIALAS  
GIS grupės vedėjas..... Romutis Valentukevičius  
(parašas)

598450 | 6151150  
598500 | 6151150

79/50 - 0314 79/50 - 0315



Sutapdinimas su lapu Nr. 3

Objekto pavadinimas	Girių gatvė
Kaimas (miestelis)	
Miestas	Utenos m.
Savivaldybė	Utenos r. sav.
Unikalus Nr.	4400-4980-4218

UAB "Aplinkos inžinerija" Kvalifik.paž.Nr. 2M-M-1351			
Pareigos	Pavardė	Parašas	Data
Matininkas	O.Pupalaigis	<i>[Signature]</i>	2018 03 29
Gatvės planas		M 1:500	
Utenos r. sav. Utenos m. Girių g.			
Sudarytas pagal 2018 03 29 kadastrinius matavimus			

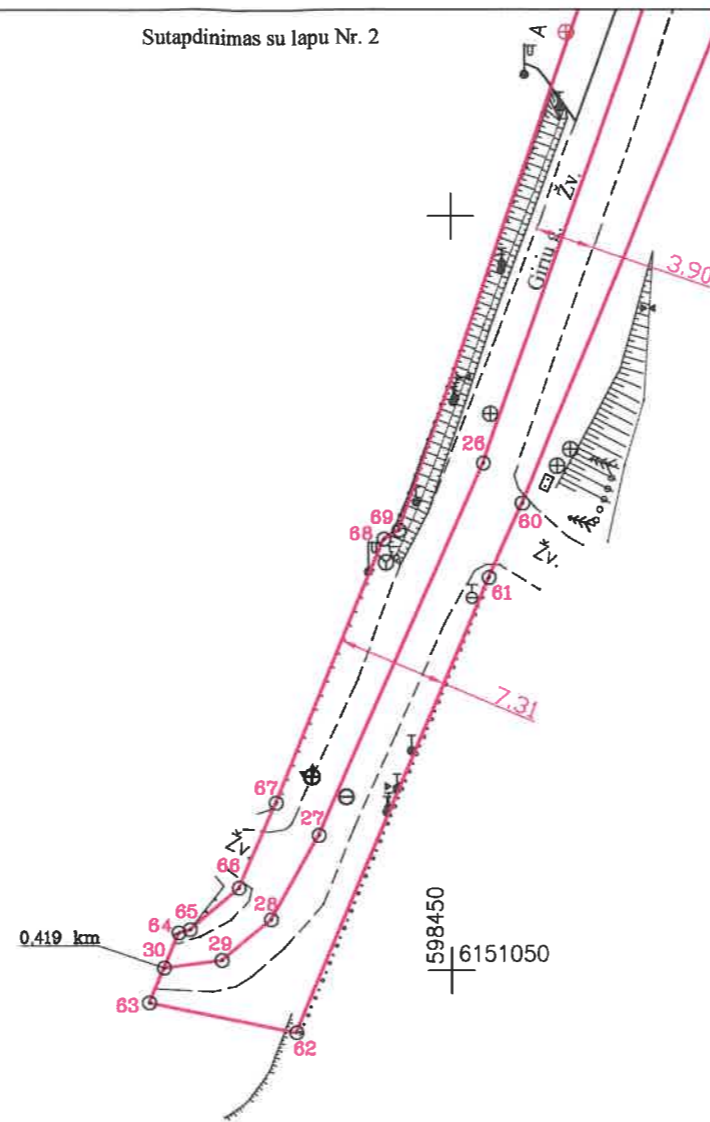




1086770484

Sutapdinimas su lapu Nr. 2

# IŠDĖSTYMO PLANAS M 1:500



79/50 - 0314

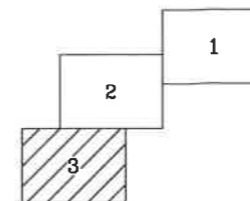
79/50 - 0315

INŽINERINIO STATINIO RIBOS  
PAŽYMĖTOS KADASTRO ŽEMĖLAPYJE  
2018 03 29  
(data)  
VI REGISTRŲ CENTRO UTENOS FILIALAS  
GIS grupės vedėjas..... Romutis Valentukevičius  
(parašas)

Objekto pavadinimas	Girių gatvė
Kaimas (miestelis)	
Miestas	Utenos m.
Savivaldybė	Utenos r. sav.
Unikalus Nr.	4400-4980-4218

79/50 - 0334

Lapų išdėstymo schema



UAB "Aplinkos inžinerija" Kvalifik.paž.Nr. 2M-M-1351			
Pareigos	Pavardė	Parašas	Data
Matininkas	O.Pupalaigis		2018 03 29
Gatvės planas		M 1:500	
Utenos r. sav. Utenos m. Girių g.			
Sudarytas pagal 2018 03 29 kadastrinius matavimus			





1086770484

## IŠDĖSTYMO PLANAS M 1:500

Objekto pavadinimas	Girių gatvė
Kaimas (miestelis)	
Miestas	Utenos m.
Savivaldybė	Utenos r. sav.
Unikalus Nr.	4400-4980-4218

## KOORDINAČIŲ ŽINIARAŠTIS (kelio ašis)

Koordinatų sistema		LKS - 94	
Taško Nr.	Atsk.tš.km	X	Y
1	0.000	6151310.90	598728.63
2	0.029	6151295.19	598704.74
3	0.069	6151272.33	598671.83
4	0.111	6151247.48	598637.49
5	0.119	6151242.71	598630.58
6	0.150	6151224.96	598606.01
7	0.156	6151221.16	598600.93
8	0.175	6151210.05	598586.06
9	0.191	6151200.73	598572.45
10	0.213	6151189.20	598553.95
11	0.228	6151183.43	598540.54
12	0.235	6151180.59	598533.62
13	0.246	6151176.78	598522.85
14	0.253	6151175.26	598516.81
15	0.274	6151171.00	598496.17
16	0.279	6151169.62	598491.45
17	0.284	6151167.81	598486.54
18	0.288	6151165.61	598482.86
19	0.293	6151162.51	598478.92
20	0.298	6151158.76	598476.41
21	0.303	6151154.58	598473.73
22	0.312	6151146.04	598470.44
23	0.319	6151138.98	598468.72
24	0.332	6151126.35	598466.14
25	0.340	6151118.42	598464.26
26	0.377	6151083.67	598452.15
27	0.404	6151059.01	598441.25
28	0.410	6151053.41	598438.05
29	0.415	6151050.72	598434.73
30	0.419	6151050.22	598430.88

## KOORDINAČIŲ ŽINIARAŠTIS (kelio riba)

Koordinatų sistema		LKS - 94			
Taško Nr.	X	Y	Taško Nr.	X	Y
31	6151299.11	598737.46	75	6151171.63	598487.49
32	6151301.66	598733.05	76	6151174.61	598495.93
33	6151302.63	598728.19	77	6151176.20	598503.84
34	6151301.66	598723.87	78	6151178.34	598505.43
35	6151292.76	598708.72	79	6151185.73	598532.65
36	6151269.94	598676.40	80	6151190.63	598542.58
37	6151260.50	598662.83	81	6151194.94	598551.50
38	6151245.87	598643.20	82	6151197.64	598556.85
39	6151233.35	598626.19	83	6151200.36	598561.47
40	6151214.28	598600.05	84	6151203.85	598567.15
41	6151207.67	598589.62	85	6151227.15	598599.39
42	6151199.54	598577.91	86	6151233.17	598607.90
43	6151192.68	598570.58	87	6151247.67	598627.66
44	6151187.38	598562.59	88	6151254.66	598639.31
45	6151181.56	598551.10	89	6151266.11	598656.61
46	6151174.73	598536.62	90	6151287.00	598683.33
47	6151170.04	598523.89	91	6151292.51	598691.22
48	6151167.43	598516.80	92	6151299.92	598702.35
49	6151169.94	598515.22	93	6151310.21	598716.79
50	6151169.26	598512.18	94	6151315.65	598725.07
51	6151167.69	598507.28			
52	6151164.63	598491.22			
53	6151163.46	598488.36			
54	6151160.16	598482.85			
55	6151157.31	598480.73			
56	6151153.65	598478.79			
57	6151149.37	598477.47			
58	6151137.55	598474.10			
59	6151124.75	598472.47			
60	6151081.02	598454.72			
61	6151076.09	598452.52			
62	6151045.93	598439.73			
63	6151047.91	598429.90			
64	6151052.55	598431.86			
65	6151052.76	598432.63			
66	6151055.52	598435.90			
67	6151061.16	598438.38			
68	6151078.63	598445.58			
69	6151079.21	598446.59			
70	6151122.33	598461.37			
71	6151123.10	598458.81			
72	6151153.37	598468.41			
73	6151163.64	598471.36			
74	6151167.82	598480.01			

Žiniaraštį sudarė:

Matininkas, nustatęs kadastro duomenis:

Orlandas Pupalaigis  
(vardas ir pavardė)2018-03-29  
(data)

Organizacija: UAB "Aplinkos inžinerija", kodas: 300593710, buveinės (deklaruotas) adresas: Vilnius, Architektų g. 15-45

Matininkas Orlandas Pupalaigis

### Kelio ir jo sudėtinių dalių kadastro duomenys

Unikalus Nr.: 4400-4980-4218 Adresas: Utenos r. sav. Utenos m. Girių g.  
 Kad. duomenų nustatymo data: 2018-03-29  
 Pavadinimas: Girių gatvė

Paskirtis:	Kelių (gatvių)	Fizinio nusidėvėjimo procentas, %:	75
Kelio numeris:		Baigtumo procentas, %:	100
Kelio ruožas:		Statinio statybos pabaigos metai:	1986
Kelio ruožo ilgis, km:	0,419	Statinio rekonstravimo pabaigos metai:	
Kelio reikšmė:		Statinio kap. remonto pabaigos metai:	
Kelio / gatvės kategorija:	Pagalbinė	Statinio papr. remonto pabaigos metai:	
Statinio kategorija:	II grupės nesudėtingas		

Aprašymas:

Kelias, kelio sudėtinės dalys	Mato vienetas	Kiekis
1	2	3
Girių gatvė 1-30	km	0,419
Pralaida (d300) 2	m	1,7
Pralaida (d300) 2	vnt.	1
Pralaida (d400) 4	m	9
Pralaida (d400) 4	vnt.	1
Pralaida (d300) 6	m	7,5
Pralaida (d300) 6	vnt.	1
Pralaida (d400) 7	m	9,5
Pralaida (d400) 7	vnt.	1
Pralaida (d400) 11	m	14
Pralaida (d400) 11	vnt.	1
Pralaida (d300) 20	m	12
Pralaida (d300) 20	vnt.	1
Pralaida (d500) 24	m	9
Pralaida (d500) 24	vnt.	1

Parengė Direktorius Orlandas Pupalaigis

09-Bal-2018 17:46:01



Organizacija: UAB "Aplinkos inžinerija", kodas: 300593710, buveinės (deklaruotas) adresas: Vilnius, Architektų g. 15-45

Matininkas Orlandas Pupalaigis

### Kelio ir jo sudėtinių dalių kadastro duomenys

Unikalus Nr.: 4400-4980-4218 Adresas: Utenos r. sav. Utenos m. Girių g.  
 Kad. duomenų nustatymo data: 2018-03-29 Pavadinimas: Girių gatvė

Paskirtis:	Kelių (gatvių)	Fizinio nusidėvėjimo procentas, %:	75
Kelio numeris:		Baigtumo procentas, %:	100
Kelio ruožas:		Statinio statybos pabaigos metai:	1986
Kelio ruožo ilgis, km:	0,419	Statinio rekonstravimo pabaigos metai:	
Kelio reikšmė:		Statinio kap. remonto pabaigos metai:	
Kelio / gatvės kategorija:	Pagalbinė	Statinio papr. remonto pabaigos metai:	
Statinio kategorija:	II grupės nesudėtingas		

Aprašymas:

Kelias, kelio sudėtinės dalys	Mato vienetas	Kiekis
1	2	3
Gatvė	km	0,419
Pralaida	m	62,7
Pralaida	vnt.	7

Parengė Direktorius Orlandas Pupalaigis

09-Bal-2018 17:46:01



Organizacija: UAB "Aplinkos inžinerija", kodas: 300593710, buveinės (deklaruotas) adresas: Vilnius, Architektų g. 15-45

Matininkas Orlandas Pupalaigis

### Kelio ir jo sudėtinių dalių įkainojimas (perkainojimas)

Unikalus Nr. 4400-4980-4218 Adresas Utenos r. sav. Utenos m. Girių g.  
 Žymėjimas 1-30  
 Paskirtis Kelių (gatvių) Pavadinimas Girių gatvė

Kad. duomenų nustatymo data 2018-03-29

Kelio reikšmė Kelio numeris

Kelio sudėtinės dalies pavadinimas	Vertės nustatymo data	Įkainojimas (I), Perkainojimas (P)	Atskaityto taškai	Kasmetinis vertės mažinimo koeficientas	Matavimo vienetas	Kiekis	Kainynas ir lentelė	Vieneto statybos vertė po indeksavimo, Eur	Atkurimo kaštai (statybinė vertė), Eur	Nusidėvėjimas %	Atkuriamoji vertė, Eur	Vietovės pataisos koeficientas	Vidutinė rinkos vertė, Eur
1	2	3	4	5	6	7	8	9	10	11	12	13	14
Girių gatvė 1-30	2018-03-29	I	1-30	10	km	0,419	NTK2018-3.2.20.1	133220	55800	75	14000	1	14000
<b>Viso</b>									<b>55800</b>		<b>14000</b>		<b>14000</b>

Parengė Direktorius Orlandas Pupalaigis



09-Bal-2018 17:46:01



Lapas 1 iš 1

Matininkas Orlandas Pupalaigis

## Kelio važiuojamosios dalies ir žemės sankasos kadastro duomenys

Unikalus Nr. 4400-4980-4218 Adresas Utenos r. sav. Utenos m. Girių g.  
 Žymėjimas 1-30  
 Paskirtis Kelių (gatvių) Pavadinimas Girių gatvė

Kad. duomenų nustatymo data 2018-03-29

Kelio reikšmė

Kategorija Pagalbinė

Kelio ilgis, km. 0,419

Kelio sudėtinės dalies pavadinimas	Ruožo su vienodais kelio dangos ir sankasos pločiais ir tipais pradžia				Ruožo su vienodais kelio dangos ir sankasos pločiais ir tipais pabaiga				Ruožo ilgis, km.	Eismo juostų skaičius	Statybos pabaigos metai	Kelio plotis, m	Kelio sankasos plotis, m	Kelio sankasos tipas	Kelio dangos plotis, m	Kelio dangos rūšis	Rekonstravimo pabaigos metai	Kap. remonto pabaigos metai	Papr. remonto pabaigos metai
	atskaitos duomenys ašyje		koordinatės		atskaitos duomenys ašyje		koordinatės												
	taško Nr.	km	X	Y	taško Nr.	km	X	Y											
1	2	3	4	5	6	7	8	9	10	11	12	13	14	15	16	17	18	19	20
Girių gatvė 1-30	1	0.000	6151310,90	598728,63	30	0.419	6151050,22	598430,88	0,419	Dvi	1986	9	9		4,5	Žvyras			

Parengė Direktorius Orlandas Pupalaigis



Organizacija: UAB "Aplinkos inžinerija", kodas: 300593710, buveinės (deklaruotas) adresas: Vilnius, Architektų g. 15-45

Matininkas Orlandas Pupalaigis

## Kelio sankryžų, tiltų, viadukų, estakadų, pralaidų, autobusų sustojimo ir poilsio aikštelių, šviesoforų, kelio oro sąlygų stebėjimo ir transporto apskaitos įrenginių kadastro duomenys

Unikalus Nr. 4400-4980-4218 Adresas Utenos r. sav. Utenos m. Girių g.  
 Žymėjimas 1-30  
 Paskirtis Kelių (gatvių) Pavadinimas Girių gatvė

Kad. duomenų nustatymo data 2018-03-29

### Kelio reikšmė

Kelio sudėtinės dalies pavadinimas	Atskaitos duomenys ašyje		Centro koordinatės		Statybos pabaigos metai	Medžiaga	Mato vienetas	Kiekis	Kelio pusė	Kliūties pavadinimas	Rekonstravimo pabaigos metai	Kap. remonto pabaigos metai	Papr. remonto pabaigos metai
	taško Nr.	km	X	Y									
<b>1</b>	<b>2</b>	<b>3</b>	<b>4</b>	<b>5</b>	<b>6</b>	<b>7</b>	<b>8</b>	<b>9</b>	<b>10</b>	<b>11</b>	<b>12</b>	<b>13</b>	<b>14</b>
Pralaida (d300) 2	2	0.029	6151295,19	598704,74	1986	Gelžbetonis	m	1,7	Dešinė				
Pralaida (d400) 4	4	0.111	6151247,48	598637,49	1986	Gelžbetonis	m	9	Dešinė				
Pralaida (d300) 6	6	0.150	6151224,96	598606,01	1986	Gelžbetonis	m	7,5	Centras				
Pralaida (d400) 7	7	0.156	6151221,16	598600,93	1986	Gelžbetonis	m	9,5	Dešinė				
Pralaida (d400) 11	11	0.228	6151183,43	598540,54	1986	Gelžbetonis	m	14	Dešinė				



1	2	3	4	5	6	7	8	9	10	11	12	13	14
Pralaida (d300) 20	20	0.298	6151158,76	598476,41	1986	Gelžbetonis	m	12	Dešinė				
Pralaida (d500) 24	24	0.332	6151126,35	598466,14	1986	Gelžbetonis	m	9	Centras				

Parengė Direktorius Orlandas Pupalaigis



09-Bal-2018 17:46:01



Lapas 2 iš 2



VALSTYBĖS ĮMONĖ REGISTRŲ CENTRAS

Vincu Kudirkos g. 18-3, 03105 Vilnius, tel. (8 5) 2688 262, faks. (8 5) 2688 311, el.p. info@registrucentras.lt

## NEKILNOJAMOJO TURTO REGISTRO CENTRINIO DUOMENŲ BANKO IŠRAŠAS

2018-05-21 11:15:38

**1. Nekilnojamojo turto registre įregistruotas turtas:**

Registro Nr.: **44/2201883**  
 Registro tipas: **Žemės sklypas su statiniais**  
 Sudarymo data: **2018-01-09**  
**Utena, Girių g.**  
 Registro tvarkytojas: **Valstybės įmonės Registrų centro Utenos filialas**

**2. Nekilnojamieji daiktai:**

2.1.

**Žemės sklypas**  
**Utena, Girių g.**

Unikalus daikto numeris: **4400-4858-3435**

Žemės sklypo kadastro numeris ir kadastro

vietovės pavadinimas: **8270/7001:136 Utenos m. k.v.**Daikto pagrindinė naudojimo paskirtis: **Kita**Žemės sklypo naudojimo būdas: **Susisiekimo ir inžinerinių tinklų koridorių teritorijos**Žemės sklypo plotas: **0.5346 ha**Kelių plotas: **0.5346 ha**Žemės ūkio naudmenų našumo balas: **31.8**Matavimų tipas: **Žemės sklypas suformuotas atliekant kadastrinius matavimus**Indeksuota žemės sklypo vertė: **12771 Eur**Žemės sklypo vertė: **7982 Eur**Vidutinė rinkos vertė: **11700 Eur**Vidutinės rinkos vertės nustatymo data: **2017-12-05**Vidutinės rinkos vertės nustatymo būdas: **Masinis vertinimas**Kadastro duomenų nustatymo data: **2017-12-01**

2.2.

**Kelias (gatvė) - Girių gatvė**  
**Utena, Girių g.**

Unikalus daikto numeris: **4400-4980-4218**Daikto pagrindinė naudojimo paskirtis: **Kelių (gatvių)**Pažymėjimas plane: **1-30**Statybos pabaigos metai: **1986**Statinio kategorija: **II grupės nesudėtingas**Baigtumo procentas: **100 %**Ilgis: **0.419 km**Danga: **Žvyras**Eismo juostų skaičius: **Dvi**Gatvės kategorija: **Pagalbinė**Atkūrimo sąnaudos (statybos vertė): **55800 Eur**Fizinio nusidėvėjimo procentas: **75 %**Atkuriamoji vertė: **14000 Eur**Vidutinė rinkos vertė: **14000 Eur**Vidutinės rinkos vertės nustatymo būdas: **Atkuriamoji vertė**Vidutinės rinkos vertės nustatymo data: **2018-03-29**Kadastro duomenų nustatymo data: **2018-03-29****3. Daikto priklausiniai iš kito registro: įrašų nėra****4. Nuosavybė:**

4.1.

**Nuosavybės teisė**Savininkas: **UTENOS RAJONO SAVIVALDYBĖ, a.k. 111101877**Daiktas: **kelias (gatvė) Nr. 4400-4980-4218, aprašytas p. 2.2.**Įregistravimo pagrindas: **1995-12-05 Priėmimo - perdavimo aktas pagal LRV 1995.09.20 d. nutarimą Nr. 1251**Įrašas galioja: **Nuo 2018-05-21**

4.2.

**Nuosavybės teisė**Savininkas: **LIETUVOS RESPUBLIKA, a.k. 111105555**

Daiktas: žemės sklypas Nr. 4400-4858-3435, aprašytas p. 2.1.  
 Įregistravimo pagrindas: 2017-12-19 Nacionalinės žemės tarnybos teritorinio  
 skyriaus vedėjo sprendimas Nr. 41SK-1338-(14.41.110.)  
 Įrašas galioja: Nuo 2018-01-17

#### 5. Valstybės ir savivaldybių žemės patikėjimo teisė:

- 5.1. Valstybinės žemės patikėjimo teisė  
 Patikėtinis: Nacionalinė žemės tarnyba prie Žemės ūkio ministerijos,  
 a.k. 188704927  
 Daiktas: žemės sklypas Nr. 4400-4858-3435, aprašytas p. 2.1.  
 Įregistravimo pagrindas: 2017-12-19 Nacionalinės žemės tarnybos teritorinio  
 skyriaus vedėjo sprendimas Nr. 41SK-1338-(14.41.110.)  
 Įrašas galioja: Nuo 2018-01-17

#### 6. Kitos daiktinės teisės : įrašų nėra

#### 7. Juridiniai faktai:

- 7.1. Sudaryta panaudos sutartis  
 Panaudos gavėjas: UTENOS RAJONO SAVIVALDYBĖ, a.k. 111101877  
 Daiktas: žemės sklypas Nr. 4400-4858-3435, aprašytas p. 2.1.  
 Įregistravimo pagrindas: 2018-02-02 Panaudos sutartis Nr. 41SUN-3-(14.41.59.)  
 Plotas: 0.5346 ha  
 Įrašas galioja: Nuo 2018-02-08  
 Terminas: Nuo 2018-02-02 iki 2108-02-02

#### 8. Žymos: įrašų nėra

#### 9. Specialiosios žemės ir miško naudojimo sąlygos:

- 9.1. I. Ryšių linijų apsaugos zonos  
 Daiktas: žemės sklypas Nr. 4400-4858-3435, aprašytas p. 2.1.  
 Įregistravimo pagrindas: 2017-12-19 Nacionalinės žemės tarnybos teritorinio  
 skyriaus vedėjo sprendimas Nr. 41SK-1338-(14.41.110.)  
 Plotas: 0.0628 ha  
 Įrašas galioja: Nuo 2018-01-11
- 9.2. VI. Elektros linijų apsaugos zonos  
 Daiktas: žemės sklypas Nr. 4400-4858-3435, aprašytas p. 2.1.  
 Įregistravimo pagrindas: 2017-12-19 Nacionalinės žemės tarnybos teritorinio  
 skyriaus vedėjo sprendimas Nr. 41SK-1338-(14.41.110.)  
 Plotas: 0.1079 ha  
 Įrašas galioja: Nuo 2018-01-11
- 9.3. XVII. Valstybinio geodezinio pagrindo punktų apsaugos  
 zonos  
 Daiktas: žemės sklypas Nr. 4400-4858-3435, aprašytas p. 2.1.  
 Įregistravimo pagrindas: 2017-12-19 Nacionalinės žemės tarnybos teritorinio  
 skyriaus vedėjo sprendimas Nr. 41SK-1338-(14.41.110.)  
 Plotas: 0.0003 ha  
 Įrašas galioja: Nuo 2018-01-11
- 9.4. XLIX. Vandentiekio, lietaus ir fekalinės kanalizacijos tinklų  
 ir įrenginių apsaugos zonos  
 Daiktas: žemės sklypas Nr. 4400-4858-3435, aprašytas p. 2.1.  
 Įregistravimo pagrindas: 2017-12-19 Nacionalinės žemės tarnybos teritorinio  
 skyriaus vedėjo sprendimas Nr. 41SK-1338-(14.41.110.)  
 Plotas: 0.2974 ha  
 Įrašas galioja: Nuo 2018-01-11

#### 10. Daikto registravimas ir kadastro žymos:

- 10.1. Suformuotas naujas (daikto registravimas)  
 Daiktas: kelias (gatvė) Nr. 4400-4980-4218, aprašytas p. 2.2.  
 Įregistravimo pagrindas: 1995-12-05 Priėmimo - perdavimo aktas pagal LRV  
 1995.09.20 d. nutarimą Nr. 1251  
 2018-03-29 Nekilnojamojo daikto kadastro duomenų byla

- [rašas galioja: Nuo 2018-05-18
- 10.2. **Kadastrinius matavimus atliko (kadastro žyma)**  
**ORLANDAS PUPALAIGIS**  
Daiktas: kelias (gatvė) Nr. 4400-4980-4218, aprašytas p. 2.2.  
[registravimo pagrindas: 2011-06-16 Kvalifikacijos pažymėjimas Nr. 2M-M-1351  
2018-03-29 Nekilnojamojo daikto kadastro duomenų byla  
[rašas galioja: Nuo 2018-05-18
- 10.3. **Kadastrinius matavimus atliko (kadastro žyma)**  
**JURIJ BILYK**  
Daiktas: žemės sklypas Nr. 4400-4858-3435, aprašytas p. 2.1.  
[registravimo pagrindas: 2014-05-12 Kvalifikacijos pažymėjimas Nr. 2M-M-2033  
2017-12-01 Nekilnojamojo daikto kadastro duomenų byla  
[rašas galioja: Nuo 2018-01-11
- 10.4. **Suformuotas naujas (daikto registravimas)**  
Daiktas: žemės sklypas Nr. 4400-4858-3435, aprašytas p. 2.1.  
[registravimo pagrindas: 2017-12-19 Nacionalinės žemės tarnybos teritorinio  
skyriaus vedėjo sprendimas Nr. 41SK-1338-(14.41.110.)  
[rašas galioja: Nuo 2018-01-11

---

**11. Registro pastabos ir nuorodos:** įrašų nėra

---

**12. Kita informacija:** įrašų nėra

---

**13. Informacija apie duomenų sandoriui tikslinimą:** įrašų nėra

---

2018-05-21 11:15:38

Dokumentą atspausdino Vyresnioji  
registratorė



GRAŽINA  
DIJOKIENĖ