

NEKILNOJAMOJO TURTO REGISTRO DUOMENŲ BAZĖS IŠRAŠAS

2024-08-13 15:00:44

1. Nekilnojamojo turto registre įregistruotas turtas:

Registro Nr.: **50/144606**
Registro tipas: **Statiniai**
Sudarymo data: **1999-10-12**
Adresas: **Neringa, Taikos g. 13A**

2. Nekilnojamieji daiktai:

2.1.

Pastatas - Kultūros centras
Unikalus daikto numeris: **2397-4000-1040**
Daikto pagrindinė naudojimo paskirtis: **Kultūros**
Žymėjimas plane: **3C1p**
Statybos pabaigos metai: **1999**
Baigtumo procentas: **100 %**
Šildymas: **Vietinis centrinis šildymas**
Vandentiekis: **Komunalinis vandentiekis**
Nuotekų šalinimas: **Komunalinis nuotekų šalinimas**
Dujos: **Nėra**
Sienos: **Plytos**
Stogo danga: **Metalas**
Aukštų skaičius: **1**
Bendras plotas: **283.39 kv. m**
Pagrindinis plotas: **122.84 kv. m**
Tūris: **885 kub. m**
Užstatytas plotas: **195.00 kv. m**
Koordinatė X: **6133741.62**
Koordinatė Y: **309679.72**
Atkūrimo sąnaudos (statybos vertė): **236928 Eur**
Atkuriamoji vertė: **236928 Eur**
Vidutinė rinkos vertė: **144231 Eur**
Vidutinės rinkos vertės nustatymo būdas: **Masinis vertinimas**
Vidutinės rinkos vertės nustatymo data: **2014-07-10**
Kadastro duomenų nustatymo data: **1999-10-12**

2.2.

Pastatas - Garažas
Unikalus daikto numeris: **2397-4000-1028**
Daikto pagrindinė naudojimo paskirtis: **Garažų**
Žymėjimas plane: **2G1/p**
Statybos pradžios metai: **1983**
Statybos pabaigos metai: **1983**
Statinio kategorija: **Neypatingasis**
Baigtumo procentas: **100 %**
Šildymas: **Nėra**
Vandentiekis: **Komunalinis vandentiekis**
Nuotekų šalinimas: **Komunalinis nuotekų šalinimas**
Dujos: **Nėra**
Sienos: **Plytos**
Stogo danga: **Bitumas**
Aukštų skaičius: **1**
Bendras plotas: **193.03 kv. m**
Pagrindinis plotas: **176.60 kv. m**
Tūris: **743 kub. m**
Užstatytas plotas: **232.30 kv. m**

Patalpų, suformuotų kaip atskiri nekilnojamieji daiktai, skaičius: **9**
Koordinatė X: **6133740.04**
Koordinatė Y: **309677.69**
Atkūrimo sąnaudos (statybos vertė): **40425 Eur**
Fizinio nusidėvėjimo procentas: **17 %**
Atkuriamoji vertė: **33553 Eur**
Vidutinė rinkos vertė: **36908 Eur**
Vidutinės rinkos vertės nustatymo data: **1999-03-25**
Kadastro duomenų nustatymo data: **2023-06-15**

3. Daikto priklausiniai iš kito registro: įrašų nėra

4. Nuosavybė:

4.1.

Nuosavybės teisė
Savininkas: **Lietuvos neįgaliųjų draugija, a.k. 191676690**
Daiktas: **pastatas Nr. 2397-4000-1040, aprašytas p. 2.1.**
Įregistravimo pagrindas: **1999-10-29 Statinio priėmimo naudoti aktas**
Įrašas galioja: **Nuo 2000-10-11**

5. Valstybės ir savivaldybių žemės patikėjimo teisė: įrašų nėra

6. Kitos daiktinės teisės: įrašų nėra

7. Juridiniai faktai: įrašų nėra

8. Žymos: įrašų nėra

9. Teritorijos, kuriose taikomos SŽNS, įrašytos į NTK kadastro duomenų byloje įrašytų duomenų pagrindu: įrašų nėra

10. Daikto registravimas ir kadastro žymos:

10.1.

Kadastro duomenų tikslinimas (daikto registravimas)
Daiktas: **pastatas Nr. 2397-4000-1028, aprašytas p. 2.2.**

[registravimo pagrindas: **2023-06-15 Nekilnojamojo daikto kadastro duomenų byla**

Aprašymas: **Pastato kadastro duomenys atnaujinti, įregistravus garažo (unikalus Nr. 2397-4000-1028:0007) kadastro duomenų pakeitimus.**

[rašas galioja: **Nuo 2023-06-22**

11. Duomenys apie įregistruotas teritorijas, kuriose taikomos specialiosios žemės naudojimo sąlygos: įrašų nėra

12. Registro pastabos ir nuorodos:

Buvęs adresas- Neringos m. Taikos 13/15.

13. Kita informacija:

Žemės sklypo, kuriame yra statiniai, kadastrinis Nr.: **2301/0001:253**

Archyvinės bylos Nr.: **23/6597**

14. Informacija apie duomenų sandoriui tikslinimą: įrašų nėra

Dokumentą atspausdino

LINA LUKAUSKAITĖ

NEKILNOJAMOJO TURTO REGISTRO DUOMENŲ BAZĖS IŠRAŠAS

2024-08-13 14:59:41

1. Nekilnojamojo turto registre įregistruotas turtas:

Registro Nr.: 23/118
Registro tipas: Žemės sklypas
Sudarymo data: 1998-11-17
Adresas: Neringa, Taikos g. 13A

2. Nekilnojamieji daiktai:

2.1. Žemės sklypas
Unikalus daikto numeris: 2301-0001-0253
Žemės sklypo kadastro numeris ir kadastro vietovės pavadinimas: 2301/0001:253 Neringos m. k.v.
Daikto pagrindinė naudojimo paskirtis: Kita
Žemės sklypo naudojimo būdas: Susisiekimo ir inžinerinių komunikacijų aptarnavimo objektų teritorijos
Žemės sklypo plotas: 0.0747 ha
Užstatyta teritorija: 0.0259 ha
Kitos žemės plotas: 0.0488 ha
Žemės ūkio naudmenų našumo balas: 40.0
Matavimų tipas: Žemės sklypas suformuotas atliekant kadastrinius matavimus
Kadastro duomenų nustatymo data: 2003-01-27

3. Daikto priklausiniai iš kito registro: įrašų nėra

4. Nuosavybė:

4.1. Nuosavybės teisė
Savininkas: LIETUVOS RESPUBLIKA, a.k. 111105555
Daiktas: žemės sklypas Nr. 2301-0001-0253, aprašytas p. 2.1.
Įregistravimo pagrindas: 2002-11-18 Apskritis viršinininko įsakymas Nr. 3328
Įrašas galioja: Nuo 2002-12-02

5. Valstybės ir savivaldybių žemės patikėjimo teisė:

5.1. Valstybinės žemės patikėjimo teisė
Patikėtinis: NERINGOS SAVIVALDYBĖ, a.k. 111101158
Daiktas: žemės sklypas Nr. 2301-0001-0253, aprašytas p. 2.1.
Įregistravimo pagrindas: 2024-01-10 Lietuvos Respublikos Vyriausybės nutarimas Nr. 32
2024-01-25 Perdavimo - priėmimo aktas Nr. 4MŽP-3-(15.4.33 E)/VT-1
Įrašas galioja: Nuo 2024-01-31

6. Kitos daiktinės teisės:

6.1. Kelio servitutas (tarnaujantis)
Daiktas: žemės sklypas Nr. 2301-0001-0253, aprašytas p. 2.1.
Įregistravimo pagrindas: 2002-11-18 Apskritis viršinininko įsakymas Nr. 3328
Įrašas galioja: Nuo 2002-12-02

6.2. Servitutas - teisė tiesti požemines, antžemines komunikacijas (tarnaujantis)
Daiktas: žemės sklypas Nr. 2301-0001-0253, aprašytas p. 2.1.
Įregistravimo pagrindas: 2002-11-18 Apskritis viršinininko įsakymas Nr. 3328
Įrašas galioja: Nuo 2002-12-02

6.3. Servitutas - teisė aptarnauti požemines, antžemines komunikacijas (tarnaujantis)
Daiktas: žemės sklypas Nr. 2301-0001-0253, aprašytas p. 2.1.
Įregistravimo pagrindas: 2002-11-18 Apskritis viršinininko įsakymas Nr. 3328
Įrašas galioja: Nuo 2002-12-02

7. Juridiniai faktai:

7.1. Sudaryta nuomos sutartis
Nuomininkas: Lietuvos neįgaliųjų draugija, a.k. 191676690
Daiktas: žemės sklypas Nr. 2301-0001-0253, aprašytas p. 2.1.
Įregistravimo pagrindas: 2003-06-12 Valstybinės žemės sklypo nuomos sutartis Nr. N 23/2003-0228
Plotas: 0.0225 ha
Įrašas galioja: Nuo 2003-06-18
Terminas: Nuo 2003-06-12 iki 2102-06-12

8. Žymos:

8.1. Teritorija, kurioje taikomos SŽNS, neįregistruota Nekilnojamojo turto registre: elektros tinklų apsaugos zonos (III skyrius, ketvirtasis skirsnis)
Daiktas: žemės sklypas Nr. 2301-0001-0253, aprašytas p. 2.1.
Įregistravimo pagrindas: 2019-06-06 Lietuvos Respublikos specialiuųjų žemės naudojimo sąlygų įstatymas Nr. XIII-2166
2019-12-19 Lietuvos Respublikos žemės ūkio ministro įsakymas Nr. 3D-711
Plotas: 0.0036 ha
Įrašas galioja: Nuo 2023-01-01

8.2. Teritorija, kurioje taikomos SŽNS, neįregistruota Nekilnojamojo turto registre: šilumos perdavimo tinklų apsaugos zonos (III skyrius, dvyliktasis skirsnis)
Daiktas: žemės sklypas Nr. 2301-0001-0253, aprašytas p. 2.1.
Įregistravimo pagrindas: 2019-06-06 Lietuvos Respublikos specialiuųjų žemės naudojimo sąlygų įstatymas Nr. XIII-2166
2019-12-19 Lietuvos Respublikos žemės ūkio ministro įsakymas Nr. 3D-711
Plotas: 0.008 ha
Įrašas galioja: Nuo 2023-01-01

8.3. Teritorija, kurioje taikomos SŽNS, neįregistruota Nekilnojamojo turto registre: vandens tiekimo ir nuotekų paviršinių nuotekų tvarkymo infrastruktūros apsaugos zonos (III skyrius, dešimtas skirsnis)

Daiktas: žemės sklypas Nr. 2301-0001-0253, aprašytas p. 2.1.
Įregistravimo pagrindas: 2019-06-06 Lietuvos Respublikos specialiųjų žemės naudojimo sąlygų įstatymas Nr. XIII-2166
2019-12-19 Lietuvos Respublikos žemės ūkio ministro įsakymas Nr. 3D-711
Įrašas galioja: Nuo 2023-01-01

- 8.4. Teritorija, kurioje taikomos SŽNS, neįregistruota Nekilnojamojo turto registre: valstybiniai parkai (V skyrius, dvidešimt trečiasis skirsnis)
Daiktas: žemės sklypas Nr. 2301-0001-0253, aprašytas p. 2.1.
Įregistravimo pagrindas: 2019-06-06 Lietuvos Respublikos specialiųjų žemės naudojimo sąlygų įstatymas Nr. XIII-2166
2019-12-19 Lietuvos Respublikos žemės ūkio ministro įsakymas Nr. 3D-711
Plotas: 0.0747 ha
Įrašas galioja: Nuo 2023-01-01

9. Teritorijos, kuriose taikomos SŽNS, įrašytos į NTK kadastro duomenų byloje įrašytų duomenų pagrindu: įrašų nėra

10. Daikto registravimas ir kadastro žymos: įrašų nėra

11. Duomenys apie įregistruotas teritorijas, kuriose taikomos specialiosios žemės naudojimo sąlygos:

- 11.1. Teritorijos pavadinimas: **Elektroninių ryšių tinklų elektroninių ryšių infrastruktūros apsaugos zonos (III skyrius, vienuoliktasis skirsnis)**
Teritorijos unikalus numeris: **100351203**
Įregistravimo pagrindas: Lietuvos Respublikos susisiekimo ministerija; 2022-05-17 Telia tinklo apsaugos zonos planas Neringos savivaldybėje Nr. 3-261
Įregistravimo data: 2022-05-25
Žemės sklypo plotas, patenkantis į Teritoriją: **30 kv. m, nuo 2023-01-04**
- 11.2. Teritorijos pavadinimas: **Elektros tinklų apsaugos zonos (III skyrius, ketvirtasis skirsnis)**
Teritorijos unikalus numeris: **100407314**
Įregistravimo pagrindas: **AB "Energijos skirstymo operatorius"; 2023-08-11 Taikos g. 13, Neringa, Neringos sav. Nr. E1N3294783**
Įregistravimo data: 2023-08-21
Duomenų pakeitimo pagrindas: **AB "Energijos skirstymo operatorius"; 2023-08-11 Taikos g. 13, Neringa, Neringos sav. Nr. E1N3294783**
Duomenų pakeitimo data: 2024-01-15
Žemės sklypo plotas, patenkantis į Teritoriją: **31 kv. m, nuo 2024-01-15**
- 11.3. Teritorijos pavadinimas: **Valstybiniai parkai (V skyrius, dvidešimt trečiasis skirsnis)**
Teritorijos unikalus numeris: **100635139**
Įregistravimo pagrindas: Lietuvos Respublikos Vyriausybės kanceliarija; 2010-12-22 LRS 2010 m. gruodžio 22 nutarimas Nr. XI-1248 Nr. XI-1248
Įregistravimo data: 2023-12-27
Žemės sklypo plotas, patenkantis į Teritoriją: **748 kv. m, nuo 2023-12-28**

12. Registro pastabos ir nuorodos:

Sklypas yra Pajūrio juostoje.

13. Kita informacija: įrašų nėra

14. Informacija apie duomenų sandoriui tikslinimą: įrašų nėra

Dokumentą atspausdino

LINA LUKAUSKAITĖ



VALSTYBĖS ĮMONĖS REGISTRŲ CENTRO KLAIPĖDOS FILIALAS
Baltijos pr./Minijos g. 123/123, LT- 93224 Klaipėda

PAŽYMĖJIMAS
APIE NEKILNOJAMOJO DAIKTO IR DAIKTINIŲ TEISIŲ Į JĮ
REGISTRAVIMĄ NEKILNOJAMOJO TURTO REGISTRE
2005-02-10

1. Nekilnojamojo turto registre įregistruotas turtas: registro įrašo Nr. 50/99797
Adresas: Neringos sav. Neringos m. Taikos g. 13A-2

2. Nekilnojamieji daiktai:

2.1.

Patalpa - Garažas

Pastatas, kuriame yra

patalpa: 2397-4000-1028 , 2G1p

Unikalus Nr. : 2397-4000-1028:0002

Paskirtis: Garažų

Bendras plotas: 17.86 kv.m.

Vidutinė rinkos vertė: 7930 Lt

Kadastro duomenų

fiksavimo data: 1994-11-22

Pažymėjimas plane: 2

Verčių nustatymo data: 2005-01-28

3. Daikto priklausiniai iš kito registro: įrašų nėra

4. Nuosavybė:

4.1.

Nuosavybės teisė

Savininkas: NERINGOS SAVIVALDYBĖS TARYBA , a.k. 188700868

Daiktas: patalpa Nr.2397-4000-1028:0002, aprašyta p. 2.1.

Juridinis pagrindas: Priėmimo - perdavimo aktas, 1995-03-27

5. Valstybės ir savivaldybių žemės patikėjimo teisė: įrašų nėra

6. Kitos daiktinės teisės : įrašų nėra

7. Juridiniai faktai: įrašų nėra

8. Žymos: įrašų nėra

9. Specialios naudojimo sąlygos: įrašų nėra

10. Daikto formavimas: įrašų nėra

11. Registro pastabos:

Buvęs adresas: Neringos m., Taikos g. 13.

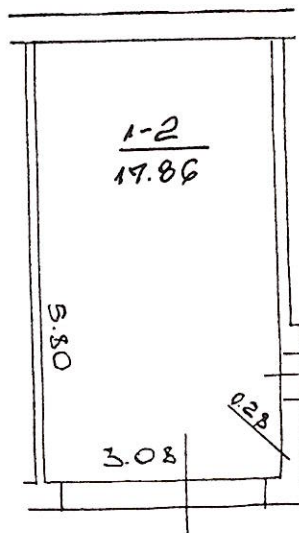
12. Kita informacija:


Archyvinės bylos Nr.:23/6597

Pažymėjimą išdavė

Grupės vedėja
Alma Jagminienė





 VALSTYBĖS ĮMONĖS REGISTRŲ CENTRO KLAIPĖDOS FILIALAS			
Pareigos	V., pavardė	Parašas	Data
matininkė	L. Kuitėlienė	<i>[Signature]</i>	2005.01.28
matininkė	L. Kuitėlienė		
grupės vedėja	R. Juodienė		
PIRMO AUKŠTO PLANAS		1:100	A.V.
Neringos sav.	Neringos sav.		
Neringos			
Taikos 13A			
Sudarytas pagal 1994.11.22 kadastrinių matavimų duomenis	Pastato pažymėjimas plane: 2G1p		



VALSTYBĖS ĮMONĖS REGISTRŲ CENTRO KLAIPĖDOS FILIALAS
Baltijos pr./Minijos g. 123/123, LT- 93224 Klaipėda

PAŽYMĖJIMAS
APIE NEKILNOJAMOJO DAIKTO IR DAIKTINIŲ TEISIŲ [J]
[REGISTRAVIMĄ NEKILNOJAMOJO TURTO REGISTRE
2005-02-11

1. Nekilnojamojo turto registre įregistruotas turtas: registro įrašo Nr. 50/99798
Adresas: Neringos sav. Neringos m. Taikos g. 13A-10

2. Nekilnojamieji daiktai:

2.1. **Patalpa - Garažas**
Pastatas, kuriame yra
patalpa: **2397-4000-1028 , 2G1p**
Unikalus Nr. : **2397-4000-1028:0003**
Paskirtis: **Garažų** Pažymėjimas plane: **10**
Bendras plotas: **31.79 kv.m.** Verčių nustatymo data: **2005-01-28**
Vidutinė rinkos vertė: **14100 Lt**
Kadastro duomenų
fiksavimo data: **1994-11-22**

3. Daikto priklausiniai iš kito registro: įrašų nėra

4. Nuosavybė:

4.1. **Nuosavybės teisė**
Savininkas: **NERINGOS SAVIVALDYBĖS TARYBA , a.k. 188700868**
Daiktas: **patalpa Nr.2397-4000-1028:0003, aprašyta p. 2.1.**
Juridinis pagrindas: **Priėmimo - perdavimo aktas, 1995-03-27**

5. Valstybės ir savivaldybių žemės patikėjimo teisė: įrašų nėra

6. Kitos daiktinės teisės : įrašų nėra

7. Juridiniai faktai: įrašų nėra

8. Žymos: įrašų nėra

9. Specialios naudojimo sąlygos: įrašų nėra

10. Daikto formavimas: įrašų nėra

11. Registro pastabos:

Buvęs adresas: Taikos g.13

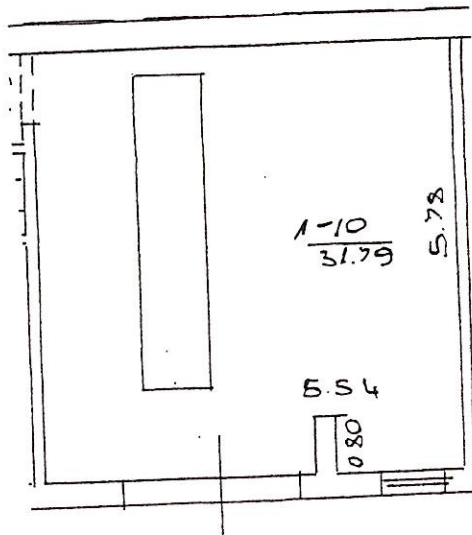
12. Kita informacija:


Archyvinės bylos Nr.:23/6597

Pažymėjimą išdavė

Grupės vadėja
Alma Jagminienė





 REGISTRŲ CENTRAS		VALSTYBĖS ĮMONĖS REGISTRŲ CENTRO KLAIPĖDOS FILIALAS	
Pareigos	V., pavardė	Parašas	Data
matininkė	L.Kuiteklienė	<i>[Signature]</i>	2005.01.28
matininkė	L.Kuiteklienė	<i>[Signature]</i>	
grupės vedėja	R.Juodienė	<i>[Signature]</i>	
PIRMO AUKŠTO PLANAS		1:100	A.V.
Neringos sav.	Neringos sav.		
Neringos			
Taikos 13A			
Sudarytas pagal 1994.11.22 kadastrinių matavimų duomenis	Pastato pažymėjimas plane: 2G1p		



VALSTYBĖS ĮMONĖS REGISTRŲ CENTRO KLAIPĖDOS FILIALAS
Baltijos pr./Minijos g. 123/123, LT- 93224 Klaipėda

PAŽYMĖJIMAS
APIE NEKILNOJAMOJO DAIKTO IR DAIKTINIŲ TEISIŲ [J]
[REGISTRAVIMĄ NEKILNOJAMOJO TURTO REGISTRE
2005-02-11

1. Nekilnojamojo turto registre [registruotas turtas: registro įrašo Nr. 50/99799
Adresas: Neringos sav. Neringos m. Taikos g. 13A-11

2. Nekilnojamieji daiktai:

2.1. Patalpa - Garažas

Pastatas, kuriame yra

patalpa: 2397-4000-1028 , 2G1p

Unikalus Nr. : 2397-4000-1028:0004

Paskirtis: Garažų

Bendras plotas: 21.82 kv.m.

Vidutinė rinkos vertė: 9690 Lt

Kadastro duomenų

fiksavimo data: 1994-11-22

Pažymėjimas plane: 11

Verčių nustatymo data: 2005-01-28

3. Daikto priklausiniai iš kito registro: įrašų nėra

4. Nuosavybė:

4.1.

Nuosavybės teisė

Savininkas: NERINGOS SAVIVALDYBĖS TARYBA , a.k. 188700868

Daiktas: patalpa Nr.2397-4000-1028:0004, aprašyta p. 2.1.

Juridinis pagrindas: Priėmimo - perdavimo aktas, 1995-03-27

5. Valstybės ir savivaldybių žemės patikėjimo teisė: įrašų nėra

6. Kitos daiktinės teisės : įrašų nėra

7. Juridiniai faktai: įrašų nėra

8. Žymos: įrašų nėra

9. Specialios naudojimo sąlygos: įrašų nėra

10. Daikto formavimas: įrašų nėra

11. Registro pastabos:

Buvęs adresas: Taikos g. 13

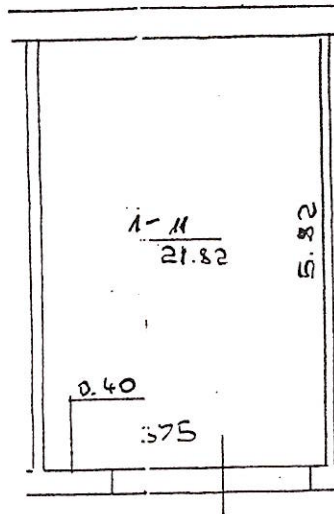
12. Kita informacija:




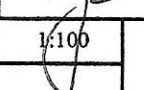
Archyvinės bylos Nr.:23/6597

Pažymėjimą išdavė

Grupės vadėja
Alma Jagminienė





 REGISTRŲ CENTRAS		VALSTYBĖS ĮMONĖS REGISTRŲ CENTRO KLAIPĖDOS FILIALAS	
Pareigos	V., pavardė	Parašas	Data
matininkė	L.Kuiteklienė		2005.01.28
matininkė	L.Kuiteklienė		
grupės vedėja	R.Juodienė		
PIRMO AUKŠTO PLANAS		1:100	A.V.
Neringos sav. Neringos Taikos 13A	Neringos sav.		
Sudarytas pagal 1994.11.22 kadastrinių matavimų duomenis	Pastato pažymėjimas plane: 2G1p		



VALSTYBĖS ĮMONĖS REGISTRŲ CENTRO KLAIPĖDOS FILIALAS
Baltijos pr./Minijos g. 123/123, LT- 93224 Klaipėda

PAŽYMĖJIMAS
APIE NEKILNOJAMOJO DAIKTO IR DAIKTINIŲ TEISIŲ ĮJĮ
REGISTRAVIMĄ NEKILNOJAMOJO TURTO REGISTRE
2005-02-10

1. Nekilnojamojo turto registre įregistruotas turtas: registro įrašo Nr. 50/99800
Adresas: Neringos sav. Neringos m. Taikos g. 13A-12

2. Nekilnojamieji daiktai:

2.1.

Patalpa - Garažas

Pastatas, kuriame yra

patalpa: 2397-4000-1028 , 2G1p

Unikalus Nr. : 2397-4000-1028:0005

Paskirtis: Garažų

Bendras plotas: 18.56 kv.m.

Vidutinė rinkos vertė: 8240 Lt

Kadastro duomenų

fiksavimo data: 1994-11-22

Pažymėjimas plane: 12

Verčių nustatymo data: 2005-01-28

3. Daikto priklausiniai iš kito registro: įrašų nėra

4. Nuosavybė:

4.1.

Nuosavybės teisė

Savininkas: NERINGOS SAVIVALDYBĖS TARYBA , a.k. 188700868

Daiktas: patalpa Nr.2397-4000-1028:0005, aprašyta p. 2.1.

Juridinis pagrindas: Priėmimo - perdavimo aktas, 1995-03-27

5. Valstybės ir savivaldybių žemės patikėjimo teisė: įrašų nėra

6. Kitos daiktinės teisės : įrašų nėra

7. Juridiniai faktai: įrašų nėra

8. Žymos: įrašų nėra

9. Specialios naudojimo sąlygos: įrašų nėra

10. Daikto formavimas: įrašų nėra

11. Registro pastabos: įrašų nėra

12. Kita informacija:

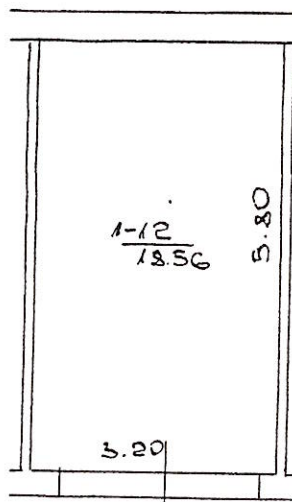
Archyvinės bylos Nr.:23/6597


Pažymėjimą išdavė

Grupės vadėja

Alma Jagminienė





 VALSTYBĖS ĮMONĖS REGISTRŲ CENTRO KLAIPĖDOS FILIALAS			
Pareigos	V., pavardė	Parašas	Data
matininkė	L.Kuiteklienė	<i>[Signature]</i>	2005.01.28
matininkė	L.Kuiteklienė	<i>[Signature]</i>	
grupės vedėja	R.Juodienė	<i>[Signature]</i>	
PIRMO AUKŠTO PLANAS		1:100	A.V.
Neringos sav.	Neringos sav.		
Neringos Taikos 13A			
Sudarytas pagal 1994.11.22 kadastrinių matavimų duomenis		Pastato pažymėjimas plane: 2G1p	



VALSTYBĖS ĮMONĖS REGISTRŲ CENTRO KLAIPĖDOS FILIALAS
Baltijos pr./Minijos g. 123/123, LT- 93224 Klaipėda

PAŽYMĖJIMAS
APIE NEKILNOJAMOJO DAIKTO IR DAIKTINIŲ TEISIŲ Į JĮ
[REGISTRAVIMĄ NEKILNOJAMOJO TURTO REGISTRE
2005-02-14

1. Nekilnojamojo turto registre įregistruotas turtas: registro įrašo Nr. 50/99801
Adresas: Neringos sav. Neringos m. Taikos g. 13A-13

2. Nekilnojamieji daiktai:

2.1. **Patalpa - Garažas**
Pastatas, kuriame yra
patalpa: **2397-4000-1028 , 2G1p**
Unikalus Nr. : **2397-4000-1028:0006**
Paskirtis: **Garažų** Pažymėjimas plane: **13**
Bendras plotas: **18.04 kv.m.**
Vidutinė rinkos vertė: **8010 Lt** Verčių nustatymo data: **2005-01-28**
Kadastro duomenų
fiksavimo data: **1994-11-22**

3. Daikto priklausiniai iš kito registro: įrašų nėra

4. Nuosavybė:

4.1. **Nuosavybės teisė**
Savininkas: **NERINGOS SAVIVALDYBĖS TARYBA , a.k. 188700868**
Daiktas: **patalpa Nr.2397-4000-1028:0006, aprašyta p. 2.1.**
Juridinis pagrindas: **Priėmimo - perdavimo aktas, 1995-03-27**
Miesto valdybos sprendimas, potvarkis, 1995-04-06, Nr. 60

5. Valstybės ir savivaldybių žemės patikėjimo teisė: įrašų nėra

6. Kitos daiktinės teisės : įrašų nėra

7. Juridiniai faktai: įrašų nėra

8. Žymos: įrašų nėra

9. Specialios naudojimo sąlygos: įrašų nėra

10. Daikto formavimas: įrašų nėra

11. Registro pastabos:

Buvęs adresas: Taikos g.13-13

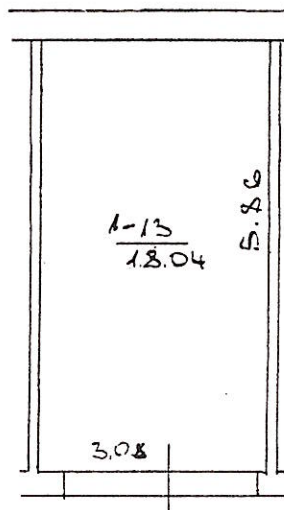
12. Kita informacija:


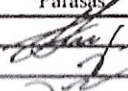
Archyvinės bylos Nr.: **23/6597**

Pažymėjimą išdavė

Grupės vadėja
Alma Jagminienė





 REGISTRŲ CENTRAS		VALSTYBĖS ĮMONĖS REGISTRŲ CENTRO KLAIPĖDOS FILIALAS	
		Pareigios	V., pavardė
matininkė	L. Kuiteklienė		2005.01.28
matininkė	L. Kuiteklienė		
grupės vedėja	R. Juodienė		
PIRMO AUKŠTO PLANAS		1:100	A.V.
Neringos sav.	Neringos sav.		
Neringos			



VALSTYBĖS ĮMONĖS REGISTRŲ CENTRO KLAIPĖDOS FILIALAS
Baltijos pr./Minijos g. 123/123, LT- 93224 Klaipėda

PAŽYMĖJIMAS
APIE NEKILNOJAMOJO DAIKTO IR DAIKTINIŲ TEISIŲ [J]
[REGISTRAVIMĄ NEKILNOJAMOJO TURTO REGISTRE
2005-02-10

**1. Nekilnojamojo turto registre [registruotas turtas: registro įrašo Nr. 50/99804
Adresas: Neringos sav. Neringos m. Taikos g. 13A-15**

2. Nekilnojamieji daiktai:

2.1.

Patalpa - Garažas

Pastatas, kuriame yra

patalpa: **2397-4000-1028 , 2G1p**

Unikalus Nr. : **2397-4000-1028:0008**

Paskirtis: **Garažų**

Bendras plotas: **16.82 kv.m.**

Vidutinė rinkos vertė: **7470 Lt**

Kadastro duomenų

fixavimo data: **1994-11-22**

Pažymėjimas plane: **15**

Verčių nustatymo data: **2005-01-28**

3. Daikto priklausiniai iš kito registro: įrašų nėra

4. Nuosavybė:

4.1.

Nuosavybės teisė

Savininkas: **NERINGOS SAVIVALDYBĖS TARYBA , a.k. 188700868**

Daiktas: **patalpa Nr.2397-4000-1028:0008, aprašyta p. 2.1.**

Juridinis pagrindas: **Priėmimo - perdavimo aktas, 1995-03-27**

5. Valstybės ir savivaldybių žemės patikėjimo teisė: įrašų nėra

6. Kitos daiktinės teisės : įrašų nėra

7. Juridiniai faktai: įrašų nėra

8. Žymos: įrašų nėra

9. Specialios naudojimo sąlygos: įrašų nėra

10. Daikto formavimas: įrašų nėra

11. Registro pastabos: įrašų nėra

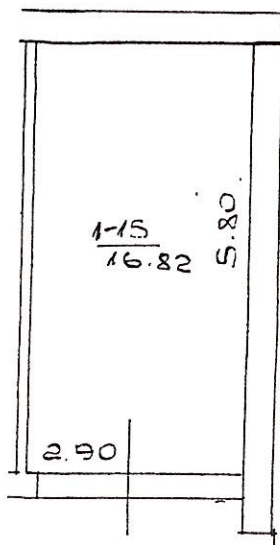
12. Kita informacija:


Archyvinės bylos Nr.:**23/6597**

Pažymėjimą išdavė

Grupės vedėja
Alma Jagminienė





 REGISTRŲ CENTRAS		VALSTYBĖS ĮMONĖS REGISTRŲ CENTRO KLAIPĖDOS FILIALAS	
Pareigos	V., pavardė	Parašas	Data
matininkė	L. Kuiteklienė	<i>[Signature]</i>	2005.01.28
matininkė	L. Kuiteklienė		
grupės vedėja	R. Juodienė		
PIRMŲ AUKŠTO PLANAS		1:100	A.V.
Neringos sav.	Neringos sav.		



VALSTYBĖS ĮMONĖ REGISTRŲ CENTRAS

V.Kudirkos g. 18, LT-03105 Vilnius-9, tel. (5) 2688 262, el.p. info@registrucentras.lt, faks. (5) 2688 311

NEKILNOJAMOJO TURTO REGISTRO CENTRINIO DUOMENŲ BANKO IŠRAŠAS

2011-04-04 10:29:04

1. Nekilnojamojo turto registre įregistruotas turtas:

Registro Nr.: 44/1411870
 Registro tipas: Patalpos/butai
 Sudarymo data: 2011-02-21
 Adresas: Neringos sav. Neringos m. Taikos g. 13A-3
 Registro tvarkytojas: Valstybės įmonės Registrų centro Klaipėdos filialas

2. Nekilnojamieji daiktai:

2.1. **Negyvenamoji patalpa - Pagalbinė patalpa**
 Aprašymas / pastabos: nuo 3-1 iki 3-6
 Unikalus Nr.: 4400-2140-3721:2718
 Pagrindinė tikslinė naudojimo paskirtis: Kita (pagalbinio ūkio)
 Pastatas, kuriame yra patalpa: 2397-4000-1028, 2G1p
 Statybos pradžios metai: 1983
 Statybos pabaigos metai: 1983
 Baigtumo procentas: 100 %
 Fizinio nusidėvėjimo procentas: 34 %
 Aukštas: 1
 Rūšys: Nėra
 Šildymas: Nėra
 Vandentiekis: Komunalinis vandentiekis
 Nuotekų šalinimas: Komunalinis nuotekų šalinimas
 Dujos: Nėra
 Bendras plotas: 33.11 kv. m
 Pagrindinis plotas: 16.68 kv. m
 Atkūrimo sąnaudos (statybos vertė): 37500 Lt
 Atkuriamoji vertė: 24800 Lt
 Atkuriamosios vertės ir atkūrimo sąnaudų
 (statybos vertės) nustatymo data: 2011-02-21
 Vidutinė rinkos vertė: 30700 Lt
 Vidutinės rinkos vertės nustatymo data: 2011-02-21
 Kadastro duomenų nustatymo data: 2011-02-21
 Vidutinės rinkos vertės nustatymo būdas: Masinis vertinimas

3. Daikto priklausiniai iš kito registro: įrašų nėra**4. Nuosavybė:**

4.1. **Nuosavybės teisė**
 Savininkas: NERINGOS SAVIVALDYBĖ, a.k. 111101158
 Daiktas: patalpa Nr. 4400-2140-3721:2718, aprašyta p. 2.1.
 Įregistravimo pagrindas: Priėmimo - perdavimo aktas, 1995-03-27
 Įrašas galioja: Nuo 2011-04-04

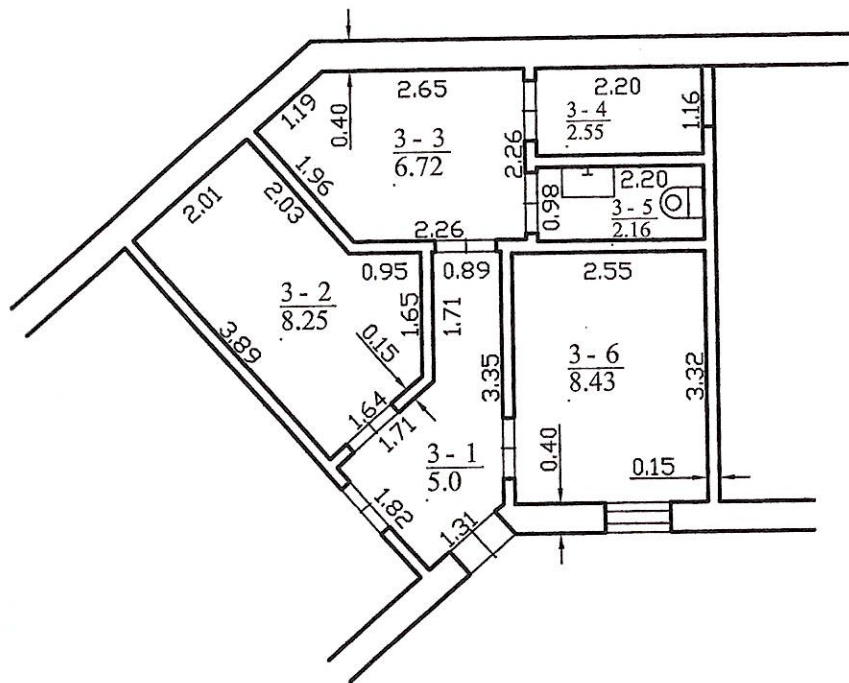
5. Valstybės ir savivaldybių žemės patikėjimo teisė: įrašų nėra**6. Kitos daiktinės teisės : įrašų nėra****7. Juridiniai faktai: įrašų nėra****8. Žymos: įrašų nėra****9. Specialios naudojimo sąlygos: įrašų nėra****10. Kadastro žymos:**


10.1. **Suformuotas naujas**
 Daiktas: patalpa Nr. 4400-2140-3721:2718, aprašyta p. 2.1.
 Įregistravimo pagrindas: Priėmimo - perdavimo aktas, 1995-03-27
 Nekilnojamojo daikto kadastro duomenų byla, 2011-02-21
 Įrašas galioja: Nuo 2011-03-23

10.2. **Kadastrinius matavimus atliko**
 Valstybės įmonės Registrų centro Klaipėdos filialas, a.k.
 140042759
 Daiktas: patalpa Nr. 4400-2140-3721:2718, aprašyta p. 2.1.



1020567534



		Valstybės įmonės Registrų centro Klaipėdos filialas Licencijos Nr. G-734-(623), išduota 2008-08-27 2M-M-1206	
Pareigos	V., pavardė	Parašas	Data
Matininkas	T.Naudžius	<i>T. Naudžius</i>	2011-02-21
3 Patalpos Pirmo aukšto planas		1:100	A.V.
Neringos sav. Neringos m. Taikos g. 13A			
Sudarytas pagal 2011-02-21 kadastrinių matavimų duomenis	Pastato pažymėjimas plane 2G1p		