



<b>ROJEKTO PAVADINIMAS:</b>	<b>SANDĖLIO PASTATO (UN. NR. 2993-2007-8049) REKONSTRAVIMO IR PASKIRTIES KEITIMO Į SPORTO PASKIRTIES PASTATĄ - ŽIRGYNĄ (7.14), ŽUVININKŲ G. 30, ŠIAULIAI, PROJEKTAS</b>
-----------------------------	---



<b>STATYBOS RŪŠIS:</b>	Rekonstravimas
<b>STATYBOS VIETA:</b>	Žuvininkų g. 30, Šiauliai
<b>STATINIO KATEGORIJA:</b>	Ypatingasis statinys
<b>STADIJA:</b>	Techninis projektas, Nr.: 2216-XX-TP
<b>DALIS:</b>	DOKUMENTAI
<b>TOMAS:</b>	XV
<b>LAIDA:</b>	0

<b>UŽSAKOVAS/ STATYTOJAS:</b>	<b>ŠIAULIŲ JAUNŪJŲ GAMTININKŲ CENTRAS</b>
-------------------------------	---



	<b>UAB PROJEKTŲ RENGIMO CENTRAS</b> Žemaitės g. 21, LT-03118 Vilnius Tel. Nr. (8 5) 231 4672 el. pašto adresas: info@prc.lt		
		<b>Direktorius</b>	Mindaugas Čepulis
Atestato Nr. A295	<b>Projekto vadovas</b>	Jokūbas Fišeris	
Atestato Nr. A1512	<b>Projekto vadovo asistentas</b>	Tomas Čeburnis	
	<b>UAB TIKSLI FORMA</b> Vokiečių g. 24, LT-01130 Vilnius el. pašto adresas: info@tiksliforma.lt		
		<b>Direktorius</b>	
Atestato Nr. A295	<b>Projekto dalies vadovas</b>	Jokūbas Fišeris	

**PROJEKTO KITŲ DOKUMENTŲ DALIES BYLOS  
TEKSTINIŲ DOKUMENTŲ ŽINIARAŠTIS**

Eil. Nr.	Dokumento žymuo	Pavadinimas	Pastabos	Psl. Nr.
1.	2216-XX-TP- DOK.SŽ	Sudėties žiniaraštis		1

**PROJEKTO KITŲ DOKUMENTŲ DALIES BYLOS  
PRIDEDAMŲ DOKUMENTŲ ŽINIARAŠTIS**

Eil. Nr.	Dokumento numeris, žymuo	Pavadinimas	Pastabos	Psl. Nr.
2.	Nr. 29/9368	Nekilnojamojo turto registro centrinio duomenų banko išrašas. (Žemės sklypo nuosavybę patvirtinantys dokumentai)		2
3.		Žemės sklypo planas		4
4.	Nr. 40/102558	Nekilnojamojo turto registro centrinio duomenų banko išrašas. (Pastatų nuosavybę patvirtinantys dokumentai)		5
5.		Topografinis planas		8
6.	2006-03-30 Nr. T-103	Salduvės parko teritorijos detalusis planas		10
7.	Nr. PN29/06-0024	Valstybinės žemės panaudos sutartis		11
8.	Nr. T-103	Šiaulių miesto savivaldybės tarybos sprendimas dėl savivaldybės turto pripažinimo netinkamu (negalimu) naudotis ir jo nurašymo		13
9.	2024-03-25 Nr. F-41	Pritarimas projekto sprendiniams		16
10.	Nr. D-24/2022	Projekto vadovo paskyrimo aktas		17
11.	A295	Projekto vadovo kvalifikacijos atestatas		18
12.	36844, 37960, 34002, 14399, 41593, 40060, 30213	Projekto dalių vadovų kvalifikacijos atestatai		19

0	2023	Statybos leidimui		
Laida	Data	Laidos statusas. Išleidimo priežastis (jei taikoma).		
KVAL. PATV. DOK. NR.		UAB „Projektų rengimo centras“ Žemaitės g. 21, Vilnius	STATINIO PROJEKTO PAVADINIMAS <b>SANDĖLIO PASTATO (UN. NR. 2993-2007-8049) REKONSTRAVIMO IR PASKIRTIES KEITIMO Į SPORTO PASKIRTIES PASTATĄ - ŽIRGYNĄ (7.14), ŽUVININKŲ G. 30, ŠIAULIAI, PROJEKTAS</b>	
A295	SPV	JOKŪBAS FIŠERIS	DOKUMENTO PAVADINIMAS	LAI DA
A1512	Asist.	TOMAS ČEBURNIS		
		UAB “Tiksli forma” Vokiečių g. 24, Vilnius	<b>SUDĖTIES ŽINIARAŠTIS</b>	0
A295	SPDV	JOKŪBAS FIŠERIS		
KALBOS TRUMP. LT	STATYTOJAS/UŽSAKOVAS: ŠIAULIŲ JAUNŲJŲ GAMTININKŲ CENTRAS		DOKUMENTO ŽYMUO <b>2216-XX-TP-DOK-SŽ</b>	LAPAS 1
				LAPŲ 1



REGISTRŲ CENTRAS

VALSTYBĖS ĮMONĖ REGISTRŲ CENTRAS  
Lvovo g. 25-101, 09320 Vilnius, tel. (8 5) 2688 262, faks. (8 5) 2688 311, el.p. info@registrucentras.lt

## NEKILNOJAMOJO TURTO REGISTRO CENTRINIO DUOMENŲ BANKO IŠRAŠAS

2020-01-15 14:11:13

## 1. Nekilnojamojo turto registre įregistruotas turtas:

Registro Nr.: 29/9368  
Registro tipas: Žemės sklypas  
Sudarymo data: 1997-01-21  
Adresas: Šiauliai, Žuvininkų g. 30

## 2. Nekilnojamieji daiktai:

2.1. Žemės sklypas  
Unikalus daikto numeris: 2901-0015-0012  
Žemės sklypo kadastro numeris ir kadastro vietovės pavadinimas: 2901/0015:12 Šiaulių m. k.v.  
Daikto pagrindinė naudojimo paskirtis: Kita  
Žemės sklypo naudojimo būdas: Visuomeninės paskirties teritorijos  
Žemės sklypo plotas: 0.9520 ha  
Užstatyta teritorija: 0.9520 ha  
Žemės ūkio naudmenų našumo balas: 40.0  
Matavimų tipas: Žemės sklypas suformuotas atliekant kadastrinius matavimus  
Indeksuota žemės sklypo vertė: 43197 Eur  
Žemės sklypo vertė: 26998 Eur  
Vidutinė rinkos vertė: 337118 Eur  
Vidutinės rinkos vertės nustatymo data: 2006-07-06  
Kadastro duomenų nustatymo data: 2006-04-26

## 3. Daikto priklausiniai iš kito registro: įrašų nėra

## 4. Nuosavybė:

4.1. Nuosavybės teisė  
Savininkas: LIETUVOS RESPUBLIKA, a.k. 111105555  
Daiktas: žemės sklypas Nr. 2901-0015-0012, aprašytas p. 2.1.  
Įregistravimo pagrindas: 1996-12-19 Apskritis valdytojo įsakymas Nr. 1420-v  
Įrašas galioja: Nuo 1997-01-21

## 5. Valstybės ir savivaldybių žemės patikėjimo teisė:

5.1. Valstybinės žemės patikėjimo teisė  
Patikėtinis: Nacionalinė žemės tarnyba prie Žemės ūkio ministerijos, a.k. 188704927  
Daiktas: žemės sklypas Nr. 2901-0015-0012, aprašytas p. 2.1.  
Įregistravimo pagrindas: Žemės įstatymo pakeitimo ir papildymo įstatymas Nr. XI-912, 2010 m. birželio 18 d.  
Įrašas galioja: Nuo 2010-07-01

## 6. Kitos daiktinės teisės : įrašų nėra

## 7. Juridiniai faktai:

7.1. Sudaryta panaudos sutartis  
Panaudos gavėjas: Šiaulių jaunųjų gamtininkų centras, a.k. 190539984  
Daiktas: žemės sklypas Nr. 2901-0015-0012, aprašytas p. 2.1.  
Įregistravimo pagrindas: 2006-10-24 Panaudos sutartis Nr. PN29/06-0024  
Plotas: 0.952 ha  
Įrašas galioja: Nuo 2006-11-10  
Terminas: Nuo 2006-10-24 iki 2031-10-24

## 8. Žymos: įrašų nėra

## 9. Teritorijos, kuriose taikomos specialiosios žemės naudojimo sąlygos:

9.1. Požeminio vandens vandenviečių apsaugos zonos (VI skyrius, vienuoliktasis skirsnis)  
Daiktas: žemės sklypas Nr. 2901-0015-0012, aprašytas p. 2.1.  
Įregistravimo pagrindas: 2019-06-06 Lietuvos Respublikos specialiųjų žemės naudojimo sąlygų įstatymas Nr. XIII-2166  
2019-12-19 Lietuvos Respublikos žemės ūkio ministro

įsakymas Nr. 3D-711

Plotas: 0.952 ha

Įrašas galioja: Nuo 2020-01-02

9.2.

Elektros tinklų apsaugos zonos (III skyrius, ketvirtasis skirsnis)

Daiktas: žemės sklypas Nr. 2901-0015-0012, aprašytas p. 2.1.

Įregistravimo pagrindas: 2019-06-06 Lietuvos Respublikos specialiųjų žemės naudojimo sąlygų įstatymas Nr. XIII-2166

2019-12-19 Lietuvos Respublikos žemės ūkio ministro įsakymas Nr. 3D-711

Plotas: 0.0336 ha

Įrašas galioja: Nuo 2020-01-02

9.3.

Aerodromo apsaugos zonos (III skyrius, pirmasis skirsnis)

Daiktas: žemės sklypas Nr. 2901-0015-0012, aprašytas p. 2.1.

Įregistravimo pagrindas: 2019-06-06 Lietuvos Respublikos specialiųjų žemės naudojimo sąlygų įstatymas Nr. XIII-2166

2019-12-19 Lietuvos Respublikos žemės ūkio ministro įsakymas Nr. 3D-711

Plotas: 0.952 ha

Įrašas galioja: Nuo 2020-01-02

10. Daikto registravimas ir kadastro žymos: įrašų nėra

11. Registro pastabos ir nuorodos:

Apskritis viršinininko įsakyme Nr.V-4409 2006.10.10 d.nustatytas papildomas apribojimas A1.

12. Kita informacija: įrašų nėra

13. Informacija apie duomenų sandoriui tikslinimą: įrašų nėra

2020-01-15 14:11:13

Dokumentą atspausdino Specialiste



BIRUTĖ ŠLAPELIENĖ

Sklypo išdėstymo schema

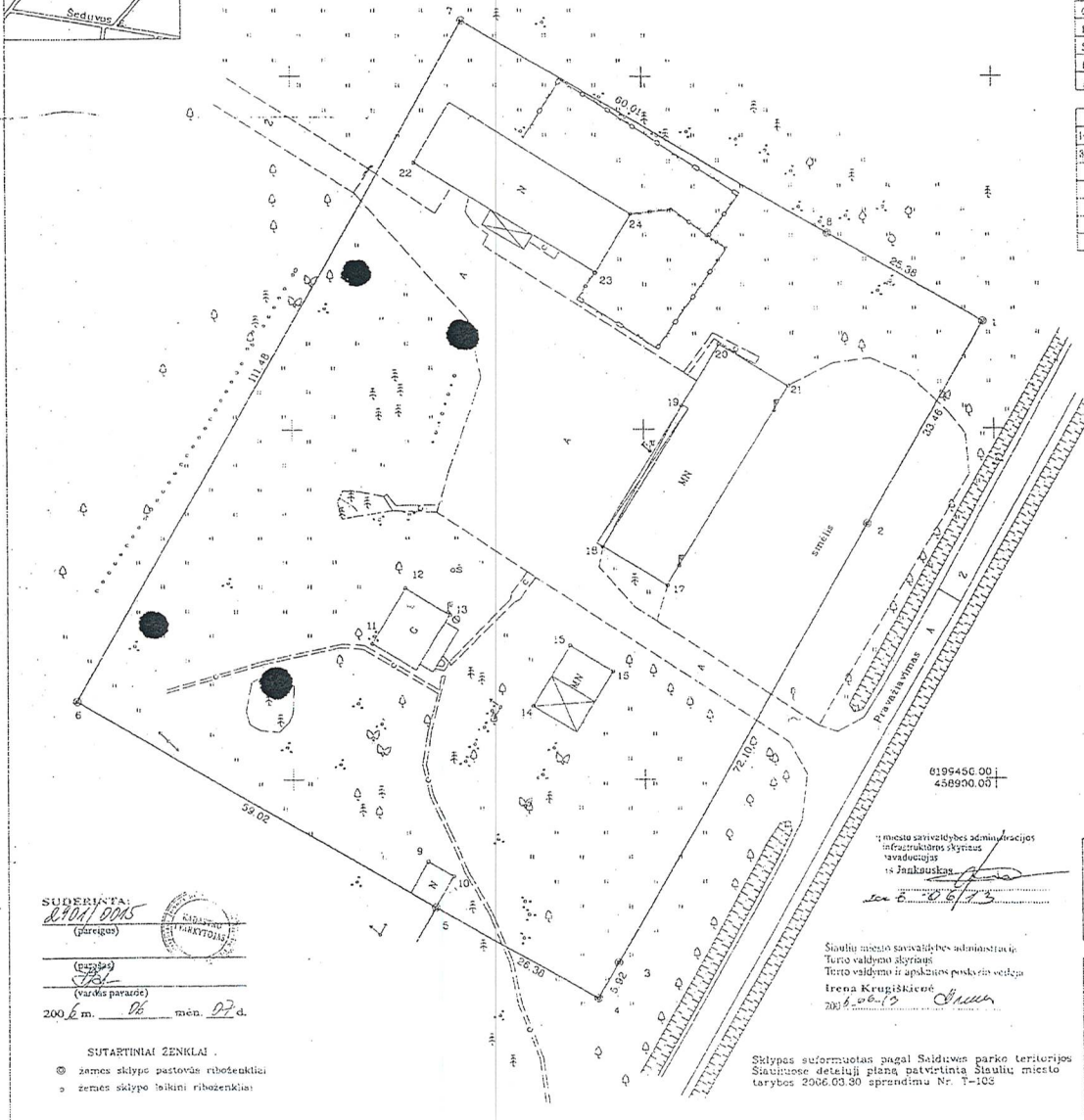
# ŽEMĖS SKLYPO PLANAS M 1: 500

Sklypo plotas 9520 m<sup>2</sup>

Užsakovas: Šiaulių miesto savivaldybės administracija

Zuvininkų k.

Sėdūvas



Kodas ir: vietovė	Šiaulių m.	blokas	sklypas
Unikalus sklypo kodas:	219011010115010112		

Gatvės, namo Nr.	Zuvininkų 1
Kaimas (miestelis)	
Seniūnija	
Miestas (rajonas)	Šiaulių m.
Apkritis	Šiaulių

Greivybė	Greitimo sklypo indėlis Nr.	Padėtis
1-2-3		Pravežiamos
3-4-5-7-1		UVF

29/9368

Su pateiktomis vietovėje žemės sklypo ribomis, apibrėžimais, 2006 m. 04 mėn. 24 d. žemės sklypo patenkinimo-pardavimo akte, ir nustatyta ploto sutinko Žemės savininkas (pavaldintojas).

(vardas, pavardė) (pavardė) (tik)

Šiaulių miesto savivaldybės administracijos  
Infrastruktūros skyriaus  
savivaldybės  
15 Jonkaiščių  
2006.06.19

Šiaulių miesto savivaldybės administracijos  
Turto valdybos skyriaus  
Turto valdybos ir apskaitos poskyrio vedėja  
Irena Krupškiecienė  
2006.06.19

SUDERINTA:  
2006.06.08  
(pareigos)  
(parašas)  
(vardas, pavardė)  
2006 m. 06 mėn. 07 d.

SUTARTINIAI ŽENKLAI:  
● žemės sklype pastovūs riboženkliai  
○ žemės sklypo laikini riboženkliai

Šiaulių... apskrities viršininko administracijos...  
Šiaulių... miesto (rajonų) žemės ūkio ir ūkio departamentas...  
Patvirtina: Vėdejo pav. ...  
Suderina: ŠK. Vėdejos ...  
Sutinka: ...

AB "Šiaulių hidroprojektas"

LICENCIJOS NR. 565-176 IŠDUOTA 2003 03 10

Pareigos	Pavardė	Vardas, pavardė	Data
Direktorius	K. Tamulionis	K. Tamulionis	2006.06.19
Vyr. inžin.	A. Adomaitis	A. Adomaitis	2006.06.19
Grupės vedėjas	C. Varnas	C. Varnas	2006.06.19
Vyr. techn.	A. Štautis	A. Štautis	2006.06.19



REGISTRŲ CENTRAS

VALSTYBĖS ĮMONĖ REGISTRŲ CENTRAS  
Lvovo g. 25-101, 09320 Vilnius, tel. (8 5) 2688 262, faks. (8 5) 2688 311, el.p. info@registrucentras.lt

## NEKILNOJAMOJO TURTO REGISTRO CENTRINIO DUOMENŲ BANKO IŠRAŠAS

2020-01-15 14:13:00

## 1. Nekilnojamojo turto registre įregistruotas turtas:

Registro Nr.: **40/102558**  
 Registro tipas: **Statiniai**  
 Sudarymo data: **1972-09-25**  
 Adresas: **Šiauliai, Žuvininkų g. 30**

## 2. Nekilnojamieji daiktai:

## 2.1. Pastatas - Sandėlis

Unikalus daikto numeris: **2993-2007-8049**  
 Daikto pagrindinė naudojimo paskirtis: **Sandėliavimo**  
 Žymėjimas plane: **4H1ž**  
 Statybos pabaigos metai: **1935**  
 Baigtumo procentas: **100 %**  
 Šildymas: **Nėra**  
 Vandentiekis: **Nėra**  
 Nuotekų šalinimas: **Nėra**  
 Dujos: **Nėra**  
 Sienos: **Molis**  
 Stogo danga: **Asbestcementis**  
 Aukštų skaičius: **1**  
 Bendras plotas: **273.36 kv. m**  
 Pagrindinis plotas: **250.10 kv. m**  
 Tūris: **1220 kub. m**  
 Užstatytas plotas: **364.00 kv. m**  
 Koordinatė X: **6199467.8**  
 Koordinatė Y: **458817.03**  
 Atkūrimo sąnaudos (statybos vertė): **53869 Eur**  
 Fizinio nusidėvėjimo procentas: **67 %**  
 Atkuriamoji vertė: **17725 Eur**  
 Vidutinė rinkos vertė: **1772 Eur**  
 Vidutinės rinkos vertės nustatymo data: **2003-06-09**  
 Kadastro duomenų nustatymo data: **2003-06-09**

## 2.2. Pastatas - Sandėlis

Unikalus daikto numeris: **2993-2007-8050**  
 Daikto pagrindinė naudojimo paskirtis: **Sandėliavimo**  
 Žymėjimas plane: **5H1p**  
 Statybos pabaigos metai: **1932**  
 Baigtumo procentas: **100 %**  
 Šildymas: **Nėra**  
 Vandentiekis: **Nėra**  
 Nuotekų šalinimas: **Nėra**  
 Dujos: **Nėra**  
 Sienos: **Plytos**  
 Stogo danga: **Asbestcementis**  
 Aukštų skaičius: **1**  
 Bendras plotas: **80.25 kv. m**  
 Pagrindinis plotas: **56.88 kv. m**  
 Tūris: **305 kub. m**  
 Užstatytas plotas: **71.00 kv. m**  
 Atkūrimo sąnaudos (statybos vertė): **14915 Eur**  
 Fizinio nusidėvėjimo procentas: **70 %**  
 Atkuriamoji vertė: **4489 Eur**  
 Vidutinė rinkos vertė: **449 Eur**  
 Vidutinės rinkos vertės nustatymo data: **2003-06-09**  
 Kadastro duomenų nustatymo data: **2003-06-09**

## 2.3. Pastatas - Administracinis pastatas su gyvenamosiomis patalpomis

Unikalus daikto numeris: **2993-2007-8016**  
 Daikto pagrindinė naudojimo paskirtis: **Administracinė**  
 Žymėjimas plane: **1C1m**  
 Statybos pabaigos metai: **1935**  
 Rekonstravimo pabaigos metai: **1964**  
 Baigtumo procentas: **100 %**

- Šildymas: **Krosninis šildymas**  
 Vandentiekis: **Nėra**  
 Nuotekų šalinimas: **Nėra**  
 Dujos: **Nėra**  
 Sienos: **Rąstai**  
 Stogo danga: **Asbestcementis**  
 Aukštų skaičius: **1**  
 Bendras plotas: **113.95 kv. m**  
 Naudingas plotas: **29.49 kv. m**  
 Gyvenamasis plotas: **13.99 kv. m**  
 Rūsių (pusrūsių) plotas: **5.32 kv. m**  
 Pagrindinis plotas: **55.53 kv. m**  
 Tūris: **357 kub. m**  
 Užstatytas plotas: **119.00 kv. m**  
 Gyvenamosios paskirties patalpų skaičius: **1**  
 Kambarių skaičius: **1**  
 Atkūrimo sąnaudos (statybos vertė): **21722 Eur**  
 Fizinio nusidėvėjimo procentas: **70 %**  
 Atkuriamoji vertė: **6516 Eur**  
 Vidutinė rinkos vertė: **2282 Eur**  
 Vidutinės rinkos vertės nustatymo data: **2003-06-09**  
 Kadastro duomenų nustatymo data: **2003-06-09**
- 2.4. **Pastatas - Daržinė**  
 Unikalus daikto numeris: **2993-2007-8027**  
 Daikto pagrindinė naudojimo paskirtis: **Pagalbinio ūkio**  
 Žymėjimas plane: **211ž**  
 Statybos pabaigos metai: **1935**  
 Baigtumo procentas: **100 %**  
 Šildymas: **Nėra**  
 Vandentiekis: **Nėra**  
 Nuotekų šalinimas: **Nėra**  
 Sienos: **Medis su karkasu**  
 Aukštų skaičius: **1**  
 Tūris: **960 kub. m**  
 Užstatytas plotas: **291.00 kv. m**  
 Atkūrimo sąnaudos (statybos vertė): **32727 Eur**  
 Fizinio nusidėvėjimo procentas: **70 %**  
 Atkuriamoji vertė: **9847 Eur**  
 Vidutinė rinkos vertė: **985 Eur**  
 Vidutinės rinkos vertės nustatymo data: **2003-06-09**  
 Kadastro duomenų nustatymo data: **2003-06-09**
- 2.5. **Pastatas - Sandėlis**  
 Unikalus daikto numeris: **2993-2007-8038**  
 Daikto pagrindinė naudojimo paskirtis: **Pagalbinio ūkio**  
 Žymėjimas plane: **311ž**  
 Statybos pabaigos metai: **1932**  
 Baigtumo procentas: **100 %**  
 Šildymas: **Nėra**  
 Vandentiekis: **Nėra**  
 Nuotekų šalinimas: **Nėra**  
 Sienos: **Medis su karkasu**  
 Aukštų skaičius: **1**  
 Tūris: **169 kub. m**  
 Užstatytas plotas: **55.00 kv. m**  
 Atkūrimo sąnaudos (statybos vertė): **5763 Eur**  
 Fizinio nusidėvėjimo procentas: **70 %**  
 Atkuriamoji vertė: **1732 Eur**  
 Vidutinė rinkos vertė: **173 Eur**  
 Vidutinės rinkos vertės nustatymo data: **2003-06-09**  
 Kadastro duomenų nustatymo data: **2003-06-09**
- 2.6. **Kiti inžineriniai statiniai - Kiemo statiniai**  
 Aprašymas / pastabos: **(šulinys, kiemo aikštelė)**  
 Unikalus daikto numeris: **2993-2007-8062**  
 Daikto pagrindinė naudojimo paskirtis: **Kiti inžineriniai statiniai**  
 Statybos pabaigos metai: **1935**  
 Baigtumo procentas: **100 %**  
 Atkūrimo sąnaudos (statybos vertė): **3545 Eur**  
 Atkuriamoji vertė: **1170 Eur**

Vidutinė rinkos vertė: 117 Eur  
 Vidutinės rinkos vertės nustatymo data: 2003-06-09  
 Kadastro duomenų nustatymo data: 2003-06-09

3. Daikto priklausiniai iš kito registro: įrašų nėra

4. Nuosavybė:

4.1.

Nuosavybės teisė

Savininkas: ŠIAULIŲ MIESTO SAVIVALDYBĖ, a.k. 111109429

Daiktas: pastatas Nr. 2993-2007-8049, aprašytas p. 2.1.

pastatas Nr. 2993-2007-8050, aprašytas p. 2.2.

pastatas Nr. 2993-2007-8016, aprašytas p. 2.3.

pastatas Nr. 2993-2007-8038, aprašytas p. 2.4.

pastatas Nr. 2993-2007-8027, aprašytas p. 2.4.

kiti statiniai Nr. 2993-2007-8062, aprašyti p. 2.6.

Įregistravimo pagrindas: 1995-03-07 Priėmimo - perdavimo aktas

Įrašas galioja: Nuo 2005-05-11

5. Valstybės ir savivaldybių žemės patikėjimo teisė: įrašų nėra

6. Kitos daiktinės teisės :

6.1.

Turto patikėjimo teisė

Patikėtinis: Šiaulių jaunųjų gamtininkų centras, a.k. 190539984

Daiktas: pastatas Nr. 2993-2007-8049, aprašytas p. 2.1.

pastatas Nr. 2993-2007-8050, aprašytas p. 2.2.

pastatas Nr. 2993-2007-8016, aprašytas p. 2.3.

pastatas Nr. 2993-2007-8038, aprašytas p. 2.5.

pastatas Nr. 2993-2007-8027, aprašytas p. 2.4.

kiti statiniai Nr. 2993-2007-8062, aprašyti p. 2.6.

Įregistravimo pagrindas: 2001-09-20 Savivaldybės tarybos sprendimas Nr. 276

2001-10-01 Priėmimo - perdavimo aktas

Įrašas galioja: Nuo 2005-05-11

7. Juridiniai faktai: įrašų nėra

8. Žymos: įrašų nėra

9. Teritorijos, kuriose taikomos specialiosios žemės naudojimo sąlygos: įrašų nėra

10. Daikto registravimas ir kadastro žymos:

10.1.

Išduotas statybą leidžiantis dokumentas (kadastro žyma)

Daiktas: pastatas Nr. 2993-2007-8050, aprašytas p. 2.2.

Įregistravimo pagrindas: 2018-02-05 Informacinės sistemos "Infostatyba" pranešimas

Nr. LAP-61-180205-00002

Aprašymas: Suteikiama teisė atnaujinti (modernizuoti) pastatą. Paprastasis remontas

Įrašas galioja: Nuo 2018-02-05

11. Registro pastabos ir nuorodos: įrašų nėra

12. Kita informacija:

Žemės sklypo, kuriame yra statiniai,

kadastrinis Nr.: 2901/0015:12


Archyvinės bylos Nr.: 28338/3076

13. Informacija apie duomenų sandoriui tikslinimą: įrašų nėra

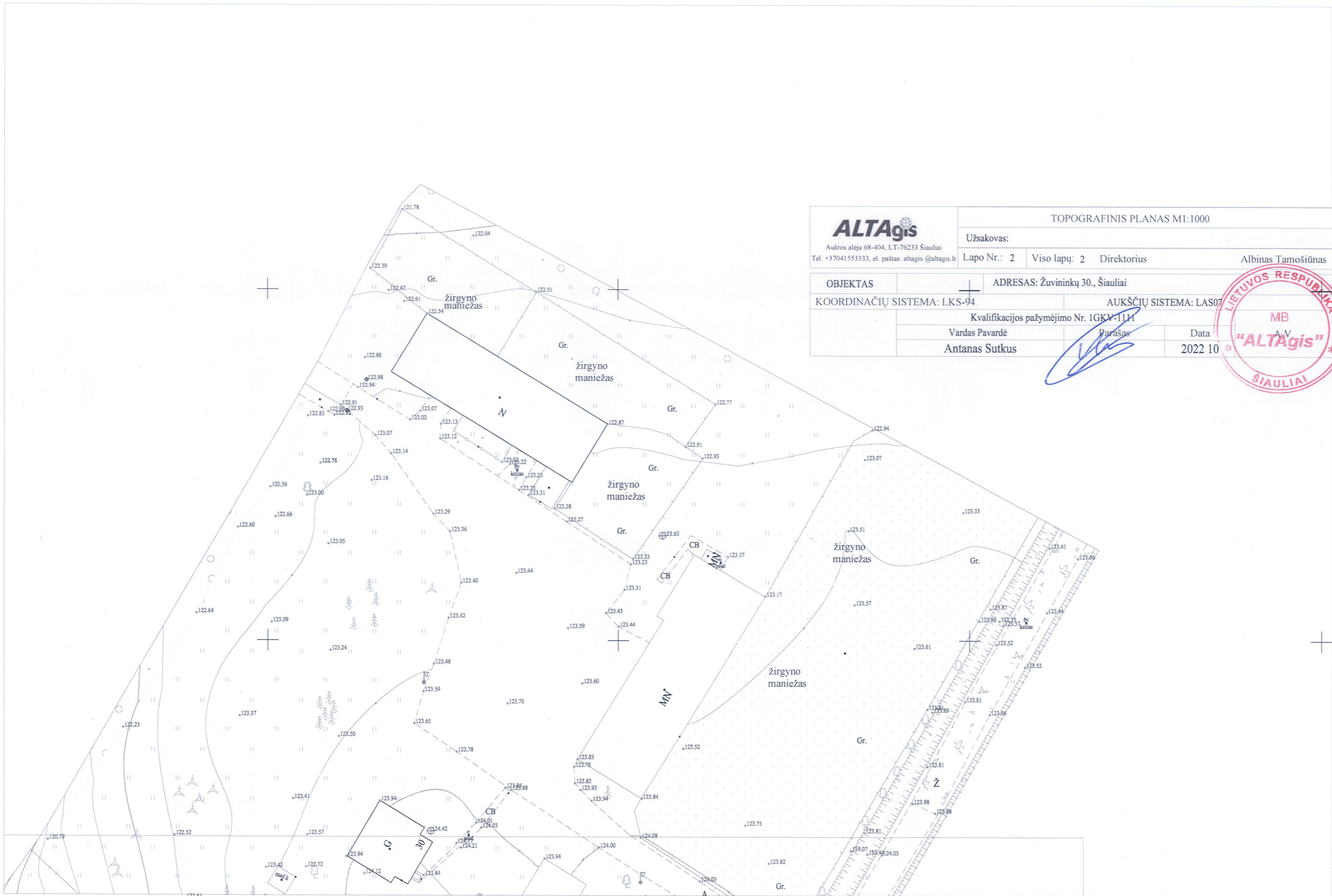
2020-01-15 14:13:00



Dokumentą atspausdino Specialistė

BIRUTĖ ŠLAPELIENĖ







 Aušros aleja 68-404, LT-76233 Šiauliai Tel. +37041553333, el. paštas: altagis@altagis.lt		TOPOGRAFINIS PLANAS M1:1000	
Užsakovas:		Lapo Nr.: 2	Viso lapų: 2
ADRESAS: Žuvininkų 30., Šiauliai		Direktorius: Albinas Tamošiūnas	
OBJKTAS	ADRESAS: Žuvininkų 30., Šiauliai		
KOORDINACIJŲ SISTEMA: LKS-94		AUKŠČIŲ SISTEMA: LAS07	
Kvalifikacijos pažymėjimo Nr. 1GKY-1111			
Vardas Pavardė		Parašas	Data
Antanas Sutkus			2022 10





## VALSTYBINĖS ŽEMĖS PANAUDOS SUTARTIS

2006 m. spalio 24 d. Nr. PN29/06-0024  
Šiauliai

Vadovaudamiesi Šiaulių apskrities viršininko 2006 m. spalio 10 d. įsakymu Nr. V-4409, mes, Šiaulių apskrities viršininko Alvydo Šedžiaus įgaliotas Šiaulių miesto žemėtvarkos skyriaus vedėjas Vladas Kibildis, asmens kodas 34606280573, pagal Šiaulių apskrities viršininko 2001 m. liepos 31 d. įsakymą Nr. 1616 „Dėl atstovavimo sudarant valstybinės žemės sklypų pirkimo-pardavimo, nuomos ir panaudos sutartis ir Šiaulių apskrities viršininko 2000 m. gruodžio 20 d. įsakymo Nr. 2474 pripažinimo netekusiu galios“, toliau vadinamas panaudos davėju, ir **Šiaulių Jaunųjų gamtininkų stotis (kodas 190539984, Šiauliai, Žuvininkų g. 18)**, toliau vadinamas panaudos gavėju, atstovaujamas direktoriaus Gintaro Oliškevičiaus, pagal Šiaulių miesto savivaldybės tarybos 2005 m. birželio 23 d. sprendimu Nr. T-211 patvirtintus nuostatus, sudarėme šią sutartį:

1. Panaudos davėjas perduoda neatlygintinai naudotis, o panaudos gavėjas priima **0,9520** ha ploto žemės sklypą Nr. 2901/0015:12, esantį **Šiauliuose, Žuvininkų g. 1.**

2. Žemės sklypas perduodamas neatlygintinai naudotis dvidešimt penkeriems metams, skaičiuojant nuo šios sutarties sudarymo dienos, bet ne ilgesniam laikotarpiui, nei reikia valstybės ir savivaldybės funkcijoms atlikti.

3. Perduodamo neatlygintinai naudotis žemės sklypo pagrindinė tikslinė žemės naudojimo paskirtis, naudojimo būdas ir pobūdis – kitos paskirties žemė; visuomeninės paskirties teritorija; mokslo ir mokymo, kultūros ir sporto, sveikatos apsaugos pastatų bei statinių statybos.

4. Perduodame neatlygintinai naudotis žemės sklype esančių žemės savininkui ar kitiems asmenims nuosavybės teise priklausančių statinių ir įrenginių naudojimosi sąlygos, naujų pastatų, statinių statybos, kelių tiesimo, vandens telkinių įrengimo ir kitos sąlygos, taip pat pastatų ir įrenginių naudojimosi sąlygos pasibaigus žemės sklypo panaudos terminui - pagal teritorijos detalų planą.

5. Perduodame neatlygintinai naudotis žemės sklype esančių požeminio ir paviršinio vandens, naudingųjų iškasenų (išskyrus gintarą, naftą, dujas ir kvarcinį smėlį) naudojimo sąlygos – eksploatuoti žemės sklypą tvarkingai bei laikantis Lietuvos Respublikos norminiuose aktuose pateiktų reikalavimų, susijusių su žemės apsauga bei panaudojimu. Neteršti žemės atliekomis, naftos bei cheminiais produktais, nei kitaip neniokoti žemės.

6. Specialiosios žemės ir miško naudojimo sąlygos - pagal LRV 1992 m. gegužės 12 d. nutarimą Nr.343 (1995 m. gruodžio 29 d. nutarimo Nr.1640 redakcija) ir Šiaulių apskrities viršininko 2006 m. spalio 10 d. įsakymą Nr. V-4409:

6.1. aerodromų apsaugos ir sanitarinės apsaugos zonos (V);

6.2. elektros linijų apsaugos zonos (VI);

6.3. požeminių vandens telkinių (vandenviečių) sanitarinės apsaugos zonos (XX).

7. Žemės naudojimo apribojimai – žemės darbai, statybos darbai galimi gavus Šiaulių miesto savivaldybės administracijos leidimą.

8. Servitutai – nėra.

9. Žemės sklypo 0,9520 ha vertė:

9.1. neindeksuota žemės sklypo vertė – 93220 Lt (devyniasdešimt trys tūkstančiai du šimtai dvidešimt litų);

9.2. indeksuota (K=1,6) žemės sklypo vertė – 149152 Lt (vienas šimtas keturiasdešimt devyni tūkstančiai vienas šimtas penkiasdešimt du litai).

10. Kiti su neatlygintinai perduodamo žemės sklypo naudojimu ir gražinimu, pasibaigus panaudos sutarčiai, susiję panaudos davėjo ir panaudos gavėjo įsipareigojimai - pagal Lietuvos Respublikos civilinį kodeksą.

11. Panaudos gavėjo išlaidų žemės ūkio paskirties žemei pagerinti atlyginimas – nėra.

12. Panaudos davėjui priklausantys kiti inžineriniai įrenginiai remontuojami panaudos gavėjo lėšomis.

13. Šalys už žemės panaudos sutarties pažeidimus atsako Lietuvos Respublikos civilinio kodekso nustatyta tvarka.

14. Sutartis panaudos davėjo reikalavimu nutraukiama prieš terminą, jeigu panaudos gavėjas naudojasi žemės sklypu ne pagal sutartyje nurodytas sąlygas ar pagrindinę tikslinę žemės naudojimo paskirtį, perduoda žemės sklypą naudotis trečiajam asmeniui, nebeatlieka funkcijų, kuriomis buvo perduotas neatlygintinai naudotis valstybinės žemės sklypas, jeigu pagal parengtą naują arba pakeistą ir nustatytą tvarka patvirtintą teritorijų planavimo dokumentą šis žemės sklypas paimamas naudoti visuomenės poreikiams, taip pat jeigu privatizuojami statiniai ar įrenginiai pagal Lietuvos Respublikos valstybės ir savivaldybių turto privatizavimo įstatymą arba reikalavimai nutraukti panaudos sutartį prieš terminą yra susiję su Lietuvos Respublikos žemės reformos įstatymo ir Lietuvos Respublikos piliečių nuosavybės teisių į išlikusį nekilnojamąjį turtą atkūrimo įstatymo nuostatomis, jeigu panaudos gavėjas savo lėšomis per 3 mėnesius nuo sutarties sudarymo dienos sutarties neįregistravo Nekilnojamojo turto registre arba panaudos davėjo reikalavimu nepašalina sutarties sąlygų pažeidimo. Sutartis gali būti nutraukta ir kitais Lietuvos Respublikos civilinio kodekso, kitų Lietuvos Respublikos įstatymų nustatytais atvejais.

15. Sutartis panaudos gavėjo reikalavimu prieš terminą gali būti nutraukta, jeigu dėl aplinkybių, už kurias panaudos gavėjas neatsako, žemės sklypu nebegalima naudotis pagal paskirtį arba sutarties sudarymo metu panaudos davėjas neįspėjo apie trečiųjų asmenų teises į žemės sklypą.

16. Jeigu perduotame neatlygintinai naudotis žemės sklype nėra pastatų ar įrenginių, kuriuos panaudos gavėjas valdo nuosavybės ar patikėjimo teise, panaudos gavėjas turi teisę nutraukti terminuotą panaudos sutartį, apie tai įspėja kitą šalį ne vėliau kaip prieš vieną mėnesį.

17. Sutarties pakeitimai ir papildymai galioja, jeigu jie sudaryti raštu ir nustatyta tvarka pasirašyti abiejų šalių.

18. Prie šios sutarties pridedami:

18.1. perduodamo neatlygintinai naudotis žemės sklypo planas M 1:500 ir specialiųjų žemės ir miško naudojimo sąlygų aprašymas, kaip neatskiriama sudedamoji šios sutarties dalis;

18.2. Šiaulių apskrities viršinininko 2006 m. spalio 10 d. įsakymas Nr. V-4409.

19. Panaudos sutartį panaudos gavėjas savo lėšomis per 3 mėnesius įregistruoja Nekilnojamojo turto registre.

20. Ginčai dėl šios sutarties sprendžiami Lietuvos Respublikos įstatymų nustatyta tvarka.

21. Ši sutartis įsigalioja nuo jos pasirašymo momento.

22. Sutartis sudaryta 2 (dviem) egzemplioriais, kurių vienas paliekamas Šiaulių apskrities viršinininko administracijos Žemės tvarkymo departamento Šiaulių miesto žemėtvarkos skyriuje, kitas egzempliorius perduodamas panaudos gavėjui:

Panaudos davėjas



Vladas Kibildis

Panaudos gavėjas



Gintaras Oliškevičius



## ŠIAULIŲ MIESTO SAVIVALDYBĖS ADMINISTRACIJA

Biudžetinė įstaiga, Vasario 16-osios g. 62, 76295 Šiauliai,  
tel. (8 41) 59 62 00, faks. (8 41) 52 41 15, el. p. [rastine@siauliai.lt](mailto:rastine@siauliai.lt).  
Duomenys kaupiami ir saugomi Juridinių asmenų registre, kodas 188771865

Jaunųjų gamtininkų centrui  
Žuvininkų g. 18, LT-76249 Šiauliai  
[info@gamtininkucentras.lt](mailto:info@gamtininkucentras.lt)

\_\_\_\_\_ Nr. \_\_\_\_\_  
|\_\_\_\_\_ Nr. \_\_\_\_\_

Šiaulių „Dermės“ mokyklai  
Vytauto g. 235, LT-77178 Šiauliai  
[dermes.mokykla@gmail.com](mailto:dermes.mokykla@gmail.com)

Šiaulių sporto centrui „Atžalynas“  
Ežero g. 70, LT-76244 Šiauliai  
[sportas@scatzalynas.lt](mailto:sportas@scatzalynas.lt)

### DĖL TARYBOS SPRENDIMO ELEKTRONINIO DOKUMENTO NUORAŠO

Siunčiame Šiaulių miesto savivaldybės tarybos 2022 m. liepos 7 d. sprendimo Nr. T-310 „Dėl savivaldybės turto pripažinimo netinkamu (negalimu) naudoti ir jo nurašymo“ elektroninio dokumento nuorašą.

PRIDEDAMA:

Šiaulių miesto savivaldybės tarybos 2022 m. liepos 7 d. sprendimo Nr. T-310 „Dėl savivaldybės turto pripažinimo netinkamu (negalimu) naudoti ir jo nurašymo“ elektroninio dokumento nuorašas, 3 lapai.

Administracijos direktoriaus pavaduotojas,  
pavadojantis administracijos direktorių

Eduardas Bivainis

Kęstutis Tamulevičius, tel. (8 41) 383 447



## ŠIAULIŲ MIESTO SAVIVALDYBĖS TARYBA

### SPRENDIMAS DĖL SAVIVALDYBĖS TURTO PRIPAŽINIMO NETINKAMU (NEGALIMU) NAUDOTI IR JO NURAŠYMO

2022 m. liepos 7 d. Nr. T-310  
Šiauliai

Vadovaudamasi Lietuvos Respublikos vietos savivaldos įstatymo 16 straipsnio 2 dalies 26 punktu, Lietuvos Respublikos valstybės ir savivaldybių turto valdymo, naudojimo ir disponavimo juo įstatymo 26 straipsnio 1 dalies 1 punktu, 27 straipsnio 2 dalimi, Pripažinto nereikalingu arba netinkamu (negalimu) naudoti valstybės ir savivaldybių turto nurašymo, išardymo ir likvidavimo tvarkos aprašu, patvirtintu Lietuvos Respublikos Vyriausybės 2001 m. spalio 19 d. nutarimu Nr. 1250 „Dėl Pripažinto nereikalingu arba netinkamu (negalimu) naudoti valstybės ir savivaldybių turto nurašymo, išardymo ir likvidavimo tvarkos aprašo patvirtinimo“, įgyvendindama Turto pripažinimo nereikalingu arba netinkamu (negalimu) naudoti ir jo nurašymo, išardymo ir likvidavimo tvarkos aprašą, patvirtintą Šiaulių miesto savivaldybės tarybos 2021 m. rugsėjo 2 d. sprendimu Nr. T-369 „Dėl Turto pripažinimo nereikalingu arba netinkamu (negalimu) naudoti ir jo nurašymo, išardymo ir likvidavimo tvarkos aprašo patvirtinimo“ ir atsižvelgdama į Savivaldybei nuosavybės teise priklausančių neįgyvenamųjų pastatų, patalpų ir statinių pripažinimo nereikalingais arba netinkamais (negalimais) naudoti ir nurašymo nuolatinės komisijos 2022-05-17 ataskaitą Nr. VAK-324 „Dėl neįgyvenamųjų pastatų, patalpų ir statinių pripažinimo nereikalingais arba netinkamais (negalimais) naudoti“, Šiaulių jaunųjų gamtininkų centro 2022-05-18 raštą Nr. F-81, Šiaulių „Dermės“ mokyklos 2022-05-18 raštą Nr. V14-89, Šiaulių sporto centro „Atžalynas“ 2022-05-16 raštą Nr. 97-1.8, Šiaulių miesto savivaldybės taryba nusprendžia:

1. Pripažinti netinkamu (negalimu) naudoti Šiaulių miesto savivaldybei nuosavybės teise priklausančią šį nekilnojamąjį turtą:

- 1.1. pagalbinio ūkio paskirties pastatą (39,20 kv. m, tūris 117,60 kub. m) Užmiesčio g. 12, Šiauliuose;
- 1.2. pagalbinio ūkio paskirties pastatą (8,80 kv. m, tūris 26,40 kub. m) Užmiesčio g. 12, Šiauliuose;
- 1.3. pagalbinio ūkio paskirties pastatą (19,80 kv. m, tūris 59,40 kub. m) Užmiesčio g. 12, Šiauliuose;
- 1.4. pagalbinio ūkio paskirties pastatą (3,24 kv. m, tūris 9,72 kub. m) Užmiesčio g. 12, Šiauliuose;
- 1.5. pagalbinio ūkio paskirties pastatą (15,00 kv. m, tūris 45 kub. m) Užmiesčio g. 12, Šiauliuose;
- 1.6. nekilnojamąjį daiktą – pamatus (48,00 kv. m, tūris 48 kub. m) Užmiesčio g. 12, Šiauliuose;
- 1.7. administracinį pastatą (unikalus numeris 2993-2007-8016) Žuvininkų g. 30, Šiauliuose;
- 1.8. sandėlio pastatą (unikalus numeris 2993-2007-8049) Žuvininkų g. 30, Šiauliuose;
- 1.9. sandėlio pastatą (unikalus numeris 2993-2007-8050) Žuvininkų g. 30, Šiauliuose;
- 1.10. daržinės pastatą (unikalus numeris 2993-2007-8027) Žuvininkų g. 30, Šiauliuose;
- 1.11. sandėlio pastatą (unikalus numeris 2993-2007-8038) Žuvininkų g. 30, Šiauliuose;
- 1.12. pastatą – žaidimų namelį (unikalus numeris 4400-0004-6779) V. Kudirkos g. 22,

Šiauliuose;

1.13. kitą inžinierinį statinį – pavėsinę (unikalus numeris 4400-0004-5138) V. Kudirkos g. 22, Šiauliuose;

1.14. pastatą – gelbėjimo stotį (unikalus numeris 4400-0097-1151) Poilsio g. 20, Šiauliuose.

2. Nurašyti šio sprendimo 1.1–1.14 papunkčiuose nurodytą nekilnojamąjį turtą.

3. Nustatyti, kad:

3.1. už šio sprendimo 1.1–1.6 papunkčiuose nurodyto nekilnojamojo turto išardymą ir likvidavimą yra atsakingas Šiaulių miesto savivaldybės administracijos Statybos ir renovacijos skyrius;

3.2. už šio sprendimo 1.7–1.11 papunkčiuose nurodyto turto išardymą ir likvidavimą yra atsakingas Šiaulių jaunųjų gamtininkų centro direktorius;

3.3. už šio sprendimo 1.12–1.13 papunkčiuose nurodyto turto išardymą ir likvidavimą yra atsakingas Šiaulių „Dermės“ mokyklos direktorius;

3.4. už šio sprendimo 1.14 papunktyje nurodyto turto išardymą ir likvidavimą yra atsakingas Šiaulių sporto centro „Atžalynas“ direktorius.

Šis sprendimas ne vėliau kaip per vieną mėnesį nuo jo įteikimo dienos gali būti skundžiamas paduodant skundą Lietuvos administracinių ginčų komisijos Šiaulių apygardos skyriui adresu: Dvaro g. 81, Šiauliai, arba bet kuriuose Regionų apygardos administracinio teismo rūmuose.

Savivaldybės meras

Artūras Visockas



## ŠIAULIŲ JAUNŲJŲ GAMTININKŲ CENTRAS

Biudžetinė įstaiga, Žuvininkų g. 18, LT-76249 Šiauliai, tel. 8650 66871,  
el. p. [info@gamtininkucentras.lt](mailto:info@gamtininkucentras.lt)

Duomenys kaupiami ir saugomi juridinių asmenų registre, kodas 190539984

---

UAB „Statybos projektų ekspertizės centrai“

### PRITARIMAS PROJEKTO SPRENDINIAMS

2024-03-25 Nr. F-41

BĮ "Šiaulių jaunųjų gamtininkų centras" yra susipažinęs ir pritaria UAB "Projektų rengimo centras" parengto Sandėlio pastato (Un. Nr. 2993-2007-8049) rekonstravimo ir paskirties keitimo į sporto paskirties pastatą-žirgyną (7.14), Žuvininkų g. 30, Šiauliai, projekto principiniams sprendiniams.

Direktorius



Gintaras Oliškevičius

**UAB „PROJEKTŲ RENGIMO CENTRAS“**

**DIREKTORIUS  
MINDAUGAS ČEPULIS**

**ĮSAKYMAS  
DĖL TECHNINIO PROJEKTO VADOVO PASKYRIMO**

2022 m. rugpjūčio 26 d. Nr. D-24/2022  
Vilnius

ĮSAKAU:

1. Paskirti Jokūbą Fišerį, kvalifikacijos atestato Nr. A 295, eiti Kitos paskirties pastatų, Žuvininkų g. 30, Šiauliuose, statybos techninio projekto vadovo pareigas.
2. Projekto vadovui yra suteikiamos visos statinio projekto vadovo teisės ir pareigos pagal Statybos techninį reglamentą STR 1.04.04:2017 „Statinio projektavimas, projekto ekspertizė“.
3. Šio įsakymo vykdymo kontrolę pasilieku sau.

Direktorius

Mindaugas Čepulis

Susipažinau ir sutinku vykdyti:

2022-08-26  
Jokūbas Fišeris

# Architekto

## KVALIFIKACIJOS A T E S T A T A S

LIETUVOS ARCHITEKTŲ RŪMAI

Nr. A 295

### *Jokūbas Fišeris*

**Statinio projekto, statinio projekto vykdymo priežiūros,  
statinio projekto architektūrinės dalies,  
statinio projekto architektūrinės dalies vykdymo priežiūros,  
statinio projekto sklypo plano (sklypo sutvarkymo) dalies,  
statinio projekto sklypo plano (sklypo sutvarkymo) dalies vykdymo priežiūros  
vadovas**

Statinių rūšys: pastatai ir inžineriniai statiniai  
Statinių kategorija: ypatingieji ir neypatingieji statiniai, įskaitant statinius,  
esančius kultūros paveldo objekto teritorijoje, jo apsaugos zonoje ar kultūros paveldo  
vietovėje (išskyrus kultūros paveldo objektus ir kultūros paveldo statinius)

**Statinio projekto ekspertizės,  
statinio projekto architektūrinės dalies ekspertizės,  
statinio projekto sklypo plano (sklypo sutvarkymo) dalies ekspertizės  
vadovas**

Statinių rūšys: pastatai ir inžineriniai statiniai  
Statinių kategorija: ypatingieji ir neypatingieji statiniai

Lietuvos architektų rūmų pirmininkas



Algimantas Pliučas

Išduota 2013 m. gegužės mėn. 15 d.  
pagal Architektų profesinio atestavimo komisijos posėdžio protokolą Nr. 77.  
Pakeista 2024 m. kovo mėn. 5 d. Lietuvos architektų rūmų sprendimu Nr. 24/03/S-212  
pagal Architektų profesinio atestavimo komisijos  
2024 m. vasario mėn. 28 d. posėdžio protokolą Nr. 212



STATYBOS PRODUKCIJOS  
SERTIFIKAVIMO CENTRAS

Valstybės įmonė Statybos produkcijos sertifikavimo centras, įmonės kodas 110068926, Linkmenų g. 28, LT-08217 Vilnius

# KVALIFIKACIJOS ATESTATAS

Nr.36844

**Darius Kesminas**

A.k. [redacted]

Suteikta teisė eiti ypatingojo statinio projekto dalies vadovo ir ypatingojo statinio projekto dalies vykdymo priežiūros vadovo pareigas.

Statiniai: gyvenamieji ir negyvenamieji pastatai, inžineriniai tinklai, hidrotechnikos statiniai (žuvininkystės statiniai), sporto paskirties inžineriniai statiniai, taip pat minėti statiniai, esantys kultūros paveldo objekto teritorijoje, jo apsaugos zonoje, kultūros paveldo vietovėje.

Projekto dalis: konstrukcijų.



Direktorius

Valdemaras Gauronskis

24830

Išduotas 2019 m. gruodžio 20 d.

Pirmą kartą išduotas 2016 m. lapkričio 30 d.

Kvalifikacijos atestatų registras skelbiamas [www.spsc.lt](http://www.spsc.lt)




STATYBOS PRODUKCIJOS  
SERTIFIKAVIMO CENTRAS

Valstybės įmonė Statybos produkcijos sertifikavimo centras, įmonės kodas 110068926, Linkmenų g. 28, LT-08217 Vilnius

# KVALIFIKACIJOS ATESTATAS

Nr.37960

**Birutė Arnašienė**



Suteikta teisė eiti ypatingojo statinio projekto dalies vadovės ir ypatingojo statinio projekto dalies vykdymo priežiūros vadovės pareigas.

Statiniai: gyvenamieji ir negyvenamieji pastatai, inžineriniai tinklai (vandentiekio ir nuotekų šalinimo).

Projekto dalis: vandentiekio ir nuotekų šalinimo.

Direktorius



Valdemaras Gauronskis

21857

Išduotas 2018 m. rugsėjo 26 d.

Pirmą kartą išduotas 2018 m. sausio 5 d.

Kvalifikacijos atestatų registras skelbiamas [www.spsc.lt](http://www.spsc.lt)



STATYBOS PRODUKCIJOS  
SERTIFIKAVIMO CENTRAS

Valstybės įmonė Statybos produkcijos sertifikavimo centras, įmonės kodas 110068926, Linkmenų g. 28, LT-08217 Vilnius

# KVALIFIKACIJOS ATESTATAS

Nr.34002

**Donatas Meižys**

A.k. [REDACTED]

Suteikta teisė eiti ypatingojo statinio projekto dalies vadovo ir ypatingojo statinio projekto dalies vykdymo priežiūros vadovo pareigas.

Statiniai: gyvenamieji ir negyvenamieji pastatai, susisiekimui komunikacijos, inžineriniai tinklai, hidrotechnikos statiniai, kiti inžineriniai statiniai, taip pat minėti statiniai, esantys kultūros paveldo objekto teritorijoje, jo apsaugos zonoje, kultūros paveldo vietovėje.

Projekto dalys: vandentiekio ir nuotekų šalinimo, šildymo, vėdinimo ir oro kondicionavimo.

Direktorius



Valdemaras Gauronskis

26790

Išduotas 2021 m. birželio 28 d.

Pirmą kartą išduotas 2015 m. vasario 6 d.

Kvalifikacijos atestatų registras skelbiamas [www.spsc.lt](http://www.spsc.lt)



STATYBOS PRODUKCIJOS  
SERTIFIKAVIMO CENTRAS

Valstybės įmonė Statybos produkcijos sertifikavimo centras, įmonės kodas 110068926, Linkmenų g. 28, LT-08217 Vilnius

# KVALIFIKACIJOS ATESTATAS

Nr.14399

**Laimutis Vaitkevičius**

A.k. 35408030380

Suteikta teisė eiti ypatingo statinio projekto dalies vadovo, ypatingo statinio projekto dalies vykdymo priežiūros vadovo, ypatingo statinio specialiųjų statybos darbų vadovo ir ypatingo statinio specialiųjų statybos darbų techninės priežiūros vadovo pareigas.

Statiniai: visi statiniai (išskyrus branduolinės energetikos objektų statinius).

Projekto dalys: elektroninių ryšių (telekomunikacijų), procesų valdymo ir automatizacijos.

Specialieji statybos darbai: statinio nuotolinio ryšio (telekomunikacijų) inžinerinių sistemų įrengimas; procesų valdymo ir automatizavimo sistemų įrengimas.

Direktorius



Robertas Encius

11163

Išduotas 2014 m. spalio 24 d.

Pirmą kartą išduotas 2004 m. spalio 8 d.

Kvalifikacijos atestatų registras skelbiamas [www.spsc.lt](http://www.spsc.lt)

# KVALIFIKACIJOS ATESTATAS

Nr. 41593

**Mantas Aimuchambetovas**

A.k. 38808140596

Suteikta teisė eiti ypatingojo statinio projekto dalies vadovo, ypatingojo statinio projekto dalies vykdymo priežiūros vadovo ir ypatingojo statinio specialiųjų statybos darbų techninės priežiūros vadovo pareigas.

Statiniai: gyvenamieji ir negyvenamieji pastatai, susisiekimo komunikacijos, inžineriniai tinklai (elektros iki 110 kV įtampos), kiti inžineriniai statiniai.

Projekto dalys: elektrotechnikos, procesų valdymo ir automatizacijos, apsauginės signalizacijos, gaisro aptikimo ir signalizavimo.

Specialieji statybos darbai: elektros energijos tiekimo ir skirstymo įrenginių montavimas; elektros tinklų tiesimas; statinio elektros inžinerinių sistemų įrengimas; procesų valdymo ir automatizavimo sistemų įrengimas; statinio apsauginės signalizacijos, gaisrinės saugos inžinerinių sistemų įrengimas.

Direktorius

Aidas Vaičiulis

Išduotas 2023 m. gruodžio 5 d.

Pirmą kartą išduotas 2023 m. gruodžio 5 d.



STATYBOS PRODUKCIJOS  
SERTIFIKAVIMO CENTRAS

Valstybės įmonė Statybos produkcijos sertifikavimo centras, įmonės kodas 110068926, Linkmenų g. 28, LT-08217 Vilnius

# KVALIFIKACIJOS ATESTATAS

Nr.40060

**Linas Petronis**

Suteikta teisė eiti ypatingojo statinio projekto dalies vadovo ir ypatingojo statinio projekto dalies vykdymo priežiūros vadovo pareigas.

Statiniai: gyvenamieji ir negyvenamieji pastatai, susisiekimo komunikacijos, inžineriniai tinklai, hidrotechnikos statiniai, kiti inžineriniai statiniai.

Projekto dalis: gaisrinės saugos.

Direktorius



Valdemaras Gauronskis

26053

Išduotas 2020 m. lapkričio 30 d.

Pirmą kartą išduotas 2020 m. lapkričio 30 d.

Kvalifikacijos atestatų registras skelbiamas [www.spsc.lt](http://www.spsc.lt)

## Išrašas iš statybos specialistų kvalifikacijos atestatų ir teisės pripažinimo dokumentų registro

SPECIALISTAS	
Vardas, pavardė:	<b>Gintautas Baranauskas</b>

TEISĖS DOKUMENTAS			
Numeris:	<b>30213</b>	Ar galioja:	<b>TAIP</b>
Pirmą kartą išduotas:	<b>2012-11-30</b>		
Dokumento tipas:	Kvalifikacijos atestatas		

SUTEIKTA TEISĖ	
Nuo 2012-11-30	Suteikta teisė eiti ypatingo statinio projekto vadovo ir ypatingo statinio projekto vykdymo priežiūros vadovo pareigas. Statiniai: gyvenamieji ir negyvenamieji pastatai.

KVALIFIKACIJOS TOBULINIMAS / TPD PATVIRTINIMAS	
2017-11-23	Pateikti kvalifikacijos tobulinimą įrodantys dokumentai pripažinti tinkamais.
2022-12-06	Pateikti kvalifikacijos tobulinimą įrodantys dokumentai pripažinti tinkamais.

Duomenys atnaujinti: 2024-05-08. Paieškos data: 2024-05-09.

Išrašas atspausdintas: .....

Išrašą atspausdino: .....  
(vardas, pavardė, parašas)