

Statytojas/Užsakovas: **KLAIPĖDOS RAJONO SAVIVALDYBĖS
ADMINISTRACIJA**
Klaipėdos g. 2, Gargždai, LT
įs. k. 188773688

Projektuotojas: **UAB "KLAIPĖDOS PROJEKTAS"**
Kepėjų g.11A, LT-41293, Klaipėda
įmonės kodas 141805727

Objekto Nr.: **KP- 2022/5923**



Projekto pavadinimas: **VEIVIRŽĖNŲ ŽYDŲ ŽUDYNIŲ VIETOS IR KAPO
(u.o.k. 20666),
Trepkalnių k., Veiviržėnų sen., Klaipėdos r. sav.,**

SUTVARKYMO PROJEKTAS

UAB "Klaipėdos projektas" direktorė
PV, Arch. atestato Nr. A1572
A.Kinderienė



Klaipėda
2022/2023

1. DOKUMENTŲ SUDĖTIES ŽINIARAŠTIS

Projekto dokumentų sudėties žiniaraštis (bylų pavadinimai, žymenys)

Eil. Nr	Pavadinimas	Žymėjimas	Lapo Nr.
1	2	3	4
Tekstinė dalis			
1.	Dokumentų sudėties žiniaraštis		1
2.	Bendrieji statinio rodikliai		2
3.	Normatyviniai dokumentai		2
4.	Bendras aiškinamasis raštas:		
4.1.	Bendrieji duomenys		3
4.2.	Esamos būklės aprašymas		4-6
4.3.	Esamos padėties fotofiksacija		7-18
4.4.	Sprendiniai		19-20
5.	Orientacinis sąnaudų kiekių žiniaraštis		21-22
6.	Techninės specifikacijos		23-25
7.	Atliktų projekto suderinimų sąrašas. Priedų sąrašas		26
8.	Priedai		27-66
Grafinė dalis			
1.	Esamos situacijos brėžinys, 1:1000	SP - 1	67
2.	Esama situacijos brėžinys Sklypo planas m :100	SP - 2	68
3.	Sutvarkymo brėžinys m 1:500	SP - 3	69
4.	Sutvarkymo brėžinys m 1:500	SP - 4	70
5.	Sklypo planas m 1:250	SP - 5	71
6.	Teritorijos tvarkymo brėžinys. Mažosios architektūros elementai M 1:100	SP - 6	72
7.	Teritorijos tvarkymo brėžinys. Mažosios architektūros elementai. Metalinė tvora.	SP - 7	73

2. BENDRIEJI STATINIO RODIKLIAI

Pavadinimas	Mato netas	Kiekis	Pastabos
I. ŽEMĖS SKLYPAS – kad. Nr. 5563/0007:292, konservacinės paskirties žemė, kultūros paveldo objektų žemės sklypas			
1.1. sklypo plotas	m ²	180	-
1.2. sklypo užstatymo intensyvumas	%	-	-
1.3. sklypo užstatymo tankis	%	-	-
II. STATINIŲ atitinkančių STR 1.01.03:2017 reikalavimų klasifikavimas“ - NĖRA			

PV Asta Kinderienė
Atestato Nr. A 1572


3. NORMATYVINIAI DOKUMENTAI

1. Lietuvos Respublikos statybos įstatymą
2. Lietuvos Respublikos nekilnojamojo turto registro įstatymą
3. LR Nekilnojamojo kultūros paveldo apsaugos įstatymas.

Kita

Lietuvos Respublikos aplinkos ministro 2007 m. gruodžio 29 d. įsakymu Nr. D1-717 „Dėl Medžių ir krūmų sodinimo, vejų ir gėlynų įrengimo taisyklės“.

Žydų senųjų kapinių bei žudynių vietų ir kapų tvarkymo rekomendacijos.

Projektuotojas UAB „Klaipėdos projektas“	Objekto Nr. KP-2022-5923	Lapas 2	Lapų 26
---	--------------------------	------------	------------

4. AIŠKINAMASIS RAŠTAS

4.1. BENDRIEJI DUOMENYS

Užsakovas: Klaipėdos raj. savivaldybės administracija
Klaipėdos g. 2, Gargždai ; Įst. k. 188773688

Žemės sklypo valdytojas Klaipėdos rajono savivaldybė pagal sudarytą panaudos sutartį .

Projektuotojas: UAB "Klaipėdos projektas",
Kepėjų g.11A, LT-41293 , Klaipėda
įmonės kodas 141805727;
PV Asta Kinderienė , atestato Nr. A 1572, 0555

Sklypo adresas Klaipėdos rajono sav., Veiviržėnų sen., Trepkalnių k .

Žemės sklypo kad. Nr. 5563/0007:292, konservacinės paskirties žemė, kultūros paveldo objektų žemės sklypas

Įregistruotų statinių, kurie klasifikuojami pagal STR 1.01.03:2017 „Statinių klasifikavimas“ nėra.

Pavadinimas Veiviržėnų žydų žudynių vieta ir kapas.

Unikalus objekto kodas 20666.

Statusas valstybės saugomas, **reikšmingumo lygmuo yra nacionalinis. Vertybė pagal sandarą** pavienis objektas.

Vertingųjų savybių pobūdis - istorinis (lemiantis reikšmingumą svarbus); memorialinis (lemiantis reikšmingumą svarbus).

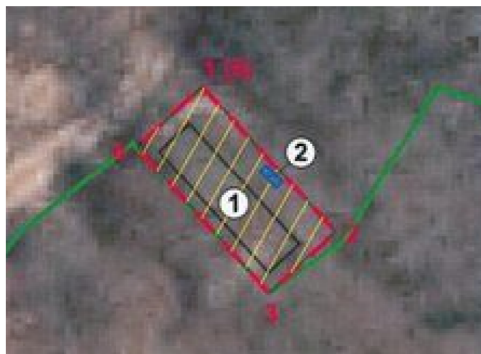
Vertingosios savybės

7.1.3.4. žemės ir jos paviršiaus elementai - **Veiviržėnų mstl. gyventojų palaikai ; lygus reljefas** (Veiviržo u. slėnis);

7.5. Faktai apie svarbius visuomenės ir valstybės istorijos įvykius - **1941 m. rugsėjo mėn. (diena nežinoma) nacitinės Vokietijos valdžios suorganizuotos egzekucijos metu nužudyti ir užkasti Veiviržėnų mstl. žydai. Tikslus nužudytųjų skaičius nežinomas. Literatūroje nurodomas aukų skaičius yra 300-400 žydų moterų ir vaikų, ant memorialinio paminklo nurodytas aukų skaičius - 76 žydų vyrai, moterys ir vaikai.**

Parengtas teritorijos ribų planas, plotas 144 m².

Fragmentas iš teritorijos ribų plano .Informacija iš www.kpd.lt



Vertybės teritorijos ribų koordinatės
1994 m. Lietuvos koordinacių sistemoje:

Taško Nr.	Koordinatės		Lapo nomenklatura
	Y (E) m	X (N) m	
1	348914.31	6167682.79	29/53
2	348926.21	6167669.69	
3	348920.21	6167664.24	
4	348908.30	6167677.33	
5	348914.31	6167682.79	

Sutartiniai ženklai:

Nekilnojamosios kultūros vertybės apibrėžtos teritorijos ribos
 - Suformuotų kadastrinių sklypų ribos

- Teritorijoje esantys kiti objektai

Pastaba: nekilnojamajai kultūros vertybei apsaugos zona nėra nustatyta

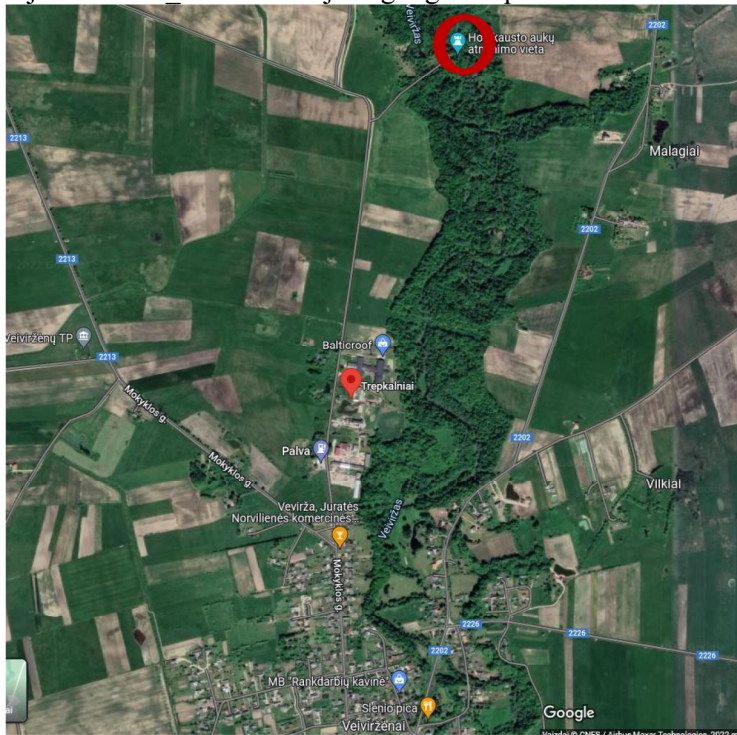
1. Veiviržėnų žydų žudynių vieta ir kapas (nekilnojamoji kultūros vertybė);
2. Memorialinis paminklas (teritorijoje esantys kiti objektai).

Projektuotojas UAB „Klaipėdos projektas“	Objekto Nr. KP-2022-5923	Lapas 3	Lapų 26
---	--------------------------	------------	------------

4.2. ESAMOS PADĖTIES APRAŠYMAS

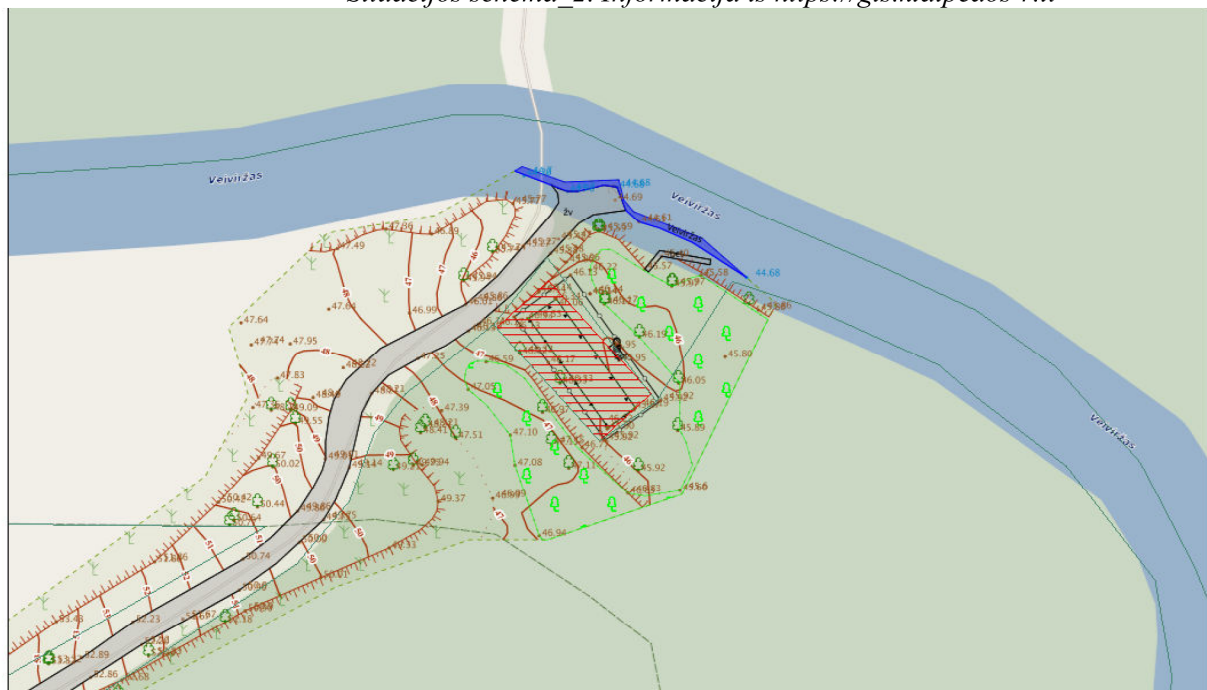
Atlikti tyrinėjimai: Topografinis planas atliktas "Klaipėdos inžineriniai tyrinėjimai", 2022 m Žemės sklypas yra į šiaurės pusę nuo Veiviržėnų mstl, prie Veiviržo up.

Situacijos schema 1. Informacija iš google maps




 Tvarkoma vieta

Situacijos schema 2. Informacija iš <https://gis.klaipėdos-r.lt>




2022-09-20 14:29:28

 Sklypu_ribos_2021

 Kultūros objektų apsaugos zonos

 Kultūros paveldų ir objektų teritorijos

 Kultūros paveldo objektai

1:500
0 0 0.01 0.02 mi
0 0.01 0.01 0.02 km

TVARKOMOS VIETOS APRAŠYMAS

Žemės sklypas yra miško teritorijoje, greta Veiviržės upelio. Sklypo ribose auga du lapuočiai medžiai. Teritorija supa lapuočiai medžiai ir savaiminiai krūmai.

Kapo vieta pažymėta betoniniu borteliu, aukštis nuo žemės paviršiaus – 12 cm, o teritorija aptverta metaline tvora. Tvorą - paprastą, sudarytą iš metalinių apvalaus skerspjūvio statinių ir horizontalių (tvoros viršuje ir apačioje) vamzdžių. Tvoros aukštis 65 cm. Šiuo metu tvoros būklė bloga, neestetiško vaizdo. Betoninis bortelis daugelyje vietų apiręs, visas apsamonojęs. Teritorijoje auga miško florai būdingi augalai (žolė, samanės, įv. laukinės gėlės).

Privažiavimas prie žemės sklypo yra Mokyklos gatve ir link tvarkomo objekto, išskirtu žemėtvarkiniu žvyro dangos koridoriumi Nr. 66-III-5, kuris yra prastos būklės, žvyro danga išplauta lietaus vandens, duobėtas ir kalvotas.

IKONOGRAFINĖ MEDŽIAGA

Informacija iš www.kpd.lt




IKONOGR Nr. 1. Veiviržėnų žydų žudynių vieta ir kapas (20666, I23). Fotofiksacija 1993 m. Iš Kultūros paveldo centro paveldosaugos biblioteka

Projektuotojas UAB „Klaipėdos projektas“	Objekto Nr. KP-2022-5923	Lapas 5	Lapų 26
---	--------------------------	------------	------------

4.3. ESAMOS PADĖTIES ANALIZĖ

Pavadinimas	Konstrukcija, edžiagiškumas	Esama būklė Nusidėvėjimo požymiai	Pastabos
Žemėtvarkinis koridorius išskirtas patekimui prie objekto	Žvyro danga	Plotis - 3.00 m. Duobėtas, nėra kelkraščio, kaupiasi vanduo.	Tyrinėta vizualiai. Žiūr. Fotofiksacijos 1-6.
Memorialinis paminklas	Akmens paminklas (h 103 cm) su akmens masės lentelė, kurioje išgraviruotas užrašas hebrajų ir lietuvių kalbomis. Betoniinis pagrindas (202 cm x 80 cm., h 30 cm)	Akmuo ir betoninis pagrindas apsinešęs purvu, apaugęs samanomis. Pagrindas vietomis įtrūkinėjęs.	Tyrinėta vizualiai. Žiūr. Fotofiksacijos 13-18.
Metalinė tvora	Metalinės tvora: horizontalūs elementai – Ø 5 cm. Vertikalūs- Ø 6 cm.	Tvoros būklė labai bloga. Horizontalių apatinių nebėra (Ø 5 cm). Likę išlūžę, išsikraipę.	Tyrinėta vizualiai Žiūr. Fotofiksacijos 7-19.
Borteliai	Išbetonuotas bortelis, kurio aukštis nuo 12 cm iki 32 cm.	Bortelis paveiktas aplinkos poveikio yra suaižėjęs, įskylęs, sutrūkęs. Vietomis išvirtęs. Apsamonojęs.	Tyrinėta vizualiai Žiūr. Fotofiksacijos 19-25.

Pareigos	Vardas, Pavardė	Atestato Nr.	Parašas	Data
PV, Arch,	Asta Kinderienė	A 1572, 0555		2022 09

Projektuotojas UAB „Klaipėdos projektas“	Objekto Nr. KP-2022-5923	Lapas 6	Lapų 26
---	--------------------------	------------	------------