

4.4. SRENDINIAI

Pagal Žydų senųjų kapinių bei žudynių vietų ir kapų tvarkymo rekomendacijas vieta yra paženklinta metaline tvora. Esama tvora yra sugriuvusi, like tik keletą jos element. Nauja metalinė tvora (aukštis 70 cm.), projektuojama sklypo ribose. Kadangi kapo vietą žymintis bortelis daugelyje vietų yra labai blogos būklės, siūloma betonuoti naują bortelį, tokio pačio pločio. Lyginant (be mechanizuotos technikos) sklypo paviršių, suvienodinti bortelio aukštį iki 20 cm. aukščio. Betoninius paviršius impregnuoti specialiais skiediniais. Sutvarkomas memorialinio paminklo akmuo, valomas jo paviršius. Akmens betoninis pagrindas taip pat nuvalomas, remontuojamas remontiniais skiediniais.

Klaipėdos žydų bendruomenė pritarė dėl aptvėrimo įrengimo pobūdžio.

ŽELDYNIAI

Atsižvelgiant į žydų bendruomenės konfesinius kanonus, žydų senosiose kapinėse ar žydų žudynių vietos ir kapo/ų sklypuose medžiai ir krūmai pjaunami ar genimi nenaudojant technikos. Sklype kirsti ar genėti medžių nenumatoma. Tačiau nurenkamos nuo šalia esančių medžių nukritusios šakos, iškertami savaiminiai menkaverčiai krūmai. Nupjautos šakos ir žolė, iš šių teritorijų išnešami.

Kapo vietoje siūloma auginti natūralius miško augmenijai būdingus augalus. Teritorijoje auga savaiminiai augalai – pakalnutės kitos miško gėlės.

STENDO ĮRENGIMAS

Prie tvarkomos vietos numatoma informacinio stendo įrengimo vieta.

Stendas turi būti projektuojamas vadovaujantis Klaipėdos rajono mažosios architektūros tipinio dizainio sprendiniais ir derinamas atsikirai.

APLINKOS TVARKYMAS

Patekimo, išskirto žemėtvarkos koridoriaus 66-III-5, prie žemės sklypo tvarkymas: paviršiaus greideriavimas, duobių užpildymas (žvyru/skalda). Žvyro dangos užpylimas.

Sutvarkius teritoriją – sumontavus naują tvorelę, nuvalius betoninius ir akmeninius paviršius pagerės kultūros paveldo objekto vaizdas. Pagal **Žydų senųjų kapinių bei žudynių vietų ir kapų tvarkymo rekomendacijas** valdytojas privalo nuolat vykdyti priežiūros darbus (šalinti savaiminius želdinius, atnaujinti želdinius, pjauti žolę (pagal poreikį), genėti medžius, grębti lapus, rinkti nukritusias šakas ir šiukšles, šalinti atsiradusius taršos šaltinius, prižiūrėti tvoras), nekeičiančius kultūros vertybės vertingųjų savybių. Tokiems darbams už objekto apsaugą atsakingos institucijos sutikimas nereikalingas. Darbai atliekami nenaudojant sunkios technikos. Numatomi darbai nepažeis **objekto vertingųjų savybių**. Išlaikomas **lygus reljefas**.

NEKILNOJAMŲJŲ KULTŪROS VERTYBIŲ APSAUGA pagal LR nekilnojamojo kultūros paveldo apsaugos įstatymą:

9 straipsnis. Nekilnojamojo kultūros vertybių pradinė apsauga Jei atliekant statybos ar kitokius darbus aptinkama archeologinių radinių ar nekilnojamojo daikto vertingųjų savybių, valdytojais ar darbus atliekantys asmenys apie tai privalo pranešti savivaldybės paveldosaugos padaliniiui, o šis informuoja Departamentą. Departamentas gali sustabdyti darbus 15 dienų. Per šį terminą jis kartu su savivaldybės paveldosaugos padaliniu turi patikrinti pranešimą ir priimti sprendimą inicijuoti ar neinicijuoti aptiktos nekilnojamosios kultūros vertybės įregistravimą, kultūros paveldo objekto skelbimą saugomu ar aptiktos vertingosios savybės atskleidimą ir apsaugos reikalavimų patikslinimą. Departamentas taip pat gali sustabdyti darbus 15 dienų, jei išaiškėja, kad buvo pažeisti šio straipsnio 1 ar 2 dalies reikalavimai.

19 straipsnis. Viešajam pažinimui ir naudojimui saugomo nekilnojamojo kultūros paveldo apsauga

1. Viešajam pažinimui ir naudojimui saugomo objekto, kitokio objekto, esančio viešajam pažinimui ir naudojimui saugomame kompleksiniame objekte, vietovėje, valdytojas gali juo naudotis nekilnojamosios kultūros vertybės pase nurodytais būdais.

2. Viešajam pažinimui ir naudojimui saugomame objekte, jo teritorijoje, vietovėje draudžiama:

- 1) naikinti ar kitaip žaloti nekilnojamosios kultūros vertybės pase nurodytas vertingąsias savybes;
- 2) teritorijoje ir apsaugos zonoje statyti statinius, kurie aukščiau, apimtimi ar išraiška nustelbtų kultūros paveldo objektą ar objektus arba trukdytų juos apžvelgti;
- 3) naikinti ar žaloti paminklines lentas, nekilnojamosios kultūros vertybės informacinius standus arba kultūros paveldo objekto ar vietovės teritorijos riboženklis.

3. Nekilnojamosios kultūros vertybės pase nurodytoms viešajam pažinimui ir naudojimui saugomo objekto ar vietovės neištirtoms dalims galioja šio įstatymo 17 straipsnio reikalavimai.

Projektuotojas UAB „Klaipėdos projektas“	Objekto Nr. KP-2022-5923	Lapas 19	Lapų 26
---------------------------------------------	--------------------------	-------------	------------

4. Viešajam pažinimui ir naudojimui saugomoje nekilnojamojoje kultūros vertybėje draudžiami vertingąsias savybes naikinantys statybos darbai: kultūros paveldo objektą pritaikyti kitiems, negu nurodyta nekilnojamosios kultūros vertybės pase, naudojimo būdams; padidinti saugomų statinių naudojimo intensyvumą, pristatyti priestatus, papildomus aukštus, įrengti naujas mansardas, formuoti naują planinę struktūrą ir kitaip naikinti autentiškumo požymius.

Atliekant objekto tvarkomuosius statybos (teritorijos sutvarkymo) darbus nebuvo išimti specialieji paveldosaugos reikalavimai, statybą leidžiantys dokumentas neprivalomas pagal Statybos įstatymo nustatytą tvarką. **Yra atlikta šių darbų projekto paveldosaugos (specialioji) ekspertizė, (pridedamas paveldosaugos ekspertizės aktas, Nr. 23-14, 2023 10 16).**

Lietuvos Respublikos specialiųjų žemės naudojimo sąlygų įstatymas

60 straipsnis. Specialiosios žemės naudojimo sąlygos kultūros paveldo objektų teritorijose, kultūros paveldo vietovėse ir (ar) jų apsaugos zonose:

Viešajam pažinimui ir naudojimui saugomo kultūros paveldo objekto teritorijoje, vietovėje ir (ar) jų apsaugos zonose draudžiama:

- 1) saugomo objekto teritorijoje, vietovėje – naikinti ar kitaip žaloti nekilnojamųjų kultūros vertybių ir jų aplinkos autentiškumą bei jų vertingąsias savybes, registruotas Kultūros vertybių registre;
- 2) saugomo objekto teritorijoje, vietovėje ir jų apsaugos zonose:
 - a) statyti statinius, kurie dėl savo aukščio, apimties ar išraiškos būdo arba formos nustelbtų nekilnojamasias kultūros vertybes arba trukdytų jas apžvelgti;
 - b) naikinti ar kitaip žaloti paminklines lentas, nekilnojamosios kultūros vertybės informacinius standus arba kultūros paveldo objektų ar vietovių teritorijos ir jų apsaugos zonos riboženklis ir kitus statinius ir (ar) daiktus, skirtus vertingosioms savybėms pažymėti ar parodančius, kad teritorija yra saugoma kaip nekilnojamoji kultūros vertybė. Šie statiniai ir (ar) daiktai gali būti keičiami ar statomi nauji tik gavus už kultūros paveldo apsaugą atsakingos institucijos pritarimą projektui ar numatomi veiklai Nekilnojamojo kultūros paveldo apsaugos įstatyme, Statybos įstatyme ar kultūros ministro nustatyta tvarka;
- 3) neištirtose saugomo objekto teritorijos, vietovės dalyse – vykdyti darbus, nesusijusius su jų priežiūra ir konservavimu;
- 4) neištirtose saugomo objekto teritorijos, vietovės dalyse – atidengti autentiškas netirtas saugomas dalis ar elementus, atkasti netirtus pastatų rūsius, atidaryti laidojimo kriptas ar rūsius, atidengti ir judinti archeologinius sluoksnius, judinti, tirti, išskelti povandeninius objektus, atskiras jų dalis ar archeologinius radinius. Šiems darbams vykdyti turi būti gautas institucijos, atsakingos už kultūros paveldo apsaugą, leidimas, išduotas Nekilnojamojo kultūros paveldo apsaugos įstatyme nustatyta tvarka.

Teritorijos sutvarkymo darbai nedarys neigiamo poveikio vertingosioms savybėms (Veiviržėnų mstl. gyvenojų palaikai; lygus reljefas). Atliekant darbus nenaudojama mechanizuota technika. Pagal Žydų senųjų kapinių bei žudynių vietų ir kapų tvarkymo rekomendacijas sklypo ribose įrengiamas informacinis standas.

Teisė vykdyti su nekilnojamojo kultūros paveldo tvarkyba susijusią veiklą reikalavimai.

Vadovauti ypatingojo ar neypatingojo statinio (išskyrus kultūros paveldo objektus ir kultūros paveldo statinius), esančio kultūros paveldo objekto teritorijoje, jo apsaugos zonoje ar kultūros paveldo vietovėje, projektavimui, tokio statinio projekto vykdymo priežiūrai turi teisę Statybos įstatyme nustatyta tvarka atestuoti ir jame nustatytus reikalavimus atitinkantys architektai ir statybos inžinieriai.

Vadovauti kultūros paveldo objekto ir kultūros paveldo statinio tvarkomųjų statybos darbų projektavimui, atlikti tokio statinio projekto vykdymo priežiūrą turi teisę šio straipsnio 10 dalyje nustatyta tvarka atestuoti architektai ir statybos inžinieriai, šio įstatymo nustatyta tvarka įgiję teisę vadovauti kultūros paveldo objektų ir kultūros paveldo statinių tvarkybos darbų projektavimui ar tvarkybos darbų projekto vykdymo priežiūrai.


Vadovauti kultūros paveldo objekto ir kultūros paveldo statinio, kito ypatingojo ar neypatingojo statinio, esančio kultūros paveldo objekto teritorijoje, jo apsaugos zonoje ar kultūros paveldo vietovėje, tvarkomiesiems statybos darbams, tokio statinio ekspertizei, tokio statinio statybos techninei priežiūrai turi teisę Statybos įstatyme nustatyta tvarka ir jame nustatytus reikalavimus atitinkantys atestuoti architektai ir statybos inžinieriai.

Projektuotojas UAB „Klaipėdos projektas“	Objekto Nr. KP-2022-5923	Lapas 20	Lapų 26
---------------------------------------------	--------------------------	-------------	------------

5. ORIENTACINIS SAŃAUDŲ KIEKIŲ ŽINIARAŠTIS

Nr.	Įrenginių ir medžiagų pavadinimas ir techninės charakteristikos	Mato vnt.	Kiekis	Pastabos
1.	KELIO TVARKYMAS			
1.1.	Žvyro dangos greideriavimas	m ²	1 140	Ilgis 380 m, kelio plotis apie 3.00 m
1.2.	Duobių užpylimas skalda	m ³	60	Skaičiuojama nuo 30% nuo tvarkomo kelio ploto. <i>Skaldos kiekį būtina tikslinti nuvykstant į objektą.</i>
1.3.	Žvyravimas, kai žvyro dangos sluoksnis 5 cm	m ² m ³	1 140 57	
2.	IŠMONTAVIMO DARBAI			
2.1.	Metalinės tvoros išmontavimas: a) Metaliniai stulpeliai, apvalaus profilio vamzdžiai (Ø 6 cm), kurių aukštis 80 cm.; b) Horizontalūs elementai, apvalaus profilio vamzdžiai (Ø 5 cm)	a) Vnt b) m	a) 18 b) 54	Netyrinėta.
2.2.	Esamo betoninio bortelio (0,14 cm pločio), žyminčio kapavietę, išardymas.	m m ³	39 1,64	Požeminė dalis tityrinėta.
3.	ESAMO AKMENS PAMINKLO IR BETONINIO PAMATO ATNAUJINIMAS/REMONTAS			
3.1.	Akmeninio paminklo tvarkymas: <ul style="list-style-type: none"> ○ Purvo, samanų nuvalymas nuo viso ploto aukšto slėgio aparatu. ○ Akmens paviršiaus valymas cheminiu būdu, naudojant specialiomis priemonėmis. ○ Impregnavimas 	m ²	5.00	
3.2.	Paminklo betoninio pagrindo tvarkymas: <ul style="list-style-type: none"> ○ Purvo, samanų nuvalymas nuo viso ploto aukšto slėgio aparatu. ○ Nuo betoninio pagrindo pašalinamas pažeistas, silpnas betonas, stuksenant paviršius plaktuku ar plieniniu strypu surandamos (pagal būdingą garsą) tuštumos, atšokęs apsauginis sluoksnis pašalinamas. ○ Betoninio paviršiaus valymas cheminiu būdu, naudojant specialiomis priemonėmis. ○ Remontas betoniniais remontiniais skiediniais. ○ Impregnavims 	m ²	3.5	

Nr.	Įrenginių ir medžiagų pavadinimas ir techninės charakteristikos	Mato vnt.	Kiekis	Pastabos
4.	BETONINIO BORTELIO ĮRENGIMAS			
4.1	Įrengimas naujas 14 cm pločio betoninis bortelis. H nuo žemės paviršiaus 0.2 m	m m ³	39,20 2,75	Priimama, kad plotis 0.30 m.
5.	NAUJOS METALINĖS TVORELĖS GAMYBA IR MONTAVIMAS			
5.1	Metaliniai kvadrato formos vamzdžiai 70 x 70 x 40 mm, (1m/3,77 kg), aukštis 70 cm	Vnt m kg	27 30 124,4	Tvoros gamyba pagal piešinį, žiūr. SP -5,6. Stulpeliai įgilinami 0.40 m.
5.2.	Metalinių stulpelių (tame tarpe ir vartelių metalinių stulpų įbetonavimas, kai pamato skylės gręžiamos rankiniu būdu. Betono markė M100.	Vnt m ³	27 6,78	Pamato gylis (skaičiuojamas preliminarus) – 0.80 m, Ø 0.20 m. Pamato gylis koreguojamas pagal situaciją.
5.3.	Vartų montavimas. Vartų metalinis rėmas 70 mm	Vnt	1	Plotis 0.90 m, h 0.70 m.
5.4.	Tvoros segmento apatinė tvirtinimo juosta - kampuočiai, 30 x 30 x 4 mm pločio; 1m/1,78 kg.	m kg	52 93	
5.5.	Tvoros segmentai naudojami metaliniai strypai:	vnt	26	Duotas segmentų skaičius
5.5.1	Strypai Ø 16 mm	m kg	208 329	1m/1,58kg
5.5.2.	Strypai Ø 14 mm	m kg	130 157	1m/1,21kg
5.5.3	Strypai Ø 12 mm	m kg	91 81	1m/0,89kg
5.5.4.	Strypai Ø 10 mm	m kg	208 129	1m/0,62 kg
5.8.	Metalinių tvoros elementų dažymas miltelinu būdu, spalva juoda	m ²	101	
6.	TERITORIJOS TVARKYMAS			
6.1	Teritorijos išvalymas	m ²	205	
6.2	Kapavietės išlyginimas rankiniu būdu	m ²	56	
6.3	Vejos, tinkamos pavėsyje, sėjimas	m ²	56	Veja sėjama tik betonių borteliu apremintoje vietoje.

Pareigos	Vardas, Pavardė	Atestato Nr.	Parašas	Data
PV, arch.	Asta Kinderienė	A 1572 , 0555		2023 07

Projektuotojas UAB „Klaipėdos projektas“	Objekto Nr. KP-2022-5923	Lapas 22	Lapų 26
---------------------------------------------	--------------------------	-------------	------------

6. TECHNINĖS SPECIFIKACIJOS

BENDRI NURODYMAI DARBŲ VYKDYMUI IR MEDŽIAGOMS

1. Darbus gali vykdyti atestuotos firmos apmokyti specialistai.
 2. Darbai vykdomi, suderinus su statytoju darbų eigą ir tvarką. Už darbų saugą atsako rangovas.
 3. Darbų priežiūrą vykdo statytojo techninis prižiūrėtojas.
 4. Rangos konkurso pasiūlymas turi būti pateikiami dokumentai, patvirtinantys gaminių, medžiagų ir įrenginių technines charakteristikas, atitinkančias techninių specifikacijų reikalavimus. Statybos metu nerekomenduojama keisti medžiagas, gaminius ar įrengimus kitais, negu pateikta rangos konkurso pasiūlymuose. Darant pakeitimus gaunamas raštiškas statytojo, techninio prižiūrėtojo ir konsultanto sutikimas.

5. Visos atvežamos į statybą medžiagos, gaminiai bei įrengimai turi turėti pasus ir būti firminiame įpakavime. Medžiagos, gaminiai bei įrengimai turi būti sertifikuoti Lietuvos Respublikoje. Jei tokių nėra – importinėms turi būti užsienio šalių sertifikatai, vietinėms – įmonės paruošti standartai.

6. Darbai vykdomi, vadovaujantis gamintojų nustatytais instrukcijomis darbui su šiomis medžiagomis, gaminiais bei įrengimais.

Prieš pradėdant vykdyti žemės darbus, statybos zonoje turi būti atlikti šie paruošiamieji darbai:

- geodezinio nužymėjimo pagrindo sudarymas;
- naikinamu krūmų išskirtimas, sutvarkymas;
- statybinių ir kitu atlieku iš statyb vietės pašalinimas į savartyną.

Teritorijose, kur yra esamos požeminės komunikacijos, o ypač elektros, ryšiu kabeliai, kanalai, rangovui reikėtų imtis visu atsargumo priemonių, dirbant su žemės kasimo įrenginiais. Prieš pradėdant žemės darbus – išsikviesti tinklų savininkų techninius atstovus. Tose zonose, kur pavojus pažeisti tokius įrenginius yra realus, kasimo darbus reikia atlikti rankiniu būdu. Žemės kasimo mašinu panaudojimas tokiose zonose, kur tie įrenginiai veikia, galimas tik leidus tu komunikacijų šeimininkams.

Atsižvelgiant į žydu bendruomenės konfesinius kanonus, žydu senosiose kapinėse ar žydu žudynių vietos ir kapo/ų sklypuose medžiai ir krūmai pjaunami ar genimi nenaudojant technikos, nupjauti medžiai, šakos ir žolė, iš šių teritorijų išnešami. Kategoriškai draudžiama rauti medžių ar krūmų kelmus.

TS – 01 . ŽELDINIŲ KIRTIMO IR ŠALINIMO DARBAI

Bendroji dalis

Krūmai, smulkūs medžiai ir šakos surenkami visame tvarkomame plote ir sumalami specialiu medienos smulkintuvu. Susmulkinta medžiaga sumaišoma su juodžemiu ir gali būti naudojama šlaitų tvirtinimui. Nemaišant su juodžemiu gali būti naudojama kaip mulčo medžiaga naujai sodinamiems medžiams teritorijoje.

Atsižvelgiant į žydu bendruomenės konfesinius kanonus, žydu senosiose kapinėse ar žydu žudynių vietos ir kapo/ų sklypuose medžiai ir krūmai pjaunami ar genimi nenaudojant technikos, nupjauti medžiai, šakos ir žolė, iš šių teritorijų išnešami. Kategoriškai draudžiama rauti medžių ar krūmų kelmus.

Vejos irengimas

Sodinant medžius ir krūmus būtina vadovautis LR Vyriausybės nutarimu Nr.1640 „Dėl specialiųjų žemės ir miško naudojimo sąlygų“ ir STR 2.06.01:1999 "Miestų, miestelių ir kaimų susisiekimo sistemos“, LR aplinkos ministro įsakymu Nr. D1-717 patvirtintomis „Medžių ir krūmų veisimo, vejų ir gėlynų įrengimo taisyklės“, LR aplinkos ministro įsakymu Nr. D1-674 patvirtintais „Sodmenų kokybės reikalavimai“.

Maži plotai išlyginami naudojant medinį tašą. Nesuslūgusias (iškasinetas) sklypo vietas reikia suspausti atskirai, sutankinant gruntą. Po lietaus nelygios vietos užpilamos žeme. Po žiemos suslūgusi žemė išpurenama 2–3 cm gyliu ir po to išlyginama.

Vejomis skirtuose žemės plotuose būtina suformuoti 0,5–0,6 proc. nuolydį vandeniui nubėgti.

Dirva voluojama sunkiu (125-135 kg) volu 2–3 kartus. Negalima voluoti per daug drėgnos ir per daug sausos dirvos. Atsiradę nelygumai užberiami žeme. Jei žemė buvo paruošta iš rudens, ji voluojama vieną kartą, prieš tai ją išlyginus.

Projektuotojas UAB „Klaipėdos projektas“	Objekto Nr. KP-2022-5923	Lapas 23	Lapų 26
---------------------------------------------	--------------------------	-------------	------------

Žolių sėjos laikas priklauso nuo dirvožemio paruošimo ir klimatinų sąlygų. Esant pakankamai drėgmės ar turint įrengtą laistymo sistemą, žolių sėklas galima sėti visą vegetacijos laikotarpį. Geriausia sėti pavasarį, antroje vasaros pusėje ir ankstyvą rudenį iki rugsėjo antros pusės (žolių sėklos sudygsta per 2–3 savaites).

Paprastosios paskirties (kraštovaizdžio) vejose sėjos norma – 10–15 g/m². Sėjami tokie žolių mišiniai:

- vidutinio derlingumo, sunkiuose ir drėgnuose dirvožemiuose: raudonųjų kuokštinių eraičinų – 20 proc., raudonųjų šakniastiebinų eraičinų – 30 proc., pievinės miglės – 20 proc., paprastosios smilgos – 15 proc., daugiametės svidrės – 5 proc., žemaūgių motiejukų – 10 proc.;

- lengvuose, mažai derlinguose ir eroduojamuose dirvožemiuose: avinių eraičinų – 20 proc., raudonųjų kuokštinių eraičinų – 15 proc., raudonųjų šakniastiebinų eraičinų – 20 proc., nendrinų eraičinų – 10 proc., pievinės miglės – 10 proc., baltosios smilgos – 10 proc., daugiametės svidrės – 5 proc., žemaūgių motiejukų – 10 proc.;

- sausuose nederlinguose dirvožemiuose: avinių eraičinų – 40 proc., raudonųjų kuokštinių eraičinų – 10 proc., raudonųjų šakniastiebinų eraičinų – 10 proc., plokščiosios miglės – 10 proc., paprastosios smilgos – 5 proc., baltosios smilgos – 10 proc., daugiametės svidrės – 5 proc., beginklės dirsuolės – 10 proc. žolių sėklos.

Sėjos darbai turi būti atliekami tokia tvarka:

1. dirva suvuluojama arba suspaudžiama;
2. mažuose plotuose sėklos tolygiai paskleidžiamos rankomis (pusė reikiamo sėklų kiekio išbarstoma išilgai sklypo, kita pusė skersai sklypą);
4. siekiant, kad sėklos lengviau pasiskleistų, jos sumaišomos su smėliu ar sausa durpe;
5. pasėtos sėklos sekliai įterpiamos į dirvą: smilgų, miglių sėklos – 0,9–1,0 cm, raudonųjų ir avinių eraičinų – 1,0–1,5 cm, daugiametėjų svidrių bei nendrinų eraičinų – 1,5–2,0 cm gyliu;
6. įterptos sėklos privoluojamos;
7. prieš sėjant šlaituose, juose turi būti tempiami tinklai šlaitams sutvirtinti.

Įrengtos vejos dirvožemio paviršius turi būti visą laiką drėgnas. Laistoma smulkialašiais ar rūką skleidžiančiais purkštukais. Išplautos vietos atsėjamos. Žolė pirmą kartą pjaunama, kai ji pasiekia 10–12 cm aukštį.

TS-02. NURODYMAI SKLYPO NAUDOJIMUI

ŽELDINIŲ PRIEŽIURA

Žemės savininkai, nuomotojai savo teritorijose privalo prižiūrėti medžius, krumus, vejas, o vasara, jei sausa, juos laistyti, saugoti nuo sužalojimo, gydyti nuo kenkėjų ir žaidų.

Saugotinus medžius ir krumus nupjauti, persodinti ar genėti galima tik gavus leidimą savivaldybės administracijos. **Šiame projekte nenumatoma nupjauti medžių. Bet pradėjus rengti darbus, būtina atsižvelgti į pasikeitusią situaciją ir nevertingus krūmus esančius sklype būtina pašalinti.** Aplinkos apsaugos skyriaus leidimą, suderintą su valstybiniu aplinkos apsaugos inspektoriumi. Už tinkama želdinių priežiūra atsako valstybinės ir nuomojamos žemės valdytojai.

APLINKOTVARKOS ELEMENTŲ PRIEŽIURA

Aplinkos tvarkymo elementai turi būti prižiurimi pagal juos pateikusiu gamintoju rekomendacijas.

Betoniniai aplinkos tvarkymo elementai turi būti nuvalomi nuo teršalų ir apsamojimo, iš jų tarpu pašalinama žolė.

TS – 03. BETONINIŲ PAVIRŠIŲ REMONTAS (Akmens paminklo pagrindu)

Betoninių paviršių remontas bendroju atveju susideda iš šių operacijų:

1. silpno betono sluoksnio paruošimo, gruntavimo;
2. geometrinių matmenų ir formos atnaujinimo;
3. išlyginimo ir glaistymo, apdailos;
4. padengimo dekoratyvine ir apsaugine danga arba hidrofobizavimu. Atrenkami dažai turi turėti antikarbonizacinių savybių.

Pirmiausia nuo paviršių reikia nuvalyti purvą ir dulkes, cemento pieną, pašalinti pažeistą, silpną betoną, stuksenant paviršius plaktuku ar plieniniu strypu surandamos (pagal būdingą garsą) tuštumos, porėto ir atšokusio betono zonos, kurios dažnai atsiranda betone rūdijant armatūros strypams, atšokęs apsauginis sluoksnis pašalinamas.

Betono paviršiams valyti taikomos įvairios technologijos, kurios mažiausiai pažeistų likusį betoną.

Betoniniai paviršiai valomi:

Projektuotojas UAB „Klaipėdos projektas“	Objekto Nr. KP-2022-5923	Lapas 24	Lapų 26
---------------------------------------------	--------------------------	-------------	------------

mechaniniu būdu; kirstukais; vieliniais šepėčiais; pneumatiniiais ar elektriniais plaktais; šlifavimo ar pjovimo diskais; vandens srove; smėlio srove; hidromechaniniu būdu (sudėtine vandens ir smėlio srove).

Mechaninis būdas yra patikimiausias, dažniausiai taikomas, tačiau jis nėra labai našus ir taikomas atliekant nedidelės apimties restauravimo darbus. Mechaniškai valant betoną lieka nematomų betono pažeidimų, kurios gali sumažinti seno ar naujo betono sluoksnių tankumą.

Kai kada dangos valomos stipria (iki 2000 atmosferų) vandens srove, kuri gerai pašalina purų betono sluoksnį tuo pačiu ir nuvalo armatūrą.

Plieninės armatūros strypai ir įdėtinės detalės valomos iki blizgesio, geriausiai plieną valo smėlio srovė.

Paruoštas remontuoti betono paviršius turi būti švarus, sausas pakankamai stiprus, gniuždomasis stipris nemažiau kaip 15 MPa, tempimo 1,5 MPa, su paviršiuje aiškiai atidengtu stambiu užpildu. Betoną nuo armatūros strypų reikia pašalinti ne mažiau kaip 50 mm nuo surūdijusio ruožo.

Paruoštam konstrukcijos paviršiui atnaujinti bei užtikrinti gerą konstrukcijos ir naujų sluoksnių tankumą, taikomos įvairios remonto technologijos ir medžiagos.

Sankibai tarp sluoksnių užtikrinti paruoštas betoninės konstrukcijos paviršius ir armatūra remonto zonoje gruntuojami. Paviršiai remontuojami cementiniais ar polimercementiniais skiediniais ir betonais, gruntuojami polimercementiniais, polimeriniais ir epoksidiniais klijais. Jie patikimai suklijuoja seną ir naują betoną, sudaro užtvaramą agresyviems komponentams, vandeniui, deguoniui, chloro jonams prasiskverbti ir sukuria betono apsaugą. Išlyginamasis betoninis sluoksnis klojamas, kai gruntas tik pradeda kietėti, šviežias ant šviežio, būdu. Gruntas neturi būti sukietėjęs, nes priešingu atveju netenka adhezinių savybių.

Remontuojami betono sluoksniai skirstomi:

58.1. glaistus (2 – 5 mm storio);

58.2. skiedinius (5 – 20 mm);

58.3. betonus (daugiau kaip 20 – 30 mm).

Stambiausios užpildo dalelės turi būti nedidesnės kaip vienas trečdalis sluoksnio storio. Kietėjančias polimerines medžiagas reikia apsaugoti nuo vandens kritulių ir tiesioginių saulės spindulių. Baigus remontuoti sluoksniai dažomi arba hidrofobizuojami.

Betono paviršiams remontuoti medžiagos yra parenkamos, laikantis gamintojo rekomendacijų, dirbant laikytis darbo saugos reikalavimų.

Priemonės betoninių paviršių remontui

GREIT KIETĖJANTIS, DVIEJŲ KOMPONENTŲ SINTETINIS SKIEDINYS AKRILATO PAGRINDU

Gaminio savybės:

Neturi tirpiklių

Sukietėjęs reparoksidas yra fiziologiškai patikimas

Didelis pradinis ir galutinis stiprumas

Galimas ankstyvas apkrovimas

Didelis atsparumas dilimui

Nepralaidus vandeniui

Atsparus senėjimui, oro sąlygoms ir šalčiui


Taip pat apdorojamas esant minusinei temperatūrai

TS – 04. AKMENS PAVIRŠIŲ REMONTAS

Akmens paviršius nušveičiamas specialiai akmeniui skirta priemone, rankiniu būdu arba mechaniniu, naudojant specialius įrankius. Prieš, naudojant specialius tirpalus, sausuoju būdu nuo akmens nuvalomos samanės, kerpės. Po to naudojamos šlapios priemonės. Tada akmens paviršius gerai nuplaunamas vandeniui, nusausinamas ir impregnuojamas.

TS – 05. METALINĖS TVOROS

Metalinė tvora gaminama pagal SP-7 brėžinį. Tvoros segmentų pakeitimai turi būti derinama su projekto autoriumi.

Pareigos	Vardas, Pavardė	Atestato Nr.	Parašas	Data
PV, arch.	Asta Kinderienė	A 1572 , 3497		2023 07

Projektuotojas UAB „Klaipėdos projektas“	Objekto Nr. KP-2022-5923	Lapas 25	Lapų 26
---------------------------------------------	--------------------------	-------------	------------

7. ATLIKTŲ TECHNINIO PROJEKTO SUDERINIMŲ SĄRAŠAS

E Nr.	Projekto dalis	Suderinimo turinys	Data	Pastabos
1.	SSP	Mažosios Lietuvos saugomų teritorijų direkcijos raštas	2023 08 01	Priedai, psl.47-48
2.	SSP	Klaipėdos raj. sav. administracijos Žemės ūkio skyriaus derinimas	2023 08 03	Priedai, psl.54
	SSP	Valstybinės miškų tarnybos raštas	2023 08 09	Priedai, psl.49-50
	SSP	Klaipėdos raj. sav. administracijos skyriaus raštas	2023 08 30, Nr. (5.5.23 Mr) A5-3828.	Priedai, psl.51-53
	SSP	Klaipėdos žydų bendruomenės pritarimas	2023 09 04	Priedai, psl.55-58
	SSP	Užsakovo/statytojo pritarimas sprendiniams (projektinius sprendinių derinimas)	2023 10 18, Nr. (5.1.23 Mr) A5-4437.	Priedai, psl. 65-66

8. PRIEDŲ SĄRAŠAS

E Nr	Pavadinimas	Lapo Nr.	Lapų skaičius
1.	Projektavimo užduotis (Techninė užduotis)	27-34	8
2.	Nekilnojamojo turto registro centrinio duomenų banko išrašas	35-36	2
3.	Žemės sklypo planas	37-38	2
4.	Duomenys iš kultūros paveldo registro	39-40	2
5.	Projekto vadovo kvalifikacijos atestatas, nekilnojamojo kultūros paveldo apsaugos specialisto atestatas	41-42	2
6.	Projektui parengti naudotos licencijuotos projektavimo programinės įrangos sąrašas pagal techninio projekto sudedamąsias dalis.	43	1
7.	Topografinė nuotrauka	44	1
8.	Įgaliojimas	45-46	2
9.	Mažosios Lietuvos saugomų teritorijų tarnybos raštas	47-48	2
10.	Valstybinės miškų tarnybos raštas	49-50	2
11.	Klaipėdos raj. sav. administracijos skyriaus raštas	51-53	3
12.	Klaipėdos raj. sav. žemės ūkio skyriaus derinimas	54	1
13.	Žydų bendruomenės pritarimas	55-58	4
14.	NŽT skyriaus sutikimas darbams valstybinėje žemėje.	59-62	4
15.	Nekilnojamojo kultūros paveldo statinio tvarkomųjų statybos darbų projekto ar tvarkomųjų paveldosaugos darbų projekto paveldosaugos (specialiosios) ekspertizės aktas	63-64	2
16.	Pritarimas sprendiniams (projektinius sprendinių derinimas)	65-66	2

Projektuotojas UAB „Klaipėdos projektas“	Objekto Nr. KP-2022-5923	Lapas 26	Lapų 26
---------------------------------------------	--------------------------	-------------	------------

TVIRTINU:
Klaipėdos rajono savivaldybės
administracijos direktorius

Justas Ruškys

**VEIVIRŽĖNŲ ŽYDŲ ŽUDYNIŲ VIETOS IR KAPO (U. K. 20666) SUTVARKYMO
PROJEKTO PARENGIMO IR PROJEKTO VYKDYMO PRIEŽIŪROS PASLAUGŲ
TECHNINĖ SPECIFIKACIJA
(PROJEKTAVIMO UŽDUOTIS)**

I. BENDROJI INFORMACIJA

1. STATYTOJAS (UŽSAKOVAS)	Klaipėdos rajono savivaldybės administracija Įstaigos kodas 188773688 Klaipėdos g. 2, Gargždai, tel. 8 46 211116 Kontaktinis asmuo: Architektūros ir teritorijų planavimo skyriaus patarėja Sonata Šmatauskienė tel. 8 618 45035, el. paštas sonata.smatauskiene@klaipedos-r.lt
2. PROJEKTO PAVADINIMAS	Veiviržėnų žydų žudynių vietos ir kapo (u. k. KVR 20666), Trepkalnių k., Veiviržėnų sen., Klaipėdos r. sav., sutvarkymo projektas
3. ADRESAS	Trepkalnių k., Veiviržėnų sen., Klaipėdos r. sav.
4. ŽEMĖS SKLYPO KADASTRO NR.	5563/0007:292
5. ŽEMĖS SKLYPO PLOTAS	0,0172 ha
6. ŽEMĖS SKLYPO NAUDOJIMO BŪDAS	Kultūros paveldo objektų žemės sklypai
7. PROJEKTAVIMO ETAPAS	Nustato projekto vadovas
8. INFORMACIJA APIE OBJEKTAŲ	Veiviržėnų žydų žudynių vieta ir kapas (unikalus kodas Kultūros vertybių registre 20666). Statusas – valstybės saugomas . Objekto reikšmingumo lygmuo – nacionalinis . Vertybė pagal sandarą – pavienis objektas. Vertingųjų savybių pobūdis - Istorinis (lemiantis reikšmingumą svarbus); Memorialinis (lemiantis reikšmingumą svarbus). Vertingosios savybės: 7.1.3.4. žemės ir jos paviršiaus elementai - Veiviržėnų mstl. gyventojų palaikai (-; -; IKONOGR Nr. 1; 2014 m.); lygus reljefas (Veiviržo u. slėnys; būklė patenkinama; TRP 1; FF Nr. 1-6; 2014 m.); 7.5. Faktai apie svarbius visuomenės ir valstybės istorijos įvykius - 1941 m. rugsėjo mėn. (diena nežinoma) nacistinės Vokietijos valdžios suorganizuotos egzekucijos metu nužudyti ir užkasti Veiviržėnų mstl. žydai. Tikslus nužudytųjų skaičius nežinomas. Literatūroje nurodomas aukų skaičius yra 300-400 žydų moterų ir vaikų, ant memorialinio paminklo nurodytas aukų skaičius - 76 žydų vyrai, moterys ir vaikai. Daugiau informacijos apie kultūros paveldo objektą Kultūros vertybių registro internetiniame puslapyje https://kvr.kpd.lt

9. ESAMA PADĖTIS	Pagal 2021-07-02 Kultūros paveldo objekto būklės patikrinimo aktas Nr. K9-4, būklė blogėja.
------------------	---------------------------------------------------------------------------------------------

II. PROJEKTAVIMO PASLAUGŲ APIMTIS, TRUKMĖ IR STATYTOJO (UŽSAKOVO) PATEIKIAMI DUOMENYS

10. PROJEKTAVIMO PASLAUGŲ APIMTIS:	Parengti Veiviržėnų žydų žudynių vietos ir kapo (u. k. KVR 20666), Trepkalnių k., Veiviržėnų sen., Klaipėdos r. sav., sutvarkymo projektą, numatant akmeninio paminklo ir jo betoninio pamato remontą/atnaujinimą, kapo borto remontą, teritorijos aptvėrimą nauja metaline tvorele, aplinkos (želdynų) tvarkymą, vietą informacinio stendo įrengimui, privažiavimo/priėjimo keliuko (apie 360 m) sutvarkymą ir kt. sprendinius, kuriais būtų pagerinta objekto fizinė ir jo aplinkos būklė bei objektas pritaikytas lankymui. Preliminarus projektuojamų elementų sąrašas (kiekiai bus tikslinami projektavimo metu).
11. PROJEKTAVIMO PASLAUGOS:	Veiviržėnų žydų žudynių vietos ir kapo (u. k. KVR 20666), Trepkalnių k., Veiviržėnų sen., Klaipėdos r. sav., sutvarkymo projektą (toliau – Projektas) turi sudaryti: aiškinamasis raštas (bendri duomenys, objekto esamos būklės aprašymas, esamos padėties fotofiksacija, sprendiniai), orientacinis darbų kiekių žiniaraštis, techninės specifikacijos, brėžiniai (situacijos planas, statybos sklypo planas, architektūriniai brėžiniai), statybos skaičiuojamosios kainos nustatymo sąnaudų kiekių žiniaraščiai.
12. KITI REIKALAVIMAI:	Paslaugos teikėjas esant poreikiui užako ir apmoka Projektui parengti reikalingų dokumentų parengimą; Projekto sprendiniais turi būti išsaugomas kultūros paveldo objekto autentiškumas ir nustatytos vertingosios savybės; Visos siūlomos tvarkymo priemonės turi derėti kraštovaizdyje ir tarpusavyje, būti estetiškos, ilgaamžės, atsparios vandalizmui ir aplinkos poveikiui. Projekto sprendiniai turi būti suderinti su Statytoju (Užsakovu) ir Lietuvos žydų (litvakų) bendruomene bei gautas pritarimas iš Kultūros paveldo departamento prie Kultūros ministerijos Klaipėdos teritorinio skyriaus. Atlikti tvarkybos darbų projekto sprendinių įgyvendinimo priežiūrą.
13. PROJEKTE TAIKOMA TEISĖ IR NORMATYVINIAI DOKUMENTAI	Rengiant projektą vadovautis LR Nekilnojamojo kultūros paveldo apsaugos įstatymu, Paveldo tvarkybos reglamentais (PTR), Nekilnojamosios kultūros vertybės – įvykio, laidojimo ir mitologinės vietos tipiniu apsaugos reglamentu, patvirtintu Lietuvos Respublikos Vyriausybės 2002 m. sausio 31 d. nutarimu Nr. 152 „Dėl nekilnojamųjų kultūros vertybių atskirų grupių tipinių apsaugos reglamentų patvirtinimo“, Žydų senųjų kapinių bei žudynių vietų ir kapų tvarkymo rekomendacijomis http://kpd.lt/lt/pagrindinis-meniu/idomu/naujienlaiskis/zydu-senuju-kapiniu-bei-zudyniu-vietu-ir-kapu-tvarkymo-rekomendacijos.html ir kitais normatyviniais dokumentais bei ikonografinė, istorinė medžiaga.
14. PROJEKTAVIMO PASLAUGŲ TRUKMĖ:	Bendra sutarties trukmė: 48 mėn. Projektavimo darbų atlikimui: 6 mėn. nuo sutarties įsigaliojimo. Projekto vykdymo priežiūra atliekama statybos darbų metu, t. y. nuo statybos darbų pradžios iki statybos darbų užbaigimo.

	Projekto parengimo sutarties termino pratęsimas nenumatomas. Paslaugų teikėjas turi teisę užbaigti paslaugas ankščiau sutarto termino.
15. PASLAUGŲ TEIKĖJUI PATEIKIAMAI DOKUMENTAI:	Nekilnojamojo turto registro centrinio duomenų banko išrašas; Nekilnojamojo turto objekto kadastrinių matavimo byla; NŽT skyriaus sutikimas darbams valstybinėje žemėje.
16. TIEKĖJAS TURI UŽTIKRINTI, KAD BŪTŲ TAIKOMOS ŠIOS APLINKOS APSAUGOS PRIEMONĖS:	1. Visi Paslaugų perdavimo-priėmimo aktai, pranešimai tarp Sutarties šalių, PVM sąskaitos-faktūros sudaromi, teikiami Sutarties šalims ir pasirašomi tik el. būdu; 2. Projektas rengiamas ir teikiamas tik el. būdu.

PRIDEDAMA. 2021-07-02 Kultūros paveldo objekto būklės patikrinimo aktas Nr. K9-4.

Architektūros ir teritorijų planavimo skyriaus vedėjas

Gytis Kasperavičius

**KLAIPĖDOS RAJONO SAVIVALDYBĖS ADMINISTRACIJOS
ARCHITEKTŪROS IR TERITORIJŲ PLANAVIMO SKYRIUS**

KULTŪROS PAVELDO OBJEKTO BŪKLĖS PATIKRINIMO AKTAS

2021-07-02 Nr. K9-4

(data)

Gargždai

(užpildymo vieta)

I. BENDRIEJI KULTŪROS PAVELDO OBJEKTO DUOMENYS

1. Pavadinimas – **Veiviržėnų žydų žudynių vieta ir kapas**
2. Unikalus kodas Kultūros vertybių registre **20666**
3. Nekilnojamojo kultūros paveldo vertinimo tarybos akto patvirtinimo data ir numeris (jei aktas patvirtintas) – **Dėl duomenų patikslinimo; 2015-03-16 Nr. KPD-KP-505**
4. Adresas – **Trepkalnių k., Veiviržėnų sen., Klaipėdos r. sav.**
5. Valdytojas – **Klaipėdos rajono savivaldybė, Klaipėdos g. 2, Gargždai, tel. 8 46 211116.**
(vardas, pavardė, gyv. vieta, tel. numeris/juridinio asmens pavadinimas, teisinė forma, buveinė, kodas, tel. numeris)
6. Paskelbtas ar nepaskelbtas saugomu kultūros paveldo objektu – **valstybės saugomas**
7. Ankstesnio būklės patikrinimo akto data ir numeris —

II. KULTŪROS PAVELDO OBJEKTO BŪKLĖS DUOMENYS

8. Kultūros paveldo objekto fizinės būklės pokytis

	5 – būklė labai pagerėjo	4 – būklė gerėja	3 – būklė nepakito	2 – būklė blogėja	1 – būklė labai pablogėjo
1. Kultūros paveldo objekto fizinės būklės pokyčio įvertinimas*				✓	

* - Pažymėti - ✓.

5 – būklė labai pagerėjo - objektas restauruotas, pritaikytas ar atkurtas, aplinka sutvarkyta, nuolat prižiūrima, vizualinės taršos šaltinių nėra;

4 – būklė gerėja - objektas yra naudojamas ir valdytojas nuolat vykdo priežiūros darbus, laiku šalinami atsiradę defektai, objekte atlikti/atliekami remonto, konservavimo darbai arba objekte atliekami restauravimo, pritaikymo ar atkūrimo darbai, aplinka tvarkoma, nuolat prižiūrima, vizualinės taršos šaltinių nėra arba imamas priemonių juos panaikinti;

3 – būklė nepakito - objektas yra naudojamas ir valdytojas nuolat vykdo priežiūros darbus, objektas nenaudojamas, bet jame atliekami/atlikti tyrimai, avarijos grėsmės pašalinimo, apsaugos techninių priemonių įrengimo ar kiti neatidėliotini saugojimo darbai, objektas užkonservuotas, imamas priemonių apsaugoti objektą nuo neigiamo aplinkos poveikio, aplinka tvarkoma nereguliariai, yra vizualinės taršos šaltinių, dėl kurių panaikinimo nesiumta jokių priemonių;

2 – būklė blogėja - objektas nenaudojamas/naudojamas ir nyksta dėl valdytojo nevykdomos ar nepakankamos priežiūros, buvo apardytas stichinių nelaimių ar neteisėta veikla, sunyko ar buvo apardyta iki 50% objekto, aplinka netvarkoma, yra vizualinės taršos šaltinių, dėl kurių panaikinimo nesiumta jokių priemonių, ar tokių šaltinių daugėja;

1 – būklė labai pablogėjo - objektas sunyko, buvo sunaikintas stichinių nelaimių ar neteisėta veikla, sunyko ar buvo sunaikinta daugiau kaip 50% objekto, aplinka apleista, netvarkoma, daugėja vizualinės taršos šaltinių, ir dėl to nesiumama jokių priemonių.

9. Kultūros paveldo objekto (statinio) dalių fizinės būklės pokytis**

	5 – būklė labai pagerėjo	4 – būklė gerėja	3 – būklė nepakito	2 – būklė blogėja	1 – būklė labai pablogėjo
1. Pamatai ir nuogrindos					
2. Sienų konstrukcijos					
3. Sienų apdaila					
4. Stogo danga					
5. Stogo konstrukcijos					
6. Langai					
7. Durys					
8. Puošyba (jei yra)					

** - 9 p. pildomas tik kultūros paveldo statiniams. Vertinant kultūros paveldo statinio bendrą būklės pokytį 8 p., išvedamas vidurkis iš visų tokio statinio dalių fizinės būklės pokyčio vertinimo balų, pažymėtų 9 p.

10. Išvados apie kultūros paveldo objekto fizinės būklės pokytį

Saugomoje teritorijoje yra Holokausto aukų atminimo memorialinis paminklas – akmenis paminklas su juodoje granito plokštėje tiek lietuviškame, tiek jidiš kalbomis išraižytu tekstu. Paminklo būklė patenkinama, paminklo betoninis pagrindas aptrupėjęs, yra matomi įtrūkimai, apaugęs samanomis. Kapo vietą žymintis betoninis bordiūras blogos būklės, apsamanojęs, apsinešęs purvu, daugelyje vietų aptrupėjęs, yra atskilę kraštai. Teritorija aptverta metaline tvora, kurios būklė taip pat bloga. Viršutinės tvoros metalinės detalės sulankstytos, dalis detalių nukritusios ant žemės, apatinių tvoros detalių visai nebėra (sunyko arba pavogtos).

11. Kultūros paveldo objekto aplinkos būklės pokytis***

5 – būklė labai pagerėjo	4 – būklė gerėja	3 – būklė nepakito	2 – būklė blogėja	1 – būklė labai pablogėjo
			V	

***- Pažymėti - V.

12. Išvados apie kultūros paveldo objekto aplinkos būklės pokytį

Teritorijos prieigos apaugusios menkaverčiais medžiais, yra medžių vėjavartų.

PRIDEDAMA:

13. Fotofiksacija, 2 lapai.

14. Kiti dokumentai _____, _____ lapų.

Architektūros ir teritorijos planavimo
skyriaus patarėja



Sonata Šmatauskienė



Nr. 1	Pavadinimas	Veiviržėnų žydų žudynių vieta ir kapas		
Fotografavo		Sonata Šmatauskienė	Data	2021-07-01



Nr. 2	Pavadinimas	Veiviržėnų žydų žudynių vieta ir kapas. Holokausto aukų atminimo memorialinis paminklas		
Fotografavo		Sonata Šmatauskienė	Data	2021-07-01



Nr. 3	Pavadinimas	Veiviržėnų žydų žudynių vieta ir kapas. Vaizdas iš ŠV		
Fotografavo		Sonata Šmatauskienė	Data	2021-07-01



Nr. 4	Pavadinimas	Veiviržėnų žydų žudynių vieta ir kapas. Tvoros fragmentas		
Fotografavo		Sonata Šmatauskienė	Data	2021-07-01

DETALŪS METADUOMENYS	
Dokumento sudarytojas (-ai)	Klaipėdos rajono savivaldybė
Dokumento pavadinimas (antraštė)	Veiviržėnų žydų žudynių vietos ir kapo (u. k. 20666) sutvarkymo projekto parengimo ir projekto vykdymo priežiūros paslaugų techninė specifikacija (projektavimo užduotis)
Dokumento registracijos data ir numeris	2022-03-17 Nr. Ar.14-38
Dokumento gavimo data ir dokumento gavimo registracijos numeris	-
Dokumento specifikacijos identifikavimo žymuo	ADOC-V1.0
Parašo paskirtis	Pasirašymas
Parašą sukūrusio asmens vardas, pavardė ir pareigos	Sonata Šmatauskienė Patarėjas
Parašo sukūrimo data ir laikas	2022-03-17 10:57
Parašo formatas	Einamojo galiojimo (XAdES-EPES)
Laiko žymoje nurodytas laikas	
Informacija apie sertifikavimo paslaugų teikėją	ADIC CA-A
Sertifikato galiojimo laikas	2021-07-07 09:37 - 2024-07-06 09:37
Parašo paskirtis	Pasirašymas
Parašą sukūrusio asmens vardas, pavardė ir pareigos	Gytis Kasperavičius Skyriaus vedėjas
Parašo sukūrimo data ir laikas	2022-03-17 15:22
Parašo formatas	Einamojo galiojimo (XAdES-EPES)
Laiko žymoje nurodytas laikas	
Informacija apie sertifikavimo paslaugų teikėją	ADIC CA-A
Sertifikato galiojimo laikas	2021-10-15 12:35 - 2024-10-14 12:35
Parašo paskirtis	Pasirašymas
Parašą sukūrusio asmens vardas, pavardė ir pareigos	Justas Ruškys Administracijos direktorius
Parašo sukūrimo data ir laikas	2022-03-17 16:08
Parašo formatas	Einamojo galiojimo (XAdES-EPES)
Laiko žymoje nurodytas laikas	
Informacija apie sertifikavimo paslaugų teikėją	ADIC CA-B
Sertifikato galiojimo laikas	2021-06-21 10:14 - 2024-06-20 10:14
Informacija apie būdus, naudotus metaduomenų vientisumui užtikrinti	-
Pagrindinio dokumento priedų skaičius	1
Pagrindinio dokumento priedamų dokumentų skaičius	0
Priedamo dokumento sudarytojas (-ai)	-
Priedamo dokumento pavadinimas (antraštė)	2021-07-02 Nr. K9-4_Veivirzenu zydu zudyniu vieta ir kapas_20666.pdf
Priedamo dokumento registracijos data ir numeris	-
Programinės įrangos, kuria naudojantis sudarytas elektroninis dokumentas, pavadinimas	Elpako v.20220225.3
Informacija apie elektroninio dokumento ir elektroninio (-ių) parašo (-ų) tikrinimą (tikrinimo data)	Metaduomuo "Priskirtos bylos (tomo) indeksas (-ai)" privalo būti elektroniniame dokumente ir kiekviename pasikartojančiame tėviniame elemente
Elektroninio dokumento nuorašo atspausdinimo data ir ją atspausdinęs darbuotojas	2022-03-18 nuorašą suformavo Sonata Šmatauskienė
Paieškos nuoroda	-
Papildomi metaduomenys	-

NEKILNOJAMOJO TURTO REGISTRO DUOMENŲ BAZĖS IŠRAŠAS

2023-07-18 09:51:29

1. Nekilnojamojo turto registre įregistruotas turtas:

Registro Nr.: 44/2515693
 Registro tipas: Žemės sklypas
 Sudarymo data: 2020-05-04
 Klaipėdos r. sav., Veiviržėnų sen., Trepkalnių k.

2. Nekilnojamieji daiktai:

2.1.

Žemės sklypas
 Klaipėdos r. sav., Veiviržėnų sen., Trepkalnių k.
 Unikalus daikto numeris: 4400-5351-5876
 Žemės sklypo kadastro numeris ir kadastro vietovės pavadinimas: 5563/0007:292 Veiviržėnų k.v.
 Daikto pagrindinė naudojimo paskirtis: Konservacinė
 Žemės sklypo naudojimo būdas: Kultūros paveldo objektų žemės sklypai
 Žemės sklypo plotas: 0.0180 ha
 Užstatyta teritorija: 0.0180 ha
 Žemės ūkio naudmenų našumo balas: 35.0
 Matavimų tipas: Žemės sklypas suformuotas atliekant kadastrinius matavimus
 Vidutinė rinkos vertė: 31 Eur
 Vidutinės rinkos vertės nustatymo data: 2023-07-11
 Vidutinės rinkos vertės nustatymo būdas: Masinis vertinimas
 Kadastro duomenų nustatymo data: 2023-02-21

3. Daikto priklausiniai iš kito registro: įrašų nėra

4. Nuosavybė:

4.1.

Nuosavybės teisė
 Savininkas: LIETUVOS RESPUBLIKA, a.k. 111105555
 Daiktas: žemės sklypas Nr. 4400-5351-5876, aprašytas p. 2.1.
 Įregistravimo pagrindas: 2020-04-17 Nacionalinės žemės tarnybos teritorinio skyriaus vedėjo sprendimas Nr. 12SK-409-(14.12.110.)
 2023-06-20 Nacionalinės žemės tarnybos teritorinio skyriaus vedėjo sprendimas Nr. 12SK-560-(14.12.110 E.)
 Įrašas galioja: Nuo 2023-07-12

5. Valstybės ir savivaldybių žemės patikėjimo teisė:

5.1.

Valstybinės žemės patikėjimo teisė
 Patikėtinis: Nacionalinė žemės tarnyba prie Aplinkos ministerijos, a.k. 188704927
 Daiktas: žemės sklypas Nr. 4400-5351-5876, aprašytas p. 2.1.
 Įregistravimo pagrindas: 2020-04-17 Nacionalinės žemės tarnybos teritorinio skyriaus vedėjo sprendimas Nr. 12SK-409-(14.12.110.)
 2023-06-20 Nacionalinės žemės tarnybos teritorinio skyriaus vedėjo sprendimas Nr. 12SK-560-(14.12.110 E.)
 Įrašas galioja: Nuo 2023-07-12

6. Kitos daiktinės teisės: įrašų nėra

7. Juridiniai faktai:

7.1.

Sudaryta panaudos sutartis
 Panaudos gavėjas: KLAIPĖDOS RAJONO SAVIVALDYBĖ, a.k. 111103732
 Daiktas: žemės sklypas Nr. 4400-5351-5876, aprašytas p. 2.1.
 Įregistravimo pagrindas: 2020-06-19 Panaudos sutartis Nr. 12SUN-18/2020-07-23 Nr.AS-1000
 Plotas: 0.0172 ha
 Įrašas galioja: Nuo 2020-08-05
 Terminas: Nuo 2020-06-19 iki 2050-06-03

8. Žymos:

8.1.

Teritorija, kurioje taikomos SŽNS, neįregistruota Nekilnojamojo turto registre:
 ichtiologiniai draustiniai (V skyrius, penkioliktasis skirsnis)
 Daiktas: žemės sklypas Nr. 4400-5351-5876, aprašytas p. 2.1.
 Įregistravimo pagrindas: 2019-06-06 Lietuvos Respublikos specialiųjų žemės naudojimo sąlygų įstatymas Nr. XIII-2166
 2019-12-19 Lietuvos Respublikos žemės ūkio ministro įsakymas Nr. 3D-711
 2020-04-17 Nacionalinės žemės tarnybos teritorinio skyriaus vedėjo sprendimas Nr. 12SK-409-(14.12.110.)
 Plotas: 172.00 kv. m
 Įrašas galioja: Nuo 2023-01-01

8.2.

Teritorija, kurioje taikomos SŽNS, neįregistruota Nekilnojamojo turto registre:
 gamtiniai ir kompleksiniai draustiniai (V skyrius, aštuntasis skirsnis)
 Daiktas: žemės sklypas Nr. 4400-5351-5876, aprašytas p. 2.1.
 Įregistravimo pagrindas: 2019-06-06 Lietuvos Respublikos specialiųjų žemės naudojimo sąlygų įstatymas Nr. XIII-2166
 2019-12-19 Lietuvos Respublikos žemės ūkio ministro įsakymas Nr. 3D-711
 2020-04-17 Nacionalinės žemės tarnybos teritorinio skyriaus vedėjo sprendimas Nr. 12SK-409-(14.12.110.)
 Plotas: 172.00 kv. m
 Įrašas galioja: Nuo 2023-01-01

8.3.

Teritorija, kurioje taikomos SŽNS, neįregistruota Nekilnojamojo turto registre:
 paviršinių vandens telkinių pakrantės apsaugos juostos (VI skyrius, aštuntasis skirsnis)
 Daiktas: žemės sklypas Nr. 4400-5351-5876, aprašytas p. 2.1.

- [registravimo pagrindas: 2019-06-06 Lietuvos Respublikos specialiųjų žemės naudojimo sąlygų įstatymas Nr. XIII-2166
2019-12-19 Lietuvos Respublikos žemės ūkio ministro įsakymas Nr. 3D-711
2020-04-17 Nacionalinės žemės tarnybos teritorinio skyriaus vedėjo sprendimas Nr. 12SK-409-(14.12.110.)
Plotas: 53.00 kv. m
[rašas galioja: Nuo 2023-01-01
- 8.4. Teritorija, kurioje taikomos SŽNS, neįregistruota Nekilnojamojo turto registre: kultūros paveldo objektų ir vietovių teritorijos, jų apsaugos zonos (V skyrius, pirmasis skirsnis)
Daiktas: žemės sklypas Nr. 4400-5351-5876, aprašytas p. 2.1.
[registravimo pagrindas: 2019-06-06 Lietuvos Respublikos specialiųjų žemės naudojimo sąlygų įstatymas Nr. XIII-2166
2019-12-19 Lietuvos Respublikos žemės ūkio ministro įsakymas Nr. 3D-711
2020-04-17 Nacionalinės žemės tarnybos teritorinio skyriaus vedėjo sprendimas Nr. 12SK-409-(14.12.110.)
Plotas: 172.00 kv. m
[rašas galioja: Nuo 2023-01-01
- 8.5. Teritorija, kurioje taikomos SŽNS, neįregistruota Nekilnojamojo turto registre: paviršinių vandens telkinių apsaugos zonos (VI skyrius, septintasis skirsnis)
Daiktas: žemės sklypas Nr. 4400-5351-5876, aprašytas p. 2.1.
[registravimo pagrindas: 2019-06-06 Lietuvos Respublikos specialiųjų žemės naudojimo sąlygų įstatymas Nr. XIII-2166
2019-12-19 Lietuvos Respublikos žemės ūkio ministro įsakymas Nr. 3D-711
2020-04-17 Nacionalinės žemės tarnybos teritorinio skyriaus vedėjo sprendimas Nr. 12SK-409-(14.12.110.)
Plotas: 172.00 kv. m
[rašas galioja: Nuo 2023-01-01

9. Teritorijos, kuriose taikomos SŽNS, įrašytos į NTK kadastro duomenų byloje įrašytų duomenų pagrindu: įrašų nėra

10. Daikto registravimas ir kadastro žymos:

- 10.1. Kadastro duomenų tikslinimas (daikto registravimas)
Daiktas: žemės sklypas Nr. 4400-5351-5876, aprašytas p. 2.1.
[registravimo pagrindas: 2023-02-21 Nekilnojamojo daikto kadastro duomenų byla
2023-06-20 Nacionalinės žemės tarnybos teritorinio skyriaus vedėjo sprendimas Nr. 12SK-560-(14.12.110 E.)
[rašas galioja: Nuo 2023-07-11
- 10.2. Kadastrinius matavimus atliko (kadastro žyma)
LORETA LANKUTIENĖ
Daiktas: žemės sklypas Nr. 4400-5351-5876, aprašytas p. 2.1.
[registravimo pagrindas: 2014-09-11 Kvalifikacijos pažymėjimas Nr. 2M-M-2108
2023-02-21 Nekilnojamojo daikto kadastro duomenų byla
[rašas galioja: Nuo 2023-07-11
- 10.3. Suformuotas naujas (daikto registravimas)
Daiktas: žemės sklypas Nr. 4400-5351-5876, aprašytas p. 2.1.
[registravimo pagrindas: 2019-04-03 Nekilnojamojo daikto kadastro duomenų byla
2020-04-17 Nacionalinės žemės tarnybos teritorinio skyriaus vedėjo sprendimas Nr. 12SK-409-(14.12.110.)
[rašas galioja: Nuo 2020-05-04

11. Duomenys apie įregistruotas teritorijas, kuriose taikomos specialiosios žemės naudojimo sąlygos: įrašų nėra

12. Registro pastabos ir nuorodos: įrašų nėra

13. Kita informacija: įrašų nėra

14. Informacija apie duomenų sandoriui tikslinimą: įrašų nėra

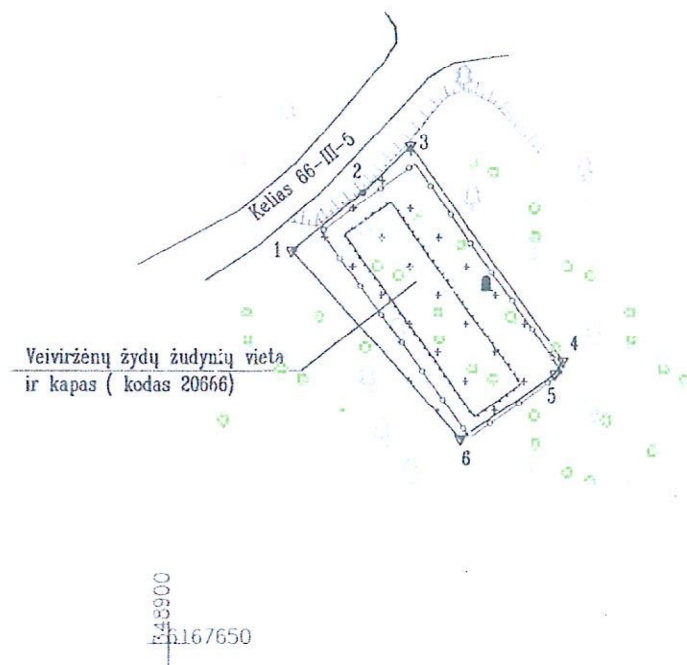

Dokumentą atspausdino

SONATA ŠMATAUSKIENĖ

Žemės sklypo išdėstymo schema

ŽEMĖS SKLYPO PLANAS M 1:500

Žemės sklypo plotas 180m²



Linijų anotacijų lentelė

Gretimybė	Atstumas
1-2	6.35
2-3	4.71
3-4	18.48
4-5	1.03
5-6	7.97
6-1	17.68

Kadastras:	vietovė	Veiviržėnų	blokas	sklypas
Žemės sklypo kadastro Nr:		5 5 6 3	0 0 0 7	0 2 9 2

Savivaldybė	Klaipėdos r.
Seniūnija	Veiviržėnų
Gyvenamoji vietovė	Trepkalnių
Gatvė, namo Nr.	

Gretimybė	Gretimo žemės sklypo kadastro Nr.	Pastabos
1-3		Kelias 66-III-5
3-4		V.Z.F.
4-1	5563/0007:0294	Kadastriniai matavimai

Su pagal 2022 m. 12 mėn. 06 d. atliktą žemės sklypo ribų pažėklinimą-parodymą parengtame žemės sklypo plane išbraizytomis ribomis ir apskaičiuotu žemės sklypo plotu sutinku:

Klaipėdos rajono savivaldybės administracijos direktorius
(žemės sklypo savininko (esamo arba būsimoji) vardas, pavardė) **Arbūšauskas** (parašas) **2023-02-21** (data)

VĮ ŽEMĖS ŪKIO DUOMENŲ CENTRAS

KAUNO ŽEMĖTŪKŲ IR GEODEZIJOS SKYRIUS

Į.k. 306205512, S.SOMAKUS G. 19, KLAIPĖDA, mob. +370 610 31844

Pareigos	Parašas	Vardas, pavardė	Data
Grupės vadovė	<i>[Signature]</i>	Sandra Malinauskaitė	2023-02-21
Matininkė	<i>[Signature]</i>	Loreta Lankauskaitė	2023-02-21
Matininko kvalifikacijos pažymėjimo Nr.	2M-M-2108		

Veiviržėnų žydų žudynių vieta ir kapas

★★★★★

Aprašymas

Unikalus objekto kodas

20666

Pilnas pavadinimas

Veiviržėnų žydų žudynių vieta ir kapas

Adresas

Klaipėdos rajono sav., Veiviržėnų sen., Trepkalnių k.,

Įregistravimo registre data

1993-10-05

Statusas

Valstybės saugomas

Objekto reikšmingumo lygmuo yra

Nacionalinis

Rūšis

Nekilnojamas

Teritorijos

KVR objektas: 144.00 kv. m

Vertybė pagal sandarą

Pavienis objektas

Seni kodai

Nr. naujai išaiškinamųjų sąraše: 2706

Kodas registre iki 2005.04.19: I23

Vertingųjų savybių pobūdis

Istorinis (lemiantis reikšmingumą svarbus); Memorialinis (lemiantis reikšmingumą svarbus);

Vertingosios savybės

7.1.3.4. Žemės ir jos paviršiaus elementai - **Veiviržėnų mstl. gyventojų palaikai** (-; -; IKONOGR Nr. 1; 2014 m.); **lygus reljefas** (Veiviržo u. slėnys; būklė patenkinama; TRP 1; FF Nr. 1-6; 2014 m.);

7.5. Faktai apie svarbius visuomenės ir valstybės istorijos įvykius - **1941 m. rugsėjo mėn. (diena nežinoma) nacistinės Vokietijos valdžios suorganizuotos egzekucijos metu nužudyti ir užkasti Veiviržėnų mstl. žydai. Tikslus nužudytųjų skaičius nežinomas. Literatūroje nurodomas aukų skaičius yra 300-400 žydų moterų ir vaikų, ant memorialinio paminklo nurodytas aukų skaičius - 76 žydų vyrai, moterys ir vaikai.**

Dokumentai

1. KVAD direktoriaus įsakymas; 1996-09-27; Nr: 104 ;
2. Dėl pripažinimo valstybės saugomu ; 2005-04-29; Nr: JV-190;
3. Dėl duomenų patikslinimo; 2015-03-16; Nr: KPD-KP-505; Aktas TRP
4. Papildoma medžiaga; 2015-03-17; Nr: ID-120184; IKONOGR Nr. 1 1994 m. schema


Šaltiniai ir medžiagos

1. Holokausto Lietuvoje atlasas. Vilnius, 2011, p. 80.
2. Kultūros vertybės pagrindinis dosjė (I23). Žydų žudynių vieta ir kapas. Vilnius, 1994. Kultūros paveldo centro paveldosaugos biblioteka.

Nuotraukos




[1](#)



[2](#)



[3](#)



[4](#)



[5](#)



[6](#)

[Kiti šaltiniai apie objektą](#)

[Naujas komentaras / nuotrauka](#)

Architekto

KVALIFIKACIJOS A T E S T A T A S

LIETUVOS ARCHITEKTŲ RŪMAI

Nr. A 1572

Asta Kinderienė

**Statinio projekto, statinio projekto vykdymo priežiūros,
statinio projekto architektūrinės dalies,
statinio projekto architektūrinės dalies vykdymo priežiūros,
statinio projekto sklypo plano (sklypo sutvarkymo) dalies,
statinio projekto sklypo plano (sklypo sutvarkymo) dalies vykdymo priežiūros
vadovė**

Statinių rūšys: pastatai ir inžineriniai statiniai

Statinių kategorija: ypatingieji ir neypatingieji statiniai, įskaitant statinius,
esančius kultūros paveldo objekto teritorijoje, jo apsaugos zonoje ar kultūros
paveldo vietovėje (išskyrus kultūros paveldo objektus ir kultūros paveldo statinius)

Teritorijų planavimo vadovė

Kompleksinio teritorijų planavimo dokumentų rūšies:

vietovės lygmens detalieji planai

Specialiojo teritorijų planavimo dokumentų rūšies:

vietovės lygmens inžinerinės infrastruktūros vystymo planai

Lietuvos architektų rūmų pirmininkas



Algimantas Pliučas

Architektų profesinio atestavimo komisijos

2013 m. birželio mėn. 13 d. posėdžio protokolas Nr. 79

2023 m. gegužės mėn. 31 d. posėdžio protokolas Nr. 202



LIETUVOS RESPUBLIKOS
KULTŪROS MINISTERIJA

NEKILNOJAMOJO KULTŪROS PAVELDO APSAUGOS SPECIALISTO KVALIFIKACIJOS ATESTATAS

2020-02-18 Nr. 0555
(data)

Asta Kinderienė

(atestuoto specialisto vardas, pavardė)

Tvarkybos darbų projektų rengimas ir vadovavimas projektavimui – architektūrinio paveldo tvarkybos darbų projektavimas;

Paveldosaugos (specialioji) ekspertizė – architektūrinio paveldo tvarkybos darbų projektų;

Paveldosaugos (specialioji) ekspertizė – nekilnojamojo kultūros paveldo vertinimo, pagal reikšmingumą lemiantį vertingųjų savybių pobūdį ar jų derinį – architektūrinio;

Tvarkybos darbų projektų vykdymo priežiūra ir vadovavimas tvarkybos darbų projektų vykdymo priežiūrai – architektūrinio paveldo tvarkybos darbų projektų sprendinių įgyvendinimo priežiūra

(nekilnojamojo kultūros paveldo apsaugos veikla (-os) ir specializacija (-os))

Lietuvos Respublikos kultūros ministras

A. V.

(parašas)

Mindaugas Kvietkauskas

(vardas ir pavardė)

A 0555

Projekto pavadinimas: **VEIVIRŽENŲ ŽYDŲ ŽUDYNIŲ VIETOS IR KAPO (u.o.k. 20666),
Trepkalnių k., Veiviržėnų sen., Klaipėdos r. sav., SUTVARKYMO PROJEKTAS**

Statinio projekto Nr.

KP – 2022/5923

**LICENCIJUOTOS PROJEKTAVIMO PROGRAMINĖS ĮRANGOS SĄRAŠAS
PAGAL APRAŠO SUDEDAMĄSIAS DALIS**

Eil. Nr	Bylos pavadinimas	Projektuotojas	Licencijuotos projektavimo programinės įrangos
1.	Veiviržėnų žydų žudynių vietos ir kapo (u.o.k. 20666), Trepkalnių k., Veiviržėnų sen., Klaipėdos r. sav., sutvarkymo projektas	UAB "Klaipėdos projektas"	Microsoft word AutoCad 2010 LT

Statinio projekto vadovas

Asta Kinderienė



KLAIPĖDOS RAJONO SAVIVALDYBĖS ADMINISTRACIJA

UAB „Klaipėdos projektas“
Kepėjų g. 11A,
LT-91247 Klaipėda
El. paštas kinderieneasta@hotmail.com

ĮGALIOJIMAS

Klaipėdos rajono savivaldybės administracija, juridinių asmenų registro kodas 188773688, įgalioja projekto vadovę Astą Kinderienę atstovauti Klaipėdos rajono savivaldybės administracijai, tvarkant Veiviržėnų žydų žudynių vietas ir kapo (unikalus kodas KVR 20666) Trepkalnių k., Veiviržėnų sen., Klaipėdos r. sav., sutvarkymo projekto parengimo dokumentaciją valstybinėse, savivaldybės įstaigose, įmonėse bei visose reikalingose su šiuo veiksmu susijusiose institucijose pateikiant, gaunant bei derinant projektavimo reikalavimus, sąlygas, suderinimus ir leidimus.

Įgaliojimas galioja iki 2023-12-31.

Direktorius

Sigitas Karbauskas

Sonata Šmatauskienė, tel. 8 618 45 035, el. p. sonata.smatauskiene@klaipedos-r.lt



PASIRAŠOMIEJI METADUOMENYS

El. dokumento turinį aprašantys metaduomenys

El. dokumento pavadinimas	Dokumento rūšis	Parašai
Įgaliojimas	Įgaliojimas	

Sudarytojai

Statusas	Sudarytojas	Kodas	Adresas	Parašai
Juridinis asmuo	Klaipėdos rajono savivaldybė	188773688	Klaipėdos g. 2, 96130 Gargždai	

Dokumento sudarymas

Sudarymo data	Parašai
2023-03-15 09:57:36	

Adresatai

Statusas	Adresatas	Kodas	Adresas	Parašai
Juridinis asmuo	UAB "Klaipėdos projektas"	141805727	Kepėjų g. 11A, Klaipėda 91243	

Dokumento registracijos

Registravimo data	Dokumento registracijos Nr.	Įmonės (staigos) kodas	Parašai
2023-03-15 12:50:40	(5.1.23 Mr) A5-1451	188773688	
Dokumentą užregistravęs darbuotojas			
Vardas ir pavardė	Pareigos	Struktūrinis padalinys	
Rita Rudgalvienė	Specialistas	Bendrujų reikalų skyrius	

NEPASIRAŠOMIEJI METADUOMENYS



MAŽOSIOS LIETUVOS SAUGOMŲ TERITORIJŲ DIREKCIJA

Biudžetinė įstaiga, Kuršmarių g. 13, Rusnės mstl., LT-99349 Šilutės r. sav., tel. (+370) 441 75050, el.p. mlietuva@saugoma.lt
Duomenys kaupiami ir saugomi Juridinių asmenų registre, kodas 306109995

UAB “Klaipėdos projektas”

2023-08-01

Nr.

El. p. kinderieneasta@hotmail.com

Į 2023-07-23

Nr.

DĖL PROJEKTO SPRENDINIŲ

Mažosios Lietuvos saugomų teritorijų direkcija (toliau – Direkcija) išnagrinėjo Jūsų prašymą dėl „Veiviržėnų žydų žudynių vietos ir kapo (u.o.k.20666) Trepkalnių k., Veiviržėnų sen., Klaipėdos r. sav. sutvarkymo projekto“ sprendinių peržiūrėjimo ir išvados pateikimo. Direkcija pastabų neturi ir projekto sprendiniams pritaria.

Kraštovaizdžio apsaugos skyriaus
vedėjas

Rolandas Puidokas



DETALŪS METADUOMENYS

Dokumento sudarytojas (-ai)	Mažosios Lietuvos saugomų teritorijų direkcija 306109995, Kuršmarių g. 13, Rusnė, LT-99349 Šilutės r.
Dokumento pavadinimas (antraštė)	VEIVIRŽĖNŲ ŽYDŲ ŽUDYNIŲ VIETOS IR KAPO SUTVARKYMO PROJEKTAS
Dokumento registracijos data ir numeris	2023-08-02 Nr. S-1242
Dokumento gavimo data ir dokumento gavimo registracijos numeris	–
Dokumento specifikacijos identifikavimo žymuo	ADOC-V1.0
Parašo paskirtis	Pasirašymas
Parašą sukūrusio asmens vardas, pavardė ir pareigos	Rolandas Puidokas, Vedėjas, Kraštovaizdžio apsaugos skyrius
Sertifikatas išduotas	ROLANDAS PUIDOKAS LT
Parašo sukūrimo data ir laikas	2023-08-02 09:17:47 (GMT+03:00)
Parašo formatas	XAdES-T
Laiko žyme nurodytas laikas	2023-08-02 09:18:02 (GMT+03:00)
Informacija apie sertifikavimo paslaugų teikėją	EID-SK 2016, AS Sertifitseerimiskeskus EE
Sertifikato galiojimo laikas	2022-07-05 22:11:10 – 2027-07-04 23:59:59
Informacija apie būdus, naudotus metaduomenų vientisumui užtikrinti	"Registravimas" paskirties metaduomenų vientisumas užtikrintas naudojant "RCSC IssuingCA, VI Registru centras - i.k. 124110246 LT" išduotą sertifikatą "DBSIS, Informatikos ir ryšių departamentas prie Lietuvos Respublikos vidaus reikalų ministerijos, i.k.188774822 LT", sertifikatas galioja nuo 2022-05-19 16:48:06 iki 2025-05-18 16:48:06
Pagrindinio dokumento priedų skaičius	–
Pagrindinio dokumento pridedamų dokumentų skaičius	–
Priedamo dokumento sudarytojas (-ai)	–
Priedamo dokumento pavadinimas (antraštė)	–
Priedamo dokumento registracijos data ir numeris	–
Programinės įrangos, kuria naudojantis sudarytas elektroninis dokumentas, pavadinimas	DBSIS, versija 3.5.73.2
Informacija apie elektroninio dokumento ir elektroninio (-ių) parašo (-ų) tikrinimą (tikrinimo data)	Atitinka specifikacijos keliamus reikalavimus. Visi dokumente esantys elektroniniai parašai galioja (2023-08-02 09:23:41)
Paieškos nuoroda	–
Papildomi metaduomenys	Nuorašą suformavo 2023-08-02 09:23:41 DBSIS

**VALSTYBINĖ MIŠKŲ TARNYBA**

Astai Kinderienei
El. p. kinderieneasta@hotmail.com

2023-08-
Į 2023-07-26

Nr. R2-
EIElektroninį laišką

DĖL IŠVADŲ PATEIKIMO

Valstybinė miškų tarnyba (toliau- Tarnyba) 2023-07-26 gavo UAB „Klaipėdos projektas“ projektų vadovės Astos Kinderienės prašymą pateikti išvadas dėl pridedamo Veiviržėnų žydų žudynių vietos ir kapo Trepkalnių kaime, Klaipėdos rajono savivaldybėje sutvarkymo projekto.

Informuojame, kad Valstybinės miškų tarnybos nuostatuose, patvirtintuose Lietuvos Respublikos aplinkos ministro 2020 m. kovo 30 d. įsakymu Nr. D1-171 „Dėl biudžetinės įstaigos augalų genų banko reorganizavimo ir Valstybinės miškų tarnybos nuostatų patvirtinimo,“ nenumatyta funkcija teikti išvadas kapų sutvarkymo projektams, todėl Tarnyba išvadų dėl Veiviržėnų žydų žudynių ir kapo sutvarkymo projekto neteiks.

Informuojame, kad šis raštas gali būti skundžiamas savo pasirinkimu Lietuvos Respublikos aplinkos ministerijai (A. Jakšto g. 4, 01105 Vilnius) Lietuvos Respublikos viešojo administravimo įstatymo 14 straipsnyje nustatyta tvarka arba per vieną mėnesį nuo rašto gavimo dienos Lietuvos administracinių ginčų komisijai (Vilniaus g. 27, 01402 Vilnius) Lietuvos Respublikos ikiteisminio administracinių ginčų nagrinėjimo tvarkos įstatymo 8 straipsnyje nustatyta tvarka arba Regionų apygardos administracinio teismo Kauno rūmams (A. Mickevičiaus g. 8A, 44312 Kaunas) Lietuvos Respublikos administracinių bylų teisenos įstatymo 29 straipsnio 1 dalyje nustatyta tvarka.

Direktorius

Saulius Vasiliauskas

_R. Laucevičius, tel. 8 663 50552, el. p. remigijus.laucevicius@amvmt.lt



DETALŪS METADUOMENYS

Dokumento sudarytojas (-ai)	Valstybinė miškų tarnyba 302471705, Pramonės pr. 11A, LT-51327 Kaunas
Dokumento pavadinimas (antraštė)	Dėl projekto suderinimo
Dokumento registracijos data ir numeris	–
Dokumento gavimo data ir dokumento gavimo registracijos numeris	–
Dokumento specifikacijos identifikavimo žymuo	ADOC-V1.0
Parašo paskirtis	Pasirašymas
Parašą sukūrusio asmens vardas, pavardė ir pareigos	Saulius Vasiliauskas, Direktorius
Sertifikatas išduotas	SAULIUS VASILIAUSKAS LT
Parašo sukūrimo data ir laikas	2023-08-09 11:08:41 (GMT+03:00)
Parašo formatas	XAdES-T
Laiko žymoje nurodytas laikas	2023-08-09 11:08:56 (GMT+03:00)
Informacija apie sertifikavimo paslaugų teikėją	EID-SK 2016, AS Sertifikavimas ir elektroniniai dokumentai EE
Sertifikato galiojimo laikas	2023-03-31 16:24:12 – 2028-03-29 23:59:59
Informacija apie būdus, naudotus metaduomenų vientisumui užtikrinti	–
Pagrindinio dokumento priedų skaičius	–
Pagrindinio dokumento priedamų dokumentų skaičius	–
Priedamo dokumento sudarytojas (-ai)	–
Priedamo dokumento pavadinimas (antraštė)	–
Priedamo dokumento registracijos data ir numeris	–
Programinės įrangos, kuria naudojantis sudarytas elektroninis dokumentas, pavadinimas	DBSIS, versija 3.5.73.2
Informacija apie elektroninio dokumento ir elektroninio (-ių) parašo (-ų) tikrinimą (tikrinimo data)	Metaduomuo „Registravimo data“ turi būti nurodytas Metaduomuo „Dokumento registracijos Nr.“ turi būti nurodytas Visi dokumente esantys elektroniniai parašai galioja (2023-08-09 13:14:10)
Paieškos nuoroda	–
Papildomi metaduomenys	Nuorašą suformavo 2023-08-09 13:14:10 DBSIS