



**KLAIPĖDOS RAJONO SAVIVALDYBĖS  
ADMINISTRACIJA**

UAB „Klaipėdos projektas”  
El. p. [kindasta76@gmail.com](mailto:kindasta76@gmail.com)

2023-08

**DĖL PRITARIMO PROJEKTINIAMS SPRENDINIAMS**

Klaipėdos rajono savivaldybės administracija pritaria projektuotojo UAB „Klaipėdos projektas” parengto projekto „Veiviržėnų žydų žudynių vietos ir kapo (u.o.k. 20666), Trepkalnių k., Veiviržėnų sen., Klaipėdos r. sav. sutvarkymo projektas“ žemėtvarkinio žvyro dangos koridoriaus sutvarkymo ir sklypo sutvarkymo projektiniams sprendiniams.

PRIDEDAMA. Veiviržėnų žydų žudynių vietos ir kapo (u.o.k. 20666), Trepkalnių k., Veiviržėnų sen., Klaipėdos r. sav. sutvarkymo projektas (49 lapai).

Direktorius

Sigitas Karbauskas

A. Daukantiėnė

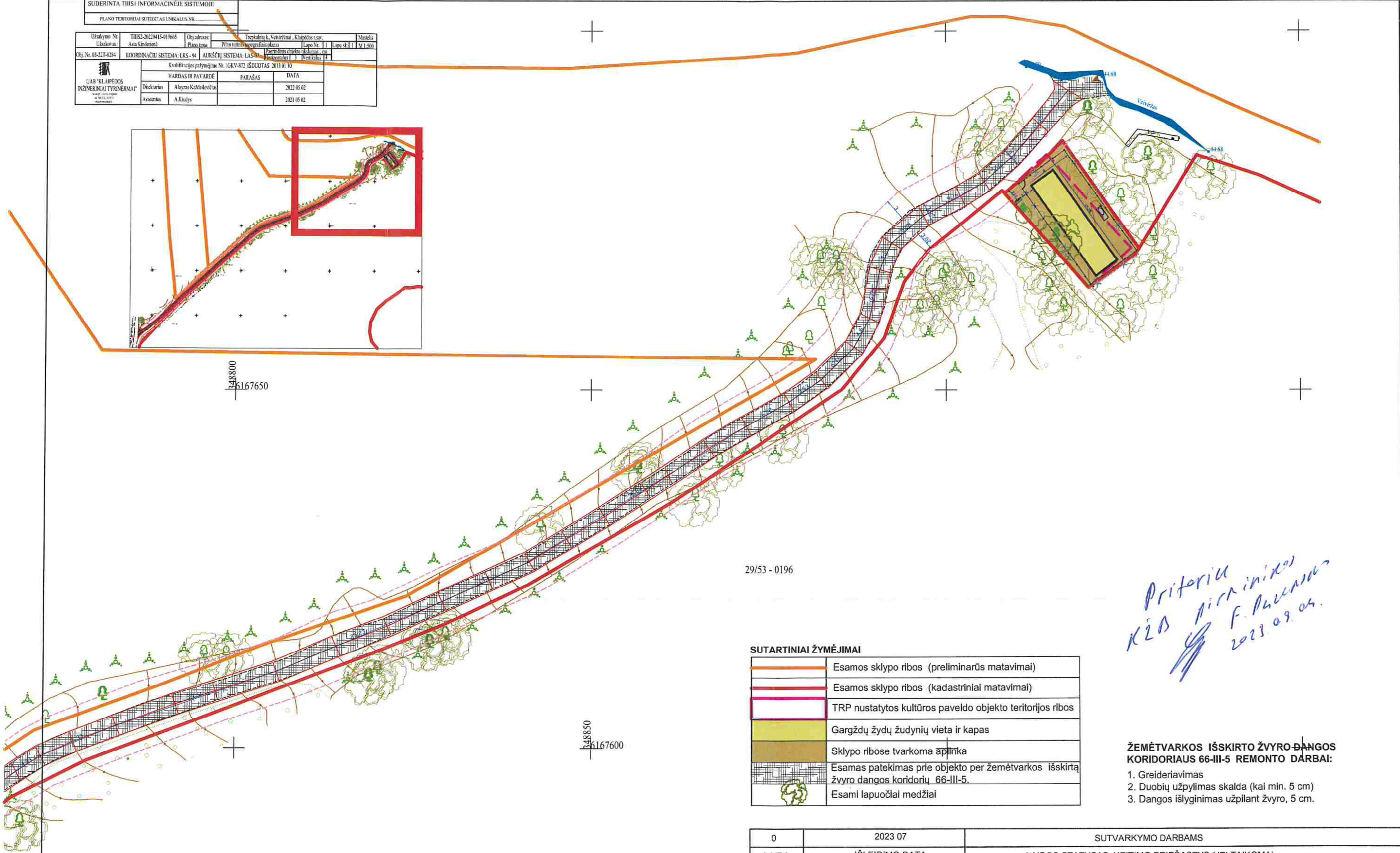
51

DETALŪS METADUOMENYS	
Dokumento sudarytojas (-ai)	Klaipėdos rajono savivaldybė
Dokumento pavadinimas (antraštė)	Dėl pritarimo projektiniams sprendiniams
Dokumento registracijos data ir numeris	2023-08-30 Nr. (5.1.23 Mr) A5-3828
Dokumento gavimo data ir dokumento gavimo registracijos numeris	-
Dokumento adresatas (-ai)	UAB "Klaipėdos projektas"
Dokumento specifikacijos identifikavimo žymuo	ADOC-V1.0
Parašo paskirtis	Pasirašymas
Parašą sukūrusio asmens vardas, pavardė ir pareigos	Aistė Daukantiėnė Poskyrio vedėjas (Savivaldybės vyriausiasis inžinierius)
Parašo sukūrimo data ir laikas	2023-08-28 17:06
Parašo formatas	Einamojo galiojimo (XAdES-EPES)
Laiko žymoje nurodytas laikas	
Informacija apie sertifikavimo paslaugų teikėją	EID-SK 2016
Sertifikato galiojimo laikas	2023-07-31 13:33 - 2028-07-29 23:59
Parašo paskirtis	Pasirašymas
Parašą sukūrusio asmens vardas, pavardė ir pareigos	Sigitas Karbauskas Administracijos direktorius
Parašo sukūrimo data ir laikas	2023-08-29 07:44
Parašo formatas	Einamojo galiojimo (XAdES-EPES)
Laiko žymoje nurodytas laikas	
Informacija apie sertifikavimo paslaugų teikėją	ADIC CA-B
Sertifikato galiojimo laikas	2023-04-25 10:08 - 2026-04-24 10:08
Parašo paskirtis	Registravimas
Parašą sukūrusio asmens vardas, pavardė ir pareigos	Rita Rudgalvienė Specialistas
Parašo sukūrimo data ir laikas	2023-08-30 09:15
Parašo formatas	Trumpalaikio galiojimo (XAdES-T)
Laiko žymoje nurodytas laikas	2023-08-30 09:15
Informacija apie sertifikavimo paslaugų teikėją	RCSC IssuingCA
Sertifikato galiojimo laikas	2023-01-05 17:17 - 2025-01-04 17:17
Informacija apie būdus, naudotus metaduomenų vientisumui užtikrinti	-
Pagrindinio dokumento priedų skaičius	2
Pagrindinio dokumento pridedamų dokumentų skaičius	0
Pridedamo dokumento sudarytojas (-ai)	-
Pridedamo dokumento pavadinimas (antraštė)	Trepkalnių km. žž vietos sutvarkymo projektas_2023 08 21_1.pdf
Pridedamo dokumento registracijos data ir numeris	-
Pridedamo dokumento sudarytojas (-ai)	-
Pridedamo dokumento pavadinimas (antraštė)	Trepkalnių km. žž vietos sutvarkymo projektas_2023 08 21_2_compressed.pdf
Pridedamo dokumento registracijos data ir numeris	-
Programinės įrangos, kuria naudojantis sudarytas elektroninis dokumentas, pavadinimas	Elpako v.20230823.2
Informacija apie elektroninio dokumento ir elektroninio (-ių) parašo (-ų) tikrinimą (tikrinimo data)	Tikrinant dokumentą nenustatyta jokių klaidų (2023-09-11)
Elektroninio dokumento nuorašo atspausdinimo data ir ją atspausdinęs darbuotojas	2023-09-11 nuorašą suformavo Rita Rudgalvienė
Paieškos nuoroda	-





SUDERINTA TIKSI INFORMACINĖJE SISTEMOJE		PLANO TERITORIJAI SUTERTIKTAS UNIKALUS NR.	
Užklausos Nr. 123456789	TIKSI: 2023/01/01/0005	Obj. adresas: Ara Kinderienė	Projekto pav.:
Proj. Nr. 05-217-424	KOORDINACIJŲ SISTEMA: LKS - W	Atsiskaitymo Nr.:	Atsiskaitymo data:
Kvalifikacijos pažymėjimo Nr. GKV-872 IŠDUOTAS 2013 01 10		VARDAS IR PAVARDE	
UAB "KLAIPĖDOS INŽINERINIAI TYRINĖJIMAI"		DATA	
Doktorius: Aloyzas Kaldalevičius		2022 05 02	
Asistentas: A. Kiudys		2021 05 02	



29/53 - 0196

*Prifortu  
K20 pirminis  
F. Pucinas  
2023.09.05.*

**SUTARTINIAI ŽYMĖJIMAI**

	Esamos sklypo ribos (preliminarūs matavimai)
	Esamos sklypo ribos (kadastriniai matavimai)
	TRP nustatytos kultūros paveldo objekto teritorijos ribos
	Gargždų žydų žudynių vieta ir kapas
	Sklypo ribose tvarkoma aplinka
	Esamas pateikimas prie objekto per žemėtvarkos išskirtą žyvių dangos koridorių 66-III-5.
	Esami lapuočiai medžiai

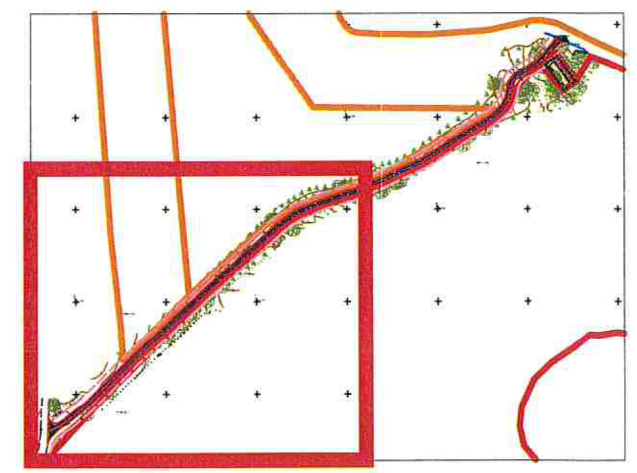
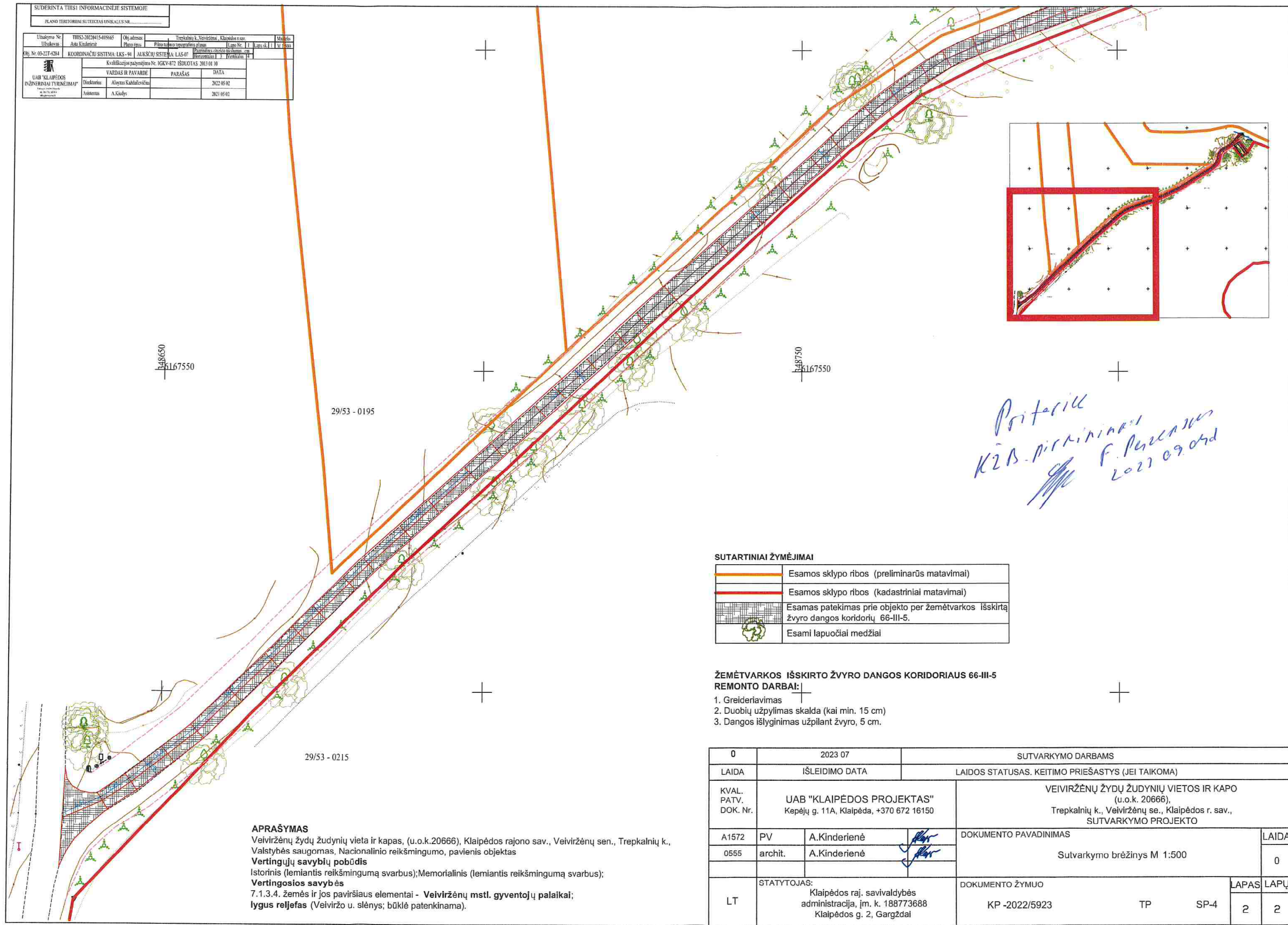
- ŽEMĖTVARKOS IŠSKIRTO ŽYVIŲ DANGOS KORIDORIAUS 66-III-5 REMONTO DARBAI:**
- Greideriavimas
  - Duobių užpylimas skalda (kai min. 5 cm)
  - Dangos išlyginimas užpilant žvyro, 5 cm.

**APRAŠYMAS**

Veiviržėnų žydų žudynių vieta ir kapas, (u.o.k.20666), Klaipėdos rajono sav., Veiviržėnų sen., Trepkalnių k., Valstybės saugomas, Nacionalinio reikšmingumo, pavienis objektas  
**Vertingųjų savybių pobūdis**  
 Istorinis (lemiantis reikšmingumą svarbus); Memorialinis (lemiantis reikšmingumą svarbus);  
**Vertingosios savybės**  
 7.1.3.4. žemės ir jos paviršiaus elementai - **Veiviržėnų mstl. gyventojų palaikai;**  
**lygus reljefas** (Veiviržo u. slėnys; būklė patenkinama).

0	2023 07	SUTVARKYMO DARBAMS			
LAIDA	IŠLEIDIMO DATA	LAIDOS STATUSAS. KEITIMO PRIEŠASTYS (JEI TAIKOMA)			
KVAL. PATV. DOK. Nr.	UAB "KLAIPĖDOS PROJEKTAS" Kepėjų g. 11A, Klaipėda, +370 672 16150	VEIVIRŽĖNŲ ŽYDŲ ŽUDYNIŲ VIETOS IR KAPO (u.o.k. 20666), Trepkalnių k., Veiviržėnų se., Klaipėdos r. sav., SUTVARKYMO PROJEKTO			
A1572	PV	A.Kinderienė		DOKUMENTO PAVADINIMAS	LAIDA
0555	archit.	A.Kinderienė		Sutvarkymo brėžinys M 1:500	0
LT	STATYTOJAS: Klaipėdos raj. savivaldybės administracija, įm. k. 188773688 Klaipėdos g. 2, Gargždai	DOKUMENTO ŽYMUO			LAPAS LAPŲ
		KP -2022/5923	TP	SP-3	1 2

SUDERINTA TIKSI INFORMACINĖJE SISTEMOJE		PLANO TERITORIJAI SUITEKIASIŠKALUS NR.	
Uždavinio Nr. Užsakovas	TIKS-2023/015-019665 Asis Kinderienė	Obj. adresas Plano pavid.	Trepkalnių k., Veiviržėnai, Klaipėdos r. sav., Pilno metraio topografinis planas
Obj. Nr. 05-227-0284	KOORDINACIJŲ SISTEMA: LKS-94	AUKŠČIŲ SISTEMA: LAS-07	Planas Nr. 11 Lapų sk. 11 V. 03/04
UAB "KLAIPĖDOS INŽINERINIAI TYRINĖJIMAI"	Kvalifikacijos pažymėjimo Nr. IGVK-872 IŠDUOTAS 2013 01 10		
	VARDAS IR PAVARDE	PARAŠAS	DATA
Dirkiamas	Aloyzas Kazdaulevičius		2022 05 02
Atstovautas	A. Kūdys		2021 05 02



*Protokolas  
KŽB. Pirmininkas F. Pucelavicius  
2023 09 05 d.*

**SUTARTINIAI ŽYMĖJIMAI**

	Esamos sklypo ribos (preliminarūs matavimai)
	Esamos sklypo ribos (kadastriniai matavimai)
	Esamas pateikimas prie objekto per žemėtvarkos išskirtą žvyro dangos koridorių 66-III-5.
	Esami lapuočiai medžiai

**ŽEMĖTVARKOS IŠSKIRTO ŽVYRO DANGOS KORIDORIAUS 66-III-5 REMONTO DARBAI:**

- Greideriavimas
- Duobių užpylimas skalda (kai min. 15 cm)
- Dangos išlyginimas užpilant žvyro, 5 cm.

**APRAŠYMAS**

Veiviržėnų žydų žudynių vieta ir kapas, (u.o.k.20666), Klaipėdos rajono sav., Veiviržėnų sen., Trepkalnių k., Valstybės saugomas, Nacionalinio reikšmingumo, pavienis objektas  
**Vertingųjų savybių pobūdis**  
 Istorinis (lemiantis reikšmingumą svarbus); Memorialinis (lemiantis reikšmingumą svarbus);  
**Vertingosios savybės**  
 7.1.3.4. žemės ir jos paviršiaus elementai - Veiviržėnų mstl. gyventojų palaiškai;  
**lygus reljefas** (Veiviržo u. slėnis; būklė patenkinama).

0	2023 07	SUTVARKYMO DARBAMS			
LAIDA	IŠLEIDIMO DATA	LAIDOS STATUSAS. KEITIMO PRIEŠASTYS (JEI TAIKOMA)			
KVAL. PATV. DOK. Nr.	UAB "KLAIPĖDOS PROJEKTAS" Kepėjų g. 11A, Klaipėda, +370 672 16150	VEIVIRŽĖNŲ ŽYDŲ ŽUDYNIŲ VIETOS IR KAPO (u.o.k. 20666), Trepkalnių k., Veiviržėnų se., Klaipėdos r. sav., SUTVARKYMO PROJEKTO			
A1572	PV	A. Kinderienė		DOKUMENTO PAVADINIMAS	
0555	archit.	A. Kinderienė		Sutvarkymo brėžinys M 1:500	
LAIDA					0
LT	STATYTOJAS: Klaipėdos raj. savivaldybės administracija, įm. k. 188773688 Klaipėdos g. 2, Gargždai	DOKUMENTO ŽYMUO		LAPAS	LAPŲ
	KP -2022/5923	TP	SP-4	2	2



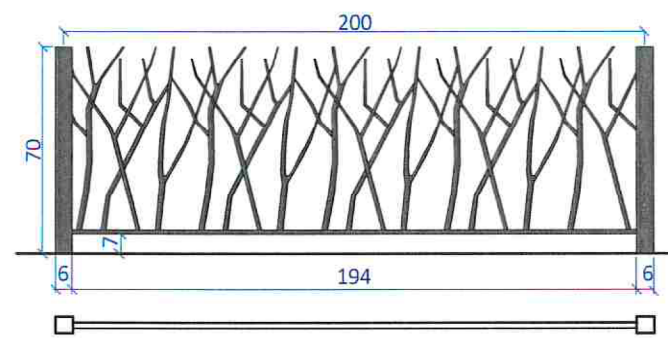
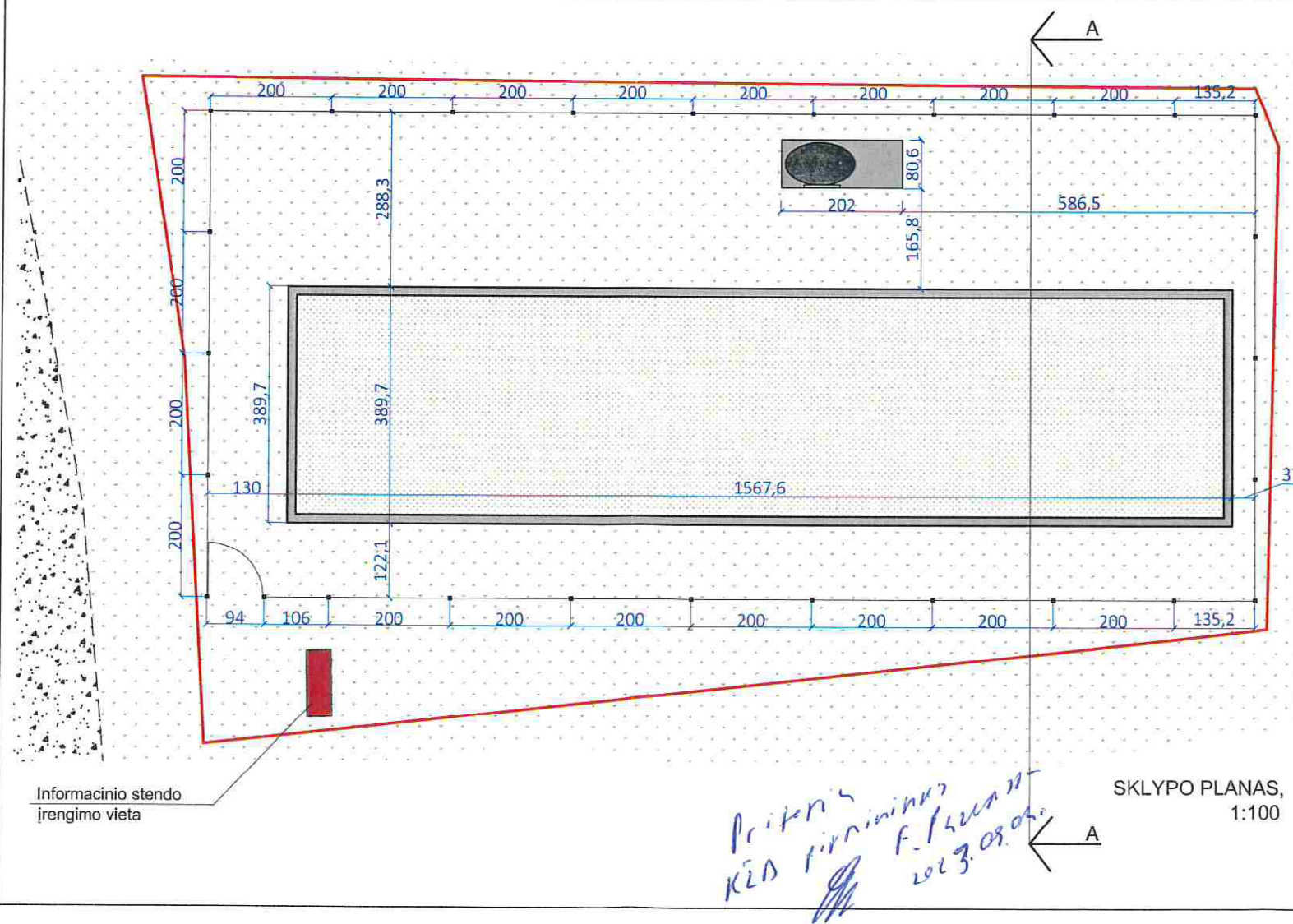


Memorialinio paminklo - akmens paviršiaus valymas ir betoninio pagrindo tvarkymas

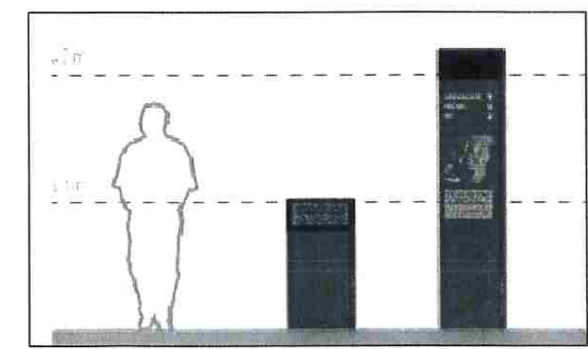
KAPO PJŪVIS A-A, m 1:25  
 Naujo, kapavietės vietos žyminčio, borto, kurio aukštis nuo 20 cm ir plotis 14 cm įrengimas. Pamato gylis kaip esamo.



KAPAVIETĖS IŠKLOTINĖ IŠ VAKARŲ PUSĖS m 1:50



METALINĖS TVOROS SEGMENTAS, m 1:25  
 Metalinė tvora "stilizuoti medžiai".



INFORMACINIS STENDAS  
 Stendas turi būti projektuojamas vadovaujantis Klaipėdos rajono mažosios architektūros tipinio dizaino sprendiniais ir derinamas atsikrai.

**SUTARTINIAI ŽYMĖJIMAI**

	Esamos sklypo ribos (kadastriniai matavimai)
	Gargždų žydų žudynių vieta ir kapas.
	Savaime užaugusi žolė
	Metalinė tvora

0	2023 07	SUTVARKYMO DARBAMS			
LAIDA	IŠLEIDIMO DATA	LAIDOS STATUSAS. KEITIMO PRIEŠASTYS (JEI TAIKOMA)			
KVAL. PATV. DOK. Nr.	UAB "KLAIPĖDOS PROJEKTAS" Kepėjų g. 11A, Klaipėda, +370 672 16150		VEIVIRŽŲNŲ ŽYDŲ ŽUDYNIŲ VIETOS IR KAPO (u.o.k. 20666), Trepkalnių k., Veiviržėnų se., Klaipėdos r. sav., SUTVARKYMO PROJEKTO		
A1572	PV	A.Kinderienė	DOKUMENTO PAVADINIMAS		LAIDA
0555	archit.	A.Kinderienė	TERITORIJOS TVARKYMO BRĖŽINYS. MAŽIEJI ARCHITEKTŪROS ELEMENTAI M 1:100		0
LT	STATYTOJAS: Klaipėdos raj. savivaldybės administracija, įm. k. 188773688 Klaipėdos g. 2, Gargždai		DOKUMENTO ŽYMUO		LAPAS LAPŲ
			KP -2022/5923	TP SP-6	1 1

*Priderinti  
 KED pirminis  
 F. Kucanas  
 2023.09.04*



**NACIONALINĖS ŽEMĖS TARNYBOS  
PRIE APLINKOS MINISTERIJOS  
KLAIPĖDOS RAJONO SKYRIUS**

Klaipėdos rajono savivaldybės administracija  
Klaipėdos g. 2, LT-96130 Gargždai

20 - - Nr. SUVA- (8.53.E.)  
į 2023-10-12 Nr. GST-15637

**DĖL SUTIKIMO TIESTI SUSISIEKIMO KOMUNIKACIJAS, INŽINERINIUS TINKLUS  
IR STATYTI JIEMS FUNKCIONUOTI BŪTINUS STATINIUS VALSTYBINĖJE ŽEMĖJE,  
KURIOJE NESUFORMUOTI ŽEMĖS SKLYPAI**

Nacionalinės žemės tarnybos prie Aplinkos ministerijos Klaipėdos rajono skyrius, atsižvelgdamas į 2023-10-12 prašymą Nr. GST-15637, neprieštaruoja dėl šių objektų tiesimo / statybos / rekonstravimo valstybinėje žemėje, kurioje nesuformuoti žemės sklypai:

Susisiekimo komunikacijų, inžinerinių tinklų ir jiems funkcionuoti būtinų statinių pavadinimas (-ai), rūšis (-ys)	kelias "Privažiavimo kelias" ( Kategorija: IIIv)
Žemės sklypo (-ų) kadastro Nr., adresas (-ai)**	
Pastato (-ų) unikalus Nr., adresas (-ai)**	
Objekto (-ų) pavadinimas(-ai)**	Privažiavimo kelias Trepkalnių k., Veiviržėnų sen., Klaipėdos r. sav.

\*\* Nurodoma, kai planuojama tiesti susisiekimo komunikacijas, inžinerinius tinklus į konkretų žemės sklypą arba konkrečiam statiniui aptarnauti.

Šis sutikimas galioja tik pridedamame brėžinyje nurodytoms susisiekimo komunikacijoms, inžineriniams tinklams tiesti ir jiems funkcionuoti būtiniams statiniams statyti pridedamame brėžinyje pažymėtoje vietoje. Pridedamas brėžinys yra neatsiejama šio sutikimo dalis.

Sutikimas galioja 10 metų, skaičiuojant nuo sutikimo išdavimo datos. Sutikimo galiojimas baigiasi nesuėjus sutikime nurodytam 10-ies metų terminui, kai valstybinėje žemėje, kurioje pagal sutikimą suteikta teisė tiesti susisiekimo komunikacijas, suformuojamas žemės sklypas.

Susisiekimo komunikacijos, inžineriniai tinklai turi būti nutiesti ir jiems funkcionuoti būtini statiniai turi būti pradėti statyti per 3-us metus nuo sutikimo išdavimo datos. Nepradėjus tiesti susisiekimo komunikacijų, inžinerinių tinklų ir statyti jiems funkcionuoti būtinų statinių per 3-us metus, sutikimas nustoja galioti ir nustatyta tvarka turi būti gautas naujas sutikimas.

Pagal sutikimą nutiestos susisiekimo komunikacijos, sutikimo galiojimo laikotarpiu yra laikini statiniai ir Nekilnojamojo turto registre neregistruojami.

Susisiekimo komunikacijų, inžinerinių tinklų ir jiems funkcionuoti būtinų statinių nustatomos specialiųjų žemės naudojimo sąlygos teritorijos (teritorijų) dydis – 3420 kv. m. Specialiųjų žemės naudojimo sąlygų nustatymo nuostolių dydis apskaičiuojamas ir šie nuostoliai atlyginami Lietuvos Respublikos specialiųjų žemės naudojimo sąlygų įstatymo 13 straipsnio 1 dalyje nurodyta tvarka vadovaujantis šio įstatymo 13 straipsnio 4 dalimi.

Pagal sutikimą nutiestoms susisiekimo komunikacijoms, inžineriniams tinklams bei pastatytiems jiems funkcionuoti būtiniams statiniams eksploatuoti naujas žemės sklypas neformuojamas ir nenuomojamas ar neperleidžiamas nuosavybėn.

Pasibaigus išduoto sutikimo terminui, pagal sutikimą nutiestos susisiekimo komunikacijos, inžineriniai tinklai ir jiems funkcionuoti būtini statiniai turi būti nukelti jų savininko lėšomis, išskyrus atvejus, kai asmeniui išduotas naujas sutikimas arba kai nutiestoms susisiekimo komunikacijoms, inžineriniams tinklams ir pastatytiems jiems funkcionuoti būtiniams statiniams naudoti ir juos aptarnauti yra nustatytas servitutas.

Pasibaigus šio sutikimo terminui pagal sutikimą nutiestos susisiekimo komunikacijos, inžineriniai tinklai ar jiems funkcionuoti būtini statiniai per 20 darbo dienų turi būti nukelti ir valstybinė žemė sutvarkoma taip, kad ji būtų iki sutikimo išdavimo dienos buvusios būklės. Apie tai privaloma raštu per 5 darbo dienas po valstybinės žemės sutvarkymo informuoti Nacionalinės žemės tarnybos prie Aplinkos ministerijos Klaipėdos rajono skyrių.

PRIDEDAMA. 1 lapas.

Skyriaus vedėjas (-a)\*

Aurimas Beržonskis, tel. 870685528, el. p. aurimas.berzonskis@nzt.lt

114806812

\*Duomenys apie įstaigos sudaryto elektroninio dokumento registravimą (registracijos data ir numeris) ir parašo rekvizitai nurodomi metaduomenyse.

2023-10-12 PRAŠYMO NR. GST-15637 IŠDUOTI SUTIKIMĄ TIESTI SUSISIEKIMO KOMUNIKACIJAS, INŽINERINIUS TINKLUS BEI STATYTI JIEMS FUNKCIONUOTI BŪTINUS STATINIUS VALSTYBINĖJE ŽEMĖJE, KURIOJE NESUFORMUOTI ŽEMĖS SKLYPAI, PRIEDAS

M1:1500



Sutartiniai žymėjimai

Sutikimo objektai (linijos)	
Dujotiekio tinklai	Elektros tinklai
Gatvės	Keliai
Lietaus kanalizacijos tinklai	Nemotorizuotų transporto priemonių takai
Nuotekų tinklai	Pėsčiųjų takai
Ryšiai	Vandentiekio tinklai
Šilumos tiekimo tinklai	Kiti inžineriniai tinklai
Kitos susisiekimo komunikacijos	
Sutikimo objektai (poligonai)	
Dujotiekio tinklai	Elektros tinklai
Gatvės	Keliai
Lietaus kanalizacijos tinklai	Nemotorizuotų transporto priemonių takai
Nuotekų tinklai	Pėsčiųjų takai
Ryšiai	Vandentiekio tinklai
Šilumos tiekimo tinklai	Kiti inžineriniai tinklai
Kitos susisiekimo komunikacijos	
Sutikimo objektai (taškai)	
Dujotiekio tinklai	Elektros tinklai
Gatvės	Keliai
Lietaus kanalizacijos tinklai	Nemotorizuotų transporto priemonių takai
Nuotekų tinklai	Pėsčiųjų takai
Ryšiai	Vandentiekio tinklai
Šilumos tiekimo tinklai	Kiti inžineriniai tinklai
Kitos susisiekimo komunikacijos	

Prašymo teikėjas	Klaipėdos rajono savivaldybės
Nacionalinės žemės tarnybos prie Aplinkos ministerijos padalinys, kuriam teikiamas prašymas	Nacionalinė žemės tarnyba prie Aplinkos ministerijos, Klaipėdos r. skyrius



PASIRAŠOMIEJI METADUOMENYS

El. dokumento turinį aprašantys metaduomenys

El. dokumento pavadinimas	Dokumento rūšis	Parašai
DĖL SUTIKIMO TIESTI SUSISIEKIMO KOMUNIKACIJAS, INŽINERINIUS TINKLUS IR STATYTI JIEMS FUNKCIONUOTI BŪTINUS STATINIUS VALSTYBINĖJE ŽEMĖJE, KURIOJE NESUFORMUOTI ŽEMĖS SKLYPAI	SUVA paslaugos rezultatas	

Sudarytojai

Statusas	Sudarytojas	Kodas	Adresas	Parašai
Juridinis asmuo	Nacionalinė žemės tarnyba	188704927	Gedimino pr. 19, LT-01103 Vilnius	

Dokumento sudarymas

Sudarymo data	Parašai
2023-10-13 12:35:51	

Adresatai

Statusas	Adresatas	Kodas	Adresas	Parašai
Juridinis asmuo	Klaipėdos rajono savivaldybės administracija	188773688	Klaipėdos g. 2, LT-96130 Gargždai	

Dokumento registracijos

Registravimo data	Dokumento registracijos Nr.	Įmonės (staigos) kodas	Parašai
2023-10-13 12:35:51	SUVA-15824-(8.53 E.)	188704927	

Dokumentą užregistravęs darbuotojas

Vardas ir pavardė	Pareigos	Struktūrinis padalinys
Daiva Bukavičienė	Klaipėdos rajono skyriaus vedėja	Klaipėdos rajono skyrius

NEPASIRAŠOMIEJI METADUOMENYS

## NEKILNOJAMOJO KULTŪROS PAVELDO STATINIO TVARKOMŲJŲ STATYBOS DARBŲ PROJEKTO AR TVARKOMŲJŲ PAVELDOSAUGOS DARBŲ PROJEKTO PAVELDOSAUGOS (SPECIALIOSIOS) EKSPERTIZĖS AKTAS

2023-10-16 Nr. 23-14

(data)

Klaipėda

(sudarymo vieta)

### Nekilnojamojo kultūros paveldo objekto duomenys

#### Veiviržėnų žydų žudynių vietos ir kapas

- Trepkalnių k., Veiviržėnų sen., Klaipėdos rajono sav.
- unikalus kultūros vertybės objekto kodas (u.o.k.) 20666;

(pavadinimas, adresas, unikalus Kultūros vertybių registro kodas)

- žemės sklypo unikalus Nr. 4400-5351-5876.

(statinio ir statinio užimamo ar jam naudoti reikalingo žemės sklypo unikalus numeris Nekilnojamojo turto registre)

### Projekto pavadinimas

Veiviržėnų žydų žudynių vietos ir kapo (u.o.k 20666) Trepkalnių k., Veiviržėnų sen., Klaipėdos raj., sutvarkymo projektas.

### Duomenys apie tvarkomųjų paveldosaugos darbų projektuotoją

-

(juridinio asmens pavadinimas, teisinė forma, kodas, buveinė, fizinio asmens vardas, pavardė, kvalifikacijos atestatų, teisės rengti ypatingų statinių projektus pripažinimo pažymų išdavimo datos bei numeriai)

### Duomenys apie tvarkomųjų statybos darbų projekto rengėją

UAB "Klaipėdos projektas", Kepėjų g. 11A, Klaipėda, į. k. 141805727; tel Nr. +370 672 16150.

Projekto vadovė Asta Kinderienė. Atestato Nr. A 1572, išduotas 2013 06 13 (pratęstas 2023 05 31).

NKPA specialisto atestato Nr. 0555, išduotas 2020 02 18.

(juridinio asmens pavadinimas, teisinė forma, kodas, buveinė, fizinio asmens vardas, pavardė, kvalifikacijos atestatų, teisės rengti ypatingų statinių projektus pripažinimo pažymų išdavimo datos bei numeriai)

### Projekto vertinimas

Veiviržėnų žydų žudynių vietoje ir kape, 1941 m. rugsėjo mėn. (diena nežinoma), nacistinės Vokietijos valdžios suorganizuotos egzekucijos metu nužudyti ir užkasti Veiviržėnų mstl. žydai. Objekto vertingoji savybė: žemės ir jos paviršiaus elementai - *Veiviržėnų mstl. gyventojų palaikai; lygus reljefas (Veiviržo up. slėnys)*. Tai yra valstybės saugomas, nacionalinis reikšmingumo lygmens, pavienis objektas.

Kapo vieta pažymėta betoniniu borteliu, teritorija aptverta metaline tvora, kurios būklė labai bloga, Centre įkomponuotas memorialinis paminklas - akmuo, su užrašu metalinėje lentoje.

Privažiavimas Mokyklos gatve ir link tvarkomo objekto, išskirtu žemėtvarkiniu žvyro dangos koridoriumi Nr. 66-III-5, kuris yra prastos būklės, žvyro danga išplauta lietaus vandens, duobėtas ir kalvotas.

### Projekto sprendiniai

Numatomi šie Veiviržėnų žydų žudynių vietos ir kapo sutvarkymo darbai:

Sklypo ribose projektuojama nauja metalinė tvora (aukštis 70 cm.). Kapo vietą žymintis bortelis, išlaikant esamus parametrus (aukštį, plotį, ilgį), betonuojamas naujai.

Nuvalomas memorialinis paminklas akmuo ir remontiniais mišiniais sutvarkomas betoninis akmens pagrindas. Nurenkamos nuo šalia esančių medžių nukritusios šakos, iškertami savaiminiai menkaverčiai krūmai. Kapo vietoje siūloma auginti natūralius miško augmenijai būdingus augalus. Sklypo reljefas nekeičiamas. Atsižvelgiant į žydų bendruomenės konfesinius kanonus, žydų senosiose kapinėse ar žydų žudynių vietos ir kapo/ų sklypuose darbai vykdomi nenaudojant sunkiosios technikos.

Prie tvarkomos vietos (sklypo ribose) numatoma informacinio stendo įrengimo vieta. Stendas turi būti projektuojamas, vadovaujantis Klaipėdos rajono mažosios architektūros tipinio dizaino sprendiniais ir derinamas atskirai.

Remontuojamas privažiavimas (išskirtas žemėtvarkos koridorius) prie žemės sklypo. Gautas Nacionalinė žemės tarnybos sutikimas atlikti privažiavimo (išskirto žemėtvarkos koridoriaus) remonto darbus. Vietos sutvarkymo sprendiniams pritarė Klaipėdos žydų bendruomenė.

Jeigu atliekant vietos sutvarkymo darbus aptinkama archeologinių radinių ar nekilnojamojo daikto vertingųjų savybių, (vadovautis NKVI 9 str, 3 dalimi) valdytojai ar darbus atliekantys asmenys apie tai privalo pranešti savivaldybės paveldosaugos padaliniiui, o šis informuoja Departamentą. Departamentas gali sustabdyti darbus 15 dienų. Per šį terminą jis kartu su savivaldybės paveldosaugos padaliniu turi patikrinti pranešimą ir priimti sprendimą inicijuoti ar neinicijuoti aptiktos nekilnojamosios kultūros vertybės įregistravimą, kultūros paveldo objekto skelbimą saugomu ar aptiktos vertingosios savybės atskleidimą ir apsaugos reikalavimų patikslinimą.

Projekto apimtyje yra pateikta aiškinamasis raštas, brėžiniai, sutvarkymo darbų kiekių žiniaraščiai, statybos darbų skaičiuojamoji kaina.

#### **Privalomos pastabos**

Projektui pastabų nėra.

Vadovauti ypatingojo ar neypatingojo statinio (išskyrus kultūros paveldo objektus ir kultūros paveldo statinius), esančio kultūros paveldo objekto teritorijoje, jo apsaugos zonoje ar kultūros paveldo vietovėje, projektavimui, tokio statinio projekto vykdymo priežiūrai turi teisę Statybos įstatyme nustatyta tvarka atestuoti ir jame nustatytus reikalavimus atitinkantys architektai ir statybos inžinieriai. (NKVA įstatymas 2004 09 28 Nr. IX-2452, suvestinė redakcija 2021-10-01, 23<sup>1</sup> str., 10 p.).

Vadovauti kultūros paveldo objekto ir kultūros paveldo statinio, kito ypatingojo ar neypatingojo statinio, esančio kultūros paveldo objekto teritorijoje, jo apsaugos zonoje ar kultūros paveldo vietovėje, tvarkomiesiems statybos darbams, tokio statinio ekspertizei, tokio statinio statybos techninei priežiūrai turi teisę Statybos įstatyme nustatyta tvarka ir jame nustatytus reikalavimus atitinkantys atestuoti architektai ir statybos inžinieriai (NKVA įstatymas 2004 09 28 Nr. IX-2452, suvestinė redakcija 2021-10-01, 23<sup>1</sup> str., 12 p.).

Turi būti atliekama projekto vykdymo priežiūra, kurios tikslas - kontroliuoti, kad darbai, atliekami kultūros paveldo vietovėje, būtų vykdomi pagal projektą (Nekilnojamojų kultūros vertybių apsaugos įstatymas 2004 09 28 Nr. IX-2452).

#### **Rekomendacijos projektui tobulinti**

Nėra.

#### **Projekto įvertinimo išvados**

Numatyti Veiviržėnų žydų žudynių vietos ir kapo (u.o.k. 20666) sutvarkymo darbai nepažeis objekto vertingųjų savybių.

Projektas atitinka nustatytus privalomuosius reglamentus.

#### **Projektą rekomenduojama teikti derinimui.**

#### **Ekspertizę atliko:**

NKP apsaugos specialistė,  
atestatas Nr. 0663, išduotas 2020 10 08  
(kvalifikacijos atestato data ir Nr.)

  
(parašas)

VIGILIJA PAULIONIENĖ  
(vardas, pavardė)