



**KLAIPĖDOS RAJONO SAVIVALDYBĖS
ADMINISTRACIJA**

UAB „Klaipėdos projektas“
El. paštas kindasta76@gmail.com

**DĖL VEIVIRŽĖNŲ ŽYDŲ ŽUDYNIŲ VIETOS IR KAPO (U. O. K. 20666) TREPALNIŲ K.,
VEIVIRŽĖNŲ SEN., KLAIPĖDOS R. SAV., SUTVARKYMO PROJEKTO**

Klaipėdos rajono savivaldybės administracija Veiviržėnų žydų žudynių vietos ir kapo (u. o. k. 20666) Trepkalnių k., Veiviržėnų sen., Klaipėdos r. sav., sutvarkymo projekto (Nr. KP- 2022/5923) sprendiniams **pritaria**.

Direktorius

Sigitas Karbauskas

Sonata Šmatauskienė, tel. 8 618 45 035, el. p. sonata.smatauskiene@klaipedos-r.lt

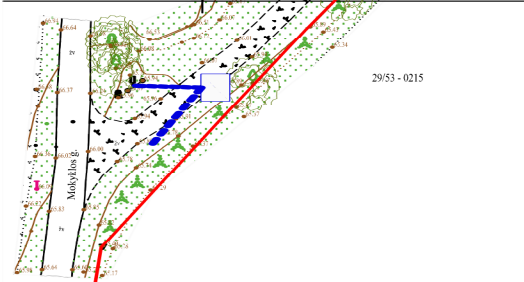
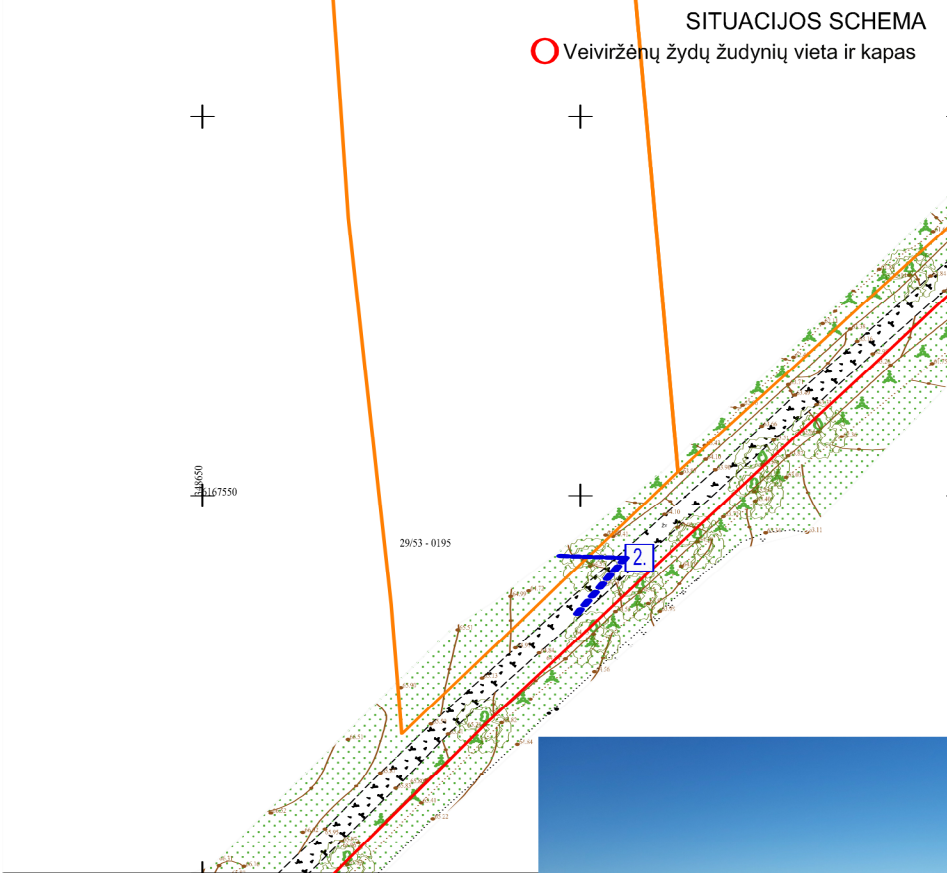
65

DETALŪS METADUOMENYS	
Dokumento sudarytojas (-ai)	Klaipėdos rajono savivaldybė
Dokumento pavadinimas (antraštė)	Dėl Veiviržėnų žydų žudynių vietos ir kapo (u. o. k. 20666) Trepkalnių k., Veiviržėnų sen., Klaipėdos r. sav., sutvarkymo projekto
Dokumento registracijos data ir numeris	2023-10-18 Nr. (5.1.23 Mr) A5-4437
Dokumento gavimo data ir dokumento gavimo registracijos numeris	-
Dokumento adresatas (-ai)	UAB "Klaipėdos projektas"
Dokumento specifikacijos identifikavimo žymuo	ADOC-V1.0
Parašo paskirtis	Pasirašymas
Parašą sukūrusio asmens vardas, pavardė ir pareigos	Sonata Šmatauskienė Patarėjas
Parašo sukūrimo data ir laikas	2023-10-18 15:22
Parašo formatas	Trumpalaikio galiojimo (XAdES-T)
Laiko žymoje nurodytas laikas	2023-10-18 15:22
Informacija apie sertifikavimo paslaugų teikėją	ADIC CA-A
Sertifikato galiojimo laikas	2023-06-12 09:04 - 2026-06-11 09:04
Parašo paskirtis	Pasirašymas
Parašą sukūrusio asmens vardas, pavardė ir pareigos	Sigitas Karbauskas Administracijos direktorius
Parašo sukūrimo data ir laikas	2023-10-18 16:07
Parašo formatas	Trumpalaikio galiojimo (XAdES-T)
Laiko žymoje nurodytas laikas	2023-10-18 16:07
Informacija apie sertifikavimo paslaugų teikėją	ADIC CA-B
Sertifikato galiojimo laikas	2023-04-25 10:08 - 2026-04-24 10:08
Parašo paskirtis	Registravimas
Parašą sukūrusio asmens vardas, pavardė ir pareigos	Rita Rudgalvienė Specialistas
Parašo sukūrimo data ir laikas	2023-10-18 16:29
Parašo formatas	Trumpalaikio galiojimo (XAdES-T)
Laiko žymoje nurodytas laikas	2023-10-18 16:29
Informacija apie sertifikavimo paslaugų teikėją	RCSC IssuingCA
Sertifikato galiojimo laikas	2023-01-05 17:17 - 2025-01-04 17:17
Informacija apie būdus, naudotus metaduomenų vientisumui užtikrinti	-
Pagrindinio dokumento priedų skaičius	0
Pagrindinio dokumento pridamų dokumentų skaičius	0
Programinės įrangos, kuria naudojantis sudarytas elektroninis dokumentas, pavadinimas	Elpako v.20231004.1
Informacija apie elektroninio dokumento ir elektroninio (-ių) parašo (-ų) tikrinimą (tikrinimo data)	Tikrinant dokumentą nenustatyta jokių klaidų (2023-10-19)
Elektroninio dokumento nuorašo atspausdinimo data ir ją atspausdinęs darbuotojas	2023-10-19 nuorašą suformavo Sonata Šmatauskienė
Paieškos nuoroda	-
Papildomi metaduomenys	-



SITUACIJOS SCHEMA

○ Veiviržėnų žydų žudynių vieta ir kapas



ESAMOS SITUACIJOS BRĖŽINYS M 1:1000

APRAŠYMAS

Veiviržėnų žydų žudynių vieta ir kapas, (u.o.k.20666), Klaipėdos rajono sav., Veiviržėnų sen., Trepkalnių k., Valstybės saugomas, Nacionalinio reikšmingumo, pavienis objektas
Vertingųjų savybių pobūdis
 Istorinis (lemiantis reikšmingumą svarbus); Memorialinis (lemiantis reikšmingumą svarbus);
Vertingosios savybės
 7.1.3.4. žemės ir jos paviršiaus elementai - **Veiviržėnų mstl. gyventojų palaikai; lygus reljefas** (Veiviržo u. slėnys; būklė patenkinama).

SUDERINTA TISIŲ INFORMACIJEJE SISTEMOJE
 PLANO TERITORIJAI SUITEKTAS INKALIS NR. _____

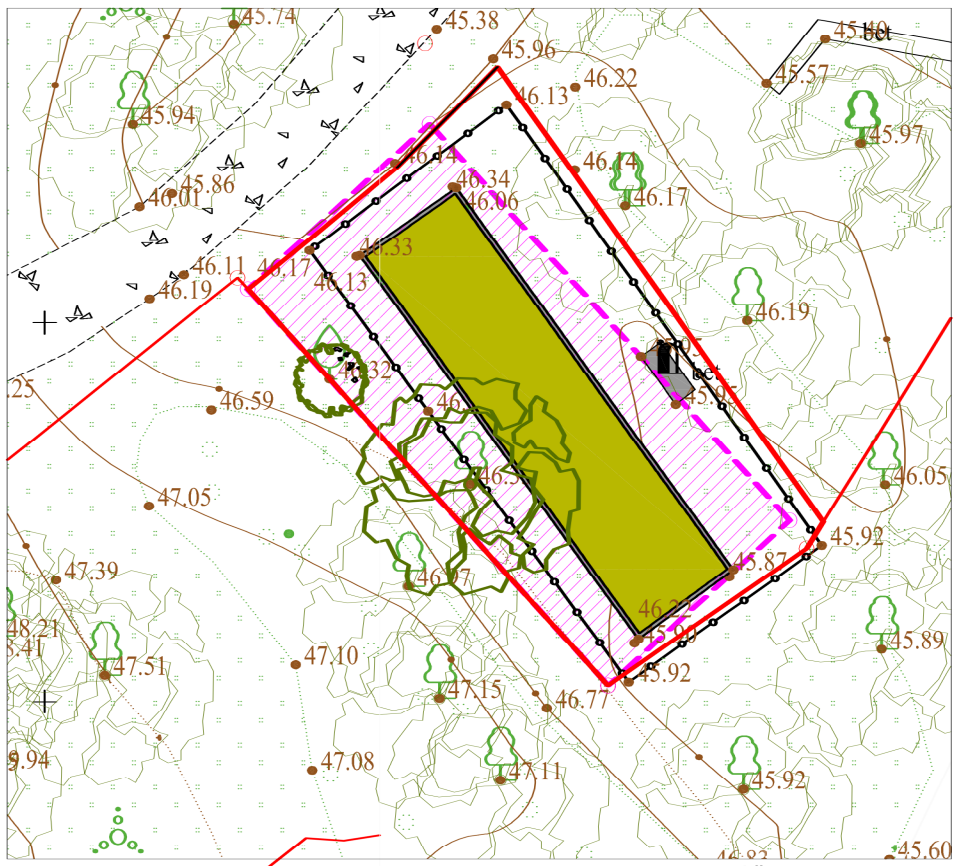
Užsakymo Nr. Užsakovas:	TIBS2-20220415-019665 Asa Kinderienė	Obj. adresas: Plano tipas:	Trepkalnių k., Veiviržėnai, Klaipėdos r. sav. Pilno turinio topografinis planas	Mapo Nr. 1	Skalė 1:1500
Obj. Nr. 03-217-8264	KOORDINACIJŲ SISTEMA: LKS-94	AUKŠČIŲ SISTEMA: LAS-07	Horizontalaus 1:3	Vertikalaus 1:4	
UAB "KLAIPĖDOS INŽINERINIAI TYRINĖJIMAI" UAB "KLAIPĖDOS INŽINERINIAI TYRINĖJIMAI" UAB "KLAIPĖDOS INŽINERINIAI TYRINĖJIMAI"	Kvalifikacijos pažymėjimo Nr. IGV-872 IŠDUOTAS 2013 01 10	VARDAS IR PAVARDĖ	PARAŠAS	DATA	
	Direktorius	Aloyzas Kažlauskis		2022 05 02	
	Asistentas	A. Kūdys		2021 05 02	



Fotofiksacija iš taško 2.



Fotofiksacija iš taško 3.




SKLYPO PLANO BRĖŽINYS M 1:250

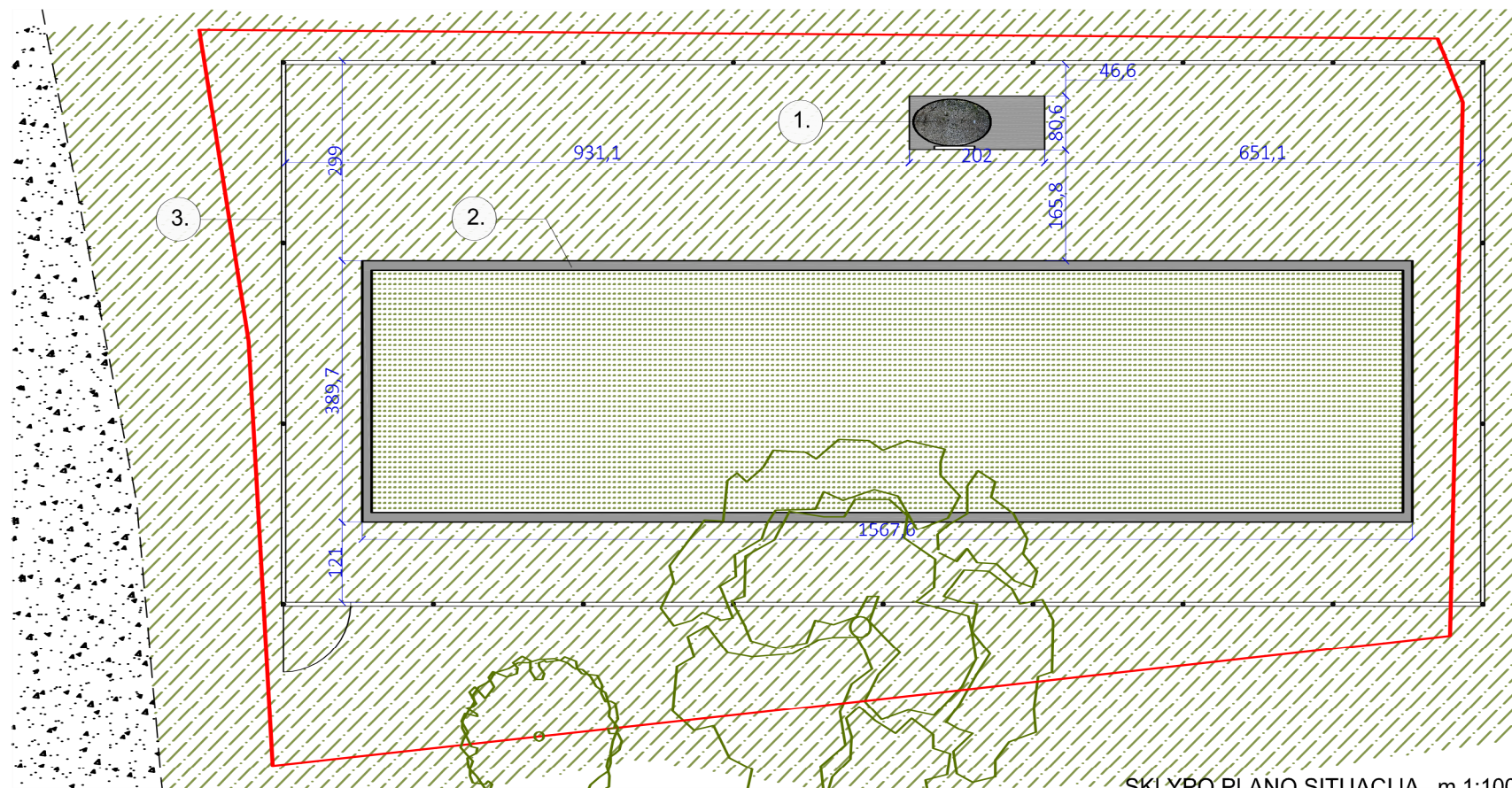
SUTARTINIAI ŽYMĖJIMAI

	Esamos sklypo ribos (preliminarūs matavimai)
	Esamos sklypo ribos (kadastriniai matavimai)
	TRP nustatytos kultūros paveldo objekto teritorijos ribos
	Gargždų žydų žudynių vieta ir kapas
	Esamas patekimas prie objekto per žemėtvarkos išskirtą žvyro dangos koridorių 66-III-5.
	Esamas lapuotis medis sklypo ribose
	Esami lapuočiai medžiai už sklypo ribų
	Esama metalinė tvora
	Esamas memorialinis akmuo ant betoninio pagrindo

0	2023 07	SUTVARKYMO DARBAMS				
LAIDA	IŠLEIDIMO DATA	LAIDOS STATUSAS. KEITIMO PRIESASTYS (JEI TAIKOMA)				
KVAL. PATV. DOK. Nr.	UAB "KLAIPĖDOS PROJEKTAS" Kepėjų g. 11A, Klaipėda, +370 672 16150		VEIVIRŽĖNŲ ŽYDŲ ŽUDYNIŲ VIETOS IR KAPO (u.o.k. 20666), Trepkalnių k., Veiviržėnų se., Klaipėdos r. sav., SUTVARKYMO PROJEKTO			
A1572	PV	A.Kinderienė		DOKUMENTO PAVADINIMAS		LAIDA
0555	archit.	A.Kinderienė		ESAMOS SITUACIJOS BRĖŽINYS M 1:1000		0
LT	STATYTOJAS: Klaipėdos raj. savivaldybės administracija, įm. k. 188773688 Klaipėdos g. 2, Gargždai		DOKUMENTO ŽYMUO		LAPAS	LAPŲ
			KP -2022/5923		TP	SP-1
					1	1



MEMORIALINIO AKMENS VAIZDAS IŠ PRIEKIO (iš PV pusės), m 1:25



SKLYPO PLANO SITUACIJA, m 1:100



MEMORIALINIO AKMENS VAIZDAS IŠ ŠONO (iš PR pusės), m 1:25



MEMORIALINIO AKMENS VAIZDAS IŠ ŠONO (iš ŠV pusės), m 1:25

SUTARTINIAI ŽYMĖJIMAI

	Esamos sklypo ribos (kadastriniai matavimai)
	Gargždų žydų žudynių vieta ir kapas.
	Savaime užaugusi žolė
	Esamas patekimas prie objekto per žemėtvarkos išskirtą žvyro dangos koridorių 66-III-5.
	Esami lapuočiai medžiai sklypo ribose

EKSPLIKACIJA

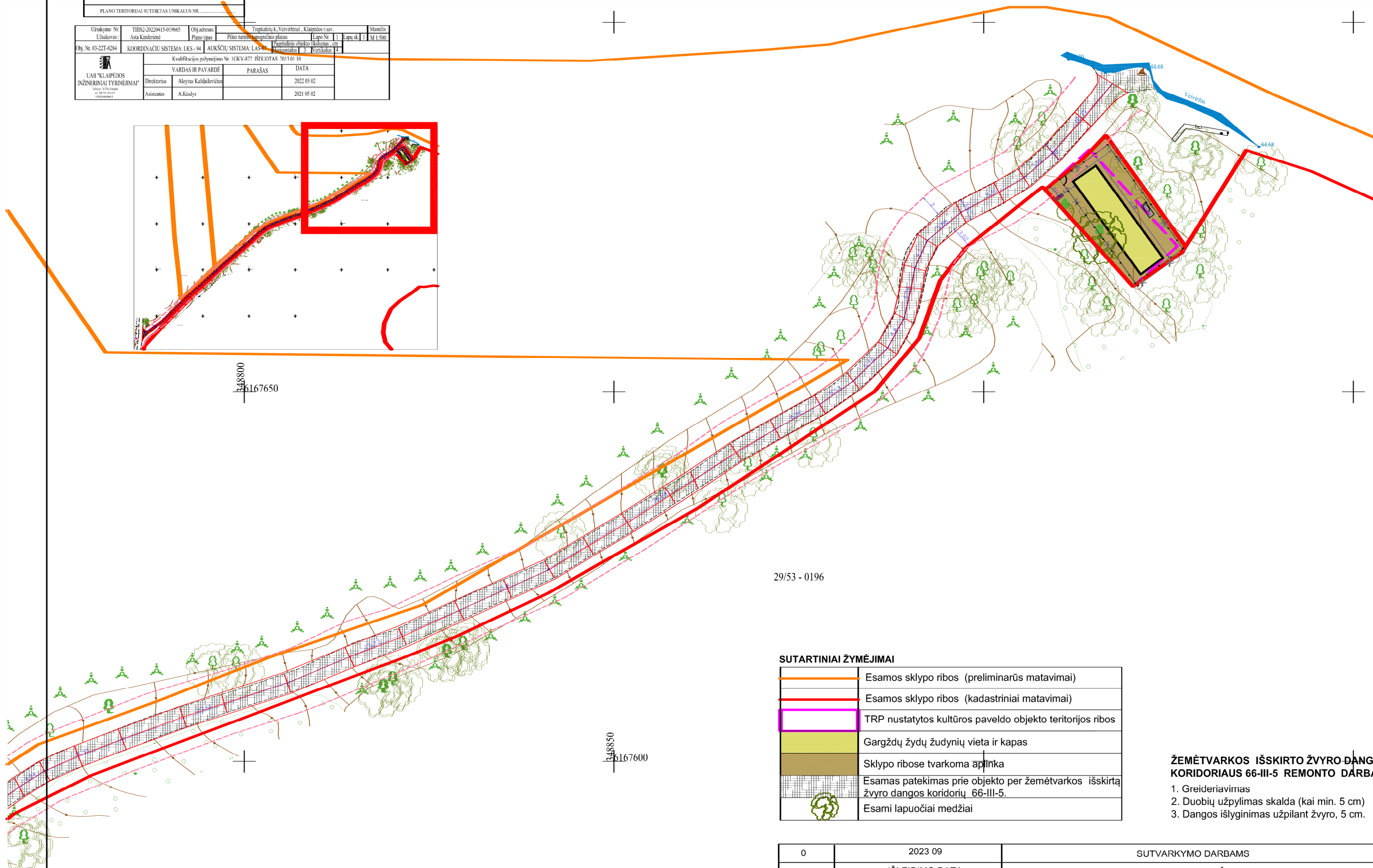
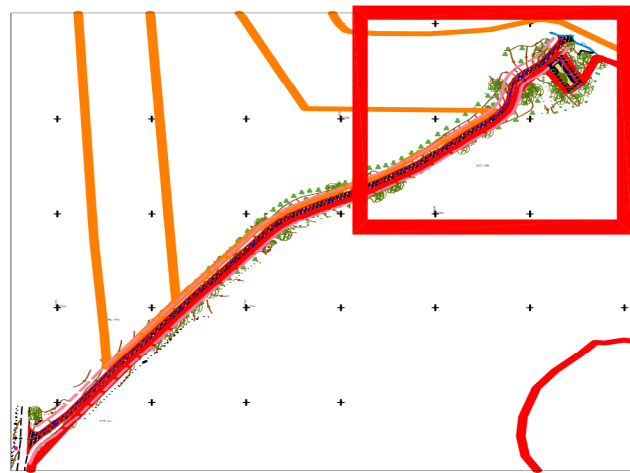
1. Esamas memorialinis paminklas -akmuo su metaline lentelė ant betoninio pagrindo .
2. Kapo vieta pažymėta betoniniu borteliu.Bortelių pamatas netyrinėtas.
3. Teritorijoje esanti metalinė tvora

0	2023 07	SUTVARKYMO DARBAMS			
LAIDA	IŠLEIDIMO DATA	LAIDOS STATUSAS. KEITIMO PRIEŠASTYS (JEI TAIKOMA)			
KVAL. PATV. DOK. Nr.	UAB "KLAIPĖDOS PROJEKTAS" Kepėjų g. 11A, Klaipėda, +370 672 16150		VEIVIRŽENŲ ŽYDŲ ŽUDYNIŲ VIETOS IR KAPO (u.o.k. 20666), Trepkalnių k., Veiviržėnų se., Klaipėdos r. sav., SUTVARKYMO PROJEKTO		
A1572	PV	A.Kinderienė		DOKUMENTO PAVADINIMAS	LAIDA
0555	archit.	A.Kinderienė		ESAMOS SITUACIJOS BRĖŽINYS SKLYPO PLANAS M 1:100	0
LT	STATYTOJAS: Klaipėdos raj. savivaldybės administracija, įm. k. 188773688 Klaipėdos g. 2, Gargždai		DOKUMENTO ŽYMUO		LAPAS
			KP -2022/5923		TP
			SP-2		LAPŲ
					1
					1

SUDERINTA TISI INFORMACINĖJE SISTEMOJE

PLANO TERITORIJAI SUTIKTAS UNIKALUS NR.

Užsakymo Nr. Užsakovas:	TIIS2-20220415-019665 Asa Kinderienė	Obj. adresas: Plano tipas:	Trepkalnių k., Veiviržėnai, Klaipėdos r. sav. Pilno turinio topografinis planas	Lapų Nr. 1 Lapų sk. 1	Mastelis M 1:500
Obj. Nr. 03-22T-8284	COORDINACIU SISTEMA: LKS - 94	AUKŠČIU SISTEMA: LAS 97	Pašalinis objekto žemėlapis, cm	Skizmas 3	Vertikalis 1
Kvalifikacijos pažymėjimo Nr. 1GKV-877 IŠDUOTAS 2013 01 10					
VARDAS IR PAVARDĖ		PARAŠAS		DATA	
Direktorius		Aloyzas Kazdalevičius		2022 05 02	
Asistentas		A.Kiudys		2021 05 02	



29/53 - 0196

SUTARTINIAI ŽYMĖJIMAI

	Esamos sklypo ribos (preliminarūs matavimai)
	Esamos sklypo ribos (kadastriniai matavimai)
	TRP nustatytos kultūros paveldo objekto teritorijos ribos
	Gargždų žydų žudynių vieta ir kapas
	Sklypo ribose tvarkoma aplinka
	Esamas patekimas prie objekto per žemtvarkos išskirtą žvyro dangos koridorių 66-III-5.
	Esami lapuočiai medžiai


ŽEMTVARKOS IŠSKIRTO ŽYRO DANGOS KORIDORIAUS 66-III-5 REMONTO DARBAI:

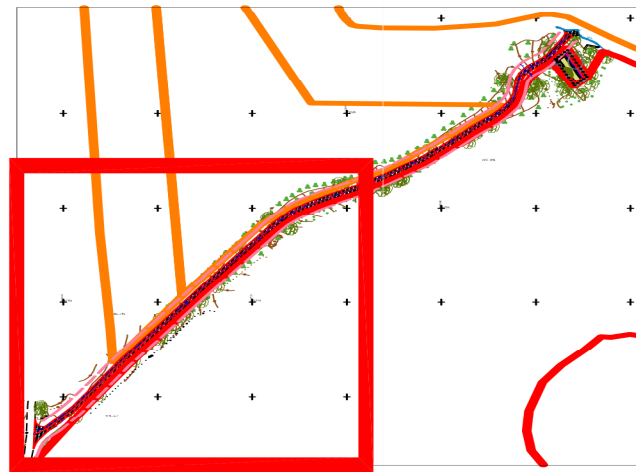
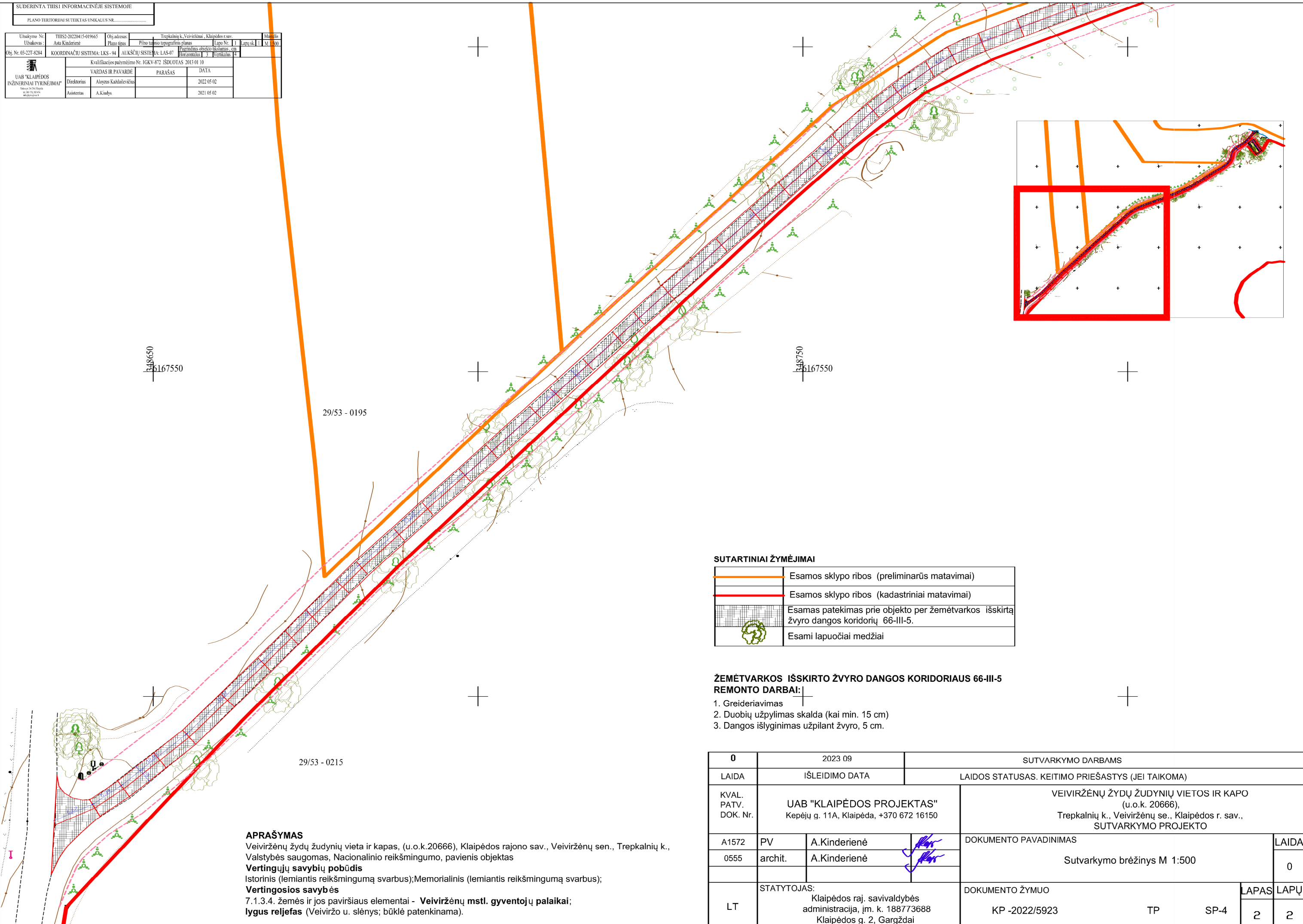
- Greideriavimas
- Duobių užpylimas skalda (kai min. 5 cm)
- Dangos išlyginimas užpilant žvyro, 5 cm.

APRAŠYMAS

Veiviržėnų žydų žudynių vieta ir kapas, (u.o.k.20666), Klaipėdos rajono sav., Veiviržėnų sen., Trepkalnių k., Valstybės saugomas, Nacionalinio reikšmingumo, pavienis objektas
Vertingųjų savybių pobūdis
 Istorinis (lemiantis reikšmingumą svarbus); Memorialinis (lemiantis reikšmingumą svarbus);
Vertingosios savybės
 7.1.3.4. žemės ir jos paviršiaus elementai - **Veiviržėnų mstl. gyventojų palaikai**;
Ilgus reljefas (Veiviržo u. slėnys; būklė patenkinama).





0	2023 09	SUTVARKYMO DARBAMS			
LAIDA	IŠLEIDIMO DATA	LAIDOS STATUSAS. KEITIMO PRIEŠASTYS (JEI TAIKOMA)			
KVAL. PATV. DOK. Nr.	UAB "KLAIPĖDOS PROJEKTAS" Kepėjų g. 11A, Klaipėda, +370 672 16150		VEIVIRŽĖNŲ ŽYDŲ ŽUDYNIŲ VIETOS IR KAPO (u.o.k. 20666), Trepkalnių k., Veiviržėnų se., Klaipėdos r. sav., SUTVARKYMO PROJEKTO		
A1572	PV	A.Kinderienė		DOKUMENTO PAVADINIMAS	
0555	archit.	A.Kinderienė		Sutvarkymo brėžinys M 1:500	
LT	STATYTOJAS: Klaipėdos raj. savivaldybės administracija, jm. k. 188773688 Klaipėdos g. 2, Gargždai		DOKUMENTO ŽYMUO		LAPAS LAPŲ
			KP -2022/5923 TP SP-3		1 2

SUDERINTA TISI INFORMACIJE SISTEMOJE										
PLANO TERITORIJAI SUTERTAS INIKALUS NR.										
Uždavymo Nr.	TIPS2-20220415-019665	Obj. adresas:	Trepkalnių k., Veiviržėnai, Klaipėdos r. sav.							Mastelis
Užsakytojas:	Asta Kinderienė	Plano tipas:	Plano turinio topografinis planas	Lapo Nr.	1	Lapų sk.	1	M. 1:500		
Obj. Nr. 03-22T-8284	KOORDINACIJŲ SISTEMA: LKS-94	AUKŠČIŲ SISTEMŲ: LAS-07	Phorodinis objekto tūslumas, cm	Horizontalus	3	Vertikalus	4			
 UAB "KLAIPĖDOS INŽINERINIAI TYRINĖJIMAI" <small>Įrašyta 2016 m. spalio mėn. LR Aukštųjų sistemos įstatymo Nr. XII-1000, 2016 m. spalio 11 d. redakcija, išskyrus 10 ir 11 straipsnius.</small>	Kvalifikacijos pažymėjimo Nr. IGV-872 IŠDUOTAS 2013 01 10									
	VARDAS IR PAVARDĖ	PARAŠAS	DATA							
	Dirėktorius	Aloyzas Kabdžilevičius	2022 05 02							
	Asistentas	A. Kindys	2021 05 02							




APRAŠYMAS
 Veiviržėnų žydų žudynių vieta ir kapas, (u.o.k.20666), Klaipėdos rajono sav., Veiviržėnų sen., Trepkalnių k., Valstybės saugomas, Nacionalinio reikšmingumo, pavienis objektas
Vertingųjų savybių pobūdis
 Istorinis (lemiantis reikšmingumą svarbus); Memorialinis (lemiantis reikšmingumą svarbus);
Vertingosios savybės
 7.1.3.4. Žemės ir jos paviršiaus elementai - **Veiviržėnų mstl. gyventojų palaikai; lygus reljefas** (Veiviržo u. slėnys; būklė patenkinama).

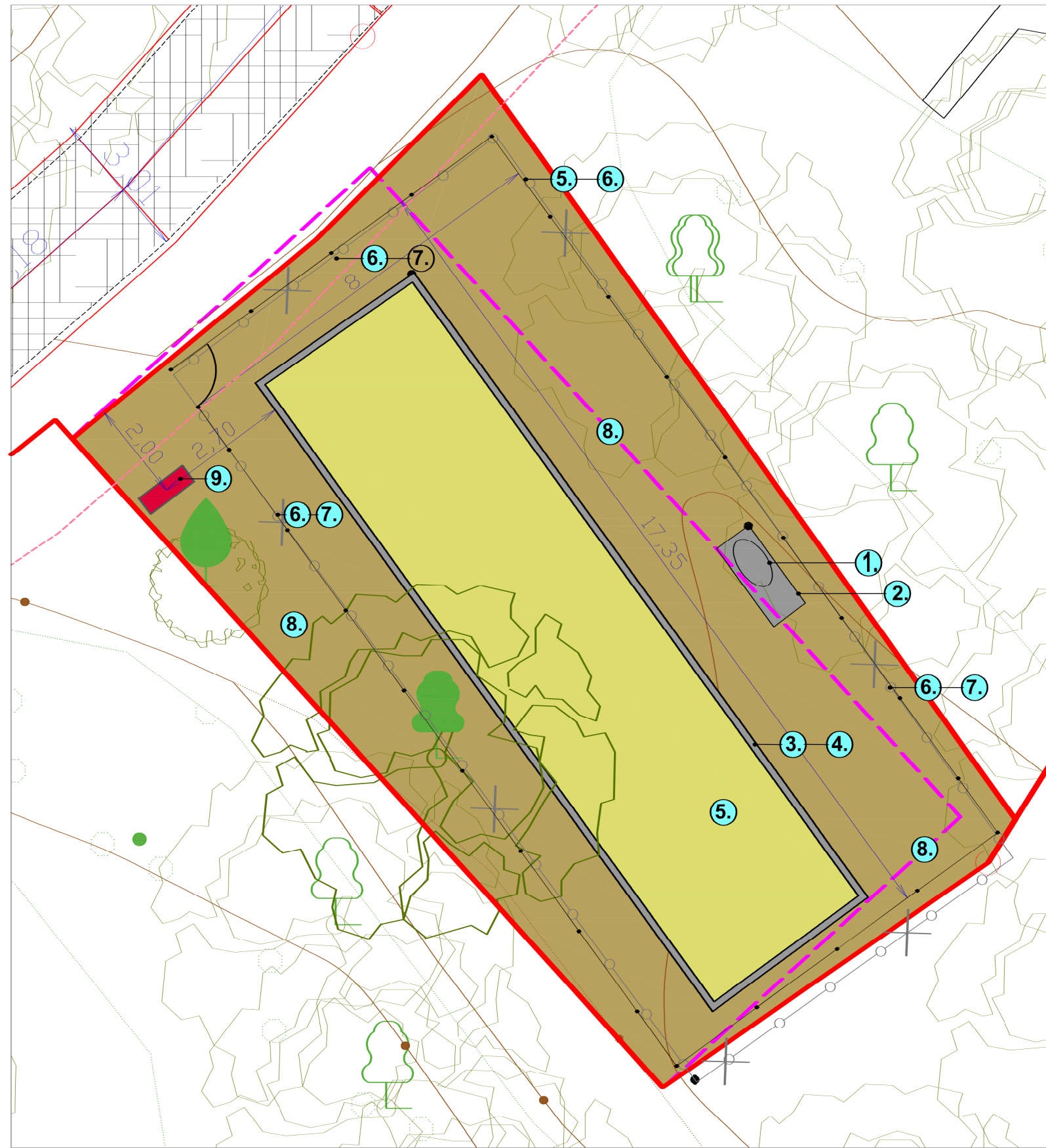
SUTARTINIAI ŽYMĖJIMAI

	Esamos sklypo ribos (preliminarūs matavimai)
	Esamos sklypo ribos (kadastriniai matavimai)
	Esamas patekimas prie objekto per žemėtvarkos išskirtą žvyro dangos koridorių 66-III-5.
	Esami lapuočiai medžiai

ŽEMĖTVARKOS IŠSKIRTO ŽVYRO DANGOS KORIDORIAUS 66-III-5 REMONTO DARBAI:

- Greideriavimas
- Duobių užpylimas skalda (kai min. 15 cm)
- Dangos išlyginimas užpilant žvyro, 5 cm.

0	2023 09	SUTVARKYMO DARBAMS			
LAIDA	IŠLEIDIMO DATA	LAIDOS STATUSAS. KEITIMO PRIEŠASTYS (JEI TAIKOMA)			
KVAL. PATV. DOK. Nr.	UAB "KLAIPĖDOS PROJEKTAS" Kepėjų g. 11A, Klaipėda, +370 672 16150	VEIVIRŽĖNŲ ŽYDŲ ŽUDYNIŲ VIETOS IR KAPO (u.o.k. 20666), Trepkalnių k., Veiviržėnų se., Klaipėdos r. sav., SUTVARKYMO PROJEKTO			
A1572	PV	A.Kinderienė		DOKUMENTO PAVADINIMAS	LAIDA
0555	archit.	A.Kinderienė		Sutvarkymo brėžinys M 1:500	0
LT	STATYTOJAS:	Klaipėdos raj. savivaldybės administracija, įm. k. 188773688 Klaipėdos g. 2, Gargždai		DOKUMENTO ŽYMUO	LAPAS LAPŲ
				KP -2022/5923	TP SP-4
					2 2



APRAŠYMAS

Veiviržėnų žydų žudynių vieta ir kapas, (u.o.k.20666), Klaipėdos rajono sav., Veiviržėnų sen., Trepkalnių k..
 Valstybės saugomas, Nacionalinio reikšmingumo, pavienis objektas.
Vertingųjų savybių pobūdis
 Istorinis (lemiantis reikšmingumą svarbus); Memorialinis (lemiantis reikšmingumą svarbus);
Vertingosios savybės
 7.1.3.4. Žemės ir jos paviršiaus elementai - **Veiviržėnų mstl. gyventojų palaikai; lygus reljefas** (Veiviržo u. slėnis; buklė patenkinama).

SUDERINTA TISI INFORMACIJEJE SISTEMOJE
 PLANO TERITORIJAI SUTERTAS INIKALIS NR.

Užsakymo Nr. Užsakovas:	TIBS2-20220415-019665 Asa Kinderienė	Obj. adresas: Plano tipas:	Trepkalnių k., Veiviržėnai, Klaipėdos r. sav. Pilno turinio topografinis planas	Mastelis 1:500
Obj. Nr.: 03-22T-8264	KOORDINACIJŲ SISTEMA: LKS-94	AUKŠČIŲ SISTEMA: LAS-07	Plano turinio topografinis planas	Plano Nr. 1
			Plano turinio topografinis planas	Plano Nr. 2
			Plano turinio topografinis planas	Plano Nr. 3
			Plano turinio topografinis planas	Plano Nr. 4
			Plano turinio topografinis planas	Plano Nr. 5
			Plano turinio topografinis planas	Plano Nr. 6
			Plano turinio topografinis planas	Plano Nr. 7
			Plano turinio topografinis planas	Plano Nr. 8
			Plano turinio topografinis planas	Plano Nr. 9
			Plano turinio topografinis planas	Plano Nr. 10
			Plano turinio topografinis planas	Plano Nr. 11
			Plano turinio topografinis planas	Plano Nr. 12
			Plano turinio topografinis planas	Plano Nr. 13
			Plano turinio topografinis planas	Plano Nr. 14
			Plano turinio topografinis planas	Plano Nr. 15
			Plano turinio topografinis planas	Plano Nr. 16
			Plano turinio topografinis planas	Plano Nr. 17
			Plano turinio topografinis planas	Plano Nr. 18
			Plano turinio topografinis planas	Plano Nr. 19
			Plano turinio topografinis planas	Plano Nr. 20

ŽYM NR.	SUTVARKYMO DARBAI*	PASTABOS
1.	Memorialinio paminklo - akmens paviršiaus valymas: <ul style="list-style-type: none"> • purvo, samanų nuvalymas aukšto slėgio aparatu, paviršiaus valymas cheminiu būdu; • Paviršių impregnavimas specialiais skiediniais. 	Brėž SP -6
2.	Memorialinio paminklo betoninio pagrindo tvarkymas : <ul style="list-style-type: none"> • purvo , samanų nuvalymas nuo aukšto slėgio aparatu, betoninio paviršiaus valymas cheminiu būdu, naudojant specialias priemones. • pašalinamas pažeistas, silpnas betonas, stuksenant paviršius plaktuku ar plieniniu strypu surandamos (pagal būdingą garsą) tuštumos, atšokęs apsauginis sluoksniš pašalinamas. • Betoninis pagrindas tvarkomas betono remontiniais skiediniais (skiediniai turi būti atsparūs šalčiui). • Paviršių impregnavimas specialiais skiediniais. 	Brėž SP -6
3.	Esamo, kapavietės vietos žymintčio, borto, kurio aukštis nuo 12 cm iki 30 cm; plotis 14 cm; gylis netyrinėtas) pašalinimas.	Brėž SP -6
4.	Naujo, kapavietės vietos žymintčio, betoninio borto įrengimas, plotis 14 cm.	Brėž SP -6
5.	Esamos kapavietės vietos žemės paviršiaus išlyginimas rankiniu būdu.. Miško augmenijai būdingų augalų sodinimas/sėjimas - papartis, pakalnutės ir pan.	
6.	Esamos metalinės tvoros (jos likučių) išmontavimas.	Brėž SP -2
7.	Naujos metalinės tvoros įrengimas, stulpelius įbetonuojant.	Brėž SP -6
8.	Sklypo ribose tvarkomas žemės paviršius - nuvalant lapus, išlyginant žemės paviršių.	
9.	Šiame projekte numatoma informacinio stendo įrengimo vieta. Stendas turi būti projektuojamas vadovaujantis Klaipėdos rajono mažosios architektūros tipinio dizaino sprendiniais ir derinamas atsikrai.	Brėž SP -6


*Rengiant žydų senųjų kapinių bei žydų žudynių vietos ir kapo/ų sklypų tvarkybos projektus, jų teritorijose vengiant žemės kasimo darbų neprojektuoti naujų želdynų.
 Atsižvelgiant į žydų bendruomenės konfesinius kanonus, žydų senosiose kapiėse ar žydų žudynių vietos ir kapo/ų sklypuose medžiai ir krūmai pjaunami ar genimi nenaudojant technikos, nupjauti medžiai, šakos ir žolė, iš šių teritorijų išnešami. Kategoriškai draudžiama rauti medžių ar krūmų kelmus.
 Atsižvelgiant į žydų bendruomenės konfesinius kanonus, autentiški antkapiniai paminklai gali būti nuvalyti tik nuo paviršiuje atsiradusios augmenijos/samanų, jeigu atsiranda būtinybė perskaityti įrašus, tačiau kategoriškai draudžiama valyti šepetiais, kurie gali subraižyti paminklo paviršių, iškelti susmegusius antkapinius paminklus.
 Žydų senųjų kapinių bei žydų žudynių vietos ir kapo/ų sklypuose draudžiami žemės judinimo darbai, išskyrus atvejus, kai tokiems darbams yra gautas Lietuvos žydų (litvakų) bendruomenės pritarimas bei leidimas atlikti archeologinius tyrimus.

Esama metalinė tvora yra įrengta už sklypo ribos. Keičiant tvorą į naują jos vieta nekeičiama. Memorialinio paminklo dalis pagrindo taip pat yra už sklypo ribos.

SUTARTINIAI ŽYMĖJIMAI

	Esamos sklypo ribos (kadastriniai matavimai)
	TRP nustatytos kultūros paveldo objekto teritorijos ribos
	Gargždų žydų žudynių vieta ir kapas
	Sklypo ribose tvarkoma aplinka, žemės paviršius.
	Esamas lapuočiai medžiai sklypo ribose
	Tvarkomas esamas memorialinis akmuo ant betoninio pagrindo
	Įrengiama nauja metalinė tvora su varteliais, esamos tvoros vietoje
	Demontuojami metalinės tvoros likučiai

0	2023 07	SUTVARKYMO DARBAMS			
LAIDA	IŠLEIDIMO DATA	LAIDOS STATUSAS. KEITIMO PRIEŠASTYS (JEI TAIKOMA)			
KVAL. PATV. DOK. Nr.	UAB "KLAIPĖDOS PROJEKTAS" Kepėjų g. 11A, Klaipėda, +370 672 16150	VEIVIRŽĖNŲ ŽYDŲ ŽUDYNIŲ VIETOS IR KAPO (u.o.k. 20666), Trepkalnių k., Veiviržėnų se., Klaipėdos r. sav., SUTVARKYMO PROJEKTO			
A1572	PV	A.Kinderienė		DOKUMENTO PAVADINIMAS	
0555	archit.	A.Kinderienė		TERITORIJOS SUTVARKYMO BRĖŽINYS M 1:100	
LT	STATYTOJAS:	Klaipėdos raj. savivaldybės administracija, įm. k. 188773688 Klaipėdos g. 2, Gargždai		DOKUMENTO ŽYMUO	LAPAS LAPŲ
				KP -2022/5923	TP SP-5 1 1



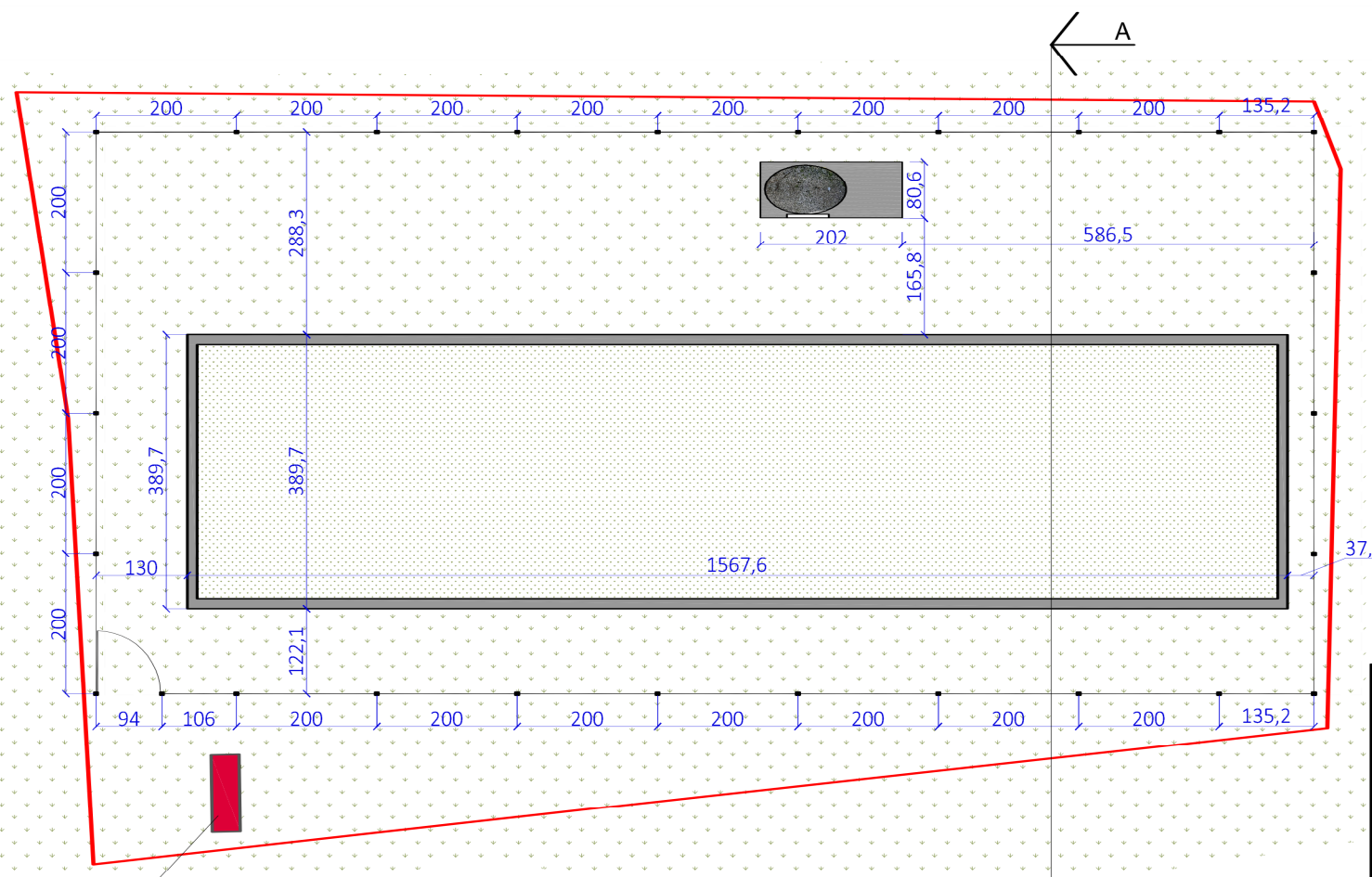
Memorialinio paminklo - akmens paviršiaus valymas ir betoninio pagrindo tvarkymas

KAPO PJŪVIS A-A, m 1:25

Naujo, kapavietės vietos žymincio, borto, kurio aukštis nuo 20 cm ir plotis 14 cm įrengimas. Pamato gylis kaip esamo.

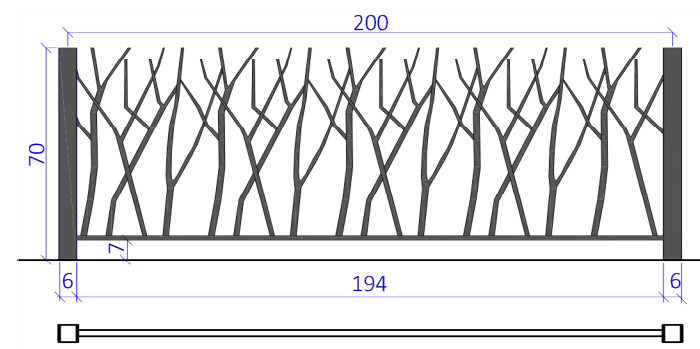


KAPAVIETĖS IŠKLOTINĖ IŠ VAKARŲ PUSĖS m 1:50



Informacinio stendo įrengimo vieta

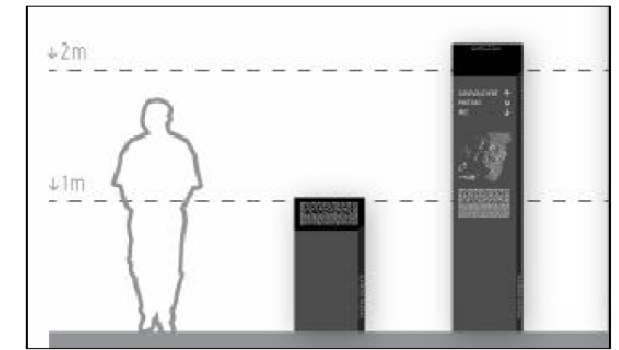
SKLYPO PLANAS, 1:100



METALINĖS TVOROS SEGMENTAS, m 1:25
Metalinė tvora "stilizuoti medžiai".

SUTARTINIAI ŽYMĖJIMAI

	Esamos sklypo ribos (kadastriniai matavimai)
	Gargždų žydų žudynių vieta ir kapas.
	Savaime užaugusi žolė
	Metalinė tvora



INFORMACINIS STENDAS

Stendas turi būti projektuojamas vadovaujantis Klaipėdos rajono mažosios architektūros tipinio dizaino sprendiniais ir derinamas atskirai.

0	2023 07	SUTVARKYMO DARBAMS			
LAIDA	IŠLEIDIMO DATA	LAIDOS STATUSAS. KEITIMO PRIEŠASTYS (JEI TAIKOMA)			
KVAL. PATV. DOK. Nr.	UAB "KLAIPĖDOS PROJEKTAS" Kepėjų g. 11A, Klaipėda, +370 672 16150	VEIVIRŽENŲ ŽYDŲ ŽUDYNIŲ VIETOS IR KAPO (u.o.k. 20666), Trepkalnių k., Veiviržėnų se., Klaipėdos r. sav., SUTVARKYMO PROJEKTO			
A1572	PV	A.Kinderienė		DOKUMENTO PAVADINIMAS	LAIDA
0555	archit.	A.Kinderienė		TERITORIJOS TVARKYMO BRĖŽINYS. MAŽIEJI ARCHITEKTŪROS ELEMENTAI M 1:100	0
LT	STATYTOJAS: Klaipėdos raj. savivaldybės administracija, įm. k. 188773688 Klaipėdos g. 2, Gargždai	DOKUMENTO ŽYMUO KP -2022/5923 TP SP-6			LAPAS LAPŲ 1 1

