



PLUNGĖS RAJONO SAVIVALDYBĖS ADMINISTRACIJOS DIREKTORIUS

**ĮSAKYMAS
DĖL PLUNGĖS RAJONO SAVIVALDYBĖS ADMINISTRACIJOS
DIREKTORIAUS 2025 M. KOVO 28 D. ĮSAKYMO NR. DE-223 „DĖL
PROJEKTAVIMO UŽDUOTIES PATVIRTINIMO“ PAKEITIMO**

2025 m. balandžio d. Nr. DE-
Plungė

P a k e i č i u Plungės rajono savivaldybės administracijos direktoriaus 2025 m. kovo 28 d. įsakymu Nr. DE-223 „Dėl projektavimo užduoties patvirtinimo“ patvirtintą projektavimo užduotį (techninę specifikaciją) ir išdėstau ją taip (pridedama).

Administracijos direktorius

Dalius Pečiulis

PROJEKTAVIMO UŽDUOTIS (TECHNINĖ SPECIFIKACIJA)

Eil. Nr.	Pavadinimas	Reikalavimai
I. Bendra informacija apie pirkimo objektą		
1.	Statytojas (Užsakovas)	<i>Plungės rajono savivaldybės administracija</i>
2.	Pirkimo objektas	<input type="checkbox"/> <i>Tyrimų atlikimas</i> <input type="checkbox"/> <i>Paraiškų prisijungimo sąlygoms gavimas</i> <input type="checkbox"/> <i>Kapitalinio remonto aprašo parengimas</i> <input type="checkbox"/> <i>Projekto vykdymo priežiūros paslaugos</i>
3.	Projekto pavadinimas	<i>Kelių paskirties (susiekimo komunikacijų statinių paskirties grupės) statinio, Sodžiaus gatvės, Macenių k., Nausodžio sen., kapitalinio remonto aprašo parengimo bei projekto vykdymo priežiūros paslaugos</i> <i><u>Pastaba:</u> projekto pavadinimas gali būti tikslinamas projekto rengimo metu vadovaujantis statybos techninio reglamento STR1.04.04:2017 „Statinio projektavimas, projekto ekspertizė“ 6.8 punkto reikalavimais.</i>
4.	Statinio adresas	<i>Plungės r. sav., Macenių k., Sodžiaus gatvė</i>
5.	Statinio (-ių) ar statinių grupės paskirtis ir bendrieji (techniniai ir paskirties) rodikliai	<input type="checkbox"/> <i>Statinio unikalus Nr.: 4400-5338-7543</i> <input type="checkbox"/> <i>Statinio paskirtis: keliai</i> <input type="checkbox"/> <i>Inžinerinių statinių grupė: Susiekimo komunikacijų statiniai</i> <input type="checkbox"/> <i>Kelio ilgis – 0.68 km</i> <input type="checkbox"/> <i>Eismo juostų skaičius – 2</i> <input type="checkbox"/> <i>Gatvės kategorija D - Pagalbinė</i>
6.	Statinio statybos rūšis	<i>statinio kapitalinis remontas</i>
7.	Statinio kategorija	<i>II grupės nesudėtingasis statinys</i>

II. Perkamų paslaugų apimtis ir trukmė		
8.	Perkamų paslaugų apimtis:	<i>Projekto dalys nustatomos atsižvelgus į projektuojamo statinio specifiką:</i> <input type="checkbox"/> <i>bendroji;</i> <input type="checkbox"/> <i>susisiekimo;</i> <input type="checkbox"/> <i>vandentiekio ir nuotekų šalinimo;</i> <input type="checkbox"/> <i>elektrotechnikos;</i> <input type="checkbox"/> <i>statybos skaičiuojamosios kainos nustatymo.</i> <input type="checkbox"/> <i>ESO dalis</i>
9.	Projektavimo paslaugos	<input type="checkbox"/> <i>Perkamos įprastos paslaugos, kurias projektuotojas privalo atlikti pagal Statybos įstatymo, STR 1.04.04:2017 „Statinio projektavimas, projekto ekspertizė“ ir kitų norminių teisės aktų reikalavimus.</i> <input type="checkbox"/> <i>Projekto parengimas, projekto derinimų atlikimas.</i> <i><u>Pastaba:</u></i>

		<i>Į projektavimo paslaugos apimtį įeina Projekto pataisymai pagal statytojo (užsakovo) pastabas, pagal Projekto ekspertizės akto privalomas pastabas, pagal šį Projektą tikrinusių institucijų, subjektų (jų padalinių) pastabas, taip pat Projekto klaidų, pastebėtų statybos metu, taisymai.</i>
10.	Kitos paslaugos, susijusios su projektavimo paslaugomis	<input type="checkbox"/> <i>Inžineriniai geodeziniai tyrimai, topografinės nuotraukos papildymas esant poreikiui;</i> <input type="checkbox"/> <i>Inžineriniai geologiniai ir geotechniniai tyrimai, užsakyti ir gauti geologinių tyrinėjimų dokumentus;</i>
11.	Projekto vykdymo priežiūra	<input type="checkbox"/> <i>Statinio projekto vykdymo priežiūros vadovas privalo, bent kartą per mėnesį lankytis statybvietėje ir spręsti su statinio projekto sprendinių įgyvendinimu susijusius klausimus.</i> <input type="checkbox"/> <i>Paslaugos turi būti teikiamos vadovaujantis statybos techniniu reglamentu STR 1.06.01:2016 „Statybos darbai. Statinio statybos priežiūra“, Lietuvos Respublikos statybos įstatymu ir visais kitais su šios sutarties įgyvendinimu susijusiais teisės aktais, taip pat jų naujausiais pakeitimais ir papildymais. Paslaugos Teikėjas teikdamas paslaugų sutartyje numatytas paslaugas privalo vadovautis tik galiojančių teisės aktų aktualiomis redakcijomis. Paslaugos Teikėjui privalomi ir visi sutarties vykdymo metu naujai priimti teisės aktai, jeigu jie susiję su vykdomos sutarties įgyvendinimu.</i> <input type="checkbox"/> <i>Užsakovui pageidaujant pagal poreikį, paslaugos teikėjas vadovaudamasis statybos techninio reglamento STR1.04.04:2017 „Statinio projektavimas, projekto ekspertizė“ 6 skyriaus 42, 44-49 punktų nuostatomis atlieka projekto sprendinių pakeitimus, kuriuos privalo įforminti pagal normatyviniuose dokumentuose nustatytus reikalavimus.</i> <input type="checkbox"/> <i>Paslaugos turi būti teikiamos per visą projekto statybos darbų laikotarpį iki projekto užbaigimo.</i>
12.	Paslaugų teikimo pradžia ir trukmė	<i>Pradžia nuo sutarties įsigaliojimo dienos Bendras paslaugų atlikimo terminas (36 mėn.):</i> <i>- Bendras maksimalus projektavimo paslaugų atlikimo terminas įskaičiuojant būtinus atlikti tyrimus ir kt. susijusias paslaugas negali būti ilgesnis kaip (6 mėn.). Paslaugų suteikimo terminas yra vienas iš ekonominio naudingumo vertinimo kriterijų.</i> <i>- Projekto vykdymo priežiūros paslaugos:</i> <i>projektų vykdymo priežiūra atliekama visą rangos darbų vykdymo laikotarpį (nuo rangos darbų pradžios iki pabaigos).</i>
III. Reikalavimai projektavimo paslaugoms		

13.	Projekto rengimo dokumentams taikomi teisės aktai, normatyviniai statybos techniniai dokumentai bei normatyviniai statinio saugos ir paskirties dokumentai, teritorijų planavimo dokumentai.	<input type="checkbox"/> <i>Projektavimo dokumentai turi atitikti privalomųjų statinio projekto rengimo dokumentų ir kitų norminių teisės aktų reikalavimus;</i> <input type="checkbox"/> <i>Projektuotojas kapitalinio remonto aprašą rengia vadovaudamasis parengtais ir patvirtintais teritorijų planavimo dokumentais;</i> <input type="checkbox"/> <i>Projekto techninėse specifikacijose nurodyti konkrečius reikalavimus statybos produktams (gaminiam ir medžiagoms), statybos ir montavimo darbams ir darbų kokybei, nenurodant konkrečių gamintojų, numatyti kokybės kontrolei (leistinus nuokrypius, jų įvertinimo metodus ir rodiklius);</i> <input type="checkbox"/> <i>Projekte numatomos medžiagos ir įranga bei darbų technologijos turi būti šiuolaikiškos, ekonomiškios, turi užtikrinti esminius statinio reikalavimus, pastato paskirčiai būtinas savybes ir tenkinti minimalius normatyvinių dokumentų reikalavimus.</i>
14.	Funkciniai (paskirties) ir naudojimo (eksploataciniai) reikalavimai statiniui (statinių grupei)	<input type="checkbox"/> <i>Numatant projektinius sprendinius už statinio kadastrinių ribų, gauti privalomus žemės savininkų sutikimus, kaip tai numatyta teisės aktais.</i> <input type="checkbox"/> <i>Laikytis inžinerinių tinklų eksploatuojančių įmonių išduotų techninių sąlygų reikalavimų. Gauti inžinerinius tinklus eksploatuojančių įmonių leidimus/ sutikimus dirbti tų tinklų apsauginėje zonoje.</i>
15.	Aplinkosaugos, sveikatos, saugomos teritorijos ir nekilnojamosios kultūros paveldo vertybės apsaugos reikalavimai	<input type="checkbox"/> <i>Remontuojamas kelias nepatenka į saugomą ar nekilnojamosios kultūros vertybės apsaugos zoną.</i>
16.	Techniniai, kokybiniai (estetiniai, komforto, energinio naudingumo, triukšmo lygio ir t.t.) reikalavimai pagal statinio projekto sprendinių dalis	<input type="checkbox"/> <i>Įvertinant projektavimo galimybes, bet neapsiribojant Projektuotojas turi užsakovui siūlyti įvairias projektines galimybes.</i> <input type="checkbox"/> <i>Projekto sprendiniai atskiruose projekto dokumentuose (techninėse specifikacijose, aiškinamuosiuose raštuose, brėžiniuose, sąnaudų kiekių žiniaraščiuose) neturi prieštarauti vieni kitiems.</i> <input type="checkbox"/> <i>Projekto rengimo metu paaiškėjus, kad kai kurių šios techninės užduoties reikalavimų neįmanoma įvykdyti, Paslaugų teikėjas (Projektuotojas) raštu apie tai turi informuoti Užsakovą (Statytoją) ir kartu vadovaudamiesi protingumo ir teisingumo principais priimti logišką sprendimą dėl projektavimo užduoties koregavimo.</i>
17.1.	Bendroji dalis	<input type="checkbox"/> <i>Rengiama vadovaujantis galiojančiais teisės aktais.</i>

17.2.	Susisiekimo daliai	<ul style="list-style-type: none"> <input type="checkbox"/> <i>Projektuojamas esamo kelio kapitalinis remontas įrengiant 2 eismo juostų asfaltbetonio dangą;</i> <input type="checkbox"/> <i>Projektuoti naują kelio asfaltbetonio dangos konstrukciją su naujais pagrindais pagal kelio kategorijos reikalavimus;</i> <input type="checkbox"/> <i>Kelio elementų fiziniai parametrai parenkami vadovaujantis galiojančiais teisės aktais ir derinant su Plungės rajono savivaldybės administracija;</i> <input type="checkbox"/> <i>Siekiant sprendinių kompleksiskumo ir užbaigtumo, būtina sujungti įrengiamos infrastruktūros, kelių dangas, inžinerinių tinklų sprendinius su jau esama infrastruktūra, net jei projekto sprendiniai išeitų už esamų gatvės kadastrinių ribų.</i>
17.3.	Vandentiekio ir nuotekų šalinimo daliai	<ul style="list-style-type: none"> <input type="checkbox"/> <i>Projekte pateikti lietaus nuotekų nuvedimo ir surinkimo sprendinius. Paviršines lietaus nuotekas nuvedant į lygiagrečiai kelio esantį griovį.</i> <input type="checkbox"/> <i>Esant poreikiui ir suderinus su Užsakovu, suprojektuoti teritorijoje esamų inžinerinių tinklų, šulinių perkėlimo, sutvarkymo darbus.</i>
17.4.	Elektrotechnikos daliai	<ul style="list-style-type: none"> <input type="checkbox"/> <i>Rengiama lauko apšvietimo tinklų dalis. Suprojektuoti kelio, bei jo prieigų apšvietimą (šviestuvai LED tipo);</i> <input type="checkbox"/> <i>Rengiama ESO dalis pagal išduotas sąlygas. Suderinus su Užsakovu numatyti inžinerinių tinklų iškėlimo, apsaugojimo ar elektros linijų kabeliavimo darbus jei esami tinklai kliudo įgyvendinti gatvės kapitalinio remonto sprendinius;</i> <input type="checkbox"/> <i>Įvertinus viso objekto elektros galios poreikį kelio apšvietimo linijai (0,68 km) rengiamas elektros įvado projektas pagal gautas ESO sąlygas.</i>
17.5.	Statybos skaičiuojamosios kainos nustatymo daliai	<p><i>Projektuotojas parengia detalius sąmatinius skaičiavimus ir sąnaudų kiekių žiniaraščius, suvestinį statybos skaičiuojamosios kainos apskaičiavimą. Statybos skaičiuojamosios kainos nustatymo dalį ir medžiagų kiekių žiniaraščius išskirti pagal rengiamo projekto etapus ir finansavimo šaltinius.</i></p>
17.6.	Reikalavimai susiję su „Žaliųjų pirkimų“ nuostatų įgyvendinimu bei statinio tvarumo kriterijai	<ul style="list-style-type: none"> <input type="checkbox"/> <i>Projekto sprendiniai rengiami vadovaujantis Lietuvos Respublikos aplinkos ministro 2011 m. birželio 28 d. įsakymu Nr. D1-508 „Dėl Aplinkos apsaugos kriterijų taikymo, vykdant žaliuosius pirkimus, tvarkos aprašo patvirtinimo“ patvirtintu „Aplinkos apsaugos kriterijų taikymo, vykdant žaliuosius pirkimus, tvarkos aprašu“ (toliau – Tvarcos aprašas). TDP techninėse specifikacijose nurodytos medžiagos turi atitikti Tvarcos aprašo XVII; XVIII skyrių reikalavimus.</i>
18.	Nurodymai sprendinių derinimui, jų pritarimui ir pan.	<ul style="list-style-type: none"> <input type="checkbox"/> <i>Atlikti principinių projektinių sprendinių ir galutinių projekto sprendinių pristatymus užsakovo atstovams Plungės rajono savivaldybėje.</i> <input type="checkbox"/> <i>Visi projektiniai sprendiniai, naudojamos medžiagos projektavimo metu derinami su Užsakovu. Derinti</i>

		<p><i>Užsakovui pateikiami principiniai sprendiniai, inžinerinių sprendinių aprašymai.</i></p> <p><input type="checkbox"/> <i>Prieš projektavimą būtina apžiūrėti planuojamo objekto teritoriją, kad būtų tinkamai įvertinta esama aplinka, kontekstas.</i></p> <p><input type="checkbox"/> <i>Tai, kas nenurodyta šioje techninėje užduotyje privalo būti projektuojama vadovaujantis Lietuvos Respublikoje galiojančiais normatyviniais dokumentais ir kitais teisės aktais.</i></p>
19.	Statinio ar statinių grupės projektavimo ir statybos eiliškumas	<p><input type="checkbox"/> <i>Projektavimas vykdomas vienu etapu:</i> - <i>rengiamas kapitalinio remonto aprašas</i></p> <p><input type="checkbox"/> <i>Projekto sprendinių įgyvendinimas numatomas 1 etapu.</i></p>
20.	Reikalavimai projekto rengimo dokumentų kalbai (-oms)	<i>Projektas statybai Lietuvos Respublikoje rengiamas valstybine kalba.</i>
21.	Nurodymai statinio projekto dokumentų komplektavimui, įforminimui ir pateikimui	<i>Projektuotojas turi pateikti parengto projekto visų dalių po 2 egzempliorius bei 2 kompiuterines laikmenas (CD ar DVD) su aprašomąja dalimi (pdf) ir brėžiniais (dwg ir pdf).</i>
22.	Ekspertizės atlikimas	<i>Statinio projekto ekspertizė atliekama visam projektui. Projektuotojas privalo pataisyti projektą pagal ekspertizės akte nurodytas pagrįstas privalomas pastabas.</i>

PIRKIMO VYKDYTOJO PATEIKIAMO DUOMENYS IR DOKUMENTAI

Etapas	Pirkimo vykdytojo pateikiami dokumentai
	Statinio teisinės registracijos Nekilnojamojo turto registre dokumentai
	Statinio kadastriniai matavimai
	Topografinė nuotrauka (bus pateikta pasirašius sutartį)

REIKALAVIMAI PROJEKTAVIMO PASLAUGŲ SUTEIKIMO REZULTATUI

Projektavimo etapas	Projektuotojo pateikiami dokumentai
Kapitalinio remonto aprašo parengimas	<p><input type="checkbox"/> Projekto apimtis ir detalumas turi būti pakankamas Statytojo (užsakovo) sumanymui įgyvendinti, statinio statybos skaičiuojamajai kainai nustatyti, projekto ekspertizei atlikti, statybą leidžiančiam dokumentui gauti ir darbams atlikti. Parengto projekto sprendiniai turi tenkinti esminius statinio, normatyvinių statybos dokumentų ir kitus reikalavimus.</p> <p><input type="checkbox"/> Projekto apimtis pagal STR 1.04.04:2017 „Statinio projektavimas, projekto ekspertizė“ reikalavimus:</p> <ol style="list-style-type: none"> 1. Bendroji dalis; 2. Susisiekimo dalis; 3. Vandentiekis ir nuotekų šalinimas; 4. Elektrotechnika; 5. Statinio statybos skaičiuojamoji kaina. 6. ESO.
Projekto vykdymo priežiūra	Pateikiami dokumentai, vadovaujantis STR 1.06.01:2016 „Statybos darbai. Statinio statybos priežiūra“ reikalavimais ir kitais norminiais teisės aktais

NEKILNOJAMOJO TURTO REGISTRO DUOMENŲ BAZĖS IŠRAŠAS

2025-03-16 12:11:56

1. Nekilnojamojo turto registre įregistruotas turtas:Registro Nr.: **44/2391891**Registro tipas: **Statiniai**Sudarymo data: **2019-10-29**Teritorija: **Plungės r. sav., Plungės r. sav. teritorija****2. Nekilnojamieji daiktai:**

2.1.

Kelias - Nausodžio sen. Macenių k. Sodžiaus g. (PL0531)Aprašymas / pastabos: **Sodžiaus g. , Macenių k., Nausodžio sen.**Unikalus daikto numeris: **4400-5338-7543**Inžinerinio statinio grupė: **Susisiekimo komunikacijų statiniai**Inžinerinio statinio pogrupis (paskirtis): **Kelių**Žymėjimas plane: **1A**Statybos pradžios metai: **1932**Statybos pabaigos metai: **1932**Statinio kategorija: **II grupės nesudėtingasis**Baigtumo procentas: **100 %**Ilgis: **0.68 km**Kelio reikšmė: **Vietinės**Kelio kategorija: **IIv**Eismo juostų skaičius: **Dvi**Atkūrimo sąnaudos (statybos vertė): **65800 Eur**Fizinio nusidėvėjimo procentas: **75 %**Atkuriamoji vertė: **16400 Eur**

Atkūrimo sąnaudų (statybos vertės) ir

atkuriamosios vertės nustatymo data: **2019-11-04**Vidutinė rinkos vertė: **16400 Eur**Vidutinės rinkos vertės nustatymo būdas: **Atkuriamoji vertė**Vidutinės rinkos vertės nustatymo data: **2019-11-04**Kadastro duomenų nustatymo data: **2019-11-04****3. Daikto priklausiniai iš kito registro: įrašų nėra****4. Nuosavybė:**

4.1.

Nuosavybės teisėSavininkas: **PLUNGĖS RAJONO SAVIVALDYBĖ, a.k. 111104268**Daiktas: **kelias Nr. 4400-5338-7543, aprašytas p. 2.1.**Įregistravimo pagrindas: **2019-11-28 Savivaldybės tarybos sprendimas Nr. T1-294**Įrašas galioja: **Nuo 2020-01-09****5. Valstybės ir savivaldybių žemės patikėjimo teisė: įrašų nėra****6. Kitos daiktinės teisės:**

6.1.

Turto patikėjimo teisėPatikėtinis: **Plungės rajono savivaldybės administracija, a.k.****188714469**Daiktas: **kelias Nr. 4400-5338-7543, aprašytas p. 2.1.**Įregistravimo pagrindas: **2019-11-28 Savivaldybės tarybos sprendimas Nr. T1-294**Įrašas galioja: **Nuo 2020-01-09****7. Juridiniai faktai: įrašų nėra**

8. Žymos: įrašų nėra

9. Teritorijos, kuriose taikomos SŽNS, įrašytos į NTK kadastro duomenų byloje įrašytų duomenų pagrindu: įrašų nėra

10. Daikto registravimas ir kadastro žymos:

10.1. **Suformuotas naujas (daikto registravimas)**
Daiktas: **kelias Nr. 4400-5338-7543, aprašytas p. 2.1.**
Įregistravimo pagrindas: **2019-11-04 Nekilnojamojo daikto kadastro duomenų byla
2019-11-28 Savivaldybės tarybos sprendimas Nr. T1-294**
Įrašas galioja: **Nuo 2020-01-09**

10.2. **Kadastrinius matavimus atliko (kadastro žyma)**
VOLDEMARAS ČIUNKA
Daiktas: **kelias Nr. 4400-5338-7543, aprašytas p. 2.1.**
Įregistravimo pagrindas: **2010-06-30 Kvalifikacijos pažymėjimas Nr. 2M-M-1182
2019-11-04 Nekilnojamojo daikto kadastro duomenų byla**
Įrašas galioja: **Nuo 2020-01-09**

11. Duomenys apie įregistruotas teritorijas, kuriose taikomos specialiosios žemės naudojimo sąlygos: įrašų nėra

12. Registro pastabos ir nuorodos: įrašų nėra

13. Kita informacija: įrašų nėra

14. Informacija apie duomenų sandoriui tikslinimą: įrašų nėra

Dokumentą atspausdino

KRISTINA PETRULEVIČIENĖ

UAB "Inžinerija LT"

**NEKILNOJAMOJO DAIKTO
KADASTRINIŲ MATAVIMŲ BYLA**

Tomas: 1

Nekilnojamojo turto objektas: **Inžinerinis statinys**

Registro Nr.: **44/2391891 (Statiniai)**

Adresas: **Plungės r. sav. Plungės r. sav. teritorija /**

Lapų skaičius: 13



SUDERINTA

Valstybės įmonė Registrų centras

Elektroniniu parašu pasirašė: Vita Znotinienė

Pareigos: Skyriaus vadovė

Laiko žyma: 2019-11-11 11:51:10

Tomo Nr. 1
Registro 44/2391891

BYLOS TOMO VIDAUS APYRAŠAS

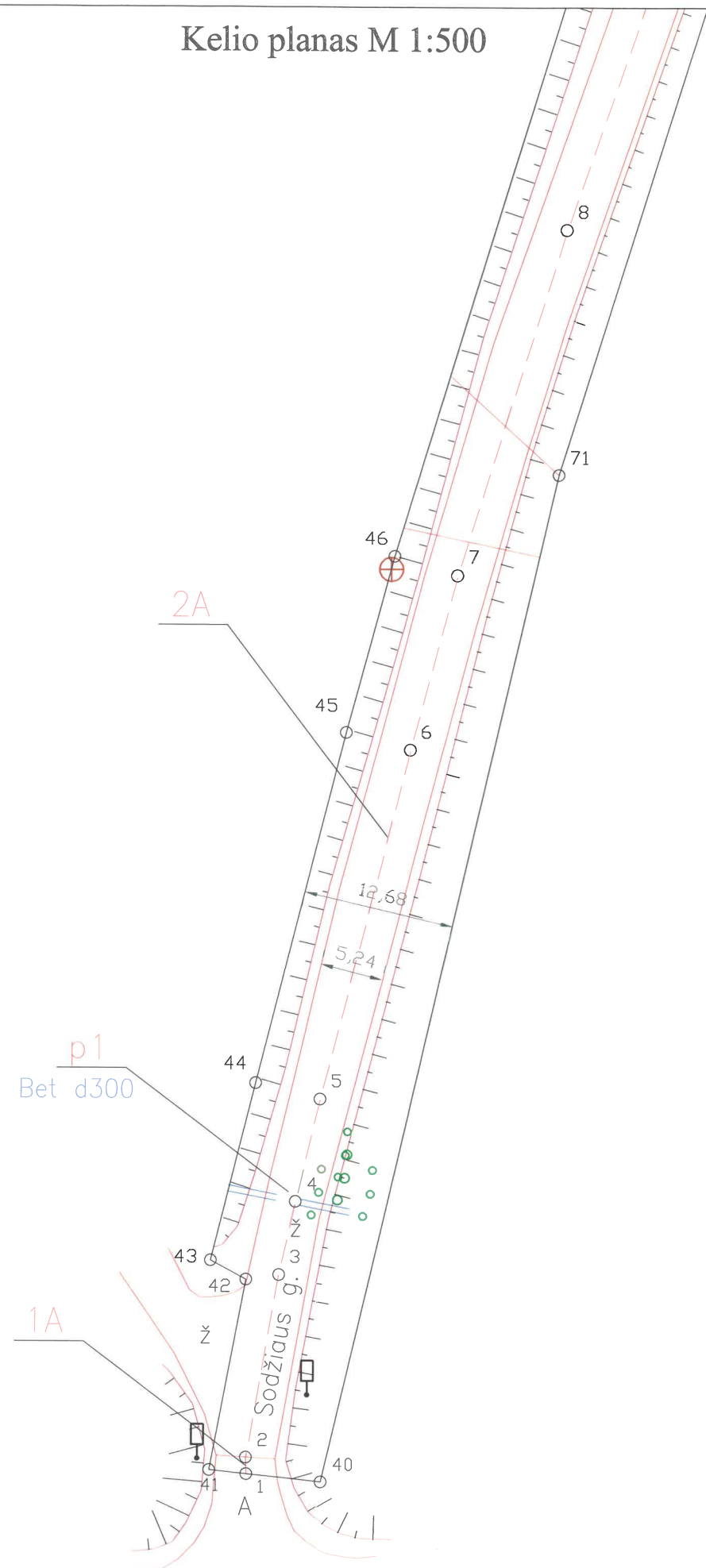
Eil. Nr.	Dokumento pavadinimas	Dokumento		Lapų skaič.	Bylos lapų numeriai	Pastabos
		Nr.	Data			
1	Statinio planas "STATINIŲ IŠDĖSTYMO PLANAS"	1	2019-11-04	5	1-5	
2	Koordinacijų žiniaraštis A3 KZ	2	2019-11-04	2	6-7	
3	Kelio ir jo sudėtinių dalių kadastro duomenys 1K FORMA	3	2019-11-04	1	8	
4	Kelio ir jo sudėtinių dalių įkainojimas (perkainojimas) 2K FORMA	4	2019-11-04	1	9	
5	Kelio važiuojamosios dalies ir žemės sankasos kadastro duomenys 3K FORMA	5	2019-11-04	1	10	
6	4K FORMA	6	2019-11-04	2	11-12	

Vidaus apyrašo lapų 12

Matininkas Voldemaras Čiunka

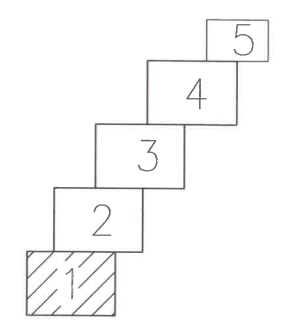


Kelio planas M 1:500



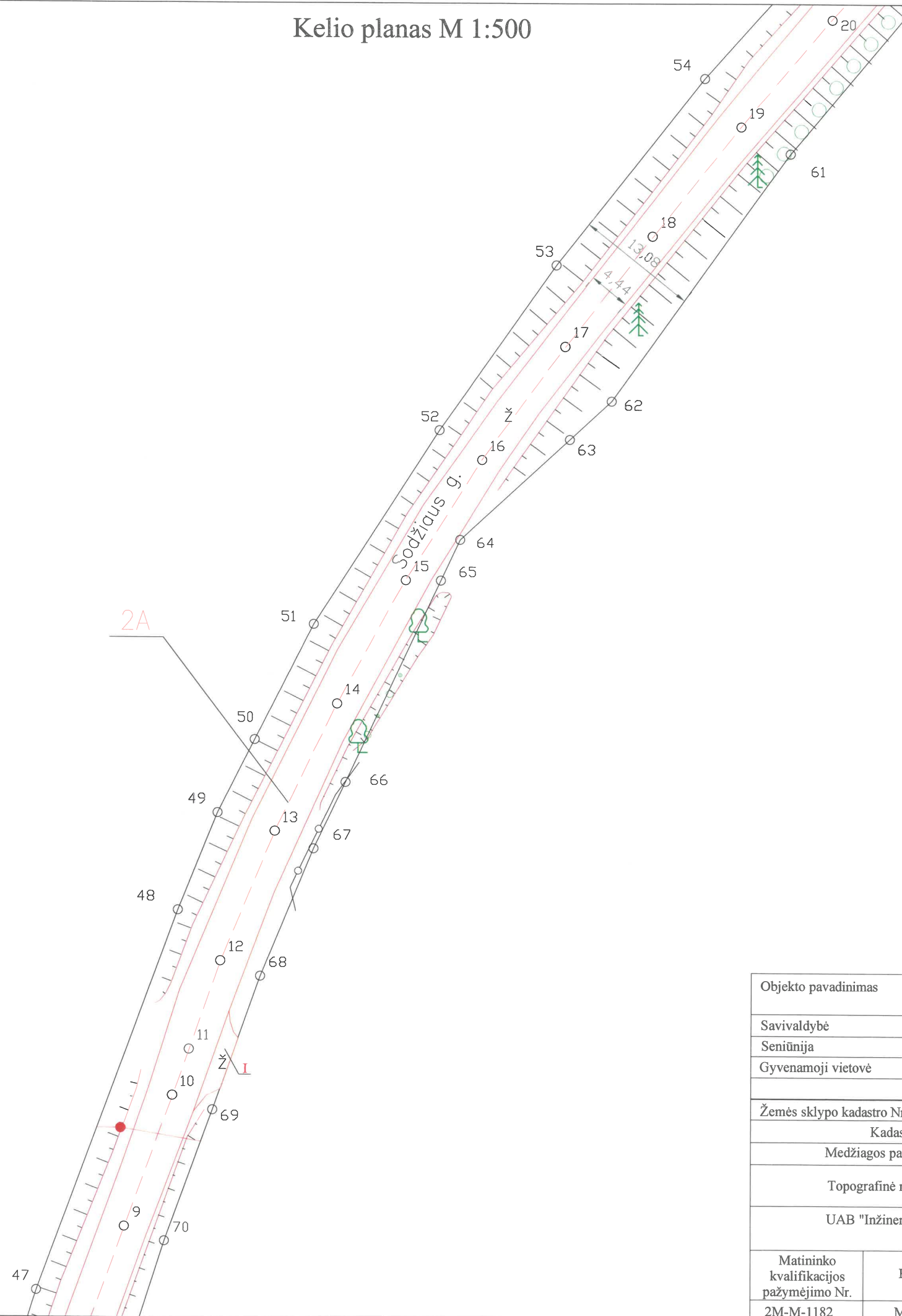
Rajoninis kelias Truikiai – Prūsaliai (3201)
Birutės g.

Lapų išsidėstymo schema

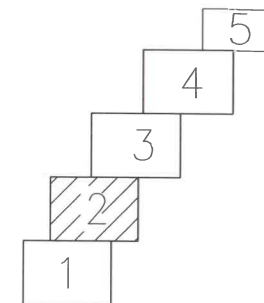


Objekto pavadinimas	Nausodžio sen. Macenių k. Sodžiaus g.(PL531)		
Savivaldybė	Plungės r.sav.		
Seniūnija	Nausodžio sen.		
Gyvenamoji vietovė	Plungės r.sav.teritorija		
Žemės sklypo kadastro Nr.	-		
Kadastro duomenims nustatyti naudota medžiaga			
Medžiagos pavadinimas	Medžiagos parengimo data		
Topografinė medžiaga	2019-09-10		
UAB "Inžinerija LT", įm. k. 302677178, Universiteto al. 19-403, Klaipėda el. p. monika@inzerijalt.lt, tel. Nr. 860175537			
Matininko kvalifikacijos pažymėjimo Nr.	Pareigos	Vardas ir pavardė	Data
2M-M-1182	Matininkas	Voldemaras Čiunka	2019-11-04

Kelio planas M 1:500



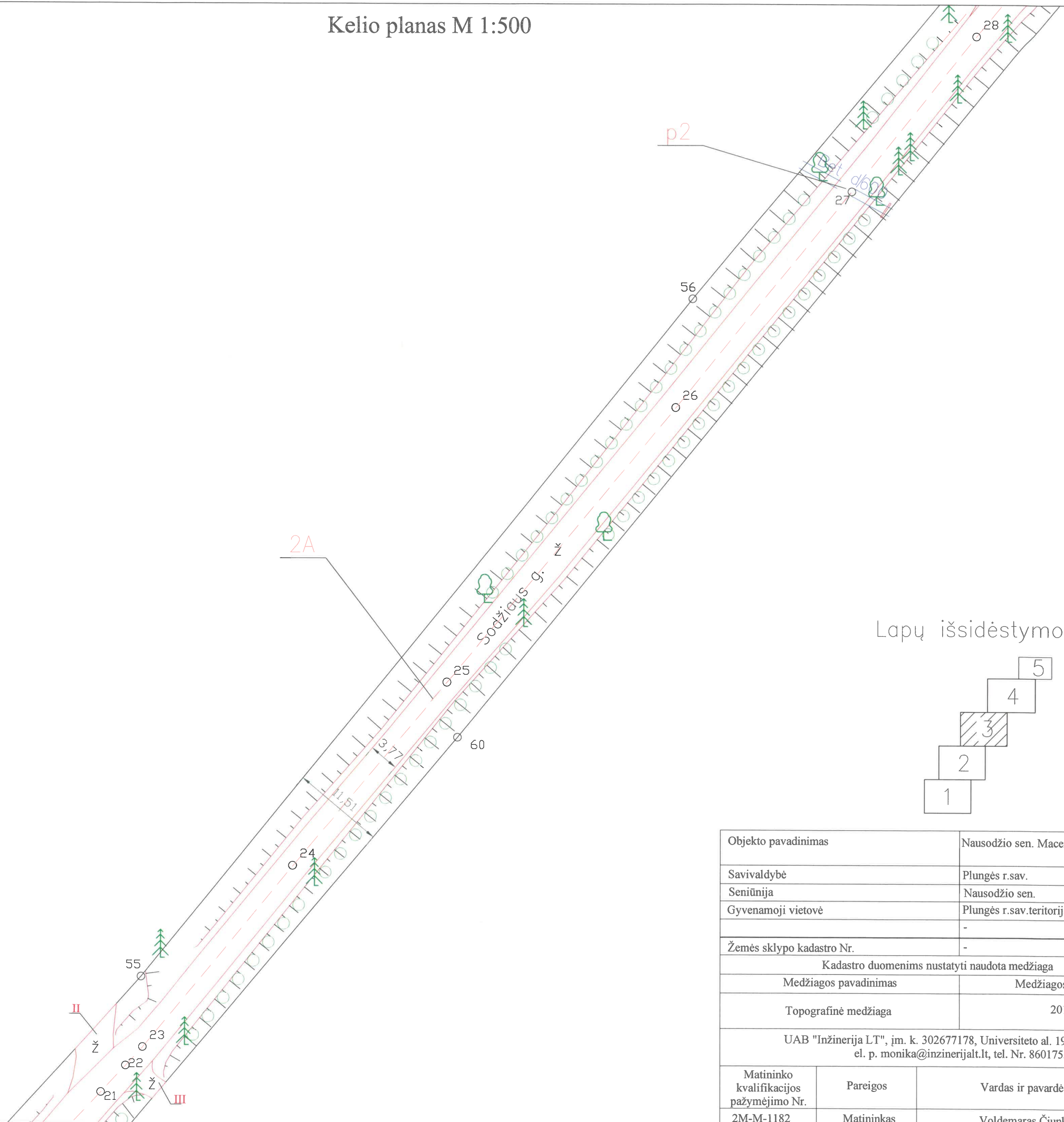
Lapų išsidėstymo schema



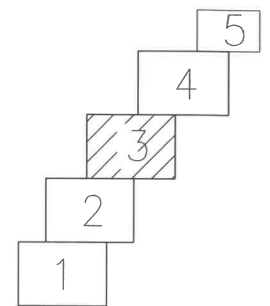
Objekto pavadinimas	Nausodžio sen. Macenių k. Sodžiaus g.(PL531)		
Savivaldybė	Plungės r.sav.		
Seniūnija	Nausodžio sen.		
Gyvenamoji vietovė	Plungės r.sav.teritorija		
Žemės sklypo kadastro Nr.	-		
Kadastro duomenims nustatyti naudota medžiaga			
Medžiagos pavadinimas	Medžiagos parengimo data		
Topografinė medžiaga	2019-09-10		
UAB "Inžinerija LT", įm. k. 302677178, Universiteto al. 19-403, Klaipėda el. p. monika@inzerijalt.lt, tel. Nr. 860175537			
Matininko kvalifikacijos pažymėjimo Nr.	Pareigos	Vardas ir pavardė	Data
2M-M-1182	Matininkas	Voldemaras Čiunka	2019-11-04



Kelio planas M 1:500



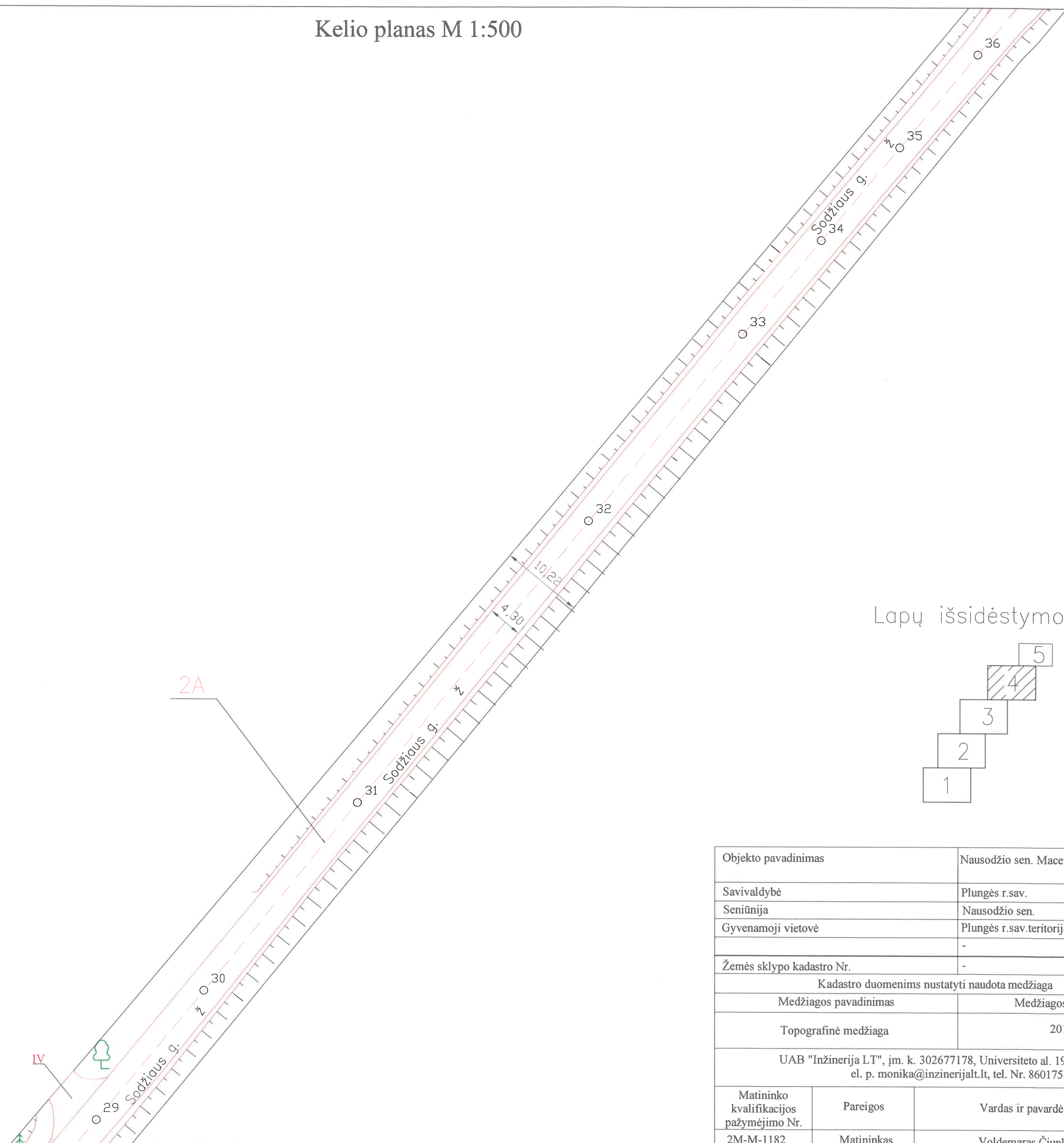
Lapų išsidėstymo schema



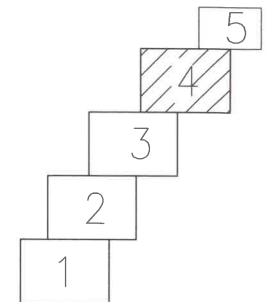
Objekto pavadinimas	Nausodžio sen. Macenių k. Sodžiaus g.(PL531)		
Savivaldybė	Plungės r.sav.		
Seniūnija	Nausodžio sen.		
Gyvenamoji vietovė	Plungės r.sav.teritorija		
Žemės sklypo kadastro Nr.	-		
Kadastro duomenims nustatyti naudota medžiaga			
Medžiagos pavadinimas	Medžiagos parengimo data		
Topografinė medžiaga	2019-09-10		
UAB "Inžinerija LT", įm. k. 302677178, Universiteto al. 19-403, Klaipėda el. p. monika@inzerijalt.lt, tel. Nr. 860175537			
Matininko kvalifikacijos pažymėjimo Nr.	Pareigos	Vardas ir pavardė	Data
2M-M-1182	Matininkas	Voldemaras Čiunka	2019-11-04



Kelio planas M 1:500

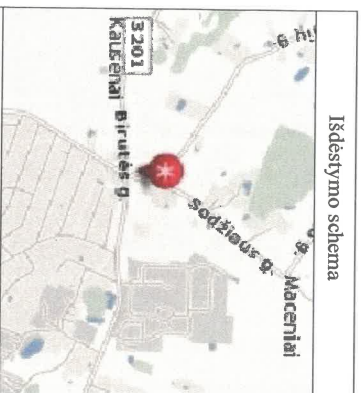


Lapų išsidėstymo schema



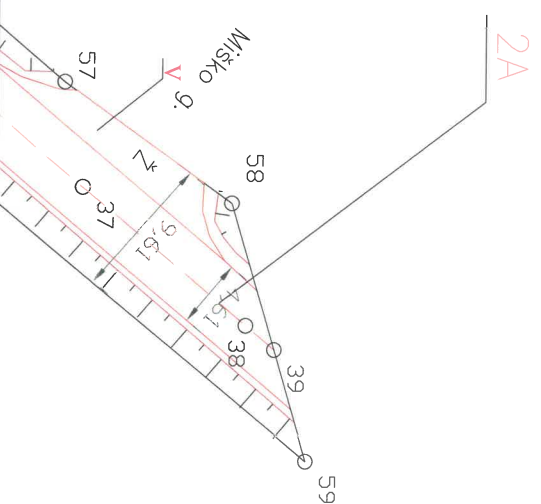
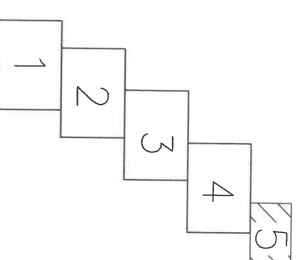
Objekto pavadinimas	Nausodžio sen. Macenių k. Sodžiaus g.(PL531)		
Savivaldybė	Plungės r.sav.		
Seniūnija	Nausodžio sen.		
Gyvenamoji vietovė	Plungės r.sav.teritorija		
Žemės sklypo kadastro Nr.	-		
Kadastro duomenims nustatyti naudota medžiaga			
Medžiagos pavadinimas	Medžiagos parengimo data		
Topografinė medžiaga	2019-09-10		
UAB "Inžinerija LT", įm. k. 302677178, Universiteto al. 19-403, Klaipėda el. p. monika@inzinerijalt.lt, tel. Nr. 860175537			
Matininko kvalifikacijos pažymėjimo Nr.	Pareigos	Vardas ir pavardė	Data
2M-M-1182	Matininkas	Voldemaras Čiunka	2019-11-04

Kelio planas M 1:500



Išdėstymo schema

Lapų išsidėstymo schema



Objekto pavadinimas	Nausodžio sen. Macenių k. Sodžiaus g. (PL 531)		
Savivaldybė	Plungės r. sav.		
Seniūnija	Nausodžio sen.		
Gyvenamoji vietovė	Plungės r. sav. teritorija		
Žemės sklypo kadastro Nr.	-		
Kadastro duomenimis nustatyti naudota medžiaga			
Medžiagos pavadinimas	Medžiagos parengimo data		
Topografinė medžiaga	2019-09-10		
UAB "Inžinerija LT", jm. k. 302677178, Universiteto al. 19-403, Klaipėda el. p. monika@inžinerijalt.lt, tel. Nr. 860175537			
Matininko kvalifikacijos pažymėjimo Nr.	Pareigos	Vardas ir pavardė	Data
2M-M-1182	Matininkas	Voldemaras Čiunka	2019-11-04

KOORDINAČIŲ ŽINIARAŠTIS

Pavadinimas Nausodžio sen. Macenių k. Sodžiaus g. (PL0531)
 Objekto buvimo vieta Plungės r. sav. Plungės r. sav. teritorija /
 Unikalus numeris 4400-5338-7543

Kelio ruožas 0.000-0.680

Koordinatų sistema: LKS-94

Kelio riba		
Taško Nr.	X	Y
40	6200294,26	362362,26
41	6200295,23	362352,93
42	6200311,09	362355,94
43	6200312,67	362352,96
44	6200327,45	362356,66
45	6200356,69	362364,10
46	6200371,39	362368,10
47	6200419,97	362383,22
48	6200460,61	362398,09
49	6200471,02	362402,30
50	6200478,85	362406,22
51	6200491,21	362412,47
52	6200511,99	362425,86
53	6200529,62	362438,44
54	6200549,54	362454,38
55	6200576,05	362478,21
56	6200661,19	362547,45
57	6200843,00	362700,66
58	6200854,09	362708,58
59	6200859,14	362725,58
60	6200606,13	362517,84
61	6200541,53	362463,54
62	6200515,12	362444,40
63	6200511,02	362439,90
64	6200500,27	362428,11
65	6200495,91	362426,07
66	6200474,32	362415,94
67	6200467,21	362412,56
68	6200453,59	362406,95
69	6200439,28	362401,94
70	6200425,28	362396,86
71	6200378,17	362381,86

Kelio ašis			
Taško Nr.	Atskaitos taško km	X	Y
1	0,000	6200294,91	362356,05
2	0,001	6200296,29	362356,02
3	0,017	6200311,52	362358,63
4	0,023	6200317,58	362360,03
5	0,032	6200326,15	362362,01
6	0,062	6200355,29	362369,42
7	0,077	6200369,83	362373,37
8	0,107	6200398,56	362382,48
9	0,137	6200426,83	362392,53
10	0,152	6200440,82	362397,60
11	0,157	6200445,74	362399,33
12	0,167	6200455,23	362402,65
13	0,182	6200469,09	362408,36
14	0,197	6200482,74	362414,97
15	0,213	6200496,03	362422,29
16	0,228	6200508,88	362430,40
17	0,243	6200520,99	362439,40
18	0,258	6200532,73	362448,76
19	0,273	6200544,41	362458,25
20	0,288	6200555,88	362467,93
21	0,296	6200561,54	362473,18
22	0,300	6200564,89	362476,28
23	0,303	6200567,21	362478,43
24	0,333	6200590,02	362497,23
25	0,363	6200613,02	362516,49
26	0,408	6200647,61	362545,26
27	0,443	6200674,64	362567,46
28	0,468	6200694,07	362583,17
29	0,477	6200701,22	362589,06
30	0,498	6200717,24	362602,28
31	0,528	6200740,51	362621,19
32	0,573	6200775,30	362649,76
33	0,603	6200798,39	362668,91
34	0,618	6200809,85	362678,64
35	0,633	6200821,28	362688,35



Kelio ašis			
Taško Nr.	Atskaitos taško km	X	Y
36	0,648	6200832,72	362698,02
37	0,663	6200844,27	362707,60
38	0,677	6200855,05	362716,66
39	0,680	6200856,96	362718,25



ELEKTRONINIO DOKUMENTO METADUOMENYS

I. Dokumento pavadinimas (antraštė) Koordinacijų žiniaraštis

II. Dokumento sudarytojas (-ai)

Voldemaras Čiunka, Klaipėdos r. sav., Kretingalė, Klaipėdos g. 15

III. Dokumento registracijos data ir numeris 2019-11-04 15:29:52, Nr. 1106965053

IV. Pasirašymas

Parašo paskirtis: pasirašymas

Parašą sukūrusio asmens vardas, pavardė ir pareigos Voldemaras Čiunka, Matininkas, UAB "Inžinerija LT"

Sertifikatas išduotas: Voldemaras Čiunka

Parašo sukūrimo data ir laikas: 2019-11-04 15:29:52

Parašo formatas: XAdES-BASELINE-T

Laiko žymoje nurodytas laikas: 2019-11-04 15:30:02

Informacija apie sertifikavimo paslaugų teikėją: RCSC IssuingCA

Sertifikato galiojimo laikas 2019-02-12 14:10:29 – 2021-02-11 14:10:29

Parašo paskirtis: suderinimas

Parašą sukūrusio asmens vardas, pavardė ir pareigos Vita Znotinienė, Skyriaus vadovė, Valstybės įmonė Registrų centras

Sertifikatas išduotas: Vita Znotinienė

Parašo sukūrimo data ir laikas: 2019-11-11 11:51:09

Parašo formatas: XAdES-BASELINE-T

Laiko žymoje nurodytas laikas: 2019-11-11 11:51:17

Informacija apie sertifikavimo paslaugų teikėją: RCSC IssuingCA

Sertifikato galiojimo laikas 2019-08-30 15:18:36 – 2021-08-29 15:18:36

V. Pagrindinio dokumento priedų skaičius – 0

VI. Pagrindinio dokumento pridedamų dokumentų skaičius – 0

VII. Pridedami dokumentai: nėra priedų

VIII. Dokumento specifikacijos identifikavimo žymuo ADOC-V1.0

IX. Programinės įrangos, kuria naudojantis sudarytas elektroninis dokumentas, pavadinimas
RC-DSS

X. Elektroninio dokumento grupė BeDOC

XI. Informacija apie elektroninio (-ių) parašo (-ų) tikrinimą (tikrinimo data)

Visi dokumente esantys elektroniniai parašai galioja (2019-11-12 09:34:59)

XII. Papildomi metaduomenys

Nuorašą suformavo V.Čiunka, 2019-11-12 09:34:59 RC-DSS



* 1 1 0 6 9 6 5 0 5 3 *

UAB "Inžinerija LT", kodas: 302677178, adresas: Klaipėdos r. sav., Kretingalė, Klaipėdos g. 15
 Matininkas(-ė) VOLDEMARAS ČIUNKA, kvalifikacijos pažymėjimo Nr. 2M-M-1182, tel.: + 370 670 203 56

KELIO / GATVĖS IR JO SUDĖTINIŲ DALIŲ KADASTRO DUOMENYS

Adresas	Plungės r. sav. Plungės r. sav. teritorija /		
Paskirtis	Kelių		
Pavadinimas	Nausodžio sen. Macenių k. Sodžiaus g. (PL0531)		
Žymėjimas plane	1A		
Kadastro duomenų nustatymo data	2019-11-04		
Statybos būklė		Unikalus numeris	4400-5338-7543
Pastaba	Sodžiaus g. , Macenių k., Nausodžio sen.		

Statybos pradžios metai:	1932	Kelio Nr.:	PL0531
Statybos pabaigos metai:	1932	Kelio ruožas:	0.000-0.680
Rekonstravimo pradžios metai:		Ilgis: km	0,68
Rekonstravimo pabaigos metai:		Kelio reikšmė:	Vietinės
Kap. remonto pradžios metai:		Kelio kategorija:	IIv
Kap. remonto pabaigos metai:		Statinio kategorija:	II grupės nesudėtingasis
Papr. remonto pradžios metai:		Baigtumo procentas: %	100
Papr. remonto pabaigos metai:			

Kelias, kelio sudėtinės dalys	Mato vienetas	Kiekis
1	2	3
Kelias 1A	km	0,001
Kelias 1A	kv. m	12,95
Kelias 2A	km	0,679
Kelias 2A	kv. m	3156,04
Nuovaža I	kv. m	14,9
Nuovaža I	vnt.	1
Nuovaža II	kv. m	24,92
Nuovaža II	vnt.	1
Nuovaža III	kv. m	10,22
Nuovaža III	vnt.	1
Nuovaža IV	kv. m	25,64
Nuovaža IV	vnt.	1
Nuovaža V	kv. m	37,13
Nuovaža V	vnt.	1
Pralaida p1	m	10,38
Pralaida p1	vnt.	1
Pralaida p2	m	12,9
Pralaida p2	vnt.	1

Matininkas

VOLDEMARAS ČIUNKA



* 1 1 0 6 9 6 7 6 9 9 *

ELEKTRONINIO DOKUMENTO METADUOMENYS

I. Dokumento pavadinimas (antraštė) Kelio ir jo sudėtinių dalių kadastro duomenys

II. Dokumento sudarytojas (-ai)

Voldemaras Čiunka, Klaipėdos r. sav., Kretingalė, Klaipėdos g. 15

III. Dokumento registracijos data ir numeris 2019-11-04 15:29:50, Nr. 1106967699

IV. Pasirašymas

Parašo paskirtis: pasirašymas

Parašą sukūrusio asmens vardas, pavardė ir pareigos Voldemaras Čiunka, Matininkas, UAB "Inžinerija LT"

Sertifikatas išduotas: Voldemaras Čiunka

Parašo sukūrimo data ir laikas: 2019-11-04 15:29:50

Parašo formatas: XAdES-BASELINE-T

Laiko žymoje nurodytas laikas: 2019-11-04 15:29:53

Informacija apie sertifikavimo paslaugų teikėją: RCSC IssuingCA

Sertifikato galiojimo laikas 2019-02-12 14:10:29 – 2021-02-11 14:10:29

Parašo paskirtis: suderinimas

Parašą sukūrusio asmens vardas, pavardė ir pareigos Vita Znotinienė, Skyriaus vadovė, Valstybės įmonė Registrų centras

Sertifikatas išduotas: Vita Znotinienė

Parašo sukūrimo data ir laikas: 2019-11-11 11:51:09

Parašo formatas: XAdES-BASELINE-T

Laiko žymoje nurodytas laikas: 2019-11-11 11:51:11

Informacija apie sertifikavimo paslaugų teikėją: RCSC IssuingCA

Sertifikato galiojimo laikas 2019-08-30 15:18:36 – 2021-08-29 15:18:36

V. Pagrindinio dokumento priedų skaičius – 0

VI. Pagrindinio dokumento pridedamų dokumentų skaičius – 0

VII. Pridedami dokumentai: nėra priedų

VIII. Dokumento specifikacijos identifikavimo žymuo ADOC-V1.0

IX. Programinės įrangos, kuria naudojantis sudarytas elektroninis dokumentas, pavadinimas
RC-DSS

X. Elektroninio dokumento grupė BeDOC

XI. Informacija apie elektroninio (-ių) parašo (-ų) tikrinimą (tikrinimo data)

Visi dokumente esantys elektroniniai parašai galioja (2019-11-12 09:34:32)

XII. Papildomi metaduomenys

Nuorašą suformavo V.Čiunka, 2019-11-12 09:34:32 RC-DSS



* 1 1 0 6 9 6 7 6 9 9 *

UAB "Inžinerija LT", kodas: 302677178, adresas: Klaipėdos r. sav., Kretingalė, Klaipėdos g. 15
 Matininkas(-ė) VOLDEMARAS ČIUNKA, kvalifikacijos pažymėjimo Nr. 2M-M-1182, tel.: + 370 670 203 56

KELIO / GATVĖS IR JO SUDĖTINIŲ DALIŲ VERČIŲ NUSTATYMAS

Pavadinimas Nausodžio sen. Macenių k. Sodžiaus g. (PL0531)

Kelio reikšmė Vietinės

Kelio numeris PL0531


Kadastro duomenų nustatymo data 2019-11-04

Vertės nustatymo data 2019-11-04

Kelio sudėtinės dalies pavadinimas	Atskaitos taškai	Kasmetinis vertės mažinimo koeficientas	Matavimo vienetas	Kiekis	Įkainojimo pagrindas	Vidutinė vieneto statybos vertė po indeksavimo, Eur	Atkūrimo kaštai (statybinė vertė), Eur	Nusidėėjimas %	Atkuriamoji vertė, Eur	Vietovės pataisos koeficientas	Vidutinė rinkos vertė, Eur
1	2	3	4	5	6	7	8	9	10	11	12
Kelias 1A	1-2	5	km	0,001	NTK 2019-3.1.8	193460	193	75	48	1	48
Kelias 2A	2-39	10	km	0,679	NTK 2019-3.1.8	96620	65600	75	16400	1	16400
Viso							65800		16400		16400

Matininkas

VOLDEMARAS ČIUNKA



* 1 1 0 6 9 6 7 7 0 5 *

ELEKTRONINIO DOKUMENTO METADUOMENYS

I. Dokumento pavadinimas (antraštė) Kelio ir jo sudėtinių dalių įkainojimas (perkainojimas)

II. Dokumento sudarytojas (-ai)

Voldemaras Čiunka, Klaipėdos r. sav., Kretingalė, Klaipėdos g. 15

III. Dokumento registracijos data ir numeris 2019-11-04 15:29:50, Nr. 1106967705

IV. Pasirašymas

Parašo paskirtis: pasirašymas

Parašą sukūrusio asmens vardas, pavardė ir pareigos Voldemaras Čiunka, Matininkas, UAB "Inžinerija LT"

Sertifikatas išduotas: Voldemaras Čiunka

Parašo sukūrimo data ir laikas: 2019-11-04 15:29:50

Parašo formatas: XAdES-BASELINE-T

Laiko žymoje nurodytas laikas: 2019-11-04 15:29:51

Informacija apie sertifikavimo paslaugų teikėją: RCSC IssuingCA

Sertifikato galiojimo laikas 2019-02-12 14:10:29 – 2021-02-11 14:10:29

Parašo paskirtis: suderinimas

Parašą sukūrusio asmens vardas, pavardė ir pareigos Vita Znotinienė, Skyriaus vadovė, Valstybės įmonė

Registru centras

Sertifikatas išduotas: Vita Znotinienė

Parašo sukūrimo data ir laikas: 2019-11-11 11:51:09

Parašo formatas: XAdES-BASELINE-T

Laiko žymoje nurodytas laikas: 2019-11-11 11:51:25

Informacija apie sertifikavimo paslaugų teikėją: RCSC IssuingCA

Sertifikato galiojimo laikas 2019-08-30 15:18:36 – 2021-08-29 15:18:36

V. Pagrindinio dokumento priedų skaičius – 0

VI. Pagrindinio dokumento pridedamų dokumentų skaičius – 0

VII. Pridedami dokumentai: nėra priedų

VIII. Dokumento specifikacijos identifikavimo žymuo ADOC-V1.0

IX. Programinės įrangos, kuria naudojantis sudarytas elektroninis dokumentas, pavadinimas
RC-DSS

X. Elektroninio dokumento grupė BeDOC

XI. Informacija apie elektroninio (-ių) parašo (-ų) tikrinimą (tikrinimo data)

Visi dokumente esantys elektroniniai parašai galioja (2019-11-12 09:34:38)

XII. Papildomi metaduomenys

Nuorašą suformavo V.Čiunka, 2019-11-12 09:34:38 RC-DSS



* 1 1 0 6 9 6 7 7 0 5 *

UAB "Inžinerija LT", kodas: 302677178, adresas: Klaipėdos r. sav., Kretingalė, Klaipėdos g. 15
 Matiminkas(-ė) VOLDEMARAS ČIUNKA, kvalifikacijos pažymėjimo Nr. 2M-M-1182, tel.: + 370 670 203 56


KELIO / GATVĖS VĄŽIUOJAMOSIOS DALIES IR ŽEMĖS SANKASOS KADASTRO DUOMENYS

Pavadinimas Nausodžio sen. Macenių k. Sodžiaus g. (PL0531)
 Kelio reikšmė Vietinės
 Kelio numeris PL0531
 Kadastro duomenų nustatymo data 2019-11-04

Kelio sudėtinės dalies pavadinimas	Ruožo su vienodais kelio dangos ir sankasos pločiais ir tipais pradžia		Ruožo su vienodais kelio dangos ir sankasos pločiais ir tipais pabaiga		Ruožo ilgis, km.	Eismo juostų skaičius	Kelio plotis, m	Kelio sankasos plotis, m	Kelio sankasos tipas	Kelio dangos plotis, m	Kelio dangos rūšis	Metai							
	atskaitos duomenys ašyje		atskaitos duomenys ašyje									Stybos	Rekonstravimo	Pradžios/Pabaigos					
	taško Nr.	km	taško Nr.	km											X	Y			
1	2	3	4	5	6	7	8	9	10	11	12	13	14	15	16	17	18	19	20
Kelias 1A	1	0.000	6200294,91	362356,05	2	0.001	6200296,29	362356,02	0,001	Dvi	5	12	Pylimas	5	Asfaltbetonis	1932			
Kelias 2A	2	0.001	6200296,29	362356,02	39	0.680	6200856,96	362718,25	0,679	Dvi	5	12	Pylimas	5	Žvyras	1932			

Matiminkas

VOLDEMARAS ČIUNKA



* 1 1 0 6 9 6 7 7 0 0 *

ELEKTRONINIO DOKUMENTO METADUOMENYS

I. Dokumento pavadinimas (antraštė) Kelio važiuojamosios dalies ir žemės sankasos kadastro duomenys

II. Dokumento sudarytojas (-ai)

Voldemaras Čiunka, Klaipėdos r. sav., Kretingalė, Klaipėdos g. 15

III. Dokumento registracijos data ir numeris 2019-11-04 15:29:50, Nr. 1106967700

IV. Pasirašymas

Parašo paskirtis: pasirašymas

Parašą sukūrusio asmens vardas, pavardė ir pareigos Voldemaras Čiunka, Matininkas, UAB "Inžinerija LT"

Sertifikatas išduotas: Voldemaras Čiunka

Parašo sukūrimo data ir laikas: 2019-11-04 15:29:50

Parašo formatas: XAdES-BASELINE-T

Laiko žymoje nurodytas laikas: 2019-11-04 15:29:56

Informacija apie sertifikavimo paslaugų teikėją: RCSC IssuingCA

Sertifikato galiojimo laikas 2019-02-12 14:10:29 – 2021-02-11 14:10:29

Parašo paskirtis: suderinimas

Parašą sukūrusio asmens vardas, pavardė ir pareigos Vita Znotinienė, Skyriaus vadovė, Valstybės įmonė

Registru centras

Sertifikatas išduotas: Vita Znotinienė

Parašo sukūrimo data ir laikas: 2019-11-11 11:51:09

Parašo formatas: XAdES-BASELINE-T

Laiko žymoje nurodytas laikas: 2019-11-11 11:51:24

Informacija apie sertifikavimo paslaugų teikėją: RCSC IssuingCA

Sertifikato galiojimo laikas 2019-08-30 15:18:36 – 2021-08-29 15:18:36

V. Pagrindinio dokumento priedų skaičius – 0

VI. Pagrindinio dokumento pridedamų dokumentų skaičius – 0

VII. Pridedami dokumentai: nėra priedų

VIII. Dokumento specifikacijos identifikavimo žymuo ADOC-V1.0

IX. Programinės įrangos, kuria naudojantis sudarytas elektroninis dokumentas, pavadinimas
RC-DSS

X. Elektroninio dokumento grupė BeDOC

XI. Informacija apie elektroninio (-ių) parašo (-ų) tikrinimą (tikrinimo data)

Visi dokumente esantys elektroniniai parašai galioja (2019-11-12 09:34:44)

XII. Papildomi metaduomenys

Nuorašą suformavo V.Čiunka, 2019-11-12 09:34:44 RC-DSS



* 1 1 0 6 9 6 7 7 0 0 *

UAB "Inžinerija LT", kodas: 302677178, adresas: Klaipėdos r. sav., Kretingalė, Klaipėdos g. 15
 Matininkas(-ė) VOLDEMARAS ČIUNKA, kvalifikacijos pažymėjimo Nr. 2M-M-1182, tel.: + 370 670 203 56

**KELIO / GATVĖS SANKRYŽŲ, TILTŲ, VIADUKŲ, ESTAKADŲ, PRALAIĐŲ, AUTOBUSŲ SUSTOJIMO IR POILSIO AIKŠTELIŲ,
 ŠVIESOFORŲ, KELIO ORO ŠALYGŲ STEBĖJIMO IR TRANSPORTO APSKAITOS ĮRENGINIŲ KADASTRO DUOMENYS**


Pavadinimas Nausodžio sen. Maceinių k. Sodžiaus g. (PL0531)

Kelio reikšmė Vietinė

Kelio numeris PL0531


Kadastro duomenų nustatymo data 2019-11-04

Kelio sudėtinės dalies pavadinimas	Atskaitos duomenys ašyje		Centro koordinatės		Medžiaga/ Dangos rūšis	Mato vienetas	Kiekis	Kelio pusė	Kliūtis pavadinimas	Metai			
	taško Nr.	km	X	Y						Statybos	Rekonstravimo	Kapitalinio remonto	Paprasto remonto
1	2	3	4	5	6	7	8	9	10	11	12	13	14
Nuovaža I	11	0,157	6200445,74	362399,33	Žvyras	kv. m	14,9	Dešinė		1932			
Nuovaža II	21	0,296	6200561,54	362473,18	Žvyras	kv. m	24,92	Kairė		1932			
Nuovaža III	22	0,300	6200564,89	362476,28	Žvyras	kv. m	10,22	Dešinė		1932			
										1932			



* 1 1 0 6 9 6 7 7 0 1 *

1	2	3	4	5	6	7	8	9	10	11	12	13	14
Nuovaža IV	29	0,477	6200701,22	362589,06	Žvyras	kv. m	25,64	Kairė		1932			
Nuovaža V	37	0,663	6200844,27	362707,6	Žvyras	kv. m	37,13	Kairė		1932			
Pralaida p1	4	0,023	6200317,58	362360,03	Betonas	m	10,38	Centras		1932			
Pralaida p2	27	0,443	6200674,64	362567,46	Betonas	m	12,9	Centras		1932			
										1932			



ELEKTRONINIO DOKUMENTO METADUOMENYS

I. Dokumento pavadinimas (antraštė) Kelio sankryžų, tiltų, viadukų, estakadų, pralaidų, autobusų sustojimo ir poilsio aikštelių, šviesoforų, kelio oro sąlygų stebėjimo ir transporto apskaitos įrenginių kadastro duomenys

II. Dokumento sudarytojas (-ai)

Voldemaras Čiunka, Klaipėdos r. sav., Kretingalė, Klaipėdos g. 15

III. Dokumento registracijos data ir numeris 2019-11-04 15:29:50, Nr. 1106967701

IV. Pasirašymas

Parašo paskirtis: pasirašymas

Parašą sukūrusio asmens vardas, pavardė ir pareigos Voldemaras Čiunka, Matininkas, UAB "Inžinerija LT"

Sertifikatas išduotas: Voldemaras Čiunka

Parašo sukūrimo data ir laikas: 2019-11-04 15:29:50

Parašo formatas: XAdES-BASELINE-T

Laiko žymoje nurodytas laikas: 2019-11-04 15:30:01

Informacija apie sertifikavimo paslaugų teikėją: RCSC IssuingCA

Sertifikato galiojimo laikas 2019-02-12 14:10:29 – 2021-02-11 14:10:29

Parašo paskirtis: suderinimas

Parašą sukūrusio asmens vardas, pavardė ir pareigos Vita Znotinienė, Skyriaus vadovė, Valstybės įmonė Registrų centras

Sertifikatas išduotas: Vita Znotinienė

Parašo sukūrimo data ir laikas: 2019-11-11 11:51:10

Parašo formatas: XAdES-BASELINE-T

Laiko žymoje nurodytas laikas: 2019-11-11 11:51:13

Informacija apie sertifikavimo paslaugų teikėją: RCSC IssuingCA

Sertifikato galiojimo laikas 2019-08-30 15:18:36 – 2021-08-29 15:18:36

V. Pagrindinio dokumento priedų skaičius – 0

VI. Pagrindinio dokumento pridedamų dokumentų skaičius – 0

VII. Pridedami dokumentai: nėra priedų

VIII. Dokumento specifikacijos identifikavimo žymuo ADOC-V1.0

IX. Programinės įrangos, kuria naudojantis sudarytas elektroninis dokumentas, pavadinimas RC-DSS

X. Elektroninio dokumento grupė BeDOC

XI. Informacija apie elektroninio (-ių) parašo (-ų) tikrinimą (tikrinimo data)

Visi dokumente esantys elektroniniai parašai galioja (2019-11-12 09:34:50)

XII. Papildomi metaduomenys

Nuorašą suformavo V.Čiunka, 2019-11-12 09:34:50 RC-DSS



* 1 1 0 6 9 6 7 7 0 1 *

DETALŪS METADUOMENYS

Dokumento sudarytojas (-ai)	PLUNGĖS RAJONO SAVIVALDYBĖ
Dokumento pavadinimas (antraštė)	Dėl Plungės rajono savivaldybės administracijos direktoriaus 2025 m. kovo 28 d. įsakymo Nr. DE-223 „Dėl projektavimo užduoties patvirtinimo“ pakeitimo
Dokumento registracijos data ir numeris	2025-04-02 Nr. DE-228
Dokumento gavimo data ir dokumento gavimo registracijos numeris	-
Dokumento specifikacijos identifikavimo žymuo	ADOC-V1.0
Parašo paskirtis	Pasirašymas
Parašą sukūrusio asmens vardas, pavardė ir pareigos	Dalius Pečiulis Administracijos direktorius
Parašo sukūrimo data ir laikas	2025-04-01 22:48
Parašo formatas	Trumpalaikio galiojimo (XAdES-T)
Laiko žymoje nurodytas laikas	2025-04-01 22:49
Informacija apie sertifikavimo paslaugų teikėją	EID-SK 2016
Sertifikato galiojimo laikas	2022-03-07 15:07 - 2027-03-06 23:59
Parašo paskirtis	Registravimas
Parašą sukūrusio asmens vardas, pavardė ir pareigos	Renata Žukauskė Specialistas
Parašo sukūrimo data ir laikas	2025-04-02 08:49
Parašo formatas	Trumpalaikio galiojimo (XAdES-T)
Laiko žymoje nurodytas laikas	2025-04-02 08:49
Informacija apie sertifikavimo paslaugų teikėją	EID-SK 2016
Sertifikato galiojimo laikas	2024-04-29 17:35 - 2029-04-28 23:59
Informacija apie būdus, naudotus metaduomenų vientisumui užtikrinti	-
Pagrindinio dokumento priedų skaičius	3
Pagrindinio dokumento pridedamų dokumentų skaičius	0
Priedamo dokumento sudarytojas (-ai)	-
Priedamo dokumento pavadinimas (antraštė)	Projektavimo užduotis (Techninė specifikacija).docx
Priedamo dokumento registracijos data ir numeris	-
Priedamo dokumento sudarytojas (-ai)	-
Priedamo dokumento pavadinimas (antraštė)	NTR_išrašas.pdf
Priedamo dokumento registracijos data ir numeris	-
Priedamo dokumento sudarytojas (-ai)	-
Priedamo dokumento pavadinimas (antraštė)	Kadastrinių matavimų byla.pdf
Priedamo dokumento registracijos data ir numeris	-
Programinės įrangos, kuria naudojantis sudarytas elektroninis dokumentas, pavadinimas	Elpako v.20250312.1
Informacija apie elektroninio dokumento ir elektroninio (-ių) parašo (-ų) tikrinimą (tikrinimo data)	Tikrinant dokumentą nenustatyta jokių klaidų (2025-04-02)
Elektroninio dokumento nuorašo atspausdinimo data ir ją atspausdinęs darbuotojas	2025-04-02 nuorašą suformavo Kristina Petrulevičienė
Paieškos nuoroda	-
Papildomi metaduomenys	-