


HIDROteisė, MB

Egz. Nr.¹

PROJEKTO PAVADINIMAS - **Panevėžio r. sav. Miežiškių sen. Dvarininkų k. 1C priešgaisrinio vandens telkinio įrengimo**

SUPAPRASTINTAS STATYBOS PROJEKTAS

UŽSAKOVAS - **Panevėžio regiono atliekų tvarkymo centras, UAB**

Pareigos	Vardas, pavardė	Kvalif. atestato reg. Nr.	Parašas
PV	Edita Balčiūnienė	S-338-PmAT 7874 14323	



2025

HIDROTEISĖ, MB
Kranto g. 9-6, Panevėžys
Įmonės kodas 304449942
PVM mok. kodas LT100010684511

tel. +370 45 462130
mob. +370 616 93500
el. paštas hidroplanasuab@gmail.com


AB SEB bankas
Banko kodas 70440
A.s. LT32 7044 0600 0814 0732

TURINYS

1. Objekto vietovės schema.....	1
2. Techniniai rodikliai.....	2
3. Aiškinamasis raštas.....	3
4. Priešgaisrinės apsaugos ir gelbėjimo departamento prie VRM įsakymas.....	4
5. Sklypo nuosavybės dokumentai.....	10
6. Įrenginių montavimo brėžiniai.....	23
7. Kvalifikacijos atestatai.....	27
8. Planas	29
9. Derinimas su Panevėžio rajono savivaldybės Žemės ūkio skyriumi.....	30

*Panevėžio r.sav. Miežiškių sen. Dvarininkų k. 1C
priešgaisrinis
vandens rezervuaras*

OBJEKTO VIETOVĖS SCHEMA



SUTARTINIAI ŽYMĖJIMAI :



- Projektuojamas vandens telkinys

**Panevėžio r. sav. Miežiškių sen. Dvarininkų k. 1C
priešgaisrinio vandens telkinio įrengimo**

TECHNINIAI RODIKLIAI

Eil. Nr.	Pavadinimas	Mato vnt	Kiekis
I. VANDENS TELKINYS			
1.1	Iškasamo grunto kiekis	m ² /m ³	996/2470
1.2	Projektuojamas g/b šulinys	vnt	1
1.3	Projektuojamas vandens nuleistuvus	vnt	1
1.4	Šlaitų tvirtinimas g/b plokštėmis	m ³	877
1.5	Aikštelės su skaldos danga įrengimas	m ²	313
1.6	Projektuojama metalinio tinko tvora	m	176

AIŠKINAMASIS RAŠTAS

1. IVADAS

Panevėžio rajone Miežiškių seniūnijoje Dvarininkų kaime 1c sklype kadastro Nr.664000010220 priešgaisrinio vandens telkinio supaprastintą statybos projektą paruošė HIDROteisė, MB, Kranto g. 9-6, Panevėžys, LT-35174; tel: 8-45-462130, projekto vadovė – Edita Balčiūnienė.

2. VANDENS TELKINYS

Žemės sklype kad. Nr. Nr.664000010220 projektuojamas nepratekamas priešgaisrinis vandens telkinys. Vandens telkinio plotas- 9,9 arai, gylis 4,45 m. Kasamo telkinio šlaitai 1:2. Šlaitus numatoma tvirtinti 8 cm storio gelžbetoninėmis plokštėmis. Projektuojamas vandens paėmimo g/b šulinys ŠP-20. Šiaurinėje vandens telkinio dalyje, kad nepatvintų teritorija, projektuojamas plastikinis nuleistuvus PN-42 vandens lygiui telkinyje reguliuoti. Vanduo iš nuleistuvo pajungiamas į d100 mm skersmens esamą lietaus kanalizacijos liniją. Vandens telkinys numatomas aptverti vielos tinklo tvora su varteliais prie aikštelės ir šulinio. Projektuojama 313 m² ploto aikštelė automobiliams privažiuoti prie vandens paėmimo šulinio. Aikštelės danga iš 15 cm storio dolomitinės skaldos su 30 cm smėlio pasluoksniu.

Darbų ir medžiagų kiekiai, reikalingi priešgaisrinio rezervuaro įrengimui, pateikti statybos apimčių ir medžiagų poreikio žiniaraščiuose.

Prognozuojamas vandens lygis rezervuare- 1 m nuo žemės paviršiaus (3,45 m gylio) ir sudarytų 2100 m³ vandens. Tai išpildo Priešgaisrinės apsaugos ir gelbėjimo departamento prie VRM direktoriaus 2024 10 01 įsakymo Nr.1-564/2024(1.4E) reikalavimus.

3. SAUGA DARBE

Atliekant kasimo darbus vadovautis galiojančiais saugos darbe normatyvais, saugotis mechanizmų nuvirtimo arba nušliaužimo .

Nepalikti darbo duobių be priežiūros arba tinkamai neaptvėrus su įspėjamaisiais ženklais, juostomis ir kt.

Laikytis saugos darbe reikalavimų.

Sudarė : E. Balčiūnienė





**PRIEŠGAISRINĖS APSAUGOS IR GELBĖJIMO DEPARTAMENTO
PRIE VIDAUS REIKALŲ MINISTERIJOS
DIREKTORIUS**

**ĮSAKYMAS
DĖL PRIEŠGAISRINĖS APSAUGOS IR GELBĖJIMO DEPARTAMENTO PRIE VIDAUS
REIKALŲ MINISTERIJOS DIREKTORIAUS 2024 M. BALANDŽIO 23 D. ĮSAKYMO
NR. 1-270 /2024 (1.4 E) „DĖL PRIEŠGAISRINĖS APSAUGOS IR GELBĖJIMO
DEPARTAMENTO PRIE VIDAUS REIKALŲ MINISTERIJOS DIREKTORIAUS 2005 M.
VASARIO 18 D. ĮSAKYMO NR. 64 „DĖL BENDRŪJŲ GAISRINĖS SAUGOS TAISYKLIŲ
PATVIRTINIMO“ PAKEITIMO“ PAKEITIMO**

2024 m. spalio 1 d. Nr. 1-564 /2024 (1.4 E)
Vilnius

P a k e i č i u Priešgaisrinės apsaugos ir gelbėjimo departamento prie Vidaus reikalų ministerijos direktoriaus 2024 m. balandžio 23 d. įsakymą Nr. 1-270 /2024 (1.4 E) „Dėl Priešgaisrinės apsaugos ir gelbėjimo departamento prie Vidaus reikalų ministerijos direktoriaus 2005 m. vasario 18 d. įsakymo Nr. 64 „Dėl Bendrųjų gaisrinės saugos taisyklių patvirtinimo“ pakeitimo“ ir jį išdėstau nauja redakcija:

**„PRIEŠGAISRINĖS APSAUGOS IR GELBĖJIMO DEPARTAMENTO
PRIE VIDAUS REIKALŲ MINISTERIJOS
DIREKTORIUS**

**ĮSAKYMAS
DĖL PRIEŠGAISRINĖS APSAUGOS IR GELBĖJIMO DEPARTAMENTO PRIE VIDAUS
REIKALŲ MINISTERIJOS DIREKTORIAUS 2005 M. VASARIO 18 D. ĮSAKYMO NR. 64
„DĖL BENDRŪJŲ GAISRINĖS SAUGOS TAISYKLIŲ PATVIRTINIMO“ PAKEITIMO**

1. P a k e i č i u Bendrąsias gaisrinės saugos taisykles, patvirtintas Priešgaisrinės apsaugos ir gelbėjimo departamento prie Vidaus reikalų ministerijos direktoriaus 2005 m. vasario 18 d. įsakymu Nr. 64 „Dėl Bendrųjų gaisrinės saugos taisyklių patvirtinimo“, ir papildau jas IX skyriumi:

**„IX SKYRIUS
PAVOJINGŪJŲ IR NEPAVOJINGŪJŲ ATLIEKŲ LAIKYMAS**

**PIRMASIS SKIRSNIS
BENDRIEJI REIKALAVIMAI**

436. Šiame skyriuje išdėstyti bendrieji gaisrinės saugos reikalavimai yra taikomi atliekų tvarkytojams (asmenims, turintiems arba privalantiems turėti taršos integruotos prevencijos ir kontrolės arba taršos leidimą) ir jų vykdomai atliekų laikymo veiklai.

437. Šio skyriaus reikalavimai taikomi atliekomis, kurios pasižymi degumo ar sprogimo požymiais, sudaro degią aplinką ir (ar) linkusios į savaiminį medžiagų užsiliepsnojamumą. Prie tokių degių atliekų yra priskiriamas popierius, kartonas, mediena ir medienos gaminiai, plastikas, guma, tekstilė, metalas, kuris užterštas degiais skysčiais, įvairūs degūs skysčiai ir bet kokios kitos atliekos, kurios kelia gaisro pavojų. Visoms kitoms su atliekomis susijusiomis veikloms, nenurodytoms Taisyklių 436 punkte, taikomi kituose šių Taisyklių skyriuose nustatyti reikalavimai. Šio skyriaus reikalavimai netaikomi Klaipėdos valstybinio jūrų uosto teritorijoje ir didelių gabaritų atliekų surinkimo aikštelėse laikomoms atliekomis.

438. Šio skyriaus 455 ir 470 punktų reikalavimai netaikomi atliekų deginimo jėgainių kuro bunkeriams, kuriuose laikomos atliekos ir yra įrengta stacionari gaisro gesinimo sistema arba gaisriniai lafetiniai vandens švirkštai.

439. Šiame skyriuje vartojama sąvoka „atliekų laikymas“ suprantama taip, kaip ji apibrėžta Lietuvos Respublikos atliekų tvarkymo įstatyme. Šiame skyriuje vartojama sąvoka „teritorija“ suprantama kaip įmonės, įstaigos, organizacijos teritorija ir fizinių asmenų teritorija (atvira aikštelė), kurioje laikomos atliekos.

440. Šiame skyriuje vartojama sąvoka „atliekų sanaupa“ suprantama kaip krūvoje, stirtoje, rietuvėje, konteineryje ar kitoje pakuotėje, konteinerių ar kitų pakuočių grupėje ir (ar) krūvoje ar pan. laikomos atliekos. Jeigu teritorijoje (atviroje aikštelėje) atliekos laikomos atskirose sanaupose, tačiau atstumai tarp jų mažesni nei 4 m, tokia sanaujų grupė laikoma viena atliekų sanaupa. Jeigu patalpoje atliekos laikomos atskirose sanaupose, tačiau atstumai tarp jų mažesni nei 3 m, tokia sanaujų grupė laikoma viena atliekų sanaupa.

ANTRASIS SKIRSNIS PAVOJINGŪJŲ ATLIEKŲ LAIKYMO REIKALAVIMAI

441. Prie įėjimo į teritoriją, kurioje laikomos pavojingosios atliekos, turi būti pavojingųjų atliekų laikymo schema, kurioje nurodyta, kaip šios atliekos išdėstytos teritorijoje, ir šių atliekų srauto pavadinimas.

442. Teritorijoje, kur yra laikomos pavojingosios atliekos, turi būti numatytos pirminės gaisro gesinimo priemonės (25 kg gesintuvas 300 pavojingųjų atliekų sanaujos plotui), skirtos ir tinkamos laikomoms pavojingosioms atliekomis gesinti.

443. Visų praeigų tarp laikomų pavojingųjų atliekų sanaujų pagrindas turi būti sukietintas, kad juo galėtų važiuoti gaisrų gesinimo technika.

444. Pavojingųjų atliekų sandėkai, kurios yra iki 1 m³, teritorijoje turi būti laikomos ne mažesniu kaip 2 m atstumu iki pastatų. Didesnės kaip 1 m³ pavojingųjų atliekų sandėkai, išskyrus laikomas uždaruose metaliniuose konteineriuose, turi būti laikomos ne mažesniu kaip 15 m atstumu iki pastatų.

445. Teritorijoje didesnės kaip 1 m³ pavojingųjų atliekų sandėkai, atitvertos vientisa gelžbetonine arba mūrine sienele, turi būti laikomos nuo pastatų ne mažesniu atstumu negu sienelės aukštis, bet ne arčiau kaip 3 m. Vientisa gelžbetoninė arba mūrinė sienelė turi būti ne mažiau nei 1 m aukštesnė negu pavojingųjų atliekų sandėkai aukštis ir ne mažiau kaip 1 m iš šonų ilgesnė nei sandėkai pagrindas.

446. Teritorijoje laikomų pavojingųjų atliekų sandėkai turi užimti ne daugiau kaip 300 m² ploto ir turi būti ne didesnės kaip 4 m aukščio.

447. Atstumai tarp tokių pavojingųjų atliekų sandėkai turi būti ne mažesni kaip 4 m, išskyrus šių Taisyklių 448 punkte nurodytus atvejus, ir tais atvejais, kai tarp dviejų sandėkai įrengiama sienelė, atitinkanti šio skyriaus 445 punkte nustatytus reikalavimus.

448. Atstumai tarp pavojingųjų atliekų sandėkai, pagal 2014 m. gruodžio 18 d. Komisijos reglamentą (ES) Nr. 1357/2014, kuriuo pakeičiamas Europos Parlamento ir Tarybos direktyvos 2008/98/EB dėl atliekų ir panaikinamosios kaimo direktyvas III priedas, pasižymintį HP1 savybe (sprogiosios), turi būti ne mažesni kaip 6 m.

449. Didesnį kaip 1 m³ pavojingųjų atliekų kiekį, laikomą uždaruose metaliniuose konteineriuose, draudžiama laikyti mažesniu kaip 8 m atstumu iki pastatų.

450. Teritorijoje pavojingosios atliekos, kurios laikomos uždaruose metaliniuose konteineriuose, turi užimti ne daugiau kaip 300 m² ploto ir būti ne didesnio kaip 5,5 m aukščio (ne daugiau nei 2 vienas ant kito sudėti konteineriai). Metaliniai uždari konteineriai turi būti laikomi viena eile. Atstumas tarp uždarytų metalinių konteinerių, kuriuose laikomos pavojingosios atliekos, eilių turi būti ne mažesni kaip 4 m.

451. Ant uždarytų metalinių konteinerių, kuriuose yra laikomos pavojingosios atliekos, pasižymintios HP1 savybe (sprogiosios), viršaus negali būti kraunami kiti konteineriai.

452. Teritorijoje didesnį kaip 1 m³ pavojingųjų atliekų kiekį, laikomą uždaruose metaliniuose konteineriuose, atitvertą vientisomis gelžbetoninėmis arba mūrinėmis sienelėmis, kurios ne mažiau nei 1 m aukštesnės negu pavojingųjų atliekų sandėkai aukštis ir ne mažiau kaip 1 m iš šonų ilgesnės nei sandėkai pagrindas, draudžiama laikyti mažesniu kaip 3 m atstumu iki pastatų. Šis reikalavimas taikomas, jei pastato aukštis neviršija 9 m.

453. Pavojingosios atliekos, kai jų kiekis viršija 10 m³, turi būti laikomos tik tokiose patalpose, kuriuose yra įrengta gaisro aptikimo ir signalizavimo sistema ir stacionari gaisro gesinimo sistema. Pavojingosios atliekos, kurios negali būti gesinamos vandeniū ar putomis, turi būti

laikomos patalpose, kuriose yra įrengta techniškai tvarkinga ir veikianti stacionari gaisro gesinimo (miltelių, gesinimo dujų, purkštuvų, putų, gaisrinių žarnų, vandens rūko, kondensuotojo aerozolio) sistema ir gaisro aptikimo ir signalizavimo sistema.

454. Prie įėjimo į patalpas ir pastatus, kuriuose laikomos pavojingosios atliekos, turi būti pavojingųjų atliekų laikymo schema, kurioje nurodytas šių atliekų srauto pavadinimas.

455. Statiniuose ar patalpose laikomų pavojingųjų atliekų sandėliai turi užimti ne daugiau kaip 150 m² ploto ir būti ne didesni kaip 4 m aukščio. Atstumai tarp tokių pavojingųjų atliekų sandėlių turi būti ne mažesni kaip 3 m. Atstumo tarp sandėlių gali būti nesilaikoma, kai jos atitvertos vientisomis gelžbetoninėmis arba mūrinėmis sienelėmis, kurios ne mažiau nei 1 m aukštesnės negu pavojingųjų atliekų sandėlio aukštis ir ne mažiau kaip 1 m iš šonų ilgesnės nei sandėlio pagrindas.

456. Nuo patalpose laikomų pavojingųjų atliekų sandėlių iki stacionarios gaisro gesinimo sistemos purkštukų turi būti ne mažesnis kaip 1 m atstumas.

457. Veiklos vykdytojai turi organizuoti visų pavojingųjų atliekų sandėlių, kuriose galimas savaiminis įkaitimas, temperatūros stebėseną. Techninės priemonės, metodika ir periodiškumas temperatūrai pavojingųjų atliekų sandėliuose stebėti turi būti pasirenkami atsižvelgiant į pavojingųjų atliekų savybes, aplinkos sąlygas ir galimo savaiminio įkaitimo greitį. Atsižvelgiant į temperatūros stebėsenos rezultatus, kai yra viršijama kritinė riba, laikomas pavojingas atliekas privaloma perkrauti, kad būtų sumažinta šiluma ir savaiminio užsidegimo pavojus.

TREČIASIS SKIRSNIS NEPAVOJINGŪJŲ ATLIEKŲ LAIKYMO REIKALAVIMAI

458. Teritorijoje laikomų nepavojingųjų atliekų sandėliai turi užimti ne daugiau kaip 600 m² ploto ir būti ne didesni kaip 5 m aukščio. Atstumai tarp tokių nepavojingųjų atliekų sandėlių turi būti ne mažesni kaip 4 m.

459. Teritorijoje, kur yra laikomos nepavojingųjų atliekų sandėlios, turi būti numatytos pirminės gaisro gesinimo priemonės (25 kg gesintuvas 600 m² nepavojingųjų atliekų sandėlio plotui), skirtos ir tinkamos laikomoms nepavojingosioms atliekoms gesinti.

460. Teritorijoje ne didesnes kaip 10 m³ nepavojingųjų atliekų sandėliai draudžiama laikyti mažesniu kaip 2 m atstumu iki pastatų. Didesnes kaip 10 m³ nepavojingųjų atliekų sandėliai draudžiama laikyti mažesniu kaip 15 m atstumu iki pastatų.

461. Teritorijoje didesnės kaip 10 m³ nepavojingųjų atliekų sandėlios, atitvertos vientisa gelžbetonine arba mūrine sienele, turi būti laikomos nuo pastatų ne mažesniu atstumu negu sienelės aukštis, bet ne arčiau kaip 3 m. Vientisa gelžbetoninė arba mūrinė sienelė turi būti ne mažiau nei

1 m aukštesnė negu nepavojingųjų atliekų sancaupos aukštis ir ne mažiau kaip 1 m iš šonų ilgesnė nei sancaupos pagrindas.

462. Teritorijoje nepavojingosios atliekos, laikomos uždaruose metaliniuose konteineriuose, turi užimti ne daugiau kaip 600 m^2 ploto ir būti ne didesnė kaip 5,5 m aukščio (ne daugiau nei 2 vienas ant kito sudėti konteineriai). Atstumai tarp uždarytų metalinių konteinerių, kuriuose laikomos nepavojingosios atliekos, eilių turi būti ne mažesni kaip 4 m.

463. Teritorijoje ne didesnę kaip 10 m^3 nepavojingųjų atliekų kiekį, laikomą uždaruose metaliniuose konteineriuose, draudžiama laikyti mažesniu kaip 2 m atstumu iki pastatų. Didesnę kaip 10 m^3 nepavojingųjų atliekų kiekį, laikomą uždaruose metaliniuose konteineriuose, draudžiama laikyti mažesniu kaip 8 m atstumu iki pastatų.

464. Teritorijoje didesnę kaip 10 m^3 nepavojingųjų atliekų kiekį, laikomą uždaruose metaliniuose konteineriuose, atitvertą vientisomis gelžbetoninėmis arba mūrinėmis sienelėmis, kurių aukštis 1 m ne mažesnis už uždarytų metalinių konteinerių aukštį ir plotį, draudžiama laikyti mažesniu kaip 3 m atstumu iki pastatų.

465. Teritorijoje laikomos nepavojingųjų atliekų sancaupos neturi užimti daugiau kaip 65 procentus aikštelės, kurioje yra laikomos atliekų sancaupos, ploto (turi būti paliekama ne mažiau kaip 35 procentai laisvo aikštelės ploto).

466. Teritorijoje, kurioje gali būti laikoma daugiau kaip $1\,000 \text{ m}^3$ nepavojingųjų atliekų, turi būti krovos technika, kuria galima per 1 valandą pakrauti ir iškrauti ne mažiau kaip 160 m^3 laikomų nepavojingųjų atliekų.

467. Teritorijoje leidžiama laikyti daugiau kaip $1\,000 \text{ m}^3$ nepavojingųjų atliekų, jeigu yra laikomasi bent vienos iš šių sąlygų:

467.1. nuo nepavojingųjų atliekų sancaupų ne didesniu kaip 200 m atstumu yra įrengtas gaisrinis hidrantas;

467.2. ne didesniu kaip 200 m atstumu yra įrengtas ir pripiltas vandens ne mažesnis kaip $1\,000 \text{ m}^3$ talpos rezervuaras;

467.3. ne didesniu kaip 2 000 m atstumu yra vandens telkinys, prie kurio įrengta aikštelė (ne mažesnė kaip $12 \times 12 \text{ m}$) gaisrinei technikai privažiuoti.

468. Visų praeigų tarp laikomų nepavojingųjų atliekų sancaupų pagrindas turi būti sukietintas, kad juo galėtų važiuoti gaisrinė technika.

469. Didesnę kaip 100 m^3 nepavojingųjų atliekų kiekį draudžiama laikyti patalpose ir statiniuose, kuriuose nėra įrengta gaisro aptikimo ir signalizavimo sistema.

470. Statiniuose, patalpose ir stoginėse nepavojingųjų atliekų sancaupa turi užimti ne daugiau kaip 300 m^2 ploto ir būti ne didesnė kaip 5 m aukščio, atstumai tarp tokių nepavojingųjų atliekų

sankaupų turi būti ne mažesni kaip 3 m. Atstumas nuo laikomų nepavojingųjų atliekų sankaupų viršaus iki stogo konstrukcijų turi būti ne mažesnis kaip 1 m.“

2. N u s t a t a u, kad:

2.1. šis įsakymas, išskyrus šiuo įsakymu keičiamų Bendrųjų gaisrinės saugos taisyklių 453, 467 punktus, įsigalioja 2025 m. sausio 1 d.;

2.2. šiuo įsakymu keičiamų Bendrųjų gaisrinės saugos taisyklių 453, 467 punktai įsigalioja 2026 m. sausio 1 d.;

2.3. Lietuvos regioninių atliekų tvarkymo centrų atliekų tvarkymo infrastruktūros objektams šiuo įsakymu keičiamų Bendrųjų gaisrinės saugos taisyklių IX skyriaus reikalavimai taikomi nuo 2026 m. sausio 1 d.“

Direktorius
vidaus tarnybos generolas

Saulius Greičius



VALSTYBĖS ĮMONĖ REGISTRŲ CENTRAS

Vinco Kudirkos g. 18-3, LT-03105 Vilnius, tel. (5) 2688 262, faks. (5) 2688 311, el.p. info@registrucentras.lt

NEKILNOJAMOJO TURTO REGISTRO CENTRINIO DUOMENŲ BANKO IŠRAŠAS

2015-11-24 10:39:18

1. Nekilnojamojo turto registre įregistruotas turtas:

Registro Nr.: **44/851224**
 Registro tipas: **Žemės sklypas su statiniais**
 Sudarymo data: **2007-10-25**
 Adresas: **Panevėžio r. sav. Miežiškių sen. Dvarininkų k. 1C**
 Registro tvarkytojas: **Valstybės įmonės Registrų centro Panevėžio filialas**

2. Nekilnojamieji daiktai:

2.1.

Žemės sklypas

Unikalus daikto numeris: **4400-1253-9778**

Žemės sklypo kadastro numeris ir kadastro

vietovės pavadinimas: **6640/0001:220 Miežiškių k.v.**

Daikto pagrindinė naudojimo paskirtis: **Kita**

Žemės sklypo naudojimo būdas: **Atliekų saugojimo, rūšiavimo ir utilizavimo (sąvartynai) teritorijos**

Statusas: **Suformuotas padalijus daiktą**

Daikto istorinė kilmė: **Gautas padalijus daiktą, unikalus daikto numeris 6640-0001-0081**

Žemės sklypo plotas: **21.1251 ha**

Kelių plotas: **0.9250 ha**

Vandens telkinių plotas: **2.7600 ha**

Kitos žemės plotas: **17.4401 ha**

Žemės ūkio naudmenų našumo balas: **47.2**

Matavimų tipas: **Žemės sklypas suformuotas atliekant kadastrinius matavimus**

Indeksuota žemės sklypo vertė: **81602 Eur**

Žemės sklypo vertė: **51001 Eur**

Vidutinė rinkos vertė: **21142 Eur**

Vidutinės rinkos vertės nustatymo data: **2014-10-13**

Vidutinės rinkos vertės nustatymo būdas: **Masinis vertinimas**

Kadastro duomenų nustatymo data: **2007-03-09**

2.2.

Pastatas - Dispečerinė su buitinėmis patalpomis

Unikalus daikto numeris: **4400-3944-7688**

Daikto pagrindinė naudojimo paskirtis: **Administracinė**

Pažymėjimas plane: **1B1g**

Statybos pradžios metai: **2014**

Statybos pabaigos metai: **2015**

Statinio kategorija: **Neypatingas**

Baigtumo procentas: **100 %**

Šildymas: **Vietinis centrinis šildymas**

Vandentiekis: **Vietinis vandentiekis**

Nuotekų šalinimas: **Vietinis nuotekų šalinimas**

Dujos: **Nėra**

Sienos: **Metalas su karkasu**

Stogo danga: **Metalas**

Aukštų skaičius: **1**

Bendras plotas: **97.74 kv. m**

Pagrindinis plotas: **80.29 kv. m**

Tūris: **354 kub. m**

Užstatytas plotas: **113.00 kv. m**

Koordinatė X: **6174229.1**

Koordinatė Y: **530641.19**

Atkūrimo sąnaudos (statybos vertė): **71200 Eur**

Fizinio nusidėvėjimo procentas: **0 %**

Atkuriamoji vertė: **71200 Eur**

Atkūrimo sąnaudų (statybos vertės) ir

atkuriamosios vertės nustatymo data: **2015-09-04**

Vidutinė rinkos vertė: **3620 Eur**

Vidutinės rinkos vertės nustatymo būdas: **Masinis vertinimas**
 Vidutinės rinkos vertės nustatymo data: **2015-09-04**
 Kadastro duomenų nustatymo data: **2015-09-04**

2.3.

Pastatas - Siurblinė

Unikalius daikto numeris: **4400-3944-7677**
 Daikto pagrindinė naudojimo paskirtis: **Kita**
 Pažymėjimas plane: **2H1g**
 Statybos pradžios metai: **2014**
 Statybos pabaigos metai: **2015**
 Statinio kategorija: **Neypatingas**
 Baigtumo procentas: **100 %**
 Šildymas: **Vietinis centrinis šildymas**
 Vandentiekis: **Vietinis vandentiekis**
 Nuotekų šalinimas: **Vietinis nuotekų šalinimas**
 Dujos: **Nėra**
 Sienos: **Metalas su karkasu**
 Stogo danga: **Metalas**
 Aukštų skaičius: **1**
 Bendras plotas: **76.24 kv. m**
 Pagrindinis plotas: **76.24 kv. m**
 Tūris: **283 kub. m**
 Užstatytas plotas: **81.00 kv. m**
 Negyvenamosios paskirties patalpų
 skaičius: **1**
 Koordinatė X: **6174213.04**
 Koordinatė Y: **530610.39**
 Atkūrimo sąnaudos (statybos vertė): **55800 Eur**
 Fizinio nusidėvėjimo procentas: **0 %**
 Atkuriamoji vertė: **55800 Eur**
 Atkūrimo sąnaudų (statybos vertės) ir
 atkuriamosios vertės nustatymo data: **2015-09-04**
 Vidutinė rinkos vertė: **5020 Eur**
 Vidutinės rinkos vertės nustatymo būdas: **Atkuriamoji vertė**
 Vidutinės rinkos vertės nustatymo data: **2015-09-04**
 Kadastro duomenų nustatymo data: **2015-09-04**

2.4.

Pastatas - Fermentavimo tunelis Nr. 1

Unikalus daikto numeris: **4400-3944-7699**
 Daikto pagrindinė naudojimo paskirtis: **Kita**
 Pažymėjimas plane: **3H1b**
 Statybos pradžios metai: **2014**
 Statybos pabaigos metai: **2015**
 Statinio kategorija: **Neypatingas**
 Baigtumo procentas: **100 %**
 Šildymas: **Nėra**
 Vandentiekis: **Nėra**
 Nuotekų šalinimas: **Nėra**
 Dujos: **Nėra**
 Sienos: **Gelžbetonio plokštės**
 Stogo danga: **Ruberoidas**
 Aukštų skaičius: **1**
 Bendras plotas: **822.16 kv. m**
 Pagrindinis plotas: **822.16 kv. m**
 Tūris: **4372 kub. m**
 Užstatytas plotas: **874.00 kv. m**
 Koordinatė X: **6174224.47**
 Koordinatė Y: **530449.2**
 Atkūrimo sąnaudos (statybos vertė): **450000 Eur**
 Fizinio nusidėvėjimo procentas: **0 %**
 Atkuriamoji vertė: **450000 Eur**
 Atkūrimo sąnaudų (statybos vertės) ir
 atkuriamosios vertės nustatymo data: **2015-09-04**
 Vidutinė rinkos vertė: **450000 Eur**
 Vidutinės rinkos vertės nustatymo būdas: **Atkuriamoji vertė**

Vidutinės rinkos vertės nustatymo data: **2015-09-04**

Kadastro duomenų nustatymo data: **2015-09-04**

2.5.

Pastatas - Fermentavimo tunelis Nr.2

Unikalus daikto numeris: **4400-3944-7700**

Daikto pagrindinė naudojimo paskirtis: **Kita**

Pažymėjimas plane: **4H1b**

Statybos pradžios metai: **2014**

Statybos pabaigos metai: **2015**

Statinio kategorija: **Neypatingas**

Baigtumo procentas: **100 %**

Šildymas: **Nėra**

Vandentiekis: **Nėra**

Nuotekų šalinimas: **Nėra**

Dujos: **Nėra**

Sienos: **Gelžbetonio plokštės**

Stogo danga: **Ruberoidas**

Aukštų skaičius: **1**

Bendras plotas: **820.63 kv. m**

Pagrindinis plotas: **820.63 kv. m**

Tūris: **4372 kub. m**

Užstatytas plotas: **874.00 kv. m**

Negyvenamosios paskirties patalpų

skaičius: **5**

Koordinatė X: **6174241.45**

Koordinatė Y: **530506.35**

Atkūrimo sąnaudos (statybos vertė): **450000 Eur**

Fizinio nusidėvėjimo procentas: **0 %**

Atkuriamoji vertė: **450000 Eur**

Atkūrimo sąnaudų (statybos vertės) ir

atkuriamosios vertės nustatymo data: **2015-09-04**

Vidutinė rinkos vertė: **450000 Eur**

Vidutinės rinkos vertės nustatymo būdas: **Atkuriamoji vertė**

Vidutinės rinkos vertės nustatymo data: **2015-09-04**

Kadastro duomenų nustatymo data: **2015-09-04**

2.6.

Pastatas - Fermentavimo tunelis Nr. 3

Unikalus daikto numeris: **4400-3944-7711**

Daikto pagrindinė naudojimo paskirtis: **Kita**

Pažymėjimas plane: **5H1b**

Statybos pradžios metai: **2014**

Statybos pabaigos metai: **2015**

Statinio kategorija: **Neypatingas**

Baigtumo procentas: **100 %**

Šildymas: **Nėra**

Vandentiekis: **Nėra**

Nuotekų šalinimas: **Nėra**

Dujos: **Nėra**

Sienos: **Gelžbetonio plokštės**

Stogo danga: **Ruberoidas**

Aukštų skaičius: **1**

Bendras plotas: **820.63 kv. m**

Pagrindinis plotas: **820.63 kv. m**

Tūris: **4372 kub. m**

Užstatytas plotas: **874.00 kv. m**

Negyvenamosios paskirties patalpų

skaičius: **5**

Koordinatė X: **6174238.51**

Koordinatė Y: **530546.86**

Atkūrimo sąnaudos (statybos vertė): **450000 Eur**

Fizinio nusidėvėjimo procentas: **0 %**

Atkuriamoji vertė: **450000 Eur**

Atkūrimo sąnaudų (statybos vertės) ir

atkuriamosios vertės nustatymo data: **2015-09-04**

Vidutinė rinkos vertė: **450000 Eur**

Vidutinės rinkos vertės nustatymo būdas: **Atkuriamoji vertė**
 Vidutinės rinkos vertės nustatymo data: **2015-09-04**
 Kadastro duomenų nustatymo data: **2015-09-04**

- 2.7. **Kiti inžineriniai statiniai - Kiemo aikštelė**
 Unikalus daikto numeris: **4400-1861-7553**
 Daikto pagrindinė naudojimo paskirtis: **Kiti inžineriniai statiniai (kiemo įrenginiai)**
 Pažymėjimas plane: **b**
 Statybos pradžios metai: **2008**
 Statybos pabaigos metai: **2009**
 Baigtumo procentas: **100 %**
 Atkūrimo sąnaudos (statybos vertė): **3157 Eur**
 Fizinio nusidėvėjimo procentas: **0 %**
 Atkuriamoji vertė: **3157 Eur**
 Atkūrimo sąnaudų (statybos vertės) ir atkuriamosios vertės nustatymo data: **2009-05-29**
 Vidutinė rinkos vertė: **126 Eur**
 Vidutinės rinkos vertės nustatymo būdas: **Atkuriamoji vertė**
 Vidutinės rinkos vertės nustatymo data: **2009-05-29**
 Kadastro duomenų nustatymo data: **2009-05-29**
- 2.8. **Kiti inžineriniai statiniai - Kiemo aptvėrimas**
 Unikalus daikto numeris: **4400-1861-7564**
 Daikto pagrindinė naudojimo paskirtis: **Kiti inžineriniai statiniai (kiemo įrenginiai)**
 Pažymėjimas plane: **t**
 Statybos pradžios metai: **2008**
 Statybos pabaigos metai: **2009**
 Baigtumo procentas: **100 %**
 Atkūrimo sąnaudos (statybos vertė): **97892 Eur**
 Atkuriamoji vertė: **97892 Eur**
 Atkūrimo sąnaudų (statybos vertės) ir atkuriamosios vertės nustatymo data: **2009-05-29**
 Vidutinė rinkos vertė: **3910 Eur**
 Vidutinės rinkos vertės nustatymo būdas: **Atkuriamoji vertė**
 Vidutinės rinkos vertės nustatymo data: **2009-05-29**
 Kadastro duomenų nustatymo data: **2009-05-29**
- 2.9. **Kiti inžineriniai statiniai - Kompostavimo aikštelė**
 Unikalus daikto numeris: **4400-1861-7575**
 Daikto pagrindinė naudojimo paskirtis: **Kiti inžineriniai statiniai**
 Pažymėjimas plane: **b3**
 Statybos pradžios metai: **2008**
 Statybos pabaigos metai: **2009**
 Baigtumo procentas: **100 %**
 Atkūrimo sąnaudos (statybos vertė): **589377 Eur**
 Atkuriamoji vertė: **589377 Eur**
 Atkūrimo sąnaudų (statybos vertės) ir atkuriamosios vertės nustatymo data: **2009-05-29**
 Vidutinė rinkos vertė: **23575 Eur**
 Vidutinės rinkos vertės nustatymo būdas: **Atkuriamoji vertė**
 Vidutinės rinkos vertės nustatymo data: **2009-05-29**
 Kadastro duomenų nustatymo data: **2009-05-29**
- 2.10. **Kiti inžineriniai statiniai - Biofiltras Nr.1**
 Unikalus daikto numeris: **4400-3945-0738**
 Daikto pagrindinė naudojimo paskirtis: **Kiti inžineriniai statiniai**
 Pažymėjimas plane: **h6**
 Statybos pradžios metai: **2014**
 Statybos pabaigos metai: **2015**
 Statinio kategorija: **Neypatingas**
 Baigtumo procentas: **100 %**
 Ilgis: **12.59 m**
 Medžiaga: **Betonas**
 Atkūrimo sąnaudos (statybos vertė): **29800 Eur**
 Fizinio nusidėvėjimo procentas: **0 %**
 Atkuriamoji vertė: **29800 Eur**
 Atkūrimo sąnaudų (statybos vertės) ir

- atkuriamosios vertės nustatymo data: **2015-09-04**
 Vidutinė rinkos vertė: **29800 Eur**
 Vidutinės rinkos vertės nustatymo būdas: **Atkuriamoji vertė**
 Vidutinės rinkos vertės nustatymo data: **2015-09-04**
 Kadastro duomenų nustatymo data: **2015-09-04**
- 2.11. **Kiti inžineriniai statiniai - Biofiltras Nr.2**
 Unikalus daikto numeris: **4400-3945-0760**
 Daikto pagrindinė naudojimo paskirtis: **Kiti inžineriniai statiniai**
 Pažymėjimas plane: **h7**
 Statybos pradžios metai: **2014**
 Statybos pabaigos metai: **2015**
 Statinio kategorija: **Neypatingas**
 Baigtumo procentas: **100 %**
 Ilgis: **12.61 m**
 Medžiaga: **Betonas**
 Atkūrimo sąnaudos (statybos vertė): **29800 Eur**
 Fizinio nusidėvėjimo procentas: **0 %**
 Atkuriamoji vertė: **29800 Eur**
 Atkūrimo sąnaudų (statybos vertės) ir atkuriamosios vertės nustatymo data: **2015-09-04**
 Vidutinė rinkos vertė: **29800 Eur**
 Vidutinės rinkos vertės nustatymo būdas: **Atkuriamoji vertė**
 Vidutinės rinkos vertės nustatymo data: **2015-09-04**
 Kadastro duomenų nustatymo data: **2015-09-04**
- 2.12. **Kiti inžineriniai statiniai - Biofiltras Nr.3**
 Unikalus daikto numeris: **4400-3945-0770**
 Daikto pagrindinė naudojimo paskirtis: **Kiti inžineriniai statiniai**
 Pažymėjimas plane: **h8**
 Statybos pradžios metai: **2014**
 Statybos pabaigos metai: **2015**
 Statinio kategorija: **Neypatingas**
 Baigtumo procentas: **100 %**
 Ilgis: **12.61 m**
 Medžiaga: **Betonas**
 Atkūrimo sąnaudos (statybos vertė): **29800 Eur**
 Fizinio nusidėvėjimo procentas: **0 %**
 Atkuriamoji vertė: **29800 Eur**
 Atkūrimo sąnaudų (statybos vertės) ir atkuriamosios vertės nustatymo data: **2015-09-04**
 Vidutinė rinkos vertė: **29800 Eur**
 Vidutinės rinkos vertės nustatymo būdas: **Atkuriamoji vertė**
 Vidutinės rinkos vertės nustatymo data: **2015-09-04**
 Kadastro duomenų nustatymo data: **2015-09-04**
- 2.13. **Kiti inžineriniai statiniai - Bioreaktorius Nr.1**
 Unikalus daikto numeris: **4400-3945-0781**
 Daikto pagrindinė naudojimo paskirtis: **Kiti inžineriniai statiniai**
 Pažymėjimas plane: **h9**
 Statybos pradžios metai: **2014**
 Statybos pabaigos metai: **2015**
 Statinio kategorija: **Ypatingas**
 Baigtumo procentas: **100 %**
 Kiekis: **1 vnt.**
 Medžiaga: **Betonas**
 Atkūrimo sąnaudos (statybos vertė): **316000 Eur**
 Fizinio nusidėvėjimo procentas: **0 %**
 Atkuriamoji vertė: **316000 Eur**
 Atkūrimo sąnaudų (statybos vertės) ir atkuriamosios vertės nustatymo data: **2015-09-04**
 Vidutinė rinkos vertė: **316000 Eur**
 Vidutinės rinkos vertės nustatymo būdas: **Atkuriamoji vertė**
 Vidutinės rinkos vertės nustatymo data: **2015-09-04**
 Kadastro duomenų nustatymo data: **2015-09-04**
- 2.14. **Kiti inžineriniai statiniai - Tvora**

- Unikalus daikto numeris: **4400-1993-1876**
 Daikto pagrindinė naudojimo paskirtis: **Kiti inžineriniai statiniai**
 Pažymėjimas plane: **1t**
 Statybos pradžios metai: **2009**
 Statybos pabaigos metai: **2009**
 Baigtumo procentas: **100 %**
 Atkūrimo sąnaudos (statybos vertė): **35913 Eur**
 Fizinio nusidėvėjimo procentas: **0 %**
 Atkuriamoji vertė: **35913 Eur**
 Atkūrimo sąnaudų (statybos vertės) ir
 atkuriamosios vertės nustatymo data: **2009-11-10**
 Vidutinė rinkos vertė: **1434 Eur**
 Vidutinės rinkos vertės nustatymo būdas: **Atkuriamoji vertė**
 Vidutinės rinkos vertės nustatymo data: **2009-11-10**
 Kadastro duomenų nustatymo data: **2009-11-10**
- 2.15. **Kiti inžineriniai statiniai - Kiemo aikštelė**
 Unikalus daikto numeris: **4400-3956-6968**
 Daikto pagrindinė naudojimo paskirtis: **Kiti inžineriniai statiniai**
 Pažymėjimas plane: **2b**
 Statybos pradžios metai: **2014**
 Statybos pabaigos metai: **2015**
 Statinio kategorija: **II grupės nesudėtingas**
 Baigtumo procentas: **100 %**
 Atkūrimo sąnaudos (statybos vertė): **173000 Eur**
 Fizinio nusidėvėjimo procentas: **0 %**
 Atkuriamoji vertė: **173000 Eur**
 Atkūrimo sąnaudų (statybos vertės) ir
 atkuriamosios vertės nustatymo data: **2015-09-04**
 Vidutinė rinkos vertė: **6930 Eur**
 Vidutinės rinkos vertės nustatymo būdas: **Atkuriamoji vertė**
 Vidutinės rinkos vertės nustatymo data: **2015-09-04**
 Kadastro duomenų nustatymo data: **2015-09-04**
- 2.16. **Kiti inžineriniai statiniai - Tvora**
 Unikalus daikto numeris: **4400-3956-6992**
 Daikto pagrindinė naudojimo paskirtis: **Kiti inžineriniai statiniai**
 Pažymėjimas plane: **2t**
 Statybos pradžios metai: **2014**
 Statybos pabaigos metai: **2015**
 Statinio kategorija: **II grupės nesudėtingas**
 Baigtumo procentas: **100 %**
 Aukštis: **1.80 m**
 Ilgis: **323.52 m**
 Medžiaga: **Metalas**
 Atkūrimo sąnaudos (statybos vertė): **37000 Eur**
 Fizinio nusidėvėjimo procentas: **0 %**
 Atkuriamoji vertė: **37000 Eur**
 Atkūrimo sąnaudų (statybos vertės) ir
 atkuriamosios vertės nustatymo data: **2015-09-04**
 Vidutinė rinkos vertė: **1480 Eur**
 Vidutinės rinkos vertės nustatymo būdas: **Atkuriamoji vertė**
 Vidutinės rinkos vertės nustatymo data: **2015-09-04**
 Kadastro duomenų nustatymo data: **2015-09-04**
- 2.17. **Kiti inžineriniai statiniai - Bioreaktorius Nr.2**
 Unikalus daikto numeris: **4400-3945-0792**
 Daikto pagrindinė naudojimo paskirtis: **Kiti inžineriniai statiniai**
 Pažymėjimas plane: **h10**
 Statybos pradžios metai: **2014**
 Statybos pabaigos metai: **2015**
 Statinio kategorija: **Ypatingas**
 Baigtumo procentas: **100 %**
 Kiekis: **1 vnt.**
 Medžiaga: **Betonas**
 Atkūrimo sąnaudos (statybos vertė): **316000 Eur**

- Fizinio nusidėvėjimo procentas: **0 %**
 Atkuriamoji vertė: **316000 Eur**
 Atkūrimo sąnaudų (statybos vertės) ir
 atkuriamosios vertės nustatymo data: **2015-09-04**
 Vidutinė rinkos vertė: **316000 Eur**
 Vidutinės rinkos vertės nustatymo būdas: **Atkuriamoji vertė**
 Vidutinės rinkos vertės nustatymo data: **2015-09-04**
 Kadastro duomenų nustatymo data: **2015-09-04**
- 2.18. **Kiti inžineriniai statiniai - Kogeneratorius**
 Unikalus daikto numeris: **4400-3945-0805**
 Daikto pagrindinė naudojimo paskirtis: **Kiti inžineriniai statiniai**
 Pažymėjimas plane: **h11**
 Statybos pradžios metai: **2014**
 Statybos pabaigos metai: **2015**
 Statinio kategorija: **I grupės nesudėtingas**
 Baigtumo procentas: **100 %**
 Aukštis: **3.35 m**
 Kiekis: **1 vnt.**
 Plotas: **39.63 kv. m**
 Tūris: **133 kub. m**
 Medžiaga: **Metalas su karkasu**
 Atkūrimo sąnaudos (statybos vertė): **693000 Eur**
 Fizinio nusidėvėjimo procentas: **0 %**
 Atkuriamoji vertė: **693000 Eur**
 Atkūrimo sąnaudų (statybos vertės) ir
 atkuriamosios vertės nustatymo data: **2015-09-04**
 Vidutinė rinkos vertė: **693000 Eur**
 Vidutinės rinkos vertės nustatymo būdas: **Atkuriamoji vertė**
 Vidutinės rinkos vertės nustatymo data: **2015-09-04**
 Kadastro duomenų nustatymo data: **2015-09-04**
- 2.19. **Kiti inžineriniai statiniai - Biodujų deginimo fakelas**
 Unikalus daikto numeris: **4400-3945-0816**
 Daikto pagrindinė naudojimo paskirtis: **Kiti inžineriniai statiniai**
 Pažymėjimas plane: **h12**
 Statybos pradžios metai: **2014**
 Statybos pabaigos metai: **2015**
 Statinio kategorija: **I grupės nesudėtingas**
 Baigtumo procentas: **100 %**
 Aukštis: **4.80 m**
 Kiekis: **1 vnt.**
 Medžiaga: **Metalas**
 Atkūrimo sąnaudos (statybos vertė): **29100 Eur**
 Fizinio nusidėvėjimo procentas: **0 %**
 Atkuriamoji vertė: **29100 Eur**
 Atkūrimo sąnaudų (statybos vertės) ir
 atkuriamosios vertės nustatymo data: **2015-09-04**
 Vidutinė rinkos vertė: **29100 Eur**
 Vidutinės rinkos vertės nustatymo būdas: **Atkuriamoji vertė**
 Vidutinės rinkos vertės nustatymo data: **2015-09-04**
 Kadastro duomenų nustatymo data: **2015-09-04**

3. Daikto priklausiniai iš kito registro: įrašų nėra

4. Nuosavybė:

4.1.

Nuosavybės teisė

Savininkas: **UAB Panevėžio regiono atliekų tvarkymo centras, a.k. 300127004**

Daiktas: **kiti statiniai Nr. 4400-3945-0805, aprašyti p. 2.18.**
kiti statiniai Nr. 4400-3945-0816, aprašyti p. 2.19.
kiti statiniai Nr. 4400-3956-6968, aprašyti p. 2.15.
kiti statiniai Nr. 4400-3956-6992, aprašyti p. 2.16.

Įregistravimo pagrindas: **Deklaracija apie statybos užbaigimą / paskirties pakeitimą, 2015-11-11, Nr. 3**

- Įrašas galioja: Nuo 2015-11-19
- 4.2. Nuosavybės teisė
Savininkas: UAB Panevėžio regiono atliekų tvarkymo centras, a.k. 300127004
Daiktas: pastatas Nr. 4400-3944-7677, aprašytas p. 2.3.
pastatas Nr. 4400-3944-7688, aprašytas p. 2.2.
pastatas Nr. 4400-3944-7699, aprašytas p. 2.4.
pastatas Nr. 4400-3944-7700, aprašytas p. 2.5.
pastatas Nr. 4400-3944-7711, aprašytas p. 2.6.
kiti statiniai Nr. 4400-3945-0738, aprašyti p. 2.10.
kiti statiniai Nr. 4400-3945-0760, aprašyti p. 2.11.
kiti statiniai Nr. 4400-3945-0770, aprašyti p. 2.12.
kiti statiniai Nr. 4400-3945-0781, aprašyti p. 2.13.
kiti statiniai Nr. 4400-3945-0792, aprašyti p. 2.17.
Įregistravimo pagrindas: Statybos užbaigimo aktas, 2015-11-11,
Nr. SUA-50-151111-00168
Įrašas galioja: Nuo 2015-11-19
- 4.3. Nuosavybės teisė
Savininkas: UAB Panevėžio regiono atliekų tvarkymo centras, a.k. 300127004
Daiktas: kiti statiniai Nr. 4400-1993-1876, aprašyti p. 2.14.
Įregistravimo pagrindas: Pripažinimo tinkamu naudoti aktas, 2009-12-04,
Nr. PTN-100-091209-00145
Įrašas galioja: Nuo 2009-12-31
- 4.4. Nuosavybės teisė
Savininkas: UAB Panevėžio regiono atliekų tvarkymo centras, a.k. 300127004
Daiktas: kiti statiniai Nr. 4400-1861-7553, aprašyti p. 2.7.
kiti statiniai Nr. 4400-1861-7564, aprašyti p. 2.8.
kiti statiniai Nr. 4400-1861-7575, aprašyti p. 2.9. ✓
Įregistravimo pagrindas: Statinio pripažinimo tinkamu naudoti aktas, 2009-07-01,
Nr. PTN-100-090702-00011
Įrašas galioja: Nuo 2009-07-17
- 4.5. Nuosavybės teisė
Savininkas: LIETUVOS RESPUBLIKA, a.k. 111105555
Daiktas: žemės sklypas Nr. 4400-1253-9778, aprašytas p. 2.1.
Įregistravimo pagrindas: Apskritis viršinininko įsakymas, 2007-10-19, Nr. Ž-4271
Įrašas galioja: Nuo 2007-11-10

5. Valstybės ir savivaldybių žemės patikėjimo teisė:

- 5.1. Valstybinės žemės patikėjimo teisė
Patikėtinis: Nacionalinė žemės tarnyba prie Žemės ūkio ministerijos,
a.k. 188704927
Daiktas: žemės sklypas Nr. 4400-1253-9778, aprašytas p. 2.1.
Įregistravimo pagrindas: Žemės įstatymo pakeitimo ir papildymo įstatymas Nr. XI-912, 2010 m. birželio 18 d.
Įrašas galioja: Nuo 2010-07-01

6. Kitos daiktinės teisės :

- 6.1. Servitutas - teisė tiesti, aptarnauti, naudoti požemines, antžemines komunikacijas (tarnaujantis)
Servituto turėtojas: AB LESTO, a.k. 302577612
Daiktas: žemės sklypas Nr. 4400-1253-9778, aprašytas p. 2.1.
Įregistravimo pagrindas: Servituto sutartis, 2014-10-15, Nr. 6393
Plotas: 98.54 kv. m
Įrašas galioja: Nuo 2014-11-19
- 6.2. Kiti servitutai (viešpataujantis)
Daiktas: žemės sklypas Nr. 4400-1253-9778, aprašytas p. 2.1.
Įregistravimo pagrindas: Apskritis viršinininko įsakymas, 2010-06-19, Nr. Ž-2015
Aprašymas: Teisė naudoti ir aptarnauti požemines ir antžemines komunikacijas 10 m pločio 7139,5 kv.m ploto sklypo dalyje,

- schemoje pažymėtoje Nr.2**
|rašas galioja: Nuo 2010-06-29
- 6.3. **Kiti servitutai (viešpataujantis)**
Daiktas: žemės sklypas Nr. 4400-1253-9778, aprašytas p. 2.1.
|registravimo pagrindas: Apskritis viršininko įsakymas, 2010-06-19, Nr. Ž-2015
Aprašymas: Teisė naudoti ir aptarnauti požemines ir antžemines komunikacijas 10 m pločio 510,8 kv.m ploto sklypo dalyje, schemoje pažymėtoje Nr.3
|rašas galioja: Nuo 2010-06-29
- 6.4. **Kiti servitutai (tarnaujantis)**
Daiktas: žemės sklypas Nr. 4400-1253-9778, aprašytas p. 2.1.
|registravimo pagrindas: Apskritis viršininko įsakymas, 2010-06-19, Nr. Ž-2015
Aprašymas: Teisė naudoti ir aptarnauti požemines ir antžemines komunikacijas 10 m pločio 7139,5 kv.m ploto sklypo dalyje, schemoje pažymėtoje Nr.2
|rašas galioja: Nuo 2010-06-29
- 6.5. **Kiti servitutai (viešpataujantis)**
Daiktas: žemės sklypas Nr. 4400-1253-9778, aprašytas p. 2.1.
|registravimo pagrindas: Apskritis viršininko įsakymas, 2010-06-19, Nr. Ž-2015
Aprašymas: Teisė naudoti ir aptarnauti požemines ir antžemines komunikacijas 4 m pločio 3565,5 kv.m ploto sklypo dalyje, schemoje pažymėtoje Nr.1
|rašas galioja: Nuo 2010-06-29
- 6.6. **Kiti servitutai (tarnaujantis)**
Daiktas: žemės sklypas Nr. 4400-1253-9778, aprašytas p. 2.1.
|registravimo pagrindas: Apskritis viršininko įsakymas, 2010-06-19, Nr. Ž-2015
Aprašymas: Teisė naudoti ir aptarnauti požemines ir antžemines komunikacijas 10 m pločio 510,8 kv.m ploto sklypo dalyje, schemoje pažymėtoje Nr.3
|rašas galioja: Nuo 2010-06-29
- 6.7. **Kiti servitutai (tarnaujantis)**
Daiktas: žemės sklypas Nr. 4400-1253-9778, aprašytas p. 2.1.
|registravimo pagrindas: Apskritis viršininko įsakymas, 2010-06-19, Nr. Ž-2015
Aprašymas: Teisė naudoti ir aptarnauti požemines ir antžemines komunikacijas 4 m pločio 3565,5 kv.m ploto sklypo dalyje, schemoje pažymėtoje Nr.1
|rašas galioja: Nuo 2010-06-29
- 6.8. **Kelio servitutas - teisė važiuoti transporto priemonėmis (viešpataujantis)**
Daiktas: žemės sklypas Nr. 4400-1253-9778, aprašytas p. 2.1.
|registravimo pagrindas: Apskritis viršininko įsakymas, 2007-10-19, Nr. Ž-4271
Aprašymas: teisė važiuoti 0,0848 ha ploto keliu, 1,8030 ha ploto sklypo plane pažymėtu simboliu "S".
|rašas galioja: Nuo 2007-11-10
- 6.9. **Kelio servitutas - teisė važiuoti transporto priemonėmis (tarnaujantis)**
Daiktas: žemės sklypas Nr. 4400-1253-9778, aprašytas p. 2.1.
|registravimo pagrindas: Apskritis viršininko įsakymas, 2007-10-19, Nr. Ž-4271
Aprašymas: teisė važiuoti 0,2451 ha ploto keliu, plane pažymėtu simboliu "S".
|rašas galioja: Nuo 2007-11-10

7. Juridiniai faktai:

7.1.

Sudaryta nuomos sutartis

Nuomininkas: UAB Panevėžio regiono atliekų tvarkymo centras, a.k. 300127004

Daiktas: žemės sklypas Nr. 4400-1253-9778, aprašytas p. 2.1.

|registravimo pagrindas: Valstybinės žemės sklypo nuomos sutartis, 2007-11-22, Nr. Ž3-106

Plotas: 21.1251 ha

|rašas galioja: Nuo 2007-11-26

Terminas: Iki 2057-11-22

8. Žymos: įrašų nėra

9. Specialiosios žemės ir miško naudojimo sąlygos:

- 9.1. L. Kietųjų buitinių atliekų sąvartynai ir sanitarinės apsaugos zonos
 Daiktas: žemės sklypas Nr. 4400-1253-9778, aprašytas p. 2.1.
 Įregistravimo pagrindas: Apskritis viršinininko įsakymas, 2007-10-19, Nr. Ž-4271
 Plotas: 21.1251 ha
 Įrašas galioja: Nuo 2007-11-10
- 9.2. XLIX. Vandentiekio, lietaus ir fekalinės kanalizacijos tinklų ir įrenginių apsaugos zonos
 Daiktas: žemės sklypas Nr. 4400-1253-9778, aprašytas p. 2.1.
 Įregistravimo pagrindas: Apskritis viršinininko įsakymas, 2007-10-19, Nr. Ž-4271
 Plotas: 0.24 ha
 Įrašas galioja: Nuo 2007-11-10
- 9.3. XIV. Gamybinių ir komunalinių objektų sanitarinės apsaugos ir taršos poveikio zonos
 Daiktas: žemės sklypas Nr. 4400-1253-9778, aprašytas p. 2.1.
 Įregistravimo pagrindas: Apskritis viršinininko įsakymas, 2007-10-19, Nr. Ž-4271
 Plotas: 21.1251 ha
 Įrašas galioja: Nuo 2007-11-10
- 9.4. VI. Elektros linijų apsaugos zonos
 Daiktas: žemės sklypas Nr. 4400-1253-9778, aprašytas p. 2.1.
 Įregistravimo pagrindas: Apskritis viršinininko įsakymas, 2007-10-19, Nr. Ž-4271
 Plotas: 0.11 ha
 Įrašas galioja: Nuo 2007-11-10

10. Daikto registravimas ir kadastro žymos:

- 10.1. Suformuotas naujas (daikto registravimas)
 Daiktas: pastatas Nr. 4400-3944-7677, aprašytas p. 2.3.
 pastatas Nr. 4400-3944-7688, aprašytas p. 2.2.
 pastatas Nr. 4400-3944-7699, aprašytas p. 2.4.
 pastatas Nr. 4400-3944-7700, aprašytas p. 2.5.
 pastatas Nr. 4400-3944-7711, aprašytas p. 2.6.
 kiti statiniai Nr. 4400-3945-0738, aprašyti p. 2.10.
 kiti statiniai Nr. 4400-3945-0760, aprašyti p. 2.11.
 kiti statiniai Nr. 4400-3945-0770, aprašyti p. 2.12.
 kiti statiniai Nr. 4400-3945-0781, aprašyti p. 2.13.
 kiti statiniai Nr. 4400-3945-0792, aprašyti p. 2.17.
 Įregistravimo pagrindas: Nekilnojamojo daikto kadastro duomenų byla, 2015-09-04
 Statybos užbaigimo aktas, 2015-11-11,
 Nr. SUA-50-151111-00168
 Įrašas galioja: Nuo 2015-11-19
- 10.2. Suformuotas naujas (daikto registravimas)
 Daiktas: kiti statiniai Nr. 4400-3945-0805, aprašyti p. 2.18.
 kiti statiniai Nr. 4400-3945-0816, aprašyti p. 2.19.
 kiti statiniai Nr. 4400-3956-6968, aprašyti p. 2.15.
 kiti statiniai Nr. 4400-3956-6992, aprašyti p. 2.16.
 Įregistravimo pagrindas: Nekilnojamojo daikto kadastro duomenų byla, 2015-09-04
 Deklaracija apie statybos užbaigimą / paskirties pakeitimą,
 2015-11-11, Nr. 3
 Įrašas galioja: Nuo 2015-11-19
- 10.3. Kadastrinius matavimus atliko (kadastro žyma)
 Valstybės įmonės Registrų centro Panevėžio filialas, a.k.
 147025577
 Daiktas: pastatas Nr. 4400-3944-7677, aprašytas p. 2.3.
 pastatas Nr. 4400-3944-7688, aprašytas p. 2.2.
 pastatas Nr. 4400-3944-7699, aprašytas p. 2.4.
 pastatas Nr. 4400-3944-7700, aprašytas p. 2.5.

pastatas Nr. 4400-3944-7711, aprašytas p. 2.6.
 kiti statiniai Nr. 4400-3945-0738, aprašyti p. 2.10.
 kiti statiniai Nr. 4400-3945-0760, aprašyti p. 2.11.
 kiti statiniai Nr. 4400-3945-0770, aprašyti p. 2.12.
 kiti statiniai Nr. 4400-3945-0781, aprašyti p. 2.13.
 kiti statiniai Nr. 4400-3945-0792, aprašyti p. 2.17.
 kiti statiniai Nr. 4400-3945-0805, aprašyti p. 2.19.
 kiti statiniai Nr. 4400-3945-0816, aprašyti p. 2.19.
 kiti statiniai Nr. 4400-3956-6968, aprašyti p. 2.15.
 kiti statiniai Nr. 4400-3956-6992, aprašyti p. 2.16.

[registravimo pagrindas: Nekilnojamojo daikto kadastro duomenų byla, 2015-09-04
 Kvalifikacijos pažymėjimas, Nr. 2M-M-424
 Licencija, Nr. G-734-(623)

[rašas galioja: Nuo 2015-11-19

10.4.

Suformuotas naujas (daikto registravimas)

Daiktas: kiti statiniai Nr. 4400-1993-1876, aprašyti p. 2.14.

[registravimo pagrindas: Nekilnojamojo daikto kadastro duomenų byla, 2009-11-10
 Pripažinimo tinkamu naudoti aktas, 2009-12-04,
 Nr. PTN-100-091209-00145

[rašas galioja: Nuo 2009-12-23

10.5.

Kadastrinius matavimus atliko (kadastro žyma)
 Valstybės įmonės Registrų centro Panevėžio filialas, a.k.
 147025577

Daiktas: kiti statiniai Nr. 4400-1993-1876, aprašyti p. 2.14.

[registravimo pagrindas: Nekilnojamojo daikto kadastro duomenų byla, 2009-11-10
 Kvalifikacijos pažymėjimas, Nr. 2M-M-222
 Licencija, Nr. G-734-(623)

[rašas galioja: Nuo 2009-12-23

10.6.

Suformuotas naujas (daikto registravimas)

Daiktas: kiti statiniai Nr. 4400-1861-7553, aprašyti p. 2.7.

kiti statiniai Nr. 4400-1861-7564, aprašyti p. 2.8.

kiti statiniai Nr. 4400-1861-7575, aprašyti p. 2.9.

[registravimo pagrindas: Nekilnojamojo daikto kadastro duomenų byla, 2009-05-29
 Statinio pripažinimo tinkamu naudoti aktas, 2009-07-01,
 Nr. PTN-100-090702-00011

[rašas galioja: Nuo 2009-07-10

10.7.

Kadastrinius matavimus atliko (kadastro žyma)
 Uždaroji akcinė bendrovė korporacija "Matininkai", a.k.
 121913439

Daiktas: kiti statiniai Nr. 4400-1861-7553, aprašyti p. 2.7.

kiti statiniai Nr. 4400-1861-7564, aprašyti p. 2.8.

kiti statiniai Nr. 4400-1861-7575, aprašyti p. 2.9.

[registravimo pagrindas: Nekilnojamojo daikto kadastro duomenų byla, 2009-05-29
 Licencija, Nr. G-745-(180)

Kvalifikacijos pažymėjimas, Nr. 2M-M-733

[rašas galioja: Nuo 2009-07-10

11. Registro pastabos ir nuorodos: įrašų nėra

12. Kita informacija:

Archyvinės bylos Nr.: 66/19062

13. Informacija apie duomenų sandoriui tikslinimą: įrašų nėra

Dokumentą atspausdino Vyresnysis
 kadastro specialistė



DAIVA
 JUODELIENĖ

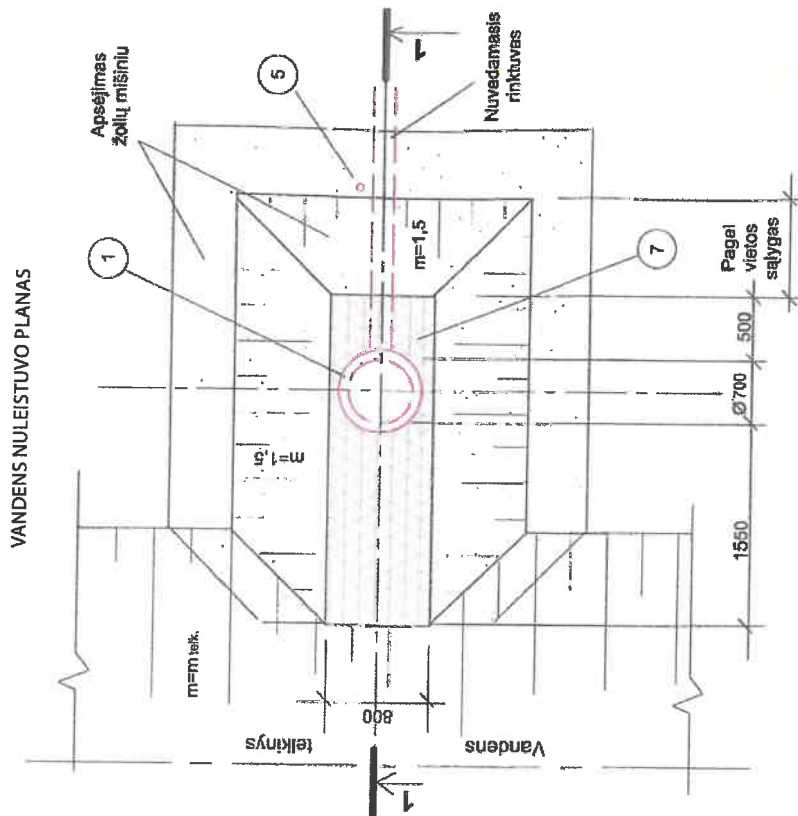
2015-11-24 10:39:18

V SKYRIUS

Paviršinio vandens nuleistuvų įrengimo konstrukcijos

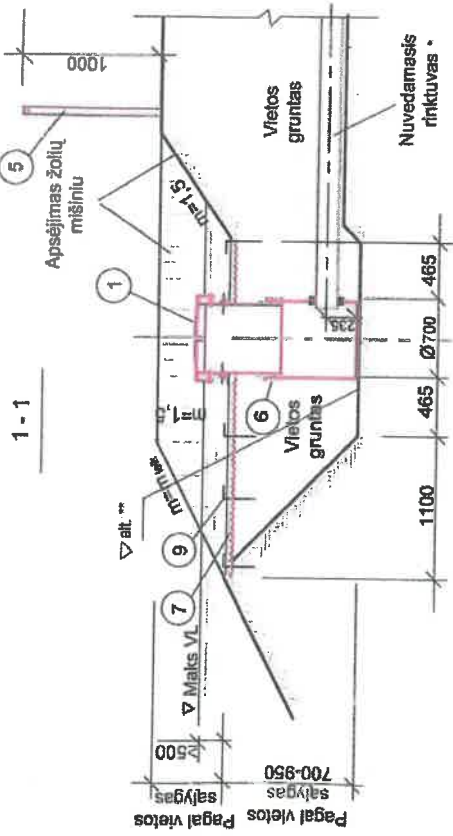
Schema PN-5

PAVIRŠINIO VANDENS NULEISTUVAS PN-42 VANDENS TELKINIO LYGIUI REGULIUOTI



- 1 – paviršinio vandens nuleistuvo šulinys PE PN-42;
- 5 – melioracinis PE stulpelis;
- 7 – šlaitų tvirtinimo tinklas.

VANDENS NULEISTUVO VERTIKALUSIS PJŪVIS



Nr.	Pavadinimas	Nr.	Pavadinimas
1	Paviršinio vandens nuleistuvas	7	Šlaitų tvirtinimo tinklas
5	PE stulpelis	9	Vielą plieninę paprastą (smaigalį)
6	Filtracinė medžiaga		

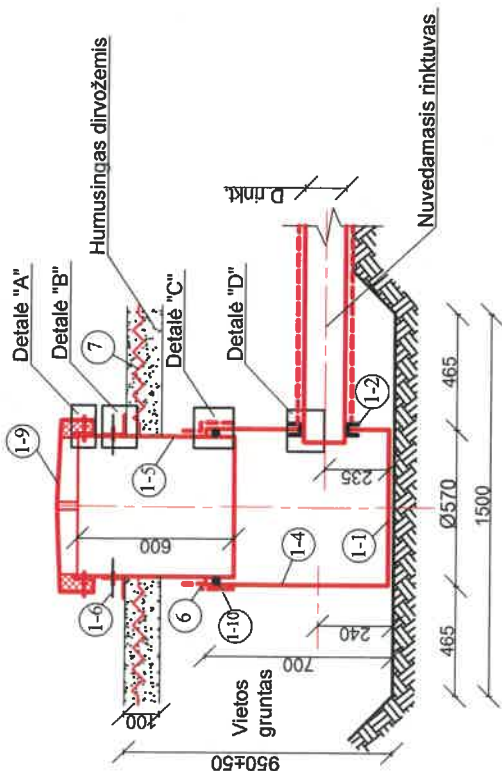
- * – nuvedamojo rinktuvo skersmuo parenkamas pagal į nuleistuvą pritekancio paviršinio vandens kiekį.
- ** – nuleistuvo dugno altitudė nurodyta rinktuvo išiginiame profilyje.

PASTABOS:

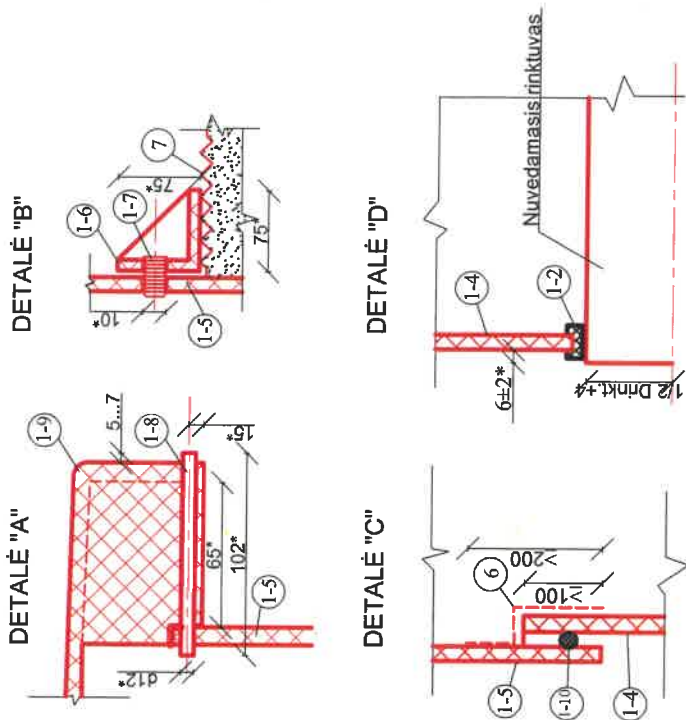
1. Plovimo vieta žiūrėti plane.
2. Nuleistuvo šulinio montavimo detales žiūrėti brėžinio „Paviršinio vandens nuleistuvus lomoje“ lape.
3. Anka šulinio apatiniame žiede rinktuvo vamzdžiui išplauinama vietoje pagal nuvedamojo rinktuvo skersmenį.

Medžiagos, gaminiai		Resurso kiekis
Plastikinis paviršinio vandens nuleistuvas		1 vnt.
Melioracinis PE stulpelis		1 vnt.
Filtracinė medžiaga		0,50 m ²
Šlaitų tvirtinimo tinklas		2,60 m ²
Augalinis gruntas		0,45 m ³
Vielą plieninę paprastą		0,50 kg
Daugiamėčių žolių sėklos		0,06 kg
Mineralinių trašų mišinys		1,00 kg

VANDENS NULEISTUVO ŠULINYS
1-1



VANDENS NULEISTUVO ŠULINIO DETALĖS



Nr.	Pavadinimas	Nr.	Pavadinimas
1-1	Šulinio dugnas	1-10	Guminis sandarinimo žiedas
1-2	Sandarinimo žiedas		
1-4	Apatinis šulinio žiedas		
1-5	Viršutinis šulinio žiedas	6	Ritininė filtracinė medžiaga
1-6	Atamos žiedas	7	Šlaitu tvirtinimo demblis
1-9	Šulinio dangtis		

Nr.	Pavadinimas	Nr.	Pavadinimas
1-2	Sandarinimo žiedas	1-8	Vamzdelis
1-4	Apatinis šulinio žiedas	1-9	Šulinio dangtis
1-5	Viršutinis šulinio žiedas	1-10	Guminis sandarinimo žiedas
1-6	Atamos žiedas	6	Ritininė filtracinė medžiaga
1-7	Kaištis	7	Šlaitu tvirtinimo demblis

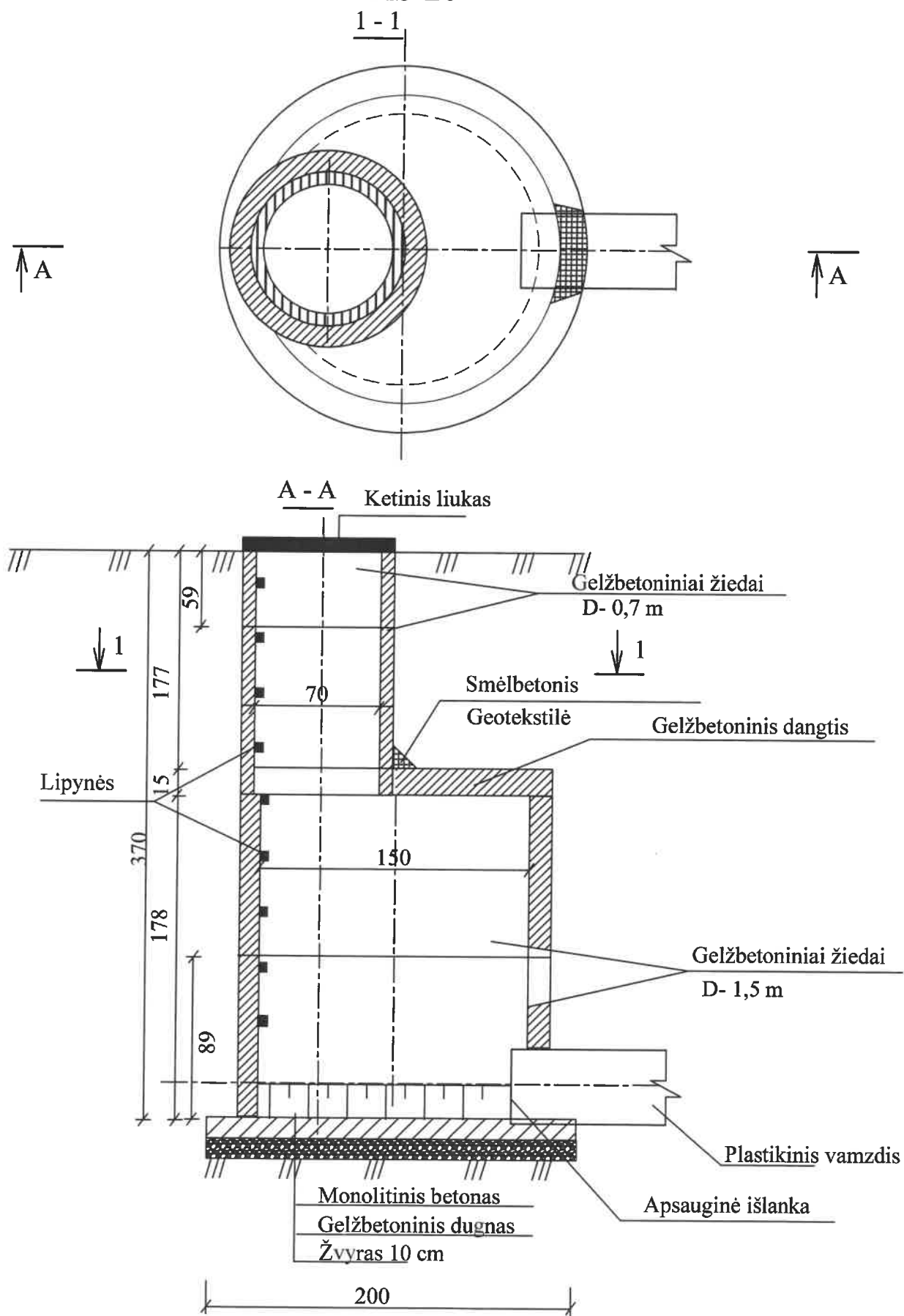
PASTABOS:
1. Pjūvio 1-1 vietą plane žiūr. vandens nuleistuvų brėžiniuose.
2. Matmenys su ženkleliu* - tik informacijai.

HIDROteisė, MB
Kramto g. 9-6, Panevėžys, LT5174

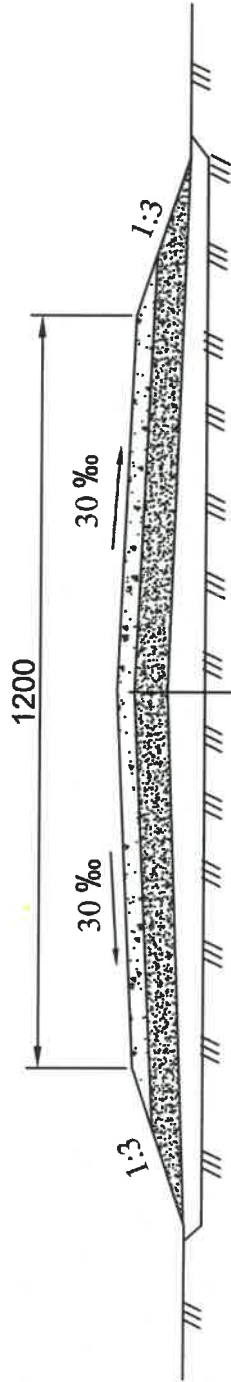
Nuleistuvys PE PN-42

Pareišius	V. Pavardė	Kv. atest. Nr.	Parašas	Data	Stadija	Lapas	Lapy sk.
PDV	E. Balčiūnienė	S-338PmkTA	<i>[Signature]</i>	2025	TDP	1	1
		7874			Įrenginių montavimo		
		14323			schemos		

Vandens paėmimo ūulinys KŠ-20



Aikštelės dangos įrengimo schema



Dolomitinės skaldos danga (15 cm)

Smėlio pasluoksnis (30 cm)

Supiltas gruntas

HIDROTEISĖ, MB Kranto g. 9-6, Panevėžys, LT5174		Parašas	Data	Aikštelės dangos įrengimas	
		V. Pavardė E. Balčiūnienė	2025 <i>[Signature]</i>		
Pareigos PDV	Kv. atest. Nr. S-338PmkTA 7874 14323	Stadija TP	Lapas 1	Lapų sk. 1	

Viešoji įstaiga • kodas 305997589 • Linkmenų g. 28-1, LT-08217 Vilnius
tel. +370-700-15100 • el. p. agentura@ssva.lt • www.ssva.lt

Išrašas iš statybos specialistų kvalifikacijos atestatų ir teisės pripažinimo dokumentų registro

SPECIALISTAS

Vardas, pavardė: **Edita Balčiūnienė**

TEISĖS DOKUMENTAS

Numeris: **7874** Ar galioja: **TAIP**
Pirmą kartą išduotas: **1999-03-23**
Dokumento tipas: **Kvalifikacijos atestatas**

SUTEIKTA TEISĖ

Nuo 2014-04-25 Suteikta teisė eiti ypatingo statinio projekto vadovės pareigas.
Statiniai: susisiekimo komunikacijos; inžineriniai tinklai: vandentiekio ir nuotekų šalinimo; hidrotechnikos statiniai.

KVALIFIKACIJOS TOBULINIMAS / TPD PATVIRTINIMAS

2019-05-03 Pateikti kvalifikacijos tobulinimą įrodantys dokumentai pripažinti tinkamais.
2024-06-07 Pateikti kvalifikacijos tobulinimą įrodantys dokumentai pripažinti tinkamais.

Duomenys atnaujinti: 2024-06-07. Paieškos data: 2024-06-10.

Išrašas atspausdintas:

Išrašą atspausdino:

(vardas, pavardė, parašas)

Viešoji įstaiga • kodas 305997589 • Linkmenų g. 28-1, LT-08217 Vilnius
tel. +370-700-15100 • el. p. agentura@ssva.lt • www.ssva.lt

Išrašas iš statybos specialistų kvalifikacijos atestatų ir teisės pripažinimo dokumentų registro

SPECIALISTAS

Vardas, pavardė: **Edita Balčiūnienė**

TEISĖS DOKUMENTAS

Numeris: **14323** Ar galioja: **TAIP**
Pirmą kartą išduotas: **2004-06-30**
Dokumento tipas: **Kvalifikacijos atestatas**

SUTEIKTA TEISĖ

Nuo 2014-04-25 Suteikta teisė eiti ypatingo statinio projekto dalies vadovės ir ypatingo statinio projekto dalies vykdymo priežiūros vadovės pareigas.
Statiniai: susisiekimo komunikacijos: keliai (gatvės); inžineriniai tinklai: vandentiekio ir nuotekų šalinimo; hidrotechnikos statiniai.
Projekto dalys: konstrukcijų, susisiekimo, vandentiekio ir nuotekų šalinimo, pasirengimo statybai ir statybos darbų organizavimo, statybos skaičiuojamosios kainos nustatymo.

KVALIFIKACIJOS TOBULINIMAS / TPD PATVIRTINIMAS

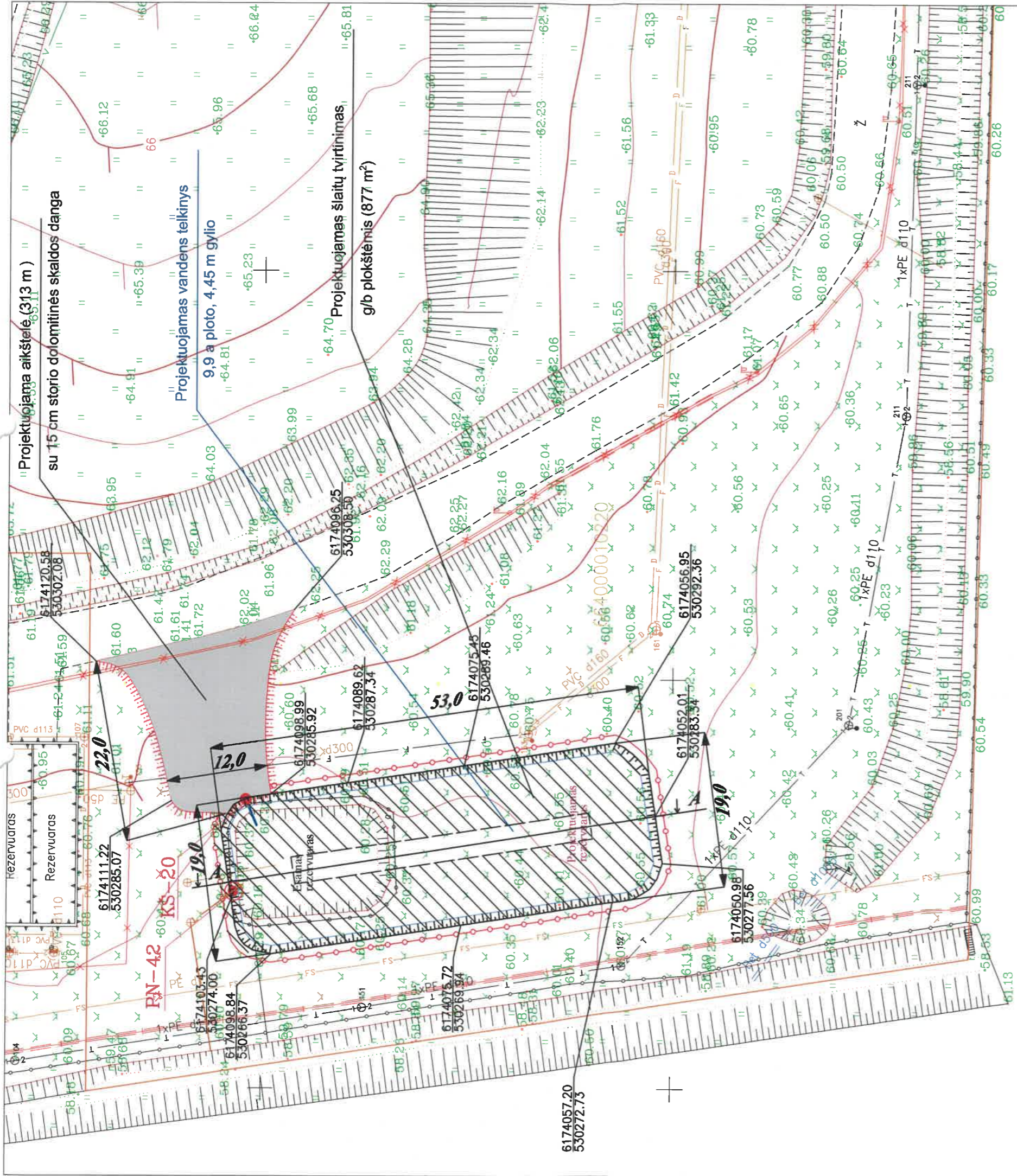
2019-05-17 Pateikti kvalifikacijos tobulinimą įrodantys dokumentai pripažinti tinkamais.
2024-06-07 Pateikti kvalifikacijos tobulinimą įrodantys dokumentai pripažinti tinkamais.

Duomenys atnaujinti: 2024-06-07. Paieškos data: 2024-06-10.

Išrašas atspausdintas:

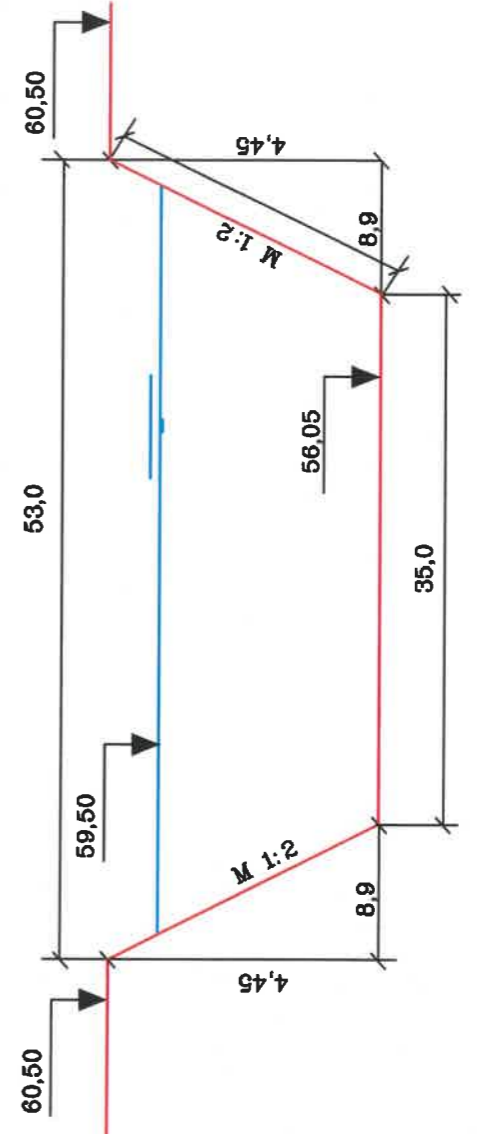
Išrašą atspausdino:

(vardas, pavardė, parašas)

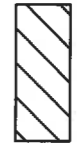







Projektuojamo priešgaisrinio vandens telkinio skersinis pjūvis

A - A



SUTARTINIAI ŽYMĖJIMAI:

- TTTTTTTT - Projektuojamas vandens telkinys
-  - Šlaitų tvirtinimas g/b plokštėmis
-  - Projektuojama aikštelė skaldos danga
-  - Vielos tinklo tvora su stulpeliais kas 2,0 m
-  - Vandens paėmimo šulinys
-  - Vandens nuilestuvas
-  - Žemės sklypo riba

HIDROTEISĖ, MB

Kranto g. 9-6, Panevėžys, LT51174

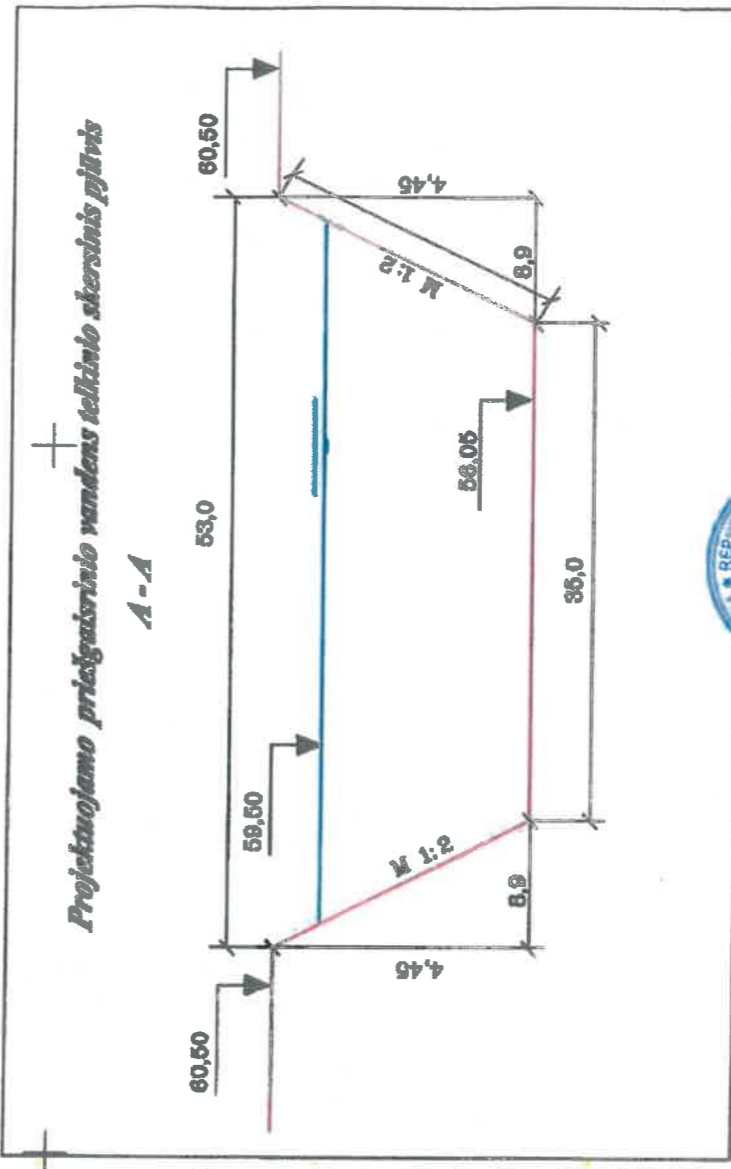
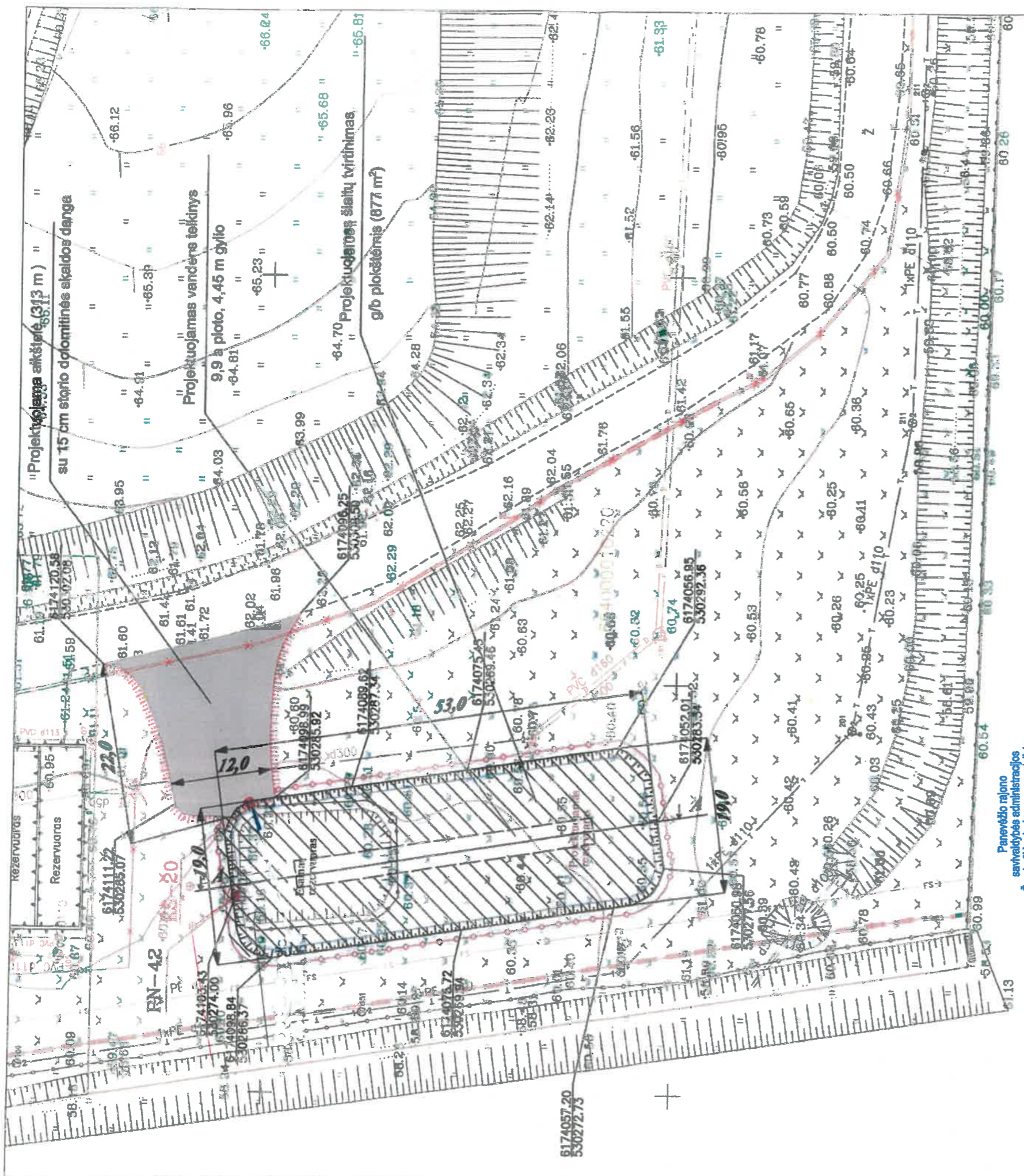


Panevėžio r. sen. Miežiškių sen. Dvarininkų k. I c






priešgaisrinis vandens rezervuaras

Pareigos	V. Pavardė	Kv. atest. Nr.	Parašas	Data
PV	E. Balčiūnienė	S-338PmkTA 7874		2025.02

Stadija	Lapas	Lapų sk.
SSP	1	1
Mastelis		M 1 : 500



SUTARTINIAI ŽYMĖJIMAI:

- TTTTTT - Projektuojamas vandens telkinys
-  - Šlaitų tvirtinimas g/b plokštėmis
-  - Projektuojama aikštelė skaldos danga
- Viešosios inžinerinės tvoros su stulpeliais kas 2,0 m
-  - Vandens paėmimo šulinys
-  - Vandens nuėmimas
-  - Žemės sklypo riba

Panevėžio rajono
savivaldybės administracijos
Žemės ūkio skyriaus vyr. specialistas
Danius Maskaitovas

Suderinta
meilioracijos dalis
2025 m. 01-29 d.

HIDROTEISĖ, MB
Kranto g. 9-6, Panevėžys, LT5174



Panevėžio r. sav. Mielionių sen. Dvarelių k. 1c
priglaubtas
vandens rezervuaras

Paraišys	V. Pavardė	Av. atest. Nr.	S-358PmkTA 7874	Paraišio Data	2025.01	PLANAS	Stadija	Lapas	Lapy sk.
FV	E. Balčianienė						TP	I	I
							Mastelis	M	1 : 500