

TVIRTINU
 Administracijos direktorė
 Vilma Preibienė
 2025 m. kovo d.

PROJEKTAVIMO UŽDUOTIS

1. STATYTOJAS	Kretingos rajono savivaldybė, įstaigos kodas 111106657, Savanorių g. 29A, LT-97111 Kretinga. Kontaktinis asmuo: Kretingos rajono savivaldybės administracijos Vietinio ūkio ir turto valdymo skyriaus specialistas Vidmantas Jasiulis, tel. +370 674 20201, el.paštas: vidmantas.jasiulis@kretinga.lt Vandentiekio ir nuotekų šalinimo dalis – UAB „Kretingos vandenys“ įstaigos kodas 163994426, Švyturio g. 2A, Padvarių k. LT-97157 Kretingos r.
2. PROJEKTO PAVADINIMAS	Privažiavimas prie Pasieniečių g. 33 nuo Tiekėjų g. Kretingos mieste.
3. STATINIO ADRESAS	Pasieniečių g. 33, Kretingos mieste.
4. STATINIŲ RŪŠYS PAGAL NAUDOJIMO PASKIRTĮ	Susisiekimo komunikacijos. Inžineriniai tinklai.
5. STATYBOS RŪŠIS	Susisiekimo komunikacijos – nauja statyba. Inžineriniai tinklai – nauja statyba.
6. STATINIO KATEGORIJA	Neypatingas statinys
5. PROJEKTO PARENGIMO ETAPAS	Techninis darbo projektas
6.ESAMŲ IR PROJEKTUOJAMŲ STATINIŲ DUOMENYS	<p><u>Esami statinių duomenys:</u> Iš rytų pusės šalia planuojamo statinio yra Tiekėjų gatvė, kurios žemės sklype nutiesti pagrindiniai vandentiekio, buitinių nuotekų, lietaus nuotekų, elektros ir ryšių tinklai. Tiekėjų gatvėje yra pakloti d300 vandentiekio tinklai, yra paklotas buitinių nuotekų tinklas d1000, lietaus nuotekų tinklas d1200,</p> <p>Pasieniečių g. reikalinga:</p> <ol style="list-style-type: none"> 1. Pagal Kretingos rajono savivaldybės mero 2024-10-14 potvarkiu Nr. V3-596 patvirtintą detalų planą ir 2024-10-31 minėto detaliojo plano pakeitimą Nr. V3-618 suprojektuoti naują gatvę, naujus vandentiekio, buitinių nuotekų, paviršinių (lietaus) nuotekų tinklus inžinerinės infrastruktūros teritorijoje (preliminarus ilgis V- 850 m, KF-850 m, L- 850 m); 2. Vadovaujantis STR reikalavimais suprojektuoti antžeminius hidrantus; 3. Pagal poreikį suprojektuoti bendro naudojimo nuotekų siurblinę/es su automatika, vadovaujantis UAB „Kretingos vandenys“ 2019-08-12 įsakymu Nr. V-146 „Reikalavimai nuotekų siurblinėms ir automatikai Ryšio tipas-GPRS“ <p>Kilus klausimams dėl inžinerinių tinklų projektavimo</p>

	<p>sprendinių, derintis su UAB „Kretingos vandenys“ plėtros skyriaus vadove Silvija Lukauskiene, tel. +370 612 36468).</p> <p>Projektuojamų statinių duomenys:</p> <p>Projektu numatoma įrengti naują privažiavimą prie Pasieniečių g. 33 sklypo, Kretingos mieste.</p> <p>Projektuoti ne tik žemės sklypo ribose bet ir laisvame valstybinės žemės sklype.</p> <p>Paslaugos teikėjas įsivertina projekto vykdymo priežiūrą per visą statybos laikotarpį iki statybos užbaigimo akto ar deklaracijos apie statybos užbaigimą surašymo.</p> <p>Gatvės projektavimo pradžia – sankryža su KT8121 Tiekėjų g.</p> <p>Gatvės projektavimo pabaiga – 810 m (tikslinama projektavimo metu);</p> <p>Projektuojamas gatvės važiuojamosios dalies plotis – 5,5 m (tikslinama projektavimo metu);</p> <p>Eismo juostų skaičius – 2;</p> <p>Eismo juostos plotis – po 2,75 m;</p> <p>Esamą ir naują asfalto dangas suvesti viename lygyje.</p> <p>Projekte numatyti pėsčiųjų takų įrengimą. Pėsčiųjų takus pritaikyti žmonių su negalia judėjimo reikmėms, tako plotis tikslinamas projektavimo metu;</p> <p>Numatyti nuvažas ir sankryžas iš asfaltbetonio dangos iki sklypo ribos tokios pat konstrukcijos kaip ir gatvės važiuojamosios dalies. Suvesti su esamomis dangomis nepabloginant esamos būklės.</p> <p>Numatyti futliarus gatvės važiuojamąją dalį kertantiems inžineriniams tinklams.</p> <p>Pėsčiųjų takų dangos – trinkelė danga.</p> <p>Numatyti į darbų zoną patenkančių želdinių šalinimą, apželdinimą, vadovaujantis Lietuvos Respublikos želdynų įstatymu 2007 m. birželio 28 d. Nr. X-1241 (galiojančia redakcija). Vadovaujantis Lietuvos Respublikos aplinkos ministro 2022 m. gruodžio 13 d. įsakymo Nr. D1-401 „Dėl Lietuvos Respublikos aplinkos ministro 2011 m. birželio 28 d. įsakymo Nr. D1-508 „Dėl Produktų kurių viešiesiems pirkimams ir pirkimams taikytini apsaugos kriterijai, sąrašo, Aplinkos apsaugos kriterijų ir aplinkos apsaugos kriterijų, kuriuos perkantiesios organizacijos ir perkantieji subjektai turi taikyti pirkdami prekes, paslaugas ar darbus taikymo tvarkos aprašo patvirtinimo“ 4.1 punktu ir 2 priedo XVII skyriaus „Kelių projektavimo paslaugos ir statybos darbai, kelio elementai“ rengiant projektą vadovautis 26.2.1, 26.2.3, 27.1 ir 28 papunkčiais.</p> <p>Kur reikalinga numatyti LED gatvės ir pėsčiųjų takų apšvietimą;</p> <p>Numatyti kryptinį pėsčiųjų perėjų apšvietimą;</p> <p>Numatyti darbų vykdymo zonos sutvarkymą pagal privalomų normatyvinių dokumentų reikalavimus;</p> <p>Esant poreikiui, įsivertinti į darbų vykdymo zoną patenkančių inžinerinių tinklų iškėlimą/apsaugojimą (jei reikalinga parengti tinklų iškėlimo projekto dalį);</p>
--	-------------------------------------------------------------------------------------------------------------------------------------------------------------------------------------------------------------------------------------------------------------------------------------------------------------------------------------------------------------------------------------------------------------------------------------------------------------------------------------------------------------------------------------------------------------------------------------------------------------------------------------------------------------------------------------------------------------------------------------------------------------------------------------------------------------------------------------------------------------------------------------------------------------------------------------------------------------------------------------------------------------------------------------------------------------------------------------------------------------------------------------------------------------------------------------------------------------------------------------------------------------------------------------------------------------------------------------------------------------------------------------------------------------------------------------------------------------------------------------------------------------------------------------------------------------------------------------------------------------------------------------------------------------------------------------------------------------------------------------------------------------------------------------------------------------------------------------------------------------------------------------------------------------------------------------------------------------------------------------------------------------------------------------------------------------------------------------------------------------------------------------------------------------------------------------------------------------------------------------------------------------------------------------------------------------------------------------------------------------------------------------------------------------------------------------------------------------------------------------------------------------------------------------------------------------------------------------------------------------------------------------------------------------------------------------------------------------------------

	<p>Projektas rengiamas vadovaujantis Lietuvos Respublikos įstatymais, Statybos techniniais reglamentais, higienos normomis ir kitais galiojančiais teisės aktais.</p> <p>Esant būtinybei statinio duomenys ir parametrai gali būti tikslinami projektavimo metu.</p> <p>Pastaba: statinių sprendiniai ir parametrai tikslinami projektavimo metu.</p> <p>Reikalingi tyrimai:</p> <ol style="list-style-type: none"> 1.Topografiniai 2.Geologiniai 3.Ekogeologiniai <p>Reikalingos techninio darbo projekto dalys:</p> <p>Bendroji;</p> <p>Architektūrinė;</p> <p>Susisiekimo;</p> <p>Vandentiekio ir nuotekų šalinimo;</p> <p>Elektroninių ryšių (komunikacijų);</p> <p>Elektrotechnikos;</p> <p>Elektrotechnikos (ESO);</p> <p>Procesų valdymo ir automatizacijos;</p> <p>Pasirengimo statybai ir statybos darbų organizavimo;</p> <p>Statybos skaičiuojamosios kainos nustatymo;</p> <p>Visas reikalingas projekto parengimui sąlygas/prisijungimo sąlygas iš reikiamų institucijų, žemės sklypų savininkų, kelio savininkų, išsiima projekto rengėjas ir projektą derina su visomis reikalingomis institucijomis.</p> <p>Projekto rengimo etapiškumas:</p> <p>I - etapas: suprojektuoti gatvę nuo Tiekėjų g. iki :žemės sklypo unikalus Nr. 4400-5466-3286;</p> <p>II - etapas: suprojektuoti gatvę sklype unikalus Nr. 4400-5466-3286; ir dalyje sklypų unikalus Nr. 4400-6553-9340; ir unikalus Nr. 4444-6554-0536.</p> <p>Pastaba: Projekte turi būti nurodyta, kad statybos darbai ir įregistravimo procedūros bus vykdomos etapais.</p> <p>Projekto sprendiniai turi būti parengti dviem etapais (visos projekto dalys išskyrus bendrąją, darbų kiekių žiniaraščiai, skaičiuojamoji kaina ir kt.).</p> <p>Projektavimo paslaugas projektuotojas privalo atlikti pagal Statybos įstatymo, STR 1.04.04:2017 „Statinio projektavimas, projekto ekspertizė“ ir kitų norminių teisės aktų reikalavimus.</p> <p>Projektavimo paslauga susideda iš:</p> <ol style="list-style-type: none"> 1. Specialiųjų reikalavimų sąlygų gavimas. 2. Projektuotojas Statytojo vardu išima prisijungimo sąlygas. 3. Projektinių pasiūlymų parengimas. 4. Statybą leidžiančio dokumento gavimas. 5. Techninio darbo projekto parengimas. 6. Techninio darbo projekto ekspertizės atlikimas. 7. Techninio darbo projekto taisymas pagal projektą derinančių subjektų bei ekspertizės pastabas.
--	----------------------------------------------------------------------------------------------------------------------------------------------------------------------------------------------------------------------------------------------------------------------------------------------------------------------------------------------------------------------------------------------------------------------------------------------------------------------------------------------------------------------------------------------------------------------------------------------------------------------------------------------------------------------------------------------------------------------------------------------------------------------------------------------------------------------------------------------------------------------------------------------------------------------------------------------------------------------------------------------------------------------------------------------------------------------------------------------------------------------------------------------------------------------------------------------------------------------------------------------------------------------------------------------------------------------------------------------------------------------------------------------------------------------------------------------------------------------------------------------------------------------------------------------------------------------------------------------------------------------------------------------------------------------------------------------------------------------------------------------------------------------------------------------------------------------------------------------------------------------------------------------------------------------------------------------------------------------------------------------------------------------------------------------------------------------------------------------------------------------------------------------------------------------------------------------------------------------------------------------------------------------------------------------------------------------------------------------------------------------------------------------------------------------------------------------------------------------------------------

7. RENGIANT TECHNINĮ PROJEKTĄ VADOVAUTIS	<p>Lietuvos Respublikos įstatymais, Statybos techniniais reglamentais, higienos normomis ir kitais galiojančiais teisės aktais.</p> <p>Žemės sklypo (kadastro Nr. 5634/0004:1231) Pasieniečių g. 33, Kretingos m., detaliojo plano sprendiniais, patvirtintais Kretingos rajono savivaldybės mero 2024 m. spalio 14 d. potvarkiu Nr. V3-596 „Dėl žemės sklypo (kadastro Nr. 5634/0004:1231) Pasieniečių g. 33, Kretingos m., detaliojo plano tvirtinimo“.</p> <p>Jeigu, vadovaujantis Lietuvos Respublikos planuojamos ūkinės veiklos poveikio aplinkai vertinimo įstatymu (toliau – Planuojamos ūkinės veiklos poveikio aplinkai vertinimo įstatymas), privaloma atlikti poveikio aplinkai vertinimą, turi parengti poveikio aplinkai vertinimo ataskaitą ir turėti atsakingos institucijos sprendimą ar atrankos išvadą (kopiją) arba jeigu, vadovaujantis Planuojamos ūkinės veiklos poveikio aplinkai vertinimo įstatymu, poveikio aplinkai vertinimo atlikti neprivaloma, pateikiamas išsamus paaiškinimas kodėl projektui netaikomas reikalavimas dėl poveikio aplinkai vertinimo.</p>
8. STATYTOJO PATEIKIAMŲ DOKUMENTŲ SĄRAŠAS	<p>Nekilnojamojo turto registro išrašai ir žemės sklypų planai, unikalus sklypo Nr.</p> <p>4400-5466-3286;</p> <p>4400-6553-9340;</p> <p>4400-6554-0536</p>
9. STATINIO PROJEKTO EKSPERTIZĖS PRIVALOMUMAS	Privaloma.
10. STATINIO PROJEKTAVIMO EILIŠKUMAS	Projektas ruošiamas vienu etapu.
11. PROJEKTO DERINIMO SU STATYTOJU NURODYMAI	Projekto sprendiniai derinami su Statytoju.
10. PROJEKTINĖS DOKUMENTACIJOS SKAIČIUS	<p>Užsakovui pateikiami 2 suderinto ir patvirtinto techninio darbo projekto egzemplioriai bei skaitmeninėje versijoje: pdf. ir dwg.</p> <p>Techninis projektas privalo būti pateiktas valstybine kalba.</p>

Vietinio ūkio ir turto valdymo skyriaus specialistas

Vidmantas Jasiulis

NEKILNOJAMOJO TURTO REGISTRO DUOMENŲ BAZĖS IŠRAŠAS

2025-02-18 10:07:47

1. Nekilnojamojo turto registre įregistruotas turtas:

Registro Nr.: **44/2536557**
Registro tipas: **Žemės sklypas**
Sudarymo data: **2020-07-16**
Kretinga

2. Nekilnojamieji daiktai:

2.1.

Žemės sklypas
Kretinga
Unikalus daikto numeris: **4400-5466-3286**
Žemės sklypo kadastro numeris ir kadastro vietovės pavadinimas: **5634/0004:1220 Kretingos m. k.v.**
Daikto pagrindinė naudojimo paskirtis: **Kita**
Žemės sklypo naudojimo būdas: **Susisiekimo ir inžinerinių tinklų koridorių teritorijos**
Statusas: **Suformuotas padalijus daiktą**
Daikto istorinė kilmė: **Gautas padalijus daiktą, unikalus daikto numeris 5634-0004-0307**
Žemės sklypo plotas: **0.5082 ha**
Žemės ūkio naudmenų plotas viso: **0.2935 ha**
iš jo: pievų ir natūralių ganyklų plotas: **0.2935 ha**
Užstatyta teritorija: **0.2147 ha**
Nusausintos žemės plotas: **0.5082 ha**
Žemės ūkio naudmenų našumo balas: **36.4**
Matavimų tipas: **Žemės sklypas suformuotas atliekant kadastrinius matavimus**
Vidutinė rinkos vertė: **17900 Eur**
Vidutinės rinkos vertės nustatymo data: **2020-07-16**
Vidutinės rinkos vertės nustatymo būdas: **Masinis vertinimas**
Kadastro duomenų nustatymo data: **2020-05-05**

3. Daikto priklausiniai iš kito registro: įrašų nėra

4. Nuosavybė:

4.1.

Nuosavybės teisė
Savininkas: **LIETUVOS RESPUBLIKA, a.k. 111105555**
Daiktas: **žemės sklypas Nr. 4400-5466-3286, aprašytas p. 2.1.**
Įregistravimo pagrindas: **2001-10-22 Apskritis viršininko įsakymas Nr. 2600**
2020-07-02 Nacionalinės žemės tarnybos teritorinio skyriaus vedėjo sprendimas
Nr. 14SK-1015-(14.14.110E.)
Įrašas galioja: **Nuo 2020-07-23**

5. Valstybės ir savivaldybių žemės patikėjimo teisė:

5.1.

Valstybinės žemės patikėjimo teisė
Patikėtinis: **Kretingos rajono savivaldybė, a.k. 111106657**
Daiktas: **žemės sklypas Nr. 4400-5466-3286, aprašytas p. 2.1.**
Įregistravimo pagrindas: **2024-01-10 Lietuvos Respublikos Vyriausybės nutarimas Nr. 32**
2024-01-25 Perdavimo - priėmimo aktas Nr. G8-5/4MŽP-6-(15.4.33 E)
Įrašas galioja: **Nuo 2024-01-31**

6. Kitos daiktinės teisės:

6.1.

Servitutas - teisė tiesti, aptarnauti, naudoti požemines, antžemines komunikacijas (tarnaujantis)
Daiktas: **žemės sklypas Nr. 4400-5466-3286, aprašytas p. 2.1.**
Įregistravimo pagrindas: **2020-07-02 Nacionalinės žemės tarnybos teritorinio skyriaus vedėjo sprendimas**
Nr. 14SK-1015-(14.14.110E.)
Plotas: **5082.00 kv. m**
Įrašas galioja: **Nuo 2020-07-23**

6.2.

Kelio servitutas - teisė važiuoti transporto priemonėmis, naudotis pėsčiųjų taku (viešpataujantis)
Daiktas: **žemės sklypas Nr. 4400-5466-3286, aprašytas p. 2.1.**
Įregistravimo pagrindas: **2020-07-02 Nacionalinės žemės tarnybos teritorinio skyriaus vedėjo sprendimas**
Nr. 14SK-1015-(14.14.110E.)
Įrašas galioja: **Nuo 2020-07-23**

6.3.

Kelio servitutas - teisė važiuoti transporto priemonėmis, naudotis pėsčiųjų taku (tarnaujantis)
Daiktas: **žemės sklypas Nr. 4400-5466-3286, aprašytas p. 2.1.**
Įregistravimo pagrindas: **2020-07-02 Nacionalinės žemės tarnybos teritorinio skyriaus vedėjo sprendimas**
Nr. 14SK-1015-(14.14.110E.)
Plotas: **5082.00 kv. m**
Įrašas galioja: **Nuo 2020-07-23**

7. Juridiniai faktai: įrašų nėra

8. Žymos:

8.1.

Teritorija, kurioje taikomos SŽNS, neįregistruota Nekilnojamojo turto registre: vandens tiekimo ir nuotekų, paviršinių nuotekų tvarkymo infrastruktūros apsaugos zonos (III skyrius, dešimtas skirsnis)
Daiktas: **žemės sklypas Nr. 4400-5466-3286, aprašytas p. 2.1.**
Įregistravimo pagrindas: **2020-07-02 Nacionalinės žemės tarnybos teritorinio skyriaus vedėjo sprendimas**
Nr. 14SK-1015-(14.14.110E.)
Plotas: **235.00 kv. m**
Įrašas galioja: **Nuo 2023-01-01**

- 8.2. Teritorija, kurioje taikomos SŽNS, neįregistruota Nekilnojamojo turto registre: elektros tinklų apsaugos zonos (III skyrius, ketvirtasis skirsnis)
Daiktas: žemės sklypas Nr. 4400-5466-3286, aprašytas p. 2.1.
Įregistravimo pagrindas: 2020-07-02 Nacionalinės žemės tarnybos teritorinio skyriaus vedėjo sprendimas Nr. 14SK-1015-(14.14.110E.)
Plotas: 816.00 kv. m
Įrašas galioja: Nuo 2023-01-01
- 8.3. Teritorija, kurioje taikomos SŽNS, neįregistruota Nekilnojamojo turto registre: aerodromo apsaugos zonos (III skyrius, pirmasis skirsnis)
Daiktas: žemės sklypas Nr. 4400-5466-3286, aprašytas p. 2.1.
Įregistravimo pagrindas: 2020-07-02 Nacionalinės žemės tarnybos teritorinio skyriaus vedėjo sprendimas Nr. 14SK-1015-(14.14.110E.)
Plotas: 5082.00 kv. m
Įrašas galioja: Nuo 2023-01-01
- 8.4. Teritorija, kurioje taikomos SŽNS, neįregistruota Nekilnojamojo turto registre: melioruotos žemės ir melioracijos statinių apsaugos zonos (VI skyrius, antrasis skirsnis)
Daiktas: žemės sklypas Nr. 4400-5466-3286, aprašytas p. 2.1.
Įregistravimo pagrindas: 2020-07-02 Nacionalinės žemės tarnybos teritorinio skyriaus vedėjo sprendimas Nr. 14SK-1015-(14.14.110E.)
Plotas: 5082.00 kv. m
Įrašas galioja: Nuo 2023-01-01
- 8.5. Teritorija, kurioje taikomos SŽNS, neįregistruota Nekilnojamojo turto registre: elektroninių ryšių tinklų elektroninių ryšių infrastruktūros apsaugos zonos (III skyrius, vienuoliktasis skirsnis)
Daiktas: žemės sklypas Nr. 4400-5466-3286, aprašytas p. 2.1.
Įregistravimo pagrindas: 2020-07-02 Nacionalinės žemės tarnybos teritorinio skyriaus vedėjo sprendimas Nr. 14SK-1015-(14.14.110E.)
Plotas: 132.00 kv. m
Įrašas galioja: Nuo 2023-01-01

9. Teritorijos, kuriose taikomos SŽNS, įrašytos į NTK kadastro duomenų byloje įrašytų duomenų pagrindu: įrašų nėra

10. Daikto registravimas ir kadastro žymos:

- 10.1. Kadastrinius matavimus atliko (kadastro žyma)
OSVALDAS KRUSA
Daiktas: žemės sklypas Nr. 4400-5466-3286, aprašytas p. 2.1.
Įregistravimo pagrindas: 2011-06-16 Kvalifikacijos pažymėjimas Nr. 2M-M-1516
2020-05-05 Nekilnojamojo daikto kadastro duomenų byla
Įrašas galioja: Nuo 2020-07-16
- 10.2. Suformuotas padalijimo būdu (daikto registravimas)
Daiktas: žemės sklypas Nr. 4400-5466-3286, aprašytas p. 2.1.
Įregistravimo pagrindas: 2020-05-05 Nekilnojamojo daikto kadastro duomenų byla
2020-07-02 Nacionalinės žemės tarnybos teritorinio skyriaus vedėjo sprendimas Nr. 14SK-1015-(14.14.110E.)
Įrašas galioja: Nuo 2020-07-16

11. Duomenys apie įregistruotas teritorijas, kuriose taikomos specialiosios žemės naudojimo sąlygos:

- 11.1. Teritorijos pavadinimas: vienuoliktasis skirsnis
Teritorijos unikalus numeris: 100355030
Įregistravimo pagrindas: Lietuvos Respublikos susisiekimo ministerija; 2022-06-22 Telia tinklo apsaugos zonos planas Kretingos rajono savivaldybėje Nr. 3-319
Įregistravimo data: 2022-07-07
Žemės sklypo plotas, patenkantis į Teritoriją: 42 kv. m, nuo 2025-02-01
- 11.2. Teritorijos pavadinimas: Elektros tinklų apsaugos zonos (III skyrius, ketvirtasis skirsnis)
Teritorijos unikalus numeris: 100350944
Įregistravimo pagrindas: AB "Energijos skirstymo operatorius"; 2022-05-12 0,4 kV kabelių linijos ir 0,4 kV komercinių apskaitų spintos KS statyba, Pasieniečių g. 33R, Kretinga, Kretingos r. sav. Nr. E1N3203034
Įregistravimo data: 2022-05-23
Žemės sklypo plotas, patenkantis į Teritoriją: 259 kv. m, nuo 2025-02-01
- 11.3. Teritorijos pavadinimas: Elektros tinklų apsaugos zonos (III skyrius, ketvirtasis skirsnis)
Teritorijos unikalus numeris: 100120572
Įregistravimo pagrindas: Lietuvos Respublikos energetikos ministerija; 2021-10-25 Įsakymas dėl Kretingos elektros tinklų teritorijų plano patvirtinimo Nr. 1-274
Įregistravimo data: 2021-11-23
Žemės sklypo plotas, patenkantis į Teritoriją: 180 kv. m, nuo 2025-02-01
- 11.4. Teritorijos pavadinimas: Elektros tinklų apsaugos zonos (III skyrius, ketvirtasis skirsnis)
Teritorijos unikalus numeris: 100114616
Įregistravimo pagrindas: Lietuvos Respublikos energetikos ministerija; 2021-10-25 Įsakymas dėl Kretingos elektros tinklų teritorijų plano patvirtinimo Nr. 1-274
Įregistravimo data: 2021-11-18
Žemės sklypo plotas, patenkantis į Teritoriją: 31 kv. m, nuo 2025-02-01

12. Registro pastabos ir nuorodos: įrašų nėra

13. Kita informacija: įrašų nėra

14. Informacija apie duomenų sandoriui tikslinimą: įrašų nėra

NEKILNOJAMOJO TURTO REGISTRO DUOMENŲ BAZĖS IŠRAŠAS

2025-02-18 10:05:11

1. Nekilnojamojo turto registre įregistruotas turtas:

Registro Nr.: **44/3564740**
Registro tipas: **Žemės sklypas**
Sudarymo data: **2024-12-27**
Kretinga

2. Nekilnojamieji daiktai:

2.1.

Žemės sklypas
Kretinga
Unikalus daikto numeris: **4400-6553-9340**
Žemės sklypo kadastro numeris ir kadastro vietovės pavadinimas: **5634/0004:1281 Kretingos m. k.v.**
Daikto pagrindinė naudojimo paskirtis: **Kita**
Žemės sklypo naudojimo būdas: **Susisiekimo ir inžinerinių tinklų koridorių teritorijos**
Statusas: **Suformuotas padalijus daiktą**
Daikto istorinė kilmė: **Gautas padalijus daiktą, unikalus daikto numeris 4400-5466-4507**
Žemės sklypo plotas: **1.1131 ha**
Kelių plotas: **1.1131 ha**
Žemės ūkio naudmenų našumo balas: **34.0**
Matavimų tipas: **Žemės sklypas suformuotas atliekant kadastrinius matavimus**
Vidutinė rinkos vertė: **47000 Eur**
Vidutinės rinkos vertės nustatymo data: **2025-01-21**
Vidutinės rinkos vertės nustatymo būdas: **Masinis vertinimas**
Kadastro duomenų nustatymo data: **2024-11-07**

3. Daikto priklausiniai iš kito registro: įrašų nėra

4. Nuosavybė:

4.1.

Nuosavybės teisė
Savininkas: **LIETUVOS RESPUBLIKA, a.k. 111105555**
Daiktas: **žemės sklypas Nr. 4400-6553-9340, aprašytas p. 2.1.**
Įregistravimo pagrindas: **2001-10-22 Apskritis viršinininko įsakymas Nr. 2600**
2020-07-02 Nacionalinės žemės tarnybos teritorinio skyriaus vedėjo sprendimas Nr. 14SK-1015-(14.14.110E.)
Įrašas galioja: **Nuo 2025-01-24**

5. Valstybės ir savivaldybių žemės patikėjimo teisė:

5.1.

Valstybinės žemės patikėjimo teisė
Patikėtinis: **Kretingos rajono savivaldybė, a.k. 111106657**
Daiktas: **žemės sklypas Nr. 4400-6553-9340, aprašytas p. 2.1.**
Įregistravimo pagrindas: **2024-01-10 Lietuvos Respublikos Vyriausybės nutarimas Nr. 32**
2024-01-25 Perdavimo - priėmimo aktas Nr. G8-5/4MŽP-6-(15.4.33 E)
2024-12-20 Nacionalinės žemės tarnybos prie Aplinkos ministerijos Nekilnojamojo turto kadastro skyriaus vyresniojo patarėjo sprendimas Nr. 1SK-33176-(10.1 E.)
2025-01-17 Nacionalinės žemės tarnybos prie Aplinkos ministerijos Nekilnojamojo turto kadastro skyriaus vyresniojo patarėjo įsakymas Nr. 1PSK-238-(10.2 E.)
Įrašas galioja: **Nuo 2025-01-24**

6. Kitos daiktinės teisės:

6.1.

Kelio servitutas - teisė važiuoti transporto priemonėmis, naudotis pėsčiųjų taku (viešpataujantis)
Daiktas: **žemės sklypas Nr. 4400-6553-9340, aprašytas p. 2.1.**
Įregistravimo pagrindas: **2020-07-02 Nacionalinės žemės tarnybos teritorinio skyriaus vedėjo sprendimas Nr. 14SK-1015-(14.14.110E.)**
2024-12-20 Nacionalinės žemės tarnybos prie Aplinkos ministerijos Nekilnojamojo turto kadastro skyriaus vyresniojo patarėjo sprendimas Nr. 1SK-33176-(10.1 E.)
2025-01-17 Nacionalinės žemės tarnybos prie Aplinkos ministerijos Nekilnojamojo turto kadastro skyriaus vyresniojo patarėjo įsakymas Nr. 1PSK-238-(10.2 E.)
Įrašas galioja: **Nuo 2025-01-24**

7. Juridiniai faktai: įrašų nėra

8. Žymos: įrašų nėra

9. Teritorijos, kuriose taikomos SŽNS, įrašytos į NTK kadastro duomenų byloje įrašytų duomenų pagrindu: įrašų nėra

10. Daikto registravimas ir kadastro žymos:

10.1.

Kadastrinius matavimus atliko (kadastro žyma)
MARIUS STAČKAUSKAS
Daiktas: **žemės sklypas Nr. 4400-6553-9340, aprašytas p. 2.1.**
Įregistravimo pagrindas: **2009-03-20 Kvalifikacijos pažymėjimas Nr. 2M-M-901**
2024-11-07 Nekilnojamojo daikto kadastro duomenų byla
Įrašas galioja: **Nuo 2025-01-21**

10.2.

Suformuotas padalijimo būdu (daikto registravimas)
Daiktas: **žemės sklypas Nr. 4400-6553-9340, aprašytas p. 2.1.**
Įregistravimo pagrindas: **2024-11-07 Nekilnojamojo daikto kadastro duomenų byla**
2024-12-20 Nacionalinės žemės tarnybos prie Aplinkos ministerijos Nekilnojamojo turto kadastro skyriaus vyresniojo patarėjo sprendimas Nr. 1SK-33176-(10.1 E.)
2025-01-17 Nacionalinės žemės tarnybos prie Aplinkos ministerijos Nekilnojamojo turto kadastro skyriaus vyresniojo patarėjo įsakymas Nr. 1PSK-238-(10.2 E.)
Įrašas galioja: **Nuo 2025-01-21**

11. Duomenys apie įregistruotas teritorijas, kuriose taikomos specialiosios žemės naudojimo sąlygos: įrašų nėra

12. Registro pastabos ir nuorodos: įrašų nėra

13. Kita informacija: įrašų nėra

14. Informacija apie duomenų sandoriui tikslinimą: įrašų nėra

Dokumentą atspausdino

KRISTINA ŽIAUŠIENĖ

NEKILNOJAMOJO TURTO REGISTRO DUOMENŲ BAZĖS IŠRAŠAS

2025-02-18 10:07:30

1. Nekilnojamojo turto registre įregistruotas turtas:

Registro Nr.: **44/3564747**
Registro tipas: **Žemės sklypas**
Sudarymo data: **2024-12-27**
Kretinga

2. Nekilnojamieji daiktai:

2.1.

Žemės sklypas
Kretinga
Unikalus daikto numeris: **4400-6554-0536**
Žemės sklypo kadastro numeris ir kadastro vietovės pavadinimas: **5634/0004:1284 Kretingos m. k.v.**
Daikto pagrindinė naudojimo paskirtis: **Kita**
Žemės sklypo naudojimo būdas: **Susisiekimo ir inžinerinių tinklų koridorių teritorijos**
Statusas: **Suformuotas padalijus daiktą**
Daikto istorinė kilmė: **Gautas padalijus daiktą, unikalus daikto numeris 4400-5466-4507**
Žemės sklypo plotas: **1.0068 ha**
Kelių plotas: **1.0068 ha**
Nusausintos žemės plotas: **0.0003 ha**
Žemės ūkio naudmenų našumo balas: **34.0**
Matavimų tipas: **Žemės sklypas suformuotas atliekant kadastrinius matavimus**
Vidutinė rinkos vertė: **42900 Eur**
Vidutinės rinkos vertės nustatymo data: **2025-01-21**
Vidutinės rinkos vertės nustatymo būdas: **Masinis vertinimas**
Kadastro duomenų nustatymo data: **2024-11-07**

3. Daikto priklausiniai iš kito registro: įrašų nėra

4. Nuosavybė:

4.1.

Nuosavybės teisė
Savininkas: **LIETUVOS RESPUBLIKA, a.k. 111105555**
Daiktas: **žemės sklypas Nr. 4400-6554-0536, aprašytas p. 2.1.**
Įregistravimo pagrindas: **2001-10-22 Apskritis viršinininko įsakymas Nr. 2600**
2020-07-02 Nacionalinės žemės tarnybos teritorinio skyriaus vedėjo sprendimas Nr. 14SK-1015-(14.14.110E.)
Įrašas galioja: **Nuo 2025-01-24**

5. Valstybės ir savivaldybių žemės patikėjimo teisė:

5.1.

Valstybinės žemės patikėjimo teisė
Patikėtinis: **Kretingos rajono savivaldybė, a.k. 111106657**
Daiktas: **žemės sklypas Nr. 4400-6554-0536, aprašytas p. 2.1.**
Įregistravimo pagrindas: **2024-01-10 Lietuvos Respublikos Vyriausybės nutarimas Nr. 32**
2024-01-25 Perdavimo - priėmimo aktas Nr. G8-5/4MŽP-6-(15.4.33 E)
2024-12-20 Nacionalinės žemės tarnybos prie Aplinkos ministerijos Nekilnojamojo turto kadastro skyriaus vyresniojo patarėjo sprendimas Nr. 1SK-33176-(10.1 E.)
2025-01-17 Nacionalinės žemės tarnybos prie Aplinkos ministerijos Nekilnojamojo turto kadastro skyriaus vyresniojo patarėjo įsakymas Nr. 1PSK-238-(10.2 E.)
Įrašas galioja: **Nuo 2025-01-24**

6. Kitos daiktinės teisės:

6.1.

Kelio servitutas - teisė važiuoti transporto priemonėmis, naudotis pėsčiųjų taku (viešpataujantis)
Daiktas: **žemės sklypas Nr. 4400-6554-0536, aprašytas p. 2.1.**
Įregistravimo pagrindas: **2020-07-02 Nacionalinės žemės tarnybos teritorinio skyriaus vedėjo sprendimas Nr. 14SK-1015-(14.14.110E.)**
2024-12-20 Nacionalinės žemės tarnybos prie Aplinkos ministerijos Nekilnojamojo turto kadastro skyriaus vyresniojo patarėjo sprendimas Nr. 1SK-33176-(10.1 E.)
2025-01-17 Nacionalinės žemės tarnybos prie Aplinkos ministerijos Nekilnojamojo turto kadastro skyriaus vyresniojo patarėjo įsakymas Nr. 1PSK-238-(10.2 E.)
Įrašas galioja: **Nuo 2025-01-24**

7. Juridiniai faktai: įrašų nėra

8. Žymos: įrašų nėra

9. Teritorijos, kuriose taikomos SŽNS, įrašytos į NTK kadastro duomenų byloje įrašytų duomenų pagrindu: įrašų nėra

10. Daikto registravimas ir kadastro žymos:

10.1.

Kadastrinius matavimus atliko (kadastro žyma)
MARIUS STAČKAUSKAS
Daiktas: **žemės sklypas Nr. 4400-6554-0536, aprašytas p. 2.1.**
Įregistravimo pagrindas: **2009-03-20 Kvalifikacijos pažymėjimas Nr. 2M-M-901**
2024-11-07 Nekilnojamojo daikto kadastro duomenų byla
Įrašas galioja: **Nuo 2025-01-21**

10.2.

Suformuotas padalijimo būdu (daikto registravimas)
Daiktas: **žemės sklypas Nr. 4400-6554-0536, aprašytas p. 2.1.**
Įregistravimo pagrindas: **2024-11-07 Nekilnojamojo daikto kadastro duomenų byla**
2024-12-20 Nacionalinės žemės tarnybos prie Aplinkos ministerijos Nekilnojamojo turto kadastro skyriaus vyresniojo patarėjo sprendimas Nr. 1SK-33176-(10.1 E.)
2025-01-17 Nacionalinės žemės tarnybos prie Aplinkos ministerijos Nekilnojamojo turto kadastro skyriaus vyresniojo patarėjo įsakymas Nr. 1PSK-238-(10.2 E.)
Įrašas galioja: **Nuo 2025-01-21**

11. Duomenys apie įregistruotas teritorijas, kuriose taikomos specialiosios žemės naudojimo sąlygos: įrašų nėra

12. Registro pastabos ir nuorodos: įrašų nėra

13. Kita informacija: įrašų nėra

14. Informacija apie duomenų sandoriui tikslinimą: įrašų nėra

Dokumentą atspausdino

KRISTINA ŽIAUŠIENĖ

Žemės sklypo išdėstymo schema



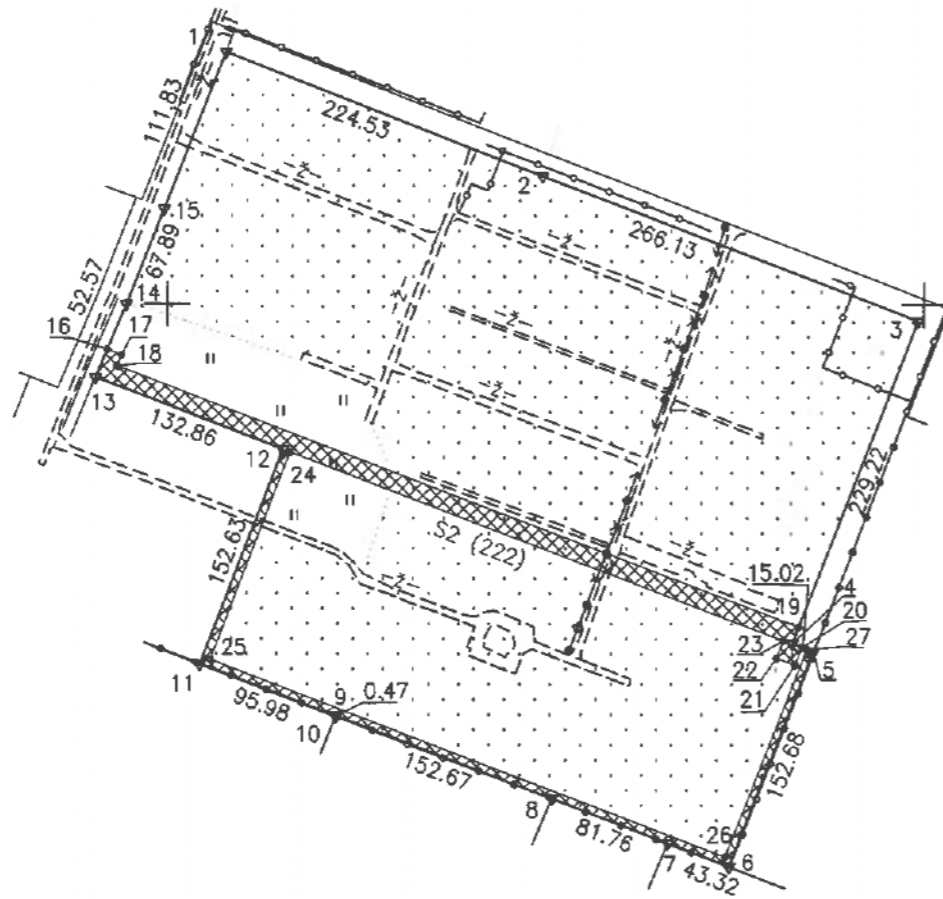
ŽEMĖS SKLYPO PLANAS M 1:5000

Sklypo plotas 170151 m²

Kadastro:	vietovė	Kretingos mstl.				blokas				sklypas			
Žemės sklypo kadastro Nr.:		5	6	3	4	0	0	0	4				

Savivaldybė	Kretingos r.
Seniūnija	Kretingos miesto sen.
Gyvenamoji vietovė	Kretingos m.
Gatvė, namo Nr.	Pasieniečių g. 33

Gretimybė	Gretimo žemės sklypo kadastro Nr.	Pastabos
1-5	-	proj. Nr. 2 (planuojama gatvė)
5-6	-	VŽF
6-7	5634/0004:1039	Atl. kadastriniai mat.
7-8	5634/0004:1042	Grūdų g. 3 (Atl. kadastriniai mat.)
8-10	5634/0004:1043	Grūdų g. 5 (Atl. kadastriniai mat.)
10-11	5634/0004:0587	Atl. kadastriniai mat.
11-13	-	Pasieniečių g. 33T
13-1	-	proj. Nr. 5 (planuojama gatvė)



326000
6197000

Su paženklintomis vietovėje žemės sklypo ribomis, aprašytais 2024 m. lapkričio mėn. 07 d. žemės sklypo paženklinimo-parodymo akte, ir nustatytu plotu sutinku:

Žemės savininkas (naudotojas):
LIETUVOS RESPUBLIKA (Patikėtinis: KRETINGOS RAJONO SAVIVALDYBĖ) 2024-11-07.
(vardas, pavardė) (parašas) (data)

S2 (222) Servitutas - teisė liesti, aptarnauti, naudoti požemines, antžemines komunikacijas (tarnaujantis daiktas); numatomas taškuose Nr. 16; 17; 18; 19; 4; 20; 21; 22; 23; 24; 25; 26; 27; 5; 6; 7; 8; 9; 10; 11; 12; 13; 16-9531 kv.m. plote

MB "GeoKarta"
Im. kodas 306683748, Tilžės g. 170, 308, Šiauliai.
Tel. Nr. +370 685 85431, el.p. marius.stackauskas@gmail.com

Pareigos	Parasas	Vardas ir pavardė	Data
Direktorius		Agnius Pečiukas	2024-11-07
Matininkas		Marius Stackauskas	2024-11-07

Matininko kvalifikacijos pažymėjimo Nr. 2M-M-901

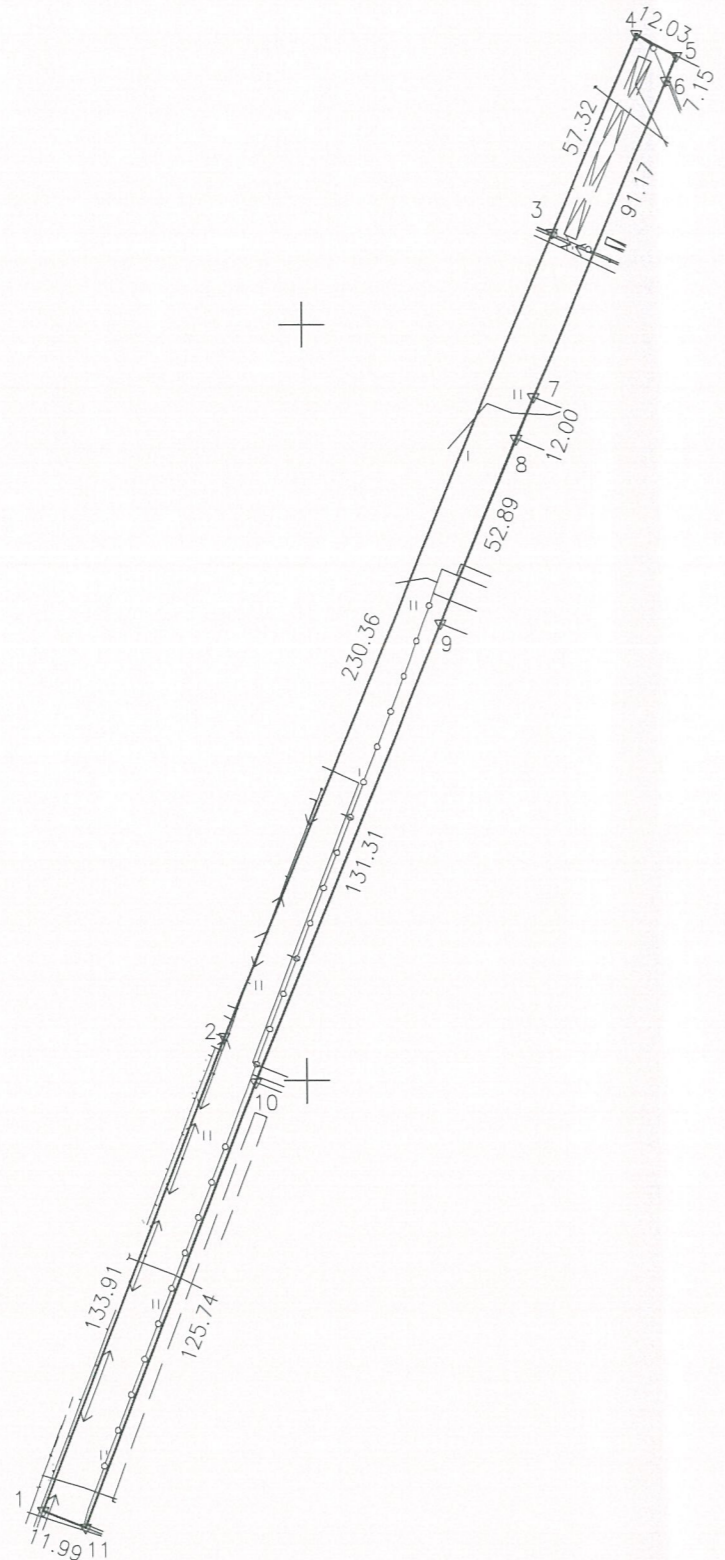


Žemės sklypo išdėstymo schema



ŽEMĖS SKLYPO PLANAS M 1:2000

Sklypo plotas 5082m²



525800
5197800

Pastaba. Inžineriniai tinklai įbrėžti nuo toponuotraukos

Kadastras:	vietovė	Kretinga	blokas				sklypas							
Žemės sklypo kadastro Nr.			5	6	3	4	0	0	0	4	0	0	0	0

Savivaldybė	Kretingos
Seniūnija	
Gyvenamoji vietovė	Kretingos
Gatvė, namo Nr.	Skł. Nr.18

Gretimybė	Gretimoms žemės sklypo kadastro Nr.	Pastabos
1-2		Skł. Nr.15
2-3		Skł. Nr.15
3-4		VŽ
4-5		Pasieniečių g. 13m
5-6		Skł. Nr.19
6-7		Skł. Nr.02
7-8		Skł. Nr.19
8-9		Skł. Nr.03
9-10		Skł. Nr.04
10-11		Skł. Nr.14
11-1		Skł. Nr.20

Naudojamas plotas							
Privati				Valstybinė			
atskirai		bendrai		atskirai		bendrai	
ind.	m ²	ind.	m ²	ind.	m ²	ind.	m ²
					5082		

Su pagal .2020. m. .05. mėn. 05 d. atliktą žemės sklypo ribų pažėklinimą-parodymą parengtame žemės sklypo plane išbraizytomis ribomis ir apskaičiuotu žemės sklypo plotu sutinku:

Uždaroji akcinė bendrovė "Kretingos žėvėrininkystės ūkis" . . .
(žemės sklypo savininko (esamo arba būsimojo) vardas, pavardė)

Jacynas
(parašas) (data)
8. 2020.05.05

O. Krusos įmonė
Savanorių g 24, Kretinga. Tel. 860028326

Pareigos	Parašas	Vardas, pavardė	Data
Savininkas A.V.	<i>[Signature]</i>	Osvaldas Krusa	2020-05-05

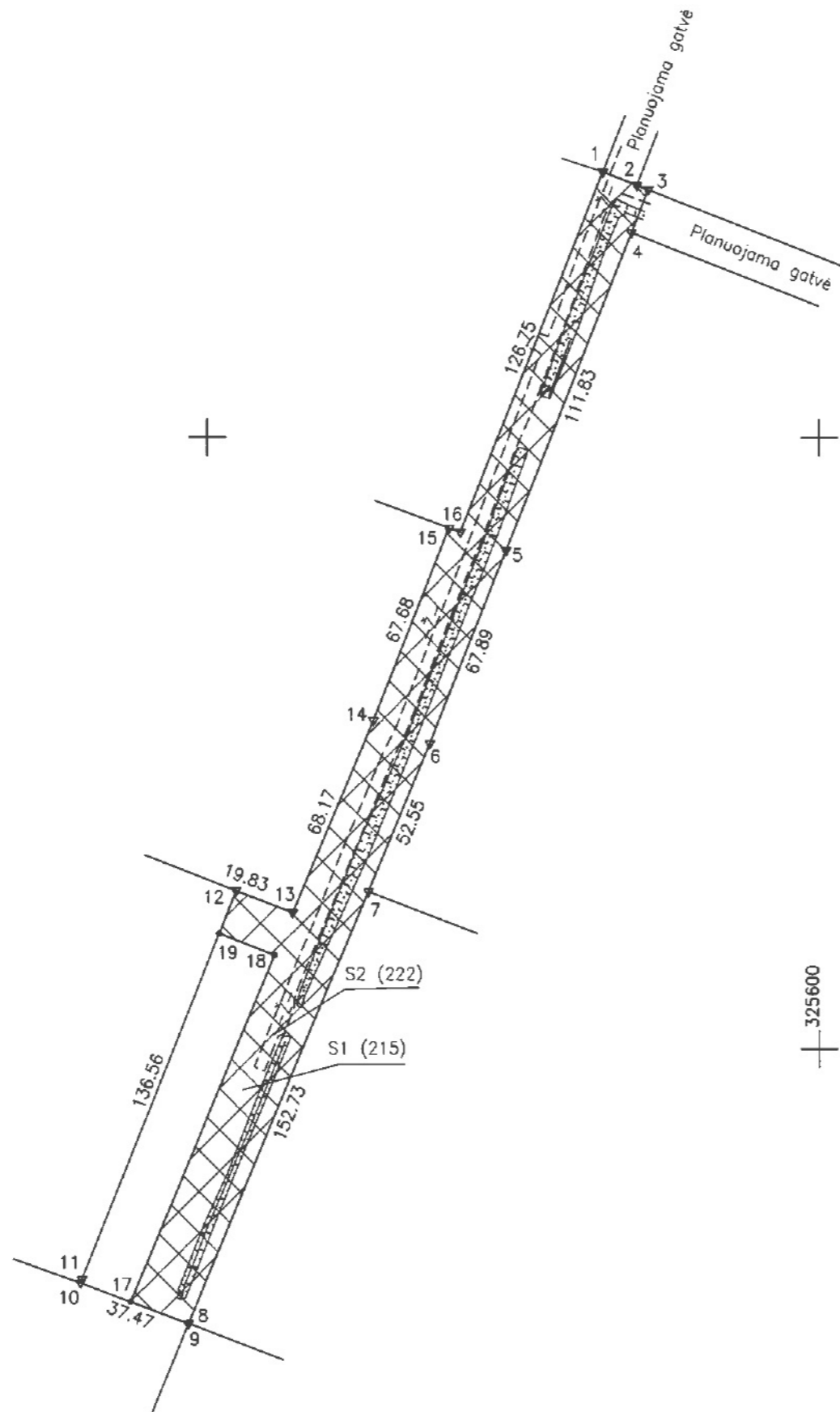
Matininko kvalifikacijos pažymėjimo Nr.: 2M-M-1516

Žemės sklypo išdėstymo schema



ŽEMĖS SKLYPO PLANAS M 1:2000

Sklypo plotas 10068 m²



Linijų anotacijų lentelė	
Gretimybė	Atstumas
1-2	11.97
2-3	4.03
3-4	15.01
8-9	0.20
10-11	1.23
15-16	3.98

Kadastro:	vietovė	Kretingos mst.	blokas	sklypas
Žemės sklypo kadastro Nr.		5 6 3 4	0 0 0 4	

Savivaldybė	Kretingos r.
Seniūnija	Kretingos miesto sen.
Gyvenamoji vietovė	Kretingos m.
Gatvė, namo Nr.	proj. Nr. 5

Gretimybė	Gretimo žemės sklypo kadastro Nr.	Pastabos
1-2		VŽP (planuojama gatvė)
2-3	5634/0004:1215	Pasieniečių g. 330 (Atl. kadastriniai mat.)
3-4		proj. Nr. 2 (planuojama gatvė)
4-7	-	Pasieniečių g. 33
7-8	-	Pasieniečių g. 33T
8-9	5634/0004:0587	Atl. kadastriniai mat.
9-10	5634/0004:1139	Grūdų g. 9 (Atl. kadastriniai mat.)
10-12	5634/0004:1135	Pasieniečių g. 37B (Atl. kadastriniai mat.)
12-15	-	Pasieniečių g. 33 S
15-1	5634/0004:1216	Pasieniečių g. 33P (Atl. kadastriniai mat.)

Su paženklintomis vietovėje žemės sklypo ribomis, aprašytomis 2024 m. lapkričio mėn. 07 d. žemės sklypo paženklinimo-parodymo akte, ir nustatytu plotu sutinku:

Žemės savininkas (naudotojas):

LIETUVOS RESPUBLIKA (Patikėtinis: KRETINGOS RAJONO SAVIVALDYBĖ)
(vardas, pavardė) (parašas) (data)



325600
6197400

MB "GeoKarta"

Įm. kodas 306683748, Tilžės g. 170-308, Šiauliai.
Tel. Nr. +370 685 85431, el.p. marius.stackauskas@gmail.com

Pareigos	Parašas	Vardas ir pavardė	Data
Direktorius		Agnius Pečiukas	2024-11-07
Matininkas		Marius Stackauskas	2024-11-07

Matininko kvalifikacijos pažymėjimo Nr. 2M-M-901

S1 (215) Kelio servitutas - teisė važiuoti transporto priemonėmis, naudotis pėsčiųjų taku (tarnaujantis daiktas)

S2 (222) Servitutas - teisė liesti, aptarnauti, naudoti požemines, antžemines komunikacijas (tarnaujantis daiktas)





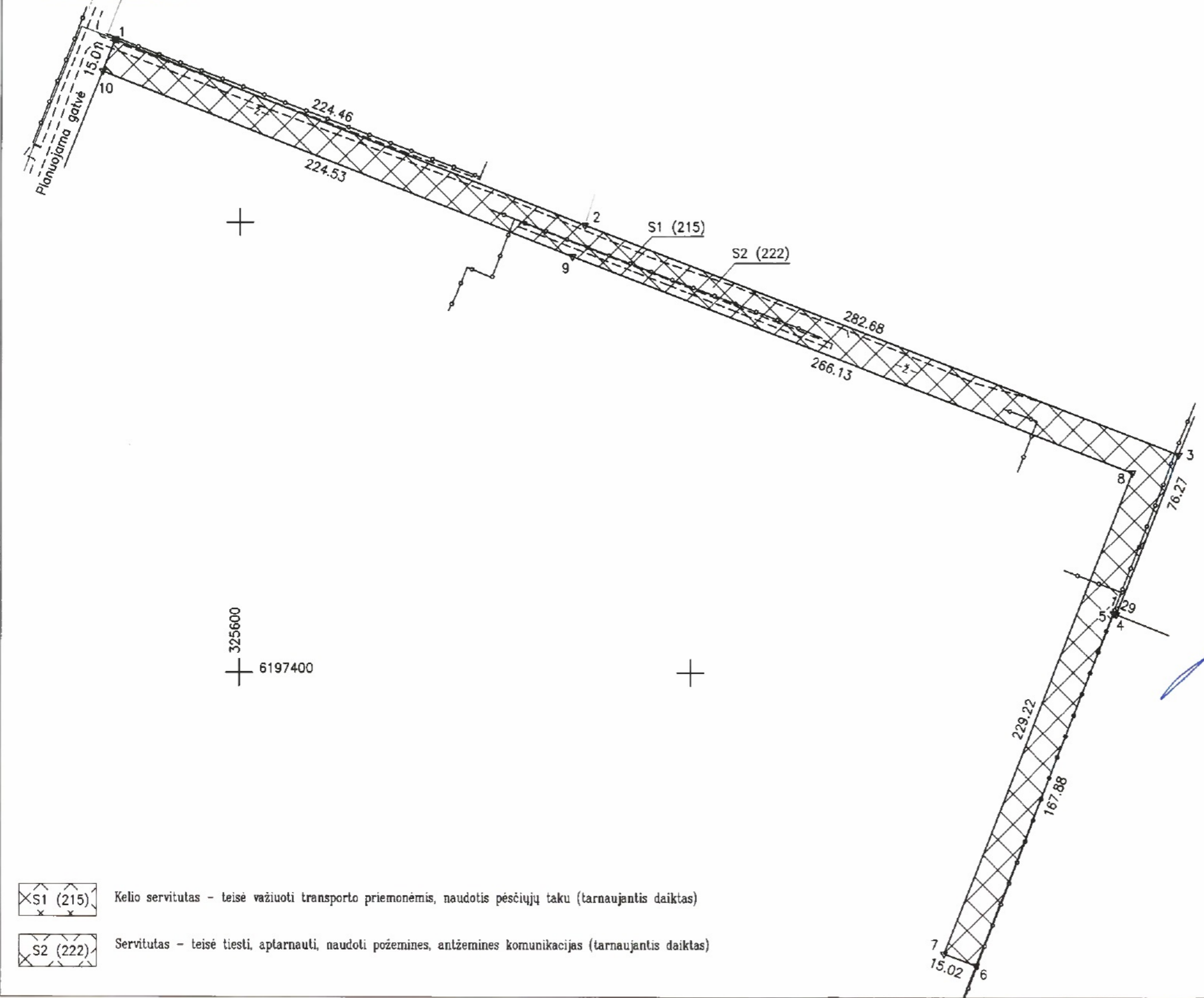
ŽEMĖS SKLYPO PLANAS M 1:2000

Sklypo plotas 11131 m²

Kadastras:	vietovė	Kretingos mst.				blokas				sklypas			
Žemės sklypo kadastro Nr.:		5	6	3	4	0	0	0	4				

Savivaldybė	Kretingos r.
Seniūnija	Kretingos miesto sen.
Gyvenamoji vietovė	Kretingos m.
Galvė, namo Nr.	proj. Nr. 2

Gretimybė	Gretimo žemės sklypo kadastro Nr.	Pastabos
1-2	5634/0004:1215	Pasieniečių g. 330 (Atl. kadastriniai mat.)
2-3	5634/0004:1230	Pasieniečių g. 33H (Atl. kadastriniai mat.)
3-4	5634/0004:1121	Tiekėjų g. 40B (Atl. kadastriniai mat.)
4-6	-	VŽF
6-10	-	Pasieniečių g. 33
10-1	-	proj. Nr. 5 (planuojama gavė)



Su paženklintomis vietovėje žemės sklypo ribomis, aprašytais 2024 m. lapkričio mėn. 07 d. žemės sklypo paženklinimo-parodymo akte, ir nustatytu plotu sutinku:

Žemės savininkas (naudotojas):
 LIETUVOS RESPUBLIKA (Patikėtinis: KRETINGOS RAJONO SAVIVALDYBĖ)
 (vardas, pavardė) (parašas) (data)

(Handwritten signature and date: 2024 11 15)



- Kelio servitutas - teisė važiuoti transporto priemonėmis, naudotis pėsčiųjų taku (tarnaujantis daiktas)
- Servitutas - teisė tiesti, aptarnauti, naudoti požemines, antžemines komunikacijas (tarnaujantis daiktas)

MB "GeoKarta"

[m. kodas 306683746, Tilžės g. 170-308, Šiauliai.
 Tel. Nr. +370 685 85431, el.p. marius.stackauskas@gmail.com

Pareigos	Parašas	Vardas ir pavardė	Data
Direktorius	<i>(Signature)</i>	Agnius Pečiukas	2024-11-07
Matininkas	<i>(Signature)</i>	Marius Stačkauskas	2024-11-07

Matininko kvalifikacijos pažymėjimo Nr. 2M-M-901

DETALŪS METADUOMENYS

Dokumento sudarytojas (-ai)	Kretingos rajono savivaldybė
Dokumento pavadinimas (antraštė)	Techninė užduotis
Dokumento registracijos data ir numeris	2025-03-04 Nr. D8-370
Dokumento gavimo data ir dokumento gavimo registracijos numeris	-
Dokumento specifikacijos identifikavimo žymuo	ADOC-V1.0
Parašo paskirtis	Pasirašymas
Parašą sukūrusio asmens vardas, pavardė ir pareigos	Vidmantas Jasiulis Specialistas (-ė)
Parašo sukūrimo data ir laikas	2025-03-03 13:01
Parašo formatas	Einamojo galiojimo (XAdES-EPES)
Laiko žymoje nurodytas laikas	
Informacija apie sertifikavimo paslaugų teikėją	EID-SK 2016
Sertifikato galiojimo laikas	2024-06-10 14:00 - 2027-06-10 14:00
Parašo paskirtis	Tvirtinimas
Parašą sukūrusio asmens vardas, pavardė ir pareigos	Vilma Preibienė Direktorius
Parašo sukūrimo data ir laikas	2025-03-03 23:28
Parašo formatas	Einamojo galiojimo (XAdES-EPES)
Laiko žymoje nurodytas laikas	
Informacija apie sertifikavimo paslaugų teikėją	EID-SK 2016
Sertifikato galiojimo laikas	2024-01-24 16:25 - 2029-01-22 23:59
Parašo paskirtis	Registravimas
Parašą sukūrusio asmens vardas, pavardė ir pareigos	Jovita Griepėdienė Specialistas (-ė)
Parašo sukūrimo data ir laikas	2025-03-04 09:16
Parašo formatas	Einamojo galiojimo (XAdES-EPES)
Laiko žymoje nurodytas laikas	
Informacija apie sertifikavimo paslaugų teikėją	EID-SK 2016
Sertifikato galiojimo laikas	2023-01-27 15:14 - 2028-01-26 23:59
Informacija apie būdus, naudotus metaduomenų vientisumui užtikrinti	-
Pagrindinio dokumento priedų skaičius	7
Pagrindinio dokumento pridedamų dokumentų skaičius	0
Priedamo dokumento sudarytojas (-ai)	-
Priedamo dokumento pavadinimas (antraštė)	NT Registras 44_2536557.pdf
Priedamo dokumento registracijos data ir numeris	-
Priedamo dokumento sudarytojas (-ai)	-
Priedamo dokumento pavadinimas (antraštė)	NT Registras 44_3564740.pdf
Priedamo dokumento registracijos data ir numeris	-
Priedamo dokumento sudarytojas (-ai)	-
Priedamo dokumento pavadinimas (antraštė)	NT Registras 44_3564747.pdf
Priedamo dokumento registracijos data ir numeris	-
Priedamo dokumento sudarytojas (-ai)	-
Priedamo dokumento pavadinimas (antraštė)	_ (4).pdf
Priedamo dokumento registracijos data ir numeris	-
Priedamo dokumento sudarytojas (-ai)	-
Priedamo dokumento pavadinimas (antraštė)	_ (5).pdf
Priedamo dokumento registracijos data ir numeris	-

Priedamo dokumento sudarytojas (-ai)	-
Priedamo dokumento pavadinimas (antraštė)	_ (6).pdf
Priedamo dokumento registracijos data ir numeris	-
Priedamo dokumento sudarytojas (-ai)	-
Priedamo dokumento pavadinimas (antraštė)	_ (7).pdf
Priedamo dokumento registracijos data ir numeris	-
Programinės įrangos, kuria naudojantis sudarytas elektroninis dokumentas, pavadinimas	Elpako v.20250226.1
Informacija apie elektroninio dokumento ir elektroninio (-ių) parašo (-ų) tikrinimą (tikrinimo data)	Tikrinant dokumentą nenustatyta jokių klaidų (2025-03-04)
Elektroninio dokumento nuorašo atspausdinimo data ir ją atspausdinęs darbuotojas	2025-03-04 nuorašą suformavo Sigutė Jazbutienė
Paieškos nuoroda	-
Papildomi metaduomenys	-