

Valstybės mion Registr centras

**NEKILNOJAMOJO DAIKTO
KADASTRINI MATAVIM BYLA**

Tomas: TSV061

Nekilnojamojo turto objektas: Inžinerinis statinys

Registro Nr.: 44/2430009 (Statiniai)

Adresas: Trak r. sav. Trak m. Vytauto g.

Lap skai ius: 27

Tomo Nr. **TSV061**
Registro **44/2430009**

BYLOS TOMO VIDAUS APYRAŠAS

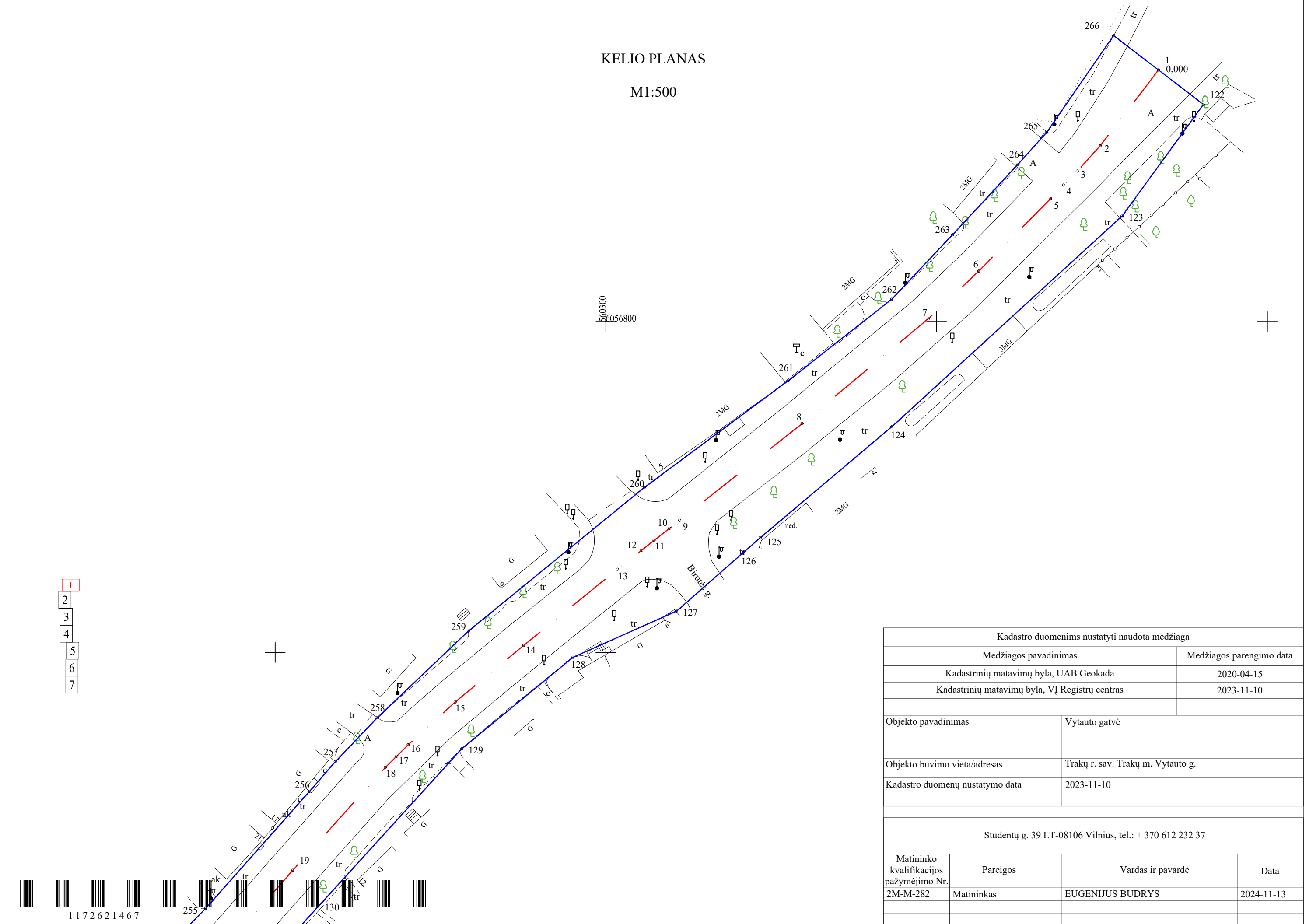
Eil. Nr.	Dokumento pavadinimas	Dokumento		Lap skai .	Bylos lap numeriai	Pastabos
		Nr.	Data			
1	Statinio planas "STATINI IŠD STYMO PLANAS"		2023-11-10	7	1-7	
2	KOORDINA I ŽINIARAŠTIS KZ		2023-11-10	3	8-10	
3	KELIO / GATV S IR JO SUD TINI DALI KADASTRO DUOMENYS 1K FORMA		2023-11-10	2	11-12	
4	KELIO / GATV S IR JO SUD TINI DALI VER I NUSTATYMAS 2K FORMA		2023-11-10	4	13-16	
5	KELIO / GATV S VAŽIUOJAMOSIOS DALIES IR ŽEM S SANKASOS KADASTRO DUOMENYS 3K FORMA		2023-11-10	1	17	
6	KELIO / GATV S SANKRYŽ , TILT , VIADUK , ESTAKAD , PRALAIID , AUTOBUS SUSTOJIMO IR POILSIO AIKŠTELI , ŠVIESOFOR , KELIO ORO S LYG STEB JIMO IR TRANSPORTO APSKAITOS RENGINI KADASTRO DUOMENYS 4K FORMA		2023-11-10	4	18-21	
7	KELIO / GATV S ATITVAR , TRIUKŠMO SIENU I , ŽELDYN , P S I J IR DVIRA I TAK , ELEKTROS APŠVIETIMO TINKLO KADASTRO DUOMENYS 5K FORMA		2023-11-10	4	22-25	
8	AUTOPAVILION , PAV SINI IR KIT PASTAT KADASTRO DUOMENYS 6K FORMA		2023-11-10	1	26	

Vidaus apyrašo lap 26

Matininkas Eugenijus Budrys

KELIO PLANAS

M1:500



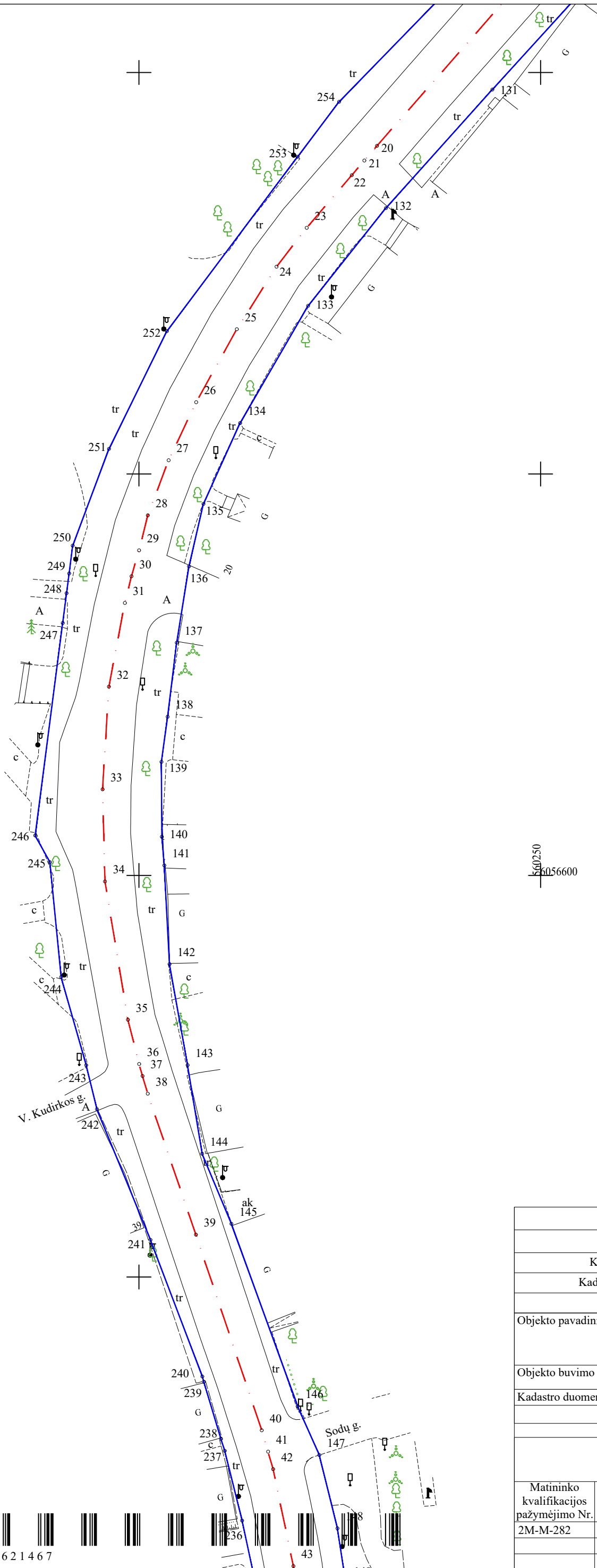
- 1
- 2
- 3
- 4
- 5
- 6
- 7

Kadastro duomenims nustatyti naudota medžiaga			
Medžiagos pavadinimas		Medžiagos parengimo data	
Kadastrinių matavimų byla, UAB Geokada		2020-04-15	
Kadastrinių matavimų byla, VĮ Registrų centras		2023-11-10	
Objekto pavadinimas		Vytauto gatvė	
Objekto buvimo vieta/adresas		Trakų r. sav. Trakų m. Vytauto g.	
Kadastro duomenų nustatymo data		2023-11-10	
Studentų g. 39 LT-08106 Vilnius, tel.: + 370 612 232 37			
Matininko kvalifikacijos pažymėjimo Nr.	Pareigos	Vardas ir pavardė	Data
2M-M-282	Matininkas	EUGENIJUS BUDRYS	2024-11-13

1172621467

KELIO PLANAS

M1:500



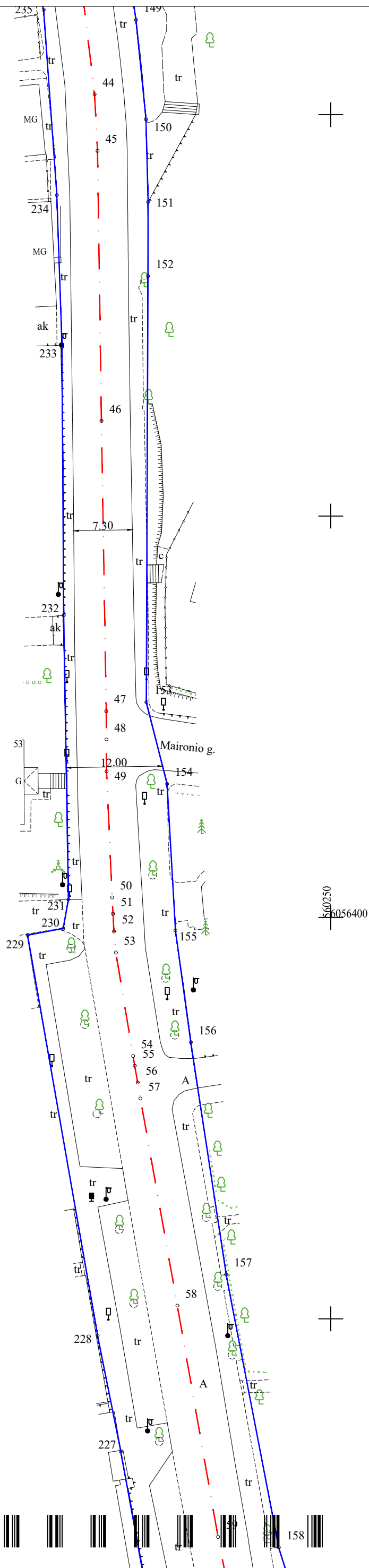
Kadastro duomenims nustatyti naudota medžiaga			
Medžiagos pavadinimas		Medžiagos parengimo data	
Kadastrinių matavimų byla, UAB Geokada		2020-04-15	
Kadastrinių matavimų byla, VĮ Registrų centras		2023-11-10	
Objekto pavadinimas		Vytauto gatvė	
Objekto buvimo vieta/adresas		Trakų r. sav. Trakų m. Vytauto g.	
Kadastro duomenų nustatymo data		2023-11-10	
Studentų g. 39 LT-08106 Vilnius, tel.: + 370 612 232 37			
Matininko kvalifikacijos pažymėjimo Nr.	Pareigos	Vardas ir pavardė	Data
2M-M-282	Matininkas	EUGENIJUS BUDRYS	2024-11-13



1172621467

KELIO PLANAS

M1:500



- 1
- 2
- 3
- 4
- 5
- 6
- 7

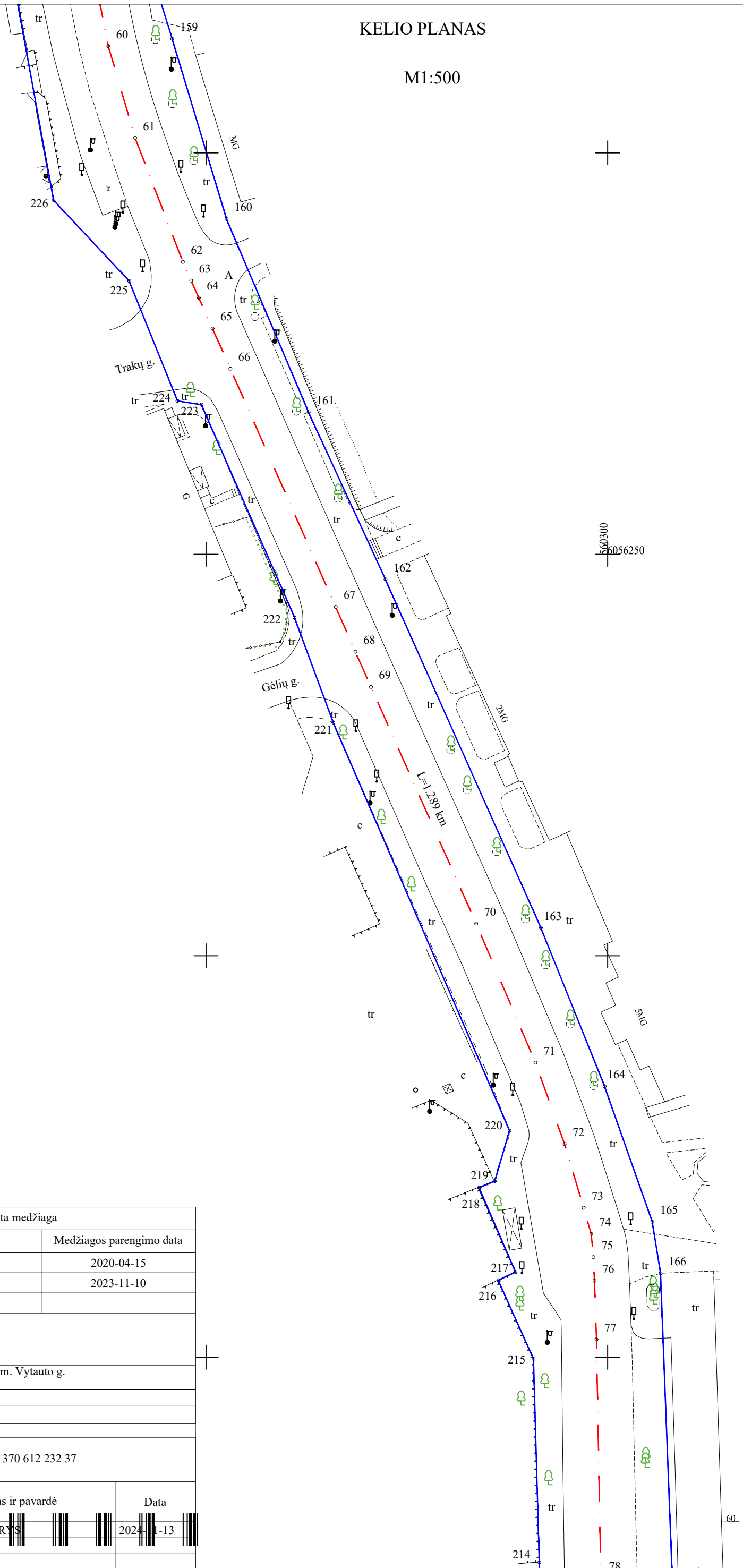


1172621467

Kadastro duomenims nustatyti naudota medžiaga			
Medžiagos pavadinimas		Medžiagos parengimo data	
Kadastrinių matavimų byla, UAB Geokada		2020-04-15	
Kadastrinių matavimų byla, VĮ Registrų centras		2023-11-10	
Objekto pavadinimas		Vytauto gatvė	
Objekto buvimo vieta/adresas		Trakų r. sav. Trakų m. Vytauto g.	
Kadastro duomenų nustatymo data		2023-11-10	
Studentų g. 39 LT-08106 Vilnius, tel.: + 370 612 232 37			
Matininko kvalifikacijos pažymėjimo Nr.	Pareigos	Vardas ir pavardė	Data
2M-M-282	Matininkas	EUGENIJUS BUDRYS	2024-11-13

KELIO PLANAS

M1:500

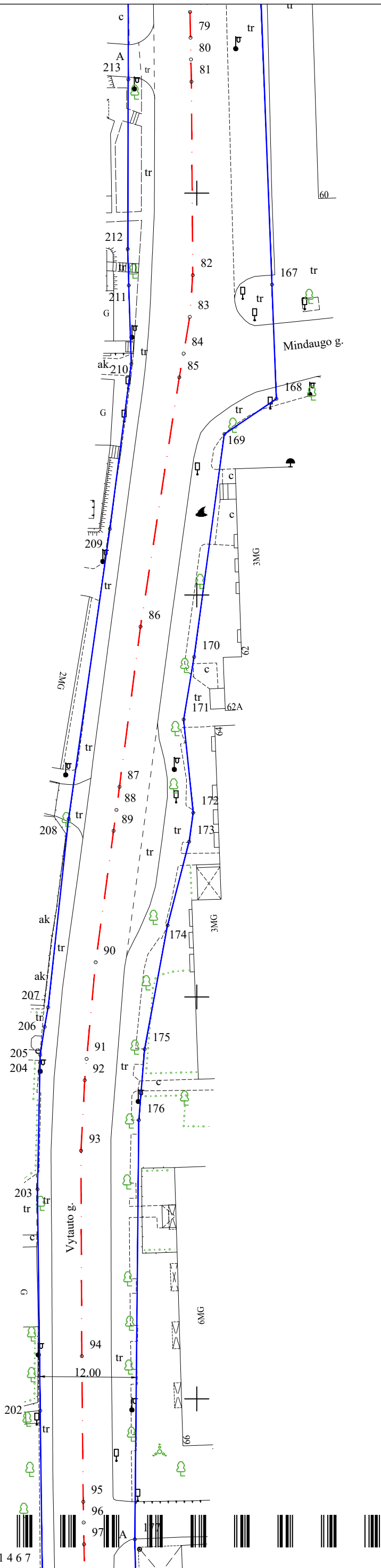


- 1
- 2
- 3
- 4
- 5
- 6
- 7

Kadastro duomenims nustatyti naudota medžiaga			
Medžiagos pavadinimas		Medžiagos parengimo data	
Kadastrinių matavimų byla, UAB Geokada		2020-04-15	
Kadastrinių matavimų byla, VĮ Registrų centras		2023-11-10	
Objekto pavadinimas		Vytauto gatvė	
Objekto buvimo vieta/adresas		Trakų r. sav. Trakų m. Vytauto g.	
Kadastro duomenų nustatymo data		2023-11-10	
Studentų g. 39 LT-08106 Vilnius, tel.: + 370 612 232 37			
Matininko kvalifikacijos pažymėjimo Nr.	Pareigos	Vardas ir pavardė	Data
2M-282	Matininkas	EUGENIJUS JUODRYS	2024-11-13
1172621467			

KELIO PLANAS

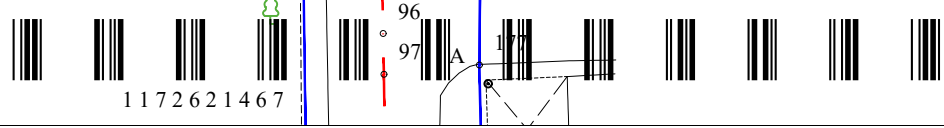
M1:500



660350
66056050



- 1
- 2
- 3
- 4
- 5
- 6
- 7

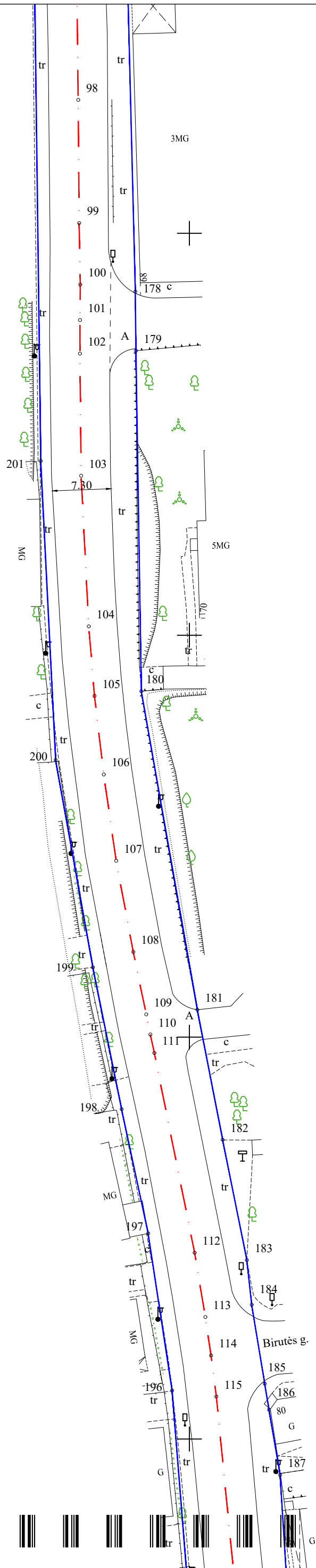


1172621467

Kadastro duomenims nustatyti naudota medžiaga			
Medžiagos pavadinimas		Medžiagos parengimo data	
Kadastrinių matavimų byla, UAB Geokada		2020-04-15	
Kadastrinių matavimų byla, VĮ Registrų centras		2023-11-10	
Objekto pavadinimas		Vytauto gatvė	
Objekto buvimo vieta/adresas		Trakų r. sav. Trakų m. Vytauto g.	
Kadastro duomenų nustatymo data		2023-11-10	
Studentų g. 39 LT-08106 Vilnius, tel.: + 370 612 232 37			
Matininko kvalifikacijos pažymėjimo Nr.	Pareigos	Vardas ir pavardė	Data
2M-M-282	Matininkas	EUGENIJUS BUDRYS	2024-11-13

KELIO PLANAS

M1:500

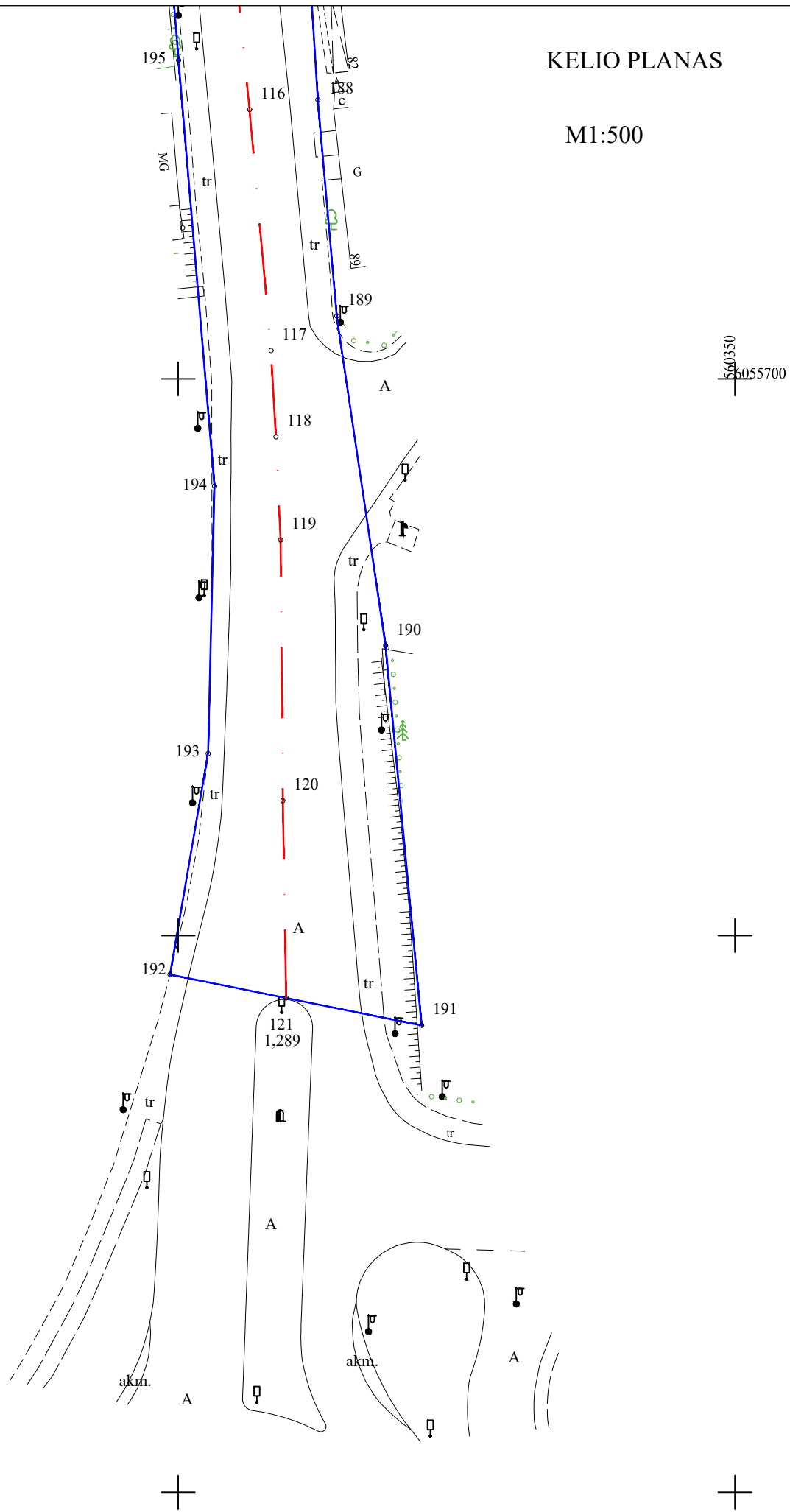


1172621467

Kadastro duomenims nustatyti naudota medžiaga			
Medžiagos pavadinimas		Medžiagos parengimo data	
Kadastrinių matavimų byla, UAB Geokada		2020-04-15	
Kadastrinių matavimų byla, VĮ Registrų centras		2023-11-10	
Objekto pavadinimas		Vytauto gatvė	
Objekto buvimo vieta/adresas		Trakų r. sav. Trakų m. Vytauto g.	
Kadastro duomenų nustatymo data		2023-11-10	
Studentų g. 39 LT-08106 Vilnius, tel.: + 370 612 232 37			
Matininko kvalifikacijos pažymėjimo Nr.	Pareigos	Vardas ir pavardė	Data
2M-M-282	Matininkas	EUGENIJUS BUDRYS	2024-11-13

KELIO PLANAS

M1:500



- 1
- 2
- 3
- 4
- 5
- 6
- 7

Kadastro duomenims nustatyti naudota medžiaga			
Medžiagos pavadinimas		Medžiagos parengimo data	
Kadastrinių matavimų byla, UAB Geokada		2020-04-15	
Kadastrinių matavimų byla, VĮ Registrų centras		2023-11-10	
Objekto pavadinimas		Vytauto gatvė	
Objekto buvimo vieta/adresas		Trakų r. sav. Trakų m. Vytauto g.	
Kadastro duomenų nustatymo data		2023-11-10	
Studentų g. 39 LT-08106 Vilnius, tel.: + 370 612 232 37			
Matininko kvalifikacijos pažymėjimo Nr.	Pareigos	Vardas ir pavardė	Data
2M-M-282	Matininkas	EUGENIJUS BUDRYS	2024-11-13



1172621467

ELEKTRONINIO DOKUMENTO METADUOMENYS

I. Dokumento pavadinimas (antraštė) Kelio planas

II. Dokumento sudarytojas (-ai)

Eugenijus Budrys, Vilnius, Studentų g. 39

III. Dokumento registracijos data ir numeris 2024-11-13 13:05:20, Nr. [1172621467](#)

IV. Pasirašymas

Parašo paskirtis: pasirašymas

Parašą sukūrusio asmens vardas, pavardė ir pareigos [Eugenijus Budrys, Matininkas, Valstybės įmonė Registrų centras](#)

Sertifikatas išduotas: Eugenijus Budrys

Parašo sukūrimo data ir laikas: [2024-11-13 13:05:20](#)

Parašo formatas: XAdES-BASELINE-T

Laiko žymoje nurodytas laikas: 2024-11-13 13:05:20

Informacija apie sertifikavimo paslaugų teikėją: RCSC IssuingCA

Sertifikato galiojimo laikas 2023-11-14 15:41:57 – 2025-11-13 15:41:57

V. Pagrindinio dokumento priedų skaičius – 1

VI. Pagrindinio dokumento pridedamų dokumentų skaičius – 0

VII. Pridedami dokumentai: nėra priedų

VIII. Dokumento specifikacijos identifikavimo žymuo ADOC-V1.0

IX. Programinės įrangos, kuria naudojantis sudarytas elektroninis dokumentas, pavadinimas
RC-DSS

X. Elektroninio dokumento grupė BeDOC

XI. Informacija apie elektroninio (-ių) parašo (-ų) tikrinimą (tikrinimo data)

Visi dokumente esantys elektroniniai parašai galioja (2024-11-13 13:06:19)

XII. Papildomi metaduomenys

Nuorašą suformavo E.Budrys, 2024-11-13 13:06:19 RC-DSS

KOORDINA I ŽINIARAŠTIS

Pavadinimas Vytauto gatv

Objekto buvimo vieta Trak r. sav. Trak m. Vytauto g.

Unikalus numeris 4400-5424-0165

Kelio ruožas 0,000 - 1,289

Koordinacijų sistema: LKS-94

Kelio riba			Kelio riba			Kelio riba			Kelio ašis			
Taško Nr.	X	Y	Taško Nr.	X	Y	Taško Nr.	X	Y	Taško Nr.	Atskaitos taško km	X	Y
122	6056832,83	560390,33	157	6056355,53	560236,98	192	6055646,51	560299,26	1	0,000	6056838,04	560383,55
123	6056815,95	560378,03	158	6056321,53	560243,52	193	6055666,34	560302,68	2	0,014	6056826,58	560374,73
124	6056784,11	560343,22	159	6056314,19	560245,78	194	6055690,37	560303,26	3	0,020	6056822,77	560371,26
125	6056767,35	560323,35	160	6056291,75	560252,55	195	6055728,60	560300,03	4	0,023	6056820,65	560369,22
126	6056765,09	560320,76	161	6056267,69	560262,76	196	6055756,03	560297,85	5	0,025	6056818,56	560367,20
127	6056756,24	560310,68	162	6056246,87	560272,34	197	6055775,58	560294,87	6	0,041	6056807,65	560356,38
128	6056749,27	560295,03	163	6056203,49	560291,69	198	6055791,04	560291,57	7	0,051	6056800,42	560348,73
129	6056735,47	560278,23	164	6056183,74	560299,62	199	6055808,68	560287,99	8	0,076	6056784,58	560329,66
130	6056711,58	560256,49	165	6056166,86	560305,56	200	6055834,47	560283,37	9	0,100	6056769,97	560311,16
131	6056697,87	560243,99	166	6056160,47	560306,59	201	6055871,68	560281,52	10	0,102	6056768,77	560309,65
132	6056683,11	560230,74	167	6056088,61	560309,34	202	6055948,53	560280,55	11	0,105	6056766,94	560307,28
133	6056670,93	560221,05	168	6056074,40	560309,89	203	6055976,07	560280,21	12	0,107	6056765,45	560305,43
134	6056656,34	560212,59	169	6056070,03	560303,43	204	6055991,79	560280,52	13	0,112	6056762,56	560301,75
135	6056646,26	560208,02	170	6056042,29	560299,67	205	6055992,79	560280,54	14	0,130	6056751,08	560287,59
136	6056638,49	560206,22	171	6056034,51	560298,37	206	6055996,27	560281,09	15	0,143	6056742,51	560277,22
137	6056628,98	560204,70	172	6056022,91	560299,56	207	6055998,72	560281,53	16	0,153	6056736,04	560270,11
138	6056619,76	560203,57	173	6056019,31	560299,05	208	6056022,15	560284,07	17	0,155	6056734,32	560268,37
139	6056614,14	560202,79	174	6056008,90	560296,37	209	6056058,23	560289,20	18	0,158	6056732,62	560266,66
140	6056604,82	560202,85	175	6055993,50	560293,51	210	6056078,75	560291,86	19	0,179	6056717,09	560252,69
141	6056601,25	560203,15	176	6055984,67	560292,80	211	6056088,52	560291,55	20	0,214	6056690,87	560229,63
142	6056588,95	560203,80	177	6055932,52	560292,30	212	6056093,04	560291,42	21	0,216	6056689,03	560228,06
143	6056576,38	560206,05	178	6055892,74	560293,27	213	6056114,14	560291,49	22	0,218	6056687,20	560226,49
147	6056527,83	560222,45	179	6055885,39	560293,35	214	6056124,47	560291,49	23	0,227	6056680,65	560220,88
144	6056565,35	560207,87	180	6055843,03	560294,02	215	6056149,79	560290,77	24	0,233	6056675,81	560217,13
145	6056556,62	560211,51	181	6055803,41	560300,98	216	6056159,59	560286,38	25	0,242	6056668,02	560212,18
146	6056533,90	560219,75	182	6055787,22	560304,13	217	6056160,61	560288,53	26	0,253	6056658,94	560207,12
148	6056518,69	560224,71	183	6055772,27	560307,13	218	6056171,11	560284,00	27	0,261	6056651,71	560203,70
149	6056511,80	560225,75	184	6055766,71	560307,74	219	6056171,93	560285,94	28	0,268	6056644,84	560201,10
150	6056499,42	560226,99	185	6055756,88	560309,36	223	6056268,62	560249,43	29	0,273	6056640,48	560200,01
151	6056489,14	560227,26	186	6055753,65	560309,89	220	6056178,22	560287,78	30	0,276	6056637,25	560199,07
152	6056479,89	560227,24	187	6055745,52	560311,27	221	6056229,04	560265,84	31	0,279	6056633,93	560198,24
153	6056426,81	560227,04	188	6055725,06	560312,54	222	6056242,14	560261,01	32	0,290	6056623,51	560196,26
154	6056416,62	560229,62	189	6055705,64	560314,24	224	6056269,10	560246,44	33	0,303	6056610,73	560195,47
155	6056398,40	560230,66	190	6055676,04	560318,62	225	6056284,02	560240,43	34	0,314	6056599,26	560195,77
156	6056384,45	560232,57	191	6055641,93	560321,86	226	6056294,10	560231,01	35	0,332	6056582,03	560198,63



* 1 1 7 2 6 0 3 4 8 1 *

Kelio riba		
Taško Nr.	X	Y
227	6056333,46	560223,85
228	6056347,90	560220,97
229	6056397,81	560212,25
230	6056398,63	560216,68
231	6056402,23	560217,33
232	6056437,64	560216,74
233	6056471,08	560216,53
234	6056489,98	560215,89
235	6056513,06	560214,25
236	6056519,66	560212,84
237	6056528,35	560210,68
238	6056529,85	560210,20
239	6056536,95	560208,08
240	6056537,60	560207,89
241	6056554,62	560201,43
242	6056570,89	560194,77
243	6056576,37	560193,43
244	6056587,34	560190,31
245	6056601,66	560188,91
246	6056604,98	560187,08
247	6056631,43	560190,51
248	6056635,15	560190,99
249	6056637,61	560191,31
250	6056641,08	560191,75
251	6056653,12	560196,27
252	6056667,78	560203,47
253	6056689,50	560219,75
254	6056696,34	560224,91
255	6056711,34	560239,51
256	6056729,01	560255,20
257	6056733,49	560259,09
258	6056740,17	560265,47
259	6056753,24	560279,21
260	6056774,93	560305,81
261	6056791,11	560327,62
262	6056803,38	560343,21
263	6056813,15	560352,43
264	6056823,79	560362,30
265	6056828,59	560366,62
266	6056843,25	560376,77

Kelio ašis			
Taško Nr.	Atskaitos taško km	X	Y
36	0,338	6056576,52	560200,02
37	0,339	6056575,03	560200,44
38	0,341	6056572,82	560201,09
39	0,360	6056555,27	560207,09
40	0,386	6056530,91	560215,29
41	0,388	6056528,25	560216,07
42	0,391	6056526,06	560216,70
43	0,403	6056513,99	560219,23
44	0,415	6056502,54	560220,59
45	0,422	6056495,49	560220,96
46	0,455	6056461,86	560221,44
47	0,491	6056425,70	560222,04
48	0,495	6056422,17	560222,06
49	0,499	6056418,20	560222,08
50	0,515	6056402,49	560222,78
51	0,517	6056400,47	560222,88
52	0,519	6056398,25	560222,99
53	0,521	6056395,63	560223,24
54	0,535	6056382,73	560225,38
55	0,536	6056381,52	560225,59
56	0,538	6056379,43	560225,95
57	0,540	6056377,44	560226,30
58	0,566	6056351,64	560230,90
59	0,595	6056322,83	560235,96
60	0,605	6056313,29	560237,83
61	0,617	6056301,86	560241,17
62	0,634	6056286,41	560247,12
63	0,636	6056284,09	560248,15
64	0,638	6056281,94	560249,10
65	0,643	6056278,11	560250,80
66	0,648	6056273,11	560253,03
67	0,681	6056243,45	560266,13
68	0,687	6056237,86	560268,60
69	0,691	6056233,48	560270,53
70	0,724	6056204,01	560283,64
71	0,743	6056186,68	560291,01
72	0,753	6056176,56	560294,64
73	0,762	6056168,61	560297,01
74	0,765	6056165,37	560297,95
75	0,768	6056162,48	560298,23
76	0,771	6056159,53	560298,36
77	0,778	6056152,22	560298,61
78	0,808	6056122,53	560299,16



* 1 1 7 2 6 0 3 4 8 1 *

Kelio ašis			
Taško Nr.	Atskaitos taško km	X	Y
79	0,811	6056119,34	560299,22
80	0,814	6056116,62	560299,28
81	0,816	6056113,87	560299,33
82	0,841	6056089,79	560299,50
83	0,846	6056084,60	560299,13
84	0,850	6056080,04	560298,36
85	0,853	6056077,08	560297,82
86	0,885	6056046,07	560293,01
87	0,905	6056026,14	560290,39
88	0,908	6056023,26	560290,01
89	0,910	6056020,66	560289,66
90	0,927	6056004,32	560287,43
91	0,939	6055992,29	560286,31
92	0,942	6055989,64	560286,08
93	0,950	6055980,88	560285,61
94	0,976	6055955,31	560285,71
95	0,994	6055937,20	560285,89
96	0,997	6055934,61	560285,94
97	0,999	6055931,91	560285,99
98	1,015	6055916,60	560286,17
99	1,030	6055901,27	560286,29
100	1,038	6055893,63	560286,43
101	1,042	6055889,21	560286,40
102	1,046	6055885,03	560286,39
103	1,061	6055869,84	560286,54
104	1,080	6055851,10	560287,49
105	1,089	6055842,45	560288,20
106	1,099	6055832,67	560289,35
107	1,110	6055821,94	560290,89
108	1,121	6055810,59	560293,02
109	1,129	6055802,83	560294,63
110	1,132	6055800,33	560295,14
111	1,134	6055798,02	560295,64
112	1,159	6055773,17	560300,64
113	1,167	6055765,19	560301,97
114	1,172	6055760,38	560302,68
115	1,177	6055755,28	560303,34
116	1,209	6055724,19	560306,41
117	1,230	6055702,54	560308,33
118	1,238	6055694,80	560308,77
119	1,247	6055685,52	560309,19
120	1,271	6055662,11	560309,40
121	1,289	6055644,40	560309,69



ELEKTRONINIO DOKUMENTO METADUOMENYS

I. Dokumento pavadinimas (antraštė) Koordinačių žiniaraštis

II. Dokumento sudarytojas (-ai)

Eugenijus Budrys, Vilnius, Studentų g. 39

III. Dokumento registracijos data ir numeris 2024-11-13 13:05:25, Nr. 1172603481

IV. Pasirašymas

Parašo paskirtis: pasirašymas

Parašą sukūrusio asmens vardas, pavardė ir pareigos Eugenijus Budrys, Matininkas, Valstybės įmonė Registrų centras

Sertifikatas išduotas: Eugenijus Budrys

Parašo sukūrimo data ir laikas: 2024-11-13 13:05:25

Parašo formatas: XAdES-BASELINE-T

Laiko žymoje nurodytas laikas: 2024-11-13 13:05:26

Informacija apie sertifikavimo paslaugų teikėją: RCSC IssuingCA

Sertifikato galiojimo laikas 2023-11-14 15:41:57 – 2025-11-13 15:41:57

V. Pagrindinio dokumento priedų skaičius – 0

VI. Pagrindinio dokumento pridedamų dokumentų skaičius – 0

VII. Pridedami dokumentai: nėra priedų

VIII. Dokumento specifikacijos identifikavimo žymuo ADOC-V1.0

IX. Programinės įrangos, kuria naudojantis sudarytas elektroninis dokumentas, pavadinimas
RC-DSS

X. Elektroninio dokumento grupė BeDOC

XI. Informacija apie elektroninio (-ių) parašo (-ų) tikrinimą (tikrinimo data)

Visi dokumente esantys elektroniniai parašai galioja (2024-11-13 13:06:31)

XII. Papildomi metaduomenys

Nuorašą suformavo E.Budrys, 2024-11-13 13:06:31 RC-DSS



* 1 1 7 2 6 0 3 4 8 1 *

Matininkas(-) EUGENIJUS BUDRYS, kvalifikacijos pažymėjimo Nr. 2M-M-282, Studentų g. 39 LT-08106 Vilnius,
tel.: + 370 612 232 37

KELIO / GATVĖS IR JOS SUDĖTINI DALIŲ KADASTRO DUOMENYS

Adresas	Trakų r. sav. Trakų m. Vytauto g.
Inžinerinio statinio grupė	Susisiekimo komunikacijiniai
Inžinerinio statinio pogrupis(paskirtis)	Gatvė
Pavadinimas	Vytauto gatvė
Žymėjimas plane	1-121
Kadastro duomenų nustatymo data	2024-11-13
Statybos būklė	Unikalus numeris 4400-5424-0165

Statybos pradžios metai:	1945	Kelio Nr.:	TSV061
Statybos pabaigos metai:	2002	Kelio ruožas:	0,000 - 1,289
Rekonstravimo pradžios metai:		Ilgis: km	1,289
Rekonstravimo pabaigos metai:		Gatvės kategorija:	D
Kap. remonto pradžios metai:		Gatvės ruožo kategorija:	
Kap. remonto pabaigos metai:		Statinio kategorija:	Nepatingasis
Papr. remonto pradžios metai:		Baigtumo procentas: %	100
Papr. remonto pabaigos metai:			

Kelias, kelio sudėtinės dalys	Mato vienetas	Kiekis
1	2	3
Važiuojamoji dalis 1-121	km	1,289
Šaligatvis 1-3	kv. m	50,32
Šaligatvis 1-9	kv. m	472,83
važiavimas 4	kv. m	19,73
Šaligatvis 5-10	kv. m	207,11
Šaligatvis 12-20	kv. m	306,06
Šaligatvis 13-16	kv. m	103,99
važiavimas 17	kv. m	12,42
Šaligatvis 18-36	kv. m	532,95
važiavimas 21	kv. m	11,35
Šaligatvis 22-29	kv. m	123,48
važiavimas 30	kv. m	23,18
Šaligatvis 31-40	kv. m	248,06
Autobusų sustojimo aikštelė 33	kv. m	33,05
Sankryža 37	vnt.	1
Šaligatvis 38-50	kv. m	266,76
Šaligatvis 42-47	kv. m	207,82
Šaligatvis 49-55	kv. m	133,58
važiavimas 51	kv. m	10,03



* 1 1 7 3 0 1 7 0 2 4 *

1	2	3
Šaligatvis 52-63	kv. m	376,58
Aikštel 55	kv. m	133,56
važiavimas 56	kv. m	16,69
Šaligatvis 57-62	kv. m	273,02
Aikštel 58	kv. m	104,9
Aikštel 60	kv. m	135,31
važiavimas 63	kv. m	18,89
Šaligatvis 64-74	kv. m	407,69
Šaligatvis 66-67	kv. m	53,17
Šaligatvis 69-79	kv. m	355,44
Pav sin 73	kv. m	8,11
Autobus sustojimo aikštel 73	kv. m	48,93
važiavimas 75	kv. m	21,49
Šaligatvis 76-77	kv. m	24,23
Aikštel 78	kv. m	274,5
važiavimas 80	kv. m	16,68
Šaligatvis 81-87	kv. m	155,07
Šaligatvis 82-83	kv. m	24,7
Šaligatvis 85-95	kv. m	373,91
važiavimas 88	kv. m	11,8
Šaligatvis 89-121	kv. m	612,28
Autobus sustojimo aikštel 89	kv. m	51,76
važiavimas 96	kv. m	14,49
Šaligatvis 97-100	kv. m	110,46
Atitvaras 98-99	m	15,32
važiavimas 101	kv. m	28,24
Šaligatvis 102-109	kv. m	236,4
važiavimas 110	kv. m	13,1
Šaligatvis 111-113	kv. m	83,11
Sankryža 114	vnt.	1
Šaligatvis 115-117	kv. m	140,75
važiavimas 118	kv. m	53,77
Šaligatvis 119-121	kv. m	90,8



ELEKTRONINIO DOKUMENTO METADUOMENYS

I. Dokumento pavadinimas (antraštė) Kelio ir jo sudėtinių dalių kadastro duomenys

II. Dokumento sudarytojas (-ai)

Eugenijus Budrys, Vilnius, Studentų g. 39

III. Dokumento registracijos data ir numeris 2024-11-21 15:45:14, Nr. 1173017024

IV. Pasirašymas

Parašo paskirtis: pasirašymas

Parašą sukūrusio asmens vardas, pavardė ir pareigos Eugenijus Budrys, Matininkas, Valstybės įmonė Registrų centras

Sertifikatas išduotas: Eugenijus Budrys

Parašo sukūrimo data ir laikas: 2024-11-21 15:45:14

Parašo formatas: XAdES-BASELINE-T

Laiko žymoje nurodytas laikas: 2024-11-21 15:45:15

Informacija apie sertifikavimo paslaugų teikėją: RCSC IssuingCA

Sertifikato galiojimo laikas 2023-11-14 15:41:57 – 2025-11-13 15:41:57

V. Pagrindinio dokumento priedų skaičius – 0

VI. Pagrindinio dokumento pridedamų dokumentų skaičius – 0

VII. Pridedami dokumentai: nėra priedų

VIII. Dokumento specifikacijos identifikavimo žymuo ADOC-V1.0

IX. Programinės įrangos, kuria naudojantis sudarytas elektroninis dokumentas, pavadinimas
RC-DSS

X. Elektroninio dokumento grupė BeDOC

XI. Informacija apie elektroninio (-ių) parašo (-ų) tikrinimą (tikrinimo data)

Visi dokumente esantys elektroniniai parašai galioja (2024-11-22 11:19:35)

XII. Papildomi metaduomenys

Nuorašą suformavo E.Budrys, 2024-11-22 11:19:35 RC-DSS



* 1 1 7 3 0 1 7 0 2 4 *

Matininkas(-) EUGENIJUS BUDRYS, kvalifikacijos pažymėjimo Nr. 2M-M-282, Studentų g. 39 LT-08106 Vilnius, tel.: + 370 612 232 37

KELIO / GATV SIRIJO SUDĖTINI DALIŲ VERIŲ NUSTATYMAS

Pavadinimas Vytauto gatvė

Kelio reikšmė

Kelio numeris TSV061

Kadastro duomenų nustatymo data 2024-11-13

Vertės nustatymo data 2024-11-13

Kelio sudėtinės dalies pavadinimas	Atskaitos taškai	Kasmetinis vertės mažinimo koeficientas	Matavimo vienetas	Kiekis	kainojimo pagrindas	Vieneto vidutinė statybos vertė, Eur	Atkūrimo kaštai (statybinė vertė), Eur	Nusidėjimas %	Atkuriamoji vertė, Eur	Vietovės pataisos koeficientas	Vidutinė rinkos vertė, Eur
1	2	3	4	5	6	7	8	9	10	11	12
Važiuojamoji dalis 1-121	1-121	5	km	1,289	NTK 2024-3.2.3	809100	1043000	75	261000	1	261000
Šaligatvis 1-3	1-3	5	kv. m	50,32	NTK 2024-3.2.11	67,69	3410	75	852	1	852
Šaligatvis 1-9	1-9	5	kv. m	472,83	NTK 2024-3.2.11	67,69	32000	75	8000	1	8000
važiavimas 4	4	5	kv. m	19,73	NTK 2024-3.2.10	88,53	1750	75	437	1	437
Šaligatvis 5-10	5-10	5	kv. m	207,11	NTK 2024-3.2.11	67,69	14000	75	3500	1	3500



* 1 1 7 2 6 2 1 4 3 2 *

1	2	3	4	5	6	7	8	9	10	11	12
Šaligatvis 12-20	12-20	5	kv. m	306,06	NTK 2024-3.2.11	67,69	20700	75	5180	1	5180
Šaligatvis 13-16	13-16	5	kv. m	103,99	NTK 2024-3.2.11	67,69	7040	75	1760	1	1760
važiavimas 17	17	5	kv. m	12,42	NTK 2024-3.2.10	88,53	1100	75	275	1	275
Šaligatvis 18-36	18-36	5	kv. m	532,95	NTK 2024-3.2.11	67,69	36100	75	9020	1	9020
važiavimas 21	21	5	kv. m	11,35	NTK 2024-3.2.10	88,53	1000	75	251	1	251
Šaligatvis 22-29	22-29	5	kv. m	123,48	NTK 2024-3.2.11	67,69	8360	75	2090	1	2090
važiavimas 30	30	5	kv. m	23,18	NTK 2024-3.2.10	81,4	1890	75	472	1	472
Šaligatvis 31-40	31-40	5	kv. m	248,06	NTK 2024-3.2.11	67,69	16800	75	4200	1	4200
Šaligatvis 38-50	38-50	5	kv. m	266,76	NTK 2024-3.2.11	67,69	18100	75	4510	1	4510
Šaligatvis 42-47	42-47	5	kv. m	207,82	NTK 2024-3.2.11	67,69	14100	75	3520	1	3520
Šaligatvis 49-55	49-55	5	kv. m	133,58	NTK 2024-3.2.11	67,69	9040	75	2260	1	2260
važiavimas 51	51	10	kv. m	10,03	NTK 2024-3.2.10	83,12	834	75	208	1	208
Šaligatvis 52-63	52-63	5	kv. m	376,58	NTK 2024-3.2.11	67,69	25500	75	6370	1	6370
Aikštel 55	55	10	kv. m	133,56	NTK 2024-3.2.8	107,25	14300	75	3580	1	3580
važiavimas 56	56	5	kv. m	16,69	NTK 2024-3.2.10	88,53	1480	75	369	1	369
Šaligatvis 57-62	57-62	5	kv. m	273,02	NTK 2024-3.2.11	67,69	18500	75	4620	1	4620



* 1 1 7 2 6 2 1 4 3 2 *

1	2	3	4	5	6	7	8	9	10	11	12
Aikštel 58	58	10	kv. m	104,9	NTK 2024-3.2.8	107,25	11300	75	2810	1	2810
Aikštel 60	60	10	kv. m	135,31	NTK 2024-3.2.8	107,25	14500	75	3630	1	3630
važiavimas 63	63	5	kv. m	18,89	NTK 2024-3.2.10	88,53	1670	75	418	1	418
Šaligatvis 64-74	64-74	5	kv. m	407,69	NTK 2024-3.2.11	67,69	27600	75	6900	1	6900
Šaligatvis 66-67	66-67	5	kv. m	53,17	NTK 2024-3.2.11	67,69	3600	75	900	1	900
Šaligatvis 69-79	69-79	5	kv. m	355,44	NTK 2024-3.2.11	67,69	24100	75	6010	1	6010
Pav sin 73	73	4	kv. m	8,11	NTK 2024-5.3.19	299,76	2430	75	608	1	608
važiavimas 75	75	10	kv. m	21,49	NTK 2024-3.2.10	83,12	1790	75	447	1	447
Šaligatvis 76-77	76-77	5	kv. m	24,23	NTK 2024-3.2.11	67,69	1640	75	410	1	410
Aikštel 78	78	10	kv. m	274,5	NTK 2024-3.2.8	107,25	29400	75	7360	1	7360
važiavimas 80	80	10	kv. m	16,68	NTK 2024-3.2.10	83,12	1390	75	347	1	347
Šaligatvis 81-87	81-87	5	kv. m	155,07	NTK 2024-3.2.11	67,69	10500	75	2620	1	2620
Šaligatvis 82-83	82-83	5	kv. m	24,7	NTK 2024-3.2.11	67,69	1670	75	418	1	418
Šaligatvis 85-95	85-95	5	kv. m	373,91	NTK 2024-3.2.11	67,69	25300	75	6330	1	6330
važiavimas 88	88	10	kv. m	11,8	NTK 2024-3.2.10	83,12	981	75	245	1	245
Šaligatvis 89-121	89-121	5	kv. m	612,28	NTK 2024-3.2.11	67,69	41400	75	10400	1	10400



* 1 1 7 2 6 2 1 4 3 2 *

1	2	3	4	5	6	7	8	9	10	11	12
važiavimas 96	96	5	kv. m	14,49	NTK 2024-3.2.10	88,53	1280	75	321	1	321
Šaligatvis 97-100	97-100	5	kv. m	110,46	NTK 2024-3.2.11	79,2	8750	75	2190	1	2190
važiavimas 101	101	5	kv. m	28,24	NTK 2024-3.2.10	81,4	2300	75	575	1	575
Šaligatvis 102-109	102-109	5	kv. m	236,4	NTK 2024-3.2.11	67,69	16000	75	4000	1	4000
važiavimas 110	110	5	kv. m	13,1	NTK 2024-3.2.10	88,53	1160	75	290	1	290
Šaligatvis 111-113	111-113	5	kv. m	83,11	NTK 2024-3.2.11	67,69	5630	75	1410	1	1410
Šaligatvis 115-117	115-117	5	kv. m	140,75	NTK 2024-3.2.11	67,69	9530	75	2380	1	2380
važiavimas 118	118	5	kv. m	53,77	NTK 2024-3.2.10	81,4	4380	75	1090	1	1090
Šaligatvis 119-121	119-121	5	kv. m	90,8	NTK 2024-3.2.11	67,69	6150	75	1540	1	1540
Viso							1543000		386000		386000

Matininkas

EUGENIJUS BUDRYS

2024-11-13 13:05:30



* 1 1 7 2 6 2 1 4 3 2 *

Lapas 4 iš 4

ELEKTRONINIO DOKUMENTO METADUOMENYS

I. Dokumento pavadinimas (antraštė) Kelio ir jo sudėtinių dalių įkainojimas (perkainojimas)

II. Dokumento sudarytojas (-ai)

Eugenijus Budrys, Vilnius, Studentų g. 39

III. Dokumento registracijos data ir numeris 2024-11-13 13:05:30, Nr. 1172621432

IV. Pasirašymas

Parašo paskirtis: pasirašymas

Parašą sukūrusio asmens vardas, pavardė ir pareigos Eugenijus Budrys, Matininkas, Valstybės įmonė Registrų centras

Sertifikatas išduotas: Eugenijus Budrys

Parašo sukūrimo data ir laikas: 2024-11-13 13:05:30

Parašo formatas: XAdES-BASELINE-T

Laiko žymoje nurodytas laikas: 2024-11-13 13:05:31

Informacija apie sertifikavimo paslaugų teikėją: RCSC IssuingCA

Sertifikato galiojimo laikas 2023-11-14 15:41:57 – 2025-11-13 15:41:57

V. Pagrindinio dokumento priedų skaičius – 0

VI. Pagrindinio dokumento pridedamų dokumentų skaičius – 0

VII. Pridedami dokumentai: nėra priedų

VIII. Dokumento specifikacijos identifikavimo žymuo ADOC-V1.0

IX. Programinės įrangos, kuria naudojantis sudarytas elektroninis dokumentas, pavadinimas
RC-DSS

X. Elektroninio dokumento grupė BeDOC

XI. Informacija apie elektroninio (-ių) parašo (-ų) tikrinimą (tikrinimo data)

Visi dokumente esantys elektroniniai parašai galioja (2024-11-13 13:06:47)

XII. Papildomi metaduomenys

Nuorašą suformavo E.Budrys, 2024-11-13 13:06:47 RC-DSS



* 1 1 7 2 6 2 1 4 3 2 *

Matininkas(-) EUGENIJUS BUDRYS, kvalifikacijos pažymėjimo Nr. 2M-M-282, Studentų g. 39 LT-08106 Vilnius, tel.: + 370 612 232 37

KELIO / GATVĖS VAŽIUOJAMOSIOS DALIES IR ŽEMĖS SANKASOS KADASTRO DUOMENYS

Pavadinimas Vytauto gatvė

Kelio reikšmė

Kelio numeris TSV061

Kadastro duomenų nustatymo data 2024-11-13

Kelio sudėtinės dalies pavadinimas	Ruožo su vienodais kelio dangos ir sankasos plotais ir tipais pradžia				Ruožo su vienodais kelio dangos ir sankasos plotais ir tipais pabaiga				Ruožo ilgis, km.	Ruožo kategorija	Eismo juostų skaičius	Kelio plotis, m	Kelio sankasos plotis, m	Kelio sankasos tipas	Kelio dangos plotis, m	Kelio dangos rūšis	Metai							
	atskaitos duomenys ašyje		koordinatės		atskaitos duomenys ašyje		koordinatės										Pradžios/Pabaigos							
	taško Nr.	km	X	Y	taško Nr.	km	X	Y									Statybos	Rekonstravimo	Kapitalinio remonto	Paprasto remonto				
1	2	3	4	5	6	7	8	9	10	11	12	13	14	15	16	17	18	19	20	21				
Važiuojamoji dalis 1-121	1	0,000	6056838,04	560383,55	121	1,289	6055644,40	560309,69	1,289		Dvi	12			7,3	Asfaltbetonis	1945				2002			

Matininkas

EUGENIJUS BUDRYS



* 1 1 7 2 6 2 1 4 2 7 *

ELEKTRONINIO DOKUMENTO METADUOMENYS

I. Dokumento pavadinimas (antraštė) Kelio važiuojamosios dalies ir žemės sankasos kadastro duomenys

II. Dokumento sudarytojas (-ai)

Eugenijus Budrys, Vilnius, Studentų g. 39

III. Dokumento registracijos data ir numeris 2024-11-13 13:05:32, Nr. 1172621427

IV. Pasirašymas

Parašo paskirtis: pasirašymas

Parašą sukūrusio asmens vardas, pavardė ir pareigos Eugenijus Budrys, Matininkas, Valstybės įmonė Registrų centras

Sertifikatas išduotas: Eugenijus Budrys

Parašo sukūrimo data ir laikas: 2024-11-13 13:05:32

Parašo formatas: XAdES-BASELINE-T

Laiko žymoje nurodytas laikas: 2024-11-13 13:05:33

Informacija apie sertifikavimo paslaugų teikėją: RCSC IssuingCA

Sertifikato galiojimo laikas 2023-11-14 15:41:57 – 2025-11-13 15:41:57

V. Pagrindinio dokumento priedų skaičius – 0

VI. Pagrindinio dokumento pridedamų dokumentų skaičius – 0

VII. Pridedami dokumentai: nėra priedų

VIII. Dokumento specifikacijos identifikavimo žymuo ADOC-V1.0

IX. Programinės įrangos, kuria naudojantis sudarytas elektroninis dokumentas, pavadinimas
RC-DSS

X. Elektroninio dokumento grupė BeDOC

XI. Informacija apie elektroninio (-ių) parašo (-ų) tikrinimą (tikrinimo data)

Visi dokumente esantys elektroniniai parašai galioja (2024-11-13 13:06:57)

XII. Papildomi metaduomenys

Nuorašą suformavo E.Budrys, 2024-11-13 13:06:57 RC-DSS



* 1 1 7 2 6 2 1 4 2 7 *

Matininkas(-) EUGENIJUS BUDRYS, kvalifikacijos pažymėjimo Nr. 2M-M-282, Studentų g. 39 LT-08106 Vilnius, tel.: + 370 612 232 37

KELIO / GATVĖS SANKRYŽYS, TILTAS, VIADUKAS, ESTAKADA, PRALAIMAS, AUTOBUSŲ SUSTOJIMO IR POILSIO AIKŠTELIS, ŠVIESOFORAS, KELIO ORO SLYGOS STEBĖJIMO IR TRANSPORTO APSKAITOS RENGINIO KADASTRO DUOMENYS

Pavadinimas Vytauto gatvė

Kelio reikšmė

Kelio numeris TSV061

Kadastro duomenų nustatymo data 2024-11-13

Kelio sudėtinės dalies pavadinimas	Atskaitos duomenys ašyje		Centro koordinatės		Medžiaga/ Dangos rūšis	Mato vienetas	Kiekis	Kelio pusė	Klieties pavadinimas	Metai			
	taško Nr.	km	X	Y						Pradžios/Pabaigos			
										Statybos	Rekonstravimo	Kapitalinio remonto	Paprasto remonto
1	2	3	4	5	6	7	8	9	10	11	12	13	14
važiavimas 4	4	0,023	6056820,65	560369,22	Asfaltbetonis	kv. m	19,73	Dešin		1945			
										2002			
Sankryža 11	11	0,105	6056766,94	560307,28	Asfaltbetonis					1945			
										2002			
važiavimas 17	17	0,155	6056734,32	560268,37	Asfaltbetonis	kv. m	12,42	Dešin		1945			
										2002			



* 1 1 7 2 6 2 1 4 2 8 *

1	2	3	4	5	6	7	8	9	10	11	12	13	14
važiavimas 21	21	0,216	6056689,03	560228,06	Asfaltbetonis	kv. m	11,35	Kair		1945			
										2002			
važiavimas 30	30	0,276	6056637,25	560199,07	Asfaltbetonis	kv. m	23,18	Kair		1945			
										2002			
Autobus sustojimo aikštel 33	33	0,303	6056610,73	560195,47	Asfaltbetonis	kv. m	33,05	Dešin		1945			
										2002			
Sankryža 37	37	0,339	6056575,03	560200,44	Asfaltbetonis	vnt.	1			1945			
										2002			
Sankryža 41	41	0,388	6056528,25	560216,07	Asfaltbetonis					1945			
										2002			
Sankryža 48	48	0,495	6056422,17	560222,06	Asfaltbetonis					1945			
										2002			
važiavimas 51	51	0,517	6056400,47	560222,88	Betono trinkel s	kv. m	10,03	Dešin		1945			
										2002			
Aikštel 55	55	0,535	6056382,73	560225,38	Betono trinkel s	kv. m	133,56	Dešin		1945			
										2002			
važiavimas 56	56	0,538	6056379,43	560225,95	Asfaltbetonis	kv. m	16,69	Kair		1945			
										2002			
Aikštel 58	58	0,566	6056351,64	560230,9	Betono trinkel s	kv. m	104,9	Dešin		1945			
										2002			
Aikštel 60	60	0,605	6056313,29	560237,83	Betono trinkel s	kv. m	135,31	Dešin		1945			
										2002			



* 1 1 7 2 6 2 1 4 2 8 *

1	2	3	4	5	6	7	8	9	10	11	12	13	14
važiavimas 63	63	0,636	6056284,09	560248,15	Asfaltbetonis	kv. m	18,89	Kair		1945			
										2002			
Sankryža 65	65	0,643	6056278,11	560250,8	Asfaltbetonis					1945			
										2002			
Sankryža 68	68	0,687	6056237,86	560268,6	Asfaltbetonis					1945			
										2002			
Autobus sustojimo aikštel 73	73	0,762	6056168,61	560297,01	Asfaltbetonis	kv. m	48,93	Dešin		1945			
										2002			
važiavimas 75	75	0,768	6056162,48	560298,23	Betono trinkel s	kv. m	21,49	Kair		1945			
										2002			
Aikštel 78	78	0,808	6056122,53	560299,16	Betono trinkel s	kv. m	274,5	Kair		1945			
										2002			
važiavimas 80	80	0,814	6056116,62	560299,28	Betono trinkel s	kv. m	16,68	Dešin		1945			
										2002			
Sankryža 84	84	0,850	6056080,04	560298,36	Asfaltbetonis					1945			
										2002			
važiavimas 88	88	0,908	6056023,26	560290,01	Betono trinkel s	kv. m	11,8	Dešin		1945			
										2002			
Autobus sustojimo aikštel 89	89	0,910	6056020,66	560289,66	Betono trinkel s	kv. m	51,76	Kair		1945			
										2002			
važiavimas 96	96	0,997	6055934,61	560285,94	Asfaltbetonis	kv. m	14,49	Kair		1945			
										2002			



* 1 1 7 2 6 2 1 4 2 8 *

1	2	3	4	5	6	7	8	9	10	11	12	13	14
važiavimas 101	101	1,042	6055889,21	560286,4	Asfaltbetonis	kv. m	28,24	Kair		1945			
										2002			
važiavimas 110	110	1,132	6055800,33	560295,14	Asfaltbetonis	kv. m	13,1	Kair		1945			
										2002			
Sankryža 114	114	1,172	6055760,38	560302,68	Asfaltbetonis	vnt.	1			1945			
										2002			
važiavimas 118	118	1,238	6055694,8	560308,77	Asfaltbetonis	kv. m	53,77	Kair		1945			
										2002			

Matininkas

EUGENIJUS BUDRYS

2024-11-13 13:05:35



* 1 1 7 2 6 2 1 4 2 8 *

Lapas 4 iš 4

ELEKTRONINIO DOKUMENTO METADUOMENYS

I. Dokumento pavadinimas (antraštė) Kelio sankryžų, tiltų, viadukų, estakadų, pralaidų, autobusų sustojimo ir poilsio aikštelių, šviesoforų, kelio oro sąlygų stebėjimo ir transporto apskaitos įrenginių kadastro duomenys

II. Dokumento sudarytojas (-ai)

Eugenijus Budrys, Vilnius, Studentų g. 39

III. Dokumento registracijos data ir numeris 2024-11-13 13:05:35, Nr. 1172621428

IV. Pasirašymas

Parašo paskirtis: pasirašymas

Parašą sukūrusio asmens vardas, pavardė ir pareigos Eugenijus Budrys, Matininkas, Valstybės įmonė Registrų centras

Sertifikatas išduotas: Eugenijus Budrys

Parašo sukūrimo data ir laikas: 2024-11-13 13:05:35

Parašo formatas: XAdES-BASELINE-T

Laiko žymoje nurodytas laikas: 2024-11-13 13:05:35

Informacija apie sertifikavimo paslaugų teikėją: RCSC IssuingCA

Sertifikato galiojimo laikas 2023-11-14 15:41:57 – 2025-11-13 15:41:57

V. Pagrindinio dokumento priedų skaičius – 0

VI. Pagrindinio dokumento pridedamų dokumentų skaičius – 0

VII. Pridedami dokumentai: nėra priedų

VIII. Dokumento specifikacijos identifikavimo žymuo ADOC-V1.0

IX. Programinės įrangos, kuria naudojantis sudarytas elektroninis dokumentas, pavadinimas
RC-DSS

X. Elektroninio dokumento grupė BeDOC

XI. Informacija apie elektroninio (-ių) parašo (-ų) tikrinimą (tikrinimo data)

Visi dokumente esantys elektroniniai parašai galioja (2024-11-13 13:07:03)

XII. Papildomi metaduomenys

Nuorašą suformavo E.Budrys, 2024-11-13 13:07:03 RC-DSS



* 1 1 7 2 6 2 1 4 2 8 *

Matininkas(-) EUGENIJUS BUDRYS, kvalifikacijos pažymėjimo Nr. 2M-M-282, Studentų g. 39 LT-08106 Vilnius, tel.: + 370 612 232 37

**KELIO / GATVĖS ATITVARA, TRIUKŠMO SIENŪS, ŽELDYNŲ, PUSIŲ IR DVIRAČIŲ TAKŲ, ELEKTROS APŠVIETIMO TINKLO
KADASTRO DUOMENYS**

Pavadinimas Vytauto gatvė

Kelio reikšmė

Kelio numeris TSV061

Kadastro duomenų nustatymo data 2024-11-13

Kelio sudėtinės dalies pavadinimas	Ruožo su vienodais kelio dangos ir sankasos pločiais ir tipais pradžia				Ruožo su vienodais kelio dangos ir sankasos pločiais ir tipais pabaiga				Medžiaga/ Dangos rūšis	Mato vienetas	Kiekis	Kelio pusė (kairė, dešinė)	Elektros apšvietimo tinklo tipas	Laidininko skerspjūvis	Metai			
	atskaitos duomenys		koordinatės		atskaitos duomenys		koordinatės								Pradžios/Pabaigos			
	taško Nr.	km	X	Y	taško Nr.	km	X	Y							Statybos	Rekonstravimo	Kapitalinio remonto	Paprasto remonto
1	2	3	4	5	6	7	8	9	10	11	12	13	14	15	16	17	18	19
Šaligatvis 1-3	1	0,000	6056838,04	560383,55	3	0,020	6056822,77	560371,26	Betono trinkelės	kv. m	50,32	Dešinė			1945			
															2002			
Šaligatvis 1-9	1	0,000	6056838,04	560383,55	9	0,100	6056769,97	560311,16	Betono trinkelės	kv. m	472,83	Kairė			1945			
															2002			
Šaligatvis 5-10	5	0,025	6056818,56	560367,2	10	0,102	6056768,77	560309,65	Betono trinkelės	kv. m	207,11	Dešinė			1945			
															2002			



* 1 1 7 2 6 2 1 4 2 9 *

1	2	3	4	5	6	7	8	9	10	11	12	13	14	15	16	17	18	19
Šaligatvis 12-20	12	0,107	6056765,45	560305,43	20	0,214	6056690,87	560229,63	Betono trinkel s	kv. m	306,06	Kair			1945			
															2002			
Šaligatvis 13-16	13	0,112	6056762,56	560301,75	16	0,153	6056736,04	560270,11	Betono trinkel s	kv. m	103,99	Dešin			1945			
															2002			
Šaligatvis 18-36	18	0,158	6056732,62	560266,66	36	0,338	6056576,52	560200,02	Betono trinkel s	kv. m	532,95	Dešin			1945			
															2002			
Šaligatvis 22-29	22	0,218	6056687,2	560226,49	29	0,273	6056640,48	560200,01	Betono trinkel s	kv. m	123,48	Kair			1945			
															2002			
Šaligatvis 31-40	31	0,279	6056633,93	560198,24	40	0,386	6056530,91	560215,29	Betono trinkel s	kv. m	248,06	Kair			1945			
															2002			
Šaligatvis 38-50	38	0,341	6056572,82	560201,09	50	0,515	6056402,49	560222,78	Betono trinkel s	kv. m	266,76	Dešin			1945			
															2002			
Šaligatvis 42-47	42	0,391	6056526,06	560216,7	47	0,491	6056425,7	560222,04	Betono trinkel s	kv. m	207,82	Kair			1945			
															2002			
Šaligatvis 49-55	49	0,499	6056418,2	560222,08	55	0,536	6056381,52	560225,59	Betono trinkel s	kv. m	133,58	Kair			1945			
															2002			
Šaligatvis 52-63	52	0,519	6056398,25	560222,99	63	0,636	6056284,09	560248,15	Betono trinkel s	kv. m	376,58	Dešin			1945			
															2002			
Šaligatvis 57-62	57	0,540	6056377,44	560226,3	62	0,634	6056286,41	560247,12	Betono trinkel s	kv. m	273,02	Kair			1945			
															2002			
Šaligatvis 64-74	64	0,638	6056281,94	560249,1	74	0,765	6056165,37	560297,95	Betono trinkel s	kv. m	407,69	Kair			1945			
															2002			



* 1 1 7 2 6 2 1 4 2 9 *

1	2	3	4	5	6	7	8	9	10	11	12	13	14	15	16	17	18	19
Šaligatvis 66-67	66	0,648	6056273,11	560253,03	67	0,681	6056243,45	560266,13	Betono trinkel s	kv. m	53,17	Dešin			1945			
															2002			
Šaligatvis 69-79	69	0,691	6056233,48	560270,53	79	0,811	6056119,34	560299,22	Betono trinkel s	kv. m	355,44	Dešin			1945			
															2002			
Šaligatvis 76-77	76	0,771	6056159,53	560298,36	77	0,778	6056152,22	560298,61	Betono trinkel s	kv. m	24,23	Kair			1945			
															2002			
Šaligatvis 81-87	81	0,816	6056113,87	560299,33	87	0,905	6056026,14	560290,39	Betono trinkel s	kv. m	155,07	Dešin			1945			
															2002			
Šaligatvis 82-83	82	0,841	6056089,79	560299,5	83	0,846	6056084,6	560299,13	Betono trinkel s	kv. m	24,7	Kair			1945			
															2002			
Šaligatvis 85-95	85	0,853	6056077,08	560297,82	95	0,994	6055937,2	560285,89	Betono trinkel s	kv. m	373,91	Kair			1945			
															2002			
Šaligatvis 89-121	89	0,910	6056020,66	560289,66	121	1,289	6055644,4	560309,69	Betono trinkel s	kv. m	612,28	Dešin			1945			
															2002			
Šaligatvis 97-100	97	0,999	6055931,91	560285,99	100	1,038	6055893,63	560286,43	Betono trinkel s	kv. m	110,46	Kair			1945			
															2002			
Atitvaras 98-99	98	1,015	6055916,6	560286,17	99	1,030	6055901,27	560286,29	Metalas	m	15,32	Kair			2002			
															2002			
Šaligatvis 102-109	102	1,046	6055885,03	560286,39	109	1,129	6055802,83	560294,63	Betono trinkel s	kv. m	236,4	Kair			1945			
															2002			
Šaligatvis 111-113	111	1,134	6055798,02	560295,64	113	1,167	6055765,19	560301,97	Betono trinkel s	kv. m	83,11	Kair			1945			
															2002			



* 1 1 7 2 6 2 1 4 2 9 *

1	2	3	4	5	6	7	8	9	10	11	12	13	14	15	16	17	18	19
Šaligatvis 115-117	115	1,177	6055755,28	560303,34	117	1,230	6055702,54	560308,33	Betono trinkel s	kv. m	140,75	Kair			1945			
															2002			
Šaligatvis 119-121	119	1,247	6055685,52	560309,19	121	1,289	6055644,4	560309,69	Betono trinkel s	kv. m	90,8	Kair			1945			
															2002			

Matininkas

EUGENIJUS BUDRYS

2024-11-13 13:05:37



* 1 1 7 2 6 2 1 4 2 9 *

Lapas 4 iš 4

ELEKTRONINIO DOKUMENTO METADUOMENYS

I. Dokumento pavadinimas (antraštė) Kelio atitvarų, triukšmo sienučių, želdynų, pėsčiųjų ir dviračių takų, elektros apšvietimo tinklo kadastro duomenys

II. Dokumento sudarytojas (-ai)

Eugenijus Budrys, Vilnius, Studentų g. 39

III. Dokumento registracijos data ir numeris 2024-11-13 13:05:37, Nr. 1172621429

IV. Pasirašymas

Parašo paskirtis: pasirašymas

Parašą sukūrusio asmens vardas, pavardė ir pareigos Eugenijus Budrys, Matininkas, Valstybės įmonė Registrų centras

Sertifikatas išduotas: Eugenijus Budrys

Parašo sukūrimo data ir laikas: 2024-11-13 13:05:37

Parašo formatas: XAdES-BASELINE-T

Laiko žymoje nurodytas laikas: 2024-11-13 13:05:37

Informacija apie sertifikavimo paslaugų teikėją: RCSC IssuingCA

Sertifikato galiojimo laikas 2023-11-14 15:41:57 – 2025-11-13 15:41:57

V. Pagrindinio dokumento priedų skaičius – 0

VI. Pagrindinio dokumento pridedamų dokumentų skaičius – 0

VII. Pridedami dokumentai: nėra priedų

VIII. Dokumento specifikacijos identifikavimo žymuo ADOC-V1.0

IX. Programinės įrangos, kuria naudojantis sudarytas elektroninis dokumentas, pavadinimas
RC-DSS

X. Elektroninio dokumento grupė BeDOC

XI. Informacija apie elektroninio (-ių) parašo (-ų) tikrinimą (tikrinimo data)

Visi dokumente esantys elektroniniai parašai galioja (2024-11-13 13:07:10)

XII. Papildomi metaduomenys

Nuorašą suformavo E.Budrys, 2024-11-13 13:07:10 RC-DSS



* 1 1 7 2 6 2 1 4 2 9 *

Matininkas(-) EUGENIJUS BUDRYS, kvalifikacijos pažymėjimo Nr. 2M-M-282, Studentų g. 39 LT-08106 Vilnius, tel.: + 370 612 232 37

AUTOPAVILIONŲ, PAVSINIŲ IR KITŲ STATINIŲ KADASTRO DUOMENYS

Pavadinimas Vytauto gatvė

Kelio reikšmė

Kelio numeris TSV061

Kadastro duomenų nustatymo data 2024-11-13

Kelio sudėtinės dalies pavadinimas	Atskaitos duomenys ašyje		Centro koordinatės		Medžiaga	Kiekis	Mato vienetas	Kelio pusė (kairė, dešinė)	Metai			
	taško Nr.	km	X	Y					Pradžios/Pabaigos			
									Statybos	Rekonstravimo	Kapitalinio remonto	Paprasto remonto
1	2	3	4	5	6	7	8	9	10	11	12	13
Pavsinis 73	73	0,762	6056168,61	560297,01	Stiklas	8,11	kv. m	Dešinė	2002			
									2002			

Matininkas

EUGENIJUS BUDRYS



* 1 1 7 2 6 2 1 4 3 0 *

ELEKTRONINIO DOKUMENTO METADUOMENYS

I. Dokumento pavadinimas (antraštė) Autopavilionų, pavėsinių ir kitų pastatų kadastro duomenys

II. Dokumento sudarytojas (-ai)

Eugenijus Budrys, Vilnius, Studentų g. 39

III. Dokumento registracijos data ir numeris 2024-11-13 13:05:38, Nr. 1172621430

IV. Pasirašymas

Parašo paskirtis: pasirašymas

Parašą sukūrusio asmens vardas, pavardė ir pareigos Eugenijus Budrys, Matininkas, Valstybės įmonė Registrų centras

Sertifikatas išduotas: Eugenijus Budrys

Parašo sukūrimo data ir laikas: 2024-11-13 13:05:38

Parašo formatas: XAdES-BASELINE-T

Laiko žymoje nurodytas laikas: 2024-11-13 13:05:39

Informacija apie sertifikavimo paslaugų teikėją: RCSC IssuingCA

Sertifikato galiojimo laikas 2023-11-14 15:41:57 – 2025-11-13 15:41:57

V. Pagrindinio dokumento priedų skaičius – 0

VI. Pagrindinio dokumento pridedamų dokumentų skaičius – 0

VII. Pridedami dokumentai: nėra priedų

VIII. Dokumento specifikacijos identifikavimo žymuo ADOC-V1.0

IX. Programinės įrangos, kuria naudojantis sudarytas elektroninis dokumentas, pavadinimas
RC-DSS

X. Elektroninio dokumento grupė BeDOC

XI. Informacija apie elektroninio (-ių) parašo (-ų) tikrinimą (tikrinimo data)

Visi dokumente esantys elektroniniai parašai galioja (2024-11-13 13:07:17)

XII. Papildomi metaduomenys

Nuorašą suformavo E.Budrys, 2024-11-13 13:07:17 RC-DSS



* 1 1 7 2 6 2 1 4 3 0 *