



## UAB „PLENTPROJEKTAS”

**STATYTOJAS** VĮ LIETUVOS AUTOMOBILIŲ KELIŲ DIREKCIJA

**PROJEKTO PAVADINIMAS** VALSTYBINĖS REIKŠMĖS RAJONINIO KELIO NR. 3201 TRUKIAI – PRŪSALIAI RUAŽO NUO 2,158 IKI 4,299 KM KAPITALINIO REMONTO TECHNINIS DARBO PROJEKTAS

**STADIJA** TECHNINIS DARBO PROJEKTAS



**STATYBOS RŪŠIS** KAPITALINIS REMONTAS

**STATINIO KATEGORIJA** YPATINGAS

**PROJEKTO DALIS** INŽINERINIAI GEODEZINIAI TYRINĖJIMAI

**TOMAS** I



**KOMPLEKSO NR.** 0462

Pareigos	Kvalifikacijos atestato Nr.	V. Pavardė	Parašas
Direktorė	-	A. Sirtautienė	
Projekto vadovas	30410	A. Vilkelis	

VILNIUS, 2020

## PROJEKTO SUDĖTIES ŽINIARAŠTIS

Eil. Nr.	Tomas	Pavadinimas
1.	I	Inžineriniai geodeziniai tyrinėjimai
2.	II	Inžineriniai geologiniai tyrimai
3.	III	Bendroji dalis
4.	IV	Susisiekimo dalis
5.	V	Vandentiekio ir nuotekų šalinimo dalis
6.	VI	Elektrotechnikos dalis (lauko apšvietimo tinklai)
7.	VII	Elektrotechnikos dalis. Elektros tinklų ir įrenginių perkėlimas (rekonstravimas)
8.	VIII	Elektrotechnikos dalis. AB „LTG Infra“ elektros tinklų rekonstravimas
9.	IX	Elektroninių ryšių (telekomunikacijų) dalis
10.	X	Pasirengimo statybai ir statybos darbų organizavimo dalis
11.	XI	Statybos skaičiuojamosios kainos nustatymo dalis

0	2021-01	Statybos leidimui, konkursui ir statybai		
Laida	Išleidimo data	Laidos statusas. Keitimo priežastis (jei taikoma)		
KVAL. PATV. DOK. NR		„PLENTPROJEKTAS“ uždaroji akcinė bendrovė	STATINIO PROJEKTO PAVADINIMAS Valstybinės reikšmės rajoninio kelio Nr. 3201 Truikiai - Prūsaliai ruožo nuo 2,158 iki 4,299 km kapitalinio remonto techninis darbo projektas	
30410	PV	A. Vilkelis		STATINIO NUMERIS IR PAVADINIMAS, DOKUMENTO PAVADINIMAS
				Projekto sudėties žiniaraštis
				Laida
				0
LT	STATYTOJAS (UŽSAKOVAS) VĮ Lietuvos automobilių kelių direkcija		DOKUMENTO ŽYMUO 0462-TDP-PSŽ	Lapas
				Lapų
				1
				1



## **TOPOGRAFINĖ NUOTRAUKA M 1:500**

**ADRESAS: Stoties g. 13, Plungė, Plungės m. sen., Plungės r. sav.**

Direktorius

**Arminas Petrauskas**

Geodezininkė

**Viktorija Šeštavickaitė**

ELEKTRĖNAI  
2020

UAB „Inžinerijos centras“  
Elektrėnai, Draugystės g. 20  
Įmonės kodas 303172990

Tel. +370 604 44692  
El. paštas: [info@inzinerijoscentras.lt](mailto:info@inzinerijoscentras.lt)  
Internete: [www.inzinerijoscentras.lt](http://www.inzinerijoscentras.lt)

AB “DnB NORD” bankas  
A/s LT294010051002049290

PRIEDAS Nr.1

REPERIŲ ŽINIARAŠTIS Stoties g., Plungė, Plungės m. sen., Plungės m.

Eil.Nr	Reperio altitudė, m	Reperio koordinatės	Pk+	Kelio pusė	Atstumas nuo ašies, m	Reperio rūšis
		X;Y				
1	115.24	6200381.14 ; 365689.76		Dešinė	-	Šulinio dangtis
2	115.32	6200475.85 ; 364847.40		Dešinė	-	Šulinio dangtis
3	111.59	6200095.98 ; 364005.41		Dešinė	-	Šulinio dangtis

Geodezininkas

Arminas Petrauskas, Kval. paž. Nr. 1GKV-1625

parašas



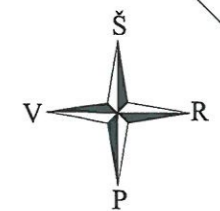
33/60 - 0342

33/60 - 0343

33/60 - 0362

33/60 - 0363

365550  
3200450

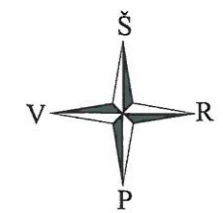
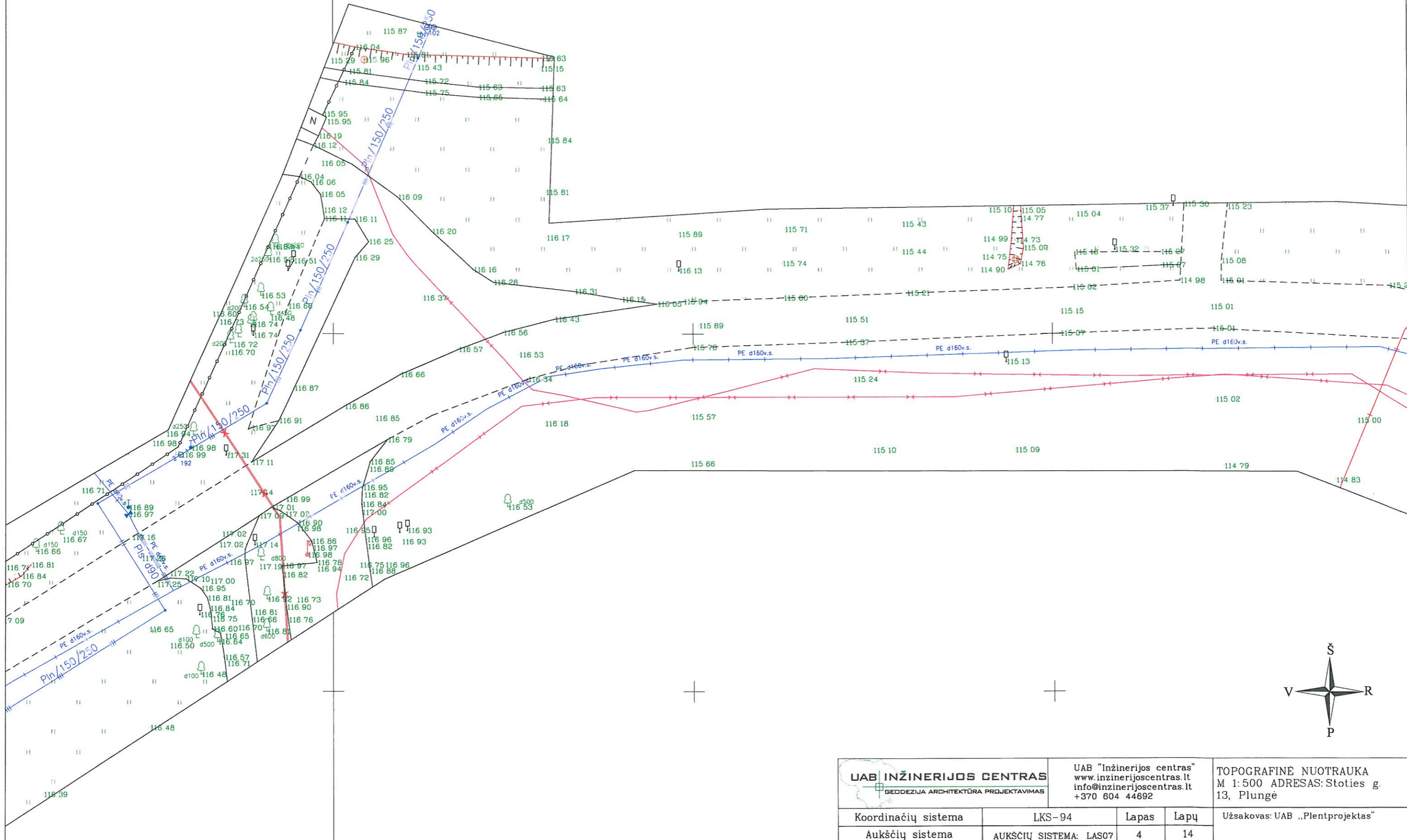



<b>UAB INŽINERIJOS CENTRAS</b> GEODEZIJA ARCHITEKTŪRA PROJEKTAVIMAS		UAB "Inžinerijos centras" www.inzinerijoscentras.lt info@inzinerijoscentras.lt +370 604 44692		TOPOGRAFINĖ NUOTRAUKA M 1:500 ADRESAS: Stoties g. 13, Plungė	
Koordinacijų sistema	LKS-94	Lapas	Lapų	Užsakovas: UAB „Plentprojektas“	
Aukščių sistema	AUKŠČIŲ SISTEMA: LAS07	2	14		




33/60 - 0341 33/60 - 0342

565350  
5200650



 <b>UAB INŽINERIJOS CENTRAS</b> GEODEZIJA ARCHITEKTŪRA PROJEKAVIMAS		UAB "Inžinerijos centras" www.inzinerijoscentras.lt info@inzinerijoscentras.lt +370 604 44692		TOPOGRAFINĖ NUOTRAUKA M 1:500 ADRESAS: Stoties g. 13, Plunge	
Koordinacių sistema	LKS-94	Lapas	Lapų	Užsakovas: UAB „Plentprojektas”	
Aukščių sistema	AUKŠČIŲ SISTEMA: LAS07	4	14		



**UAB INŽINERIJOS CENTRAS**  
 GEODEZIJA ARCHITEKTŪRA PROJEKAVIMAS

UAB "Inžinerijos centras"  
 www.inzinerijoscentras.lt  
 info@inzinerijoscentras.lt  
 +370 604 44692

TOPOGRAFINĖ NUOTRAUKA  
 M 1:500 ADRESAS: Stoties g.  
 13, Plungė

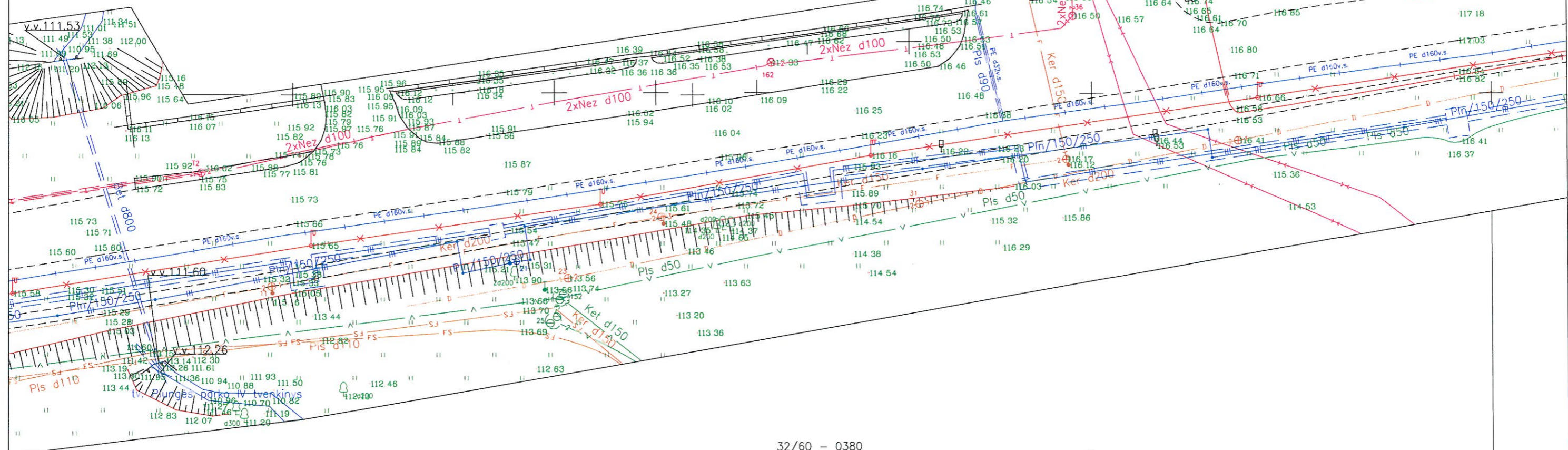
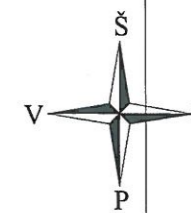
Koordinacijų sistema	LKS-94	Lapas	Lapų
Aukščių sistema	AUKŠČIŲ SISTEMA: LAS07	5	14

Užsakovas: UAB „Pientprojektas“

32/60 - 0360

32/60 - 0380

564950  
56200450



**UAB INŽINERIJOS CENTRAS**  
GEODEZIJA ARCHITEKTŪRA PROJEKTAVIMAS

UAB "Inžinerijos centras"  
www.inzinerijoscentras.lt  
info@inzinerijoscentras.lt  
+370 604 44692

TOPOGRAFINĖ NUOTRAUKA  
M 1:500 ADRESAS: Stoties g.  
13, Plungė

Koordinacijų sistema	LKS-94	Lapas	Lapų
Aukščių sistema	AUKŠČIŲ SISTEMA: LAS07	6	14

Užsakovas: UAB „Plentprojektas“







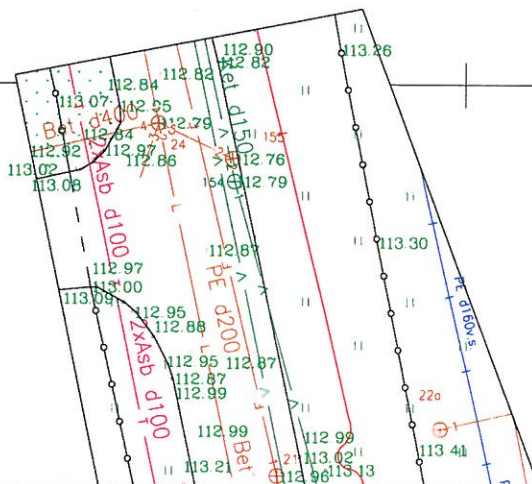
Koordinacių sistema	LKS-94	Lapas	Lapų	Užsakovas: UAB „Plentprojektas“
Aukščių sistema	AUKŠČIŲ SISTEMA: LAS07	10	14	



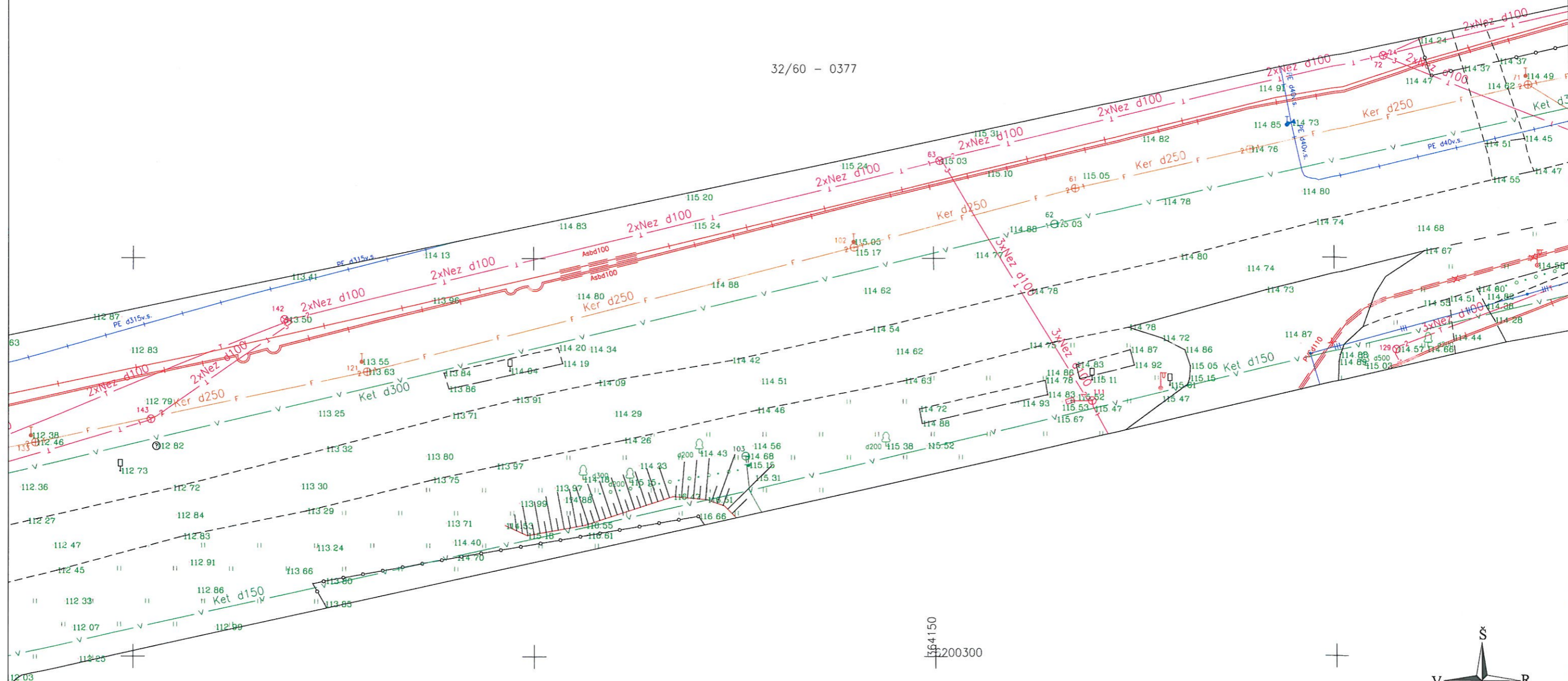
364400  
 5200550

32/60 - 0358

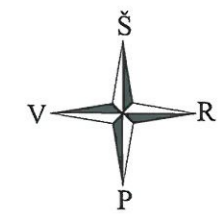
32/60 - 0378




32/60 - 0377



364150  
3200300



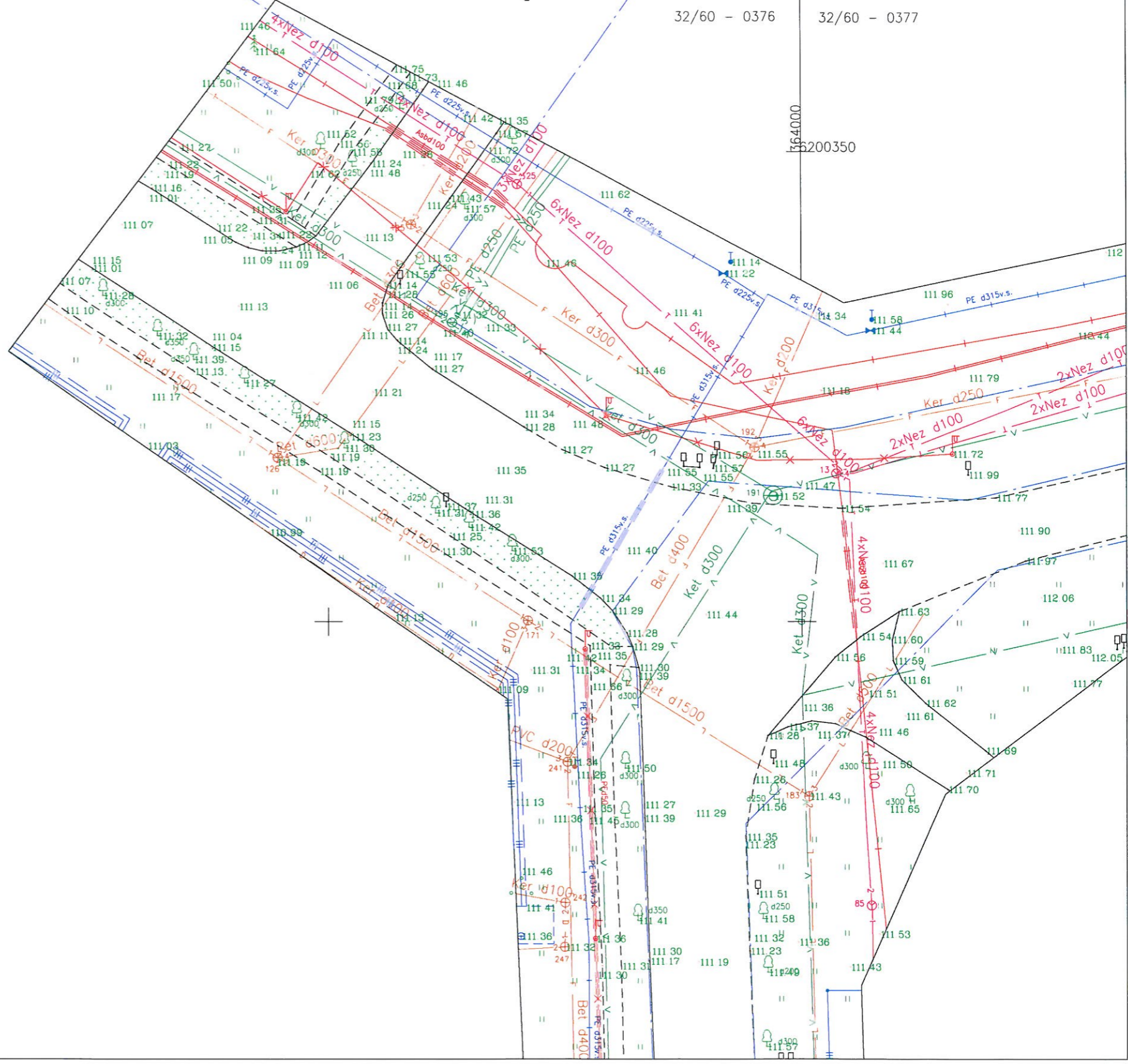
 <b>UAB INŽINERIJOS CENTRAS</b> GEODEZIJA ARCHITEKTŪRA PROJEKAVIMAS		UAB "Inžinerijos centras" www.inzinerijoscentras.lt info@inzinerijoscentras.lt +370 604 44692		TOPOGRAFINĖ NUOTRAUKA M 1:500 ADRESAS: Stoties g. 13, Plungė	
Koordinacių sistema	LKS-94	Lapas	Lapų	Užsakovas: UAB „Plentprojektas“	
Aukščių sistema	AUKŠČIŲ SISTEMA: LAS07	11	14		

Koordinacių sistema	LKS-94	Lapas	Lapų
Aukščių sistema	AUKŠČIŲ SISTEMA: LAS07	12	14

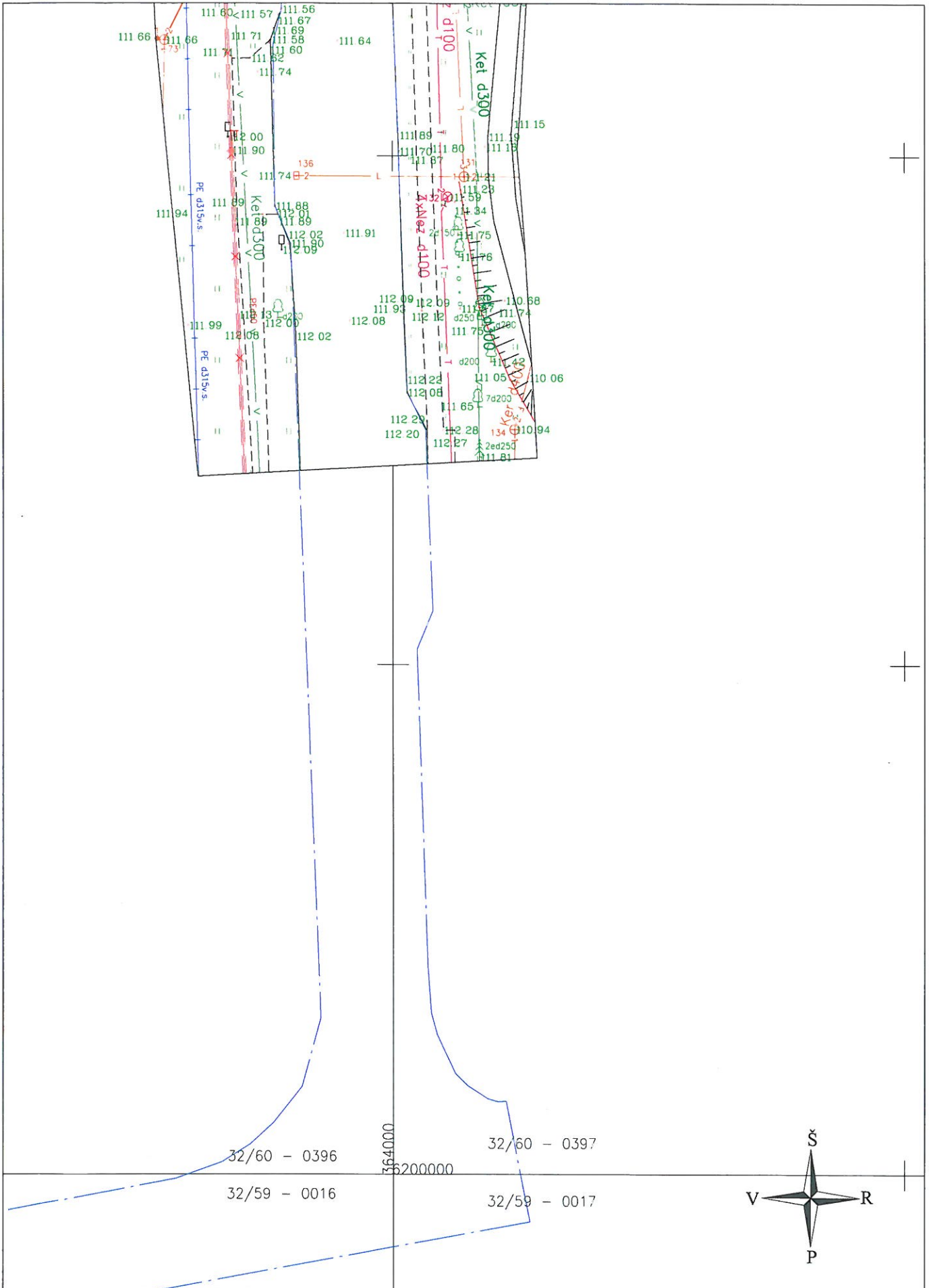
Užsakovas: UAB „Plentprojektas“



32/60 - 0376      32/60 - 0377







**UAB INŽINERIJOS CENTRAS**  
 GEODEZIJA ARCHITEKTŪRA PROJEKTAVIMAS

UAB "Inžinerijos centras"  
 www.inzinerijoscentras.lt  
 info@inzinerijoscentras.lt  
 +370 604 44692

TOPOGRAFINĖ NUOTRAUKA  
 M 1:500 ADRESAS: Stoties g.  
 13, Plungė

Koordinacijų sistema	LKS-94	Lapas	Lapų
Aukščių sistema	AUKŠČIŲ SISTEMA: LAS07	14	14

Užsakovas: UAB „Plentprojektas”