

III URBANLINE

Statinio projektuotojas: UAB „URBAN LINE“
Įmonės kodas: 300149157
Adresas: Liepkalnio g. 85, LT-02120 Vilnius
Tel. / el. p.: 8 699 19380 / info@urbanline.lt

STATYTOJAS: Švenčionių rajono savivaldybė
STATYTOJO ADRESAS: Vilniaus g. 19, 18116 Švenčionys
UŽSAKOVAS: Švenčionių rajono savivaldybės administracija
UŽSAKOVO ADRESAS: Vilniaus g. 19, 18116 Švenčionys

SUTARTIES PAVADINIMAS Sutartis dėl statinių (susisiekimo komunikacijos) techninių projektų ir (ar) aprašų parengimo ir projektų vykdymo priežiūros paslaugų pirkimo
STATINIO PROJEKTO PAVADINIMAS: Draugystės g. Cirklišio k., Cirklišio sen., Švenčionių r. sav., kapitalinio remonto projektas
STATINIO PROJEKTO NUMERIS: UL-22-0027
STATINIO PROJEKTO ETAPAS: Statinio kapitalinio remonto techninis projektas
STATINIO PAVADINIMAS: 01 Susisiekimo komunikacijos: gatvės (Draugystės g.)
STATINIO KATEGORIJA: 01 Neypatingasis statinys
STATINIO PROJEKTO DALIS: Bendroji dalis / Susisiekimo dalis
BYLOS ŽYMUO: BD / S
BYLOS LAIDOS ŽYMUO: 0
BYLOS IŠLEIDIMO DATA: 2022-08

Statytojas Tvirtinu

Projektuotojas ir pareigos	Kvalifikaciją patvirtinančio dok. Nr.	Vardas Pavardė
----------------------------	---------------------------------------	----------------

UAB „URBAN LINE“ DIREKTORIUS		Vitalijus Aleksandrovas
STATINIO PROJEKTO VADOVAS	25326	Vitalijus Aleksandrovas
STATINIO PROJEKTO DALIES VADOVAS (S)	29450	Vitalijus Aleksandrovas

STATINIO PROJEKTO SUDĖTIES ŽINIARAŠTIS

Eilės Nr.	Bylos žymuo	Laida	Pavadinimas	Pastabos
1.	BD / S	0	Bendroji dalis / Susisiekimo dalis. 01 Susisiekimo komunikacijos: gatvės (Draugystės g.)	
2.	KS	0	Statybos skaičiuojamosios kainos nustatymo dalis	

0	2022-08	Statybos leidimui ir konkursui		
<i>Laida</i>	<i>Išleidimo data</i>	<i>Laidos statusas. Keitimo priežastis (jei taikoma)</i>		
<i>Kval. patv. dok. Nr.</i>	III URBANLINE Liepkalnio g. 85, LT-02120 Vilnius; Tel. Nr.: 8 699 19380; Įmonės kodas: 300149157		<i>Statinio projekto pavadinimas</i> DRAUGYSTĖS G. CIRKLIŠKIO K., CIRKLIŠKIO SEN., ŠVENČIONIŲ R. SAV., KAPITALINIO REMONTO PROJEKTAS	
			<i>Statinio numeris ir pavadinimas</i> 01 SUSISIEKIMO KOMUNIKACIJOS: gatvės (Draugystės g.)	
25326	SPV	V. Aleksandrovas	<i>Dokumento pavadinimas:</i> STATINIO PROJEKTO SUDĖTIES ŽINIARAŠTIS	<i>Laida</i> 0
LT	<i>Statytojas ir (arba) Užsakovas</i> ŠVENČIONIŲ RAJONO SAVIVALDYBĖ / ŠVENČIONIŲ RAJONO SAVIVALDYBĖS ADMINISTRACIJA		<i>Dokumento žymuo</i> UL-22-0027-01-TP-PSŽ	<i>Lapas</i> 1
				<i>Lapų</i> 1

STATINIO PROJEKTO DALIES BYLŲ SUDĖTIES ŽINIARAŠTIS

<i>Eil. Nr.</i>	<i>Bylos žymuo</i>	<i>Laida</i>	<i>Bylos pavadinimas</i>	<i>Pastabos</i>
1.	BD / S	0	Bendroji dalis / Susisiekimo dalis. 01 Susisiekimo komunikacijos: gatvės (Draugystės g.)	

STATINIO PROJEKTO DALIES DOKUMENTŲ ŽINIARAŠTIS

TEKSTINIAI DOKUMENTAI

<i>Dokumento žymuo</i>	<i>Lapų sk.</i>	<i>Laida</i>	<i>Dokumento pavadinimas</i>	<i>Pastabos</i>	<i>Lapo Nr.</i>
-	1	0	Antraštinis lapas		1
UL-22-0027-01-TP-PSŽ	1	0	Statinio projekto sudėties žiniaraštis		2
UL-22-0027-01-TP-BD/S.PDŽ	2	0	Statinio projekto dalies bylų ir dokumentų sudėties žiniaraštis		3-4
UL-22-0027-01-TP-BD/S.BSR	1	0	Bendrieji statinių rodikliai		5
UL-22-0027-01-TP-BD/S.NDŽ	2	0	Normatyvinių dokumentų žiniaraštis		6-7
UL-22-0027-01-TP-BD/S.BAR	11	0	Bendrasis aiškinamasis raštas		8-18
UL-22-0027-01-TP-BD/S.BTS	14	0	Bendroji techninė specifikacija		19-32
UL-22-0027-01-TP-BD/S.TS	17	0	Techninės specifikacijos		33-49
UL-22-0027-01-TP-BD/S.SKŽ	3	0	Sąnaudų kiekių žiniaraštis		50-52
UL-22-0027-01-TP-BD/S.PSS	1	0	Pritarimų ir suderinimų sąrašas		53

PRIDEDAMIEJI DOKUMENTAI I

<i>Dokumento žymuo</i>	<i>Lapų sk.</i>	<i>Laida</i>	<i>Dokumento pavadinimas</i>	<i>Pastabos</i>	<i>Lapo Nr.</i>
-	1	-	Priedų antraštinis lapas		54
-	7	-	Statinio projektavimo užduotis		55-61
-	2	-	Pritarimas projektiniams sprendiniams		62-63
-	2	-	Švenčionių r. sav. gatvių sąrašo ištrauka		64-65
-	4	-	Statinio ir žemės sklypų nuosavybės dokumentai		66-69
-	5	-	Įmonės registravimo pažymėjimas		70-74
-	1	-	Projekto atsakingų darbuotojų paskyrimo dokumentas		75
-	1	-	PV atestatas		76
-	1	-	PDV atestatai		77
-	10	-	Inžinerinių topografinių tyrinėjimų ataskaita		78-87

0	2022-08	Statybos leidimui ir konkursui			
<i>Laida</i>	<i>Išleidimo data</i>	<i>Laidos statusas. Keitimo priežastis (jei taikoma)</i>			
<i>Kval. patv. dok. Nr.</i>	III URBANLINE Liepkalnio g. 85, LT-02120 Vilnius; Tel. Nr.: 8 699 19380; Įmonės kodas: 300149157		<i>Statinio projekto pavadinimas</i> DRAUGYSTĖS G., CIRKLIŠKIO K., CIRKLIŠKIO SEN., ŠVENČIONIŲ R. SAV., KAPITALINIO REMONTO PROJEKTAS		
			<i>Statinio numeris ir pavadinimas</i> 01 SUSISIEKIMO KOMUNIKACIJOS: gatvės (Draugystės g.)		
25326	SPV	V. Aleksandrovas			
			<i>Dokumento pavadinimas:</i> STATINIO PROJEKTO DALIES BYLŲ IR DOKUMENTŲ SUDĖTIES ŽINIARAŠTIS		<i>Laida</i> 0
LT	<i>Statytojas ir (arba) Užsakovas</i> ŠVENČIONIŲ RAJONO SAVIVALDYBĖ / ŠVENČIONIŲ RAJONO SAVIVALDYBĖS ADMINISTRACIJA		<i>Dokumento žymuo</i> UL-22-0027-01-TP-BD/S.PDŽ		<i>Lapas</i> 1
					<i>Lapų</i> 2

UL-22-0027-XX-TP-BD/S.ŠDA	4	-	Šūrfavimo darbų ataskaita		88-91
-	1	-	Licencijuotos projektavimo programinės įrangos sąrašas		92

GRAFINIAI DOKUMENTAI

<i>Dokumento žymuo</i>	<i>Lapų sk.</i>	<i>Laida</i>	<i>Dokumento pavadinimas</i>	<i>Pastabos</i>	<i>Lapo Nr.</i>
UL-22-0027-01-TP-BD/S.B-01	1	0	Situacijos planas M 1:2500		93
UL-22-0027-01-TP-BD/S.B-02	1	0	Dangų, eismo organizavimo ir nužymėjimo planas M 1:500		94
UL-22-0027-01-TP-BD/S.B-03	1	0	Išilginis profilis Mv 1:100, Mh 1:1000		95
UL-22-0027-01-TP-BD/S.B-04	1	0	Dangos konstrukcijos skersinis profilis, M 1:50		96
UL-22-0027-01-TP-BD/S.B-05	2	0	Nuovažų įrengimo schema M 1:50		97-98
UL-22-0027-01-TP-BD/S.B-06	1	0	Statybvietės planas		99
UL-22-0027-01-TP-BD/S.B-07	1	0	Principinė kelio darbų vietos aptvėrimo kelio ženklais schema		100

PRIDEDAMIEJI DOKUMENTAI II

<i>Dokumento žymuo</i>	<i>Lapų sk.</i>	<i>Laida</i>	<i>Dokumento pavadinimas</i>	<i>Pastabos</i>	<i>Lapo Nr.</i>
-	1	-	Priedų antraštinis lapas		101
-	29	-	Derinimai su institucijomis		102-130

<i>Dokumento žymuo</i>	<i>Lapas</i>	<i>Lapų</i>	<i>Laida</i>
UL-22-0027-01-TP-BD/S.PDŽ	2	2	0

BENDRIEJI STATINIŲ RODIKLIAI

Pavadinimas	Mato vienetas	Kiekis	Pastabos
III. SUSISIEKIMO KOMUNIKACIJOS: gatvės			
1. Draugystės g.			Neypatingasis statinys
1.1. Kategorija	-	D _s	Plotis tarp raudonųjų linijų – 5,0 m arba iki artimiausių suformuotų žemės sklypų
1.2. Ilgis*	km	0,464	Remontuojamas ilgis
1.3. Važiuojamosios dalies plotis	m	2,75; 4,50	
1.4. Eismo juostų skaičius	vnt.	1	
1.5. Eismo juostos plotis	m	2,75; 4,50	

Pastaba: *Žvaigždute pažymėti rodikliai apskaičiuojami vadovaujantis Nekilnojamojo turto kadastrinių matavimų ir kadastro duomenų surinkimo taisyklėmis, kurias tvirtina Lietuvos Respublikos žemės ūkio ministras. Baigus statybą ir atlikus kadastrinius matavimus šie rodikliai gali turėti neesminių nukrypimų.

Statinio projekto vadovas

Vitalijus Aleksandrovas, kvalif. atest. Nr. 25326
(vardas, pavardė, kvalifikacijos atestato arba pažymos Nr.)

0	2022-08	Statybos leidimui ir konkursui		
<i>Laida</i>	<i>Išleidimo data</i>	<i>Laidos statusas. Keitimo priežastis (jei taikoma)</i>		
<i>Kval. patv. dok. Nr.</i>	III URBANLINE		<i>Statinio projekto pavadinimas</i> DRAUGYSTĖS G. CIRKLIŠKIO K., CIRKLIŠKIO SEN., ŠVENČIONIŲ R. SAV., KAPITALINIO REMONTO PROJEKTAS	
	Liepkalnio g. 85, LT-02120 Vilnius; Tel. Nr.: 8 699 19380; Įmonės kodas: 300149157		<i>Statinio numeris ir pavadinimas</i> 01 SUSISIEKIMO KOMUNIKACIJOS: gatvės (Draugystės g.)	
25326	SPV	V. Aleksandrovas		
		<i>Dokumento pavadinimas:</i> BENDRIEJI STATINIŲ RODIKLIAI		<i>Laida</i> 0
LT	<i>Statytojas ir (arba) Užsakovas</i> ŠVENČIONIŲ RAJONO SAVIVALDYBĖ / ŠVENČIONIŲ RAJONO SAVIVALDYBĖS ADMINISTRACIJA		<i>Dokumento žymuo</i> UL-22-0027-01-TP-BD/S.BSR	
		<i>Lapas</i> 1	<i>Lapų</i> 1	

**LR ĮSTATYŲ, STATYBOS NORMATYVINIŲ DOKUMENTŲ BEI STANDARTŲ, KURIAIS VADOVAUJANTIS
PARENGTAS PROJEKTAS, SĄRAŠAS**

TAR 2022-07-11, i.k. 14923; 2022-07-11, i.k. 15199, 15200	LR aplinkos apsaugos įstatymas
TAR 2022-05-57, i.k. 11330, 11331, 11332	LR atliekų tvarkymo įstatymas
TAR 2021-10-08, i.k. 21218	LR darbuotojų saugos ir sveikatos įstatymas
TAR 2020-11-20, i.k. 245868	LR elektroninių ryšių įstatymas
TAR 2022-07-15, i.k. 15655	LR kelių įstatymas
TAR 2022-07-15, i.k. 15633, 15649	LR geodezijos ir kartografijos įstatymas
TAR 2022-07-15, i.k. 15648	LR nekilnojamojo turto kadastro įstatymas
TAR 2022-07-11, i.k. 15191 2022-07-15, i.k. 15647	LR miškų įstatymas
TAR 2022-07-07, i.k. 2022-14910	LR planuojamos ūkinės veiklos poveikio aplinkai vertinimo įstatymas
TAR 2022-05-06, i.k. 9675	LR statybos įstatymas
TAR 2019-01-21, i.k. 00863	LR saugaus eismo automobilių kelių įstatymas
TAR 2022-07-07, i.k. 14929; 2022-07-15, i.k. 15595	LR specialiųjų žemės naudojimo sąlygų įstatymas
TAR 2022-07-07, i.k. 14912; 2022-07-15, i.k. 15623, 15644	LR teritorijų planavimo įstatymas
TAR 2019-06-19, i.k. 09848	LR visuomenės sveikatos priežiūros įstatymas
TAR 2019-06-19, i.k. 09857	LR želdynų įstatymas
TAR 2022-07-15, i.k. 15636, 15638	LR žemės įstatymas
TAR 2022-05-06, i.k. 9662	LR žemės gelmių įstatymas
STR 1.01.03:2017	Statinių klasifikavimas
STR 1.01.04:2015	Statybos produktų, neturinčių darniųjų techninių specifikacijų, eksploatacinių savybių pastovumo vertinimas, tikrinimas ir deklarasavimas. Bandymų laboratorijų ir sertifikavimo įstaigų paskyrimas. Nacionaliniai techniniai įvertinimai ir techninio vertinimo įstaigų paskyrimas ir paskelbimas
STR 1.01.08:2002	Statinio statybos rūšys
STR 1.04.04:2017	Statinio projektavimas, projekto ekspertizė
STR 1.05.01:2017	Statybą leidžiantys dokumentai. Statybos užbaigimas. Nebaigto statinio registravimas ir perleidimas. Statybos sustabdymas. Savavališkos statybos padarinių šalinimas. Statybos pagal neteisėtai išduotą statybą leidžiantį dokumentą padarinių šalinimas
STR 1.06.01:2016	Statybos darbai. Statinio statybos priežiūra
STR 2.06.04:2014	Gatvės ir vietinės reikšmės keliai. Bendrieji reikalavimai
KTR 1.01:2008	Automobilių keliai
GKTR 2.08.01:2000	Statybiniai inžineriniai geodeziniai tyrinėjimai
	Pritarimo projektui ar numatomi veiksmai kelių apsaugos zonose tvarkos aprašas
	Dėl reglamentuojamų statybos produktų sąrašo patvirtinimo
	Dėl statybos produktų, nurodytų reglamentuojamų statybos produktų sąrašė, teikimo Lietuvos

0	2022-08	Statybos leidimui ir konkursui		
Laida	Išleidimo data	Laidos statusas. Keitimo priežastis (jei taikoma)		
Kval. patv. dok. Nr.	III URBANLINE Liepkalnio g. 85, LT-02120 Vilnius; Tel. Nr.: 8 699 19380; Įmonės kodas: 300149157		Statinio projekto pavadinimas DRAUGYSTĖS G. CIRKLIŠKIO K., CIRKLIŠKIO SEN., ŠVENČIONIŲ R. SAV., KAPITALINIO REMONTO PROJEKTAS	
			Statinio numeris ir pavadinimas 01 SUSISIEKIMO KOMUNIKACIJOS: gatvės (Draugystės g.)	
25326	SPV	V. Aleksandrovas	Dokumento pavadinimas:	Laida
			NORMATYVINIŲ DOKUMENTŲ ŽINIARAŠTIS	0
LT	Statytojas ir (arba) Užsakovas ŠVENČIONIŲ RAJONO SAVIVALDYBĖ / ŠVENČIONIŲ RAJONO SAVIVALDYBĖS ADMINISTRACIJA		Dokumento žymuo UL-22-0027-01-TP-BD/S.NDŽ	Lapas 1
				Lapų 2

	Respublikos rinkai taikomų išimtinių reikalavimų
	Dėl pažeistos žemės rekultivavimo ir derlingojo dirvožemio sluoksnio išsaugojimo
	Dėl kriterijų, pagal kuriuos medžiai ir krūmai, augantys ne miškų ūkio paskirties žemėje, priskiriami saugotiniams, sąrašo patvirtinimo ir medžių ir krūmų priskyrimo saugotiniams
	Želdinių apsaugos, vykdančių statybos darbus, taisyklės
	Saugotinių medžių ir krūmų kirtimo, persodinimo ar kitokio pašalinimo atveju, šių darbų vykdymo ir leidimų šiems darbams išdavimo, medžių ir krūmų vertės atlyginimo tvarkos aprašas
ETAT-2010	Elektros tinklų apsaugos taisyklės
SEEIT	Saugos eksploatuojant elektros įrenginius taisyklės
	Gaisrinės saugos pagrindiniai reikalavimai
	Bendrosios gaisrinės saugos taisyklės
	Sanitarinių apsaugos zonų ribų nustatymo ir režimo taisyklės
	Atliekų tvarkymo taisyklės
	Statybinių atliekų tvarkymo taisyklės
	Pavojingų darbų sąrašas
DT 5-00	Saugos ir sveikatos taisyklės statyboje
	Darbuotojų apsaugos nuo vibracijos keliamos rizikos nuostatai
	Darbuotojų apsaugos nuo triukšmo keliamos rizikos nuostatai
	Teršalų, kurių kiekis aplinkos ore ribojamas pagal Europos sąjungos kriterijus, sąrašas ir teršalų, kurių kiekis aplinkos ore ribojamas pagal nacionalinius kriterijus, sąrašas ir ribinių aplinkos oro užterštumo vertės
	Tvarkos, nustatančios, kada taisomuose kelių (gatvių) ruožuose keliuose dirbantys asmenys gali reguliuoti eismą, aprašas
	Darboviečių įrengimo bendrieji nuostatai
	Darboviečių įrengimo statybvietėse nuostatai
	Darbuotojų aprūpinimo asmeninėmis apsauginėmis priemonėmis nuostatai
	Darbuotojo, ardančio ir atstatančio statinius, saugos ir sveikatos instrukcija
	Darbuotojų saugos ir sveikatos instrukcijų rengimo ir darbuotojų, darbdavių susitarimu pasiūstų laikinam darbui į įmonę iš kitos įmonės instruktavimo tvarkos aprašas
	Darbuotojų saugos ir sveikatos reikalavimai tvarkant krovinius rankomis
	Pirminės gaisro gesinimo priemonės
	Statybos aikštelės priešgaisrinės saugos instrukcija
T DVAER 12	Automobilių kelių darbo vietų aptvėrimo ir eismo reguliavimo taisyklės
KPT SDK 19	Automobilių kelių standartizuotų dangų konstrukcijų projektavimo taisyklės
KPT VNS 16	Automobilių kelių vandens nuleidimo sistemų projektavimo taisyklės
IT ŽS 17	Automobilių kelių žemės darbų atlikimo ir žemės sankasos įrengimo taisyklės
IT SBR 19	Automobilių kelių dangos konstrukcijos sluoksnių be rišiklių įrengimo taisyklės
IT ASFALTAS 08	Automobilių kelių dangos konstrukcijos asfalto sluoksnių įrengimo taisyklės
IT APM 10	Automobilių kelių asfalto dangų priežiūrai skirtų medžiagų ir medžiagų mišinių panaudojimo ir jų sluoksnių įrengimo taisyklės
IT SS 17	Automobilių kelių dangų siūlių, panaudojant sandariklius, įrengimo taisyklės
IT VŽ 14	Automobilių kelių vertikaliųjų kelio ženklų įrengimo taisyklės
PIIT KŽA 08	Kelio ženklų atramų parinkimo, projektavimo ir įrengimo taisyklės
	Kelio ženklų įrengimo ir vertikalojo ženklinimo taisyklės
ST 121895674.09:2012	Bendrieji ir specialieji statybos darbai
ST 121895674.06:2009	Betonavimo darbai
R 36-01	Automobilių kelių sankryžos statybinės rekomendacijos
RSN 156-94	Statybinė klimatologija
LST 1516:2015	Statinio projektas. Bendrieji įforminimo reikalavimai
LST 1569:2012	Statinio projektas. Lauko inžinerinių tinklų grafiniai ženklai
	Švenčionių rajono savivaldybės tarybos 2019 m. sausio 31 d. sprendimu Nr. T-22 2 priedas. Gatvių sąrašas

Dokumento žymuo	Lapas	Lapų	Laida
UL-22-0027-01-TP-BD/S.NDŽ	2	2	0

BENDRASIS AIŠKINAMASIS RAŠTAS

IVADAS

Techninis projektas (toliau – Projektas) parengtas remiantis Švenčionių rajono savivaldybės administracijos (toliau – Užsakovas) užsakymu, išduota Statinio projektavimo užduotimi.

Sutarties pavadinimas – Sutartis dėl statinių (susisiekimo komunikacijos) techninių projektų ir (ar) aprašų parengimo ir projektų vykdymo priežiūros paslaugų pirkimo;

Statinio projekto pavadinimas – Draugystės g. Cirklišio k., Cirklišio sen., Švenčionių r. sav., kapitalinio remonto projektas;

Statybos rūšis – Statinio kapitalinis remontas;

Statinių naudojimo paskirtis – 01 Susisiekimo komunikacijos: gatvės (Draugystės g.);

Statinių kategorija – 01 Neypatingasis statinys.

Projektas parengtas ant ne senesnės nei trejų metų inžinerinės topografinės nuotraukos. Topografinę nuotrauką 2022 m. atliko UAB „URBAN LINE“, koordinačių sistema – LKS 94, aukščių sistema – LAS 07.

Vadovaujantis Statybos įstatymo 6 str., 4 p. ir STR 1.04.04:2017 1 priedo reikalavimais, patvirtiname, kad projekto sprendiniai atitinka įstatymų, kitų teisės aktų, Projekto rengimo dokumentų, normatyvinių statybos techninių, normatyvinių statinio saugos ir paskirties dokumentų reikalavimus, nepažeidžia valstybės, neįgalųjų integracijos, visuomenės ir trečiųjų asmenų interesų.

LR įstatymų, statybos normatyvinių dokumentų bei standartų, kuriais vadovaujantis parengtas projektas, sąrašas pateikiamas normatyvinių dokumentų žiniaraštyje UL-22-0027-01-TP-BD/S.NDŽ.

ESAMA SITUACIJA

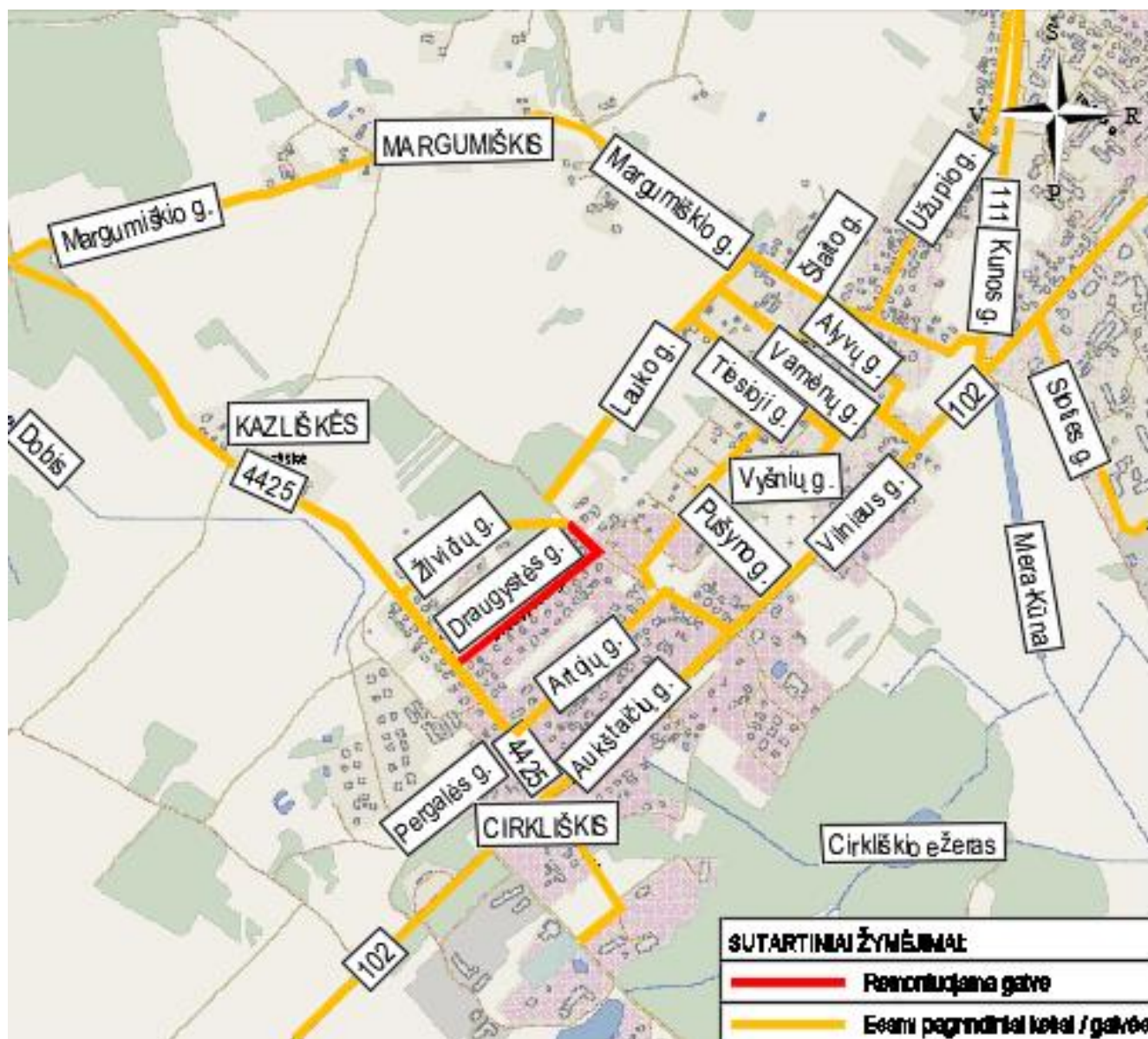
Projektu nagrinėjama Draugystės g. tarp Pušų g. ir Švenčionių m. ribų Cirklišio k., Cirklišio sen., Švenčionių r. sav.

Švenčionių rajono savivaldybė – administracinis-teritorinis vienetas rytų Lietuvoje, pasienyje su Baltarusija. Administracinis centras – Švenčionys. Švenčionių rajono teritorija yra siaurės rytų Lietuvos pasienyje su Baltarusija. Šiauriniame pakraštyje ribojasi su Ignalinos ir Utenos rajonais, vakaruose – su Molėtų rajonu, pietvakariuose – su Vilniaus rajonu. Administracinis centras – Švenčionys – nutolęs nuo Vilniaus 86 km. Švenčionių rajono plotas užima 2,6 proc. Lietuvos teritorijos. Didesnioji rajono dalis yra Švenčionių aukštumoje, vakarinis pakraštys – Aukštaičių aukštumoje, jiedvi skiria Žeimenos žemuma, rytuose plyti Dysnos lyguma. Aukščiausia vieta – Girdžiuliškės kalnas (250 m, Aukštaičių aukšt.), žemiausia – ties Žeimenos ir Neris santaka (116 m). Pro rajoną teka Žeimena su intakais, pietine riba – Neris, rytuose – Birvėta su intakais. Tyvuliuoja 284 Švenčionių rajono ežerai (didžiausias – Kretuonas), 2 tvenkiniai (viso apie 3 proc. rajono ploto). Miškai užima 53 proc. rajono teritorijos, didžiausi – Labanoro-Pabradės giria ir Adutiškio miškai. Būdingi pušynai, yra eglynų, beržynų, mišriųjų miškų.

Cirklišio seniūnija yra Vilniaus rajone į pietryčius nuo Vilniaus. Tai administracinis-teritorinis vienetas Švenčionių rajono savivaldybės viduryje. Seniūnijos administracija įsikūrusi Cirklišio dvaro rūmuose. ribojasi su Juodšilių, Marijampolio, Nemėžio, Rukainių seniūnijomis bei Vilniaus miesto Rasų seniūnija. Seniūnijos plotas 4722 ha, iš jų 1750 ha užima miškai, 2543 ha – žemės ūkio naudmenos ir 429 ha kitos paskirties plotai. Seniūnija išsidėsčiusi pietryčių ir pietvakarių kryptimi nuo Švenčionių. Seniūnijos teritorijoje yra Cirklišio kraštovaizdžio draustinis su IV–XIV a. piliakalniu (Perkūno kalnu). Piliakalnį supa miškas su didžiule biologine įvairove. Šalia piliakalnio mažas ežerėlis. Bogutiškės kaimo laukuose stūkso II a. p. m. e. – II m. e. a. Bogutiškės piliakalnis. Pietiniame seniūnijos pakraštyje yra Peršaukščio ežeras, per seniūnijos teritoriją teka upeliai – Saria, Mėžia, Kūna.

0	2022-08	Statybos leidimui ir konkursui		
<i>Laida</i>	<i>Išleidimo data</i>	<i>Laidos statusas. Keitimo priežastis (jei taikoma)</i>		
<i>Kval. patv. dok. Nr.</i>	III URBANLINE		<i>Statinio projekto pavadinimas</i> DRAUGYSTĖS G. CIRKLIŠKIO K., CIRKLIŠKIO SEN., ŠVENČIONIŲ R. SAV., KAPITALINIO REMONTO PROJEKTAS	
	Liepkalnio g. 85, LT-02120 Vilnius; Tel. Nr.: 8 699 19380; Įmonės kodas: 300149157		<i>Statinio numeris ir pavadinimas</i> 01 SUSISIEKIMO KOMUNIKACIJOS: gatvės (Draugystės g.)	
25326	SPV	V. Aleksandrovas		
29450	SPDV S	V. Aleksandrovas		
	PI	V. Puzonas		
LT	<i>Statytojas ir (arba) Užsakovas</i> ŠVENČIONIŲ RAJONO SAVIVALDYBĖ / ŠVENČIONIŲ RAJONO SAVIVALDYBĖS ADMINISTRACIJA		<i>Dokumento žymuo</i> UL-22-0027-01-TP-BD/S.BAR	
		<i>Lapas</i>	<i>Lapų</i>	
		1	11	

Šiame projekte nagrinėjama Draugystės g. Cirkliškio k., Cirkliškio sen., Švenčionių r. sav., kuri neturi suformuoto inž. statin. ir yra laisvame valstybinės žemės sklype.



1 pav. Situacijos schema

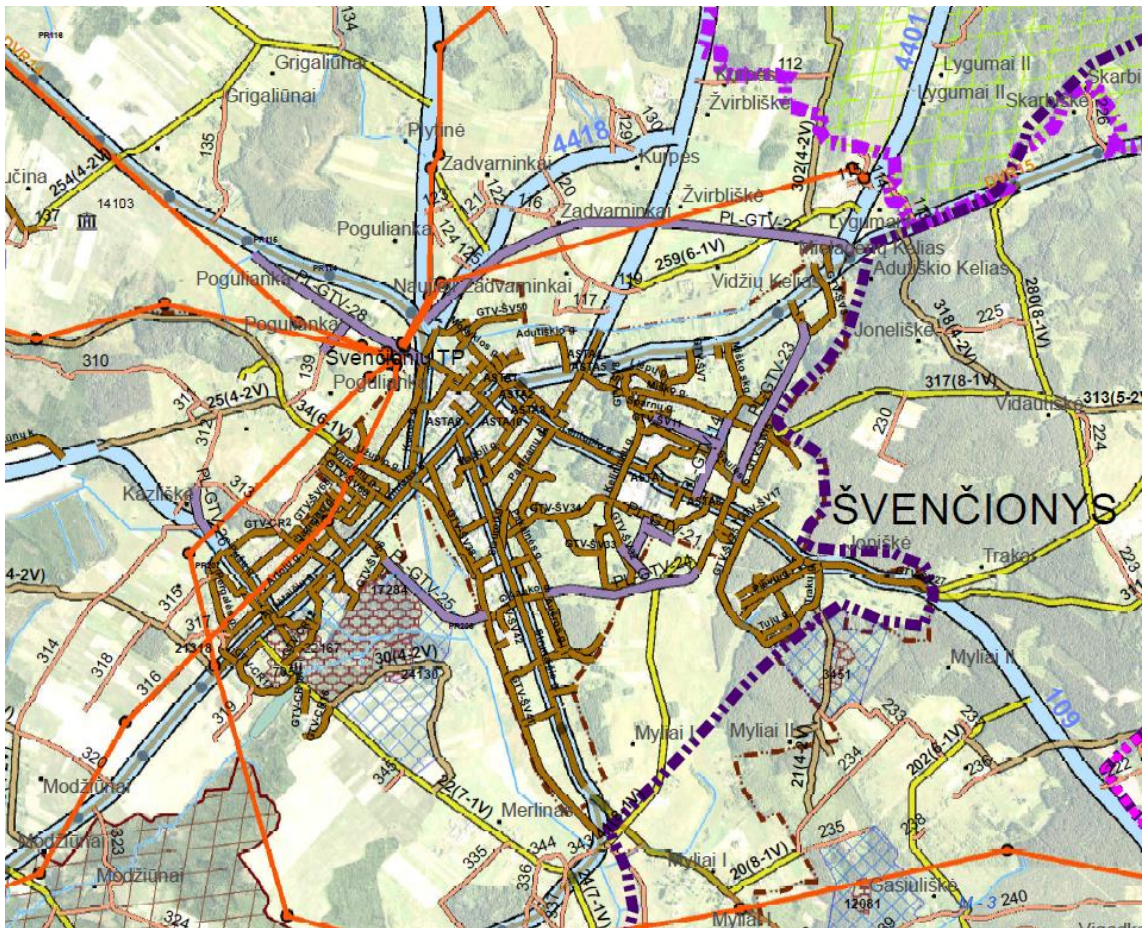
Nagrinėjama Draugystės g. prasideda sankryža su Pušų g. (sutampančia su valstybinės reikšmės rajoniniu keliu Nr. 4425) ir veda šiaurės-rytų kryptimi iki Švenčionių miesto ribų. Gatvė turi žvyro dangą, gatvės plotis – apie 3,50-5,50 m. Ištyrus gatvę vizualiai, galima teigti, jog esama žvyro dangą yra labai blogos būklės. Taip pat gatvei buvo atlikti šurfovimo darbai. Gatvės abiejose pusėse auga brandūs medžiai, menkaverčiai krūmai. Gatvė baigiasi įsijungimu ties Švenčionių miesto pietvakario pakraščiu.

Šiuo metu gatvė nėra registruotas inž. statin. Atsižvelgiant į Švenčionių rajono savivaldybės gatvės ir vietinės reikšmės kelių sąrašą, Draugystės g. yra D2 kat. Gatvė yra pagalbinė, tad ja naudojasi vietinei, šioje gatvėje gyvenantys gyventojai.




























Į statybos darbų zonos ribas patenka tokie inžineriniai tinklai: požeminės ir orinės elektros perdavimo linijos, ryšių tinklai ir buitinių nuotekų tinklai.

Žymuo:	Lapas	Lapų	Laida
	2	11	0

UL-22-0027-01-TP-BD/S.BAR



SUTARTINIAI ŽYMĖJIMAI

-  Savivaldybės riba
-  Valstybės sienos apsaugos objektai
-  Užkardos dislokacijos vieta
-  Užsieniečių registracijos centras
-  Vietinio eismo automobilių kelių PKP
-  Pasienio ruožo riba
-  Valstybės sienos apsaugos zonos riba
-  Pasienio juostos riba
- Dujų skirstymo stotys:**
-  Pabradės dujų skirstymo stotis - SAZ riba 200 m.
-  Švenčionėlių dujų skirstymo stotis - SAZ riba 500 m
-  Dujų reguliavimo punktas
-  Esami skirstomieji dujotiekio tinklai
-  Esama magistralinio dujotiekio linija
-  Magistralinio dujotiekio projektinės dokumentacijos derinimo po 350 m. nuo MD ašies riba magistralinius dujotiekius eksploatuojančioje organizacijoje
-  Magistralinio dujotiekio po 25 m. nuo MD ašies apsaugos zona
-  Magistralinio dujotiekio 1-mos klasės vietovės vieneto teritorijos riba po 200 m. nuo MD ašies
-  Dujų skirstymo stoties sanitarinė apsaugos zona
-  Esamos aukštos įtampos elektros linijos
-  Pralaidos (esamos)
-  Regioniniai parkai
-  Tiltai (esami)
-  Planuojamas tiltas
-  Dviračių takų trąsos (esamos)
-  Planuojamos gatvės
-  Planuojami vietinės reikšmės keliai
-  Esami grunto keliai
-  Esamos gatvės

2. pav. Ištrauka iš Švenčionių rajono savivaldybės teritorijos vietinės reikšmės kelių ir gatvių infrastruktūros plėtros specialiojo plano

Žymuo:	Lapas	Lapų	Laida
	3	11	0



3 pav. Esama situacija Draugystės g.



4 pav. Esama situacija Draugystės g.

Žymuo: UL-22-0027-01-TP-BD/S.BAR	Lapas	Lapų	Laida
	4	11	0

KLIMATINĖS SĄLYGOS

Švenčionių rajono savivaldybės teritorija priklauso vidutinių platumų klimato zonai, kurioje vyrauja žemyninis klimatas.

Švenčionių rajonas patenka į pietryčių aukštumos Aukštaičių parajonį. Vidutiniai daugiamečiai Vilniaus rajono klimatiniai duomenys: sausio temperatūra -5,5 °C; liepos temperatūra +18,0 °C, o 2008 m. – 2012 m. laikotarpyje vidutinė Vilniaus rajono aplinkos oro temperatūra buvo sausi –4,4 °C, o liepą – +18,9 °C. Vidutinė metinė oro temperatūra Vilniaus rajone 2008 m. – 2012 m. laikotarpyje siekė apie 7,1 °C. Kritulių Vilniaus rajone iškrenta nelabai daug – vidutiniškai 615-665 mm per metus. Daugiausia kritulių iškrenta vasaros sezono metu, maksimalus kiekis iškrenta liepos mėnesį – apie 92 mm, šiek tiek mažiau birželį ir liepą – apie 73-75 mm. Vidutinis metinis vėjo greitis Vilniaus rajone yra apie 3,4 m/s.

ATLIKTI TYRIMAI

Eismo tyrimai

Vadovaujantis Užsakovo pateikta Statinio projektavimo užduotimi ir dėl mažo eismo intensyvumo eismo tyrimai nebuvo atliekami.

PROJEKGINIAI SPRENDINIAI

Projektu numatyta kapitališkai suremontuoti Draugystės g., įrengiant asfalto dangą su apželdintais kelkraščiais. Projektuojami statiniai:

- Susisiekimo komunikacijos: gatvės (Draugystės g.).

Visi projektiniai sprendiniai atitinka teritorijų planavimo, aplinkosaugos, kraštovaizdžio įstatymų, kitų teisės aktų projekto rengimo dokumentus, normatyvinių statinio saugos ir paskirties dokumentus, normatyvinių statybos techninių dokumentų reikalavimus.

Statybos darbų stadijos, statinių planinis sprendimas

Vykdam statinio kapitalinio remonto darbus, numatyti tokie darbų etapai:

1. Paruošiamieji ir ardymo darbai;
2. Žemės darbai;
3. Inžinerinių tinklų apsaugojimo darbai;
4. Gatvės ir jos prieigų važiuojamosios dalies dangos sutvarkymas;
5. Kelkraščių įrengimas;
6. Teritorijos apželdinimo ir baigiamieji sutvarkymo darbai.

Paruošiamieji darbai

Prieš pradėdant vykdyti pagrindinius statybos darbus atliekami reikalingi paruošiamieji darbai: statybos aikštelės įrengimas, kelio ženklų demontavimas, asfalto dangos frezavimas, medžiagų sandėliavimas, statybinių šiukšlių išvežimas. Statybų metu statybos vietos aptveriamos. Minimalus kiekis statybinių medžiagų, reikalingų rangos darbams, bus sandėliuojamas suderintose su Statytoju vietose.

Darbai turi būti vykdomi griežtai pagal projektą, pasirašant nustatyta tvarka darbų aktus, vykdam statybos priežiūrą vykdančių tarnybų reikalavimus, turint gaminių sertifikavimo arba kitus kokybę įrodančius dokumentus.

Projekte numatyti reikalavimai medžiagoms, gaminiams, darbų vykdymui pagal turimus pradinis duomenis. Statybos metu atsiradus nenumatytoms aplinkybėms, šie reikalavimai gali būti patikslinti.

Žemės darbai

Kasimo darbai apima dirvožemio, grunto iškasimą, jų pašalinimą ir pakrovimą į transporto priemones. Išverstas gruntas profiluojamas taip, kad nebūtų plaunamas paviršinio vandens ir negalėtų užslinkti ant šalia esančių plotų.

PROJEKTO SUDĖTIS

Atsižvelgiant į projektuojamus statinius, inžinerinius tinklus, projektas sukomplektuotas vienoje Bendrojoje dalyje / Susisiekimo dalyje pagal Bendruosius statinių rodiklius ir statybos darbų specifiką. Bendrojoje dalyje / Susisiekimo dalyje pateikiama visa projekto informacija.

Žymuo:	Lapas	Lapų	Laida
	5	11	0

Draugystės g. važiuojamosios dalies sutvarkymas

Projekte numatoma sutvarkyti Draugystės g. pagal D_S kategorijai keliamus reikalavimus. Remontuojamos gatvės ilgis – 0,464 km. Gatvės plotis ir eismo juostų skaičius parinktas pagal Statinio projektavimo užduotį. Remontuojamoje gatvėje projektuojama 4,50 m važiuojamoji dalis, eismo juostų skaičius – 1, eismo juostos plotis – 4,50 m. Projektuojama gatvės danga – asfaltas.

Susisiekimo dalies sprendiniai pateikti UL-22-0027-01-TP-BD/S.B-02 brėžinyje.

Dangų konstrukcijų įrengimo darbai

Dangų konstrukcija apskaičiuota ir parinkta remiantis Automobilių kelių standartizuotų dangų konstrukcijų projektavimo taisyklėmis „KPT SDK 19“, STR 2.06.04:2014 „Gatvės ir vietinės reikšmės keliai. Bendrieji reikalavimai“ ir Automobilių kelių dangos iš minkštojo asfalto sluoksnių įrengimo metodinių nurodymų MN MAS 15.

Dangos konstrukcijos klasė (DK 0,1, projektinė apkrova A ≤0,10 mln.) parinkta pagal „KPT SDK 19“ 12 lentelę „Mažo eismo intensyvumo kelių supaprastintos dangų konstrukcijos ant F2 ir F3 klasės gruntų“ ir pagal 1 lentelę „Dangų konstrukcijos ant F2 ir F3 jautrio šalčiui klasių sankasos gruntų“, įvertinant gatvės kategoriją – pagalbinė gatvė.

Gatvės ir nuovažų dangos konstrukcija:

- 5 cm storio asfalto dangos sluoksnis iš asfalto mišinio SA 16-d V6000 tipas C;
- 15 cm storio skaldos pagrindo sluoksnis iš nesurišto mineralinių medžiagų mišinio (fr. 0/45);
- 35 cm storio apsauginis šalčiui atsparus sluoksnis iš nesurišto mineralinių medžiagų mišinio;
- Žemės sankasa.

Šaligatvio dangos konstrukcija:

- 8 cm storio asfalto pagrindo-dangos sluoksnis iš mišinio AC 16 PD;
- 20 cm storio skaldos pagrindo sluoksnis iš nesurišto mineralinių medžiagų mišinio (fr. 0/45);
- 17 cm storio apsauginis šalčiui atsparus sluoksnis iš nesurišto mineralinių medžiagų mišinio;
- Žemės sankasa.

Skersiniai ir išilginiai profiliai

Draugystės g. skersinis nuolydis projektuojamas vienšlaitis 2,5 %, žemėjantis iš dešinės į kairę.

Išilginis profilis projektuojamas prisilaikant esamų dangų aukščių, projektuojami nuolydžiai 0,50–3,98 %.

Detalūs skersinių profilių parinkimo sprendiniai pateikti – UL-22-0027-01-TP-BD/S.B-04.

Vandens nuvedimas

Lietaus vanduo nuo gatvės važiuojamosios dalies nuvedamas į projektuojamus griovius arba laisvus žolės plotus

Eismo organizavimas

Nauji kelio ženklai ir jų dydis parinkti, vadovaujantis „Kelio ženklų įrengimo ir vertikaliojo ženklinimo taisyklėmis“.

Kelio ženklai projektuojami 1 dydžio. Kelio ženklai privalo būti įrengti taip, kad atstumas nuo važiuojamosios dalies krašto iki artimesniojo ženklo skydo krašto būtų 0,5 – 2,0 m, rekomenduojamas aukštis – 2,20 m.

Esami kelio ženklai numatomi demontuoti ir perduoti Statytojui.

Detalūs projektiniai sprendiniai pateikti brėžinyje UL-22-0027-01-TP-BD/S.B-02.

Baigiamieji darbai apima teritorijos, esančios darbų vykdymo zonoje, sutvarkymą: pažeistų plotų reaktivavimą, viršutinio dirvožemio sluoksnio atstatymą, vejos užsėjimą, statybinių šiukšlių išvežimą.

KITA INFORMACIJA

Apželdinimas

Teritorija tvarkoma, vadovaujantis aplinkosauginiais reikalavimais želdinių šalinimui. Vadovaujantis LR želdynų įstatymu ir LR Vyriausybės nutarimu „Dėl kriterijų, pagal kuriuos medžiai ir krūmai augantys ne miškų ūkio paskirties žemėje, priskiriami saugotiniams, sąrašo patvirtinimo ir medžių ir krūmų priskyrimo saugotiniams“ medžiai, kurių skersmuo didesnis kaip 20 cm ir kurie auga šalia kaimų gatvių yra laikomi saugotiniais.

Šiuo projektu saugotinių želdinių šalinimas nenumatomas.

Žymuo:	Lapas	Lapų	Laida
UL-22-0027-01-TP-BD/S.BAR	6	11	0

Visoje statybų teritorijoje po pagrindinių statybos darbų numatoma sutvarkyti darbų zoną, apželdinant veja.

Inžineriniai tinklai

Į statybos darbų zonos ribas patenka tokie inžineriniai tinklai: požeminės ir orinės elektros perdavimo linijos, ryšių tinklai, buitinių nuotekų tinklai. Projektu numatoma apsaugoti po važiuojamąja dalimi aptenkančius ryšių tinklus.

Dirbant esamų inžinerinių tinklų apsaugos zonose, prieš pradėdant žemės darbus, privaloma išsikviesti inžinerinius tinklus eksploatuojančių institucijų atstovus arba gauti jų leidimą kasinėjimo darbams. Darbus vykdyti rankiniu būdu, nepažeidžiant esamų komunikacijų. Pažeidus būtina sutvarkyti. Vis inžinerinių sistemų žymėjimų ženklai statybos darbų metu turi būti atstatyti į esamą vietą.

Transporto eismo organizavimas statybos darbų metu

Statybos metu darbus organizuoti taip, kad būtų įmanomas žmonių patekimas į aplinkinius žemės sklypus. Prieš darbų vykdymo zoną įrengti laikinus kelio ženklus, įspėjančius apie vykdomus darbus, bei aptverti darbų vykdymo vietas.

Tretieji asmenys

Projekto sprendiniai pateikti valstybinėje žemėje, todėl Statinio kapitalinio remonto projektas parengtas nepažeidžiant trečiųjų asmenų interesų.

Pasirengimas statybai ir statybos darbų organizavimas

Bendrojoje dalyje / Susisiekiame dalyje pateikiama bendra informacija apie darbų vykdymo teritoriją, statybos darbų paruošiamuosius, organizavimo darbus, pagrindinius saugos reikalavimus, statybai reikalingus resursus, statybos trukmę ir kt.

Detali pasirengimo statybai ir statybos darbų organizavimo informacija pateikiama UL-22-0027-01-TP-BD/S.BTS.

PASTABOS:

1. Vykdamas statybos darbus visus matmenis būtina tikslinti vietoje.
2. Statybos darbų Rangovas, prieš pradėdamas vykdyti žemės darbus, privalo išsikviesti inžinerinius tinklus eksploatuojančios organizacijos atstovą. Atliekant darbus greta esamų inžinerinių tinklų - žemės darbai turi būti vykdomi rankiniu būdu, nepažeidžiant esamų komunikacijų. Pažeidus sutvarkyti.
3. Statybos darbai turi būti vykdomi griežtai pagal projektą, pasirašant nustatyta tvarka darbų aktus, vykdamas statybos priežiūrą vykdančių tarnybų reikalavimus, turint gaminių sertifikavimo arba kitus kokybę įrodančius dokumentus.
4. Projekte numatyti reikalavimai medžiagoms, gaminiams, darbų vykdymui pagal turimus pradinis duomenis. Statybos metu atsiradus nenumatytoms aplinkybėms, šie reikalavimai gali būti patikslinti projekto vykdymo priežiūros metu.
5. Visos statybos ir apdailos medžiagos turi atitikti LR galiojančius priešgaisrinės saugos ir higienos reikalavimus bei turėti atitikties sertifikatus.
6. Esant neatitikimams tarp projekte sudarančių dokumentų, kaip pagrindine projektine medžiaga remtis techninėmis specifikacijomis, aiškinamuoju raštu, brėžiniais, sąnaudų žiniaraščiais.

APLINKOS APSAUGOS SKYRIUS BENDRIEJI DUOMENYS

Informacija apie planuojamos ūkinės veiklos organizatorių: Švenčionių rajono savivaldybės administracija, Vilniaus g. 19 LT-18116 Švenčionys.

Informacija apie projekto rengėją: UAB "URBAN LINE", Liepkalnio g. 85, LT – 02120 Vilnius; tel.: 8 699 19380; el. paštas: info@urbanline.lt.

Kontaktinis asmuo: projekto vadovas Vitalijus Aleksandrovas, tel. 8 699 61112; el. paštas: vitalijus.aleksandrovas@urbanline.lt.

Ūkinės veiklos pavadinimas Draugystės g. Cirklišio k., Cirklišio sen., Švenčionių r. sav., kapitalinio remonto projektas.

Projekto aplinkos apsaugos skyriaus tikslas yra parodyti, kad naujos gatvės statybos darbai neturės neigiamo reikšminio poveikio jų vykdymo zonoje esančioms teritorijoms bei aplinkos požiūriu jautrioms teritorijoms (saugomos ir ekotinklo „Natura 2000“ buveinės bei kitos tarptautinės svarbos teritorijos).

Žymuo:	Lapas	Lapų	Laida
	7	11	0

Pagal Lietuvos Respublikos planuojamos ūkinės veiklos poveikio aplinkai vertinimo įstatymą poveikio aplinkai vertinimas atliekamas, kai planuojama ūkinė veikla įrašyta į planuojamos ūkinės veiklos, kurios poveikis aplinkai privalo būti vertinimas, rūšių sąrašą arba kai atrankos metu nustatoma, kad planuojamai ūkinei veiklai yra privalomas jo poveikio aplinkai vertinimas.

Projekte nagrinėjama Draugystės g. Cirklišio k., Cirklišio sen., Švenčionių r. sav. Šioje vietoje nėra jokių saugomų teritorijų, įskaitant Natura 2000 teritorijas. Todėl planuojami statybos darbai savo apimtimis nepatenka į planuojamos ūkinės veiklos, kuri dėl savo pobūdžio gali daryti reikšmingą poveikį aplinkai ir kuriai reikia atlikti poveikio aplinkai vertinimą, sąrašą bei atranką dėl poveikio aplinkai vertinimo, sąrašą.

Rengiamas Statinio kapitalinio remonto projekto aplinkos apsaugos skyrius – tai esamos aplinkos būklės įvertinimas, būsimos veiklos poveikio aplinkai ir priemonių jam sumažinti numatymas. Jame atsižvelgiama į visus aplinkos komponentus, kurie paveikiami vykdant ūkinę veiklą, t. y. vanduo, oras, dirvožemis, biologinė įvairovė, kraštovaizdis, žmogus.

PLANUOJAMA ŪKINĖ VEIKLA

Draugystės g. Cirklišio k., Cirklišio sen., Švenčionių r. sav., kapitalinio remonto projektas. Projekto įgyvendinimo metu numatoma sutvarkyti Draugystės g., įrengiant asfalto dangą.

Numatomas eksploatacijos laikas neribotas.

Po nagrinėjamų statybos darbų jokia produkcija nebus gaminama.

Energijos šaltinių poreikiai. Nagrinėjamos gatvės statybos darbams bus naudojamos įprastos kelių statybos mašinos ir medžiagos. Degalai ir tepalai įrenginiams bei mechanizmams atvežami, panaudoti tepalai išvežami laikantis Lietuvos Respublikos standartų.

Numatomas maksimalus elektros energijos poreikis statybos darbų metu – apie 50 kW. Kiti energetiniai ir technologiniai ištekliai nebus naudojami.

Statybos darbų metu cheminės medžiagos ir preparatai nenaudojami.

Technologiniai procesai. Po statybos darbų technologiniai procesai nebus vykdomi.

INFORMACIJA APIE POVEIKIUS APLINKAI

Informacija apie cheminę, fizikinę, biologinę ir kitų reglamentuojamų veiksnių taršą:

Gatvės kapitaliniam remontui reikalingos žaliavos: gruntas, smėlis, žvyras, skalda, asfalto mišiniai, cementbetonio mišiniai. Tvarkant inžinerinius tinklus naudojamas plastikas, metalas. Žaliavų ir medžiagų kiekiai pateikti atskirų projektų dalių sąnaudų žiniaraščiuose.

Gatvės kapitalinio remonto eksploataavimo metu cheminės medžiagos ir jų preparatai, pavojingos cheminės medžiagos ir jų preparatai, radioaktyvios medžiagos, pavojingos ir nepavojingos atliekos nebus naudojamos ir laikomos.

Gatvės kapitalinio remonto darbų metu bus naudojami tokie gamtiniai ištekliai kaip vanduo, žvyras, smėlis, skalda. Šie ištekliai bus išgaunami kitur (karjeruose) ir atvežti į panaudojimo vietą. Gatvės kapitalinio remonto ir eksploataavimo metu biologinės taršos susidarymas nenumatomas.

Gatvės kapitalinis remontas nėra susijusi su gamyba, todėl gamybinės, pavojingos ir radioaktyviosios atliekos nesusidarys. Gatvės eksploataavimo metu atliekų susidarymas nenumatomas, o naudojų pakelėse paliekamos šiukšlės bus surenkamos komunalinių paslaugų įmonių. Pagrindinės statybinės atliekos susidarys statybos darbų metu, jų kiekiai pateikti Pasirengimo statybai ir statybos darbų organizavimo dalyje.

Poveikis saugomoms gamtinėms teritorijoms. Naujai projektuojama Draugystės gatvė nepatenka į saugomų gamtinių teritorijų ribas. Artimiausios gamtinės teritorijos – Žeimenos upė, nutolusi apie 15,0 km į vakarus nuo remontuojamos gatvės.

Artimiausios ekotinklo „Natura 2000“ buveinių apsaugai skirtos teritorijos yra Žeimenos upė (LTSve0020), kurioje saugomi 91T0 Kerpiniai pušynai; 91E0 Aliuviniai miškai; 9180 Griovių ir šlaitų miškai; 9080 Pelkėtų lapuočių miškai; 9050 Žolių turtingi eglynai; 9010 Vakarų taiga; 7140 Tarpinės pelkės ir liūnai; 6450 Aliuvinės pievos; 6430 Eutrofiniai aukštieji žolynai; 6410 Melvenynai; 6270 Rūšių turtingi smilgynai.

Atsižvelgiant į gatvės statybos darbų pobūdį, apimtis ir į tai, kad darbai bus vykdomi gatvės raudonųjų linijų ribose arba tarp privačių sklypų pagal bendrajame plane numatytą vietą, neigiamas poveikis saugomoms teritorijoms ir jų vertybėms nenumatomas.

Žymuo:	Lapas	Lapų	Laida
	8	11	0

UL-22-0027-01-TP-BD/S.BAR

Poveikis nekilnojamojo kultūros paveldo objektams. Remontuojama Draugystės g. yra išsidėsčiusi Cirklišio k. miestelio teritorijoje, kurioje nėra jokių nekilnojamojo kultūros paveldo objektų. Artimiausias kultūros paveldo objektas – Cirklišio dvaro sodyba (kodas 705, kuri išsidėsčiusi apie 0,50 km į pietryčius nuo remontuojamos gatvės.

Kadangi gatvės kapitalinio remonto darbai bus vykdomi pagal bendrąjį planą numatytoje vietoje ir dėl sąlyginai nedidelių darbų apimčių numatoma, kad planuojami statybos darbai reikšmingo poveikio artimiausiems kultūros paveldo objektams neturės.

Bet kokių atveju, jei atliekant statybos ar kitokius tvarkybos darbus aptinkama archeologinių radinių ar nekilnojamojo daikto vertingųjų savybių, valdytojai ar darbus atliekantys asmenys apie tai privalo pranešti Savivaldybės paveldosaugos padaliniiui, o šis informuoja Kultūros paveldo departamentą. Departamentas gali sustabdyti darbus 15 dienų. Per šį terminą jis kartu su savivaldybės paveldosaugos padaliniu turi patikrinti pranešimą ir priimti sprendimą inicijuoti ar neinicijuoti aptiktos nekilnojamosios kultūros vertybės įregistravimą, kultūros paveldo objekto skelbimą saugomu ar aptiktos vertingosios savybės atskleidimą ir apsaugos reikalavimų patikslinimą.

Poveikis paviršiniam vandeniui. Cirklišio kaimo šiaurės rytų pakraščiu teka upė Mera-Kuna, šiaurės vakarų pakraščiu – upelis Dobis. Mera – upė rytų Lietuvoje, Švenčionių rajone; Žeimenos kairysis intakas. Prasideda 2 km į šiaurės rytus nuo Švenčionių. Aukštupyje vadinama Kūna. Teka į pietus, pietvakarius, žemupyje pasuka į šiaurės vakarus, smarkiai vingiuoja. Teka daugiausia miškingoms vietovėms. Įteka į Žeimeną 29 km nuo jos žiočių, į rytus nuo Meškerinės. Upės ilgis 60,20 km, baseino plotas 204,40 km². Dobis – mažas upelis rytų Lietuvoje, Švenčionių rajone; Žeimenos kairysis intakas. Atstumas iki Žeimenos žiočių – 55,50 km. Upelio ilgis 12,80 km, baseino plotas apie 16,20 km².

Statybos darbų metu didelis nuotekų kiekis nesusidarys. Neigiamas poveikis paviršiniams ir požeminiams vandenims galimas tik atsitikus nenumatytiems įvykiams, kaip atidirbtų tepalų iš mechanizmų išbėgimo, dažų atliekomis. Bet kokių atveju galimam neigiamam poveikiui sumažinti darbus vykdančiai statybos įmonė turi numatyti tepalų surinkimo sistemą. Statybos darbus vykdančiai statybos įmonė turi numatyti tepalų surinkimo sistemą. Darbų zonoje laikomos tepalus absorbuojančios medžiagos, specialūs konteineriai tepalų surinkimui.

Statybos darbų metu didelis nuotekų kiekis nesusidarys. Neigiamas poveikis paviršiniams ir požeminiams vandenims galimas tik atsitikus nenumatytiems įvykiams bei avarijomis.

Eksploatavimo laikotarpiu pagrindiniu taršos šaltiniu išlieka lietaus vanduo.

Poveikis orui. Oro taršos ribinius dydžius reglamentuoja LR Aplinkos ministro ir LR Sveikatos apsaugos ministro 2000 m. spalio 30 d. įsakymas Nr. 471/582 „Dėl teršalų, kurių kiekis aplinkos ore ribojamas pagal Europos sąjungos kriterijus, sąrašo ir teršalų, kurių kiekis aplinkos ore ribojamas pagal nacionalinius kriterijus, sąrašo ir ribinių aplinkos oro užterštumo verčių patvirtinimo“ ir 2010 m. liepos 7 d. įsakymas Nr. D1-585 / V-611 „Dėl aplinkos ore užterštumo sieros dioksidu, azoto dioksidu, azoto oksidais, benzeno, anglies monoksidu, švinu, kietosiomis dalelėmis ir ozonu normų patvirtinimo“.

Didžiausią neigiamą įtaką žmonių gyvenimo kokybei daro žvyrkelių dulės. Gatvių / kelių dulkių dalelės yra 1-100 μm dydžio. Po automobilio pravažiavimo dalelės pakyla į orą ir sudaro 10-200 m ilgio vėjo nešamą 50-100 mg/m³ koncentracijos debesį, iš kurio dulkių dalelės pamažu iškrenta.

1 lentelė. Aplinkos oro teršalų ribinės vertės

Teršalo pavadinimas	Ribinės vertės pagal AM ministro įsakymą Nr. 591/640 (2001m. gruodžio 11d.)	
	Periodas	Ribinė vertė
Anglies monoksidas	8 valandų	10mg/m ³
Azoto oksidai	1valandos	200ug/m ³
	Kalendorinių metų	40ug/m ³
Kietos dalelės KD10	24 valandų	50 ug/m ³
	Kalendorinių metų	40 ug/m ³
Kietos dalelės KD2,5	Kalendorinių metų	20 ug/m ³

Dabartiniu metu pagrindiniai taršos šaltiniai – neasfaltuota Draugystės g. važiuojančios transporto priemonės. Daugiausiai tai vietinių gyventojų lengvasis transportas.

Šiuo metu aplinkiniai sklypai yra užstatyti mažaaukščiais gyvenamaisiais namais.

Žymuo:	Lapas	Lapų	Laida
	9	11	0

Projektu numatoma sutvarkyti gatvę, įrengiant geros būklės asfalto dangos važiuojamąją dalį ir apželdintus kelkraščius.

Sutvarkius gatvę, įrengus naują lygesnę dangą, prognozuojama, kad gatve eismas nesuintensyvės, tačiau eismas taps sklandesnis, poveikis orui sumažės, t. y. tarša kietosiomis dalelėmis neviršys leistinų ribų ir nekels grėsmės statinyje ar prie jo būnantiems žmonėms, tuo pačiu ir oro tarša neviršys didžiausių leistinų taršos dydžių.

Statybos darbų metu didesnis dulkių kiekis numatomas nuo ardomų konstrukcijų, grunto kasimo, naujų medžiagų ir konstrukcijų transportavimo bei skleidimo, sandėliavimo metu. Taip pat dulkės bus keliamos viršutinio dirvožemio sluoksnio sandėliavimo ir darbų zonos rekultivavimo metu. Oro tarša išmetamosiomis dujomis galima dėl mechanizmų, turinčių benzininių ir dyzelinių variklių, degimo liekanų.

Poveikis dirvožemiui. Dirvožemis sandėliuojamas numatytose vietose visų statybos darbų metu.

Prieš vykdant darbus, viršutinis dirvožemio sluoksnis (~10 cm) nuimamas ir sandėliuojamas sutartinėse vietose. Baigus statybos darbus, pažeisti plotai rekultivuojami, atstatomas viršutinis dirvožemio sluoksnis. Tose vietose, kur dirvožemis nėra pažeistas ar degraduotas, bus laikomasi specialiųjų žemės naudojimo sąlygų, t. y. išsaugomi derlingą dirvožemio sluoksnį.

Atsižvelgiant į nagrinėjamų statybos darbų pobūdį, tikėtina, kad tiesioginis neigiamas poveikis dirvožemiui nenumatomas ir galimas tik atsitikus nenumatytiems atvejams. Dirvožemio apsaugai nuo taršos būtina tinkamai parinkti statybinių medžiagų, atliekų saugojimo ir atidirbtų tepalų surinkimo vietas.

Avarinių išsiliejimų atveju statybos darbus vykdančioms įmonėms turi numatyti tepalų surinkimo sistemą. Darbų zonoje laikomos tepalus absorbuojančios medžiagos, specialūs konteineriai tepalų surinkimui. Žemiausiose aikštelėse vietose įrengiami šuliniai – sėsdintuvai, kurie skirti surinkti tepalus ar kitus teršalus netikėto išsiliejimo iš transporto priemonių, esančių laikinoje statybos aikštelėje, metu. Iš šulinio – sėsdintuvo atliekos išvežamos į atliekų perdirbimo įmonę. Degalai ir tepalai nesandėliuojami. Laikina statybos aikštelė įrengiama taip, kad nepažeistų darbų zonoje augančių vertingų želdinių, neužterštų dirvožemio.

Poveikis bioįvairovei ir kraštovaizdžiui. Naujos, tvarkingos dangos daro didelį poveikį aplinkos estetiniam vaizdui. Dėl atliekamų darbų tikėtina, kad tvarkomų teritorijų aplinka atitiks Cirkliškio kaimo formuojamą savitumo koncepciją ir reikšmingo neigiamo poveikio vizualinei kraštovaizdžio kokybei nedarys. Atsižvelgiant į tolimą atstumą iki kultūros paveldo objektų ir gamtinių išteklių, neigiamas gatvės statybos darbų poveikis jiems nenumatomas.

Atlikus visus baigiamuosius statybos darbus, bus rekultivuoti visi statybos metu paveikti plotai, suformuoti vietovės nuolydžiai, neiškrepiant buvusių landšaftinių profilių.

Laikinas minimalus poveikis bioįvairovei galimas tik statybos darbų metu (triukšmas, oro tarša). Bet kokie šalinimo darbai numatomi vykdyti tik susiderinus su Statytoju ir kitomis suinteresuotomis institucijomis.

Ekstremalios situacijos. Statybos darbų metu būtina numatyti galimų avarijų išvengimo ir likvidavimo priemones – už tai atsakinga statybos darbus atliekanti įmonė. Bet kokiame atveju, galimam neigiamam poveikiui sumažinti statybos darbus vykdančioms įmonėms turi numatyti tepalų surinkimo sistemą. Statybos darbų metu turi būti laikomos tepalus absorbuojančios medžiagos, specialūs konteineriai tepalų surinkimui. Žemiausiose aikštelėse vietose įrengiami šuliniai – sėsdintuvai, iš kurių atliekos išvežamos į atliekų perdirbimo įmonę.

Teritoriją kertančių požeminių tinklų apsaugai, visų kabelių tinklų zonoje darbai turi būti vykdomi tik rankiniu būdu ir dalyvaujant eksploatuojančių organizacijų atstovams. Avarijų su mechanizmais, įrenginiais padarinių likvidavimui būtina kreiptis į specialistus.

Darbų metu gaisrų ir ekstremalių situacijų tikimybė yra minimali. Siekiant sumažinti avarijų ir gaisrų tikimybę, būtina naudoti reikiamas apsaugos priemones (pvz. statybos aikštelėse numatyti gesintuvus, nedegius rūbus ir batus darbininkams, ir pan.) bei užtikrinti informaciją apie jas.

Poveikis žmogui. Neigiamas poveikis darbininkams gali būti dėl triukšmo, vibracijos, keliamų dulkių:

- jei triukšmo lygis visu darbo metu viršija ar gali viršyti 80 dB(A), darbdaviai privalo aprūpinti darbuotojus ausu AAP (LR socialinės apsaugos ir darbo ministrės ir LR sveikatos apsaugos ministro 2013 m. birželio 25 d. įsakymas Nr. A1-310/V-640 „Dėl darbuotojų apsaugos nuo triukšmo keliamos rizikos nuostatų patvirtinimo“); taip pat rekomenduojama atitinkamai planuoti triukšmingą veiklą dienos metu, t.y. nuo 6.00 val. iki 22.00 val., nedirbti naktimis bei švenčių dienomis;
- pneumatinio plaktuko vibracija gali būti sumažinta parenkant techniką ir planuojant darbo laiką (riboti dirbančiųjų su vibraciją keliančių įrangą laiką);
- cemento ir smėlio dulkių poveikis gali būti sumažintas naudojant kvėpavimo apsaugos priemones;

Žymuo:	Lapas	Lapų	Laida
	UL-22-0027-01-TP-BD/S.BAR	10	11

- akių apsaugai turi būti naudojami apsauginiai akiniai;
- apsaugai nuo dažų (jei bus naudojami) poveikio būtina naudoti kvėpavimo apsaugos priemonės ir spec. aprangą.

Triukšmo poveikis. LR Triukšmo valdymo įstatymu apibrėžta, kad triukšmo ribinis dydis – tai triukšmo rodiklio vertė, kurią viršijus triukšmo šaltinio valdytojas privalo imtis priemonių skleidžiamam triukšmui šalinti ar mažinti. Triukšmo ribinius dydžius reglamentuoja higienos norma HN 33:2011 „Triukšmo ribiniai dydžiai gyvenamuosiuose ir visuomeninės paskirties pastatuose bei jų aplinkoje“.

Pagrindiniai triukšmo taršos šaltiniai gatvės aplinkoje – neasfaltuota Draugystės g. važiuojančios transporto priemonės. Daugiausiai tai vietinių gyventojų lengvasis transportas.

Šiuo metu Draugystės gatvė nėra įrengta ir turi žvyro bei grunto dangą.

Šiuo metu Draugystės gatvė nėra įrengta ir turi žvyro bei grunto dangą.

Prasta techninė gatvės būklė turi įtakos pravažiuojančių transporto priemonių skleidžiamam triukšmo didėjimui. Remiantis „APR-T10 Aplinkosauginių priemonių projektavimo, įdiegimo ir priežiūros rekomendacijomis. Kelių eismo triukšmo mažinimas“ žvyro dangą yra 4-6 dB(A) triukšmingesnė nei asfalto dangą.

2 lentelė. Didžiausi leidžiami triukšmo ribiniai dydžiai gyvenamuosiuose ir visuomeninės paskirties pastatuose bei jų aplinkoje

Eil. Nr.	Objekto pavadinimas	Paros laikas*	Ekvivalentinis garso slėgio lygis (LAeqT), dBA	Maksimalus garso slėgio lygis (LAFmax), dBA
1.	Gyvenamųjų pastatų gyvenamosios patalpos, visuomeninės paskirties pastatų miegamieji kambariai, stacionariųjų asmens sveikatos priežiūros įstaigų palatos	diena vakaras naktis	45 40 35	55 50 45
2.	Visuomeninės paskirties pastatų patalpos, kuriose vyksta mokymas ir (ar) ugdymas	–	45	55
3.	Gyvenamųjų pastatų ir visuomeninės paskirties pastatų (išskyrus maitinimo ir kultūros paskirties pastatus) aplinkoje, veikiamoje transporto sukeliama triukšmo	diena vakaras naktis	65 60 55	70 65 60

* Paros laiko (dienos, vakaro ir nakties) pradžios ir pabaigos valandos suprantamos taip, kaip apibrėžta Lietuvos Respublikos triukšmo valdymo įstatymo [1] 2 straipsnio 3, 9 ir 28 dalyse nurodytų dienos triukšmo rodiklio (Ldienes), vakaro triukšmo rodiklio (Lvakaro) ir nakties triukšmo rodiklio (Lnakties) apibrėžtyse.

Numatoma, kad sutvarkius gatvę, įrengus naują lygesnę dangą, prognozuojama, kad gatve eismas nesuintensyvės, tačiau eismas taps sklandesnis, poveikis orui sumažės, t. y. tarša kietosiomis dalelėmis neviršys leistinų ribų ir nekels grėsmės statinyje ar prie jo būnantiems žmonėms, tuo pačiu ir oro tarša neviršys didžiausių leistinų taršos dydžių.

Įrengus asfalto dangą, lygus naujos dangos paviršius sumažins automobilių keliamą triukšmo lygį.

Atsižvelgiant į tai, transporto skleidžiamas triukšmas neviršys didžiausių leidžiamų triukšmo ribinių dydžių, dėl to girdimo triukšmo lygis nekels grėsmės žmonių sveikatai ir atitiks jų darbui, poilsiui bei miegui būtinas komfortines aplinkos sąlygas aplinkoje, veikiamoje transporto sukeliama triukšmo ribinis dydis naktį yra 60 dB(A).

Žymuo:	Lapas	Lapų	Laida
	11	11	0

BENDROJI TECHNINĖ SPECIFIKACIJA

Sutarties pavadinimas – Sutartis dėl statinių (susisiekimo komunikacijos) techninių projektų ir (ar) aprašų parengimo ir projektų vykdymo priežiūros paslaugų pirkimo.

Statinio projekto pavadinimas – Draugystės g. Cirklišio k., Cirklišio sen., Švenčionių r. sav., kapitalinio remonto projektas.

Statinio projekto stadija – Statinio techninis projektas (toliau – Statinio projektas).

Statybos rūšis – Statinio kapitalinis remontas.

Statiniai – 01 Susisiekimo komunikacijos: gatvės (Draugystės g.).

Statinio kategorija – 01 neypatingasis statinys.

1. Taikymo sritis

Šios techninės specifikacijos yra neatskiriama statinio techninių specifikacijų bendroji dalis. Jos papildo bendraisiais reikalavimais ir nurodymais atskirų projekto sudedamųjų dalių technines specifikacijas.

2. Bendrosios nuostatos

Tam, kad būtų pastatytas inžinerinis statinys, turi būti patvirtintas Statinio projektas ir gautas statybą leidžiantis dokumentas. Statybą leidžiančio dokumento išdavimo tvarka nustatoma vadovaujantis statybos techniniu reglamentu STR 1.05.01:2017 „Statybą leidžiantys dokumentai. Statybos užbaigimas. Nebaigto statinio registravimas ir perleidimas. Statybos sustabdymas. Savavališkos statybos padarinių šalinimas. Statybos pagal neteisėtai išduotą statybą leidžiantį dokumentą padarinių šalinimas“.

Šiuo atveju, vykdant neypatingojo statinio, t. y. D_S kategorijos gatvės, kapitalinį remontą, kaimo teritorijoje, statybą leidžiantis dokumentas nėra privalomas. Statybos darbai gali būti pradėti turint statinio projekto tvirtinimo dokumentą ir statinių savininkų / valdytojų rašytinius sutikimus, kai projekto sprendiniai patenka į kitų statinių apsaugos zonas ar kitas teritorijas.

Statinio projektas parengtas, vadovaujantis Lietuvos Respublikoje galiojančiais teisės aktais, reglamentuojančiais statomo statinio statybos procesą. LR įstatymų, statybos normatyvinių dokumentų bei standartų, kuriais vadovautasi, rengiant Statinio projektą, sąrašas pateiktas atskiru dokumentu Nr. UL-22-0027-XX-TP-BD/S.NDŽ.

Kvalifikaciniai reikalavimai statybos rangovui ir subrangovams.

Statinio statybos rangovais ir subrangovais gali būti LR ar užsienio valstybės fizinis asmuo, juridinis asmuo ar kita užsienio organizacija ar jų padalinys, turintys LR statybos įstatymo nustatytą teisę užsiimti statyba ir vykdantys statybą rangos sutarties pagrindu.

Statybos rangovas ir subrangovai privalo turėti visus reikalingus atestatus ir licencijas (jei reikia) suprojektuotam statiniui rekonstruoti, statyti.

Ypatingojo statinio statybos rangovas turi atitikti šiuos kvalifikacinius reikalavimus:

- neturi būti pradėtas bankroto procesas, kreiptasi į teismą dėl kvalifikacijos atestato galiojimo sustabdymo, galiojimo panaikinimo ar kitokio apribojimo;

0	2022-08	Statybos leidimui ir konkursui		
Laida	Išleidimo data	Laidos statusas. Keitimo priežastis (jei taikoma)		
Kval. patv. dok. Nr.	III URBANLINE Liepkalnio g. 85, LT-02120 Vilnius; Tel. Nr.: 8 699 19380; Įmonės kodas: 300149157	Statinio projekto pavadinimas DRAUGYSTĖS G. CIRKLIŠKIO K., CIRKLIŠKIO SEN., ŠVENČIONIŲ R. SAV., KAPITALINIO REMONTO PROJEKTAS		
		Statinio numeris ir pavadinimas 01 SUSISIEKIMO KOMUNIKACIJOS: gatvės (Draugystės g.)		
25326	SPV	V. Aleksandrovas		
		Dokumento pavadinimas:	Laida	
		BENDROJI TECHNINĖ SPECIFIKACIJA	0	
LT	Statytojas ir (arba) Užsakovas ŠVENČIONIŲ RAJONO SAVIVALDYBĖ / ŠVENČIONIŲ RAJONO SAVIVALDYBĖS ADMINISTRACIJA	Dokumento žymuo	Lapas	Lapų
		UL-22-0027-01-TP-BD/S.BTS	1	14

- darbams turi vadovauti aplinkos ministro nustatyta tvarka atestuoti statybos techninės veiklos pagrindinių sričių vadovai, dirbantys pagal darbo sutartį ypatingojo statinio statybos vadovas ir (ar) ypatingojo statinio specialiųjų statybos darbų vadovai pagrindiniams specialiesiems statybos darbams;
- privalo turėti vykdomo darbo srities darbuotojų;
- turi būti įdiegęs kokybės vadybos sistemą;
- privalo turėti nustatyta tvarka patvirtintas ir galiojančias įmonės statybos taisykles vykdomiems darbams atlikti;
- rangovas, siekiantis turėti teisę atlikti visus bendruosius statybos darbus, privalo turėti ne mažesnę kaip 2 metų veiklos patirtį statybos srityje, kiti rangovai – ne mažesnę kaip vienu metų veiklos patirtį statybos srityje. Rangovas atitinka veiklos patirties statybos srityje reikalavimą, jeigu jam po reorganizavimo perėjo rangovo, kuris iki reorganizavimo atitiko šį reikalavimą, teisės ir pareigos.

Kvalifikaciniai reikalavimai bendrųjų ir specialiųjų statybos darbų vadovams ir specialistams.

Statinio statybos bendrųjų darbų vadovas (tuo atveju, kai jis nėra statinio statybos vadovas) gali būti fizinis asmuo (specialistas, turintis statybos, architektūros ar kitą aukštąjį inžinerinį išsilavinimą), atestuotas nustatyta tvarka, kuris, atstovaudamas rangovui (kai statyba vykdoma rangos būdu) ar statytojui (užsakovui) (kai statyba vykdoma ūkio būdu), įgyvendina statinio projektą nuo statybos pradžios iki statybos užbaigimo, vadovauja bendriesiems statybos darbams, techniniais klausimais pavaldus statinio statybos vadovui ir pagal kompetenciją atsako už pastatyto statinio normatyvinę kokybę.

Specialiųjų statybos darbų vadovu gali būti fizinis asmuo (specialistas, turintis statybos ar kitą aukštąjį arba aukštesnį inžinerinį išsilavinimą), atestuotas nustatyta tvarka, kuris, atstovaudamas rangovui (kai statyba vykdoma rangos būdu) ar statytojui (užsakovui) (kai statyba vykdoma ūkio būdu) ir įgyvendindamas statinio projektą nuo statybos pradžios iki statybos užbaigimo, vadovauja tam tikriems statybos specialiesiems darbams, būdamas techniškais klausimais pavaldus statinio statybos vadovui ir pagal kompetenciją atsako už pastatyto statinio normatyvinę kokybę;

Statinio statybos techninės priežiūros organizavimo ir vykdymo tvarka

Statinio statybos techninė priežiūra yra Statytojo / Užsakovo organizuojama statinio statybos priežiūra, kurios tikslas – kontroliuoti, ar statinys statomas pagal statinio projektą, statybos rangos sutarties sąlygas, taip pat normatyvinių statybos techninių dokumentų, normatyvinių statinio saugos ir paskirties dokumentų ir kitų teisės aktų reikalavimus.

Statinio statybos techninės priežiūros rangovu gali būti Lietuvos Respublikos ar užsienio valstybės fizinis asmuo, juridinis asmuo ar kita užsienio organizacija arba jų padalinys, statytojo (užsakovo) pavedimu organizuojantys statinio statybos techninę priežiūrą

Statinio statybos techninės priežiūros veikla turi būti organizuojama vadovaujantis STR 1.06.01:2016 „Statybos darbai. Statinio statybos priežiūra“ reikalavimais. Statinio statybos techninės priežiūros periodiškumas ir darbo apimties nustatomi vadovaujantis STR 1.04.04:2017 „Statinio projektavimas, projekto ekspertizė“ 18 priedo reikalavimais.

Saugaus darbo, gaisrinės saugos, aplinkos apsaugos, tinkamų darbo higienos sąlygų statybvietėje ir statomame statinyje užtikrinimo reikalavimai; trečiųjų asmenų interesų apsauga statybos metu

Statybos rangovas statybvietėje ir statomame statinyje privalo užtikrinti saugaus darbo, gaisrinės saugos, aplinkos apsaugos bei tinkamų darbo higienos sąlygas, pagal galiojančius reikalavimus. Tuo tikslu turi būti:

- paskirtas statinio saugos ir sveikatos darbe koordinatorius;
- visiems darbuotojams turi būti praveisti instruktažai;
- įrengtos laikinos buitinės patalpos;
- statybos aikštelėje gerai prieinamoje vietoje įrengtas priešgaisrinis postas – skydas su gesintuvais ir kitu priešgaisrinio inventoriu (dėžės su smėliu, kibirai, laužtuvai ir kt.); Vanduo gaisrų gesinimui imamas iš esamų gaisrinių hidrantų arba iš artimiausių vandens telkinių;
- pirmosios medicininės pagalbos priemonės (vaistinė) su visais būtinais pirmosios medicininės pagalbos medikamentais ir kitomis medicininėmis priemonėmis pastatomas buitinėse patalpose ir pagal darbų vadovus nurodytose darbo zonose. Pirmosios medicininės pagalbos priemonės turi būti paženklintos specialiu ženklu. Matomose vietose turi būti užrašytas bendrosios pagalbos telefonas Nr. 112.
- įvykus rimtam susižeidimui ar kitai rimtai traumai, nukentėjusiam pirmiausiai vietoje pagal galimybes suteikiama pirmoji medicininė pagalba bei iškviečiama bendroju pagalbos telefonu grietoji medicininė pagalba ir nedelsiant apie įvykį pranešama Valstybinės darbo inspekcijos teritoriniam padalinii.
- visi darbuotojai turi būti aprūpinti asmeninėmis apsaugos priemonėmis sutinkamai su „Darbuotojų aprūpinimo asmeninėmis apsaugos priemonėmis nuostatais“;
- pastatyti biotualetai nurodytose vietose;
- aptvertos vykdomų inžinerinių tinklų etapo darbo vietos laikiniais inventoriniais aptvėrimais;

Žymuo:	Lapas	Lapų	Laida
UL-22-0027-01-TP-BD/S.BTS	2	14	0

- gauti atitinkami leidimai žemės darbų vykdymui;
- žemės darbai vykdomi pagal STR 1.06.01:2016 ir DT 5-00 nurodymus ir reikalavimus, prisilaikant nurodytų tranšėjų ir duobių šlaitų nuolydžių, priklausančių nuo iškasos gylio bei sutikto grunto;
- darbų vykdymo metu Statybos rangovas turi užtikrinti privažiavimą prie esamų statinių, pėsčiųjų perėjimui per tranšėjas turi būti įrengti laikini pėsčiųjų tilteliai su apsauginiais turėklais;
- užtikrinta, kad pašaliniai asmenys nepatektų į statybos aikštelę bei darbų vykdymo zoną;
- visi elektriniai statybos mechanizmai, įrankiai būtų įžeminti;
- visa elektros įranga, priedai ir įrengimai turi būti suprojektuoti ir pagaminti, kad veiktų elektros tiekimo sistemoje ir turėtų sekančias charakteristikas: Aukšta įtampa 10 kV; Žema įtampa 380 kV; 3 fazės, TN-S sistema (5 gyslų sistema) Dažnis 50 Hz. Apsaugos laipsnis, jei nenurodyta kitaip techninėse specifikacijose ir brėžiniuose: visa elektros įranga (lauke) IP 54, visa elektros įranga sumontuota patalpose pagal patalpos paskirtį;
- statybos rangovas pateikia ir sumontuoja visą elektros valdymo įrangą montuojamoms sistemoms ir įrenginiams. Visa statybos rangovo pristatoma įranga turi būti pilnai sukomplektuota. Statybos rangovas turi užtikrinti jos prijungimą prie 220 V ir aukštesnės įtampos sistemų ir reikalingus išbandymus. Statybos rangovas turi sudaryti visos elektros įrangos ir variklių sąrašus;
- statybos rangovas pateikia ir sumontuoja visą elektros valdymo įrangą montuojamoms sistemoms ir įrenginiams. Visa Rangovo pristatoma įranga turi būti pilnai sukomplektuota. Rangovas turi užtikrinti jos prijungimą prie 220V ir aukštesnės įtampos sistemų ir reikalingus išbandymus. Rangovas turi sudaryti visos elektros įrangos ir variklių sąrašus;
- iškasos žmonių judėjimo vietose turi būti aptvertos;
- pavojingos zonos aptvertos, darbo vietos gerai apšviestos;
- statybinių gaminių kėlimas atliekamas patikrinta ir išbandyta įranga;
- nebūtų dirbama su mechanizmais prie esamų elektros oro linijų, prieš tai jų neatjungus;
- nebūtų žmonių po keliamomis konstrukcijomis, medžiagomis ir zonose, kur jos gali nukristi;
- darbininkai turi būti aprūpinti specialia apranga;
- iki statybos pradžios turi būti parengtas statybos vykdymo projektas;
- kasant tranšėjas ar iškasų šlaitus vertikaliai, sienutės turi būti išramstomos. Kategoriškai draudžiama būti tranšėjose su vertikaliomis sienutėmis be išramstymo;
- visi mechanizmai statybos aikštelėje turi būti tvarkingame stovyje. Degalų ir tepalų nutekėjimas ir patekimas į gruntą draudžiamas. Draudžiama naudoti ir kitokias gamtai pavojingas medžiagas;
- išvažiuojant mechanizmams ar kitokiam transportui iš statybos aikštelės jie turi būti nuplaunami, kad nebūtų užteršta gatvių danga;
- augalinis sluoksnis panaudojamas teritorijos tvarkymo darbams ir žalių zonų įrengimui;
- trečiųjų asmenų interesų apsauga privalo būti vykdoma statybos vadovo visą statybos laikotarpį. Statybos metu Statybos rangovas turi darbus organizuoti taip, kad būtų įmanomas žmonių patekimas į aplinkinius žemės sklypus.

3. Techninė dokumentacija

Projekto ekspertizė

Statinio projekto bendroji ekspertizė. Statinio projekto ekspertizė yra privaloma Ypatingojo statinio ir statinio, kurio LR statybos įstatymo 6 straipsnio 3 dalimi, nurodyto Vyriausybės ar jos įgaliotos institucijos statinių, kurie turi būti pritaikomi specialiesiems neįgaliųjų poreikiams, sąraše, ir statinio, kurio projektavimas ir (ar) statyba finansuojama Lietuvos Respublikos ir (ar) Europos Sąjungos biudžeto lėšomis, projektų ekspertizė privaloma. Kultūros paveldo statinių tvarkomųjų statybos darbų projektų ekspertizės atlikimo privalomus atvejus, suderinęs su aplinkos ministru, nustato kultūros ministras. Kitus statinio projekto ar atskirų statinio projekto dalių ekspertizės privalomus atvejus nustato aplinkos ministras. Statinio projekto ekspertizė neprivaloma krašto apsaugos tikslams skirtose teritorijose projektuojant nesudėtingąjį statinį, kurio projektavimas ir statyba finansuojama Lietuvos Respublikos biudžeto lėšomis. Statinio projekto ekspertizė atliekama dėl naujų statinių statybos, statinių rekonstravimo, kapitalinio remonto projektų ir statinių projektų, kuriuose numatyti kultūros paveldo statinio tvarkomieji paveldosaugos darbai, taip pat aplinkos ministro nustatytais atvejais, kai gavus statybą leidžiantį dokumentą keičiami šioje dalyje nurodytų statinių projektų sprendiniai, kuriais įgyvendinami aplinkos prieinamumo reikalavimai. Statinio projekto ekspertizės išlaidas apmoka Statytojas (užsakovas).

Bendroji projekto ekspertizė rengiama visoms Statinio projekto sudėtinėms dalims. Projekto ekspertizė įforminama ekspertizės aktu, kuris galioja per visą statybos laiką (nuo akto pasirašymo dienos). Jei statybos leidimas per 3 metus po ekspertizės akto perdavimo Statytojui (užsakovui) negautas, atliekama nauja projekto ekspertizė.

Žymuo:	Lapas	Lapų	Laida
	3	14	0

Bendrosios projekto ekspertizės akte pateiktos privalomos pastabos ir Statinio projekto įvertinimas privalomi Statytojui ir projektuotojui. Kai projekto ekspertizė neprivaloma ir ją Statytojas organizuoja savo iniciatyva, projekto ekspertizės akte pateiktos privalomos pastabos Statytojui ir projektuotojui yra privalomos.

Statytojas (užsakovas), nesutinkantis su projekto ekspertizės akto išvadomis, turi teisę užsakyti atlikti pakartotinę ekspertizę kitam ekspertizės rangovui.

Bendrosios projekto ekspertizės aktas yra vienas iš dokumentų, pateikiamų statybą leidžiančio dokumento gavimui. Šiam Statinio projektui bendroji ekspertizė yra atliekama.

Specialioji projekto ekspertizė. Specialiosios projekto ekspertizės privalomumo atvejus, atlikimo tvarką nustato ir šią ekspertizę atlieka statinio saugos ir paskirties reikalavimų valstybinės priežiūros institucijos pagal joms įstatymų ir kitų teisės aktų suteiktą kompetenciją ir priskirtas normavimo sritis.

Kai specialioji projekto ekspertizė privaloma, ji turi būti atlikta iki projekto ekspertizės pradžios ir jos išvados pateikiamos ekspertizės rangovui kartu su ekspertuojamu projektu. Projekto ekspertizė atliekama gavus teigiamas specialiosios projekto ekspertizės išvadas.

Jei specialioji projekto ekspertizė atliekama to statinio projekto, kurio projekto ekspertizė neprivaloma, specialiosios projekto ekspertizės išvados įforminamos ir pateikiamos statytojui, kopija – projektuotojui.

Šiam statinio projektui specialioji (paveldosaugos) ekspertizė yra neatliekama.

Kita. Darbo projekto detalizuojant sudėtingų konstrukcijų ir sudėtingų technologijų statinių, nurodytų STR 1.01.03:2017 „Statinių klasifikavimas“, rengiamos konstrukcinės dalies ekspertizė yra privaloma, taip pat privaloma atlikti ir kitų darbo projekto dalių ekspertizė, jei tai nurodyta techninio projekto ekspertizės akte.

Inžineriniai tyrinėjimai

Inžineriniai topografiniai tyrinėjimai. Statinio projekto rengimo metu atlikti inžineriniai topografiniai tyrinėjimai, kuriuos atliko 2022 m. - 05 mėn. UAB „URBAN LINE“ (Kvalifikacijos pažymėjimo Nr. 1GKV-1549).

Projekto dokumentacija

Statinio projektas sukomplektuotas, vadovaujantis statybos techniniu reglamentu STR 1.1.04.04:2017 „Statinio projektavimas, Projekto ekspertizė“. Pagrindiniai dokumentai, sudarantys statinio projektą yra Statinio projektavimo užduotis; techninės specifikacijos; aiškinamasis raštas; sąnaudų žiniaraščiai, brėžiniai ir schemos. Statinio projekto sprendiniai grafiškai vaizduojami ant ne senesnės kaip 3 metų suderintos inžinerinės geodezinės nuotraukos.

Statinio projekto rengimo metu atlikti projekto sprendinių derinimai su Užsakovu (statytoju), prisijungimo sąlygas išdavusiomis institucijomis, yra įforminti parašais pagrindiniame brėžinyje arba būtiniais rašytiniais pritarimais pagal STR 1.05.01:2017 „Statybą leidžiantys dokumentai. Statybos užbaigimas. Nebaigto statinio registravimas ir perleidimas. Statybos sustabdymas. Savavališkos statybos padarinių šalinimas. Statybos pagal neteisėtai išduotą statybą leidžiantį dokumentą padarinių šalinimas“ reikalavimus.

Visa statinio projekto dokumentacija rengiama lietuvių kalba. Statinio projektas pasirašomas statybos techniniame reglamente STR 1.1.04.04:2017 „Statinio projektavimas, Projekto ekspertizė“ nustatyta tvarka. Jei statinio projekto dokumentuose randama neatitikimų ar prieštaravimų, tai dokumentų svarbumo eilė yra tokia: techninės specifikacijos, aiškinamasis raštas, brėžiniai ar schemos, sąnaudų kiekių žiniaraščiai. Jei statybos metu pakeitimų atsiranda nuostatuose, teisiniuose dokumentuose, standartuose ir t.t., svarbesniais laikomos techninės specifikacijos ir brėžiniai.

Projektuotojas Statytojui (užsakovui) statinio projektą perduoda pagal perdavimo–priėmimo aktą, kai atlikta projekto ekspertizė ir gautas projekto ekspertizės aktas su išvada, kad projektą galima tvirtinti (kai privaloma) arba projektui pritariama (kai projekto ekspertizė atlikta statytojo iniciatyva).

Kai po statybą leidžiančio dokumento išdavimo keičiami LR Statybos įstatyme nurodyti esminiai projekto sprendiniai ir norint tęsti statybą privaloma gauti naują statybą leidžiantį dokumentą, turi būti rengiamas naujos laidos projektas. Kai po statybą leidžiančio dokumento išdavimo keičiami LR Statybos įstatyme nurodyti esminiai projekto sprendiniai ir norint tęsti statybą gauti naują statybą leidžiantį dokumentą neprivaloma, taip pat kai keičiami neesminiai projekto sprendiniai, rengiamas naujos laidos projekto sprendinių dokumentas (-ai).

Projekto sprendinių pakeitimai privalo atitikti Reglamente (ES) Nr. 305/2011 nurodytus esminius statinių reikalavimus, esminius architektūros reikalavimus, normatyvinių statybos techninių ir normatyvinių statinio saugos ir paskirties dokumentų reikalavimus.

Kai po statybą leidžiančio dokumento išdavimo keičiami LR Statybos įstatyme nurodyti esminiai projekto sprendiniai ir rengiamas naujos laidos projektas, turi būti atlikta pakeisto projekto ekspertizė, kai ji privaloma, pakeistas projektas patvirtintas, pakeistam projektui gautas naujas statybą leidžiantis dokumentas, jei jis privalomas.

Bet koku atveju visi Statinio projekto sprendinių pakeitimai turi būti suderinti su Statytoju (užsakovu).

Žymuo:	Lapas	Lapų	Laida
	4	14	0

Projektinė dokumentacija statybos darbų metu

Darbo projektas

Prieš statybos darbų pradžią statybos darbų atlikimui turi būti parengtas darbo projektas.

Darbo projektas rengiamas atskiros projektavimo darbų sutarties sąlygomis. Darbo projekte pateikiami statybinių konstrukcijų ir inžinerinių sistemų elementų detalizacijų brėžiniai, pagal kurias vykdomi statybos darbai ir, jei reikia, gamintojai parengia brėžinius gamybai.

Darbo projekto sprendinių keitimai, papildymai ir taisymai turi būti suderinti su rangovu ir jiems turi pritarti Statytojas (užsakovas).

Rangovas neturi teisės pats nukrypti nuo brėžinių ar specifikacijų, daryti Statinio projekto pakeitimus, atlikti papildomus darbus ar keisti statybines medžiagas. Tokį leidimą gali išduoti tik statinio statybos techninis prižiūrėtojas arba pats Statytojas (užsakovas), suderinus su projekto vykdymo priežiūros vadovu. Apie visus pakeitimus ir papildomus darbus reikia raštiškai informuoti Statytoją (užsakovą), dar nepradėjus tokių pakeitimų.

Kai darbo projektą rengia kitas projektuotojas, darbo projekto brėžiniams (darbo brėžiniams) statinio techninio projekto vadovas ir darbo projekto architektūrinės dalies darbo brėžiniams statinio techninio projekto architektūrinės dalies vadovas pritaria pasirašydami ir pažymėdami žyma „Pritariu, statyti“. Tai reiškia, kad darbo projektas atitinka techninio projekto sprendinius, atlikta projekto ekspertizė (kai privaloma), projektas pataisytas pagal privalomasias ekspertizės pastabas, patvirtintas reglamento nustatyta tvarka ir tik pagal tokius projekto dokumentus (darbo brėžinius) rangovas gali vykdyti statybos darbus.

Užbaigus statinį, LR statybos įstatyme nustatytais atvejais išduodamas statybos užbaigimo aktas arba surašoma deklaracija apie statybos užbaigimą, darbo projekto brėžinius pažymint žyma „Taip pastatyta“.

Statinio projekto keitimai. Kai po statybą leidžiančio dokumento išdavimo keičiami neesminiai statinio projekto sprendiniai ir parengti darbo projekto sprendinių keitimai, papildymai ar taisymai neatitinka Statinio techninio projekto sprendinių, techninis projektas turi būti pakeistas (parengiant naujos laidos projekto sprendinių dokumentą (-us)) iki statybos užbaigimo procedūrų (prašymo išduoti statybos užbaigimo aktą pateikimo ar deklaracijos apie statybos užbaigimą surašymo) pradžios.

Kai keičiant neesminius projekto sprendinius, darbo projekto sprendinių keitimus, papildymus ar taisymus atlieka techninį projektą parengęs projektuotojas, iki statybos užbaigimo procedūrų pradžios pakeisti techninį projektą neprivaloma, jei to nereikalauja statytojas.

Projekto keitimai, papildymai ir taisymai atliekami parengiant naujos laidos projektinių sprendinių dokumentą, šiam dokumentui suteikiama nauja laida. Jei projekto dokumentai keičiami, papildomi ir taisomi kelis kartus, kiekvieną kartą dokumentams suteikiama nauja laida. Projekto dokumentų keitimai, papildymai ir taisymai įforminami LST 1516:2015 nustatyta tvarka. Pakeisti, papildyti ar pataisyti projekto naujos laidos projektinių sprendinių dokumentai pasirašomi reglamento nustatyta tvarka.

Užbaigus statinį, LR statybos įstatyme nustatytais atvejais išduodamas statybos užbaigimo aktas arba surašoma deklaracija apie statybos užbaigimą, techninio projekto technines specifikacijas pažymint žyma „Taip pastatyta“.

Statinio projektas, darbo projektas, jei rengiama – technologijos projektas, kartu su kitais dokumentais, nurodytais statybos techniniame reglamente STR 1.06.01:2016 „Statybos darbai“, privalomi Rangovo dokumentų rinkinyje, kuris visada turi būti laikomas objekte. Baigus darbus ir pridudant objektą, Rangovas turi parengti ir pateikti Statytojui statinio statybos metu atliktų darbų dokumentaciją su visais įneštais pakeitimais, papildymais, išmatavimais, patikslinimais natūroje ir pan.

4. Statybos produktai (medžiagos, gaminiai ir įranga)

Statybos produktų (gaminiai ir medžiagos) kokybės kontrolė

Statybos produktų esminės charakteristikos nustatomos darniosiose techninėse specifikacijose, atsižvelgiant į esminius statinių reikalavimus.

Kai statybos produktui taikomas darnusis standartas arba kai jis atitinka Europos techninį įvertinimą, kuris jam buvo išduotas, gamintojas, pateikdamas tokį produktą į rinką, parengia jo eksploatacinių savybių deklaraciją. Bet kokios formos informacija apie statybos produkto su esminėmis statybos produktų charakteristikomis susijusias eksploatacines savybes, gali būti pateikiama tik jeigu ji įtraukta arba nurodyta eksploatacinių savybių deklaracijoje. Parengdamas eksploatacinių savybių deklaraciją, gamintojas prisiima atsakomybę už tai, kad statybos produkto savybės atitiktų tokias deklaruotas eksploatacines savybes.

Visi statybos produktai (gaminiai, įranga, medžiagos ir jų priedai), tiekiami Lietuvos Respublikos rinkai, turi turėti gamintojo išduotą eksploatacinių savybių deklaraciją (lietuvių kalba), parengtą kaip nustatyta produkto darniojoje techninėje specifikacijoje, vadovaujantis 2011 m. kovo 9 d. Europos Parlamento ir Tarybos reglamento (ES) Nr. 305/2011, kuriuo nustatomos suderintos statybos produktų rinkodaros sąlygos ir panaikinama Tarybos direktyva 89/106/EEB, nustatyta tvarka arba vadovaujantis statybos techninio reglamento STR 1.01.04:2015 „Statybos produktų, neturinčių darniųjų

Žymuo:	Lapas	Lapų	Laida
UL-22-0027-01-TP-BD/S.BTS	5	14	0

techninių specifikacijų, eksploatacinių savybių pastovumo vertinimas, tikrinimas ir deklavimas. Bandymų laboratorijų ir sertifikavimo įstaigų paskyrimas. Nacionaliniai techniniai įvertinimai ir techninio vertinimo įstaigų paskyrimas ir paskelbimas“, reikalavimais, kai produktas neturi darniosios techninės specifikacijos.

Statybos produktams, neturintiems darbiųjų techninių specifikacijų, eksploatacinių savybių pastovumo vertinimas ir tikrinimas turi būti atliekamas pagal vieną iš STR 1.01.04:2015 nurodytų sistemų. Gamintojas, remdamasis pagal STR 1.01.04:2015 nurodytas sistemas atliktais eksploatacinių savybių pastovumo vertinimais ir tikrinimais, nustato produkto tipą ir parengia Lietuvos Respublikos valstybine kalba statybos produkto eksploatacinių savybių deklaraciją.

Aplinkos ministras, įvertindamas naujausią teisinį reglamentavimą ir standartizacijos pokyčius, kasmet įsakymu tvirtina reglamentuojamų statybos produktų sąrašą. Jame nurodytų (reglamentuojamų) statybos produktų eksploatacinių savybių pastovumo vertinimas ir tikrinimas turi būti atliekamas pagal šiame sąrašė nurodytas eksploatacinių savybių pastovumo vertinimo ir tikrinimo sistemas ir technines specifikacijas, vadovaujantis Reglamentu (ES) Nr. 305/2011. Sąrašas sudarytas lentelės forma, jame nurodomi statybos produktų (jų grupių) pavadinimai, kiekvieno statybos produkto techninės specifikacijos žymuo, esminės charakteristikos (savybės) pagal naudojimo paskirtį, bandymo metodą reglamentuojančio standarto ar kito dokumento žymuo, eksploatacinių savybių pastovumo vertinimo ir tikrinimo sistema.

Visi statybos produktai, skirti Statinio statybai, turi atitikti informaciją, nurodytą dokumentacijoje, ir turi būti nauji.

Bet kurį techninėse specifikacijose ar sąnaudų žiniaraščiuose nurodytą importinį produktą galima pakeisti analogišku vietiniu, jei tai nepablogins techninių ir eksploatacinių savybių. Visiems nukrypimams nuo techninės specifikacijos turi būti gautas Statytojo ar Statinio statybos techninio prižiūrėtojo sutikimas.

Bendruoju atveju eksploatacinių savybių deklaracijoje nurodoma:

- Eksploatacinių savybių deklaracijos numeris;
- Produkto tipo unikalūs identifikavimo kodas;
- Naudojimo paskirtis;
- Gamintojas;
- Įgaliotas atstovas;
- Eksploatacinių savybių pastovumo vertinimo ir tikrinimo (ESPVT) sistema;
- Darnusis standartas ir Paskelbtoji įstaiga arba Europos vertinimo dokumentas ir Europos techninis įvertinimas ir
- Techninio vertinimo įstaiga bei Paskelbtoji įstaiga;
- Deklaruojama eksploatacinė savybė;
- Atitinkami techniniai dokumentai ir / arba specifiniai techniniai dokumentai;
- Nuoroda į internete skelbiamą eksploatacinių savybių deklaracijos kopiją.

Statybos produktų (gaminų, medžiagų) pavyzdžiai, jų aprobavimas

Statybos rangovas turi garantuoti tinkamą statybos produktų ir įrenginių priėmimą, tikrinti jų atitikties dokumentus ir teikti juos Statybos techninės priežiūros vadovui, organizuoti jų sandėliavimą bei apsaugą.

Rangovas neturi užsakyti pagrindinės įrangos, kol negavo Statytojo / Užsakovo ar Statybos techninės priežiūros vadovo patvirtinimo.

Statinio statybos techninės priežiūros vadovas turi teisę atmesti statybos produktą be jokių papildomų išlaidų Statytojui / Užsakovui, jei ji neatitinka specifikacijos reikalavimų, arba yra sudaryta iš nenaudotinių komponentų (pvz. kaip su asbestu, cheminiais priedais ir pan.) Tokiu atveju Statybos rangovas turi pateikti kitus statybos produktus, kurie atitinka specifikacijas ir kurių pageidauja Statytojas / Užsakovas.

Produktų atitikties nuorodos jų montavimo metu. Galimi statybos produktų atitikties nurodymai montavimo stadijos metu neturi būti uždengiami arba, jei negalima palikti jų matomais, turi būti lengvai ir visiškai atidengiami.

Įpakavimas, transportavimas, tarpinis saugojimas. Transportavimo ir tarpinio saugojimo metu visi statybos produktai turi būti deramai uždengti ir supakuoti. Ant kiekvieno paketo turi būti nurodytas jo turinys. Jei pristatomi produktai yra birūs ir nepakuoti, numeris, rūšis ir kokybė turi būti nurodyti pristatymo pranešime.

Statybos produktų pristatymas. Statybos produktų pristatymą reikia koordinuoti pagal statybos darbų grafiką. Reikia vengti nereikalingo saugojimo statybos aikštelėje. Visi tiekiami gaminiai ir medžiagos turi būti su tinkamais dokumentais.

Pristatymo patikrinimas. Atvežtų produktų išvaizdą, galimus defektus ir žalą reikia patikrinti vizualiai. Produktų užsakovas yra atsakingas už pranešimų dėl galimos žalos ir defektų pateikimą. Visos pretenzijos turi būti pateikiamos produktų tiekėjui.

Saugojimas aikštelėje. Statybos produktai turi būti saugomi taip, kad nepablogėtų jų kokybė. Reikia laikytis nurodytų saugojimo reikalavimų ir gamintojo pateiktų galiojančių nuorodų.

Žymuo:	Lapas	Lapų	Laida
UL-22-0027-01-TP-BD/S.BTS	6	14	0

Statybos aikštelėje produktai turi būti laikomi tinkamose ir jei būtina, izoliuotose, sausose, šildomose ir tinkamai vėdinamose patalpose taip, kad kiekvienas produktas būtų padėtas teisingai ir lengvai patikrinama. Šiuo atveju numatomas minimalus statybinių medžiagų ir gaminių saugojimas statybvietyje.

Produktai, pažeisti ar kitaip sugadinti dėl veiklos statybos aikštelėje, turi būti pakeisti naujais Statybos rangovo sąskaita, jei kitaip nenurodyta sutartiniuose susitarimuose. Už statybos produktų nuostolius arba apgadinimus statybvietyje visiškai atsako Statybos rangovas.

Nenaudotinos medžiagos

Draudžiama naudoti medžiagas, kurių sudėtyje yra polifluorangliavandenilių (pvz. teflono) asbesto, kancerogenų, švino, švino druskų, kadmio druskų, chromo druskų, gyvsidabrio druskų ir nikelio druskų. Nerekomenduojama naudoti akrilnitrilo polimerų (pvz. kaučiuko, ABS plastiko), chloropreno kaučiuko (pvz. neopreno), poliamidų, poliacetatų, poliuretano, polivinilidenchlorido, polivinilfluorido, aromatinių poliamidų, halogenidinių angliavandenilių. Nerekomenduojamos medžiagos negali būti kitų medžiagų sudėtyje, pvz. gumoje, klijuose, laminuotoje medienoje.

Laikančiųjų konstrukcijų, inžinerinių sistemų bandymai

Laikančiųjų konstrukcijų ir inžinerinių sistemų bandymai vykdomi pagal STR1.06.01:2016 reikalavimus.

Statybos rangovas turi atlikti tiek ir tokių bandymų, kokių gali pareikalauti Statinio statybos techninis prižiūrėtojas.

Sėkmingam patikrinimui svarbu, kad, prieš pradėdant bandymus, būtų atsižvelgta į tokius dalykus:

- šalių susitaras bandymo laikas, vieta ir būdas;
- turi būti užtikrinamas priėjimas prie visų bandomų vietų;
- bandymams turi būti prieinami visi reikalingi dokumentai, įrankiai ir įrenginiai. Bandymų ir pavyzdžių aprobavimo būdai turi būti suderinti su Statybos techninės priežiūros vadovu;
- bandymuose turi būti atlikti visi LR teisės aktuose numatyti tyrimai. Bandymus atlikti tik dalyvaujant Statybos techninės priežiūros vadovui.

Rezultatai turi būti laikomi statybos aikštelėje ir vėliau pristatomi suinteresuotoms šalims susipažinimui.

Jei bandymo rezultatai yra blogesni negu nurodyta reikalavimuose nepatenkinami konstrukcijų ar kurio nors kito materialaus turto saugumo faktorių atžvilgiu, kurie turi esminę svarbą darbo rezultatams, Rangovas privalo nedelsdamas apie tai informuoti suinteresuotas šalis ir organizuoti susitikimą sprendimų priėmimui dėl būsimų darbų organizavimo. Jei būtina, reikia imtis saugumo priemonių, siekiant išvengti bet kokios žalos ir pavojaus.

Bet kokio bandymo rezultatų slėpimas yra sunkinanti aplinkybė.

Baigus instaliuoti mechanines ir elektrines sistemas, dalyvaujant Statytojui / Užsakovui bei Statybos techninės priežiūros vadovui Statybos rangovas turi testuoti instaliacijas, kaip reikalauja Statytojas / Užsakovas bei vietinės suinteresuotos tarnybos.

Laikančiųjų konstrukcijų priėmimo aktai pasirašomi tik tada, kai šios rūšies darbai užbaigiami visame objekte. Inžinerinių sistemų bandymo aktai pasirašomi tada, kai minėti darbai užbaigiami visame statinyje. Esant būtinumui šių sistemų montavimo darbus priimti dalimis, analogiškai paslėptų darbų aktui pildomos atitinkamos formos apie dalinius bandymus.

Paslėptų darbų priėmimo tvarka

Paslėptų darbų priėmimas vykdomas pagal STR1.06.01:2016 reikalavimus.

Prieš pradėdamas bet kokius statybos darbus statybvietyje, Statybos rangovas nustatyta tvarka į objektą turi išsikviesti Statybos techninės priežiūros vadovą tikslu kartu su požeminių komunikacijų savininkais pažymėti vietas, kur yra išsidėčiusios jų požeminės komunikacijos, kad jos nebūtų sugadintos statybos metu.

Statybos rangovas turi užtikrinti laikiną visų požeminių komunikacijų veikimą kasimo darbų ir darbo tranšėjose metu, taip pat užtikrinti nuolatinę ir tinkamą požeminių komunikacijų priežiūrą.

Esamas statybos zonoje neveikiančias požemines komunikacijas, Rangovas turi iškelti į Statinio statybos techninio prižiūrėtojo nurodytą vietą.

Paslėptų darbų patikrinimo aktai surašomi iš karto po jų apžiūrėjimo, nepradėjus vykdyti toliau numatytų statybos darbų. Prireikus padaromos geodezinės kontrolinės nuotraukos. Paslėptų darbų patikrinimą ir tam skirtų aktų surašymą organizuoja už šių darbų vykdymą atsakingas statinio statybos vadovas. Pasirašius aktą suteikiama teisė vykdyti tolesnius akte nurodytus darbus.

Garantija

Statinio garantinis laikotarpis nustatomas statybos dalyvių sutartyse, sudarytose pagal Lietuvos Respublikos Statybos įstatymo reikalavimus. Šis terminas, skaičiuojant nuo visų Rangovo atliktų statybos darbų perdavimo Statytojui

Žymuo:	Lapas	Lapų	Laida
	7	14	0

dienos, negali būti trumpesnis kaip 5 metai, paslėptų statinio elementų (konstrukcijų, vamzdinių ir kt.) – 10 metų, o jeigu buvo nustatyta šiuose elementuose tyčia paslėptų defektų – 20 metų.

Statinio projektuotojas, Statybos rangovas ir Statinio statybos techninės priežiūros vadovas LR Civilinio kodekso nustatyta tvarka atsako už statinio sugriuvimą ar per garantinį terminą nustatytus defektus.

Garantinis terminas sustabdomas tam laikui, kurį statinys negalėjo būti naudojamas dėl nustatytų defektų, už kuriuos atsako rangovas.

5. Statybos sklypo paruošimas

Paruošiamieji darbai

Iki statybos darbų pradžios turi būti parengta ir atitinkamai suderinta reikiamos apimties projekcinė-techninė dokumentacija ir gauti atitinkami statybai leidimai:

- leidimą statyti – vykdyti darbus (gauna Statytojas);
- leidimą vykdyti žemės darbus;
- paskyra – leidimus darbams pavojingose zonose;
- parengtas technologijos (darbų vykdymo) projektas (rengia Rangovas).

Statybos rangovas parengtame darbų technologiniame projekte gali koreguoti arba dalinai keisti statybos paruošimo ir organizavimo sprendimus, jeigu tai nepakenks darbų kokybei bei nepažeis darbų saugos reikalavimų.

Statybvietės paruošimas

Visi statybos darbai bus vykdomi valstybinėje žemėje. Prieš darbų pradžią, visi numatomi atlikti darbai turi būti suderinti su Statytoju / Užsakovu.

Iki statybų darbų pradžios būtina atlikti šiuos paruošiamuosius darbus:

- pasirūpinti medžiagomis darbo zonų laikinam aptvėrimui, įrengti laikiną tvorą (įrengiama nekasant grunto);
- įrengti laikiną privažiavimą prie darbų vykdymo zonos;
- pastatyti laikinas buitines ir administracines patalpas, įrengti priešgaisrinį postą;
- pasirūpinti energijos šaltiniais statybos darbų metu:
 - a) elektros energijos gaminiui naudoti generatorių;
 - b) geriamo vandens poreikiui naudoti vandens talpyklą;
- pastatyti informacinį stendą apie atliekamus darbus;
- sudaryti sutartį su statybinės atliekas utilizuojančia įmone, turinčia atitinkamą sertifikatą;
- esant reikalui, atjungti lauko inžinerinių tinklus, kurie bus remontuojami, apie tinklų atjungimą būtina iš anksto pranešti šiuos tinklus eksploatuojančioms organizacijoms ir gauti atitinkamą leidimą.

Statybinės medžiagos ir gaminiai į statybvietę bus atvežami autotransportu. Rekomenduojame statybinės medžiagas ir gaminius sandėliuoti laisvose zonose, susiderinus su Statytoju. Sandėliuoti medžiagas ir gaminius pravažiavimo zonoje griežtai draudžiama.

Darbų eigoje už tvarkomos teritorijos ribų išardytos arba apgadintos esamos dangos turi būti pilnai atstatytos pagal pirminę padėtį. Visi esami medžiai išsaugoti, kurių kirtimas projekte nenumatytas.

Vykdam visi darbus, būtina vadovautis galiojančiais normatyviniais dokumentais, teisiniais aktais bei projektu.

Statybvietės ribos ir aptvėrimas

Kadangi gatvė yra išsidėsčiusi valstybinėje žemėje, o ją supa tiek privatūs gyvenamosios paskirties sklypai, tiek laisvi valstybiniai žemės sklypai, todėl statybvietę Statybos rangovas turi įrengti laisvoje valstybinėje žemėje, prieš tai susiderinęs su tos teritorijos savininku.

Statybvietės teritorija aptveriamą laikina vielos tinklo tvora, kad į ją nepatektų svetimi asmenys, prie įvažiavimų į statybvietės teritoriją numatyta įrengti ratų plovimo postus. Įrengiant statybvietę, Statybos rangovas turi susiderinti su Statytoju / Užsakovu ir gauti iš jo leidimą.

Griaunami pastatai, statybos atliekų panaudojimas ir / ar utilizavimas

Šiuo projektu nėra griaunami pastatai.

Bendru atveju vadovaujantis Statybinių atliekų tvarkymo taisyklių reikalavimais statybvietėje turi būti išrūšiuotos ir atskirai laikinai laikomos komunalinės atliekos, inertinės atliekos (betonas, plytos, keramika ir pan.), perdirbti ir pakartotinai naudoti tinkamos atliekos, antrinės žaliavos; pavojingos atliekos (tirpikliai, dažai, klijai, dervos, jų pakuotės ir pan.); netinkamos perdirbti atliekos (izoliacinės medžiagos, akmens vata ir pan.). Iš rūšiuotos atliekos turi būti perduodamos įmonėms, turinčioms teisę tvarkyti tokias atliekas pagal sutartis dėl jų naudojimo ir šalinimo.

Žymuo:	Lapas	Lapų	Laida
	8	14	0

Nepavojingos atliekos gali būti laikomos statybvietėje ne ilgiau kaip vienerius metus nuo jų susidarymo dienos, tačiau ne ilgiau kaip iki statybos darbų pabaigos. Pavojingos statybinės atliekos turi būti laikinai laikomos pagal Atliekų tvarkymo taisyklėse nustatytus reikalavimus ne ilgiau kaip 6 mėnesius nuo jų susidarymo, tačiau ne ilgiau kaip iki statybos darbų pabaigos taip, kad nekeltų pavojaus aplinkai ir žmonių sveikatai. Inertinės (nepavojingos) statybinės atliekos gali būti smulkinamos mobilią įrangą statybvietėje, jei toks būdas numatytas statybos projekte.

Statybinės atliekos išvežamos autotransportu į perdirbimo vietą, prieš tai sudarius sutartį su atliekas utilizuojančia įmone, kuri turi atitinkamą sertifikatą. Iš statybvietės dulkančios statybinės atliekos turi būti vežamos dengtose transporto priemonėse ar naudojant kitas priemones, kurios užtikrintų, kad vežamos šios atliekos ir jų dalys vežimo metu nepatektų į aplinką. Pavojingos statybinės atliekos turi būti vežamos laikantis Atliekų tvarkymo taisyklėse nustatytų reikalavimų. Statybinės atliekos, kurių perdirbti ar kitaip panaudoti nėra galimybių, augmenija (įskaitant kelmus ir šaknis) turi būti šalinamos pagal Atliekų sąvartynų įrengimo, eksploatavimo, uždarymo ir priežiūros po uždarymo taisyklėse nustatytus reikalavimus.

Gatvės remonto darbų metu numatoma demontuoti kelio ženklus, asfalto dangą, metalinius šulinių liukus, iškirsti menkaverčius krūmus. Įmonių, užsiimančių griovimo atliekų tvarkymu, galima rasti Aplinkos ministerijos internetiniame puslapyje: <http://atliekos.gamta.lt/cms/index?rubricId=13792887-074f-4c1e-9a0d-9edbf6020b1c>.

2 lentelė. *Atliekos, atliekų tvarkymas*

Technologinis procesas	Statybinės atliekos				Atliekų tvarkymo būdas
	Pavadinimas	Mato vnt.	Preliminarus kiekis	Būvis	
Ardymo darbai	Metalas: Kelio ženklų atramos Kelio ženklų skydai Šulinių liukai	vnt. vnt. vnt.	2 2 2	Kietas	S8 – laikinai saugoma statybvietėje statybos metu. Grąžinama statytojui
Ardymo darbai	Asfaltas	t	2,800	Kietas	S8 – laikinai saugoma statybvietėje statybos metu. Perduodama atliekų tvarkytojui
Ardymo darbai	Mediena (menkaverčiai krūmai)	ha	0,026	Kietas	S8 – laikinai saugoma statybvietėje statybos metu. Perduodama atliekų tvarkytojui

Medžių, krūmų kirtimas, dirvožemio augalinio sluoksnio nukasimas ir panaudojimas

Želdinių šalinimas. Teritorija tvarkoma, vadovaujantis aplinkosauginiais reikalavimais želdinių šalinimui. Vadovaujantis LR želdynų įstatymu ir LR Vyriausybės nutarimu „Dėl kriterijų, pagal kuriuos medžiai ir krūmai augantys ne miškų ūkio paskirties žemėje, priskiriami saugotiniams, sąrašo patvirtinimo ir medžių ir krūmų priskyrimo saugotiniams“ želdiniai, kurie auga prie kaimų gatvių ir yra didesnio kaip 20 cm skersmens yra laikomi saugotinais.

Tais atvejais, kai projekte numatoma iškirsti, persodinti ar kitaip pašalinti saugotinus želdinius, Statytojas (Užsakovas) turi gauti savivaldybės leidimą saugotinių medžių ir krūmų kirtimo, persodinimo ar kitokio pašalinimo, genėjimo darbams.

Vadovaujantis Saugotinių medžių ir krūmų kirtimo, persodinimo ar kitokio pašalinimo atveju, kai šių darbų vykdymo ir leidimų šiems darbams išdavimo, medžių ir krūmų vertės atlyginimo tvarkos aprašu, saugotini medžiai ir krūmai neatlyginamai gali būti kertami (šalinami) šiais atvejais, kai:

- atsakingoms institucijoms šiuos darbus reikia atlikti nedelsiant – dėl gamtos sąlygų, eismo ar kito įvykio pakitus medžių būklei, kai dėl to jie kelia grėsmę žmonių gyvybei, sveikatai arba turtui;
- jie atitinka Želdinių atkuriamosios vertės įkainių 2 priede „Želdinių būklė“ nustatytus medžių ir krūmų blogos būklės kriterijus (išskyrus biologinei įvairovei svarbius želdinius, kurie nekelia grėsmės žmonių gyvybei, sveikatai, turtui ar eismo saugumui);
- jie pasvirę didesniu negu 45° kampu;
- jie nurodyti kultūros paveldo objekto tvarkybos darbų projektuose kaip kertami ar kitaip pašalinami želdiniai;
- kai atliekami su krašto apsaugos tikslais ir valstybės sienos apsaugos tikslais susiję medžių ir krūmų kirtimo ar kitokio pašalinimo darbai;
- auga ant piliakalnių ir pilkapių;
- auga kapinėse ir ardo paminklus, antkapius, kitus kapinių statinius ir/ar įrenginius;
- gadina pastato pamatus ir/ar kitas jo dalis;

Žymuo: UL-22-0027-01-TP-BD/S.BTS	Lapas	Lapų	Laida
	9	14	0

- auga mažesniu kaip 5 m atstumu nuo gyvenamojo namo. Daugiabučio gyvenamojo namo butų ir kitų patalpų savininkai, Lietuvos Respublikos civilinio kodekso 4.85 straipsnyje nustatyta tvarka, turi būti priėmę sprendimą pritari pasiūlymui iškirsti medžius ir krūmus.
- pažeistos medžių ir krūmų gyvybinės funkcijos, o funkcijų pažeidimo parametrai atitinka Žalos aplinkai, sunaikinus ar sužalojus gamtinius kraštovaizdžio kompleksus ir objektus skaičiavimo metodikos nustatytus želdinių sužalojimus;
- auga apsaugos zonose, kai tai nesuderinama su šioms apsaugos zonoms LR specialiųjų žemės naudojimo sąlygų įstatyme nustatytais apribojimais;
- auga geležinkelio kelių ir jų įrenginių apsaugos zonoje ir valstybinės reikšmės automobilių kelių juostoje ir vadovaujantis Geležinkelio kelių ir jų įrenginių apsaugos zonoje, už jos ribų ir valstybinės reikšmės automobilių kelių juostoje augančių medžių ir krūmų pripažinimo keliančiais pavojų eismo saugai sąlygų ir tvarkos ir saugiam eismui pavojų keliančių geležinkelio kelių ir jų įrenginių apsaugos zonoje, už jos ribų ir valstybinės reikšmės automobilių kelių juostoje augančių medžių ir krūmų genėjimo ir kirtimo tvarkos aprašu nustatyta, kad medžiai ir krūmai kelia pavojų saugiam eismui;
- jie nurodyti saugomų teritorijų planavimo dokumentuose kaip kertami ar kitaip pašalinami želdiniai;
- auga žemėje, kurioje teisės aktų nustatyta tvarka leidžiama įveisti mišką, išskyrus ažuolus, uosius, klevus, guobas, skroblus, skirpstus, bukus.

Saugotinių medžių ir krūmų persodinimas vykdomas išimtiniais atvejais, kai nėra galimybės jiems augti toje vietoje, kurioje jie buvo pasodinti – platinant gatves, vykdant statybos ar rekonstravimo darbus, formuojant kraštovaizdį:

- stambūs medžiai persodinami su žemės gumulu, kurio diametras ne mažesnis kaip 2,0 x 2,0 m;
- saugotinių medžių ir krūmų persodinimo darbai vykdomi pagal nustatytą tvarka parengtą ir patvirtintą atskirųjų ir priklausomųjų želdynų tvarkymo ir kūrimo projektą;
- persodinami sveiki, gerai išsivystę, be mechaninių pažeidimų, šalčio plyšių ir persodinimui paruošti medžiai;
- persodintus medžius privaloma ne mažiau kaip 3 metus prižiūrėti;
- draudžiama persodinti medžius su sausa viršūne, stiebo ir (ar) šaknų puviniumi, ligotus, vienašone, nesusiformavusia laja, jų vegetacijos metu.

Draudžiama medžius kirsti ir genėti intensyviausiu laukinių paukščių veisimosi laikotarpiu, nuo kovo 15 d. iki rugpjūčio 1 d., išskyrus atvejus, kai medžiai kelia grėsmę žmonių gyvybei, sveikatai, turtui, saugiam eismui, saugiam elektros energijos, šilumos, dujų, naftos ir jos produktų tiekimo atnaujinimui arba pateikiama eksperto, baigusio biologijos krypties studijas ir įgijusio kompetencijų ornitologijos srityje, pažyma, kad kertamame ir (ar) genimame medyje ir greta augančiuose medžiuose nėra besiveisiančių laukinių paukščių. Draudimas genėti netaikomas, jeigu genimos ne didesnės kaip 5 cm skersmens (pjūvio vietoje) šakos.

Vadovaujantis Želdinių apsaugos, vykdant statybos darbus, taisyklių nuostatomis, Statytojas (Užsakovas) privalo užtikrinti, kad atliekant statybos darbus būtų laikomasi želdinių apsaugos ir nustatyto režimo statybos laikotarpiu ir baigus statybos darbus jų būklė išliktų tokia pati.

Atliekant statybos darbus, kad būtų išsaugoti statybvietėje paliekami ir gretimuose žemės sklypuose augantys želdiniai, privaloma:

- išpurenti ir patręšti žemę po statybvietėje augančių medžių ir krūmų lajomis prieš statybos pradžią, kad pagerėtų jų augimo sąlygos statybos laikotarpiu;
- iki darbų pradžios aptverti medžius ir krūmus, augančius statybvietėje ir arčiau kaip 5 m nuo įvažiavimo ar išvažiavimo iš statybvietės važiuojamosios dalies krašto:
 - medžių grupes ir krūmus ištisiniu, ne žemesniu kaip 2 m aptvaru ir ne arčiau kaip 1,5 m nuo medžių kamienų ir 1 m nuo krūmų;
 - pavienius medžius – trikampi aptvaru, kurio apatinės kraštinės turi būti ne arčiau kaip 0,5 m nuo medžio kamieno, arba lentomis. Aptvarą tvirtinti kuolais, įkaltais 0,5 m ir giliau;
 - laistyti želdinius Medžių ir krūmų priežiūros, vandens telkinių, esančių želdynuose, apsaugos, vejų ir gėlynų priežiūros taisyklių nustatyta tvarka;
 - nesandėliuoti medžiagų ir įrenginių, nevažinėti, nestatyti transporto priemonių, laikinų statinių ir įrenginių prie medžių arčiau kaip 1 m nuo medžių lajų projekcijų, bet ne arčiau kaip 3 m nuo kamieno ir 2 m nuo krūmų. Nesandėliuoti degių medžiagų arčiau kaip 10 metrų nuo medžių kamienų ir krūmų;
 - nekasti tranšėjų (kabelio, vandentiekio ir kanalizacijos vamzdžių ir kt. įrenginių tiesimui) arčiau kaip 3 m nuo medžio kamieno, kurio diametras didesnis kaip 15 cm, arčiau kaip 2 m, kai kamieno diametras iki 15 cm ir arčiau kaip 1,5 m – nuo krūmų, skaičiuojant atstumą nuo kraštinio stiebo;
 - tvirtinti tranšėjų, kasamų biriamie ir šlapiame grunte, leidžiamu atstumu prie medžių ir krūmų, sienutes statramsčiais;
 - užpilti žemėmis pagal projektą padarytas tranšėjas per trumpiausią laiką, bet ne ilgiau kaip per mėnesį;

Žymuo:	Lapas	Lapų	Laida
	UL-22-0027-01-TP-BD/S.BTS	10	14

- medžių pomedyje (lajos projekcijos zonoje) darbus vykdyti žemiau pagrindinių skeletinių šaknų (ne mažiau kaip 1,5 m nuo dirvožemio paviršiaus), nepažeidžiant šaknų sistemos;
- nepakeisti daugiau kaip 5 cm (virš ar žemiau) natūralaus grunto lygio prie medžio šaknų kaklelio ir iki 2 m atstumu nuo medžio kamieno.

Kai vykdant statybos darbus pažeidžiama medžio šaknų sistema, kad neišdžiūtų šaknys, jas būtina pridengti ar užpilti žemės sluoksniu, jį palaistyti, kad neiššaltų šaknys, jas būtina apšiltinti. Pažeidus medžio šaknis, medžio lają galima išretinti vadovaujantis Medžių ir krūmų priežiūros, vandens telkinių, esančių želdynuose, apsaugos, vejų ir gėlynų priežiūros taisyklėmis.

Šiuo projektu saugotinių želdinių šalinimas nenumatomas.

Dirvožemio nukasimas. Dirvožemio negalima maišyti su gruntu. $h_{vid.} - 10$ cm storio dirvožemio sluoksniu nuimamas ir sandėliuojamas teritorijoje atskirose suderintose vietose iki teritorijos rekultivavimo darbų. Tose vietose, kur dirvožemis nėra pažeistas ar degraduotas, bus laikomasi specialiųjų žemės naudojimo sąlygų, t. y. išsaugomi derlingą dirvožemio sluoksni.

Tam, kad būtų išvengta neigiamo poveikio dirvožemiui statybos metu, reikia laikytis šių reikalavimų:

- Parinkti tinkamą vietą derlingo dirvožemio saugojimui.
- Vienu metu reikia laikyti kuo mažiau nestabilizuotų plotų.
- Atlikus darbus, būtina kuo skubiau vietovę sutvirtinti (stabilizuoti). Stabilizavimui reikia panaudoti nuimtą derlingą dirvožemį greitai augančiais augmenijai sėti. Pylimų ir iškasų šlaitai bei kiti plotai sutvirtinami dirvožemio sluoksniu ir užsėjami žole.
- Pasiruošti atidribtų tepalų surinkimui, kad jie nebūtų išpilami atvirai ant dirvožemio.

Tvarkingai eksploatuojant objektą fizinio bei cheminio poveikio dirvožemiui nebus, todėl šiame projekte poveikio dirvožemiui sumažinimo priemonės nenumatomos.

Laikinieji pastatai, inžineriniai tinklai, keliai

Rangovas pasirūpina visais laikiniais pastatais ir privažiavimo keliais, būtiniais darbams atlikti.

Laikinieji pastatai. Laikinieji pastatai apima biuro patalpas Statybos rangovo personalui, susirinkimo patalpą 10 žmonių ir buitines patalpas Statybos rangovo personalui ir 10 m² patalpą Statinio statybos techninės priežiūros vadovui.

Laikinosios patalpos susideda iš:

- persirengimo kambarių ir drabužių spintelių: persirengimo kambariai turi būti įrengti darbuotojams, kurie turi dėvėti darbo drabužius. Į persirengimo kambarius turi būti lengvai patenkama, jie turi būti pakankamai erdvūs, juose turi būti įrengtos sėdimos vietos; persirengimo kambariai turi būti reikiamo dydžio, kai reikia, juose turi būti įrengtos drabužių džiovimo vietos. Taip pat turi būti įrengtos rakinamos vietos darbuotojų drabužiams bei asmeniniams daiktams saugoti. Jeigu objekte dirbs moterys, joms turi būti įrengti atskiri persirengimo kambariai arba turi būti sudaryta galimybė tuo pačiu persirengimo kambariu naudotis skirtingu metu;

- dušų ir praustuvų: kadangi atliekant šiuos darbus, įrengti dušus nebūtina, netoli darbo vietų ir persirengimo kambarių turi būti įrengtas reikiamas skaičius praustuvų su tekančiu vandeniu (jei būtina – karštu vandeniu). Praustuvai turi būti įrengti vyrams ir moterims atskirai arba sudaryta galimybė jais naudotis atskirai;

- tualetų ir praustuvų: darbuotojams netoli darbo vietų, poilsio bei persirengimo kambarių ir dušų arba prausyklų turi būti įrengtas reikiamas skaičius tualetų ir praustuvų; Kadangi laikinosios buitinės nuotakynės įrengimas nenumatytas, į statybvietę atvežami ir pastatomi „bio“ tualetai.

3 lentelė. Laikinosios patalpos

Patalpų pavadinimas	Skaiciavimo metodika	Plotas
Statinio statybos vadovo ir darbų vadovų patalpos	Vienam žmogui	5 m ²
Drabužinės	Vienam žmogui	1,13 m ²
Prausyklos	Vienam žmogui	0,26 m ²
Drabužių ir avalynės džiovimo patalpos	Vienam žmogui	0,2 m ²
Poilsio ir valgymo patalpos	Vienam žmogui	1 m ²
Patalpos sušilti	Vienam žmogui	0,1 m ² (mažiausiai 8 m ²)
Dušinės	Atsižvelgiant į gamybos proceso sąlygas: - viena dušinė 15 žmonių; - viena dušinė 7 žmonėms; - viena dušinė 5 žmonėms	Dušo kabina – 1,75 m ² Persirengimo patalpa – 2,0 m ²

Žymuo: UL-22-0027-01-TP-BD/S.BTS	Lapas	Lapų	Laida
	11	14	0

Tualetai	Vienas tualetas 30-čiai žmonių	kabinos dydis 1,2 x 0,8 m
----------	--------------------------------	---------------------------

Laikinuosius pastatus siūloma surinkti iš konteinerinių blokų. Tokių konteinerinių blokų svoris – apie 1,6 t. Jie statomi automobiliais kranais, vežami treileriais. Prireikus, jie gali būti statomi vienas ant kito. Pagalbinės patalpos statomos išlygintoje aikštelėje su nuolydžiu $i = 0,005$, kad paviršinis vanduo nutekėtų į iškastus griovius.

Buitinių patalpų įrengimo vietas parinka Statybos rangovas.

Statybos darbų metu Statybos rangovas, prieš pradėdamas vykdyti žemės darbus, privalo išsikviesti inžinerinius tinklus eksploatuojančios organizacijos atstovą. Atliekant darbus greta esamų inžinerinių tinklų, žemės darbai turi būti vykdomi rankiniu būdu, nepažeidžiant esamų komunikacijų.

Pagrindiniai transporto bei pėsčiųjų keliai. Vykdamas statybos darbus teritorija naudosis gyventojai, reikia numatyti pėsčiųjų judėjimo kelius. Statybvietę rekomenduojama įrengti laisvoje valstybinėje žemėje. Vietinių gyventojų bei darbininkų apsaugai, reikia labai apgalvotai numatyti transporto bei pėsčiųjų judėjimo kelius. Keliai turi būti aiškiai pažymėti, reikiamai prižiūrimi ir tikrinami. Pėsčiųjų eismui būtina numatyti tiltelius virš tranšėjų, jei bus klojami vamzdynai.

Įrengiant judėjimo kelius būtina užtikrinti:

- Nepaisant oro sąlygų keliai turi būti patikimi;
- Nuo viešojo kelio ir stovėjimo aikštelės iki persirengimo patalpos turi būti užtikrinamas vaikščiojimas apsiavus įprastą avalynę;
- Eismo kelių ir darbo vietų paviršius visada turi būti švarūs, be jokių pašalinių daiktų, kurie keltų pavojų eismui;
- Šuliniai, duobės ir pan. turi būti uždengtos ar atitvertos.

Visos panaudotos statybinės medžiagos išvežamos iš statybos vietos automobilių transportu.

Transporto eismo organizavimas statybos darbų metu. Statybos metu darbus organizuoti taip, kad būtų įmanomas teritorijoje dirbančių žmonių patekimas į statybos sklypą. Statybos rangovas privalo gauti visus būtinus leidimus kelių uždarymui / eismo ribojimui, viešojo transporto pakeitimams (esant reikalui).

Prieš darbų vykdymo zoną įrengti laikinus kelio ženklus, įspėjančius apie vykdomus darbus, bei aptverti darbų vykdymo vietas.

6. Statybos darbų organizavimas ir metodai

Statybos darbų organizavimas ir metodai numatomi statybos darbų technologiniame projekte. Šį projektą parengia Statybos rangovas. Visi darbai turi būti atliekami, taikant bendrai naudojamus ir pageidautinus darbo metodus, patyrusią ir tinkamą darbo įėgą.

Jei Statybos rangovas nori panaudoti metodą, kuris nukrypsta nuo dokumentacijoje pateikto metodo, Statybos rangovas turi prašyti Statinio statybos techninės priežiūros vadovo leidimo. Darbo metodo pakeitimo patvirtinimas jokių lygiu nesumažina Statybos rangovo atsakomybės.

Statinių statybos eiliškumas

Statybos eiliškumą laisvai nusistato Statybos rangovas, atsižvelgdamas į savo galimybes ir turimas technines priemones ir suderinęs su Statytoju / Užsakovu.

Visa įranga, technika, priedai ir statybos metodai turi tenkinti LR darbo saugos reikalavimus.

Vykdamas statinio kapitalinio remonto darbus, numatyti tokie statybos darbų etapai:

1. Paruošiamieji darbai;
2. Žemės darbai;
3. Inžinerinių tinklų apsaugojimo darbai;
4. Kelių važiuojamosios dalies įrengimas su asfalto danga;
5. Kelkraščių įrengimas;
6. Teritorijos sutvarkymo darbai.

Reikalavimai statybos darbų organizavimui ir technologijai

Darbų koordinavimas. Statybos rangovas atsakingas už statybvietės darbų koordinavimą. Darbo sąlygos ir kiti faktoriai, turintys įtakos darbų įvykdymui, turi būti numatyti iš anksto.

Visi darbai turi būti atliekami pagal darbo dokumentacijoje pateiktą informaciją bei taikant tinkamus darbo metodus, o taip pat pagal naudingą gamybinę patirtį.

Statybos darbų specifiika:

Žymuo:	Lapas	Lapų	Laida
	UL-22-0027-01-TP-BD/S.BTS	12	14

1. Darbai šiltuoju metų laiku: Galimi visi numatytieji statybos darbai.

2. Darbai šaltuoju metų laiku: Padidėjusi rizika pasitemti, peršalti, pargriūti ir susižaloti, nuolatos mažinama valant kelius, takus ir darbo vietas. Žiemos metu šios vietos barstomos, valomos nuo sniego ir ledo. Žiemos metu papildomai išduodamos pirštinės, žieminė avalynė ir žieminės striukės. Prieš darbų atlikimą privaloma sniegą valyti kiekvieną dieną.

Darbų vadovas privalo nutraukti darbus, jei meteorologinės sąlygos kelia pavojų darbuotojų saugai ir sveikatai. Meteorologinės sąlygos neturi turėti įtakos atliekamų darbų kokybei.

Vykdamas žemės darbus žiemos laikotarpiu privaloma neleisti peršalti gruntui ir ribojimas atviras vandens nuvedimas. Visos statybinės medžiagos atvežamos autotransportu. visos į statybviety pateikiamos medžiagos turi būti gamintojo įpakavime su etiketėmis ir dokumentais, patvirtinančiais jų tapatybę. Sandėlių ir statybinių sandėliavimo aikštelių išdėstymas turi užtikrinti mažiausią statybinių mašinų, mechanizmų ir darbininkų judėjimą statybos aikštelėje, mažiausią pakrovimo ir iškrovimo operacijų skaičių, patogų privažiavimą, saugias darbo sąlygas. Sandėliuoti gruntą ir medžiagas virš esamų veikiančių inžinerinių tinklų draudžiama. Prie esamų inžinerinių tinklų žemės darbai vykdomi rankiniu būdu.

Statinių saugojimas. Nebaigtos ir užbaigtos statinių dalys turi būti saugomos nuo apgadinimų tolimesnių darbų metu: turi būti saugoma nuo mechaninio poveikio, purvo, korozijos, lietaus, drėgmės, sniego, ledo, užšalimo, per didelės kaitros ir per greito džiūvimo. Visi komponentai turi būti patikrinti ar jie nepažeisti ir švarūs. Visos medžiagos, kuriose randama defektų, turi būti pažymėtos ir pašalintos iš statybviety. Atvežtiniai komponentai ir jų dalys bei priedai turi būti laikomi pagal gamintojo nurodymus.

Remontas (defektų taisymas). Remontas leidžiamas tais atvejais, kur tokia procedūra nesulipnins konstrukcijos ar nepablogins išvaizdos.

Jei remonto kiekis ar mastas pasirodo ypatingai didelis, ar konstrukcija nepatenkina nurodytų reikalavimų, Rangovas privalo perstatyti tokias konstrukcijas pagal numatytą laiko grafiką, susiderinus su Techninės priežiūros vadovu.

Jeigu remontuotinas taškas pagamintas iš profilinių dalių, pvz. plytų, lentų ir pan., pažeista dalis turi būti pakeičiama nauja. Jei suremontuotas taškas turi būti dažomas, turi būti dažoma visa supanti aplinka.

Dažymas ir apsauga. Statybos rangovo sumontuotos plieninės konstrukcijos, vamzdiniai, vamzdžių kronšteinai ir atramos, pakabinimo prietaisai, atramos ir kiti plieno dirbiniai, turi būti su antikorozine apsauga.

Bet koks gamintojo padengimo sugadinimas ar sužalojimas turi būti ištaisytas pagal Statybos techninės priežiūros vadovo reikalavimus.

Žymėjimai, gaminių ir sistemų identifikacija. Įranga, atskiros vamzdinių sistemų turi būti pažymėti pagal atitinkamą projekcinį dokumentą, nustatytu spalviniu žymėjimu pagal Lietuvoje galiojančius normatyvus.

Vamzdžiai turi būti lengvai identifikuojami pagal dažymą arba apklijavimą. Naudojamos identifikacijos spalvos ir kodai, kuriuose būtų pilnas pavadinimas ir nurodyta srauto kryptis. Identifikacijos taikymo pavyzdžiai ir gamintojo nurodytos jų naudojimo instrukcijos turi būti pateikti Statytojo patvirtinimui. Dėl spalvinio žymėjimo turi būti papildomai susitarta su Techninės priežiūros vadovu.

Reikalavimai statybos įrangai ir transporto priemonėms

Reikalavimai statybos įrangai ir transporto priemonėms nekeliami, bet statybos įranga ir transporto priemonės turi būti techniškai tvarkingos, pritaikytos darbui ir nekelti pavojaus aplinkai ir žmonėms, atitikti saugos ir sveikatos reikalavimus nurodytus „Darbo įrenginių naudojimo bendruosiuose nuostatuose“, STR 2.01.08:2003 „Lauko sąlygomis naudojamos įrangos į aplinką skleidžiamo triukšmo valdymas“.

Statyboje naudojami pagrindiniai mechanizmai ir jų kiekiai konkretizuojami statybos darbų technologijos projekte. Apytikslis elektros galingumo poreikis (įvertinus naudojimo koef.) statybinei įrangai, E= 20 kW.

Bendrieji reikalavimai statybos įrangai ir transportui:

- Darbo įrenginiai privalo būti montuojami ar išmontuojami saugiai, atsižvelgiant į privalomas gamintojo pateiktų instrukcijų nuorodas;

- Darbo įrenginiai, į kuriuos jų naudojimo metu galima žaibo iškrova, privalo būti apsaugoti nuo jos poveikio specialiais įtaisais ar kitomis priemonėmis;

- Darbo įrenginiai, kurie yra mobilūs ar gali būti išmontuojami ir kurie yra suprojektuoti kelti krovinius, jų naudojimo metu privaloma užtikrinti įrenginio stabilumą, atsižvelgiant į būsimas sąlygas bei grunto charakterį;

- medžiagos, įrenginiai ir visos kitos darbo priemonės, kurios judėdamos gali pakenkti darbuotojų saugai ir sveikatai darbe, turi būti tinkamai ir patikimai pritvirtintos;

- elektros paskirstymo įrenginiai ir jų instaliacija turi būti suprojektuoti, įrengti ir naudojami taip, kad nesukeltų gaisro ir sprogimo pavojaus; darbuotojai turi būti apsaugoti nuo elektros srovės poveikio dėl tiesioginio ar netiesioginio prisilietimo.

Žymuo:	Lapas	Lapų	Laida
	UL-22-0027-01-TP-BD/S.BTS	13	14

7. Statinio statybos užbaigimas

Tikrinimas. Prieš pabaigiant darbą, reikia gauti Statinio statybos techninės priežiūros vadovo patvirtinimą. Jei tai nepadaroma, Statinio statybos techninės priežiūros vadovas turi teisę reikalauti, kad dengiančios medžiagos ar dalys būtų nuimamos.

Priėmimas. Statybos rangovas atlieka visus bandymus, testavimus, sertifikavimus, organizuoja priėmimą pagal STR 1.05.01:2017 „Statybą leidžiantys dokumentai. Statybos užbaigimas. Nebaigto statinio registravimas ir perleidimas. Statybos sustabdymas. Savavališkos statybos padarinių šalinimas. Statybos pagal neteisėtai išduotą statybą leidžiantį dokumentą padarinių šalinimas“ ir kviečia Statytoją / Užsakovą ir Statinio statybos techninės priežiūros vadovą į priėmimą, kad galėtų gauti galutinio priėmimo aktą. Tikrinimo akte turi būti nurodyti nebaigti darbai ir defektų taisymas. Jei Statytojas / Užsakovas sutinka, kad jie būtų pataisyti vėliau per defektų šalinimo laikotarpį, turi būti registruojama atskirai.

Dokumentacija. Statytojui / Užsakovui ar jo įgaliotam asmeniui pavedama paruošti visą dokumentaciją, reikalingą priduoti objektui ir organizuoti objekto pridavimą pagal STR 1.05.01:2017 „Statybą leidžiantys dokumentai. Statybos užbaigimas. Statybos sustabdymas. Savavališkos statybos padarinių šalinimas. Statybos pagal neteisėtai išduotą statybą leidžiantį dokumentą padarinių šalinimas“.

Priduodant objektų, kurių statyba finansuojama LR ir (ar) ES biudžeto lėšomis, statybos darbus Rangovas privalo pateikti užpildytus statybos darbų žurnalus su paslėptų darbų aktais ir statinio laikinųjų konstrukcijų išbandymų apkrovomis, statinio inžinerinių sistemų bei inžinerinių tinklų apžiūrėjimo ir išbandymo aktais (kai išbandymai privalomi pagal teisės aktų reikalavimus), sklypo, požeminių inžinerinių tinklų ir statinio laikinųjų konstrukcijų geodezines nuotraukas; statybos produktų, darančių įtaką statinio atitiktčiai esminiams reikalavimams, atitiktities dokumentus (atitiktities deklaracija ir (ar) atitiktities sertifikatas), ir kitą dokumentaciją, kurią pareikalaus valstybinės institucijos remdamosi LR įstatymais ir norminiais aktais.

Statinių, išskyrus nesudėtinguosius statinius ir statinius, kuriems pagal aplinkos ministro patvirtintą sąrašą nereikalingas statybą leidžiantis dokumentas, kapitalinis remontas užbaigiamas Statytojui ar jo teises ir pareigas perėmusiam asmeniui surašius deklaraciją apie statybos užbaigimą, ją patvirtinus ir įregistravus Valstybinėje teritorijų planavimo ir statybos inspekcijoje prie Aplinkos ministerijos. Deklaracija apie statybos užbaigimą patvirtinama tik Statytojui pateikus Nekilnojamojo turto kadastro tvarkytojo po išankstinės patikros suderintą statinio kadastro duomenų bylą.

Statytojas ar jo atstovas visų statytojų vardu surašo deklaraciją, nuotoliniu būdu per IS „Infostatyba“ (www.planuojustatau.lt) užpildydamas deklaracijos formoje (pagal Inspekcijos viršininko patvirtintus rekvizitus) nurodytus privalomus laukus (kai deklaraciją teikia keli statytojai, vienas iš jų (ar jo atstovas) užpildo duomenis IS „Infostatyba“, o visi deklaraciją teikiantys statytojai ar jų atstovai ją pasirašo kvalifikuotais elektroniniais parašais) ir kartu su STR 1.05.01:2017 nurodytais priedais pateikia patvirtinti statinio (dalies) ekspertizės rangovui, su kuriuo sudaryta sutartis dėl deklaracijos tvirtinimo. Statinio (dalies) ekspertizės rangovo paskirtas statinio (dalies) ekspertizės vadovas tvirtindamas deklaraciją patikrina deklaracijos, jos priedų, Nekilnojamojo turto registro, IS „Infostatyba“ ir kitus prieinamus duomenis ir įvertina STR 1.05.01:2017 nurodytus reikalavimus. Statinio (dalies) ekspertizės rangovo paskirtas statinio (dalies) ekspertizės vadovas prieš tvirtindamas deklaraciją turi teisę patikrinti statinius vietoje.

Statytojas ar jo atstovas LR statybos įstatymo nurodytu atveju deklaraciją apie statybos užbaigimą, kuri netvirtinama (deklaracija teikiama visų statytojų vardu), nuotoliniu būdu per IS „Infostatyba“ (www.planuojustatau.lt) užpildo deklaracijos formoje privalomus laukus (pagal Inspekcijos viršininko patvirtintus rekvizitus) ir prideda deklaracijos priedus. Kai deklaraciją teikia keli statytojai, vienas iš jų (ar jo atstovas) užpildo duomenis IS „Infostatyba“, o visi deklaraciją teikiantys asmenys ar jų atstovai ją pasirašo kvalifikuotais elektroniniais parašais. Tinkamai užpildžius IS „Infostatyba“ duomenis, deklaracija užregistruojama automatiškai.

Deklaracijos patvirtinimas laikomas galiojančiu, kai patvirtinta deklaracija užregistruojamos IS „Infostatyba“.

Aktas, deklaracija, pažyma apie statinio (-ių) statybą be nukrypimų nuo esminių statinio projekto sprendinių, pažyma apie nebaigto statyti nesudėtingo statinio statybą yra pagrindas įregistruoti statinį Nekilnojamojo turto registre, pažyma apie nebaigto statyti ar rekonstruoti statinio išardymą – pagrindas statinius iš šio registro išregistruoti. Kai šie dokumentai yra užregistruoti IS „Infostatyba“, asmens prašymas įregistruoti ar išregistruoti nekilnojamąjį daiktą ir daiktines teises į jį, juridinius faktus ar pakeisti nekilnojamojo daikto registro duomenis ir dokumentai, patvirtinantys daiktinių teisių, juridinių faktų atsiradimą, valstybės įmonei Registrų centrui pateikiami per IS „Infostatyba“ Nekilnojamojo turto registro nuostatų nustatyta tvarka.

Žymuo:	Lapas	Lapų	Laida
	UL-22-0027-01-TP-BD/S.BTS	14	14

TECHNINĖS SPECIFIKACIJOS

TECHNINIŲ SPECIFIKACIJŲ ŽINIARAŠTIS

Eil. Nr.	Dokumento žymuo	Pavadinimas
1	TS 01	Paruošiamieji ir ardymo darbai
2	TS 02	Žemės sankasos įrengimo darbai
3	TS 03	Dangų konstrukcijų įrengimo darbai
4	TS 04	Eismo organizavimo darbai
5	TS 05	Kiti darbai
6	TS 06	Darbų sauga

BENDRIEJI DUOMENYS

Techninio projekto parengtų duomenų sudėtis, sprendinių kiekis, jų detalizacija (teksto, brėžinių, skaičiavimų) bendru atveju yra pakankami statytojo sumanymui suprasti ir įvertinti, statybos kainai nustatyti, derinimams ir ekspertizei atlikti, statybos darbų leidžiančiam dokumentui gauti.

Statybos darbai turi būti vykdomi griežtai pagal projektą, pasirašant nustatyta tvarka paslėptų darbų aktus, vykdant statybos priežiūrą vykdančių tarnybų reikalavimus, turint gaminių sertifikavimo arba kitus kokybę įrodančius dokumentus.

Projekte numatyti reikalavimai medžiagoms, gaminiams, darbų vykdymui pagal turimus pradinis duomenis. Statybos metu atsiradus nenumatytoms aplinkybėms, šie reikalavimai gali būti patikslinti.

Naudojami normatyviniai dokumentai

STR 1.06.01:2016	Statybos darbai. Statinio statybos priežiūra
DT 5-00	Saugos ir sveikatos taisyklės statyboje
KPT SDK 19	Automobilių kelių standartizuotų dangų konstrukcijų projektavimo taisyklės
T DVAER 12	Automobilių kelių darbo vietų aptvėrimo ir eismo reguliavimo taisyklės
KPT VNS 16	Automobilių kelių vandens nuleidimo sistemų projektavimo taisyklės
IT ŽS 17	Automobilių kelių žemės darbų atlikimo ir žemės sankasos įrengimo taisyklės
IT SBR 19	Automobilių kelių dangos konstrukcijos sluoksnių be rišiklių įrengimo taisyklės
IT ASFALTAS 08	Automobilių kelių dangos konstrukcijos asfalto sluoksnių įrengimo taisyklės
IT APM 10	Automobilių kelių asfalto dangų priežiūrai skirtų medžiagų ir medžiagų mišinių panaudojimo ir jų sluoksnių įrengimo taisyklės
IT SS 17	Automobilių kelių dangų šiūlių, panaudojant sandariklius, įrengimo taisyklės
IT VŽ 14	Automobilių kelių vertikaliųjų kelio ženklų įrengimo taisyklės
PI T KŽA 08	Kelio ženklų atramų parinkimo, projektavimo ir įrengimo taisyklės
	Kelio ženklų įrengimo ir vertikalojo ženklinimo taisyklės
ST 121895674.09:2012	Bendrieji ir specialieji statybos darbai
ST 121895674.06:2009	Betonavimo darbai
ST 188710638.07:2004	Automobilių kelių metalinių ir plastikinių vandens pralaidų kartotiniai konstrukciniai sprendimai

0	2022-08	Statybos leidimui ir konkursui		
Laida	Išleidimo data	Laidos statusas. Keitimo priežastis (jei taikoma)		
Kval. patv. dok. Nr.	III URBANLINE Liepkalnio g. 85, LT-02120 Vilnius; Tel. Nr.: 8 699 19380; Įmonės kodas: 300149157		Statinio projekto pavadinimas DRAUGYSTĖS G., CIRKLIŠKIO K., CIRKLIŠKIO SEN., ŠVENČIONIŲ R. SAV., KAPITALINIO REMONTO PROJEKTAS	
			Statinio numeris ir pavadinimas 01 SUSISIEKIMO KOMUNIKACIJOS: gatvės (Draugystės g.)	
25326	SPV	V. Aleksandrovas	Dokumento pavadinimas: TECHNINĖS SPECIFIKACIJOS	
29450	SPDV S	V. Aleksandrovas		
	PI	V. Puzonas		
			Laida	
			0	
LT	Statytojas ir (arba) Užsakovas ŠVENČIONIŲ RAJONO SAVIVALDYBĖ / ŠVENČIONIŲ RAJONO SAVIVALDYBĖS ADMINISTRACIJA		Dokumento žymuo UL-22-0027-01-TP-BD/S.TS	
			Lapas	Lapų
			1	17

ST 1073435.04:2000	PE vamzdžių projektavimo ir montavimo taisyklės
TRA ASFALTAS 08	Automobilių kelių asfalto mišinių techninių reikalavimų aprašas
TRA BITUMAS 08/14	Automobilių kelių bitumų ir polimerais modifikuotų bitumų techninių reikalavimų aprašas
TRA BE 08/15	Automobilių kelių bituminių emulsijų techninių reikalavimų aprašas
TRA UŽPILDAI 19	Automobilių kelių užpildų techninių reikalavimų aprašas
TRA SBR 19	Automobilių kelių nesurištųjų mišinių ir gruntų, naudojamų sluoksniams be rišiklių, techninių reikalavimų aprašas
MN PAS 15	Automobilių kelių dangos iš paviršiaus apdaro sluoksnių įrengimo metodiniai nurodymai
MN GEOSINT ŽD 13	Geosintetikos naudojimo žemės darbams keliuose metodiniai nurodymai
MN MAS 15	Automobilių kelių dangos iš paviršiaus apdaro sluoksnių metodiniai nurodymai
R PT 11	Asfalto dangų plyšių, siūlių ir prijungčių su defektais taisymo rekomendacijos
LST ISO 3534-1:2007	Statistika. Aiškinamasis žodynas ir simboliai. 1 dalis. Bendrieji statistikos terminai ir tikimybių terminai
LST EN 197-1:2011	Cementas. 1 dalis. Įprastinių cementų sudėtis, techniniai reikalavimai ir atitikties kriterijai.
LST EN 197-1:2011/A1:2013	Cementas. 1 dalis. Įprastinių cementų sudėtis, techniniai reikalavimai ir atitikties kriterijai.
LST EN 197-2:2014	Cementas. 2 dalis. Atitikties įvertinimas.
LST EN 206:2013+A2:2021	Betonas. Specifikacija, eksploatacinės savybės, gamyba ir atitiktis
LST EN 934-2:2009+A1:2012	Betono, statybinio ir injekcinio skiedinio įmaišiniai priedai. 2 dalis. Betono įmaišos. Apibrėžtys, reikalavimai, atitiktis, ženklavimas ir etikečių tvirtinimas
LST EN 12620:2003+A1:2008	Betono užpildai
LST EN 12878:2014	Pigmentai skirti statybinėms medžiagoms cemento ir (arba) kalkių pagrindu dažyti. Techniniai reikalavimai ir tyrimo metodai
LST EN 13139:2013	Skiedinio užpildai
LST EN 1008:2005	Vanduo betonui. Techniniai vandens ėminių ėmimo, bandymo ir tinkamumo reikalavimai, įskaitant grąžinamą iš gamybos betono pramonėje vandenį, pakartotinai naudojamą betono mišiniui ruošti
LST EN 1536:2010+A1:2015	Specialiųjų geotechnikos darbų atlikimas. Gręžtiniai poliai
LST 1331:2015	Gruntai, skirti keliams ir jų statiniams. Klasifikacija.
LST EN 1340:2003	Betoniniai bordiūrai. Reikalavimai ir bandymo metodai
LST 1360.1:1995	Automobilių kelių gruntai. Bandymo metodai. Granulometrinės sudėties nustatymas.
LST 1360.3:1995	Automobilių kelių gruntai. Bandymo metodai. Drėgnio nustatymas.
LST 1360.4:1995	Automobilių kelių gruntai. Bandymo metodai. Takumo ir plastiškumo ribų nustatymas.
LST 1360.5:1995	Automobilių kelių gruntai. Bandymo metodai. Bandymas štampu.
LST 1360.6:1995	Automobilių kelių gruntai. Bandymo metodai. Grunto tankio nustatymas.
LST 1360.7:1995	Automobilių kelių gruntai. Bandymo metodai. Grunto dalelių tankio nustatymas.
LST 1361.10:1995	Mineralinės automobilių kelių medžiagos. Bandymo metodai. Skaldos atsparumo smūgiams nustatymas
LST 1361.12:1996	Mineralinės automobilių kelių medžiagos. Bandymo metodai. Organinių priemaišų nustatymas
LST 1361.7:1995	Mineralinės automobilių kelių medžiagos. Bandymo metodai. Tankio, vidutinio tankio, tankio koeficiento ir poringumo nustatymas
LST 1971:2013	Mineralinės automobilių kelių medžiagos. Ėminių ėmimas iš kelio dangos konstrukcijos
LST EN 12591:2009	Bitumas ir bituminiai rišikliai. Kelių bitumo techniniai reikalavimai
LST EN 14023:2010	Bitumas ir bituminiai rišikliai. Polimerais modifikuotų bitumų techninių reikalavimų sistema
LST EN 14188-1:2004	Siūlių tarpikliai ir sandarikliai. 1 dalis. Karštųjų siūlių sandariklių techniniai reikalavimai
LST EN 14188-2:2005	Siūlių tarpikliai ir sandarikliai. 2 dalis. Šaltųjų siūlių sandariklių techniniai reikalavimai
LST EN 14188-3:2006	Siūlių tarpikliai ir sandarikliai. 3 dalis. Siūlių gatavų sandariklių techniniai reikalavimai
LST EN 14188-4:2009	Siūlių tarpikliai ir sandarikliai. 4 dalis. Gruntų, naudotųjų su siūlių sandarikliais, techniniai reikalavimai
LST L ENV 13282	Hidrauliniai kelių rišikliai. Sudėtis, techniniai reikalavimai ir atitikties kriterijai
LST EN 13286-2:2010	Nesurištieji ir hidrauliškai surišti mišiniai. 2 dalis. Bandymo metodai laboratoriniam atskaitos tankiui ir vandens kiekiui nustatyti. Proktoro tankinimas
LST EN 13286-47:2012	Nesurištieji ir hidrauliškai surišti mišiniai. 47 dalis. Laikomosios gebos Kalifornijos rodiklio, tiesioginės laikomosios gebos rodiklio ir linijinio išbrinkimo nustatymo metodas
LST EN 1917:2003/AC:2008	Betono, plienpluoščio betono ir gelžbetonio šuliniai ir apžiūros šulinėliai
LST EN 1436:2018	Kelių ženklavimo medžiagos. Kelių naudotojams skirtos kelių horizontaliojo ženklavimo ženklų charakteristikos ir bandymo metodai
LST EN 1463-1:2009	Kelių ženklavimo medžiagos. Iškilieji šviesogražiai kelio elementai. 1 dalis. Pirminiai eksploatacinių charakteristikų reikalavimai

Žymuo:	Lapas	Lapų	Laida
	2	17	0

UL-22-0027-01-TP-BD/S.TS

LST EN 12899-1:2008	Nuolatiniai vertikalieji kelio ženklai. 1 dalis. Nuolatiniai ženklai
LST EN 12899-5:2008	Nuolatiniai vertikalieji kelio ženklai. 5 dalis. Pradiniai tipo bandymai

Pagrindinių paslėptų darbų patikrinimo ir išbandymo darbų sąrašas:

- deformacinių siūlių padarymas ir izoliavimas;
- temperatūrinių siūlių padarymas;
- pagrindo po gatvės pylimais paruošimas;
- žemės sankasos paruošimas gatvės dangai įrengti;
- gruntų sutankinimas po gatve;
- gatvės dangos kiekvieno sluoksnio padarymas ir sutankinimas.

1. TS 01 PARUOŠIAMIEJI IR ARDYMO DARBAI

1.1 DARBŲ VYKDYMAS

1.1.1 Įvadas

Statybos vietos (statybvietės) ruošimo metu Rangovas privalo:

- gauti statybą leidžiantį dokumentą;
- atlikti žvalgomouosius archeologinius tyrimus;
- pasirengti statybos darbų technologijos projektus;
- priimti iš statytojo statybvietę, užpildyti statybos darbų žurnalą;
- gauti visus reikiamus kasinėjimo ir kitus leidimus;
- įrengti įspėjamuosius ženklus apie darbų vykdymą pagal T DVAER 12 reikalavimus;
- įrengti laikinas sandėliavimo ir statybos aikštes;
- garantuoti statybvietės paviršiaus nusausinimą ir lietaus vandens nuleidimą;
- apsaugoti statybvietę nuo pavojingo požeminių vandenų poveikio, pavasario polaidžio ir kt.;
- nužymėti gatvės trasą, požeminių komunikacijų trasas, koridorius;
- iškirsti statybos darbams trukdančius želdinius, pašalinti kelmus, nugėnėti trukdančias šakas;
- pašalinti viršutinį dirvožemio sluoksnį ir kitas netinkamas ar pavojingas medžiagas;
- vengti fizinių ir mechaninių žemės savybių pablogėjimo;
- atlikti kelio ženklų skydų, atramų ir kitų eismo organizavimo elementų demontavimo darbus;
- atlikti visus reikalingus esamų statinių, požeminių komunikacijų, gatvės dangos konstrukcijų ir kitų sutvirtintų plotų išardymo darbus;
- teisingu darbų organizavimu apsaugoti aplinką ir sumažinti triukšmą;
- išvežti statybines atliekas į joms skirtas saugojimo aikštes;
- pagal statybvietės ypatumus ir statybos darbų pobūdį atlikti visus kitus paruošiamuosius darbus.

1.1.2 Geodezinis trasos nužymėjimas

Trasa nužymima gairėmis ne rečiau kaip kas 50 metrų intervalais. Žymima trasos pradžia, pabaiga, kreivės ir kiti charakteringi ir svarbūs objekto statybos taškai.

1.1.3 Vandens nuleidimas

Atliekant darbus rangovas turi naudoti tinkamus statybos metodus, kad būtų užtikrintas vandens nuleidimas iš statybvietės. Potvynių ir liūčių vanduo turi būti tuoj pat nuleistas (išpumpuojamas siurblių pagalba į esamus lietaus kanalizacijos tinklus, prieš tai suderinus su šiuos tinklus eksploatuojančia organizacija) iš statybvietės, kad būtų išvengta žemės sankasos ir kitoms konstrukcijoms naudojamo grunto savybių pablogėjimo ar kitos žalos. Jei žala padaryta, dėl rangovo kaltės, jis turi atlyginti visus nuostolius.

1.1.4 Dirvožemio, augmenijos ir atliekų pašalinimas

Rangovas iš statybvietės turi pašalinti dirvožemį, augmeniją ir atliekas, susidariusias paruošiamųjų darbų metu. Šalintina augmenija ir atliekos neturi patekti į pylimus ar sandėliuojamas medžiagas. Dirvožemio, augmenijos ir atliekų pašalinimo apimtys nurodytos darbų kiekių žiniaraščiuose.

Numatoma, kad statybos metu poveikio esamam dirvožemio sluoksniui nebus, arba jis bus minimalus. Labiausiai galimas tik minimalios apimtys mechaninis poveikis dirvožemiui:

- kasimas, stūmimas, spaudimas;

Žymuo: UL-22-0027-01-TP-BD/S.TS	Lapas	Lapų	Laida
	3	17	0

- nukastą dirvožemio sluoksnį numatoma išsaugoti ir laikinai sandėliuoti tol, kol bus panaudotas želdinimo reikmėms, apsaugant jį nuo užterštumo, išplovimo, vėjo išpustymo. Saugojimo laikotarpiu ant sustumtų dirvožemio krūvų turi būti pastoviai naikinamos piktžolės;
 - atliekamas dirvožemis turi būti išvežamas į Rangovo pasirinktą vietą suderinus su Statytoju.
- Siekiant išvengti neigiamo poveikio dirvožemiui statybos metu, reikia laikytis šių reikalavimų:

- parinkti tinkamą vietą derlingo dirvožemio saugojimui;
- statybos metu reikia minimizuoti teritorijos su atviru dirvožemiu plotą. Vienu metu reikia laikyti kuo mažiau nestabilizuotų plotų;
- atlikus darbus, būtina kuo skubiau vietovę sutvirtinti. Stabilizavimui reikia panaudoti nuimtą derlingą dirvožemio sluoksnį. Pylimų ir iškasų šlaitai, plotai sutvirtinami 10 cm storio dirvožemio sluoksniu ir užsėjami žole;
- pasiruošti atidirbtų tepalų surinkimui, kad jie nebūtų išpilami atvirai ant dirvožemio.

Tvarkingai eksploatuojant objektą fizinio bei cheminio poveikio dirvožemiui nebus, todėl projekte poveikio dirvožemiui sumažinimo priemonės nenumatomos.

Dirvožemis nukasamas ekskavatoriumi (ar kitu Rangovo turimu mechanizmu), pakraunamas ir išvežamas į laikiną sandėliavimo vietą. Sandėliavimo vietoje privalo būti saugomas kol bus panaudojamas pažeistų plotų rekultivacijai.

Laikino statybų aikštelės ir statybinių medžiagų sandėliavimo aikštelės įrengimas, darbas joje, ir užbaigus statybos darbus jos rekultivavimo darbai įvertinti statybvietės įrengimo išlaidose.

1.1.5 Esamų dangų ir kitų sutvirtintų vietų išardymas

Esamos dangos ir kitos sutvirtintos vietos (esamas asfalto dangos sluoksnis ir kt.) turi būti išardytos statybvietės ruošimo metu pagal projekto nurodymus. Atliekamos medžiagos turi būti sandėliuojamos ar, gavus Inžinieriaus leidimą, panaudotos kitiems statybos darbams, jei šių medžiagų panaudojimas nenumatytas projekte.

Nufrezuoto asfalto granules numatyta išvežti į Statytojo nurodytą vietą.

Išardomi esamų kelio ženklų atramų betoniniai pamatai ir kitą susidariusį statybinį betono / gelžbetonio laužą numatoma išvežti į Rangovo pasirinktą specializuotą statybinio laužo utilizavimo aikštelę.

1.1.6 Kiti demontuojami objektai

Demontuojami kelio ženklų skydai, atramos išvežami į Rangovo pasirinktą laikiną vietą suderinus su Statytoju. Kelio ženklų pamatai išvežami kartu su statybinio laužu.

1.2 DARBŲ KONTROLĖ IR PRIĖMIMAS

Tikrinant išardymo darbus, turi būti patikrintas jų atitikimas projektui: ar iš statybvietės pašalintos visos projekte nurodytos medžiagos ir požeminių konstrukcijų elementai, ar sutankintas gruntas. Visi šie darbai turi būti atlikti prieš statybos darbų pradžią. Po tranšėjų užpylimo turi būti atlikta žemės paviršiaus ir požeminių komunikacijų tinklų geodezinė nuotrauka ir nustatomas tikrosios žemės darbų apimtys. Perduodant vamzdynus, turi būti nustatytas tikrasis jų gylis.

Rangovas turi pateikti priėmimo procedūros reikalaujamus atitinkamos valdžios institucijos pasirašytus dokumentus.

2. TS 02 ŽEMĖS SANKASOS ĮRENGIMO DARBAI

2.1 ŽEMĖS DARBAI

2.1.1 Žemės sankasos rengimas

Nuimtas augalinis gruntas pervežamas į sandėliavimo aikštelę. Pašalinus augalinį gruntą, esamus pagrindus ir smėlingą gruntą formuojami loviai. Lovio dugnas, sankasos viršus, šlaitai ir rekultivuojami plotai numatyti planuoti mechanizuotai ir apie 20 % rankiniu būdu. Esant galimybei planuoti mechanizuotu būdu galima iki 100 %. Šlaitus ir rekultivuojamus plotus numatoma sutvirtinti esamu augaliniu gruntu h = 10 cm užsėjant žole.

2.1.2 Medžiagos

Žemės sankasai įrengti gali būti naudojami: gruntai ir uolienos, statybinės medžiagos, kartotinio panaudojimo statybinės medžiagos, pramoninės gamybos gretutiniai produktai, geosintetika, lengvosios medžiagos (pavyzdžiui, pemza, putplastis), rišikliai, cheminiai priedai, vandens nuleidimo, drenavimo, filtravimo, hidroizoliavimo bei kitos medžiagos, reikalingos kai kuriems darbams.

Inžinerinė geologinė pagrindinių grunto tipų klasifikacija, savybės ir įvertinimas yra pateikti LST 1331:2015 (arba lygiavertis).

Žymuo:	Lapas	Lapų	Laida
UL-22-0027-01-TP-BD/S.TS	4	17	0

Rangovas atlikdamas vidinės kontrolės bandymus tikrina gautas medžiagas organoleptiniu būdu. Turi būti registruojami duomenys iš važtaraščio kartu nurodant atitinkamos partijos įrengimo vietą.

Užsakovas gali pareikalauti, kad rangovas pateiktų gruntų ir statybinių medžiagų gamintojo vidinės ir išorinės kontrolės bandymo rezultatus.

2.1.3 Darbų atlikimas

2.1.3.1 Paruošiamieji darbai

Prieš pradėdant rengti žemės sankasą, rangovai privalo nužymėti gairėmis pylimų iki 1,0 m aukščio padus ir iškasų iki 1,0 m gylio šlaitų briaunas, pagrindinius vietovės lūžio taškus, o prie aukštesnių už 1,0 m pylimų padų, gilesnių už 1,0 m iškasų šlaitų briaunose sustatyti šlaitinukus. Šlaitinukus rangovai privalo prižiūrėti ir, esant reikalui, juos perkelti. Atstumai tarp šlaitinukų turi užtikrinti pylimo pado atitiktą projektinei (leistinų nuokrypių ribose). Taip pat šie atstumai neturi būti didesni kaip 50 m lygioje vietovėje, o kalvotoje – kaip 20 m.

2.1.3.2 Transportavimas

Grunto transportavimo metodus, technologinių procesų seką nustato, mechanizmus parenka rangovai pagal savo kompetenciją, kurią apibrėžia jų taikomos statybos taisyklės. Rangovų taikomos statybos taisyklės neturi prieštarauti JT ŽS 17 taisyklių nurodymams.

Rengiant žemės sankasą, grunto gabenimo priemonės parenka rangovai. Iškastas gruntas neperduodamas rangovų nuosavybėn (priklauso Užsakovui).

2.1.3.3 Iškasos

Iškasų įrengimas turi atitikti JT ŽS 17 reikalavimus.

Siekiant išvengti žalos ir darbų nutraukimo, iškasos turi būti apsaugotos nuo potvynio ir liūčių vandens. Rangovas privalo turėti atitinkamų priemonių atsargą vandeniui iš iškasos dugno nuleisti. Potvynio ir liūčių vanduo iš statybos darbų vietos turi būti nuleistas nedelsiant. Žemės darbai turi būti atliekami taip, kad būtų išvengta vandens susikaupimo darbo vietoje.

Technologinio transporto eismo ar klimato poveikio pažeistas iškasos dugnas, prieš rengiant pagrindą, turi būti išvalytas, išlygintas ir sutankintas. Lietingu laikotarpiu iškasos rengimo darbus rangovas turi atlikti su ypatingu dėmesiu. Iškasos dugnas, jos grioviai turi būti įrengti ir išlyginti pagal projektinius nuolydžius bei prižiūrėti.

Atliekamo iškasų grunto sandėliavimo vietos turi būti numatytos projekte arba jas nurodo Inžinierius, atsižvelgiant į iškastos medžiagos kiekį ir žemės sankasos šlaitų pastovumą. Laikinais šalia karjerų, iškasų ir tranšėjų sandėliuojamos medžiagos turi būti apsaugotos nuo įgriuvų. Iškasos ne mažesniu kaip 0,5 m atstumu nuo krašto turi būti aptvertos metalo tinklo tvora. Bendruoju atveju medžiagų sandėliavimo aikštelės nurodytos pasirengimo ir statybos organizavimo dalyje.

2.1.3.4 Pylimų supylimas

Į pylimus gruntas turi būti pilamas tik tada, kai tinkamai paruoštas pylimo pagrindas. Gruntą tiesiogiai išversti arba iškrauti, neparuošus jam pagrindo, galima tik sąvartose.

Apie netinkamas gruntų rūšis (pvz.: dulkį, durpes) ir kliūtis (pvz.: kelmai, medžiai, šaknis, statinių liekanos) turi būti pranešama Užsakovui ir projekto rengėjui.

Žemės sankasos natūralūs ir supilti gruntai turi būti taip sutankinti, kad būtų įvykdyti 1 lentelėje nurodyti sutankinimo rodiklio reikalavimai.

Lentelė 1. Sutankinimo rodiklio D_{Pr} , verčių 10 % mažiausio kvantilio¹⁾, ir oro porų na kiekio verčių 10 % didžiausio kvantilio²⁾ reikalavimai

Žemės sankasos dalis	Gruntų grupės	D_{Pr} , %	n_a , %
Viršutinė dalis iki 1,0 m gylio pylimuose ir 0,5 m gylio iškasose	ŽG, ŽP, ŽB, SB, SG, SP ŽD, ŽM, SD, SM	100	
Apatinė pylimo dalis nuo 1,0 m gylio iki pylimo pado	ŽG, ŽP, ŽB SB, SG, SP ŽD, ŽM, SD, SM	98	
Viršutinė dalis iki pylimo pado pylimuose ir 0,5 m gylio iškasose	ŽD _o , ŽM _o , SD _o , SM _o , D ^{*)} , M ^{*)} , OK ³⁾	97,0	12 ⁴⁾

^{*)} Žymenys D ir M žymi DL, DV, DR ir ML, MV, MR grupių gruntus pagal LST 1331:2015

1) Mažiausias kvantilis yra mažiausias leistinas kvantilis, už kurį mažesnės charakteristikos (pavyzdžiui, sutankinimo rodiklio) vertės leidžiamos tik neviršijant nurodytos pasiskirstymo proporcijos (žr. LST ISO 3534-1). Vertinimas reikalauja tam tikro matematinio pagrindimo, kuris neišdėstomas šiose taisyklėse ir kuris surandamas specialioje literatūroje.

2) Didžiausias kvantilis yra didžiausias leistinas kvantilis, už kurį didesnės charakteristikos (pavyzdžiui, oro porų kiekis) vertės leidžiamos tik neviršijant nurodytos pasiskirstymo proporcijos (žr. LST ISO 3534-1). Vertinimas reikalauja tam tikro matematinio pagrindimo, kuris neišdėstomas šiose taisyklėse ir kuris surandamas specialioje literatūroje.

Žymuo: UL-22-0027-01-TP-BD/S.TS	Lapas	Lapų	Laida
	5	17	0

- 3) Leidžiama naudoti tik vietiniams keliams ir atlikus tinkamumo bandymus.
 4) Kai gruntai nėra sustiprinti arba nėra atliktas kvalifikuotas pagerinimas, tankinant vandeniu jautrius įvairiagrūdžius ir smulkiagrūdžius gruntu, rekomenduojama oro porų kiekio 10 % didžiausiam kvantiliui taikyti 8 % reikalavimą.

Sutankinimo reikalavimai taikomi stambiagrūdžiams gruntams, taip pat taikomi ir mineralinių medžiagų mišiniams, kurie yra atitinkamos granulometrinės sudėties.

Jeigu tam tikrame žemės sankasos ruože gruntų grupės, kurioms taikomi skirtingi sutankinimo reikalavimai, yra taip susimaišiusios (jų negalima atskirai paskleisti), tai tokiame žemės sankasos ruože taikoma tų gruntų mažesnioji 1 lentelėje nurodyta sutankinimo rodiklio D_{Pr} vertė. Taip pat šiuo atveju sutankinimo rodiklio D_{Pr} minimalią vertę, tačiau ne mažesnę kaip 95,0 %, gali nustatyti Užsakovas.

Jeigu tankinant nepasiekiami reikalaujama sutankinimo rodiklio vertė, tai natūralųjį arba supiltinį gruntą reikia pagerinti arba sustiprinti, tam tikrais atvejais pakeičiant gruntus. Reikalingas taikyti priemonės rangovai turi suderinti su užsakovu

Gali būti taikomas kiekvienas darbo atlikimo metodas, kuriuo pasiekiami sutankinimo reikalavimai, ir išvengiama žalingo poveikio aplinkai.

Pradedant sutankinimo darbus rangovas bandomajame ruože įrodo, kad naudojant pasirinktą darbo metodą pasiekiami sutankinimui taikomi reikalavimai. Jeigu šie reikalavimai nėra įvykdomi, rangovas turi pakeisti darbo metodą.

Darbo metodas (klojimo ar skleidimo, sutankinimo technika, leistinas užpylimo aukštis, važiavimų skaičius, darbinis greitis ir kt.) priklauso nuo tankinamos statybinės medžiagos ir reikalaujamo sutankinimo. Be to, darbo metodas turi būti priderintas prie statybinių medžiagų transportavimo ir skleidimo (klojimo) našumo.

Didžiausios naudojamos medžiagos dalelės (riedulio) dydis D negali būti didesnis negu $2/3$ skleidžiamo (klojamo) sluoksnio.

Gruntai sluoksniais yra skleidžiami visame pylimo plotyje ir tolygiai sutankinami.

Įrengimo ir sutankinimo darbai derinami prie oro sąlygų ir laikinai nutraukiami, kai statybinės techninės priemonės nėra pakankamos, kad būtų įvykdomi nustatyti techniniai reikalavimai.

Rengiant žemės sankasą iš krituliams jautrių gruntų, jos skersinis nuolydis turi būti ne mažesnis kaip 6,0 %. Kiekvienas paskleistas grunto sluoksnis tuoj pat turi būti sutankinamas. Baigiantis darbo dienai arba tikintis kritulių, supiltas gruntas turi būti išlygintas ir sutankintas

Jeigu pylimai iš stambiagrūdžių arba įvairiagrūdžių su mažu smulkių dalelių kiekiu gruntų nebuvo pilami sluoksniais ir sutankinami arba buvo išpurenti, jie gali būti sutankinami, naudojant gelminį vibravimo metodą arba dinaminį intensyvuojį sutankinimą sunkiomis krintančiomis plokštėmis.

Prieš taikant šiuos metodus, reikia patikrinti, ar šių metodų tinkamumui pagrįsti buvo specialiai ištirta granulometrinė sudėtis ir grunto stabilumas.

Kiekvienu atveju gruntai zonoje iki 1,0 m gylio nuo pylimo viršaus turi būti paskleidžiami sluoksniais ir sutankinami.

2.1.3.5 Žemės sankasos viršus

Žemės sankasos viršus turi būti įrengiamas pagal 2.1.3.4 punkto „Pylimų supylimas“ nurodymus, tinkamo profilio ir laikomosios gebos remiantis reikalavimais.

Žemės sankasos viršaus aukščių nuokrypiai nuo projektinių aukščių neturi būti didesni kaip $\pm 3,0$ cm arba pagrįstais atvejais $\pm 5,0$ cm, o kai ant jos iš karto klojamas surištas pagrindinis sluoksnis – didesni kaip $\pm 3,0$ cm.

Žemės sankasos viršumi galima važiuoti tik tada, kai dėl to neatsiranda jokių žalingų įspaudų ar vandens kliūčių vandens nuleidimui.

Jei silpnųjų gruntų pagerinimo ir sutvirtinimo priemonių poreikis atsirado žemės sankasos rengimo metu, tai jos turi būti atskirai suderinamos.

Užpilant kitus sluoksnius ant silpnųjų gruntų, reikia stebėti, kad juos tankinant nebūtų susilpninta apačioje esančių gruntų laikomoji galia ir neatsirastų žemės sankasos deformacijos.

2.1.4 Darbai žiemą

Šalčio ir atšilimo (polaidžio) laikotarpiais kasimo ir užpylimo darbai atliekami tik laikantis būtinų atsargos priemonių.

Apie dėl šalčio nutrauktus žemės darbus ir vėlesnį jų atnaujinimą turi būti pranešama užsakovui ir/ar techniniam prižiūrėtojui.

Sankasos pylimo srityje iki 2,0 m nuo paviršiaus sušalęs gruntas negali būti užpilamas.

Jeigu sušalęs gruntas numatytas užpilti žemiau negu 2,0 m nuo paviršiaus, turi būti tiriamos sąlygos ir priemonės, kad būtų galima tęsti žemės darbus.

Žemės sankasos rengimo žiemą darbams turi būti pasiruošta, t. y., apsaugotos kasybvietės nuo užšalimo, sutvarkytas vandens nuleidimas, pašalintas augalinis sluoksnis, paruoštos priemonės, neleidžiančios gruntui užšalti.

Žymuo:	Lapas	Lapų	Laida
UL-22-0027-01-TP-BD/S.TS	6	17	0

Gruntas nuo užšalimo gali būti apsaugomas: išpurenant grunto paviršiu, suariant, vartojant chemines medžiagas, pavyzdžiui, natrio chloridą, uždengiant termoizoliacinėmis medžiagomis arba sniegui sulaukyti panaudojant nukirstus krūmus ir šakas, o nedideliuose plotuose – naudojant pjuvenas, durpes, šiaudus ir pan.

Pylimų pagrindai turi būti paruošiami vasarą, o prieš pradėdant dirbti, nuo pylimų pagrindų turi būti kruopščiai nuvalytas sniegas ir ledas. Kai pylimai rengiami ant tokių pagrindų, kurių gruntai jautrūs šalčiui, rekomenduojama užpilti apatinę pylimo dalį iki 1,2–1,5 m aukščio iš nejautrių šalčiui gruntų dar iki žiemos pradžios.

Kad gruntai nesusaltų, laiko tarpas nuo grunto iškasimo karjere iki jo galutinio sutankinimo pylime neturi viršyti:

- 2–3 h, kai oro temperatūra iki -10°C ;
- 1–2 h, kai oro temperatūra iki -20°C ;
- 1 h, kai oro temperatūra žemesnė kaip -20°C .

Gruntai turi būti sutankinami, kol nesusąla.

Jeigu labai šąla (temperatūra žemesnė kaip -20°C), sninga bei pusto, žemės darbai turi būti nutraukiami. Prieš vėl pradėdant darbus, nuo darbo vietų turi būti pašalinamas sniegas ir ledas. Prieš pavasario polaidį sniegas nuo pylimų turi būti nuvalomas.

Jeigu ant sušalusio grunto (esančio giliau kaip 2 m nuo žemės sankasos viršaus) žemės sankasa, turi būti toliau rengiama, tai darbų tęsimui sąlygos ir metodai turi būti išnagrinėjami atskirai, nustatant sušalusio grunto poveikį (atšilus orams) žemės sankasos stabilumui.

Pylimo zonoje, į kurias leidžiama žiemą pilti gruntą, sušalę grunto grumstai neturi būti didesni kaip 2/3 pilamo sluoksnio storio ir jie neturi sudaryti daugiau kaip 30 % sluoksnio grunto masės, tankinant plūkimu, o tankinant volavimo būdu – daugiau kaip 20 %.

Tankinant plūkimu arba groteliniais volais, sušalę grunto grumstai neturi būti didesni kaip 30 cm, o tankinant pneumatiniiais volais – ne didesni kaip 15 cm. Jie turi būti tolygiai paskirstomi; sušalusio grunto grumstų sankaupos – neleistinos.

Pylimo aukštis, rengiant jį žiemos metu, gali būti 3 % padidintas, įvertinus pylimo aukščio padidėjimą dėl jame esančių sušalusių grumstų.

2.1.5 Darbų kontrolė ir priėmimas

Darbų kontrolė ir bandymai turi atitikti [T ŽS 17 XVIII skyriaus reikalavimus.

2.1.5.1 Bandymų metodai gruntų sutankinimo rodikliams nustatyti

Bandymų metodai sutankinimo rodikliui nustatyti nurodomi [T ŽS 17 XVIII skyriaus trečiame skirsnyje.

Ėminiai imami ir bandymai atliekami pagal standartus: LST 1360.1:1995, LST EN 13286-2:2010, LST 1360.3:2020, LST 1360.4:1995, LST 1360.5:2019, LST 1360.6:2020, LST 1360.7:1995, LST EN 13286-47:2012.

Skirstant gruntus į grupes pagal standartą LST 1331:2015, gruntai turi būti papildomai apžiūrėti ir patikrinami rankomis. Šiuo būdu nustatoma dalelių forma, dydis, šiurkštumas, gruntų spalva; tiriamas išdžiūvusio grunto atsparumas trupinti ir smulkinti į miltelius, drėgmės išskyrimo greitis kratant, plastiškumas minkant, pjaustant, kalkėtumas, organinė arba neorganinė kilmė (pagal kvapą), šlapių durpių irimas (spaudžiant tarp delnų), konsistencija. Jeigu šis būdas neleidžia daryti aiškių išvadų, reikia atlikti papildomus tyrimus laboratorijoje.

2.1.5.2 Sutankinimo rodiklis Dpr

Sankasos grunto sutankinimo rodiklis DPr apskaičiuojamas, padalijus faktinį grunto sausąjį tankį ρ_d iš Proktoro tankio ρ_{Pr} , ir nurodomas procentais (žr. LST EN 13286-2:2010). Tiriama supiltinio arba natūraliojo grunto bandiniams, kurie buvo paimti tankiui nustatyti, turi būti nustatomas ir Proktoro tankis.

Tiriant homogeniškos sudėties gruntų ir tiesimo medžiagas galima remtis Proktoro tankiu, nustatytu atliekant tinkamumo bandymus ar bandomąjį sutankinimą.

2.1.5.3 Sauso grunto tankis ρ_d ir poringumas n

Jeigu Proktoro tankis ρ_{Pr} , kaip sutankinimo rodiklio pagrindas, techniniu atžvilgiu bus nepatikimas (pavyzdžiui, kintamo stiprio uolienu, akmeningų gruntų, kai kurių pramoniniu būdu pagamintų ir perdirtų mineralinių medžiagų atveju) arba nebus nustatytas reikiama apimtimi ir tinkamu laiku, tai mažos apimties darbuose vietoj Proktoro tankio ρ_{Pr} galima nustatyti tik sausąjį tankį ρ_d arba poringumą n ir juos laikyti kaip kriterijus sutankinimo kokybei įvertinti. Sausasis tankis ρ_d turi būti nustatomas pagal LST 1360.6:2020.

Pagal šią bandymų metodiką gruntų sutankinimo rodikliai nustatomi remiantis turima vietine patirtimi arba iš ankstesniųjų bandomųjų sutankinimų rezultatais.

2.1.5.4 Oro pripildytų porų rodiklis n_a

Oro pripildytų porų rodiklis n_a nustatomas skaičiavimais remiantis tankio nustatymo rezultatais pagal standartą LST 1360.6:2020 ir vandens kiekio nustatymo rezultatais pagal standartą LST 1360.3:2020.

Žymuo:	Lapas	Lapų	Laida
UL-22-0027-01-TP-BD/S.TS	7	17	0

2.1.5.5 Netiesioginiai bandymo metodai sutankinimo laipsniui nustatyti

Kaip alternatyva, kai gruntų tankio matavimai ir Proktoro bandymai pagal punktus (pavyzdžiui, remiantis medžiagų savybėmis), bus sunkiai įvykdomi ar pareikalaus daug laiko, arba nurodytiems žemės sankasos įrengimo darbams nebus atlikti reikiama apimtimi, gali būti taikomi netiesiogiai charakterizuojantys sutankinimo būklę bandymo metodai:

- statinis grunto sutankinimo bandymas štampu pagal standartą LST 1360.5:2019;
- grunto sutankinimo bandymas dinaminio prietaisu pagal dokumentą „Automobilių kelių sankasos ir pagrindo sutankinimo bandymo dinaminio prietaisu instrukcija“ (šis prietaisas gali būti taikomas, bandant stambiagrūdžius ir įvairiagrūdžius gruntuos, kurių grūdėliai ne didesni kaip 63 mm);
- grunto sutankinimo bandymas zondavimo būdu: įkalant arba įspaudžiant zondus, arba juos įvibruojant (vandens pralaidų tranšėjose);
- radioizotopinis metodas.

Atlikus bandomuosius grunto sutankinimus, bandymų pradžioje turi būti nustatyta pasirinktais metodais gautų rezultatų reikalaujamų reikšmių koreliacija. Jeigu šios koreliacijos nustatyti nėra galimybės, tai, užsakovui suderinus su rangovu, galima pasinaudoti žinomų, anksčiau atliktų tyrimų rezultatais bei patirtimi pagrįstais orientaciniais rezultatais.

Taikant statinį grunto sutankinimo bandymą štampu pagal LST 1360.5:2019, galima naudotis 2, 3 ir 4 lentelių duomenimis.

Lentelė 2. Stambiagrūdžių gruntų sutankinimo rodiklių D_{Pr} ir deformacijos modulių E_{V2} orientacinės tarpusavio priklausomybės vertės

Gruntų grupės	Statinis deformacijos modulis E_{V2} , MPa (MN/m ²)	Sutankinimo rodiklis D_{Pr} , %
ŽG, ŽP	≥ 100	≥ 100
	≥ 80	≥ 98
	≥ 70	≥ 97
ŽB, SB, SG, SP	≥ 80	≥ 100
	≥ 70	≥ 98
	≥ 60	≥ 97

Gruntų sutankinimui įvertinti nustatomi papildomi reikalavimai E_{V2} / E_{V1} santykiui. Apytikriai turi būti laikomasi šių 4 lentelėje pateiktų dydžių. Jei E_{V1} vertė siekia 60 % 3 lentelėje pateiktos E_{V2} vertės, galimos ir didesnės E_{V2} / E_{V1} santykio vertės.

Lentelė 3. Santykio E_{V2} / E_{V1} priklausomybės nuo sutankinimo rodiklio orientacinės vertės

Sutankinimo rodiklis D_{Pr} , %	E_{V2} / E_{V1}
≥ 100	≤ 2,3
≥ 98	≤ 2,5
≥ 97	≤ 2,6

Lentelė 4. Stambiagrūdžių gruntų sutankinimo rodiklių D_{Pr} ir dinaminio deformacijos modulių E_{Vd} orientacinės tarpusavio priklausomybės vertės

Grunto grupės	Dinaminis deformacijos modulis E_{Vd} MPa (MN/m ²)	Sutankinimo rodiklis D_{Pr} , %
ŽG, ŽP, ŽB, SG	≥ 50	≥ 100
SP, SB	≥ 40	≥ 98

Taikant netiesioginius bandymo metodus, reikalingas Užsakovo ir rangovo pritarimas.

2.1.5.6 Deformacijos modulio tikrinimas žemės sankasos viršuje

Užbaigus žemės sankasą, rekomenduojama tuoj pat rengti dangos konstrukcijos sluoksnius, tačiau prieš tai turi būti patikrinama, ar žemės sankasos viršuje deformacijos modulio E_{V2} ir sutankinimo rodiklio D_{Pr} reikšmės atitinka reikalaujamas.

Ant šalčiui jautrios žemės sankasos viršaus taikomas deformacijos modulio reikalavimas $E_{V2} = 45 \text{ MN/m}^2$.

2.1.5.7 Leistini nuokrypiai

Kontroliuojami parametrai, leistinių nuokrypių arba parametų vertės nurodytos 5 lentelėje.

Lentelė 5. Leistini nuokrypiai

Parametrai	Reikšmė
Žemės sankasa	
Aukščiai	± 5 cm
Plotis (atstumas nuo žemės sankasos ašies iki briaunos)	± 10 cm
Skersiniai nuolydžiai	± 0,5 %

Žymuo:	Lapas	Lapų	Laida
	8	17	0

UL-22-0027-01-TP-BD/S.TS

Parametrai	Reikšmė
Šlaitų nuolydžiai	± 10 %
Pylimo pado plotis	± 20 cm
Bermos plotis	± 20 cm
Dirvožemio sluoksnio storis	± 20 %, bet ne mažesnis kaip 6 cm
Sutankinimo rodiklis	100 %; 97 %, kai h ≤ 0,5 m. 98 %; 97 %; 95 %, kai h > 0,5 m
Deformacijos modulis	≥ 45 MPa
Vandens nuleidimo grioviai	
Aukščiai (užtikrinantys vandens nuleidimą)	± 5 cm
Dugno plotis	± 5 cm
Išilginis nuolydis	± 10 %

2.1.6 Darbų priėmimas

Užbaigtus darbus Užsakovas arba techninis prižiūrėtojas turi priimti ne vėliau kaip per 15 darbo dienų po raštiško pranešimo apie juos.

Darbų priėmimo terminas pratęsiamas, jeigu rangovas dar nepateikė darbams įvertinti reikalingų rezultatų pagal sutartyje numatytus tiesimo medžiagų, kitų medžiagų ir atliktų darbų bandymus arba paslėptų darbų aktų.

Darbų priėmimo terminas pratęsiamas taip pat jei nepadaryta kontrolinė geodezinė nuotrauka, jeigu tai buvo numatyta žemės sankasos įrengimo sutartyje.

Jeigu Užsakovas galutiniam užbaigtų darbų įvertinimui nustatytu laiku dar nepateikė reikalingų bandymų rezultatų, tai jis naudojasi sutarties sąlygomis.

Tokia pati tvarka galioja priimant užbaigtas darbų dalis.

2.1.7 Defektų valdymas

Rangovas turi garantuoti, kad jo atlikti darbai yra kokybiški ir atitinka projekto (sutarties) reikalavimus. Jis privalo visus per garantinį terminą atsiradusius defektus pašalinti savo lėšomis.

Rangovas neatsako už atliktų darbų kokybę, jeigu jis laiku, t. y. prieš darbų pradžią, buvo raštu pranešęs apie užsakovo tiekto arba nurodytų naudoti medžiagų trūkumus, apie nekokybiškus kitų rangovų paruošiamuosius darbus.

Defektai turi būti šalinami rangovo lėšomis, pakartotinai atliekant tuos pačius arba atliekant kitus užsakovo nurodytus darbus, jei kitaip nesutariama su užsakovu (pailgintas garantinis terminas, sumažinta kaina).

Jei dėl ribinių verčių ar leistinų nuokrypių nesilaikymo defektų atsiranda garantinio periodo metu, tai rangovas turi juos pašalinti.

2.2 DIRVOŽEMIO DARBAI

Dirvožemio darbai atliekami iš karto po visiško gruntų profiliavimo atsižvelgiant į vegetacijos laikotarpius.

Projekte numatoma panaudoti esamą nukastą ir išvalytą dirvožemį.

Dirvožemis neturi būti užteršiamas statybos atliekomis, metalu, stiklu, šlaku, pelenais, plastmasėmis, naftos produktais, cheminėmis medžiagomis, ilgai pūvančiomis augalų liekanomis. Esant įtarimams dėl galimai užteršto dirvožemio, jis papildomai turi būti prasijotas.

Vejos žolės mišinys tikslinamas statybos rangovo prieš užsėjimo pradžią pagal žemės rūšį arba aplinką, jis turi būti lėtai augantis ir reikalaujantis minimalios priežiūros. Suaugusi veja žolė turi būti lengvai pjaunama ir atspari atmosferiniams poveikiams, automobilių išmetamai oro taršai. Turi gerai atlaikyti periodinius vandens ir maistinių medžiagų trūkumus.

Žemės plotai ir šlaitai sutvirtinami užpilant iki 10 cm storio dirvožemio sluoksniu, paskleidžiant gruntą ir užsėjant.

Veja atstatoma ir įrengiama atlikus dangos įrengimo darbus, augalinė žemė tolygiai paskleidžiama visame būsimoje vejos plote iki 10 cm storio sluoksniu, nurenkami akmenys, žemės paviršius sutankinamas voluojant. Prieš sėjant žolių mišinį, žemės paviršius išpurenamas. Pasėjus sėklas paviršius suvoluojamas rankiniu volu.

3. TS 03 DANGŲ KONSTRUKCIJŲ ĮRENGIMO DARBAI

3.1 PAGRINDO KONSTRUKCIJOS

3.1.1 Apsauginis šalčiui atsparus sluoksnis

Projekte apsauginį šalčiui atsparų sluoksnį (AŠAS) numatoma įrengti:

Žymuo:	Lapas	Lapų	Laida
UL-22-0027-01-TP-BD/S.TS	9	17	0

- 35 cm storio iš nesurištojo mineralinių medžiagų mišinio gatvės važiuojamojoje dalyje su asfalto danga (esama dangos konstrukcija);
- AŠAS storio ir deformacijos modulio reikšmės pateiktos 8 lentelėje.
Tikslius sluoksnių storius, nuolydžius ir vietas žiūrėti skersinių profilių brėžiniuose.

Lentelė 6. AŠAS storiai dangos konstrukcijose

Dangos konstrukcija	AŠAS	
	Sluoksnių storis, cm	Deformacijos modulis Ev2, MPa
Važiuojamoji dalis nuovažos (pilna asfalto dangos konstrukcija)	35	≥100
Šaligatvis (pilna asfalto dangos konstrukcija)	17	-

3.1.1.1 Įrengimas

AŠAS yra riškliasis nesustiprintas apatinis pagrindo sluoksnis. Jį sudaro šalčiui atsparios birios mineralinės medžiagos, kurios sutankintoje būklėje turi būti pakankamai laidžios vandeniui. Pralaidumo vandeniui koeficientas – $k_{10} \geq 1,0 \times 10^{-5}$ m/s.

Lentelė 7. Pagrindo sluoksniams naudojamų medžiagų

Sluoksnis	Mišinys
AŠAS viršutinė 20 cm storio dalis	0/5 užpildai, nuo 0/5 iki 0/63 nesurištieji mišiniai ir gruntai, kurių grupė ŽG ir ŽP
AŠAS apatinė dalis	nuo 0/2 iki 0/5 užpildai, nuo 0/5 iki 0/63 nesurištieji mišiniai ir gruntai, kurių grupė ŽG, ŽP, ŽB, SG, SP ir SB

AŠAS medžiagos turi būti paskleistos tolygiai ir sutankintos.

AŠAS išbandymas vykdomas pagal LST 1361.10:1995; LST 1361.12:1996; LST 1361.7:1995; LST 1971:2013.

Visos apatinio pagrindo dalys turi atitikti techninius dokumentus. Užbaigtas apatinio pagrindo paviršius turi būti lygus, tikslaus skerspjūvio, gerai užpildytas ir išlygintas, be duobių, paliktų vėžių, įdabų, atliekų ar kitų defektų. AŠAS turi būti įrengiamas, vadovaujantis techniniu projektu ir statybos rekomendacijomis [T SBR 19].

3.1.1.2 Leistinieji nuokrypiai

AŠAS aukščiai neturi nukrypti nuo projektinių daugiau kaip +/- 2 cm; skersiniai nuolydžiai – daugiau kaip +/- 0,5 %; sluoksnių plotis – daugiau kaip +/- 10 cm; sluoksnių storis – nė viena atskiroji storio vertė neturi būti daugiau kaip 3,0 cm mažesnė už projektinį storį ir ne mažesnė už mažiausią leistinąjį storį.

3.1.1.3 Darbų priėmimas

Užbaigtų pagrindo sluoksnių priėmimas atliekamas pagal [T SBR 19 XII skyriaus reikalavimus.

Užbaigtus darbus užsakovas arba techninis prižiūrėtojas turi priimti ne vėliau kaip per 15 darbo dienų po raštiško pranešimo apie juos. Darbų priėmimo terminas pratęsiamas, jeigu iš savo pusės rangovas dar nepateikė darbams įvertinti reikalingų rezultatų pagal sutartyje numatytus užpildų, nesurištųjų mišinių, gruntų bandymus arba paslėptų darbų aktų.

Jeigu priimant darbus nustatomi ribinių verčių ar leistinųjų nuokrypių viršijimai (nepasiekimai), tai laikoma defektu, kurį rangovas turi pašalinti, arba gali būti taikomos išskaitos.

AŠAS yra laikomas paslėptais statybos darbais, kuriems pagal Lietuvos Respublikos civilinio kodekso 6.698 straipsnį galioja 10 metų garantinis terminas arba 20 metų garantinis terminas, jeigu yra tyčia paslėptų defektų.

3.1.2 Skaldos pagrindo sluoksnis (SPS)

Projekte dangos konstrukcijos pagrindą numatoma įrengti:

- 15 cm storio skaldos pagrindo sluoksnį iš nesurištojo mineralinių medžiagų mišinio fr. 0/45 (10 cm naujas skaldos pagrindo sluoksnis ir 5 cm esama dangos konstrukcija). Pagrindo medžiagos turi būti paskleistos tolygiai ir sutankintos. Skaldos pagrindo sluoksnių įrengto kelio dangai deformacijos modulis Ev2 ≥ 120 MPa.

SPS storių ir deformacijos modulių reikšmės pateiktos 10 lentelėje.

Tikslius sluoksnių storius, nuolydžius ir vietas žiūrėti skersinių profilių brėžiniuose.

Lentelė 8. SPS storių dangos konstrukcijose

Dangos konstrukcija	SPS ant AŠAS	
	Sluoksnių storis, cm	Deformacijos modulis Ev2, MPa
Važiuojamoji dalis ir nuovažos (pilna asfalto dangos konstrukcija)	15	≥120
Šaligatvis (pilna asfalto dangos konstrukcija)	20	≥100

Skaldos pagrindo įrengimo medžiagų atsparumas trupinimui SZ/LA turi atitikti TRA UŽPILDAI 19 reikalavimus.

Žymuo: UL-22-0027-01-TP-BD/S.TS	Lapas	Lapų	Laida
	10	17	0

Skaldos pagrindo sluoksnio viršus rengiamas abejuose kraštuose tarp statomų bordiūrų elementų.
Pagrindo sluoksniai rengiami prisilaikant [T SBR 19 išdėstytų reikalavimų.
Defektus rangovas turi ištaisyti pagal inžinieriaus nurodymus.

3.1.2.1 Įrengimas

SPS turi būti taip įrengti ir sutankinti, kad jų laikomosios gebos ir sutankinimo savybės būtų kuo vienodesnės. Be to, nesurištieji mišiniai turi būti taip iškraunami ir paklojami, kad neišsiskirstytų atskiromis frakcijomis (neįvyktų segregacija). Laikinas nesurištųjų mišinių sandėliavimas darbų zonoje nerekomenduojamas. Nesurištasis mišinys turi būti optimalaus drėgno, parinkto remiantis tinkamumo bandymu, kad mišinį klojant ir tankinant būtų pasiektas reikalaujamas sluoksnio sutankinimo rodiklis D_{Pr} .

SPS draudžiama palikti žiemai neapsaugotus.

SPS gali būti leidžiamas eismas, tačiau turi būti numatomos atitinkamos priemonės eismo organizavimui bei SPS atstatymui iki projektinių eksploatacinių savybių prieš įrengiant surištąjį pagrindo, pagrindo-dangos ar kitą sluoksnį. Prieš įrengiant naują dangos konstrukcijos sluoksnį ant SPS vidinės kontrolės ir kontroliniais bandymais turi būti patikrinama SPS atitiktis [T SBR 19 VIII skyriaus reikalavimams. Jei SPS ir ŽPS neatitinka sluoksniui keliamų reikalavimų prieš naujai įrengiant kitą sluoksnį, SPS gali būti numatoma suprofiluoti ir sutankinti, pridodant projektinės šį sluoksnį sudarančios medžiagos ir išpurenant esamą SPS paviršių ne mažesniu kaip 5 cm gyliu.

SPS ir ŽPS sluoksnio sutankinimo rodiklis D_{Pr} gali būti įvertintas netiesiogiai, t. y. pagal deformacijos modulių santykį EV2/EV1, nustatytą pagal standartą LST 1360-5 taikant statinio apkrovimo plokštę bandymą.

3.1.2.2 Leistinieji nuokrypiai

Skaldos pagrindų sluoksnių aukščiai nuo projektinių neturi nukrypti daugiau kaip ± 2 cm, skersiniai nuolydžiai – daugiau kaip $\pm 0,5$ %, %; sluoksnio plotis – daugiau kaip ± 10 cm.

Matuojant pagrindo lygumą, prošvaisa po 3 m liniuote žvyro ir skaldos pagrindų sluoksniams neturi būti didesnė kaip 20 mm.

Atskirųjų verčių vidurkis neturi būti daugiau kaip 1,0 cm mažesnis už projekte nurodytą storį; nė viena atskiroji sluoksnio storio vertė neturi būti daugiau kaip 2,0 cm mažesnė už projekte nurodytą sluoksnio storį ir ne mažesnė už mažiausią leistinąjį storį.

3.1.2.3 Darbų priėmimas

Užbaigtų pagrindo sluoksnių priėmimas atliekamas pagal [T SBR 19 XII skyriaus reikalavimus.

Užbaigtus darbus užsakovas arba techninis prižiūrėtojas turi priimti ne vėliau kaip per 15 darbo dienų po raštiško pranešimo apie juos. Darbų priėmimo terminas pratęsiamas, jeigu iš savo pusės rangovas dar nepateikė darbams įvertinti reikalingų rezultatų pagal sutartyje numatytus užpildų, nesurištųjų mišinių, gruntų bandymus arba paslėptų darbų aktų.

Jeigu priimant darbus nustatomi ribinių verčių ar leistinųjų nuokrypių viršijimai (nepasiekimai), tai laikoma defektu, kurį rangovas turi pašalinti, arba gali būti taikomos išskaitos.

SPS yra laikomas paslėptais statybos darbais, kuriems pagal Lietuvos Respublikos civilinio kodekso 6.698 straipsnį galioja 10 metų garantinis terminas arba 20 metų garantinis terminas, jeigu yra tyčia paslėptų defektų.

3.2 DANGOS

3.2.1 Asfalto danga

Projekte numatoma įrengti šiuos asfalto dangos sluoksnius:

- AC 16 PD asfalto pagrindo-dangos sluoksnis – 8 cm (kelių bitumas 70/100).
- SA 16-d V6000 tipas C dangos sluoksnis – 5,0 cm (kelių bitumas V6000).

3.2.1.1 Mineralinės ir rišamosios medžiagos

Asfalto mišinių mineralinės medžiagos turi atitikti apraše TRA ASFALTAS 08 pateiktus reikalavimus pagal asfalto rūšis ir tipus. Mineralinėms medžiagoms taikomas techninių reikalavimų aprašas TRA UŽPILDAI 19 ir jame nurodyti bandymo metodai.

Asfalto mišiniams gaminti vartojami klampieji kelių bitumai, kurių fizikiniai ir cheminiai rodikliai turi atitikti TRA BITUMAS 08/14 reikalavimus. Naudojamas bitumas turi atitikti LST EN 12591:2009 ir LST EN 14023:2010 reikalavimus. Bituminį asfalto mišinių rišiklį galima pakeisti tik gavus Inžinieriaus sutikimą ir rišiklis turi atitikti TRA BITUMAS 08/14 reikalavimus.

Mineralinėms medžiagoms taikomas techninių reikalavimų aprašas TRA UŽPILDAI 19 ir jame nurodyti bandymo metodai. Taip pat minkštojo asfalto mišinių mineralinės medžiagos turi atitikti šių metodinių nurodymų MN MAS 15 reikalavimus ir 1 priede pateiktus reikalavimus pagal asfalto rūšį ir tipą.

Žymuo:	Lapas	Lapų	Laida
UL-22-0027-01-TP-BD/S.TS	11	17	0

3.2.1.2 Mišinių gamyba, transportavimas

Asfalto gamyklose turi būti gaminami kokybės reikalavimus atitinkantys asfalto mišiniai. Jose turi būti efektyvi mineralinių medžiagų džiovinimo, pašildymo, dozavimo ir sumaišymo su rišamosiomis medžiagomis įranga.

Asfalto mišinys transportavimo ir technologinių pertraukų metu turi būti apsaugotas nuo atvėsimo ir tiesioginio oro patekimo. Tam tikslui naudojami dengti kėbulai, temperatūrą palaikantys kėbulai ar talpos ir kt. Minimali ir maksimali asfalto mišinių temperatūra: [T ASFALTAS 08 4 lentelėje, MAN MAS 15 13-oje lentelėje.

3.2.1.3 Mišinių paklojimas

Asfalto mišiniams kloti naudojami klotuvai, kuriais galima pakloti projekte nurodytų parametrų kelio dangą. Kiekvienas klotuvas turi turėti automatinį lygio matuoklį dangos išilginio profilio išlaikymui, nepaisant sluoksnio storio pokyčių. Klotuvas turi turėti vibracinę tankinimo sąją, užtikrinančią tolygų mišinio tankinimą visame sluoksnio plotyje.

Reikiamam sluoksnio tankiui pasiekti turi būti naudojami tinkamos techninės būklės savaeigiai tankinimo mechanizmai. Turi būti bent vienas atsarginis volas.

Asfalto dangos sluoksniai klojami esant sausam ir šiltam orui. Danga neklojama, jei pagrindo sluoksnio paviršius yra šlapias. Klojant naujus sluoksnius ant esamų, žemiau esantis sluoksnis turi būti nupurkštas bitumine emulsija.

Asfalto sluoksnis klojamas esant vidutiniai paros temperatūrai ne žemesnei kaip + 5 °C. Esant žemesnėms temperatūroms, leidžiama kloti tik gavus Inžinieriaus sutikimą. Dangos sluoksniai klojami taip, kad jų savybės būtų kiek galima tolygesnės ir būtų įvykdyti jiems keliami reikalavimai.

Asfalto mišiniai klojami ir tankinami karštoje būklėje.

3.2.1.4 Siūlės

Įrengiant daugiasluoksnės dangų konstrukcijas, atskirų sluoksnių siūlės turi būti perstumtos viena kitos atžvilgiu mažiausiai 15 cm. Ši nuostata negalioja kompaktiško asfalto dangoms (KAD).

Jeigu siūlės perstumti neįmanoma, tai turi būti numatoma įrengti ištisinę sandarintą siūlę. Sluoksnius klojant juostomis, atitinkamomis priemonėmis reikia užtikrintų tolygią, sandarią ir tankią išilginės siūlės sujungtį.

Išilginės siūlės neturi būti išdėstytos rato važavimo vietoje arba dangos ženklinimo srityje.

Jeigu klojant asfalto viršutinius ir apatinius sluoksnius darbai yra nutraukiami, tai paprastai iki 3 m pakloto sluoksnio ilgio yra pašalinama. Nelygūs išsikišimai per visą sluoksnio storį pašalinami, suformuojant taisyklingą briauną. Briauna, išskyrus viršutinius sluoksnius iš mastikos asfalto, tolygiai užtepama arba apipurškiama karštu kelių bitumu, karštu polimerais modifikuotu bitumu arba bituminiu rišikliu, siekiant užtikrinti neprikaištingą sujungtį (skersinę siūlę) tarp abiejų dalių. Atskirų sluoksnių ar dalinių sluoksnių skersinės siūlės turi būti perstumtos viena kitos atžvilgiu mažiausiai 2 m.

— **Voluojamojo asfalto sluoksnių įrengimas metodu „karštas prie karšto“**

Sluoksnių įrengimas metodu „karštas prie karšto“ vykdomas pagal [T ASFALTAS 08 X skyriaus nuostatas.

Viršutinius sluoksnius sujungti su esamais asfalto sluoksniais rekomenduojame bitumo-tirpiklių pagrindu pagamintais siūlių sandarinimo klijais. Tirpiklių kiekį rekomenduojame naudoti ne mažesnę 20 % masės, užpildų ir netirpių organinių medžiagų kiekį taip pat ne mažesnę 20 %.

— **Voluojamojo asfalto sluoksnių įrengimas metodu „karštas prie šalto“**

Jau įrengto sluoksnio briauna turi būti tinkamo profilio, tolygiai sutankinta ir be plyšių. Siūlės šonas turi būti truputį įžulnios, ne vertikalios, formos. Dėl technologinių priežasčių jau įrengto sluoksnio būsimoji siūlės šonas gali arba turi būti frezuojamas. Tai yra aprašoma papildomose techninėse specifikacijose.

Visų dangos konstrukcijos asfalto sluoksnių siūlės šonai visu plotu ir pakankamu kiekiu padengiami karštu bitumu, karštu polimerais modifikuotu bitumu arba kitu bituminiu rišikliu (mase).

Asfalto viršutinio sluoksnio siūlei dengti naudojamas medžiagos kiekis siūlės tiesiniam metrui yra mažiausiai 50 g rišiklio kiekvienam sluoksnio storio centimetrui. Viršutinio sluoksnio siūlei įrengti taip pat gali būti naudojamos specialios iš bituminio rišiklio pagamintos sandariklio juostos.

Asfalto pagrindo-dangos sluoksnio siūlės šono viršuje esantys 4 cm dengiami kaip ir asfalto viršutinio sluoksnio atveju. Likęs siūlės šono plotas gali būti dengiamas sumažinus kiekį – siūlės tiesiniam metrui mažiausiai 20 g rišiklio kiekvienam sluoksnio storio centimetrui.

Kai asfalto pagrindo-dangos sluoksnio storis yra 6 cm, rekomenduojama visą siūlės šoną dengti kaip ir asfalto viršutinio sluoksnio atveju.

Įrengiant kompaktiško asfalto dangas (KAD), siūlė asfalto viršutiniame sluoksnyje pasirinktinai gali būti įrengta ir kaip sandarinta siūlė.

3.2.1.5 Prijungtys ir sandarinimo siūlės

Viršutinio sluoksnio voluojamojo asfalto prijungtys prie mastikos asfalto arba prie gretimų elementų įrengiamos kaip sandarintos siūlės. Ši nuostata negalioja viršutinio sluoksnio iš poringojo asfalto prijungties prie gretimų elementų atveju.

Sandarinimo juosta įrengiama vadovaujantis [T ASFALTAS 08 X skyriaus III skirsnio reikalavimais. Prieš prilydant juostą siūlėms sandarinti, siūlės šonus reikia patepti gruntu. Juostą reikia patiesti iškart ant sauso, tai yra plovimui atsparaus

Žymuo:	Lapas	Lapų	Laida
UL-22-0027-01-TP-BD/S.TS	12	17	0

pirminio grunto. Juostą reikia priglausti taip, kad atskiriamasis popierius būtų išorinėje pusėje. Tuomet atskiriamąjį popierių reikia nuimti ir prilydyti juostą siūlėms sandarinti, pučiant į šią juostą karštą orą, pvz.: naudojant dujų degiklį. Viena juostos pusė išlydoma ir prispaudžiama prie paruoštos siūlės krašto. Tai galima padaryti specialiu prispaudžiamuoju prietaisu arba rankiniu būdu, pvz.: glaistykle. Kai juosta liečiasi su karštu mišiniu, ji lydosi ir sujungimo šonai papildomai susiklijuoja. Prilydyta juosta siūlėms sandarinti turi būti apsaugota, kad per ją nevažiuotų statybvietėje naudojama technika.

Paviršius prie kurio juosta bus glaudžiama prieš nuimant apsauginę juostą turi būti sausas ir neužterštas tepalu, alyva ar kita medžiaga, Drėgnus paviršius privalu išdžiovinti karštu oru. Negali būti prilipusių statybinių medžiagų dalelių ar dulkių. Sandarinimo juosta turi būti užklijuota prieš pat atliekant asfaltavimo darbus.

Apdorojimo darbus galima vykdyti tik esant sausam orui ir, kai dangos paviršiaus temperatūra yra mažiausiai 5°C. Esant žemesnei temperatūrai būtina reikia papildomų priemonių, pavyzdžiui, liepsna pašildyti siūlės šonus.

Rekomenduojamas juostos aukštis yra lygus dangos storiui, juostą glaudžiant prie viršutinės siūlės šono briaunelės. Mažiausias juostos storis yra 15 mm. Grunto sąnaudos priklausomai nuo gamintojo sudaro $\geq 0,03$ l/m kiekvienam dangos storio cm.

Priklausomai nuo bituminės sandarinimo juostos gamintojo galimas ir kitas siūlės sandarinimo būdas. Prieš tiesiant juostą siūlėms sandarinti, siūlės šonus reikia pagruntuoti. Sandarinimo juostą reikia tiesti ant pradžiūvusio, bet dar šiek tiek drėgno grunto. Priklausomai nuo oro sąlygų, reikiamo drėgnumo gruntas būna praėjus 10 – 15 min po gruntavimo. Kiti veiksmai atitinka anksčiau išvardytus tik nėra naudojamas karštas oras siūlei išlydyti. Kai sandarinimo juosta liečiasi su karštu mišiniu, ji lydosi ir sujungimo šonai papildomai susiklijuoja.

Įrengta siūlė turi būti pilnai užpildyta, prisilydžiusi prie kontaktinių paviršių ir lygi su danga, negali būti išspausta.

3.2.1.6 Briaunų formavimas

Jeigu asfalto viršutinis sluoksnis arba asfalto pagrindo-dangos sluoksnis klojamas tarp tokio pat aukščio apvadų (pvz., betono apvadų, betono detalių apvadų), tuomet šių sluoksnių viršaus aukštis turi būti didesnis už apvado aukštį nuo 0,5 iki 1,0 cm. Vienšlaičio nuolydžio dangos atveju tai galioja tik žemesnei briaunai.

Voluojamojo asfalto neatremtos briaunos formuojamos su ne didesniu kaip 2:1 nuolydžiu ir naudojant atitinkamą įrangą lygiai tiesia linija nugremžiamos, o briaunų šonai tolygiai prispaudžiami.

3.2.1.7 Paviršiaus šiurkštinimas

Asfalto viršutiniai sluoksniai privalo turėti pakankamą sukibimą su ratu, priklausomai nuo panaudojimo paskirties.

Papildomos paviršiaus šiurkštinimo priemonės yra taikomos siekiant padidinti pradinį paviršiaus atsparumą slydimui arba šliaužimui. Tai gali būti pasiekama paskleidžiant ir įvoluojant neapvilktą arba riškiu apvilktą 1/3 arba 2/5 frakcijų mineralinę medžiagą.

Mineralinė medžiaga paskleidžiama dar ant karšto paviršiaus, kad voluojant būtų įspaudžiama ir tvirtai prikibtu. Neprikibusi mineralinė medžiaga turi būti pašalinama.

Rekomenduojami orientaciniai skleidžiamos mineralinės medžiagos kiekiai yra:

- 1/3 frakcijos skaldyta mineralinė medžiaga – 0,5–1,0 kg/m²;
- 2/5 frakcijos skaldyta mineralinė medžiaga – 1,0–2,0 kg/m².

3.2.1.8 Leistinieji nuokrypiai

Pakloto sluoksnio nuokrypiai nuo projekte nurodyto pločio neturi būti didesni kaip –5 cm ir +5 cm. Briaunos linija turi būti vizualiai sklandi ir tiesi, o kreivėse – taisyklinga.

Asfalto dangos skersinio nuolydžio nuokrypis nuo reikalaujamo (projektinio) neturi būti didesnis negu $\pm 0,5$ %. Pereinamuosiuose ruožuose, kurių išilginis nuolydis yra mažesnis negu 0,5 %, o skersinis nuolydis mažesnis negu 1,5 %, asfalto dangos skersinio nuolydžio nuokrypis nuo reikalaujamo (projektinio) mažėjimo linkme neturi būti didesnis negu 0,3 %.

Sluoksnių storio atskirosios ir vidurkio vertės negali viršyti nuokrypių ribinių verčių, nurodytų 14 lentelėje.

Lentelė 9. Sluoksnio storio nuokrypių ribinės vertės

Taikymas	Pakloto mažesnio sluoksnio storio nuokrypio ribinės vertės, cm	
	Asfalto viršutinis sluoksnis	Asfalto pagrindo-dangos sluoksnis
Sluoksnio storio ¹⁾ aritmetinio vidurkio vertei	0,4	0,4
Sluoksnio storio atskirajai vertei	0,5	0,5

¹⁾ Skaičiuojant paklotų asfalto pagrindo, asfalto pagrindo-dangos, asfalto apatinio ir asfalto viršutinio sluoksnio storio vidurkio vertes, nepriimamos tokios pakloto sluoksnio storio atskirosios vertės, kurios daugiau kaip 0,5 cm didesnės už projekte (sutartyje) nurodytas. Tokiu atveju skaičiavimui naudojama sluoksnio storio atskiroji vertė, kurią sudaro projekte (sutartyje) nurodyto sluoksnio storio ir 0,5 cm storio suma.“

Žymuo: UL-22-0027-01-TP-BD/S.TS	Lapas	Lapų	Laida
	13	17	0

3.2.1.9 Darbų priėmimas

Užbaigtų darbų priėmimas atliekamas pagal JT ASFALTAS 08 XIII skyriaus nuostatas.

Užbaigtus darbus užsakovas arba techninis prižiūrėtojas turi priimti ne vėliau kaip per 15 darbo dienų po raštiško pranešimo apie juos. Darbų priėmimo terminas pratęsiamas, jeigu iš savo pusės rangovas dar nepateikė darbams įvertinti reikalingų rezultatų pagal sutartyje numatytus medžiagų, medžiagų mišinių bandymus arba paslėptų darbų aktų.

3.2.2 Žvyro danga (pažvyravimas)

Pažvyravimas atliekamas sankryžos zonoje bei šalia nuovažų. Jis įrengiamas iš žvyro mišinių medžiagų fr. 0/22.

Biriųjų medžiagų dangos sluoksniai turi būti rengiami prisilaikant TRA UŽPILDAI 19 ir JT SBR 19 reikalavimų.

3.2.2.1 Leistinieji nuokrypiai

Žvyro dangos sluoksnių aukščiai nuo projektinių neturi nukrypti daugiau kaip ± 3 cm.

Matuojant pagrindo lygumą, prošvaisa po 3 m linuote žvyro ir skaldos pagrindų sluoksniams neturi būti didesnė kaip 20 mm.

Visų tipų pagrindų kiekvieno sluoksnio storis gali būti ne daugiau kaip 15 % mažesnis už projektinį.

3.2.3 Žvyro danga (kelkraščiai)

Apželdinti kelkraščiai įrengiami iš nesurištojo mišinio: 80% skaldos (fr. 11/22), 20% juodžemio su žolių sėklomis. Mišinys yra sumaišomas statybvietyje ir klojamas jau sumaišytas.

Naudojamos mineralinės medžiagos turi atitikti TRA UŽPILDAI 19 ir TRA SBR 19 reikalavimus.

Kelkraščio viršutinio sluoksnio skersinių nuolydžių nuokrypiai nuo projekte nurodytų skersinių nuolydžių neturi skirtis daugiau kaip $\pm 0,5$ %.

Kelkraščio viršutiniam sluoksniui naudojant skaldažolę arba dirvožemį įrengtas ir sutankintas kelkraščio viršutinio sluoksnio paviršius ties dangos ir kelkraščio briauna turi būti $-3,0$ cm žemesnis už dangos paviršių. Leistinasis nuokrypis nuo nurodyto aukščio turi būti ne didesnis kaip $\pm 1,0$ cm.

Įrengto kelkraščio viršutinio sluoksnio plotis neturi nukrypti nuo projekte nurodyto pločio daugiau kaip $-5,0$ cm ir $+10$ cm.

3.2.4 Atsijų danga

Žvyro ir išsijų dangos sluoksniams vartojamos mineralinės medžiagos turi atitikti TRA UŽPILDAI 19 ir TRA SBR 19 reikalavimus.

Įrengus dangas po pirmojo šalčio sezono viršutinė išsijų danga turi būti atnaujinta.

Atbridoje supilamas kvarcinis smėlis turi būti neužterštas, pilkšvos arba baltos spalvos. Jame vyrauja 0,1–0,4 mm skersmens grūdėliai (vid. 85 %), kvarco yra iki 98%.

3.3 BORDIŪRAI

3.3.1 Įvadas

Projekte numatoma naudoti:

- betoninius bordiūrus 100x8x20 cm.

3.3.2 Įrengimas

Bordiūrai statomi iš gatavų elementų ant betoninio pagrindo. Betono storis po bordiūrais turi būti nemažiau 20 cm storio po gatvės bordiūrais ir 20 cm po vejų bordiūrais. Betono stipris po betoniniais gatvės ir vejų bordiūrais turi būti ne mažesnis nei betono C12/15. Betono pagrindas po rengiamais bordiūrais nurodytas atskirai pateikiamuose bordiūrų įrengimo elementuose.

Bordiūrai turi būti taisyklingi, lygūs ir prieš pradėdant klojimo darbus, techninio prižiūrėtojo patikrinti ir aprobuti. Bordiūrai gaminami 1,0 m ilgio, tais atvejais kai reikiamas ilgis nesiekia 1,0 m, bordiūrai aptašomi rankiniu būdu. Posūkio spinduliuose bordiūrai rengiami iš gatavų lenktų elementų, kurių ilgis 0,8-1,0 m. Nesant galimybei pasinaudoti vientaisiais elementais bordiūrus reikia supjaustyti į 3 dalis ir juos sujungti be tarpo, sujungimuose išpjaunant vidinę bordiūro dalį. Įrengiant bordiūrus iš vientisų gatavų elementų galimas tarpas iki 3 mm.

Viršutinius asfalto sluoksnius įrengti prie bordiūrų rekomenduojame kartu prilydomomis bituminėmis juostomis siūlėms sandarinti. Juostos elastingumas ~ 20%.

Išilginių ir skersinių prijungčių sandarintų siūlių plotis turi būti: mažiausiai 15 mm, sandarintos siūlės gylis per visą sluoksnio storį.

Siūlės įrengimo kontakto vieta turi būti sausa, švari ir turi būti padengta atitinkamu gruntu. Gruntą reikia tolygiai užtepti arba užpurkšti ir palikti išdžiūti mažiausiai 30 min. priklausomai nuo oro sąlygų. Nukerpamas reikalingas juostos ilgis.

Žymuo:	Lapas	Lapų	Laida
UL-22-0027-01-TP-BD/S.TS	14	17	0

Esant reikalui juosta suduriama priglaudžiant. Propano dujų degikliu išlydoma viena siūlės sandarinančios juostos pusė ir tinkamu įrankiu (glaistykle, plokščia mente) ji prispaudžiama prie siūlės šono. Išlydyti juostos pusę liepsna yra būtina, nes priešingu atveju juosta tinkamai neprilips ir nebus pasiektas siūlės sandarinimo poveikis.

3.3.3 Medžiagos

Naujiems betoniniams bordiūrams taikomi šie reikalavimai: gatvės bordiūrų stipris lenkiant nemažesnis kaip 4,0 MPa, atsparumas dilimui iki 20 mm, vandens įgėrimas iki 6%, atsparumas šalčiui iki 1,0 kg/m² (masės nuostoliai). Vejos bordiūrų stipris lenkiant nemažesnis kaip 2,8 MPa, atsparumas dilimui iki 20 mm, vandens įgėrimas iki 6%, atsparumas šalčiui iki 1,0 kg/m² (masės nuostoliai).

Betoniniai bordiūrai turi atitikti standarto LST EN 1340:2003 ir techninių reikalavimų aprašo TRA TRINKELĖS 14 XIV skyriaus reikalavimus.

3.3.4 Leistini nuokrypiai

Bordiūrai turi būti įrengti pagal projekte nurodytą paviršiaus aukštį ir padėtį plane. Jų viršaus aukščių nuokrypiai nuo projektinių aukščių ir padėties plane nuokrypiai nuo atskaitos ašių neturi būti didesni kaip ± 2,0 cm. Tarpusavio viršutinio ir priekinio paviršiaus nuokrypiai siūlės vietoje neturi būti didesni kaip 2,0 mm.

3.3.5 Tinkamumas ir atitiktis

Įrodant tinkamumą betoniniams bordiūrams pateikiami šie duomenys:

- statybos produkto rūšis;
- gamintojo pavadinimas ir adresas;
- forma ir gaminimo matmenys;
- atsparumo atmosferos poveikiui klasė;
- lenkiamojo stiprio klasė;
- atsparumo dilinimui klasė.

4. TS 04 EISMO ORGANIZAVIMO DARBAI

4.1 KELIO ŽENKLAI

Kelio ženklai ir jų simbolių spalvos turi atitikti kelio ženklų įrengimo ir vertikaliojo ženklinimo taisyklėse išdėstytus reikalavimus ir LST EN 12899-1:2008 - LST EN 12899-5:2008 reikalavimus.

Tipinių kelio ženklų dydžio grupė – 1.

Ženklai turi būti gaminami su šviesą atspindinčiu paviršiumi. Visi ženklai ir jų detalės turi būti pagaminti iš nerūdijančių medžiagų arba padengti antikorozinium sluoksniu, atitinkančiu standartų reikalavimus. Ženklų korpusai, jų antroji pusė ir visos ženklų tvirtinimo detalės turi būti tamsiai pilkos spalvos RAL 7022 arba panašaus atspalvio.

Tipinių I grupės dydžio kelio ženklų skydai tvirtinami prie cinkuoto metalinio vamzdžio atramos d76,1 mm, pastatytos ant betono C25/30 pagrindo taip, kad apatinė kelio ženklo skydo atrama būtų ne mažesniame nei 2,25 m aukštyje.

Ant paruošto dydžio skydo priekinės dalies klijuojama šviesą atspindinti plėvelė. Kitoje ženklo pusėje arba prie ženklo pritvirtintoje specialioje lentelėje turi būti pateikta:

- Ženklus pagaminusios įmonės prekės ženklas;
- Pagaminimo data;
- Minėto standarto žymuo.

Ženklų naudojimo garantijos laikas 2 metai. Ženklų su šviesą atspindinčiu paviršiumi garantijos laikas nustatomas pagal šviesą atspindinčių medžiagų naudojimo garantijos laiką.

5. TS 05 KITI DARBAI

5.1 ŠULINIŲ LIUKAI

Projekte numatoma sutvarkyti esamų komunikacijų šulinių viršutinę dalį. Reikalinga pakelti / nužeminti esamus šulinių liukus į naują projektinę padėtį, pakeičiant šulinių liukus ir dangčius:

- Važiuojamosios dalies zonose pakeisti į paprastus ketinius, pritaikytus 40 t apkrovoms;
- Pėsčiųjų zonose pakeisti į paprastus ketinius, pritaikytus 25 t apkrovoms;
- Vejų zonose pakeisti į paprastus ketinius, pritaikytus 12 t apkrovoms.

Žymuo:	Lapas	Lapų	Laida
UL-22-0027-01-TP-BD/S.TS	15	17	0

Jeigu reikalinga šulinių projektinę padėtį keisti 10 cm ir daugiau, tai darbus reikia atlikti nuimant / keičiant / pridėdant reikiamo storio šulinių žiedus. Sandūras tarp žiedų užtepti C20/25 markės betonu.
 Betonas turi atitikti LST EN 206:2013 +A1:2017 reikalavimus.

5.2 APSAUGINIAI VAMZDŽIAI

Projekte numatoma apgaubti telekomunikacijų kabelius apsauginiais vamzdžiais patenkančius po projektuojamomis kietosiomis dangomis bei šlaitais.

Tranšėjų kasimas - vykdomas rankiniu - mechanizuotu būdu: Prieš pradėdant kasti, esant požeminiams kabeliams, reikia patikslinti kabelio vietą ir gylį (atkasant kastuvais ir dalyvaujant kabelių eksploatuojantiems darbuotojams), pastatyti laikinus aptvarus, nurodančius žemės kasimo mašinų darbo ribas.

Žemės darbų atlikimo metu, pastebėjus plane nepažymėtus kabelius, vamzdžius, požeminius statinius, sprogmenis, būtina sustabdyti darbą, kol bus išsiaiškintas rastų statinių pobūdis ir gautas atitinkamų organizacijų leidimas tęsti darbus.

Įrengus kabelių apsaugą statybinės organizacijos atstovai kartu su užsakovo technine priežiūra vedančiu inžinieriumi patikrina trasą, suslato dengtų darbų aktą. Padaromos komunikacijų geodezinės nuotraukos.

Atliekamas dalinis kabelio užpylimas ne mažesniu kaip 10 cm storio sluoksniu, Gruntas sutankinamas 20-30 cm sluoksniais mažosios mechanizacijos priemonėmis, sutankinimo koeficientas 0,98. Klojant kabelius per laukus, užpilta tranšėja netankinama.

Lentelė 10. Apsauginių vamzdžių techniniai reikalavimai

Techniniai parametrai ir reikalavimai	Dydis, sąlyga
Gaminio sertifikavimas	Sertifikuotas telekomunikacijų / elektros kabelių kanalizacijai
Vamzdis pagamintas iš plastiko	PP, PE, HDPE
Vamzdžių gabaritiniai matmenys	Pagal 1 lentelę
Vamzdžio išorinė sienelė	lygi (surenkamas futliaras); gofruota (vamzdis)
Vamzdžio vidinė sienelė	Lygi
Vamzdžio vidinio skersmens ir kabelio su daugiavielėmis gyslomis skersmens santykis	≥1,5 (kai vamzdžio ilgis < 35 m.) ≥1,85 (kai vamzdžio ilgis ≥ 35 m.)
Plastikinių vamzdžių charakteristikos:	
Tankis	800-960 kg/m ³
Elastingumo modulis	≥750 MPa
Mechaninis atsparumas	≥750 N
Lydimosi indeksas	0,15÷0,5 g/10 min
Darbo temperatūra	-20 ÷ +75 °C
Atsparumas agresyviai aplinkai	Atsparūs daugumai rūgščių ir šarmų
Vamzdžių įrengimui reikalingas smėlio paklotas:	
Tarnavimo laikas	≥ 40 metai
Garantinis laikas	≥ 5 metai

Lentelė 11. Apsauginių vamzdžių gabaritiniai matmenys

Techniniai parametrai ir reikalavimai	Dydis, sąlyga
Išorinis vamzdžio skersmuo, mm	110
Vamzdžio ilgis, m	3 (12)*
Vamzdžio sienelės storis ≥, mm	7,8
Minimalus vidinis vamzdžio skersmuo, mm	91

* lankstūs vamzdžiai pateikiami ritėse suvynioti netrumpesni kaip 50 metrų su įtraukimo virve.

Lentelė 12. Kabelių signalinės juostos techniniai reikalavimai

Techniniai parametrai ir reikalavimai	Dydis, sąlyga
Pagaminta iš polietileno	PE
Spalva	Geltona
Skirta naudoti	Žemėje
Aplinkos temperatūra	-35 ... +35 °C
Pakavimo kiekis	≥ 50 m
Juostos storis	≥ 0,5 mm
Juostos plotis	250 mm
Ant juostos turi būti juodos spalvos užrašas:	"Dėmesio! Kabelis"
Tarnavimo laikas	≥ 40 metai

Žymuo:	Lapas	Lapų	Laida
	UL-22-0027-01-TP-BD/S.TS	16	17

6. TS 06 DARBŲ SAUGA

Visais darbo saugos klausimais būtina vadovautis „Darboviečių įrengimo statybvietėse nuostatomis“ Nr. A1-22/D1-34; DT 5-00 „Saugos ir sveikatos taisyklės statyboje“; STR 1.06.01:2016 „Statybos darbai. Statinio statybos priežiūra“ bei kitais veikiančiais darbo saugos dokumentais.

Prieš pradėdant vykdyti darbus darbininkams pravedamas instruktažas, darbininkai aprūpinami darbiniais rūbais, avalyne, šalmais, apsauginiais diržais ir kita būtina įranga. darbams būtina išduoti paskyrą-leidimą.

Radus darbo brėžiniuose nepažymėtų požeminių komunikacijų, negalima kasti žemės, kol nebus gautas iš organizacijos, kuriai priklauso rasta komunikacija, raštiškas leidimas.

Neleidžiama kasti šlapių smėlio, lioso arba piltinių gruntų, nesutvirtinant iškasos sienelių. Statybos vadovas privalo nuolat kontroliuoti darbus kasant labai drėgnus ir šlapius gruntus, nes keičiantis grunto drėgnumui, keičiasi ir grunto natūralaus byrėjimo kampas, todėl iškasos šlaitas gali nuslinkti ir užgriūti iškasoje dirbančius žmones. Statybos vadovas prieš kiekvieną pamainą privalo apžiūrėti iškasą ir nustatyti grunto būseną. Reikalui esant, jis turi imtis priemonių apsaugoti darbininkus nuo galimų nelaimingų atsitikimų darbo metu.

Prieš keliant, kiekvienas elementas turi būti apžiūrėtas ir atitinkamai paruoštas. Apžiūros metu tikrinamas elemento markiravimas, užkabinimo elementų stovis, įtvirtinimas projektinėje padėtyje.

Keliant nestandartinius krūvius, kurie neturi kėlimo kilpų, skylių ar žymų, nurodančių jų kabinimo vietas, darbams tiesiogiai vadovauja darbų vadovas.

Naudojami nuimami kabinimo įtaisai turi būti inventoriniai.

Nuimami kabinimo įtaisai turi būti paženklinėti, nurodyta jų keliamoji galia, išbandymo data.

Galimos pavojingų veiksmų zonos turi būti pažymėtos įspėjamaisiais ženklais. Ėjimo į darbo vietą ir darbo vietoje esantys takai įrengiami ne siauresni 0,6 m. Takai ir darbo vietos esančios 1,3 m ir didesniame aukštyje aptveriamos laikiniais aptvarais. Takuose su didesniu 20° nuolydžiu įrengiamos kopėčios su aptvarais arba trapus. Jei aptvarų nėra, naudojami saugos diržai. Keliai, takai ir darbo vietos, kur vyksta montavimo - demontavimo darbai, apšviečiamos ne mažiau kaip 30 lx, neužgriozdinti, nuolat valomi. Nulipimui į tranšėjas, daubas ir išlipimui iš jų būtina įrengti lipynes su turėklais.

Statinio konstrukcijų (bordiūrų, stulpų, vamzdinių, dangų ir pan.) ardymo-demontavimo vietos turi būti atitvertos signaliniu aptvėrimu ne mažiau 5 m nutolusiu nuo ardomų konstruktyvų kraštinių ribų.

Suvirinimo aparatai, elektros kabeliai, dujų žarnos, balionai, elektrinių suvirinimo aparatų prijungimo prie srovės šaltinio įrenginiai turi būti techniškai tvarkingi ir saugūs. Suvirinimo elektra aparatus prie srovės šaltinio gali prijungti tik elektrikas arba pats suvirintojas, jei jis turi atitinkamą kvalifikaciją ir atsakingų asmenų leidimą. atlikti suvirinimo darbus aukštyje leidžiama tik nuo pastolių arba bokštelių.

Prie demontavimo darbų naudojant elektrinius įrankius (gražtus, pjūklus ir t.t.), jie turi būti techniškai tvarkingi. Elektriniai įrankiai turi būti apsaugoti iš išorės taip, kad į juos nepatektų kiti kūnai, vanduo, kad žmogus neprisiliestų prie jų dalių, kuriomis teka elektros srovė. Įrankiai klase turi atitikti jų naudojimo sąlygas (lauke, pavojingose ir labai pavojingose patalpose).

Statybos objekte įrengiamos buitinės patalpos, tualetai, prausyklos (pailsėti, pavalgyti, persirengti, nusiprausti ir t.t.)

Buitinėse patalpose sukomplektuojama pirmosios medicinos pagalbos vaistinė. Objekte turi būti pirminės gaisro gesinimo priemonės, sukomplektuotos pagal galiojančias normas.

Žymuo:	Lapas	Lapų	Laida
UL-22-0027-01-TP-BD/S.TS	17	17	0

SĄNAUDŲ KIEKIŲ ŽINIARAŠTIS
(Draugystės g.)

Eil. Nr.	Pavadinimas ir techninės charakteristikos	Žymuo	Mato vienetas	Kiekis	Pastabos
1.	Paruošiamieji ir ardymo darbai				
1.1.	Gatvės ašinės linijos nužymėjimas trasoje	TS 01	m	468,0	
1.2.	Krūmų / gyvatvorių kirtimas ir smulkinimas	TS 01	m ²	260,0	
1.3.	Kelio ženklų skydų demontavimas nuo vienstiebių atramų rankiniu būdu	TS 01	vnt.	1	
1.4.	Kelio ženklų metalinių atramų su betono pamatu demontavimas rankiniu būdu	TS 01	vnt.	1	
1.5.	Šulinių liukų demontavimas	TS 01	vnt.	2	
1.6.	Požeminių komunikacijų žymėjimo stulpelių demontavimas, išsaugant medžiagas	TS 01	vnt.	3	
1.7.	Asfalto dangos demontavimas	TS 01	m ²	20,0	
1.8.	Riedulių perštūmimas mechanizuotu būdu	TS 01	vnt.	1	
1.9.	Statybinių atliekų mechanizuotas pakrovimas ir išvežimas Rangovo pasirinktu atstumu utilizavimui	TS 01	t	9,15	
2.	Žemės sankasos įrengimo darbai				
2.1.	Žemės darbai				
2.1.1.	Dirvožemio kasimas ekskavatoriais, pakrovimas į autosavivarčius ir vežimas Rangovo pasirinktu atstumu sandėliavimui	TS 02	m ³	200,0	
2.1.2.	Dirvožemio sijojimas atskiriant šiukšles	TS 02	m ³	200,0	
2.1.3.	Dirvožemio kasimas (šiukšlės), pakrovimas į autosavivarčius ir išvežimas Rangovo pasirinktu atstumu į išlykį	TS 02	m ³	20,0	
2.1.4.	Grunto kasimas mechanizuotu būdu, pakrovimas į autosavivarčius ir išvežimas Rangovo pasirinktu atstumu į išlykį	TS 02	m ³	2070,0	
2.1.5.	Sankasos planiravimas	TS 02	m ²	3820,0	
2.1.6.	Grunto sutankinimas	TS 02	m ³	1340,0	
2.1.7.	Plotų ir šlaitų planiravimas	TS 02	m ²	1800,0	
2.1.8.	Dirvožemio kasimas, pakrovimas į autosavivarčius ir atvežimas į statybos darbų aikštelę iš sandėliavimo vietos (esamos medžiagos vejos atstatymui)	TS 02	m ³	180,0	
2.1.9.	Plotų ir šlaitų sutvarkymas, užpilant iki 10 cm storio dirvožemio sluoksniu ir užsėjant vejos sėklomis	TS 02	m ²	1800,0	
3.	Dangų konstrukcijų įrengimo darbai				
3.1.	Važiuojamoji dalis ir nuovažos (pilna asfalto dangos konstrukcija)				
3.1.1.	35 cm storio apsauginio šalčiui atsparaus sluoksniu iš nesurišto mineralinio medžiagų mišinio įrengimas	TS 03	m ³	1245,0	
3.1.2.	15 cm storio skaldos pagrindo sluoksniu iš nesurišto mineralinio medžiagų mišinio (fr. 0/45)	TS 03	m ²	3355,0	
3.1.3.	5,0 cm storio asfalto dangos sluoksniu iš mišinio SA 16-d V6000 tipas C įrengimas	TS 03	m ²	2230,0	
3.2.	Kelkraštis				

0	2022-08	Statybos leidimui ir konkursui			
Laida	Išleidimo data	Laidos statusas. Keitimo priežastis (jei taikoma)			
Kval. patv. dok. Nr.	III URBANLINE Liepkalnio g. 85, LT-02120 Vilnius; Tel. Nr.: 8 699 19380; Įmonės kodas: 300149157		Statinio projekto pavadinimas DRAUGYSTĖS G. CIRKLIŠKIO K., CIRKLIŠKIO SEN., ŠVENČIONIŲ R. SAV., KAPITALINIO REMONTO PROJEKTAS		
			Statinio numeris ir pavadinimas 01 SUSISIEKIMO KOMUNIKACIJOS: gatvės (Draugystės g.)		
25326	SPV	V. Aleksandrovas	Dokumento pavadinimas: SĄNAUDŲ KIEKIŲ ŽINIARAŠTIS		Laida
29450	SPDV S	V. Aleksandrovas			0
	PI	V. Puzonas			
LT	Statytojas ir (arba) Užsakovas ŠVENČIONIŲ RAJONO SAVIVALDYBĖ / ŠVENČIONIŲ RAJONO SAVIVALDYBĖS ADMINISTRACIJA		Dokumento žymuo UL-22-0027-01-TP-BD/S.SKŽ		Lapas 1
				Lapų 3	

Eil. Nr.	Pavadinimas ir techninės charakteristikos	Žymuo	Mato vienetas	Kiekis	Pastabos
3.2.1.	6 cm storio apželdinto kelkraščio iš mišinio: 80 % skaldos (fr. 11/22), 20 % juodžemio su žolės sėklomis	TS 03	m ²	872,0	
3.3.	Kiti dangų konstrukcijos įrengimo darbai				
3.3.1.	Asfaltbetonio dangos išilginės siūlės įrengimas klojant „karštas prie šalto“	TS 03	m	180,0	
3.3.2.	Prijungčių (sandinimo siūlių) įrengimas	TS 03	m	6,0	Ties bortais, šuliniais, trapukais, betono danga
3.3.3.	Pažyviravimas sankryžų ir nuovažų zonose	TS 03	m ³	6,0	
4.	Eismo organizavimo darbai				
4.1.	Kelio ženklų įrengimas				
4.1.1.	Kelio ženklų viestiebių metalinių atramų (d = 76,1 mm) ant monolitinių betoninių pamatų pastatymas	TS 04	vnt.	4	
4.1.2.	Kelio ženklų skydų montavimas prie viestiebių atramų rankiniu būdu (1 dydžio)	TS 04	vnt.	5	
5.	Kiti darbai				
5.1.	Šulinio remontas, atstatant viršutinę dalį nuo perdangos, pritaikymas prie rekonstruotos dangos aukščio	TS 05	kompl.	2	
5.2.	Šulinio seno dangčio pakeitimas į ketinį „plaukiojančio“ tipo dangtį 40 t apkrovai, su mechaniniu užraktu, su užrašu ir logotipu, montavimas	TS 05	vnt.	2	
5.3.	Sudedamų apsaugos vamzdžių HDPE d110 montavimas ant esamų kabelių	TS 05	m	332,0	
5.4.	Požeminių komunikacijų žymėjimo stulpelių atstatymas	TS 05	vnt.	3	

ŠANAUDŲ KIEKIŲ ŽINIARAŠTIS
(Valstybinės reikšmės rajoninis kelias Nr. 4425 Cirkliškis – Vaiškūnai)

Eil. Nr.	Pavadinimas ir techninės charakteristikos	Žymuo	Mato vienetas	Kiekis	Pastabos
1.	Paruošiamieji ir ardymo darbai				
1.1.	Gatvės ašinės linijos nužymėjimas trasoje	TS 01	m	5,0	
1.2.	Kelio ženklų skydų demontavimas nuo viestiebių atramų rankiniu būdu	TS 01	vnt.	1	
1.3.	Kelio ženklų metalinių atramų su betono pamatu demontavimas rankiniu būdu	TS 01	vnt.	1	
1.4.	Asfalto dangos demontavimas	TS 01	m ²	38,0	
1.5.	Statybinių atliekų mechanizuotas pakrovimas ir išvežimas Rangovo pasirinktu atstumu utilizavimui	TS 01	t	5,32	
2.	Žemės sankasos įrengimo darbai				
2.1.	Žemės darbai				
2.1.1.	Dirvožemio kasimas ekskavatoriais, pakrovimas į autosavivarčius ir vežimas Rangovo pasirinktu atstumu sandėliavimui	TS 02	m ³	2,0	
2.1.2.	Dirvožemio sijojimas atskiriant šiukšles	TS 02	m ³	1,0	
2.1.3.	Dirvožemio kasimas (šiukšlės), pakrovimas į autosavivarčius ir išvežimas Rangovo pasirinktu atstumu į išlykį	TS 02	m ³	1,0	
2.1.4.	Grunto kasimas mechanizuotu būdu, pakrovimas į autosavivarčius ir išvežimas Rangovo pasirinktu atstumu į išlykį	TS 02	m ³	27,0	
2.1.5.	Sankasos planiravimas	TS 02	m ²	65,0	
2.1.6.	Grunto sutankinimas	TS 02	m ³	30,0	
2.1.7.	Plotų ir šlaitų planiravimas	TS 02	m ²	10,0	
2.1.8.	Dirvožemio kasimas, pakrovimas į autosavivarčius ir atvežimas į statybos darbų aikštelę iš sandėliavimo vietos (esamos medžiagos vejos atstatymui)	TS 02	m ³	1,0	
2.1.9.	Plotų ir šlaitų sutvarkymas, užpilant iki 10 cm storio dirvožemio sluoksniu ir užsėjant vejos sėklomis	TS 02	m ²	10,0	

Žymuo: UL-22-0027-01-TP-BD/S.SKŽ	Lapas	Lapų	Laida
	2	3	0

Eil. Nr.	Pavadinimas ir techninės charakteristikos	Žymuo	Mato vienetas	Kiekis	Pastabos
3.	Dangų konstrukcijų įrengimo darbai				
3.1.	Važiuojamoji dalis ir nuvažos (pilna asfalto dangos konstrukcija)				
3.1.1.	35 cm storio apsauginio šalčiui atsparaus sluoksnio iš nesurišto mineralinio medžiagų mišinio įrengimas	TS 03	m ³	20,0	
3.1.2.	15 cm storio skaldos pagrindo sluoksnio iš nesurišto mineralinio medžiagų mišinio (fr. 0/45)	TS 03	m ²	43,0	
3.1.3.	5,0 cm storio asfalto dangos sluoksnio iš mišinio SA 16-d V6000 tipas C įrengimas	TS 03	m ²	36,0	
3.2.	Šaligatvis (pilna asfalto dangos konstrukcija)				
3.2.1.	17 cm storio apsauginio šalčiui atsparaus sluoksnio iš nesurišto mineralinio medžiagų mišinio įrengimas	TS 04	m ³	1,0	
3.2.2.	20 cm storio skaldos pagrindo sluoksnio iš nesurišto mineralinio medžiagų mišinio (fr. 0/45)	TS 04	m ²	6,0	
3.2.3.	8 cm storio asfalto pagrindo-dangos sluoksnio iš mišinio AC 16 PD įrengimas	TS 04	m ²	6,0	
4.	Kelkraštis				
4.1.	6 cm storio apželdinto kelkraščio iš mišinio: 80 % skaldos (fr. 11/22), 20 % juodžemio su žolės sėklomis	TS 03	m ²	12,0	
5.	Bordiūrai				
5.1.	Betoninių bordiūrų 100x8x20 cm ant C12/15 markės betono pagrindo įrengimas	TS 04	m	9,0	
6.	Kiti dangų konstrukcijos įrengimo darbai				
6.1.	Asfaltbetonio dangos išilginės siūlės įrengimas klojant „karštas prie šalto“	TS 03	m	14,0	
7.	Eismo organizavimo darbai				
7.1.	Kelio ženklų įrengimas				
7.1.1.	Kelio ženklų viestiebių metalinių atramų (d = 76,1 mm) ant monolitinių betoninių pamatų pastatymas	TS 04	vnt.	4	
7.1.2.	Kelio ženklų skydų montavimas prie viestiebių atramų rankiniu būdu (1 dydžio)	TS 04	vnt.	2	
8.	Kiti darbai				
8.1.	Sudedamų apsaugos vamzdžių HDPE d110 montavimas ant esamų kabelių	TS 05	m	9,0	

Pastaba: sąnaudų žiniaraštis parengtas pagal sustambintus sąnaudų rodiklius.

Žymuo:	Lapas	Lapų	Laida
	3	3	0

PRITARIMŲ IR SUDERINIMŲ SĄRAŠAS

Eil. Nr.	Organizacija	Atstovas	Suderintas dokumentas	Data
1.	AB „ESO“	Inžinierius Povilas Aglinskas	Situacijos planas, Dangų, eismo organizavimo ir nužymėjimo planas, Išilginis profilis, Dangos konstrukcijos skersinis profilis	Suderinta 2022-09-16
2.	AB „Telia Lietuva“	Inžinierius Robertas Kurpis	Situacijos planas, Dangų, eismo organizavimo ir nužymėjimo planas	Suderinta 2022-09-15
3.	Vilniaus apskrities VPK kelių policijos skyrius	Skyriaus viršininkas Dainius Šalomska	Situacijos planas, Dangų, eismo organizavimo ir nužymėjimo planas	Suderinta 2022-09-14
4.	VĮ Lietuvos automobilių kelių direkcija	Transporto infrastruktūros planavimo ir inovacijų departamento direktorius Aivaras Vilkelis	Situacijos planas, Dangų, eismo organizavimo ir nužymėjimo planas, Išilginis profilis, Dangos konstrukcijos skersinis profilis	Suderinta 2022-10-14
5.	UAB „Vilniaus vandenys“	Projektų derinimo inžinierė Daina Puidokaitė	Situacijos planas, Dangų, eismo organizavimo ir nužymėjimo planas, Išilginis profilis, Dangos konstrukcijos skersinis profilis	Suderinta 2022-10-20

0	2022-08	Statybos leidimui ir konkursui		
<i>Laida</i>	<i>Išleidimo data</i>	<i>Laidos statusas. Keitimo priežastis (jei taikoma)</i>		
<i>Kval. patv. dok. Nr.</i>	III URBANLINE Liepkalnio g. 85, LT-02120 Vilnius; Tel. Nr.: 8 699 19380; Įmonės kodas: 300149157		<i>Statinio projekto pavadinimas</i> DRAUGYSTĖS G. CIRKLIŠKIO K., CIRKLIŠKIO SEN., ŠVENČIONIŲ R. SAV., KAPITALINIO REMONTO PROJEKTAS	
			<i>Statinio numeris ir pavadinimas</i> 01 SUSISIEKIMO KOMUNIKACIJOS: gatvės (Draugystės g.)	
25326	SPV	V. Aleksandrovas		
			<i>Dokumento pavadinimas:</i> PRITARIMŲ IR SUDERINIMŲ SĄRAŠAS	<i>Laida</i> 0
LT	<i>Statytojas ir (arba) Užsakovas</i> ŠVENČIONIŲ RAJONO SAVIVALDYBĖ / ŠVENČIONIŲ RAJONO SAVIVALDYBĖS ADMINISTRACIJA		<i>Dokumento žymuo</i> UL-22-0027-01-TP-BD/S.PSS	<i>Lapas</i> 1
				<i>Lapų</i> 1

BENDROSIOS DALIES / SUSISIEKIMO DALIES PRIEDAI I



STATINIO PROJEKTAVIMO UŽDUOTIS

I. BENDRA INFORMACIJA



1. **Statytojas:** Švenčionių rajono savivaldybė, įstaigos kodas 111108284, Vilniaus g. 19 LT-18116 Švenčionys;
2. **Projekto pavadinimas:** Draugystės g. Cirkliščio k., Cirkliščio sen., Švenčionių r. sav., kapitalinio remonto projektas;
3. **Projekto adresas:** Draugystės g., Cirkliščio k., Cirkliščio sen. Švenčionių r. sav.;
4. **Statybos rūšis:** Statinio kapitalinis remontas;
5. **Statinio kategorija:** Neypatingas statinys;
6. **Statinio projekto rengimo etapas:** Statinio kapitalinio remonto techninis projektas;
7. **Statinių grupės sudėtis:** 01 Susisiekimo komunikacijos: gatvės (Draugystės g.).

II. PROJEKTAVIMO DARBŲ APIMTYS

8. **Statinio projekte taikoma teisė ir normatyviniai dokumentai:**
 - LR Statybos įstatymas;
 - Statybos techninis reglamentas STR 1.04.04:2017 „Statinio projektavimas, projekto ekspertizė“;
 - Kelių techninis reglamentas KTR 1.01:2008 „Automobilių keliai“;
 - Statybos techninis reglamentas STR 2.06.04:2014 „Gatvės ir vietinės reikšmės keliai. Bendrieji reikalavimai“;
 - Automobilių kelių standartizuotų dangų konstrukcijų projektavimo taisyklėmis KPT SDK 19;
 - Automobilių kelių dangų iš minkšto asfalto sluoksnių įrengimo metodiniai nurodymai, MN MAS 15.
9. **Esami statinių duomenys:**
 - Draugystės g.:
 - Gatvės kategorija – D_S;
 - Gatvės atkarpos pradžia – sankryža su Pušų g. (Valstybinės reikšmės rajoninis kelias Nr. 4425);
 - Gatvės atkarpos pabaiga – ties žemės sklypu unik. Nr. 4400-3998-8726 (X=6112189,90; Y=636239,94);
 - Gatvės atkarpos ilgis – apie 0,464 km (tikslinti projektavimo metu);
 - Važiuojamoji dalis – žvyro danga, esamas dangos plotis vyrauja 3,50-5,50 m;
10. **Projektuojamų statinių duomenys:**
 - Suprojektuoti gatvę, numatant važiuojamąją dalį iš asfalto dangos konstrukciją Pagal KPT SDK 19 ir MN MAS 15 (5 cm storio minkštojo asfalto sluoksnis, 15 cm storio skaldos pagrindo sluoksnis, 35 cm storio apsauginis šalčiui atsparus sluoksnis); Projektuojamos gatvės kategorija – D_S; Gatvės važiuojamosios dalies plotis – 4,5 m;
 - Numatyti nuovažų į aplinkines teritorijas įrengimą iš asfalto dangos, suformuojant posūkių spindulius;
 - Numatyti būtinas eismo saugumo ir reguliavimo inžinerines priemones (tikslinti projektavimo metu);
 - Numatyti požeminių inžinerinių tinklų šulinių ir perdangų sutvarkymą, pakėlimą į projekcinį aukštį (tikslinti projektavimo metu);
 - Numatyti paviršinio vandens šalinimą grioviais arba esamu paviršiumi į vejos plotus;
 - Numatyti pralaidų įrengimą (tikslinti projektavimo metu);
 - Esant poreikiui, numatyti į darbų vykdymo zoną patenkančių želdinių šalinimą / persodinimą;
 - Esant poreikiui, numatyti į darbų vykdymo zoną patenkančių inžinerinių tinklų sutvarkymą;
 - Numatyti darbų vykdymo zonos sutvarkymą pagal privalomų normatyvinių dokumentų reikalavimus.

11. Nurodymai statinio projekto dokumentų komplektavimui, įforminimui; dokumentų komplektų skaičius, tame tarpe kompiuterinėje laikmenoje ir t.t.: statinio projektus parengti 3 (trimis) egzemplioriais: 2 (du) egzempliorius popierinio varianto ir 1 (viena) kompiuterinės laikmenos su projekto kopijomis

Statytojas

 _____	_____
Vardas, pavardė	Vardas, pavardė
 _____	_____
Parašas	Parašas
_____	_____
Data	Data



Pagrindinis Paslaugos

ADOC dokumentai



[] ADOC dokumentas

- Turinys
- Metaduomenys
- Parašai
- Tikrinimas

Pavadinimas: Švenčionių rajono savivaldybės, Cirklišio sen., Cirklišio k., Draugystės g. (Nr.2.4) kapitalini...

Rinkmena: 2022 09 08 U_Švenčionių rsa, ŠVENČIONYS CIRKLIŠKIS DRAUGYSTES G..adoc (ADOC-V1.0, GeDOC)

Dokumento metaduomenys

SIGNABLE METADATA

Metadata for describing content of e-document

	Title of e-document	Document sort	Signatures
	Švenčionių rajono savivaldybės, Cirklišio sen., Cirklišio k., Draugystės g. (Nr.2.4) kapitalinio remonto projekto parengimas	Terminuota	

Authors

	Status	Author	Code	Address	Signatures
	Legal entity	Švenčionių rajono savivaldybės administracija	188766722	Vilniaus g. 19, 18116 Švenčionys	

Document creation

	Date of creation	Signatures
	07/09/2022 10:05:20	

Registrations of a document

Registrations of a document

	Date of registration	Document registration No.	Code of the entity	Signatures								
	08/09/2022 06:50:39	J-566	18876672 2									
<h4>Employee who registered the document</h4> <table border="1"> <thead> <tr> <th></th> <th>First name and last name</th> <th>Position</th> <th>Structural subdivision</th> </tr> </thead> <tbody> <tr> <td></td> <td>Nijolė Stuglienė</td> <td>Vyriausioji specialistė</td> <td>Administracijos direktorius</td> </tr> </tbody> </table>						First name and last name	Position	Structural subdivision		Nijolė Stuglienė	Vyriausioji specialistė	Administracijos direktorius
	First name and last name	Position	Structural subdivision									
	Nijolė Stuglienė	Vyriausioji specialistė	Administracijos direktorius									

UNSIGNABLE METADATA

Metadata for e-document usage

Technical information

	ID of the e-document specification	Group of the electronic document	Name and version of DMS	Signatures
	ADOC-V1.0	GeDOC	Elpako v.20220824.3	

Location of e-document

	Storage location	Signatures		
	<h5>Indexes of the case (volume)</h5> <table border="1"> <thead> <tr> <th>Index of the case (volume)</th> </tr> </thead> <tbody> <tr> <td>8.5 E</td> </tr> </tbody> </table>	Index of the case (volume)	8.5 E	
Index of the case (volume)				
8.5 E				

[Grįžti į paslaugos pagrindinį puslapį](#)



Pagrindinis Paslaugos

ADOC dokumentai



[] **ADOC dokumentas**

- Turinys
- Metaduomenys
- Parašai
- Tikrinimas

Pavadinimas: Švenčionių rajono savivaldybės, Cirklišio sen., Cirklišio k., Draugystės g. (Nr.2.4) kapitalini...
 Rinkmena: 2022 09 08 U_Švenčionių rsa, ŠVENČIONYS CIRKLIŠKIS DRAUGYSTES G..adoc (ADOC-V1.0, GeDOC)

Dokumento parašai

Parašai

- Lauryna Morkūnienė,
- Rinkotyros vadovė (07/09/20... Jovita
- Rudėnienė, Administracijos direktorius (... Nijolė Stuglienė,
- Vyriausioji specialistė (08/0...

Parašo informacija

Signature details

This signature is valid.

Signature

Signing time: 07/09/2022 10:05:20
 Purpose: signature
 Format: Short term validity (XAdES-T)
 Timestamp: 07/09/2022 10:05:33

Signer

Name: Jovita Rudėnienė
 Position: Administracijos direktorius
 Subdivision: Administracijos direktorius

Certificate

Owner: JOVITA RUDĖNIENĖ
 Issuer: ADIC CA-B
 Valid from 01/08/2022 to 31/07/2025

Entries signed with signature "Jovita Rudėnienė"


Entries signed with signature "Jovita Rudėnienė"

 CONTENT

 PAGRINDINĖ SUTARTIS Draugystės g. Cirklišio se...

 Appendixes

 Priedas Nr.4.docx

 Projektuotojo pasiūlymas , priedas Nr.3.pdf

 PU Draugystės g. Cirklišio sen..pdf

 Techninė specifikacija, priedas Nr.2.pdf

 Užsakymas projektuotojui dėl Draugystės g. Cirk...

 Įgaliojimas Nr. ĮGA-2022-04. Lauryna M.pdf

 METADATA

 Document title: Švenčionių rajono savivaldybės,...

 Authors

 Švenčionių rajono savivaldybės administracija

 Creation date: 2022-09-07

 Signatures

 Signing time: 2022-09-07, Signature purpose: si...

[Grižti į paslaugos pagrindinį puslapį](#)



Pagrindinis Paslaugos

ADOC dokumentai



[] **ADOC dokumentas**

- Turinys
- Metaduomenys
- Parašai
- Tikrinimas

Pavadinimas: Švenčionių rajono savivaldybės, Cirkliščio sen., Cirkliščio k., Draugystės g. (Nr.2.4) kapitalini...
 Rinkmena: 2022 09 08 U_Švenčionių rsa, ŠVENČIONYS CIRKLIŠKIS DRAUGYSTES G..adoc (ADOC-V1.0, GeDOC)

Dokumento parašai

Parašai	Parašo informacija
<p>Lauryna Morkūnienė, Rinkotyros vadovė (07/09/20... Jovita Rudėnienė, Administracijos direktorius (... Nijolė Stuglienė, Vyriausioji specialistė (08/0...</p>	<p>Signature details</p> <p>This signature is valid.</p> <p>Signature</p> <p>Signing time: 08/09/2022 06:51:42 Purpose: registration Format: Short term validity (XAdES-T) Timestamp: 08/09/2022 06:52:09</p> <p>Signer</p> <p>Name: Nijolė Stuglienė Position: Vyriausioji specialistė Subdivision: Administracijos direktorius</p> <p>Certificate</p> <p>Owner: NIJOLĖ STUGLIENĖ Issuer: ADIC CA-B Valid from 04/12/2020 to 04/12/2023</p> <p>Entries signed with signature "Nijolė Stuglienė"</p> <ul style="list-style-type: none"> METADATA <ul style="list-style-type: none"> Document registration <ul style="list-style-type: none"> Registration date: 2022-09-08. Registration num... Signatures <ul style="list-style-type: none"> Signing time: 2022-09-08, Signature purpose: re...

[Grįžti į paslaugos pagrindinį puslapį](#)



ŠVENČIONIŲ RAJONO SAVIVALDYBĖS ADMINISTRACIJA

Biudžetinė įstaiga, Vilniaus g. 19, 18116 Švenčionys, tel. (8 387) 66 372,
faks. (8 387) 66 365, el.p. savivaldybe@svencionys.lt
Duomenys kaupiami ir saugomi Juridinių asmenų registre, kodas 188766722

UAB „URBAN LINE“	2022-09-	Nr.
Liepkalnio g. 85, LT-02120 Vilnius		
Projekto vadovui		Nr.

DĖL PRITARIMO PROJEKTINIAMS SPRENDINIAMS


Švenčionių rajono savivaldybė, kodas 111108284, pritaria projektuotojo UAB „URBAN LINE“ pateikto peržiūrėti objekto „Draugystės g. Cirklišio k., Cirklišio sen., Švenčionių r. sav., kapitalinio remonto projektas“ **Nr. UL-22-0027** projektiniams sprendiniams.

Administracijos direktorė

Jovita Rudėnienė

DETALŪS METADUOMENYS	
Dokumento sudarytojas (-ai)	Švenčionių rajono savivaldybės administracija
Dokumento pavadinimas (antraštė)	DĖL PRITARIMO PROJEKTINIAMS SPRENDINIAMS
Dokumento registracijos data ir numeris	2022-09-14 Nr. (4.11 E) IS-3315
Dokumento gavimo data ir dokumento gavimo registracijos numeris	-
Dokumento specifikacijos identifikavimo žymuo	ADOC-V1.0
Parašo paskirtis	Pasirašymas
Parašą sukūrusio asmens vardas, pavardė ir pareigos	Jovita Rudėnienė Administracijos direktorius
Parašo sukūrimo data ir laikas	2022-09-14 14:27
Parašo formatas	Trumpalaikio galiojimo (XAdES-T)
Laiko žymoje nurodytas laikas	2022-09-14 14:27
Informacija apie sertifikavimo paslaugų teikėją	ADIC CA-B
Sertifikato galiojimo laikas	2022-08-01 08:40 - 2025-07-31 08:40
Parašo paskirtis	Pasirašymas
Parašą sukūrusio asmens vardas, pavardė ir pareigos	Jolanta Kurtina Vyriausioji specialistė
Parašo sukūrimo data ir laikas	2022-09-14 16:08
Parašo formatas	Einamojo galiojimo (XAdES-EPES)
Laiko žymoje nurodytas laikas	
Informacija apie sertifikavimo paslaugų teikėją	EID-SK 2016
Sertifikato galiojimo laikas	2022-06-30 11:02 - 2027-06-29 23:59
Informacija apie būdus, naudotus metaduomenų vientisumui užtikrinti	-
Pagrindinio dokumento priedų skaičius	0
Pagrindinio dokumento priedamų dokumentų skaičius	0
Programinės įrangos, kuria naudojantis sudarytas elektroninis dokumentas, pavadinimas	Elpako v.20220913.3
Informacija apie elektroninio dokumento ir elektroninio (-ių) parašo (-ų) tikrinimą (tikrinimo data)	Tikrinant dokumentą nenustatyta jokių klaidų (2022-09-14)
Elektroninio dokumento nuorašo atspausdinimo data ir ją atspausdinęs darbuotojas	2022-09-14 nuorašą suformavo Jolanta Kurtina
Paieškos nuoroda	-
Papildomi metaduomenys	-

Kopija tikra

Projekto vadovas
Vitalijus Aleksandrovas
Atestato Nr. 25326Švenčionių rajono savivaldybės tarybos
2019 m. sausio 31 d. sprendimu Nr. T-22
2 priedas

Gatvių sąrašas

Eil.Nr.	Miesto, gyvenvietės pavadinimas	Gatvės pavadinimas	Katego-rija	Ilgis, m	Plotis, m	Dangos tipas			Pradžios X koordinatė	Pradžios Y koordinatė	Pabaigos X koordinatė	Pabaigos Y koordinatė
						A/b	Žvyras	Gruntas				
1	2	3	4	5	6	7	8	9	10	11	12	13
1.	Adutiškio seniūnija											
1.1	Adutiškis	Mielagėnų g. (Nr.9)	D2	119	5		119		6117295	664240,5	6117273,09	664329,39
1.2	Adutiškis	Mielagėnų g-Ąžuolo g.	D2	121	3		121		6117323,09	664270,27	6117398,59	664364,08
1.3	Adutiškis	Postavų g. (Nr.36)	D2	33	3		33		6116568,3	665652,67	6116566,8	665625,17
1.4	Adutiškis	Postavų g. (Nr.5)	D2	111	4		111		6116448,25	665069,38	611638,19	665016,16
1.5	Adutiškis	Postavų g. (Nr. 29A)	D2	596	4			596	6116514,33	665588,66	6116145,72	666001,22
1.6	Adutiškis	Postavų g. (Nr. 31)	D2	199	3			199	6116418,42	665646,33	6116267,26	665769,83
1.7	Adutiškis	Postavų g. (Nr.46)	D2	166	4			166	6116547,03	665814,22	6116696,22	665856,64
1.8	Adutiškis	Postavų g.	D2	141	3		141		6116524,93	665659,73		
1.9	Adutiškis	Paupio g. (Nr.11)	D2	303	3			303	6117072,58	665721,02	6116798,97	665619,03
1.10	Adutiškis	Partizanų g. (Nr.6)	D2	305	4		305		6117308,34	665556,34	6117425,3	665274,38
1.11	Adutiškis	Ąžuolo g.	D1	857	7	814	43		6116843,12	665014,39	6117398,59	664364,08
1.12	Adutiškis	Ąžuolo g. (Nr.26)	D2	100	3			100	6117208,08	664556,55	6117138,94	664484,72
1.13	Adutiškis	Ąžuolo g. (Nr. 3C)	D2	124	5		124		6116877,48	664971,8	6116974,69	665013,61
1.14	Adutiškis	Centrinė a.	D2	103	4	103			6116610,65	664740,78	6116685,56	664785,01
1.15	Adutiškis	Darbininkų g.	D1	374	7		374		6117143,48	664905,38	6117443,87	664684,13
1.16	Adutiškis	Darbininkų g. (Nr. 2)	D2	129	6		129		6117143,48	664905,38	6117042,12	664985,22
1.17	Adutiškis	Fabriko g.	D2	385	7	327	58		6116491,37	664852,04	6116294,62	664540,96
1.18	Adutiškis	Fabriko g. (Nr. 4)	D2	453				453	6116367,57	664731,85	6116331,25	664757,62
1.19	Adutiškis	Lauko g.	D2	230	6	230			6117332,94	664765,07	6117163,96	664609,35
1.20	Adutiškis	Lauko skg.	D2	697	7	697			6117180,33	665118,18	6117302,24	664793,52
1.21	Adutiškis	Ligoninės g.	D2	317	7		317		6116546,1	665808,56	6116481,28	666054,93
1.22	Adutiškis	Malūno g.	D2	285	6		285		6116902,81	664490,16	6117082,36	664709,36
1.23	Adutiškis	Naujoji g.	D1	226	7	226			6116358,45	666272,55	6116562,31	666371,08
1.24	Adutiškis	Paupio g.	D2	280	4		280		6116493,79	665459	6116766,16	665426,04


2.4	Cirklišio k.	Draugystės g	D2	459	6		459		6111886,18	636024,6	6112176,86	636251,58
2.5	Cirklišio k.	Liepų al.	D2	273	5	273			6111613,21	636216,19	6111381,52	636360,48
2.6	Cirklišio k.	Pergalės g.	D2	902	7	902			6112047	635889,63	6111675,69	636176,4
2.7	Cirklišio k.	Zilvičių g.	D2	242	3,5		242		6112028,39	635905,22	6112169,6	636100,06
2.8	Cirklišio k.	GTV-CR3	D2	222	5		222		6112042,41	636426,16	6112176,86	636251,58
2.9	Cirklišio k.	GTV-CR4	D2	151	4			151	6111664,66	636119,34	6111782,88	636034,94
2.10	Cirklišio k.	GTV-CR5	D2	338	4			338	6111782,88	636034,94	6111982,15	635831,09
2.11	Cirklišio k.	GTV-CR6	D2	71	4			71	6111874,33	635805,57	6111893,74	635871,14
2.12	Cirklišio k.	GTV-CR7	D2	199	4			199	6111510,79	635937,82	6111353,56	635936,88
2.13.	Cirklišio k.	Aukštaičių g	D2	148	5	148			6111803,74	636443,94	6111866,5	636555
2.14	Cirklišio k.	GTV-CR11	D2	79	3			79	6111844,13	636646,38	6111775,06	636613,63
2.15	Cirklišio k.	GTV-CR12	D2	477	3			477	6111381,52	636360,48	6111787	636464
2.16	Cirklišio k.	GTV-CR13	D2	113	5	113			6111381,52	636360,48	6111310,05	636273,03
2.17	Cirklišio k.	Aukštaičių g	D2	276	3			276	6111590,3	636230,81	6111556,55	636482,04
2.18	Cirklišio k.	GTV-CR15	D2	165	7		165		6111154,14	636425,24	6110989,75	636410,5
2.19	Cirklišio k.	GTV-CR16	D2	296	4			296	6111037,73	636571,79	6110839,63	636402,5
2.20	Cirklišio k.	GTV-CR17	D2	565	6		565		6111228,89	636347,55	6111353,59	635936,82
2.21	Cirklišio k.	GTV-CR18	D2	223	4			223	6111290,38	635993,12	6111452,39	636138,4
2.22	Mežionių k.	Mežionių g		1660			1660		6109405	631892	6109228	630274
2.23	Modžiūnų k.	Modžiūnų g		986				986	6110128	634671	6111019	634600
2.24	Margumiškio k.	Margumiškio g		1730			280	1450	6112991	636291	6112693	635013
2.25	Kunigiškės k.	Kunigiškės g		960			960		6109167	635191	6108369	634934
2.26	Mylių k.	Mylių g		3240			2660	580	6112022	638998	6109671	639363
2.27	Ežerinčiškės k.	Ežerinčiškės g.		912	4			912	6107706,38	635637,38	6107050	635047
		Viso:		15569			2029	7213	6327			

3.	Kaltanėnų seniūnija											
3.1	Kaltanėnai	Mokyklos g.	D2	653	3	478	175		626796,92	6125694,69	626995,99	6126115,84
3.2	Kaltanėnai	Nepirių g.	D2	620	3	332	288		626830,66	6125661,86	627180,17	6126172,76
3.3.	Kaltanėnai	Sodo g.	D2	749	4		749		626139,38	6125908,58	625965,72	6125738,36
3.4.	Kaltanėnai	Geležinkelio g.	D2	1019	7		1019		626410,88	6126065,59	625813	6125448
3.5.	Kaltanėnai	Sodo g. nuo namo Nr. 12 iki Sodo g. 1A(baidarynas)	D2	444	3		444		626310,69	6125647,66	626524,13	6125432

NEKILNOJAMOJO TURTO REGISTRO DUOMENŲ BAZĖS IŠRAŠAS

2022-10-17 13:45:59

Kopija tikra

Projekto vadovas
Vitalijus Aleksandrovus
Atestato Nr. 25326

1. Nekilnojamojo turto registre įregistruotas turtas:

Registro Nr.: **44/2699885**
 Registro tipas: **Statiniai**
 Sudarymo data: **2021-12-03**
 Teritorija: **Švenčionių r. sav., Švenčionių r. sav. teritorija**

2. Nekilnojamieji daiktai:

2.1. **Kelias - Valstybinės reikšmės rajoninis kelias Nr.4425 Cirkliškis,Vaiškūnai**
 Unikalus daikto numeris: **4400-5788-1991**
 Daikto pagrindinė naudojimo paskirtis: **Kelių**
 Žymėjimas plane: **1-301**
 Statybos pradžios metai: **1960**
 Statybos pabaigos metai: **1960**
 Statinio kategorija: **Ypatingasis**
 Baigtumo procentas: **100 %**
 Ilgis: **3.589 km**
 Kelio reikšmė: **Valstybinės**
 Kelio kategorija: **V**
 Eismo juostų skaičius: **Dvi**
 Atkūrimo sąnaudų (statybos vertė): **677000 Eur**
 Atkuriamoji vertė: **169000 Eur**
 Atkūrimo sąnaudų (statybos vertės) ir atkuriamosios vertės
 nustatymo data: **2019-01-03**
 Vidutinė rinkos vertė: **169000 Eur**
 Vidutinės rinkos vertės nustatymo būdas: **Atkuriamoji vertė**
 Vidutinės rinkos vertės nustatymo data: **2019-01-03**
 Kadastro duomenų nustatymo data: **2019-01-03**

3. Daikto priklausiniai iš kito registro: įrašų nėra

4. Nuosavybė:

4.1. **Nuosavybės teisė**
 Savininkas: **LIETUVOS RESPUBLIKA, a.k. 111105555**
 Daiktas: **kelias Nr. 4400-5788-1991, aprašytas p. 2.1.**
 Įregistravimo pagrindas: **2017-03-29 Lietuvos Respublikos Vyriausybės nutarimas Nr. 238**
2017-04-25 Perdavimo - priėmimo aktas Nr. 6-336
 Įrašas galioja: **Nuo 2022-04-21**

5. Valstybės ir savivaldybių žemės patikėjimo teisė: įrašų nėra

6. Kitos daiktinės teisės :

6.1. **Turto patikėjimo teisė**
 Patikėtinis: **Valstybės įmonė Lietuvos automobilių kelių direkcija, a.k. 188710638**
 Daiktas: **kelias Nr. 4400-5788-1991, aprašytas p. 2.1.**
 Įregistravimo pagrindas: **2017-03-29 Lietuvos Respublikos Vyriausybės nutarimas Nr. 238**
2017-04-25 Perdavimo - priėmimo aktas Nr. 6-336
 Įrašas galioja: **Nuo 2022-04-21**

7. Juridiniai faktai: įrašų nėra

8. Žymos: įrašų nėra

9. Teritorijos, kuriose taikomos specialiosios žemės naudojimo sąlygos: įrašų nėra

10. Daikto registravimas ir kadastro žymos:

10.1. **Suformuotas naujas (daikto registravimas)**
 Daiktas: **kelias Nr. 4400-5788-1991, aprašytas p. 2.1.**
 Įregistravimo pagrindas: **2017-04-25 Perdavimo - priėmimo aktas Nr. 6-336**
2019-01-03 Nekilnojamojo daikto kadastro duomenų byla
 Įrašas galioja: **Nuo 2022-04-20**

10.2. **Kadastrinius matavimus atliko (kadastro žyma)**
VITALIJUS JARIOMENKO
 Daiktas: **kelias Nr. 4400-5788-1991, aprašytas p. 2.1.**
 Įregistravimo pagrindas: **2008-06-19 Kvalifikacijos pažymėjimas Nr. 2M-M-369**
2019-01-03 Nekilnojamojo daikto kadastro duomenų byla
 Įrašas galioja: **Nuo 2022-04-20**

11. Registro pastabos ir nuorodos: įrašų nėra

12. Kita informacija: įrašų nėra

13. Informacija apie duomenų sandoriui tikslinimą: įrašų nėra

NEKILNOJAMOJO TURTO REGISTRO DUOMENŲ BAZĖS IŠRAŠAS

2022-10-17 13:46:19

Kopija tikra

Projekto vadovas
Vitalijus Aleksandrovas
Atestato Nr. 25326

1. Nekilnojamojo turto registre įregistruotas turtas:

Registro Nr.: **44/2679301**
 Registro tipas: **Žemės sklypas**
 Sudarymo data: **2021-09-23**
 Teritorija: **Švenčionių r. sav., Švenčionių r. sav. teritorija**

2. Nekilnojamieji daiktai:

- 2.1. **Žemės sklypas**
 Aprašymas / pastabos: **Valstybinės reikšmės rajoninis kelias Nr. 4425 Cirkliškis-Vaiškūnai 0.009-3.598 km.**
 Unikalus daikto numeris: **4400-5564-5750**
 Žemės sklypo kadastro numeris ir kadastro vietovės pavadinimas: **8610/7001:4 Cirkliščio k.v.**
 Daikto pagrindinė naudojimo paskirtis: **Kita**
 Žemės sklypo naudojimo būdas: **Susisiekimo ir inžinerinių tinklų koridorių teritorijos**
 Žemės sklypo plotas: **6.0904 ha**
 Kelių plotas: **6.0904 ha**
 Nusausintos žemės plotas: **1.7943 ha**
 Žemės ūkio naudmenų našumo balas: **30.9**
 Matavimų tipas: **Žemės sklypas suformuotas atliekant kadastrinius matavimus**
 Vidutinė rinkos vertė: **31500 Eur**
 Vidutinės rinkos vertės nustatymo data: **2021-10-18**
 Vidutinės rinkos vertės nustatymo būdas: **Masinis vertinimas**
 Kadastro duomenų nustatymo data: **2021-09-02**
 Teritorija, kurioje taikomos specialiosios žemės naudojimo **Elektroninių ryšių tinklų elektroninių ryšių infrastruktūros apsaugos zonos (III skyrius, sąlygos: vienuoliktasis skirsnis)**
 Teritorijos unikalus numeris: **100355258**
 Teritorijos nustatymo data: **2022-06-22**
 Žymos apie teritoriją padarymo data: **2022-07-11**
 Teritorija, kurioje taikomos specialiosios žemės naudojimo sąlygos: **Elektros tinklų apsaugos zonos (III skyrius, ketvirtasis skirsnis)**
 Teritorijos unikalus numeris: **100081894**
 Teritorijos nustatymo data: **2021-10-19**
 Žymos apie teritoriją padarymo data: **2021-11-04**
 Teritorija, kurioje taikomos specialiosios žemės naudojimo sąlygos: **Elektros tinklų apsaugos zonos (III skyrius, ketvirtasis skirsnis)**
 Teritorijos unikalus numeris: **100082835**
 Teritorijos nustatymo data: **2021-10-19**
 Žymos apie teritoriją padarymo data: **2021-11-04**
 Teritorija, kurioje taikomos specialiosios žemės naudojimo sąlygos: **Elektros tinklų apsaugos zonos (III skyrius, ketvirtasis skirsnis)**
 Teritorijos unikalus numeris: **100082914**
 Teritorijos nustatymo data: **2021-10-19**
 Žymos apie teritoriją padarymo data: **2021-11-04**
 Teritorija, kurioje taikomos specialiosios žemės naudojimo sąlygos: **Elektros tinklų apsaugos zonos (III skyrius, ketvirtasis skirsnis)**
 Teritorijos unikalus numeris: **100087472**
 Teritorijos nustatymo data: **2021-10-19**
 Žymos apie teritoriją padarymo data: **2021-11-04**
 Teritorija, kurioje taikomos specialiosios žemės naudojimo sąlygos: **Elektros tinklų apsaugos zonos (III skyrius, ketvirtasis skirsnis)**
 Teritorijos unikalus numeris: **100088078**
 Teritorijos nustatymo data: **2021-10-19**
 Žymos apie teritoriją padarymo data: **2021-11-04**
 Teritorija, kurioje taikomos specialiosios žemės naudojimo sąlygos: **Elektros tinklų apsaugos zonos (III skyrius, ketvirtasis skirsnis)**
 Teritorijos unikalus numeris: **100088869**
 Teritorijos nustatymo data: **2021-10-19**
 Žymos apie teritoriją padarymo data: **2021-11-04**
 Teritorija, kurioje taikomos specialiosios žemės naudojimo sąlygos: **Elektros tinklų apsaugos zonos (III skyrius, ketvirtasis skirsnis)**
 Teritorijos unikalus numeris: **100093553**
 Teritorijos nustatymo data: **2021-10-19**
 Žymos apie teritoriją padarymo data: **2021-11-05**
 Teritorija, kurioje taikomos specialiosios žemės naudojimo sąlygos: **Elektros tinklų apsaugos zonos (III skyrius, ketvirtasis skirsnis)**
 Teritorijos unikalus numeris: **100094682**
 Teritorijos nustatymo data: **2021-10-19**
 Žymos apie teritoriją padarymo data: **2021-11-08**
 Teritorija, kurioje taikomos specialiosios žemės naudojimo sąlygos: **Elektros tinklų apsaugos zonos (III skyrius, ketvirtasis skirsnis)**
 Teritorijos unikalus numeris: **100094765**
 Teritorijos nustatymo data: **2021-10-19**
 Žymos apie teritoriją padarymo data: **2021-11-08**
 Teritorija, kurioje taikomos specialiosios žemės naudojimo sąlygos: **Elektros tinklų apsaugos zonos (III skyrius, ketvirtasis skirsnis)**
 Teritorijos unikalus numeris: **100097500**
 Teritorijos nustatymo data: **2021-10-19**
 Žymos apie teritoriją padarymo data: **2021-11-09**
 Teritorija, kurioje taikomos specialiosios žemės naudojimo sąlygos: **Elektros tinklų apsaugos zonos (III skyrius, ketvirtasis skirsnis)**
 Teritorijos unikalus numeris: **100097737**
 Teritorijos nustatymo data: **2021-10-19**
 Žymos apie teritoriją padarymo data: **2021-11-09**

Teritorija, kurioje taikomos specialiosios žemės naudojimo **Elektros tinklų apsaugos zonos (III skyrius, ketvirtasis skirsnis)** sąlygos:

Teritorijos unikalus numeris: **100097767**

Teritorijos nustatymo data: **2021-10-19**

Žymos apie teritoriją padarymo data: **2021-11-09**

3. Daikto priklausiniai iš kito registro: įrašų nėra

4. Nuosavybė:

4.1.

Nuosavybės teisė

Savininkas: **LIETUVOS RESPUBLIKA, a.k. 111105555**

Daiktas: **žemės sklypas Nr. 4400-5564-5750, aprašytas p. 2.1.**

Įregistravimo pagrindas: **2021-09-09 Nacionalinės žemės tarnybos teritorinio skyriaus vedėjo sprendimas Nr. 45SK-603-(14.45.110 E.)**

Įrašas galioja: **Nuo 2021-10-20**

5. Valstybės ir savivaldybių žemės patikėjimo teisė:

5.1.

Valstybinės žemės patikėjimo teisė

Patikėtinis: **Valstybės įmonė Lietuvos automobilių kelių direkcija, a.k. 188710638**

Daiktas: **žemės sklypas Nr. 4400-5564-5750, aprašytas p. 2.1.**

Įregistravimo pagrindas: **2021-09-09 Nacionalinės žemės tarnybos teritorinio skyriaus vedėjo sprendimas Nr. 45SK-603-(14.45.110 E.)**

Įrašas galioja: **Nuo 2022-07-21**

6. Kitos daiktinės teisės : įrašų nėra

7. Juridiniai faktai: įrašų nėra

8. Žymos: įrašų nėra

9. Teritorijos, kuriose taikomos specialiosios žemės naudojimo sąlygos:

9.1.

Kelių apsaugos zonos (III skyrius, antrasis skirsnis)

Daiktas: **žemės sklypas Nr. 4400-5564-5750, aprašytas p. 2.1.**

Įregistravimo pagrindas: **2021-09-09 Nacionalinės žemės tarnybos teritorinio skyriaus vedėjo sprendimas Nr. 45SK-603-(14.45.110 E.)**

Plotas: **33580.00 kv. m**

Įrašas galioja: **Nuo 2021-10-18**

9.2.

Paviršinių vandens telkinių apsaugos zonos (VI skyrius, septintasis skirsnis)

Daiktas: **žemės sklypas Nr. 4400-5564-5750, aprašytas p. 2.1.**

Įregistravimo pagrindas: **2021-09-09 Nacionalinės žemės tarnybos teritorinio skyriaus vedėjo sprendimas Nr. 45SK-603-(14.45.110 E.)**

Plotas: **10971.00 kv. m**

Įrašas galioja: **Nuo 2021-10-18**

9.3.

Elektros tinklų apsaugos zonos (III skyrius, ketvirtasis skirsnis)

Daiktas: **žemės sklypas Nr. 4400-5564-5750, aprašytas p. 2.1.**

Įregistravimo pagrindas: **2021-09-09 Nacionalinės žemės tarnybos teritorinio skyriaus vedėjo sprendimas Nr. 45SK-603-(14.45.110 E.)**

Plotas: **4270.00 kv. m**

Įrašas galioja: **Nuo 2021-10-18**

9.4.

Paviršinių vandens telkinių pakrantės apsaugos juostos (VI skyrius, aštuntasis skirsnis)

Daiktas: **žemės sklypas Nr. 4400-5564-5750, aprašytas p. 2.1.**

Įregistravimo pagrindas: **2021-09-09 Nacionalinės žemės tarnybos teritorinio skyriaus vedėjo sprendimas Nr. 45SK-603-(14.45.110 E.)**

Plotas: **172.00 kv. m**

Įrašas galioja: **Nuo 2021-10-18**

9.5.

Melioruotos žemės ir melioracijos statinių apsaugos zonos (VI skyrius, antrasis skirsnis)

Daiktas: **žemės sklypas Nr. 4400-5564-5750, aprašytas p. 2.1.**

Įregistravimo pagrindas: **2021-09-09 Nacionalinės žemės tarnybos teritorinio skyriaus vedėjo sprendimas Nr. 45SK-603-(14.45.110 E.)**

Plotas: **17943.00 kv. m**

Įrašas galioja: **Nuo 2021-10-18**

9.6.

Elektroninių ryšių tinklų elektroninių ryšių infrastruktūros apsaugos zonos (III skyrius, vienuoliktasis skirsnis)

Daiktas: **žemės sklypas Nr. 4400-5564-5750, aprašytas p. 2.1.**

Įregistravimo pagrindas: **2021-09-09 Nacionalinės žemės tarnybos teritorinio skyriaus vedėjo sprendimas Nr. 45SK-603-(14.45.110 E.)**

Plotas: **3264.00 kv. m**

Įrašas galioja: **Nuo 2021-10-18**

9.7.

Vandens tiekimo ir nuotekų, paviršinių nuotekų tvarkymo infrastruktūros apsaugos zonos (III skyrius, dešimtas skirsnis)

Daiktas: **žemės sklypas Nr. 4400-5564-5750, aprašytas p. 2.1.**

Įregistravimo pagrindas: **2021-09-09 Nacionalinės žemės tarnybos teritorinio skyriaus vedėjo sprendimas Nr. 45SK-603-(14.45.110 E.)**

Plotas: **2713.00 kv. m**

Įrašas galioja: **Nuo 2021-10-18**

10. Daikto registravimas ir kadastro žymos:

10.1.

Suformuotas naujas (daikto registravimas)

Daiktas: **žemės sklypas Nr. 4400-5564-5750, aprašytas p. 2.1.**

Įregistravimo pagrindas: **2021-09-02 Nekilnojamojo daikto kadastro duomenų byla 2021-09-09 Nacionalinės žemės tarnybos teritorinio skyriaus vedėjo sprendimas Nr. 45SK-603-(14.45.110 E.)**

Įrašas galioja: **Nuo 2021-10-18**

10.2.

Kadastrinius matavimus atliko (kadastro žyma)

VITALIJUS JARIOMENKO

Daiktas: **žemės sklypas Nr. 4400-5564-5750, aprašytas p. 2.1.**

Įregistravimo pagrindas: **2008-06-19 Kvalifikacijos pažymėjimas Nr. 2M-M-369 2021-09-02 Nekilnojamojo daikto kadastro duomenų byla**

[rašas galioja: **Nuo 2021-10-18**

11. Registro pastabos ir nuorodos: įrašų nėra

12. Kita informacija: įrašų nėra

13. Informacija apie duomenų sandoriui tikslinimą: įrašų nėra

Dokumentą atspausdino

VYTENIS PUZONAS



REGISTRŲ CENTRAS

VALSTYBĖS ĮMONĖ REGISTRŲ CENTRAS

Vincio Kudirkos g. 18-3, 03105 Vilnius, tel. (8 5) 2688 262, faks. (8 5) 2688 311, el.p. info@registrucentras.lt

LIETUVOS RESPUBLIKOS JURIDINIŲ ASMENŲ REGISTRO
IŠPLĖSTINIS IŠRAŠAS

2018-06-28 15:28:51

1. Juridinių asmenų registre įregistruota:

Pavadinimas: **UAB "URBAN LINE"**
Kodas: **300149157**
Teisinė forma: **Uždaroji akcinė bendrovė**
Teisinis statusas: **Teisinis statusas neįregistruotas**
Buveinės adresas: **Vilniaus m. sav. Vilniaus m. Pylimo g. 21**
NTR objekto kodas: **1094-0307-1018:0026**
Įregistravimo data: **2005-10-03**
Versija: **30 (2017-06-12)**
Duomenų būklė: **Pilnai sutvarkyti duomenys**
Registro tvarkytojas: **Valstybės įmonės Registrų centro Vilniaus filialas**

2. Filialai, atstovybės registruoti Lietuvoje: įrašų nėra**3. Kapitalas ir akcijos:**

Įstatinio kapitalo dydis:
Akcijų skaičius:
Vardinių paprastųjų akcijų
skaičius:
Vardinės paprastosios akcijos
nominali vertė:

KONFIDENCIALU

4. Veiklos tikslai ir rūšys:

Tikslai: **prekyba, gamyba, paslaugų teikimas, architektūros ir inžinerijos veikla, techninis tikrinimas ir analizė, bet kokia kita veikla, kuri neprieštarauja Lietuvos Respublikos teisės aktams**

5. Organai:

5.1.

Visuotinis akcininkų susirinkimas
Registruota: **Nuo 2005-10-03**
Dokumentas (-ai): **Aprašytas (-ti) p. 14.38**

5.2.

Vadovas
Registruota: **Nuo 2005-10-03**
Dokumentas (-ai): **Aprašytas (-ti) p. 14.34, 14.36, 14.38**

5.2.1.

Asmuo: **VITALIJUS ALEKSANDROVAS, a.k. KONFIDENCIALU**
Paskyrimo (išrinkimo) data **2006-04-14**
Registruota: **Nuo 2006-04-21**
Vilniaus m. sav. Vilniaus m. Dzūkų g. 22/19-12
Dokumentas (-ai) **aprašytas (-ti) p. 14.34**

6. Dalyviai:

6.1.

Akcininkas
Registruota:
Dokumentas (-ai):

6.1.1.

Asmuo: **KONFIDENCIALU**
Registruota:

7. Taisyklė, pagal kurią asmenys veikia juridinio asmens vardu:

7.1.

Vienasmenis atstovavimas
Registruota: **Nuo 2005-10-03**
Aprašymas: **Juridinio asmens vardu veikia vadovas**
Dokumentas (-ai): **Aprašytas (-ti) p. 14.36**

UAB „URBAN LINE“
Direktorius
Vitalijus Aleksandrovas



Kopija tikra

8. Licencijuojama veikla:

PV Vitalijus Aleksandrovas
Kvalif. atest. Nr. 25326

- 8.1. **Geodeziniai darbai**
 Registruota: Nuo 2008-02-04
 Terminas: Nuo 2008-01-30
 Aprašymas: Licencijos Nr. G-591-(919)
 Dokumentas (-ai): Aprašytas (-ti) p. 14.31
- 8.2. **Topografiniai ir kartografiniai darbai**
 Registruota: Nuo 2008-02-04
 Terminas: Nuo 2008-01-30
 Aprašymas: Licencijos Nr. TK-591-(919)
 Dokumentas (-ai): Aprašytas (-ti) p. 14.32
- 8.3. **Kaimo plėtros žemėtvarkos projektų rengimas**
 Registruota: Nuo 2008-07-15
 Terminas: Nuo 2008-07-08
 Aprašymas: Licencijos Nr. 1 R-KP-92
 Dokumentas (-ai): Aprašytas (-ti) p. 14.28
- 8.4. **Žemės sklypų formavimo ir pertvarkymo projektų rengimas**
 Registruota: Nuo 2008-02-11
 Terminas: Nuo 2008-02-05
 Aprašymas: Licencijos Nr. 1 R-ŽF-220
 Dokumentas (-ai): Aprašytas (-ti) p. 14.30

9. Kiti duomenys:

Finansinių metų pradžia: 01-01
 Finansinių metų pabaiga: 12-31

10. Žymos: įrašų nėra**11. Bankrotas:** įrašų nėra**12. Veiklos apribojimai:** įrašų nėra**13. Finansinės atskaitomybės pateikimas:**

- 13.1. Ataskaitinis laikotarpis: Nuo 2016-01-01 iki 2016-12-31
 Pateikimo data: 2017-06-12
 Dokumentas: Aprašytas p. 14.1

14. Dokumentai:

- 14.1. **Finansinės atskaitomybės dokumentai**
 Dokumento data: 2017-05-12, Nr. 000628982011
 Gautas 2017-06-12, įregistruotas 2017-06-12
 Aprašymas: 2016 m. finansinė atskaitomybė, aiškinamasis raštas
- 14.2. **Įgaliojimas**
 Dokumento data: 2017-04-20, Nr. 506527
 Gautas 2017-04-20, įregistruotas 2017-04-20
- 14.3. **Prašymas registruoti Juridinių asmenų registre JAR-1-E**
 Dokumento data: 2016-12-29
 Gautas 2016-12-29, įregistruotas 2017-02-27
- 14.4. **Įstatai**
 Dokumento data: 2016-11-03
 Gautas 2016-12-29, įregistruotas 2017-02-27
- 14.5. **Vienintelio akcininko sprendimas**
 Dokumento data: 2016-11-03, Nr. 1
 Gautas 2016-12-29, įregistruotas 2017-02-27
 Aprašymas: Vienintelio akcininko sprendimas
- 14.6. **Finansinės atskaitomybės dokumentai**
 Dokumento data: 2016-04-28, Nr. 000628982010
 Gautas 2017-02-22, įregistruotas 2017-02-22
 Aprašymas: 2015 m. finansinė atskaitomybė, aiškinamasis raštas
- 14.7. **Įgaliojimas**

PV Vitalijus Aleksandrovas
 Kvalif. atest. Nr. 25326



- Dokumento data: 2017-02-13, Nr. 493651
Gautas 2017-02-13, įregistruotas 2017-02-13
- 14.8. Įgaliojimas
Dokumento data: 2016-11-15
Gautas 2016-11-15, įregistruotas 2016-11-17
- 14.9. Įgaliojimo panaikinimas
Dokumento data: 2015-08-14
Gautas 2015-09-15, įregistruotas 2015-09-16
- 14.10. Įgaliojimo panaikinimas
Dokumento data: 2015-08-14
Gautas 2015-09-15, įregistruotas 2015-09-16
- 14.11. Finansinės atskaitomybės dokumentai
Dokumento data: 2015-03-02, Nr. 000628982009
Gautas 2015-05-29, įregistruotas 2015-05-29
Aprašymas: 2014 m. finansinė atskaitomybė, aiškinamasis raštas, juridinio asmens finansinių ataskaitų rinkinys
- 14.12. Įgaliojimo panaikinimas
Dokumento data: 2014-11-18
Gautas 2014-11-19, įregistruotas 2014-11-21
- 14.13. Įgaliojimas
Dokumento data: 2014-11-18
Gautas 2014-11-19, įregistruotas 2014-11-21
- 14.14. Įgaliojimas
Dokumento data: 2014-11-18
Gautas 2014-11-19, įregistruotas 2014-11-21
- 14.15. Finansinės atskaitomybės dokumentai
Dokumento data: 2014-04-30, Nr. 000628982008
Gautas 2014-06-09, įregistruotas 2014-06-09
Aprašymas: 2013 m. finansinė atskaitomybė, aiškinamasis raštas, patvirtintos finansinės ataskaitos
- 14.16. Įgaliojimas
Dokumento data: 2014-05-27
Gautas 2014-05-27, įregistruotas 2014-05-27
- 14.17. Finansinės atskaitomybės dokumentai
Dokumento data: 2013-04-30, Nr. 000628982007
Gautas 2013-05-21, įregistruotas 2013-05-21
Aprašymas: 2012 m. finansinė atskaitomybė, aiškinamasis raštas
- 14.18. Įstatai
Dokumento data: 2012-12-20
Gautas 2012-12-31, įregistruotas 2013-01-04
- 14.19. Prašymas registruoti Juridinių asmenų registre
Dokumento data: 2012-12-31
Gautas 2012-12-31, įregistruotas 2013-01-04
Notaro žyma: Vilniaus m. 30-as notarų biuras, not. MINDAUGAS SIPAVIČIUS, Reg. Nr. 4342, notarinio veiksmo atlikimo data 2012-12-31
Aprašymas: Dėl įstatų įregistravimo
- 14.20. Vienintelio akcininko sprendimas
Dokumento data: 2012-12-20
Gautas 2012-12-31, įregistruotas 2013-01-04
Aprašymas: Dėl įstatų patvirtinimo
- 14.21. Finansinės atskaitomybės dokumentai
Dokumento data: 2012-04-30, Nr. 000628982006

- Aprašymas: Gautas 2012-06-01, įregistruotas 2012-06-01
2011 m. finansinė atskaitomybė, aiškinamasis raštas
- 14.22. Akcininkų sąrašas
Dokumento data: 2012-04-25, Nr. SPF-2012/143
Gautas 2012-04-25, įregistruotas 2012-04-30
- 14.23. Prašymas registruoti Juridinių asmenų registre
Dokumento data: 2012-04-25
Gautas 2012-04-25, įregistruotas 2012-04-30
Aprašymas: Dėl akcininko duomenų įregistravimo
- 14.24. Finansinės atskaitomybės dokumentai
Dokumento data: 2011-04-29, Nr. 000628982005
Gautas 2011-05-26, įregistruotas 2011-05-26
Aprašymas: 2010 m. finansinė atskaitomybė, aiškinamasis raštas
- 14.25. Akcininkų sąrašas
Dokumento data: 2010-05-26
Gautas 2010-05-27, įregistruotas 2010-06-02
- 14.26. Finansinės atskaitomybės dokumentai
Dokumento data: 2010-04-30, Nr. 000628982004
Gautas 2010-05-26, įregistruotas 2010-05-26
Aprašymas: 2009 m. finansinė atskaitomybė, aiškinamasis raštas
- 14.27. Finansinės atskaitomybės dokumentai
Dokumento data: 2009-04-30, Nr. 000628982003
Gautas 2009-05-28, įregistruotas 2009-05-28
Aprašymas: 2008 m. finansinė atskaitomybė, aiškinamasis raštas
- 14.28. Pranešimas apie licencijos (leidimo) išdavimą
Dokumento teikėjas: Nacionalinė žemės tarnyba prie Žemės ūkio ministerijos, JA k. 188704927
Dokumento data: 2008-07-10, Nr. 1 R-KP-92
Gautas 2008-07-14, įregistruotas 2008-07-15
- 14.29. Finansinės atskaitomybės dokumentai
Dokumento data: 2008-03-07, Nr. 000628982002
Gautas 2008-04-01, įregistruotas 2008-04-02
Aprašymas: 2007 m. finansinė atskaitomybė, aiškinamasis raštas, metinis pranešimas (veiklos ataskaita)
- 14.30. Pranešimas apie licencijos (leidimo) išdavimą
Dokumento teikėjas: Nacionalinė žemės tarnyba prie Žemės ūkio ministerijos, JA k. 188704927
Dokumento data: 2008-02-06, Nr. 1 R-ŽF-220
Gautas 2008-02-11, įregistruotas 2008-02-11
- 14.31. Pranešimas apie licencijos (leidimo) išdavimą
Dokumento teikėjas: Nacionalinė žemės tarnyba prie Žemės ūkio ministerijos, JA k. 188704927
Dokumento data: 2008-01-30, Nr. G-591-(919)
Gautas 2008-01-31, įregistruotas 2008-02-04
- 14.32. Pranešimas apie licencijos (leidimo) išdavimą
Dokumento teikėjas: Nacionalinė žemės tarnyba prie Žemės ūkio ministerijos, JA k. 188704927
Dokumento data: 2008-01-30, Nr. TK-591-(919)
Gautas 2008-01-31, įregistruotas 2008-02-04
- 14.33. Finansinės atskaitomybės dokumentai
Dokumento data: 2006-04-28, Nr. 000628982001
Gautas 2006-05-17, įregistruotas 2006-11-24
Aprašymas: 2005 m. finansinė atskaitomybė, aiškinamasis raštas, veiklos ataskaita

UAB "URBAN LINE"
UAB "URBAN LINE" MENTAMS
Direktorius
Vitalijus Aleksandrovas
Kopija tikra
PV Vitalijus Aleksandrovas
Kvalf. atest. Nr. 25326

- 14.34. **Prašymas registruoti Juridinių asmenų registre**
 Dokumento data: 2006-04-13
 Gautas 2006-04-13, įregistruotas 2006-04-21
 Aprašymas: Dėl vadovo duomenų įregistravimo
- 14.35. **Visuotinio akcininkų susirinkimo protokolas**
 Dokumento data: 2006-04-07
 Gautas 2006-04-13, įregistruotas 2006-04-21
 Aprašymas: Dėl vadovo išrinkimo
- 14.36. **Prašymas registruoti Juridinių asmenų registre**
 Dokumento data: 2005-09-28
 Gautas 2005-09-28, įregistruotas 2005-10-03
 Notaro žyma: Vilniaus m. 37-as notaro biuras, not. SNIEGUOLĖ KAPLERIENĖ,
 Reg. Nr. SK-7864, notarinio veiksmo atlikimo data 2005-09-28
 Aprašymas: Dėl juridinio asmens įregistravimo
- 14.37. **Steigimo sutartis**
 Dokumento data: 2005-09-05
 Gautas 2005-09-28, įregistruotas 2005-10-03
- 14.38. **Įstatai**
 Dokumento data: 2005-09-28
 Gautas 2005-09-28, įregistruotas 2005-10-03
- 14.39. **Pažyma apie laikiną pavadinimo įrašymą**
 Dokumento data: 2005-09-06
 Gautas 2005-09-28, įregistruotas 2005-10-03
- 14.40. **Prašymas laikinai įrašyti į Juridinių asmenų registrą pavadinimą**
 Dokumento data: 2005-09-05
 Gautas 2005-09-06, įregistruotas 2005-09-06

15. Kita informacija: įrašų nėra

16. Kontaktinė informacija:

Mobilusis telefonas: 869961112

Elektroninio pašto adresas: info@urbanline.lt

Internetinės svetainės adresas: www.urbanline.lt


2018-06-28 15:28:51

Išrašas tikras, turi *prima facie* galią

Dokumentą atspausdino:
 Vilniaus filialo Juridinių asmenų registravimo skyriaus
 Registro duomenų tvarkymo grupės
 Vyriausioji specialistė



EGLĖ ZABARAUSKAITĖ



Kopija tikra

PV Vitalijus Aleksandrovas
 Kvalif. atest. Nr. 25326

UAB "URBAN LINE"
DIREKTORIUS

I S A K Y M A S

DĖL PROJEKTO VADOVO IR PROJEKTO DALIES VADOVO PASKYRIMO

2022 m. rugsėjo 8 d. Nr. **ATS – 2022/09/08/02**
Vilnius


Vadovaudamasis Statybos techniniu reglamentu STR 1.04.04:2017 "Statinio projektavimas, projekto ekspertizė" ir Bendrovėje įdiegtos Integruotos kokybės, aplinkos apsaugos, darbuotojų saugos ir sveikatos vadybos sistemos (atitinkančios LST EN ISO 9001:2015, LST EN ISO 14001:2015 ir LST 1977:2008 standartų reikalavimus) procedūromis, objekto „Draugystės g. Cirklišio k., Cirklišio sen., Švenčionių r. sav., kapitalinio remonto projektas“, s k i r i u:

nuo 2022 m. rugsėjo 8 d. save, direktorių Vitalijų Aleksandrova projektą vadovu (kval. atestato Nr. 25326),

nuo 2022 m. rugsėjo 8 d. save, direktorių Vitalijų Aleksandrova, projekto dalies vadovu (S, KS dalys), (kval. atestato Nr. 29450),

pagal 2022 m. rugsėjo 8 d. pagrindinę sutartį Nr. J-566, sudarytą su Švenčionių rajono savivaldybės administracija.

Direktorius


.....
(parašas)

Vitalijus Aleksandrovas



STATYBOS PRODUKCIJOS
SERTIFIKAVIMO CENTRAS

Valstybės įmonė Statybos produkcijos sertifikavimo centras, įmonės kodas 110068926, Linkmenų g. 28, LT-08217 Vilnius

KVALIFIKACIJOS ATESTATAS

Nr.25326

Vitalijus Aleksandrovas

A.k. **KONFIDENCIALU**

Suteikta teisė eiti ypatingojo statinio projekto vadovo ir ypatingojo statinio projekto vykdymo priežiūros vadovo pareigas.

Statiniai: susisiekimo komunikacijos (keliai, gatvės, geležinkelio kelias, oro uosto statiniai, kiti transporto statiniai), taip pat minėti statiniai, esantys kultūros paveldo objekto teritorijoje, jo apsaugos zonoje, kultūros paveldo vietovėje.

Direktorius



Valdemaras Gauronskis

22804

Išduotas 2019 m. vasario 21 d.

Pirmą kartą išduotas 2006 m. gruodžio 11 d.

Projekto vadovas
Vitalijus Aleksandrovas
Atestato Nr. 25326



Kvalifikacijos atestatų registras skelbiamas www.spssc.lt



STATYBOS PRODUKCIJOS
SERTIFIKAVIMO CENTRAS

Valstybės įmonė Statybos produkcijos sertifikavimo centras, įmonės kodas 110068926, Linkmenų g. 28, LT-08217 Vilnius

KVALIFIKACIJOS ATESTATAS

Nr.29450

Vitalijus Aleksandrovas

A.k. **KONFIDENCIALU**

Suteikta teisė eiti ypatingojo statinio projekto dalies vadovo ir ypatingojo statinio projekto dalies vykdymo priežiūros vadovo pareigas.

Statiniai: susisiekimo komunikacijos (keliai, gatvės, geležinkelio kelias, oro uosto statiniai, kiti transporto statiniai), taip pat minėti statiniai, esantys kultūros paveldo objekto teritorijoje, jo apsaugos zonoje, kultūros paveldo vietovėje.

Projekto dalys: konstrukcijų, susisiekimo, pasirengimo statybai ir statybos darbų organizavimo, statybos skaičiuojamosios kainos nustatymo.

Direktorius



Valdemaras Gaurenskis



22805

Išduotas 2019 m. vasario 21 d. Projekto vadovas

Pirmą kartą išduotas 2012 m. balandžio 24 d. Vitalijus Aleksandrovas, Atestato Nr. 25326

Kvalifikacijos atestatų registras skelbiamas www.spsc.lt

III URBANLINE

UAB „URBAN LINE“
Įmonės kodas: 300149157
Adresas: Liepkalnio g. 85, LT-02120 Vilnius
Tel. / el. p.: 8 699 19380 / info@urbanline.lt

BYLOS PAVADINIMAS: **Topografinių tyrinėjimų ataskaita**

OBJEKTAS: **Draugystės g., topografinis planas**

ADRESAS: **Draugystės g., Cirkliškis Cirkliškio sen., Švenčionių r. sav.**

BYLOS ŽYMUO: **UL-22-0027**

Pareigos	Parašas	Vardas Pavardė
GEODEZIJOS GRUPĖS VADOVAS		Artūras Klimavičius
INŽINIERIUS GEODEZININKAS		Artūras Klimavičius Licenzijos Nr. 1GKV-861

INŽINERINIŲ TOPOGRAFINIŲ TYRINĖJIMŲ ATASKAITOS DOKUMENTŲ ŽINIARAŠTIS

<i>Eil. Nr.</i>	<i>Dokumento žymuo</i>	<i>Laida</i>	<i>Dokumento pavadinimas</i>	<i>Lapai</i>	<i>Puslap. Nr.</i>
1.	-	-	Išrašas iš geodezininko kvalifikacinio pažymėjimo registro 1GKV	1 lapas	3
2.	-	-	Topografinio plano užsakymas	1 lapas	4
3.	UL-21-0219-TTA-TPSA	O	Topografinio plano sudarymo ataskaita	1 lapas	5
4.	-	-	TIIIS paslaugos ataskaita	2 lapai	6
5.	UL-21-0219-TTA-BR1	O	Inžinerinė topografinė nuotrauka M1:500 (pirmas lapas - lapų išsidėšymo schema)	3 lapai	8

<i>Pažymėjimo Nr.</i>	III URBANLINE				Objektas: Draugystės g., topografinis planas Adresas: Draugystės g., Cirkliškis Cirkliščio sen., Švenčionių r. sav.			
	Liepkalnio g. 85, LT-02120 Vilnius; Tel. Nr.: 8 699 19380; Įmonės kodas: 300149157							
	1GKV-861	Geodezininkas	A. Klimavičius		2022 05	Dokumento pavadinimas: TOPOGRAFINIŲ TYRINĖJIMŲ ATASKAITOS DOKUMENTŲ ŽINIARAŠTIS		<i>Laida</i>
							0	
<i>Stadija:</i>	Statytojas ir (arba) Užsakovas TTA				Dokumento žymuo UL-22-0027-TTA-DŽ		<i>Lapas</i>	<i>Lapų</i>
	UAB „URBAN LINE“						1	1

Asmeninė informacija

Vardas ir pavardė: Artūras Klimavičius

Biuro adresas:

Darbo telefonas:

Darbo el. paštas:

Informacija apie kvalifikacijos pažymėjimą

Pažymėjimo tipas: 1GKV

Kvalifikacijos pažymėjimo išdavimo data: 2013-01-10

Kvalifikacijos pažymėjimo Nr.: 1GKV-861

Kvalifikacijos pažymėjimo išdavimo pagrindas: įsak. Nr. 1P-(1.3.)-22

Informacija apie kvalifikacijos kursų

Kvalifikacijos kursų baigimo pažymėjimo data: 2018-10-06

Kvalifikacijos kursų baigimo pažymėjimo numeris: A 15737

Kvalifikacijos pažymėjimo galiojimas

**Išpėjimo apie tai, kad nepašalinus pažeidimų
kvalifikacijos pažymėjimo galiojimas bus sustabdytas, data:**

Terminas, per kurį turi būti pašalinti pažeidimai:

Pažeidimų pašalinimo data:

Kvalifikacijos pažymėjimo galiojimo sustabdymo data:


Kvalifikacijos pažymėjimo galiojimo sustabdymo pagrindas:

Kvalifikacijos pažymėjimo galiojimo sustabdymo panaikinimo data:




Kvalifikacijos pažymėjimo galiojimo sustabdymo panaikinimo pagrindas:

Kvalifikacijos pažymėjimo galiojimo panaikinimo data:

Kvalifikacijos pažymėjimo galiojimo panaikinimo pagrindas:

Pažymėjimo būklė: 

Paskutinį kartą atnaujinta: 2018-10-11

 - pažymėjimas galioja,  - pažymėjimo galiojimas sustabdytas,  - pažymėjimas negalioja

TOPOGRAFINIO PLANO UŽSAKYMAS

Topografinio plano adresas	Draugystės g., Cirkliškis Cirkliščio sen., Švenčionių r. sav.
Topografinio plano tipas	Pilno turinio
Tikslumo klasė	B
Papildomi reikalavimai:	

Topografinio plano teritorija:



Geodezininkas

Užsakovas

(Vardas, Pavardė, parašas)

(Vardas, Pavardė, parašas)

Dokumentą elektroniniu
parašu pasirašė
ARTŪRAS, KLIMAVIČIUS
Data: 2022-05-03 21:50:23

TOPOGRAFINIO PLANO SUDARYMO ATASKAITA

Bendrieji duomenys:

Užsakovas – UAB „URBAN LINE“

Objektas – Draugystės g., Cirkliškis Cirkliščio sen., Švenčionių r. sav.

Topografinius tyrinėjimus atliko – Artūras Klimavičius 1GKV-861

Topografinių matavimų data ir laikas – 2022.04.05., 11:00 LitPOS RTKNet.

Informacija apie topografinį planą:

Topografinio plano tipas – Pilno turinio

Topografinio plano klasė – B

Pasiektas geodezinių matavimų tikslumas:

Planinės padėties tikslumas – 0,06 m.

Aukščių padėties tikslumas – 0,10 m.

Aukščių sistema – LAS 07

Koordinatų sistema – LKS 94

Topografinis planas atlikta masteliu 1:500.

Topografinis planas apima teritoriją, kurios plotas – 1.03 ha.

Topografinio plano geodezinis pagrindas:

Tvрто taško Nr.	X	Y	H (LAS07)	Vietos aprašymas
P.P.1	6111891.51	636033.29	212.68	Met., vinis
P.P.2	6112133.39	636294.79	214.48	Šulinio dangtis

Informacija apie inžinerinius topografinius tyrinėjimus:

Tyrinėjimai atlikti vadovaujantis:

GKTR 1.01:2020 „Topografinių objektų geodezinių matavimų atlikimo ir topografinių planų sudarymo tvarka“

GKTR 3.01:2020 „Išmatuotų topografinių ir inžinerinių tinklų objektų erdvinių duomenų rinkinys“.

Inžineriniai topografiniai tyrinėjimai buvo atlikti, prietaisais: GNSS imtuvas Hi-Target iRTK5 I.M.U., Elektroninis tacheometras Leica-TS-02.

Pažymėjimo Nr.	III URBANLINE Liepkalnio g. 85, LT-02120 Vilnius; Tel. Nr.: 8 699 19380; Įmonės kodas: 300149157				Objektas: Draugystės g., topografinis planas Adresas: Draugystės g., Cirkliškis Cirkliščio sen., Švenčionių r. sav.			
	1GKV-861	Geodezininkas	A. Klimavičius	2022 05	Dokumento pavadinimas: TOPOGRAFINIO PLANO SUDARYMO ATASKAITA		Laida	
						0		
Stadija:	Statytojas ir (arba) Užsakovas				Dokumento žymuo:		Lapas	Lapų
TTA	UAB „URBAN LINE“				UL-22-0027-TTA-TPSA		1	1

TIIS paslaugos

"Topografinių ir inžinerinių tinklų planų erdvinių duomenų teikimas derinti ir tvarkyti" ataskaita

Sugeneruota: 2022-05-04 08:33

Paslaugos gavėjo informacija

Vardas ir pavardė: ARTŪRAS KLIMAVIČIUS
GKP: 1GKV-861

Paslaugos užsakymo informacija

Numeris: TIIS1-20220503-032343
Paslaugos nuoroda: <https://tiis.planuojatau.lt/portal/orders/TIIS1-20220503-032343>
Pavadinimas: Draugystės g., Cirkliškis Cirkliščio sen., Švenčionių r. sav.
Adresas: Draugystės g., Cirkliškis Cirkliščio sen., Švenčionių r. sav.
Prašymo teritorija: 1.03 ha
Pateikto plano tipas: Topografinis planas – pilnas turinys
Rezervuoti šulinių numeriai: Ne
Paslaugos gavėjo komentarai:
Paslaugos gavėjo įkeltas dokumentas: Draugystes_drinti.pdf, UL_TP_SA.pdf, UL_TP_U.pdf
Paslaugos būseną: Prašymas ir erdviniai duomenys priimti

Pateiktą planą ir plano ED suderino

EDT organizacija: Švenčionių rajono savivaldybės administracija (315)
EDT grupė: Švenčionių r. sav. Teritorijų planavimo ir architektūros skyrius (316)
Administracinį sprendimą priėmusio asmens vardas ir pavardė: VALERIJUS DEVIATNIKOVAS
Pateiktas tikrinti EDR: Draugystes_derinti.dwg

Veiksmų ir organizacijos priimtų sprendimų išsklotinė

2022-05-03 22:00:26 Pateiktas prašymas
2022-05-03 22:00:31 Gauta užduotis „Priimti ED“
2022-05-04 08:28:22 Prašymas ir ED priimti

ED pateikti susipažinti

Organizacija: VšĮ "Plačiajuostis internetas" (303)
Gautas EDR: Draugystes_derinti.dwg

ED pateikti susipažinti

Organizacija: Švenčionių rajono savivaldybės administracija (315)
Organizacijos grupė: Švenčionių r. sav. Žemės ūkio skyrius (317)
Gautas EDR: Draugystes_derinti.dwg

ED pateikti susipažinti

Organizacija: AB „Energijos skirstymo operatorius“ (ESO) (80)
Organizacijos grupė: AB „Energijos skirstymo operatorius“. Panevėžio regionas, dujotiekio
Gautas EDR: Draugystes_derinti.dwg

ED pateikti susipažinti

Organizacija: UAB "Pabradės komunalinis ūkis" (385)
Gautas EDR: Draugystes_derinti.dwg

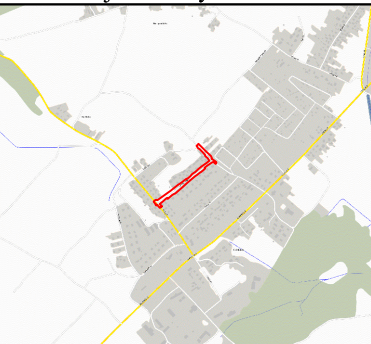
ED pateikti susipažinti

Organizacija: Telia Lietuva, AB (86)
Organizacijos grupė: Telia Lietuva, AB. Vilniaus regionas, ryšių tinklo duomenys (424)
Gautas EDR: Draugystes_derinti.dwg

ED pateikti susipažinti

Organizacija: AB „Energijos skirstymo operatorius“ (ESO) (80)
Organizacijos grupė: AB „Energijos skirstymo operatorius“. Elektros duomenys (81)
Gautas EDR: Draugystes_derinti.dwg

Teritorijos išdėstymo schema:

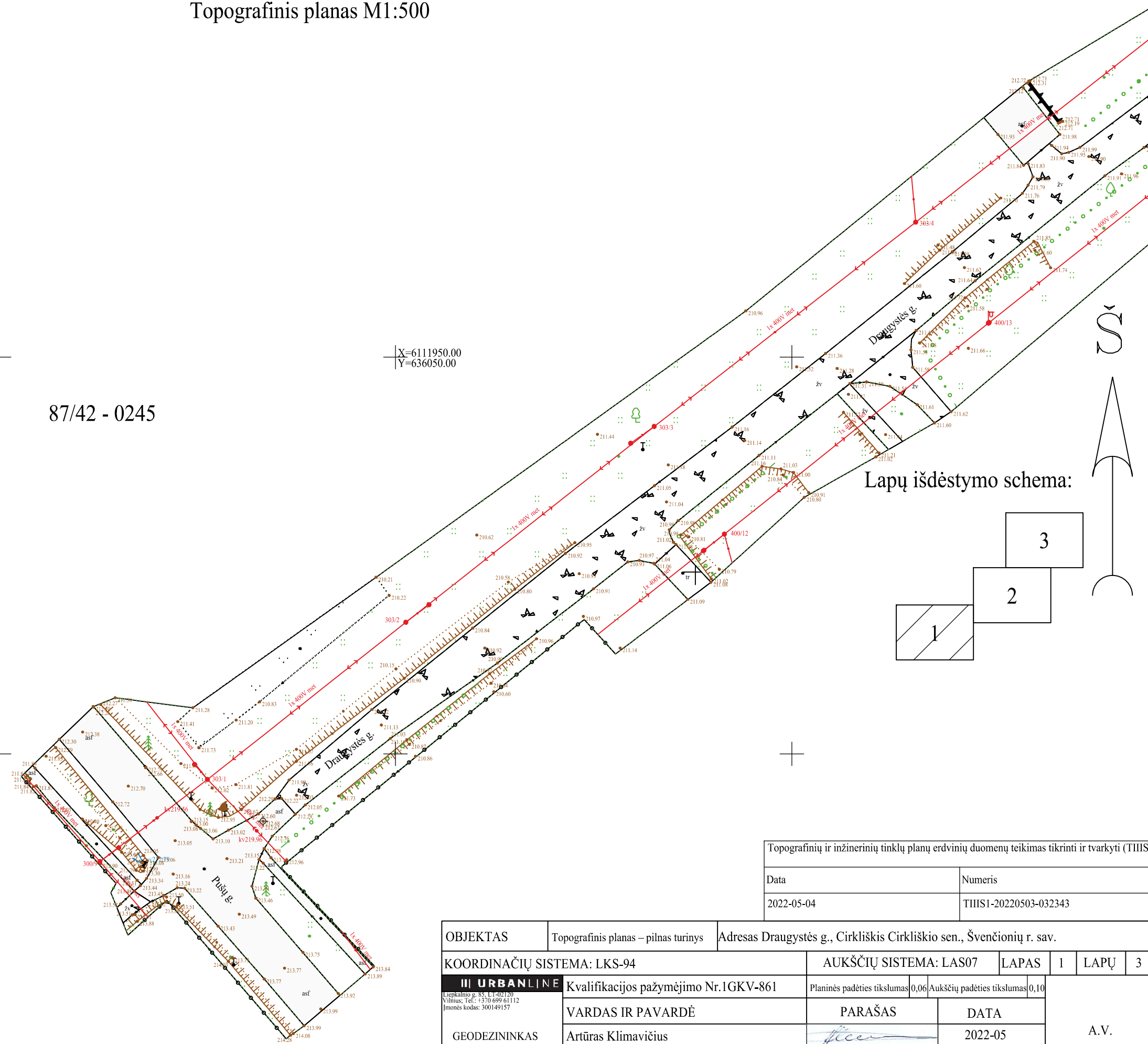


Topografinis planas M1:500

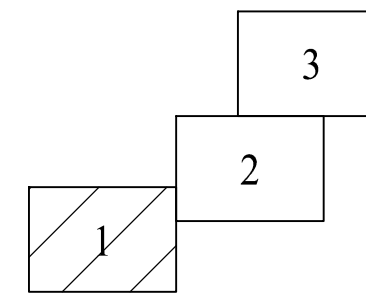
87/42 - 0244

87/42 - 0245

X=6111950.00
Y=636050.00

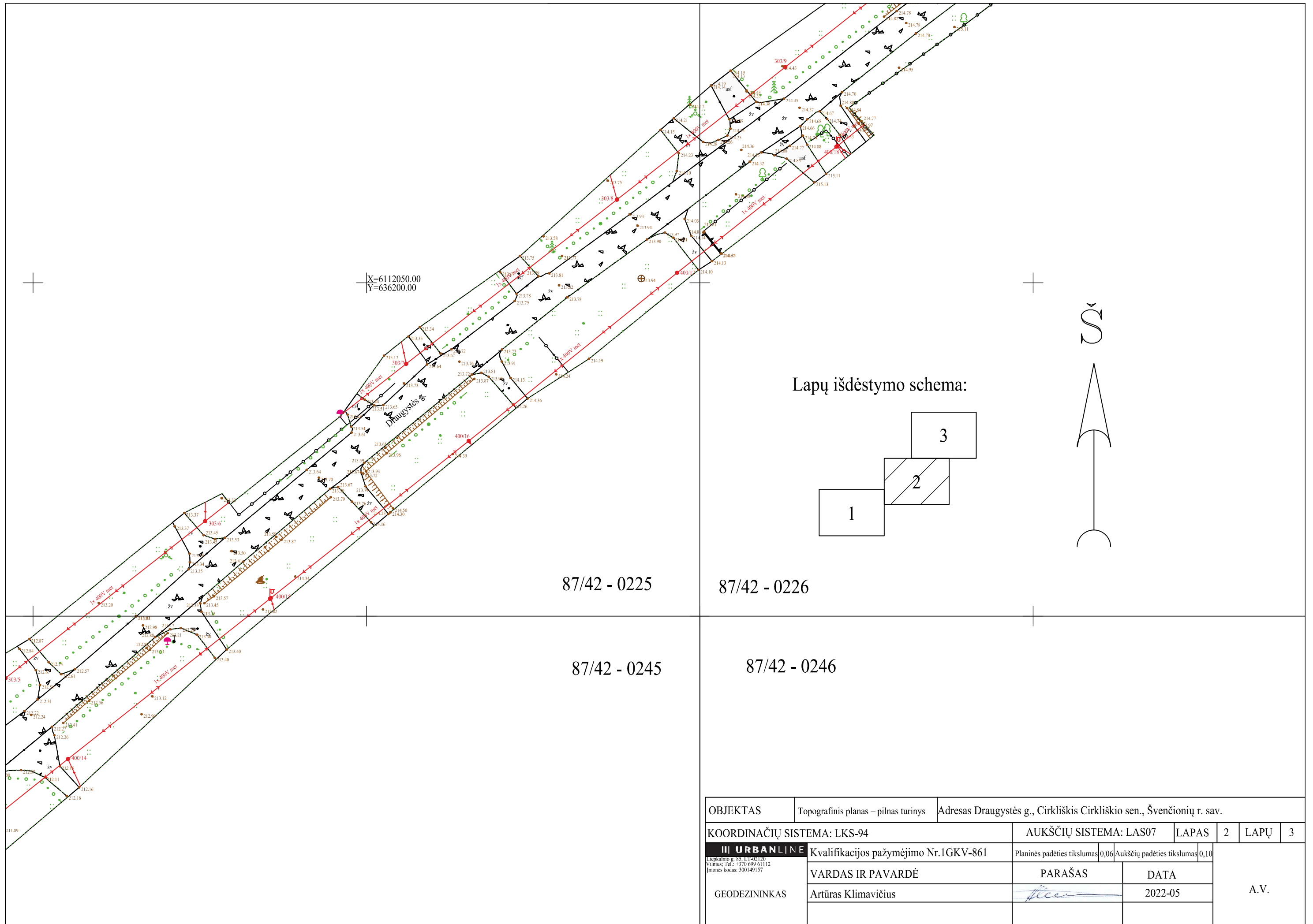


Lapų išdėstymo schema:

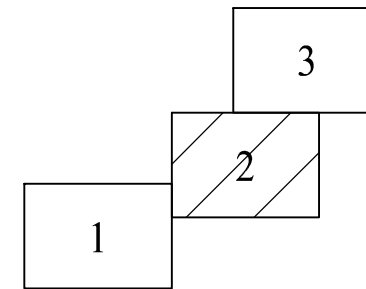


Topografinių ir inžinerinių tinklų planų erdvinį duomenų teikimas tikrinti ir tvarkyti (THIS)	
Data	Numeris
2022-05-04	THIS1-20220503-032343

OBJEKTAS	Topografinis planas – pilnas turinys	Adresas Draugystės g., Cirkliškis Cirkliškio sen., Švenčionių r. sav.		
COORDINACIJŲ SISTEMA: LKS-94	AUKŠČIŲ SISTEMA: LAS07	LAPAS	1	LAPŲ 3
III URBANLINE	Kvalifikacijos pažymėjimo Nr.1GKV-861	Planinės padėties tikslumas 0,06	Aukščių padėties tikslumas 0,10	A.V.
<small>Liepkalnio g. 85, LT-02120 Vilnius, Tel.: +370 699 61112 Įmonės kodas: 300149157</small>	VARDAS IR PAVARDĖ	PARAŠAS	DATA	
GEODEZININKAS	Artūras Klimavičius	<i>[Signature]</i>	2022-05	



Lapų išdėstymo schema:



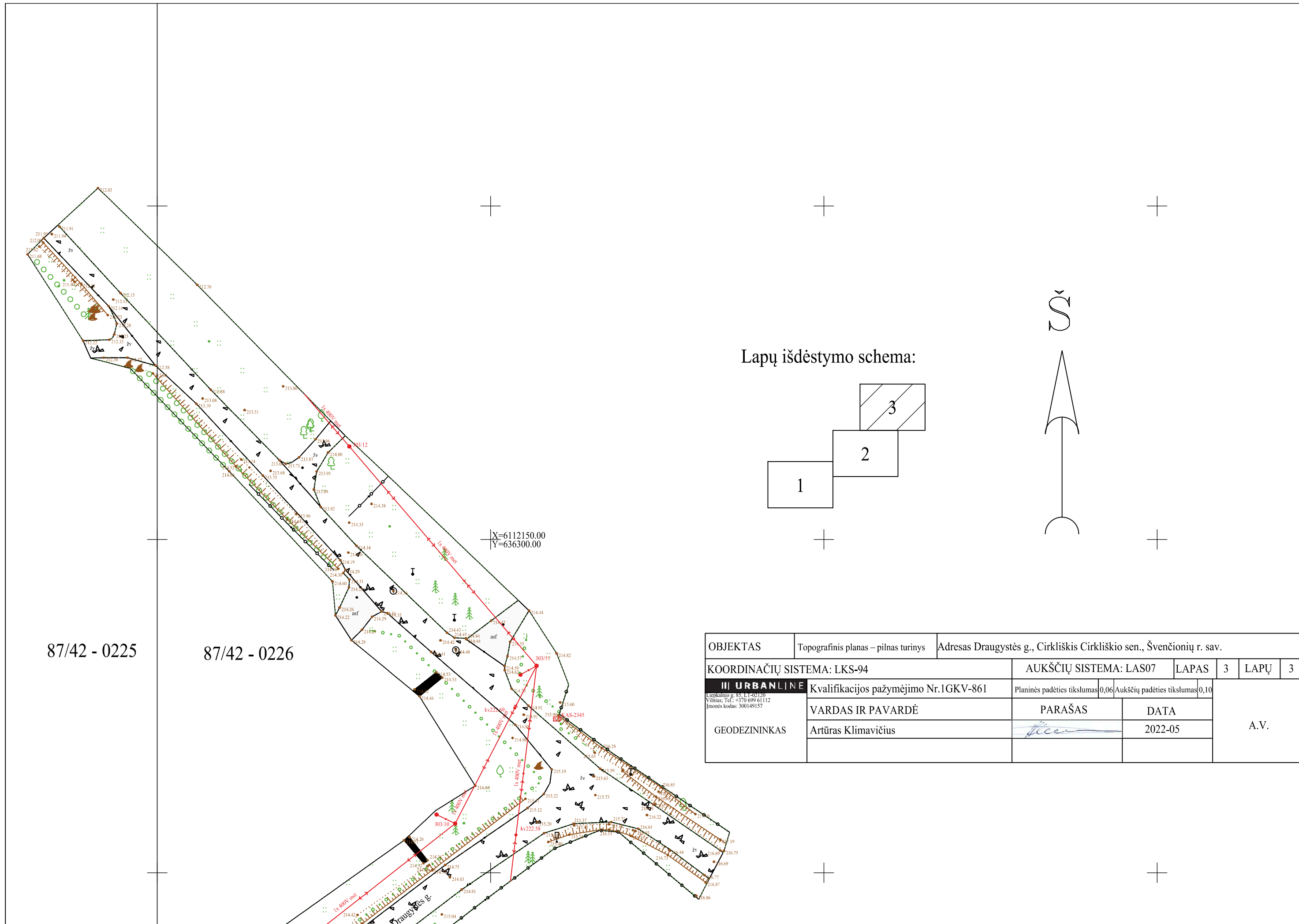
87/42 - 0225

87/42 - 0226

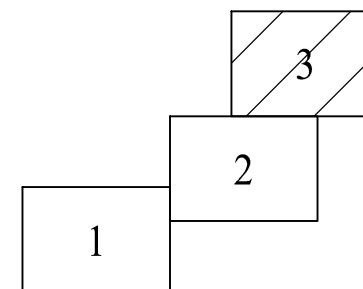
87/42 - 0245

87/42 - 0246

OBJEKTAS	Topografinis planas – pilnas turinys		Adresas Draugystės g., Cirkliškis Cirkliščio sen., Švenčionių r. sav.			
COORDINACIŲ SISTEMA: LKS-94	AUKŠČIŲ SISTEMA: LAS07		LAPAS	2	LAPŲ	3
III URBANLINE <small>Liepkalnio g. 85, LT-02120 Vilnius, Tel.: +370 699 61112 Įmonės kodas: 300149157</small>	Kvalifikacijos pažymėjimo Nr.1GKV-861		Planinės padėties tikslumas 0,06	Aukščių padėties tikslumas 0,10		A.V.
GEODEZININKAS	VARDAS IR PAVARDĖ	PARAŠAS	DATA			
	Artūras Klimavičius		2022-05			



Lapų išdėstymo schema:



87/42 - 0225

87/42 - 0226

OBJEKTAS	Topografinis planas – pilnas turinys		Adresas Draugystės g., Cirkliškis Cirkliško sen., Švenčionių r. sav.				
KOORDINAČIŲ SISTEMA: LKS-94			AUKŠČIŲ SISTEMA: LAS07	LAPAS	3	LAPŲ	3
II URBANLINE <small>Liepkalnio g. 85, LT-02120 Vilnius, Tel.: +370 699 61112 Įmonės kodas: 300149157</small>			Kvalifikacijos pažymėjimo Nr. 1GKV-861		Planinės padėties tikslumas 0,06	Aukščių padėties tikslumas 0,10	A.V.
GEODEZININKAS			VARDAS IR PAVARDĖ	PARAŠAS	DATA		
			Artūras Klimavičius		2022-05		

ŠURFAVIMO DARBŲ ATASKAITA

0	2022-08	Statybos leidimui ir konkursui		
<i>Laida</i>	<i>Išleidimo data</i>	<i>Laidos statusas. Keitimo priežastis (jei taikoma)</i>		
<i>Kval. patv. dok. Nr.</i>	III URBANLINE Liepkalnio g. 85, LT-02120 Vilnius; Tel. Nr.: 8 699 19380; Įmonės kodas: 300149157		<i>Statinio projekto pavadinimas</i>	
			DRAUGYSTĖS G., CIRKLIŠKIO K., CIRKLIŠKIO SEN., ŠVENČIONIŲ R. SAV., KAPITALINIO REMONTO PROJEKTAS	
25326	SPV	V. Aleksandrovas	<i>Statinio numeris ir pavadinimas</i>	
			01 SUSISIEKIMO KOMUNIKACIJOS: gatvės (Draugystės g.)	
			<i>Dokumento pavadinimas:</i>	<i>Laida</i>
			ŠURFAVIMO DARBŲ ATASKAITA	0
LT	<i>Statytojas ir (arba) Užsakovas</i>		<i>Dokumento žymuo</i>	
			UL-22-0027-01-TP-BD/S.ŠDA	<i>Lapas</i>
	ŠVENČIONIŲ RAJONO SAVIVALDYBĖ / ŠVENČIONIŲ RAJONO SAVIVALDYBĖS ADMINISTRACIJA		1	<i>Lapų</i>
			4	

Ivadas

2022 m. liepos mėn. atlikti objekto šurfavimo tyrimai kapitalinio remonto projekto stadijai. Lauko darbų metu iškasti 3 šurfai apie 0,9-1,0 m gylio.

Vieta – Draugystės gatvė, Cirklišio k., Cirklišio sen., Švenčionių r. sav.

Ištyrimo tikslas:

Nustatyti esamos gatvės konstrukcijos storius ir žemės sankasos gruntus.

Geomorfologija:

Tyrinėtos projektuojamo kelio statybos vietos paviršius kalvotas.

Geologinė sandara:

Vyraujantys gruntai technogeniniai dariniai, kuriuos sudaro piltinis gruntas, žvyras, priesmėlis.

Požeminis vanduo:

Šurfų gylyje požeminis vanduo nerastas.

Geologiniai procesai ir reiškiniai:

Atlikus natūrinius tyrimus nagrinėjamoje teritorijoje aktyvių geologinių procesų nepastebėta.

<i>Dokumento žymuo</i>	<i>Lapas</i>	<i>Lapų</i>	<i>Laida</i>
UL-22-0027-01-TP-BD/S.ŠDA	2	4	0



Pav. 1. Šurų vietos

<i>Dokumento žymuo</i>	<i>Lapas</i>	<i>Lapų</i>	<i>Laida</i>
UL-22-0027-01-TP-BD/S.ŠDA	3	4	0

Eil. Nr.	Grunto aprašymas	Vidutinis sluoksnio storis, m	Šurfo gylis, m
1.	Šurfas Nr. 1		
	Supiltas žvyringas smėlis, dulkingas	0,11	0,95
	Žvyras-smėlis, mažai dulkingas, mažai drėgnas	0,30	
	Smėlingas molingas dulkis, vidutinio tankumo	0,54	
2.	Šurfas Nr. 2		
	Supiltas žvyringas smėlis	0,17	0,97
	Žvyringas mažai dulkingas-molingas smėlis, su žvirgždo priemaišom	0,25	
	Smėlingas molingas dulkis, vidutinio tankumo	0,55	
3.	Šurfas Nr. 3		
	Supiltas žvyringas smėlis	0,18	0,99
	Žvyringas mažai dulkingas-molingas smėlis, su žvirgždo priemaišom	0,25	
	Smėlingas molingas dulkis, vidutinio tankumo	0,56	

Pastabos:

1. Jautrio šalčiui klasė F3.

Statinio projekto vadovas

Vitalijus Aleksandrovas

Dokumento žymuo	Lapas	Lapų	Laida
	4	4	0

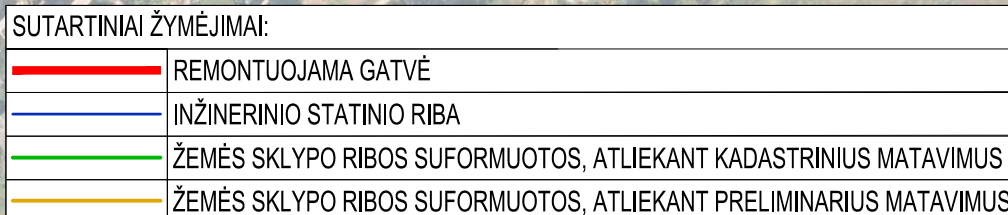
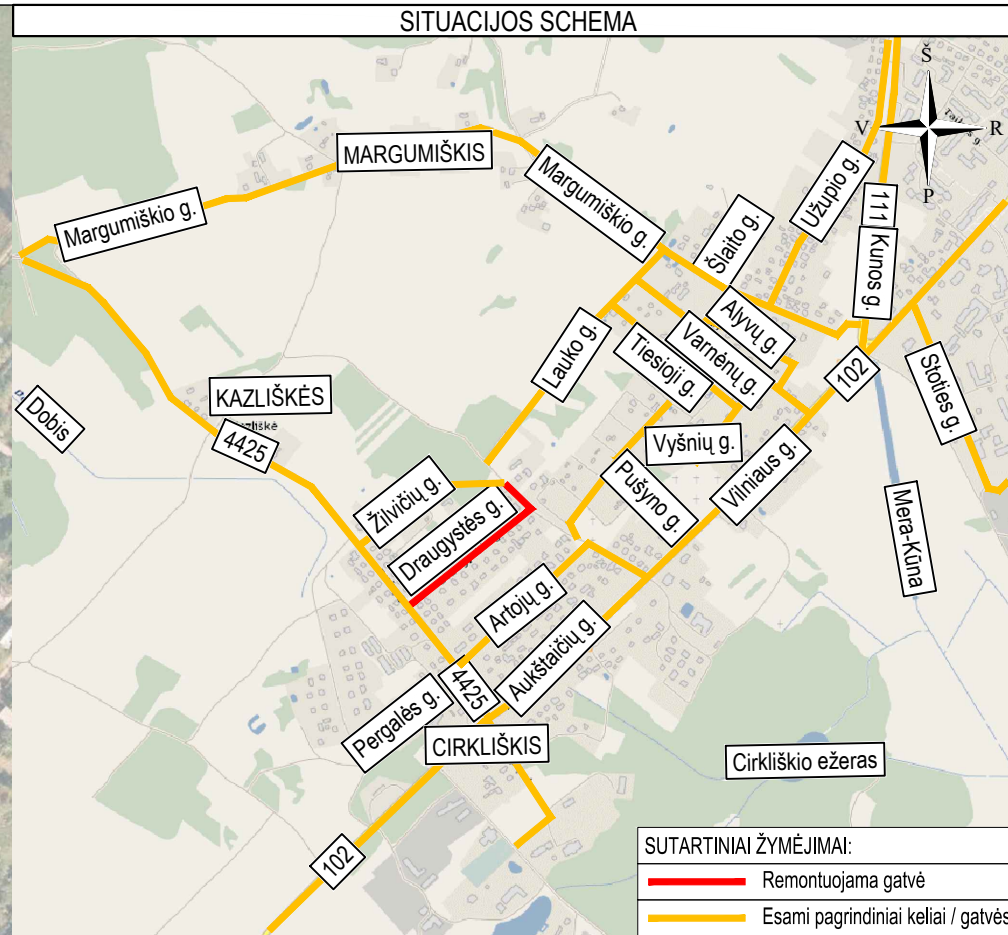
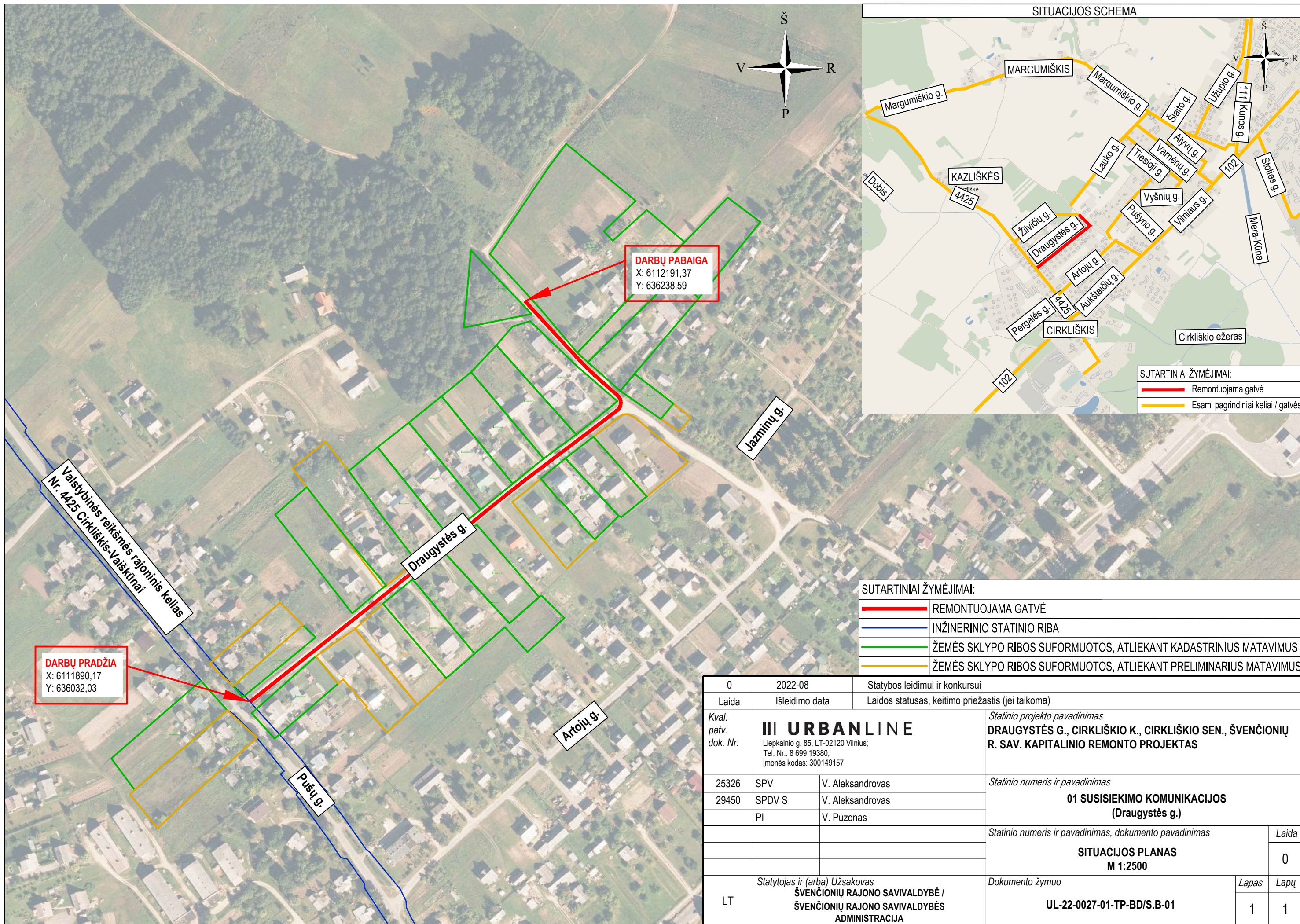
LICENCIJUOTOS PROJEKTAVIMO PROGRAMINĖS ĮRANGOS SĄRAŠAS

Projekto dalis	Programinė įranga
Kapitalinio remonto projektas	Microsoft Office 2013, AutoCAD 2019

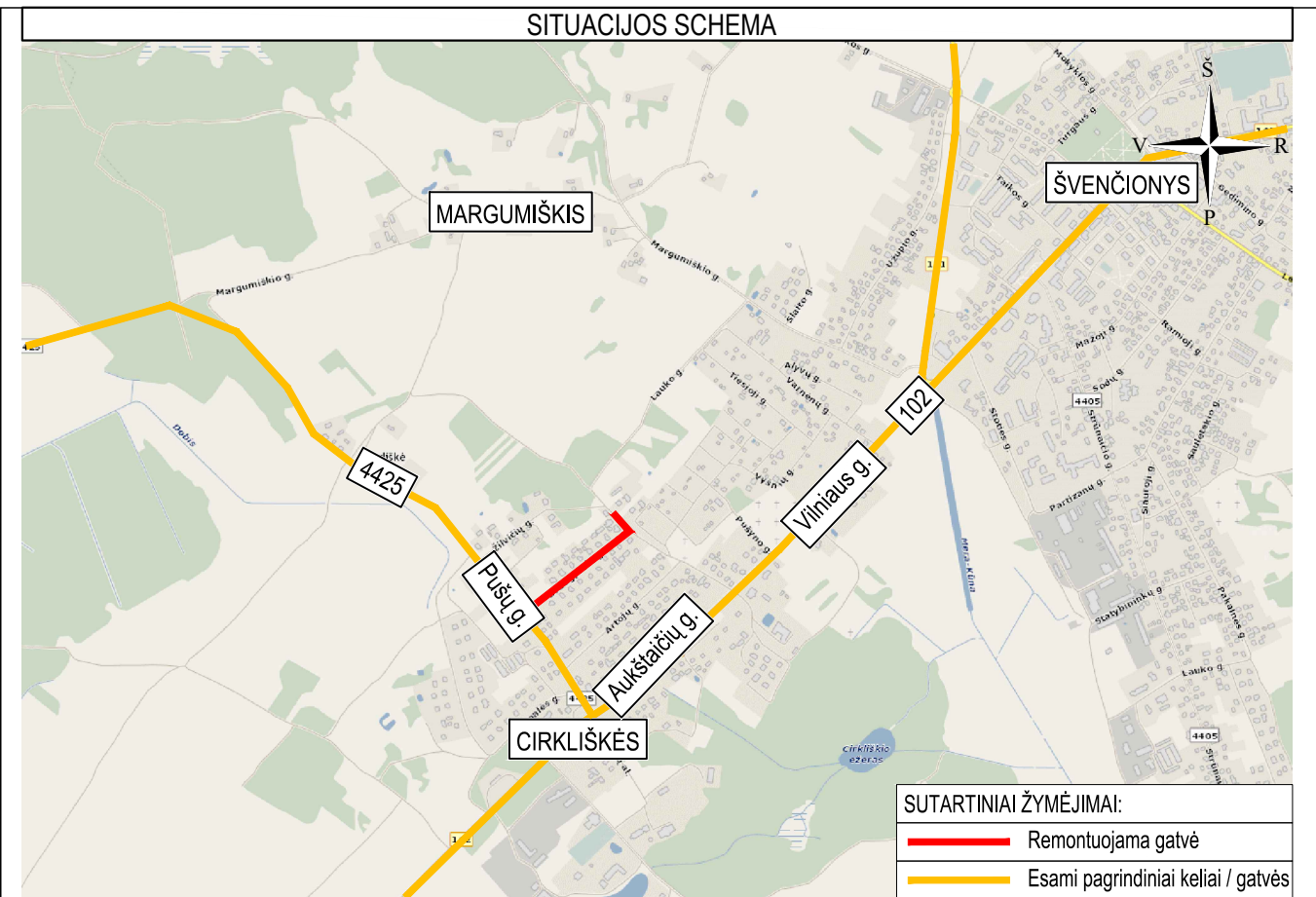
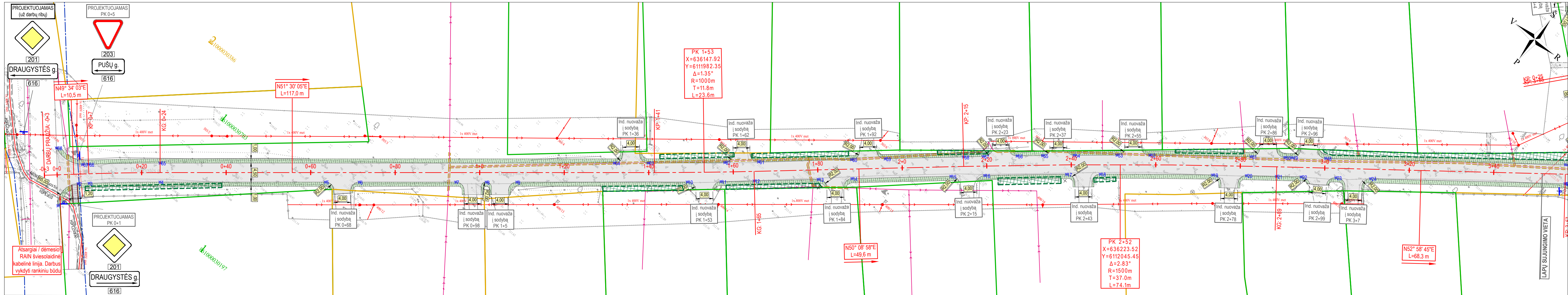
Statinio projekto vadovas

Vitalijus Aleksandrovas kvalif. atestat. Nr. 25326

(vardas, pavardė, parašas, kvalifikacijos atestato arba pažymos Nr., data)



0	2022-08	Statybos leidimui ir konkursui			
Laida	Išleidimo data	Laidos statusas, keitimo priežastis (jei taikoma)			
Kval. patv. dok. Nr.	III URBANLINE Liepkalnio g. 85, LT-02120 Vilnius; Tel. Nr.: 8 699 19380; Įmonės kodas: 300149157		Statinio projekto pavadinimas DRAUGYSTĖS G., CIRKLIŠKIO K., CIRKLIŠKIO SEN., ŠVENČIONIŲ R. SAV. KAPITALINIO REMONTO PROJEKTAS		
25326	SPV	V. Aleksandrovas	Statinio numeris ir pavadinimas 01 SUSISIEKIMO KOMUNIKACIJOS (Draugystės g.)		
29450	SPDV S	V. Aleksandrovas			
	PI	V. Puzonas			
			Statinio numeris ir pavadinimas, dokumento pavadinimas SITUACIJOS PLANAS M 1:2500	Laida 0	
LT	Statytojas ir (arba) Užsakovas ŠVENČIONIŲ RAJONO SAVIVALDYBĖ / ŠVENČIONIŲ RAJONO SAVIVALDYBĖS ADMINISTRACIJA		Dokumento žymuo UL-22-0027-01-TP-BD/S.B-01	Lapas 1	Lapų 1



SUTARTINIAI ŽYMĖJIMAI (PROJEKTO SPRENDINIAI)

	KERTAMI KRŪMAI
	PROJEKTUOJAMA ASFALTO DANGOS KONSTRUKCIJA
	PROJEKTUOJAMA ASFALTO DANGOS KONSTRUKCIJA (pėsčiųjų takas)
	PROJEKTUOJAMA ŽYVRO DANGA
	PROJEKTUOJAMAS APŽELDINTAS KELKRAŠTIS
	SĖJAMA VEJJA
	PROJEKTUOJAMA GATVĖS AŠINĖ LINIJA
	INŽINERINIO STATINIO RIBA
	REGISTRUOTŲ ŽEMĖS SKLYPŲ RIBOS
	REGISTRUOTŲ ŽEMĖS SKLYPŲ PRELIMINARIOS RIBOS
	PROJEKTUOJAMI BETONINIAI BORDIŪRAI (100.08.20)
	PROJEKTUOJAMAS KELIO ŽENKLAS IR ATRAMA
	PROJEKTUOJAMA VANDENS PRALAIDA
	PROJEKTUOJAMAS RYŠIŲ KABELIŲ APSAUGOS VAMZDIS
	NUŽYMĖJIMO TAŠKAS

Aukščių sistema - LAS-07
 Koordinatų sistema - LKS-94
 Topografinę nuotrauką atliko UAB "URBAN LINE" 2022 m.

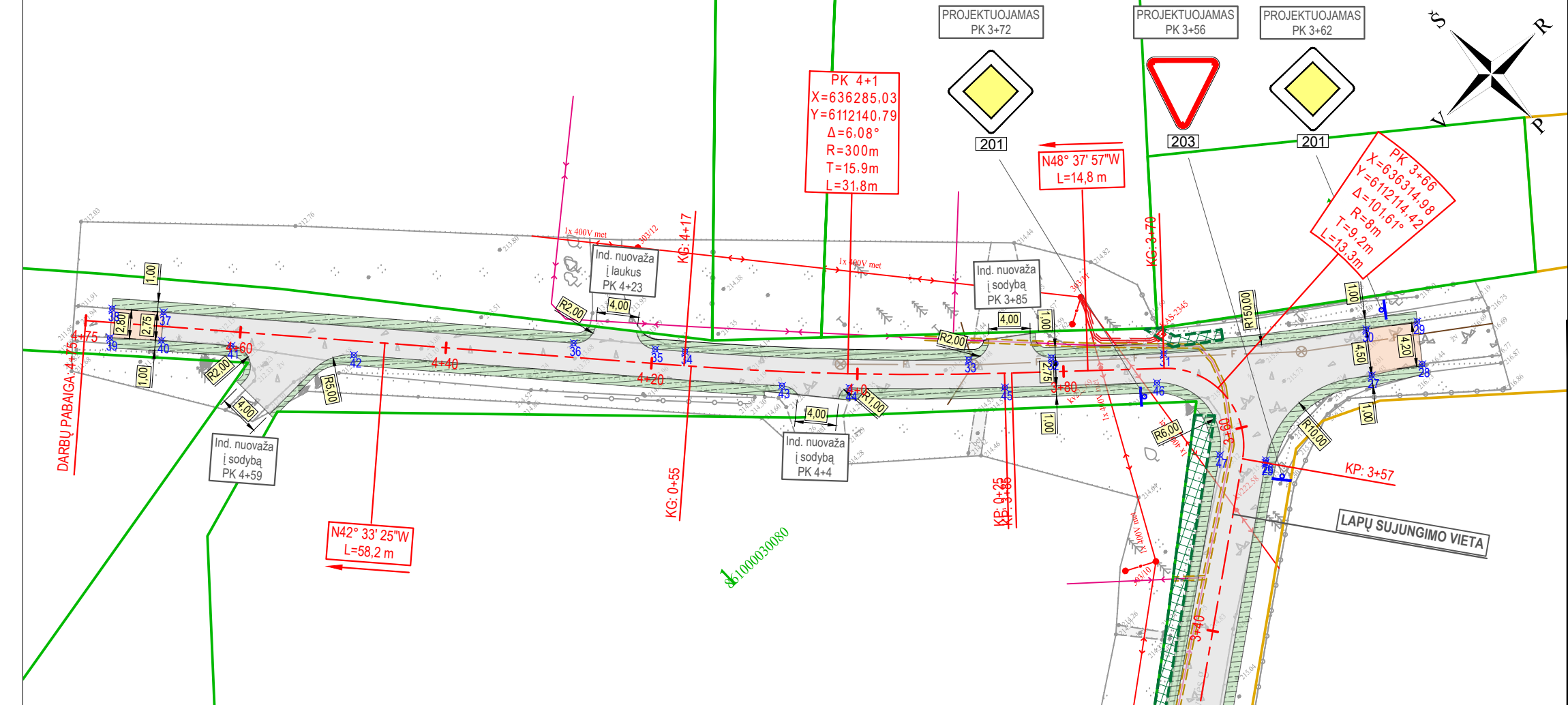
Data	Numeris
2022-05-04	THIS-1-20220503-032343

- PASTABOS:**
- Matmenys pateikti metrais;
 - Vykdomi darbai darbus visus matmenis būtina tikslinti vietoje;
 - Statybos darbai Rangovas, prieš pradėdamas vykdyti žemės darbus, privalo išsikviesti inžinerinius tinklus eksploatuojančios organizacijos atstovą. Atliekant darbus greta esančių inžinerinių tinklų, žemės darbai turi būti vykdomi rankiniu būdu, nepažeidžiant esančių komunikacijų. Pažeidus - sutarkyti;
 - Statybos darbai turi būti vykdomi griežtai pagal projektą, pasirašant nustatyta tvarka darbu aktais, vykdomi statybos priežiūrą vykdančių tarnybų reikalavimus, turint gaminių sertifikavimo arba kitus kokybę rodančius dokumentus;
 - Esamų inžinerinių komunikacijų požeminių skendžių kopos ir šulinių liukai, patenkantys po naujai projektuojamos dangomis, privalo būti paaukštinti ar nužeminti iki projekcinio aukščio, pakeliant netinkamus naujais (plaukiojančio tipo) su atitinkama simboliika. Statybos darbu metu pastebėjus defektuotas gfb šulinių perdangas, pakeisti naujomis;
 - Projekte numatyti reikalavimai medžiagoms, gaminiams, darbų vykdymui pagal turimus pradinius duomenis. Statybos metu atsiradus nenumatytoms aplinkybėms, šie reikalavimai gali būti patikslinti projekto vykdymo priežiūros metu;
 - Visos statybos ir apdailos medžiagos turi atitikti LR galiojančius priešgaisrinės saugos ir higienos reikalavimus bei turėti atitiktis sertifikatus;
 - Esant neatliekam tarp projekto sudarančių dokumentų, kaip pagrindine projektine medžiaga remtis techninėmis specifikacijomis, aiškinamųjų raštu, brėžiniais, sąnaudų žiniaraščiais;
 - Visi esami kelio ženklai yra demontuojami;
 - Kelio ženklai projektujami i grupės dydžio.

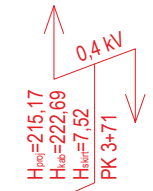
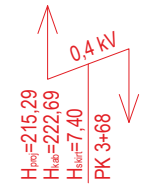
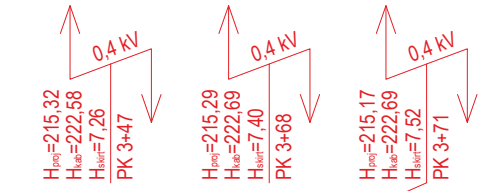
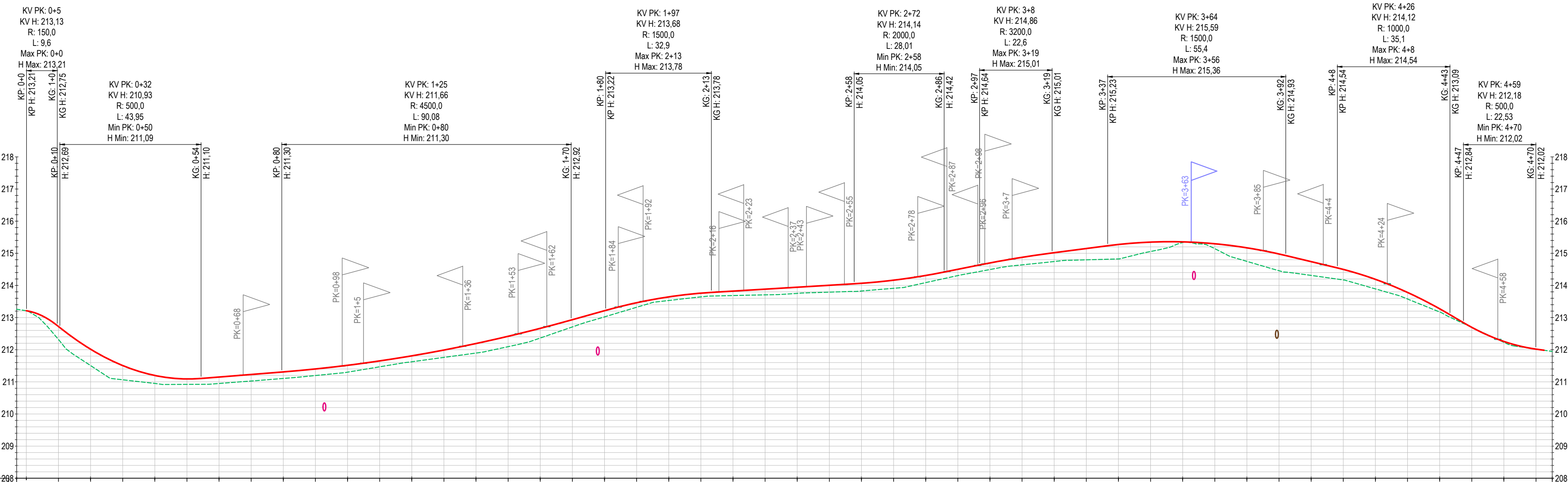
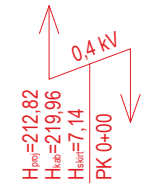
NUŽYMĖJIMO LENTELĖ			NUŽYMĖJIMO LENTELĖ			NUŽYMĖJIMO LENTELĖ			NUŽYMĖJIMO LENTELĖ		
TAŠKO NR.	X	Y	TAŠKO NR.	X	Y	TAŠKO NR.	X	Y	TAŠKO NR.	X	Y
1.	6111881,02	636033,08	18.	6112040,39	636221,51	35.	6112155,58	636273,32	52.	6112051,20	636227,89
2.	6111888,09	636033,62	19.	6112056,79	636242,43	36.	6112161,44	636267,94	53.	6112046,37	636221,80
3.	6111889,76	636035,58	20.	6112061,66	636248,78	37.	6112190,83	636240,96	54.	6112040,06	636213,91
4.	6111900,44	636048,55	21.	6112065,96	636254,45	38.	6112194,49	636237,56	55.	6112035,33	636208,06
5.	6111924,80	636079,18	22.	6112069,48	636259,12	39.	6112192,58	636235,47	56.	6112031,51	636203,40
6.	6111929,78	636085,44	23.	6112074,42	636265,68	40.	6112188,97	636238,93	57.	6112026,42	636197,22
7.	6111943,99	636103,31	24.	6112079,36	636272,23	41.	6112183,95	636243,54	58.	6112023,44	636193,63
8.	6111948,49	636108,97	25.	6112107,09	636308,99	42.	6112175,18	636251,59	59.	6112011,56	636179,40
9.	6111952,99	636114,63	26.	6112107,23	636309,19	43.	6112144,60	636279,87	60.	6112006,43	636173,26
10.	6111978,13	636146,18	27.	6112106,23	636322,32	44.	6112139,97	636284,50	61.	6111992,35	636156,39
11.	6111983,17	636152,37	28.	6112103,67	636326,64	45.	6112129,71	636295,54	62.	6111987,24	636150,23
12.	6111988,18	636158,42	29.	6112107,01	636329,11	46.	6112119,96	636306,61	63.	6111975,84	636136,13
13.	6111997,87	636170,03	30.	6112109,86	636324,99	47.	6112110,66	636306,25	64.	6111970,86	636129,86
14.	6112003,00	636176,17	31.	6112121,58	636309,02	48.	6112076,52	636260,92	65.	6111903,96	636045,75
15.	6112018,00	636194,14	32.	6112128,73	636300,81	49.	6112071,68	636254,56	66.	6111893,18	636032,66
16.	6112023,12	636200,30	33.	6112134,05	636294,81	50.	6112070,67	636253,22	67.	6111892,25	636031,57
17.	6112035,38	636215,27	34.	6112153,45	636275,27	51.	6112065,85	636246,85	68.	6111891,49	636024,33

DRAUGYSTĖS G. AŠIES NUŽYMĖJIMO ŽINIARASTIS

PK +	X	Y	PK +	X	Y
0+0	6111886,61	636028,41	2+60	6112050,30	636230,40
0+20	6111889,46	636043,74	2+80	6112062,53	636246,22
0+40	6111911,92	636059,38	3+0	6112074,60	636262,17
0+60	6111924,37	636075,03	3+20	6112086,64	636278,14
0+80	6111936,82	636090,68	3+40	6112098,68	636294,11
1+0	6111949,27	636106,34	3+60	6112111,16	636309,64
1+20	6111961,72	636121,99	3+80	6112126,95	636300,75
1+40	6111974,17	636137,64	4+0	6112140,44	636285,99
1+60	6111986,76	636153,18	4+20	6112154,85	636272,12
1+80	6111999,57	636168,55	4+40	6112169,58	636258,60
2+0	6112012,38	636183,90	4+60	6112184,31	636245,07
2+20	6112025,19	636199,26	4+72,58	6112193,58	636236,56
2+40	6112037,85	636214,75			



0	2022-08	Statybos leidimui ir konkursui
Laida	Išleidimo data	Laidos statusas, keitimo priežastis (jei taikoma)
Kval. patv. dok. Nr.	III URBANLINE Liepkalnio g. 85, LT-02120 Vilnius; Tel. Nr.: 8 699 19380; Išrašo kodas: 300149157	Statinio projekto pavadinimas DRAUGYSTĖS G., CIRKLIŠKIO K., CIRKLIŠKIO SEN., ŠVENČIONIŲ R. SAV. KAPITALINIO REMONTO PROJEKTAS
25326	SPV	V. Aleksandrovas
29450	SPDV S	V. Aleksandrovas
	PI	V. Puzonas
		Statinio numeris ir pavadinimas 01 SUSISIEKIMO KOMUNIKACIJOS: gatvės (Draugystės g.)
		Statinio numeris ir pavadinimas, dokumento pavadinimas DANGŲ, EISMO ORGANIZAVIMO IR NUŽYMĖJIMO PLANAS M 1:500
	Statytojas ir (arba) Užsakovas ŠVENČIONIŲ RAJONO SAVIVALDYBĖ	Dokumento žymuo UL-22-0027-01-TP-BD/S.B-02
		Laida
		Lapas
		Lapų
		0
		1
		1

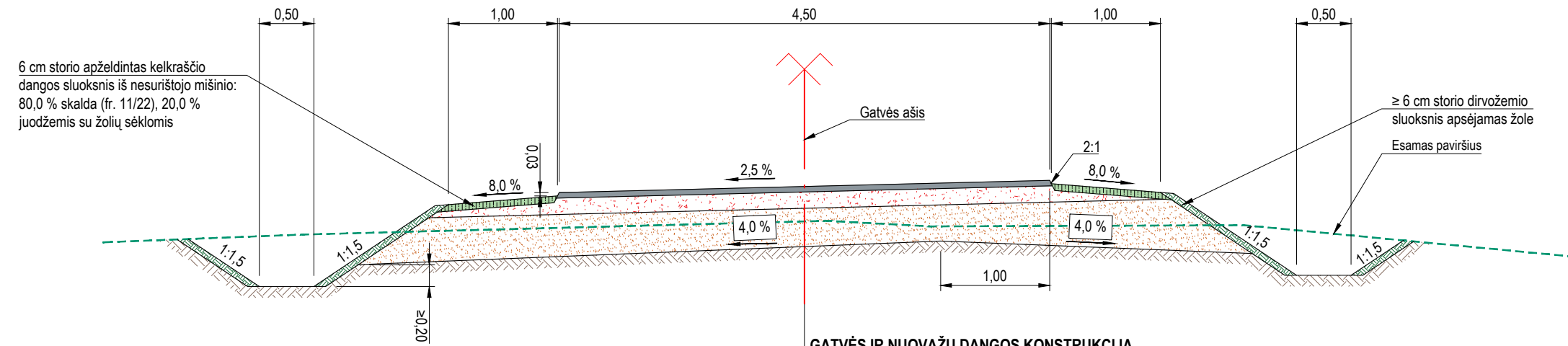


PIKETAI	0+0	0+20	0+40	0+60	0+80	1+00	1+20	1+40	1+60	1+80	2+00	2+20	2+40	2+60	2+80	3+00	3+20	3+40	3+60	3+80	4+00	4+20	4+40	4+60																								
ATSTUMAS	10	10	10	10	10	10	10	10	10	10	10	10	10	10	10	10	10	10	10	10	10	10	10	10																								
NUOLYDŽIAI IR VERTIKALIOS KREIVĖS	1.48% L=10.5m		0.00% L=16.9m		0.80% L=25.1m		2.80% L=10.7m		0.60% L=44.5m		2.00% L=11.0m		1.30% L=17.3m		2.40% L=16.1m		-3.90% L=4.2m		-1.40% L=2.5m																													
VAŽIUOJAMOSIOS DALIES AUKŠČIAI	213.21	212.72	212.01	211.51	211.20	211.09	211.15	211.23	211.31	211.40	211.51	211.65	211.81	211.99	212.19	212.42	212.66	212.93	213.21	213.46	213.64	213.76	213.82	213.88	213.94	214.00	214.07	214.16	214.31	214.50	214.70	214.87	215.02	215.15	215.27	215.35	215.36	215.30	215.17	214.98	214.74	214.50	214.19	213.78	213.27	212.70	212.26	212.02
DARBŲ ŽYMĖS	0.00	0.40	0.51	0.44	0.25	0.17	0.20	0.20	0.20	0.20	0.21	0.18	0.18	0.23	0.30	0.32	0.30	0.22	0.19	0.14	0.11	0.12	0.14	0.14	0.18	0.19	0.21	0.24	0.25	0.22	0.20	0.35	0.46	0.46	0.29	0.02	0.15	0.42	0.52	0.43	0.33	0.30	0.20	0.10	0.00	0.03	0.00	0.00
ŽEMĖS PAVIRŠIAUS AUKŠČIAI	213.26	212.32	211.51	211.06	210.95	210.92	210.95	211.03	211.11	211.20	211.30	211.47	211.62	211.76	211.90	212.09	212.36	212.71	213.02	213.32	213.53	213.64	213.68	213.71	213.75	213.79	213.83	213.91	214.09	214.31	214.49	214.64	214.74	214.80	214.82	215.06	215.33	215.14	214.75	214.46	214.31	214.17	213.89	213.58	213.17	212.70	212.23	212.02
TIESĖS IR HORIZONTALIOS KREIVĖS PLANE	L=10.5m 49°34'm		R=500m L=16.9m α=1°56'		L=117.0m 51°30'm				R=1000m L=23.6m α=1°21'		L=49.6m 50°09'm		R=1500m L=74.1m α=2°50'				L=68.3m 52°59'm		R=8m L=13.3m α=101°37'		L=14.8m 311°22'm		R=300m L=31.8m α=6°05'		L=58.2m 317°27'm																							

SUTARTINIAI ŽYMĖJIMAI	
	Esamas dangos paviršius ašyje
	Projektuojamos dangos paviršius ašyje
KP	Kreivės pradžia
KV	Kreivės vidurys
KG	Kreivės galas
H	Aukštis, m
R	Kreivės spindulys, m
L	Kreivės ilgis, m
	Projektuojama sankryža
	Projektuojama nuovaža
	Esama orinė elektros perdavimo linija (AB ESO)
	Esamas buitinių nuotekų vamzdis
	Esamas požeminis ryšių kabelis

0	2022-08	Statybos leidimui ir konkursu
Laida	Išleidimo data	Laidos statusas, keitimo priežastis (jei taikoma)
Kval. patv. dok. Nr.	III URBANLINE Liepkalnio g. 85, LT-02120 Vilnius; Tel. Nr.: 8 699 19380; [monės kodas: 300149157]	Statinio projekto pavadinimas DRAUGYSTĖS G., CIRKLIŠKIO K., CIRKLIŠKIO SEN., ŠVENČIONIŲ R. SAV. KAPITALINIO REMONTO PROJEKTAS
25326	SPV	V. Aleksandrovas
29450	SPDV S	V. Aleksandrovas
	PI	V. Puzonas
		Statinio numeris ir pavadinimas 01 SUSISIEKIMO KOMUNIKACIJOS: gatvės (Draugystės g.)
		Statinio numeris ir pavadinimas, dokumento pavadinimas IŠILGINIS PROFILIS Mv 1:100, Mh 1:1000
		Laida 0
LT	Statytojas ir (arba) Užsakovas ŠVENČIONIŲ RAJONO SAVIVALDYBĖ	Dokumento žymuo UL-22-0027-01-TP-BD/S.B-03
		Lapas 1
		Lapų 1

GATVĖS DANGOS KONSTRUKCIJOS SKERSINIS PROFILIS NR. 1

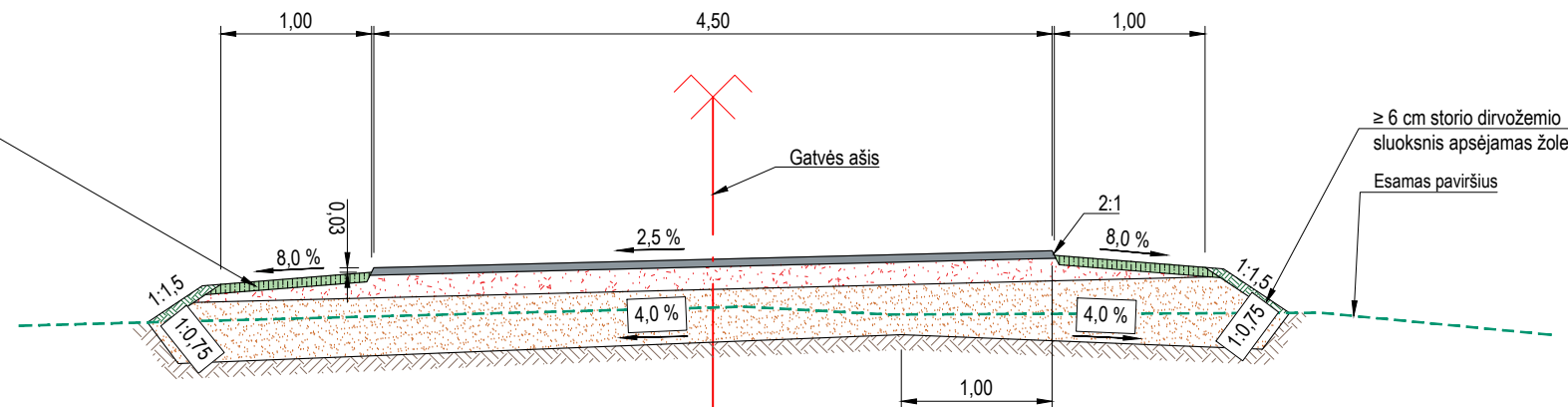


GATVĖS IR NUOVAŽŲ DANGOS KONSTRUKCIJA

5 cm storio viršutinis asfalto sluoksnis iš minkštojo asfalto SA 16-d-V6000 tipo C
15 cm storio skaldos pagrindo sluoksnis iš nesurišto mineralinių medžiagų mišinio (fr. 0/45)
35 cm storio apsauginis šalčiui atsparus sluoksnis iš nesurišto mineralinių medžiagų mišinio
Žemės sakasa

6 cm storio apželdintas kelkraščio dangos sluoksnis iš nesurišto mišinio: 80,0 % skalda (fr. 11/22), 20,0 % juodžemis su žolių sėklomis

GATVĖS DANGOS KONSTRUKCIJOS SKERSINIS PROFILIS NR. 2



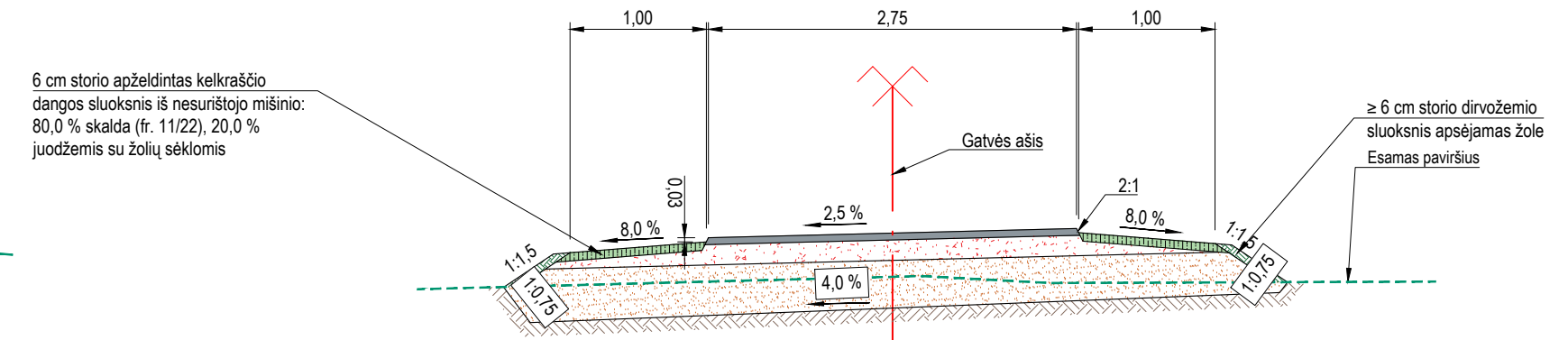
GATVĖS IR NUOVAŽŲ DANGOS KONSTRUKCIJA

5 cm storio viršutinis asfalto sluoksnis iš minkštojo asfalto SA 16-d-V6000 tipo C
15 cm storio skaldos pagrindo sluoksnis iš nesurišto mineralinių medžiagų mišinio (fr. 0/45)
35 cm storio apsauginis šalčiui atsparus sluoksnis iš nesurišto mineralinių medžiagų mišinio
Žemės sakasa

- Pastabos:
1. Matmenys pateikti metrais;
 2. Grioviai įrenginėjami ten, kur įmanoma juos įrengti.

Dangos konstrukcijos skersinių profilių taikymas			
Eil. Nr.	Gatvės atkarpa nuo PK iki PK	Skersinio profilio Nr.	Pastabos
1.	PK 0+00 – PK 3+60	1-2	
3.	PK 3+60 – PK 4+65	3	

GATVĖS DANGOS KONSTRUKCIJOS SKERSINIS PROFILIS NR. 3



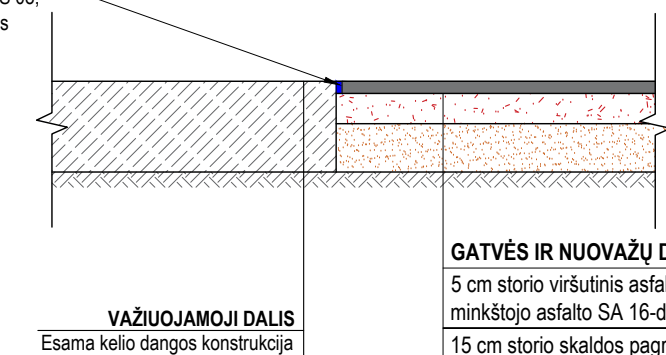
GATVĖS IR NUOVAŽŲ DANGOS KONSTRUKCIJA

5 cm storio viršutinis asfalto sluoksnis iš minkštojo asfalto SA 16-d-V6000 tipo C
15 cm storio skaldos pagrindo sluoksnis iš nesurišto mineralinių medžiagų mišinio (fr. 0/45)
35 cm storio apsauginis šalčiui atsparus sluoksnis iš nesurišto mineralinių medžiagų mišinio
Žemės sakasa

6 cm storio apželdintas kelkraščio dangos sluoksnis iš nesurišto mišinio: 80,0 % skalda (fr. 11/22), 20,0 % juodžemis su žolių sėklomis

PROJEKTUOJAMOS IR ESAMOS DANGOS KONSTRUKCIJOS SUJUNGIMO DETALĖ

Bituminė siūlė įrengiama "karštas prie šalto" metodu pagal IT ASFALTAS 08, X skyriaus, II skirsnio reikalavimus

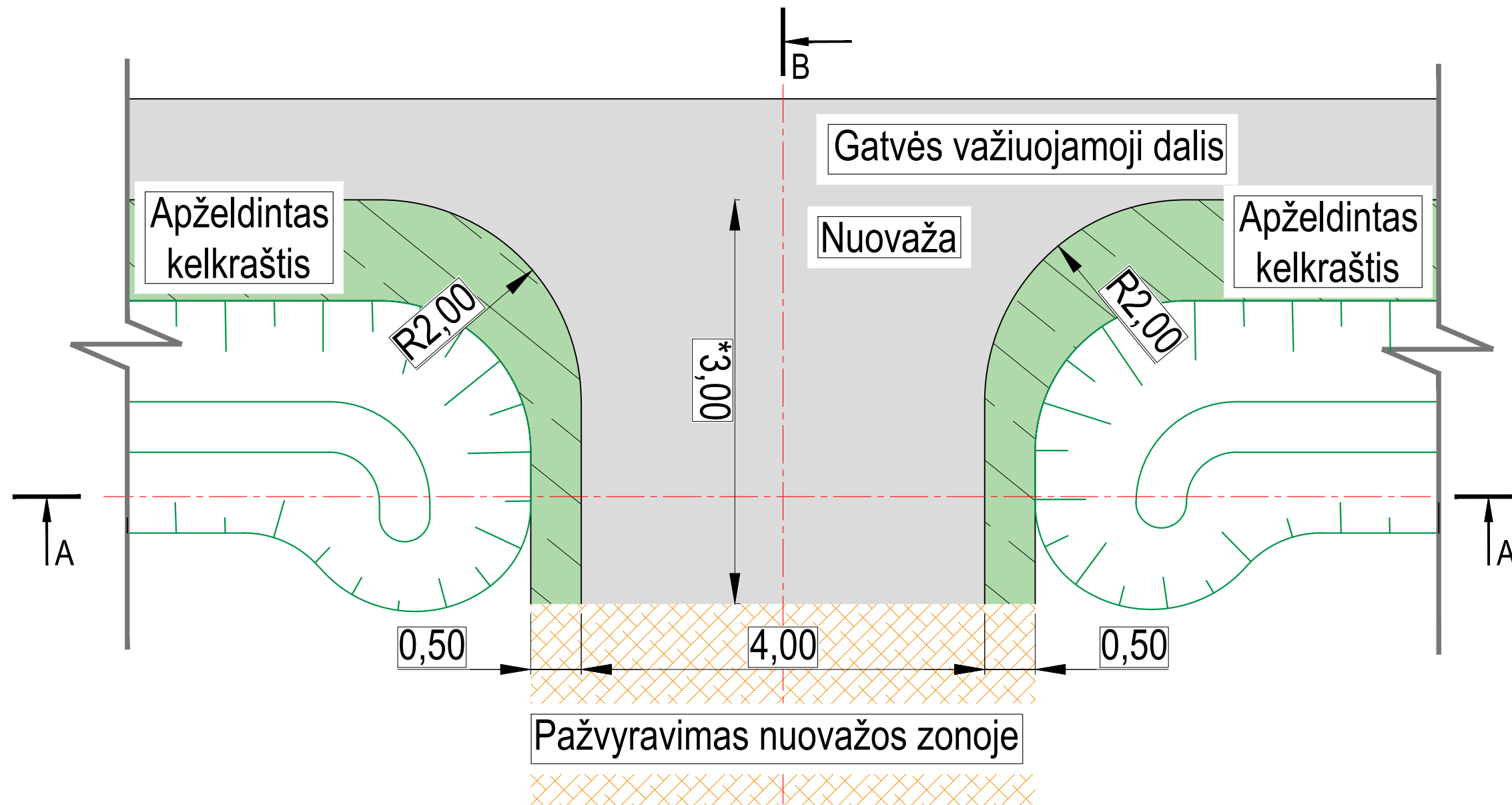


GATVĖS IR NUOVAŽŲ DANGOS KONSTRUKCIJA

5 cm storio viršutinis asfalto sluoksnis iš minkštojo asfalto SA 16-d-V6000 tipo C
15 cm storio skaldos pagrindo sluoksnis iš nesurišto mineralinių medžiagų mišinio (fr. 0/45)
35 cm storio apsauginis šalčiui atsparus sluoksnis iš nesurišto mineralinių medžiagų mišinio
Žemės sakasa

0	2022-08	Statybos leidimui ir konkursui	
Laida	Išleidimo data	Laidos statusas, keitimo priežastis (jei taikoma)	
Kval. patv. dok. Nr.	III URBANLINE Liepkalnio g. 85, LT-02120 Vilnius; Tel. Nr.: 8 699 19380; Įmonės kodas: 300149157	Statinio projekto pavadinimas VIENKIEMIŲ G., ADUTIŠKIO M., ADUTIŠKIO SEN., ŠVENČIONIŲ R. SAV. KAPITALINIO REMONTO PROJEKTAS	
25326	SPV	V. Aleksandrovas	Statinio numeris ir pavadinimas
29450	SPDV S	V. Aleksandrovas	01 SUSISIEKIMO KOMUNIKACIJOS: gatvės (Draugystės g.)
	PI	V. Puzonas	Statinio numeris ir pavadinimas, dokumento pavadinimas
			DANGOS KONSTRUKCIJOS SKERSINIAI PROFILIAI M 1:50
			Laida
			0
LT	Statytojas ir (arba) Užsakovas ŠVENČIONIŲ RAJONO SAVIVALDYBĖ	Dokumento žymuo UL-22-0027-01-TP-BD/S.B-04	Lapas Lapų
			1 1

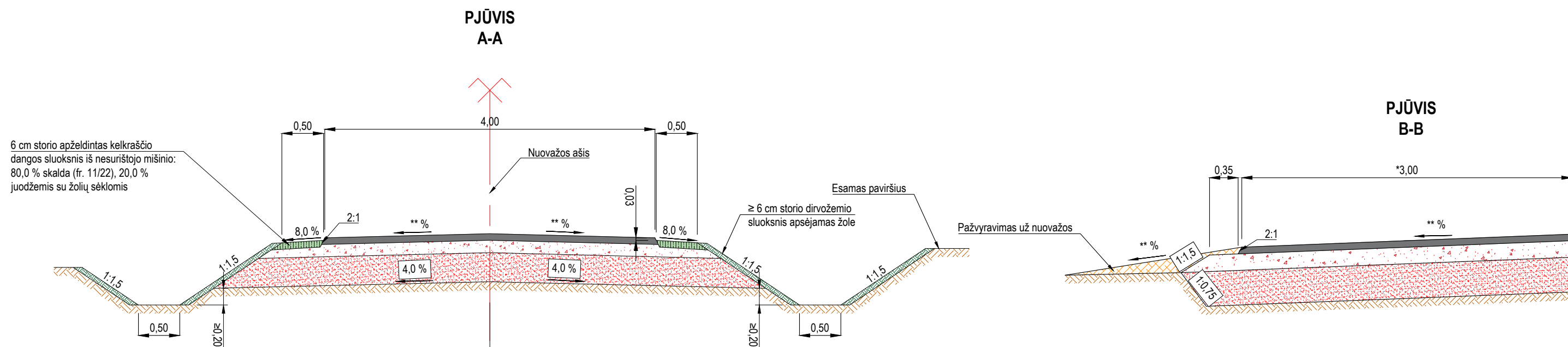
NUOVAŽOS ĮRENGIMO SCHEMA



Pastabos:

- * Nuovažos ilgis gali būti trumpesnis, atsižvelgiant į esamą situaciją, žr. Dangu, eismo organizavimo ir nužymėjimo planą;
- 1. Matmenys pateikti metrais;
- 2. Grioviai įrenginėjami ten, kur įmanoma juos įrengti;
- 3. Pažyrvimas nuovažos zonoje numatomas tada, kai privačių sklypų kiemuose nėra kietų dangų.

0	2022-08	Statybos leidimui ir konkursui		
Laida	Išleidimo data	Laidos statusas, keitimo priežastis (jei taikoma)		
Kval. patv. dok. Nr.	III URBANLINE Liepkalnio g. 85, LT-02120 Vilnius; Tel. Nr.: 8 699 19380; Įmonės kodas: 300149157		Statinio projekto pavadinimas VIENKIEMIŲ G., ADUTIKŠIO M., ADUTIŠKIO SEN., ŠVENČIONIŲ R. SAV. KAPITALINIO REMONTO PROJEKTAS	
25326	SPV	V. Aleksandrovas	Statinio numeris ir pavadinimas 01 SUSISIEKIMO KOMUNIKACIJOS: gatvės (Draugystės g.)	
29450	SPDV S	V. Aleksandrovas		
	PI	V. Puzonas		
			Statinio numeris ir pavadinimas, dokumento pavadinimas	Laida
			NUOVAŽŲ ĮRENGIMO SCHEMA M 1:50	0
LT	Statytojas ir (arba) Užsakovas ŠVENČIONIŲ RAJONO SAVIVALDYBĖ	Dokumento žymuo UL-22-0027-01-TP-BD/S.B-05	Lapas	Lapų
			1	2



6 cm storio apželdintas kelkraščio dangos sluoksnis iš nesurištojo mišinio: 80,0 % skalda (fr. 11/22), 20,0 % juodžemis su žolių sėklomis

GATVĖS IR NUOVAŽŲ DANGOS KONSTRUKCIJA

5 cm storio viršutinis asfalto sluoksnis iš minkštojo asfalto SA 16-d-V6000 tipo C
15 cm storio skaldos pagrindo sluoksnis iš nesurištojo mišinio (fr. 0/45)
35 cm storio apsauginis šalčiui atsparus sluoksnis iš nesurišto mineralinių medžiagų mišinio
Žemės sakasa

GATVĖS IR NUOVAŽŲ DANGOS KONSTRUKCIJA

5 cm storio viršutinis asfalto sluoksnis iš minkštojo asfalto SA 16-d-V6000 tipo C
15 cm storio skaldos pagrindo sluoksnis iš nesurištojo mišinio (fr. 0/45)
35 cm storio apsauginis šalčiui atsparus sluoksnis iš nesurišto mineralinių medžiagų mišinio
Žemės sakasa

Pastabos:

- * Nuovažas ilgis gali būti trumpesnis, atsižvelgiant į esamą situaciją, žr. Dangų, eismo organizavimo ir nužymėjimo planą;
- ** Nuovažų skersiniai ir išilginiai nuolydžiai įrengiami, suvedant gatvės išilginį ir privačių sklypų kiemų skersinius nuolydžius;
- 1. Matmenys pateikti metrais;
- 2. Grioviai įrenginėjami ten, kur įmanoma juos įrengti;
- 3. Pažvyravimas nuovažas zonoje numatomas tada, kai privačių sklypų kiemuose nėra kietų dangų.

Statinio numeris ir pavadinimas, dokumento pavadinimas		Laida
NUOVAŽŲ ĮRENGIMO SCHEMA M 1:50		0
Dokumento žymuo	Lapas	Lapų
UL-22-0027-01-TP-BD/S.B-05	2	2

BENDROS PASTABOS:

- Iki pagrindinių statybos darbų pradžios būtina atlikti sekančius paruošiamuosius darbus:
 - įrengti laikinas administracines ir buitines patalpas;
 - įrengti laikinus įvažiavimus į statybos aikštelę.
- Statybos metu neturi būti pažeisti esami funkcionuojantys inžineriniai tinklai. Sandėliuoti medžiagas virš esamų inžinerinių tinklų draudžiama;
- Visi statybos mechanizmai turi būti tvarkingi. Tepalų ir degalų nutekėjimas ir patekimas į gruntą kategoriškai draudžiamas. Taip pat draudžiama naudoti kitas medžiagas, kenksmingas gamtos aplinkai. Iš statybos aikštelės išvažiuojančio autotransporto ir mechanizmų ratai turi būti nuplaunami vandeniu;
- Statybos eigoje už tvarkomos teritorijos ribų išardytos esamos dangos turi būti pilnai atstatytos pagal pirminę padėtį;
- Tikslų medžiagų sandėliavimo, atvežimo į statybos aikštelę, darbų eiliškumą paruošia Rangovinė organizacija technologiniame projekte, suderinus su Statytoju. Ji gali koreguoti arba dalinai keisti statybos organizavimo aprašyme priimtus sprendimus, jei tai nepakenks darbų kokybei ir nepažeis darbo saugos reikalavimų;
- Laikinos elektros oro linijos trasą parenka Rangovas prieš tai suderinęs su elektros tinklus eksploatuojančia organizacija. Nesant galimybei priversti laikiną elektros liniją Rangovas turi numatyti įrengti kitą laikiną elektros šaltinį (pvz.: elektros generatorių ir t.t.);
- Už darbų saugą statybos aikštelėje atsakingas Rangovas.

PAGRINDINIAI DARBO SAUGOS REIKALAVIMAI:

- Visais darbo saugos klausimais būtina vadovautis DT 5-00 "Saugos ir sveikatos taisyklės statyboje" bei kitais galiojančiais darbo saugos dokumentais.
Ypatingą dėmesį būtina atkreipti į tai, kad:
 - duobės, tranšėjos žmonių judėjimo vietose būtų aptvertos bei pažymėtos gerai matomais ženklais (matomais ir nakties metu);
 - pavojingos zonos būtų pažymėtos įspėjamaisiais ir draudžiamaisiais ženklais, o darbo vietos būtų gerai apšviestos;
 - kasamų duobių ir tranšėjų šlaitų nuolydžiai atitiktų DT 5-00 reikalavimus;
 - darbininkai būtų aprūpinti specialia apranga ir individualiomis apsaugos priemonėmis;
 - aikštelėje būtų vaistinėle su tvarsčiais, pirmosios pagalbos priemonėmis ir komplektu būtiniausių vaistų, kurių galiojimo terminas nėra pasibaigęs;
 - visi elektriniai mechanizmai, įrankiai būtų įžeminti;
 - iki statybos pradžios būtų parengtas darbų vykdymo (technologinis) projektas;
 - būtų paskirtas darbuotojas, atsakingas už darbo saugos priemonių įvykdymą.
- Statybos aikštelėje prie buitinių patalpų gerai prieinamoje vietoje būtina įrengti priešgaisrinį postą (skydas su gesintuvais ir kitu priešgaisriniumi inventoriu).

PAVOJINGOS ZONOS (VIETOS) STATYBOS AIKŠTELĖJE:

- Visa laikinai aptverta statybos aikštelė dėl statybos darbų specifikos yra padidinto pavojingumo zona;
- Statybos aikštelėje (teritorijoje) ypatingai pavojingos zonos:
 - Laikini privažiavimo keliai;
 - Mechanizmų (keliamųjų kranų, ekskavatorių, buldozerių, plentvolių, traktorių, asfalto klotuvų, autogražtų ir kt.) darbo zonos;
 - Elektros linijos ir įrenginiai;
 - Vykdamas žemės darbus - veikiančios požeminiai elektros kabeliai ir dujotiekio vamzdynai;
 - Montuojant sunkias konstrukcijas, vamzdynus ir įrenginius - montavimo darbų zona;
 - Vykdamas ardymo ir demontavimo darbus - tų darbų zona.

POTENCIALIAI PAVOJINGŲ DARBŲ STATYBVIETĖJE ŠARAŠAS:

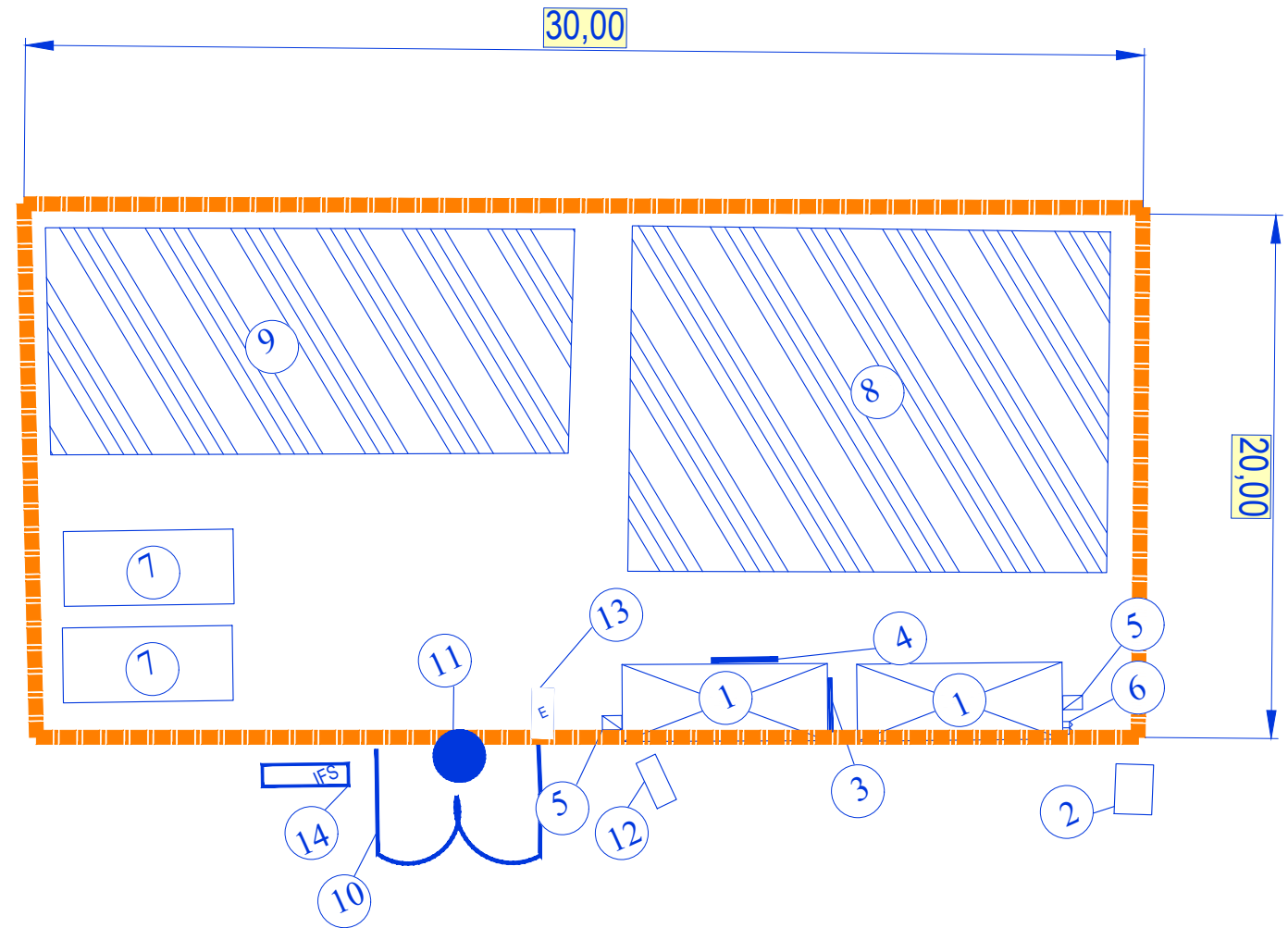
- Darbas su veikiančiais elektros įrenginiais, kurių kintama srovė 50 Hz dažnio, bei įtampa aukštesnė kaip 42 V, o nuolatinė srovės įtampa aukštesnė kaip 110 V;
- Gaisrų gesinimas, avarinių ir gaivalinių nelaimių padarinių likvidavimas.

DARBŲ ORGANIZAVIMO PASTABOS:

- Vykdamas darbus, numatoma įrengti statybos aikštelę, aptvertą laikinąja tvora, kad į ją nepatektų svetimi asmenys;
- Rekomenduojama statybvietyje įrengti laisvoje valstybinėje žemėje. Esant būtinybei statybvietyje vietą galima keisti, arba įrengti papildomą statybvietyje laisvoje valstybinėje žemėje arba aplinkiniuose žemės sklypuose, susitarus su žemės sklypų savininkais. Bet koku atveju, prieš įrengiant statybos aikštelę, jos vieta turi būti suderinta su šios teritorijos valdytoju arba savininku.


PASTABOS:

- Matmenys pateikti metrais;
- Vykdamas statybos darbus visus matmenis būtina tikslinti vietoje;
- Statybos darbų Rangovas, prieš pradėdamas vykdyti žemės darbus, privalo išsikviesti inžinerinius tinklus eksploatuojančios organizacijos atstovą. Atliekant darbus greta esamų inžinerinių tinklų, žemės darbai turi būti vykdomi rankiniu būdu, nepažeidžiant esamų komunikacijų. Pažeidus - sutvarkyti;
- Statybos darbai turi būti vykdomi griežtai pagal projektą, pasirašant nustatyta tvarka darbų aktus, vykdamas statybos priežiūrą vykdančių tarnybų reikalavimus, turint gaminių sertifikavimo arba kitus kokybę įrodančius dokumentus;
- Esamų inžinerinių komunikacijų požeminių sklendžių kapos ir šulinių liukai, patenkantys po naujai projektuojamomis dangomis, privalo būti paaukštinti ar nužeminti iki projekcinio aukščio, pakeičiant netinkamus naujais (plaukiojančio tipo) su atitinkama simbolika. Statybos darbų metu pastebėjus defektuotas g/b šulinių perdangas, pakeisti naujomis;
- Projekte numatyti reikalavimai medžiagoms, gaminiams, darbų vykdymui pagal turimus pradinis duomenis. Statybos metu atsiradus nenumatytiems aplinkybėms, šie reikalavimai gali būti patikslinti projekto vykdymo priežiūros metu;
- Visos statybos ir apdailos medžiagos turi atitikti LR galiojančius priešgaisrinės saugos ir higienos reikalavimus bei turėti atitikties sertifikatus;
- Esant neatitikimam tarp projektą sudarančių dokumentų, kaip pagrindine projektine medžiaga remtis techninėmis specifikacijomis, aiškinamuoju raštu, brėžiniais, sąnaudų žiniarašiais;
- Gatvės ženklai projektuojami 1 grupės dydžio.



STATYBVIETĖS SUTARTINIAI ŽYMĖJIMAI			
1	Administraciniai ir buitiniai vagonėliai	9	Statybinių mechanizmų nedarbo metu laikina stovėjimo aikštelė
2	"Bio" tualetai	10	Vartai
3	Įvadinis elektros skydas	11	Ratų plovimo postas
4	Elektros skirtomasis skydas	12	Rūkytoji vieta
5	Elektros skydas su kirtikliu	13	Evakuacijos vieta
6	Priešgaisrinis skydas	14	Informacinio stendo vieta
7	Statybinių atliekų konteineris		Laikina tvora
8	Laikinosios sandėliavimo aikštelės		

0	2022-08	Statybos leidimui ir konkursui		
Laida	Išleidimo data	Laidos statusas, keitimo priežastis (jei taikoma)		
Kval. patv. dok. Nr.	III URBANLINE		<i>Statinio projekto pavadinimas</i> DRAUGYSTĖS G., CIRKLIŠKIO K., CIRKLIŠKIO SEN., ŠVENČIONIŲ R. SAV. KAPITALINIO REMONTO PROJEKTAS	
	Liepkalnio g. 85, LT-02120 Vilnius; Tel. Nr.: 8 699 19380; Įmonės kodas: 300149157		<i>Statinio numeris ir pavadinimas</i> 01 SUSISIEKIMO KOMUNIKACIJOS (Draugystės g.)	
25326	SPV	V. Aleksandrovas	<i>Statinio numeris ir pavadinimas, dokumento pavadinimas</i> STATYBVIETĖS PLANAS	
29450	SPDV S	V. Aleksandrovas		
	PI	V. Puzonas		
			<i>Laida</i> 0	
LT	<i>Statytojas ir (arba) Užsakovas</i> ŠVENČIONIŲ RAJONO SAVIVALDYBĖ / ŠVENČIONIŲ RAJONO SAVIVALDYBĖS ADMINISTRACIJA		<i>Dokumento žymuo</i> UL-22-0027-01-TP-BD/S.B-06	
			<i>Lapas</i>	<i>Lapų</i>
			1	1



TES G I/5
2-jų juostų važiuojamoji dalis su užtvirta viena puse ir mažu eismo intensyvumu
Eismas reguliuojamas naudojant kelio ženklus

Esant trumpalaikėms darbo vietoms dažniausiai be SŽ

Skersinis atitvėrimas, naudojama AB (juostos aukštis – 250 mm) arba vienpusės NG

Išilginis atitvėrimas dvipusėmis NG; didžiausias atstumas tarp jų – 10 m; ant kas antros NG – dvipusis SŽ

*) Dvipusiai NG ir SŽ

Išilginis atitvėrimas nuo pėsčiųjų tako, naudojama AB (juostos aukštis – 100 mm) ir prireikus kontaktinės juostos akliesiems; dvipusiai arba visomis kryptimis šviečiantys SŽ; didžiausias atstumas tarp jų – 10 m

Skersinis atitvėrimas ne mažiau kaip 5 vienpusiais S (**); atstumas tarp jų: – 1–2 m – išilgai, – 0,6–1 m – skersai; ant kiekvieno S (**)- vienpusis SŽ

1) Išimtiniais atvejais gali būti mažesnis plotis (žr. XIV skyriaus III skirsnio 336 punktą)

2) Kitoks plotis (žr. XIV skyriaus V skirsnio 368 punktą)

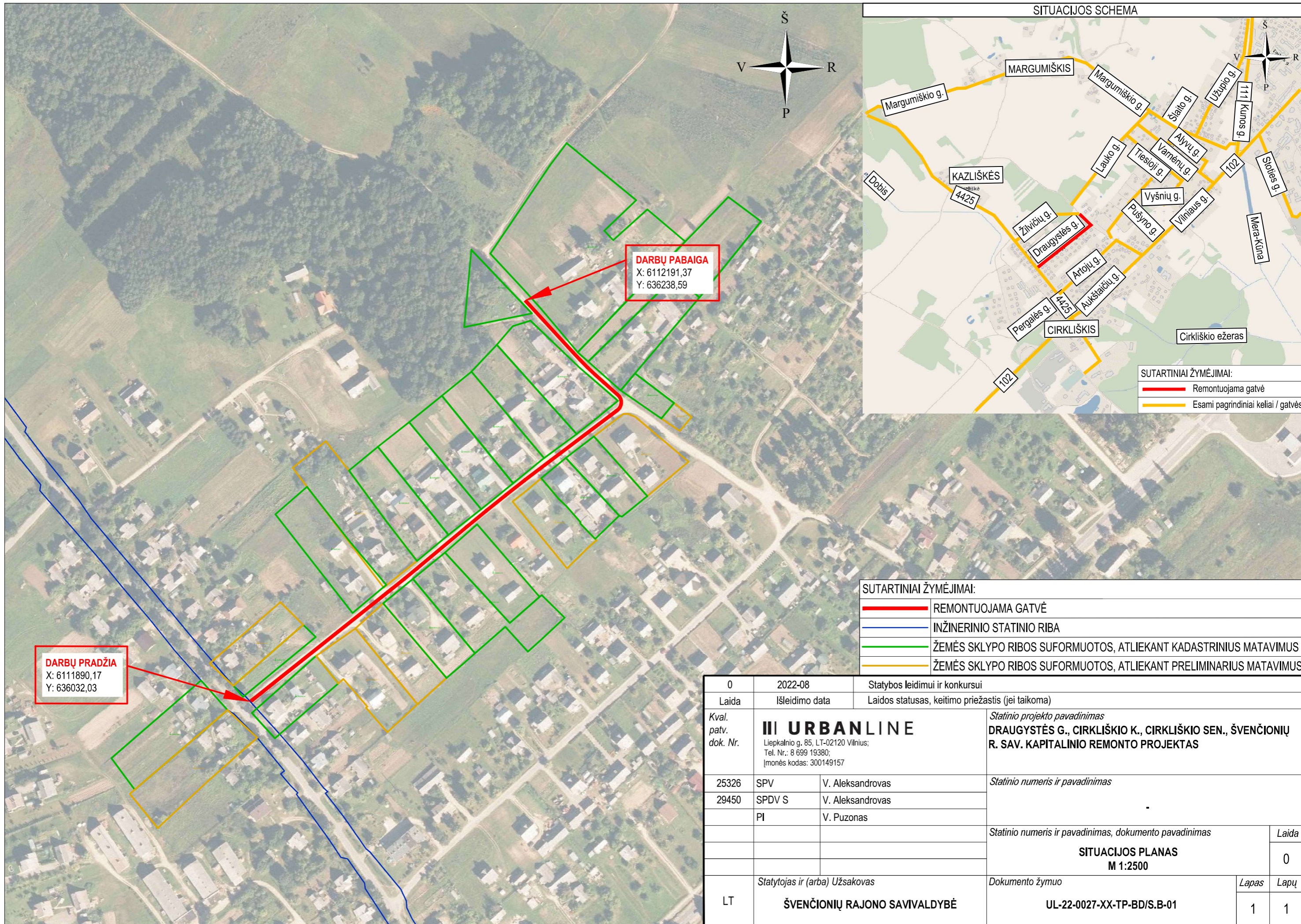
**) Galima naudoti vienpusės NG
 Matmenys metrais

PASTABOS:

1. Vietomis, kur mažas gatvės plotis tarp sklypų, eismo juostos plotis gali būti sumažinamas iki 2,20 m.

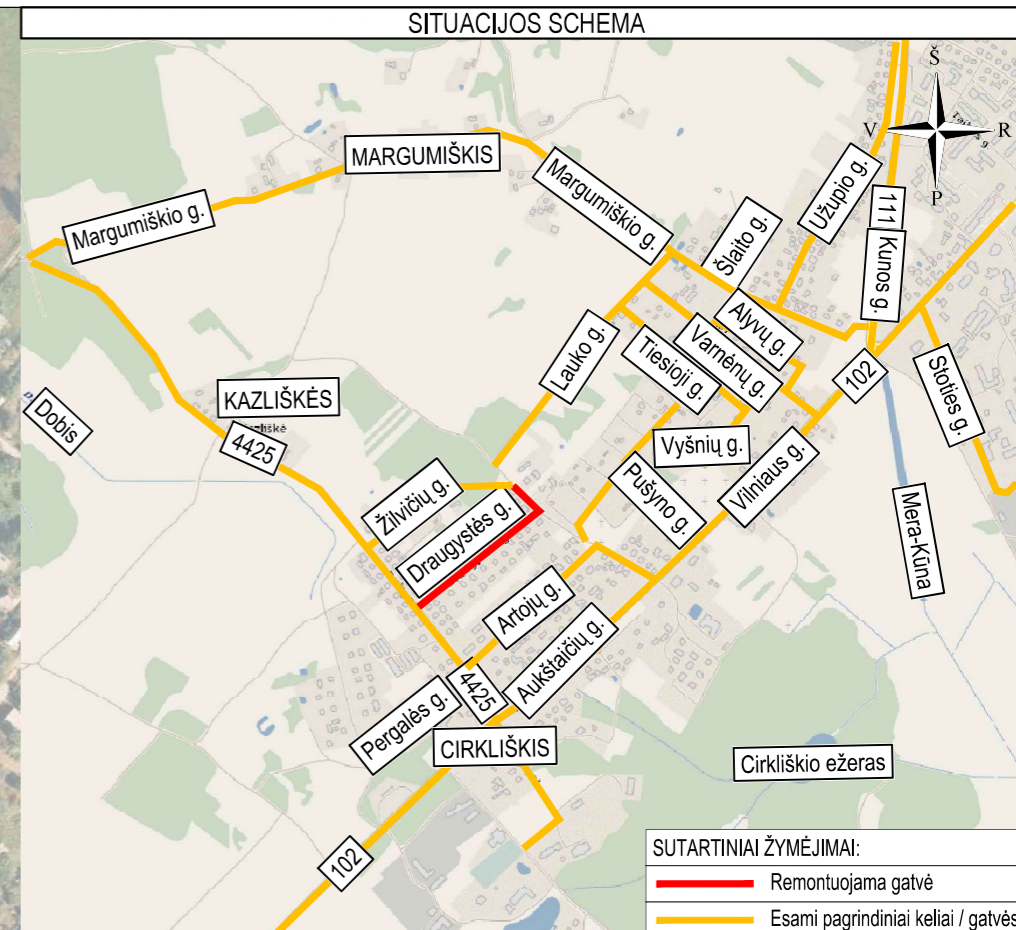
0	2022-08	Statybos leidimui ir konkursui		
Laida	Išleidimo data	Laidos statusas, keitimo priežastis (jei taikoma)		
Kval. patv. dok. Nr.	III URBANLINE Liepkalnio g. 85, LT-02120 Vilnius; Tel. Nr.: 8 699 19380; Įmonės kodas: 300149157		Statinio projekto pavadinimas	
			DRAUGYSTĖS G., CIRKLIŠKIO K., CIRKLIŠKIO SEN., ŠVENČIONIŲ R. SAV. KAPITALINIO REMONTO PROJEKTAS	
25326	SPV	V. Aleksandrovas		Statinio numeris ir pavadinimas
29450	SPDV S	V. Aleksandrovas		
	PI	V. Puzonas		Laida
				EISMO ORGANIZAVIMO SCHEMA
LT	Statytojas ir (arba) Užsakovas ŠVENČIONIŲ RAJONO SAVIVALDYBĖ / ŠVENČIONIŲ RAJONO SAVIVALDYBĖS ADMINISTRACIJA		Dokumento žymuo	
			UL-22-0027-01-TP-BD/S.B-07	
		Lapas	Lapų	
		1	1	

BENDROSIOS DALIES / SUSISIEKIMO DALIES PRIEDAI II



DARBŲ PABAIGA
 X: 6112191,37
 Y: 636238,59

DARBŲ PRADŽIA
 X: 6111890,17
 Y: 636032,03



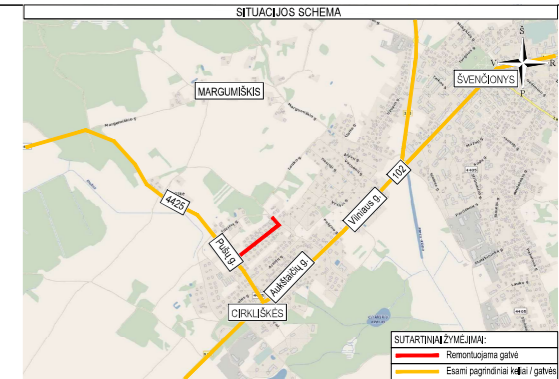
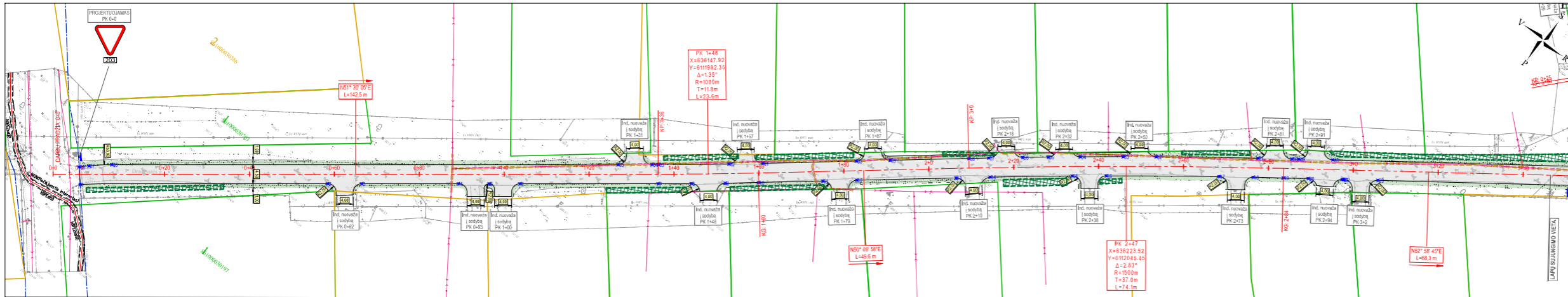
SUTARTINIAI ŽYMĖJIMAI:

	REMONTUOJAMA GATVĖ
	INŽINERINIO STATINIO RIBA
	ŽEMĖS SKLYPO RIBOS SUFORMUOTOS, ATLIEKANT KADASTRINIUS MATAVIMUS
	ŽEMĖS SKLYPO RIBOS SUFORMUOTOS, ATLIEKANT PRELIMINARIUS MATAVIMUS

0	2022-08	Statybos leidimui ir konkursui	
Laida	Išleidimo data	Laidos statusas, keitimo priežastis (jei taikoma)	
Kval. patv. dok. Nr.	III URBANLINE Liepkalnio g. 85, LT-02120 Vilnius; Tel. Nr.: 8 699 19380; Įmonės kodas: 300149157		Statinio projekto pavadinimas DRAUGYSTĖS G., CIRKLIŠKIO K., CIRKLIŠKIO SEN., ŠVENČIONIŲ R. SAV. KAPITALINIO REMONTO PROJEKTAS
25326	SPV	V. Aleksandrovas	Statinio numeris ir pavadinimas
29450	SPDV S	V. Aleksandrovas	-
	PI	V. Puzonas	Statinio numeris ir pavadinimas, dokumento pavadinimas
			SITUACIJOS PLANAS M 1:2500
LT	Statytojas ir (arba) Užsakovas	ŠVENČIONIŲ RAJONO SAVIVALDYBĖ	Dokumento žymuo
			UL-22-0027-XX-TP-BD/S.B-01
			Lapas
			Lapų
			1
			1

Kvalifikuotas elektroninis parašas
POVILAS AGLINSKAS
 2022-09-16 14:17:30 GMT+3
 Patvirtinta AB „Energinės skirstymo operatorius“
 Registracijos Nr. P17549

Kvalifikuotas elektroninis parašas
VYTEMIS PUZONAS
 2022-08-23 10:16:08 GMT+3
 Pasirašė: Parašas



Aukštųjų sistema - LAS-07
 Koordinatų sistema - LKS-04
 Topografinis nuotraukų šaltinis URBAN LINE® 2022 m.

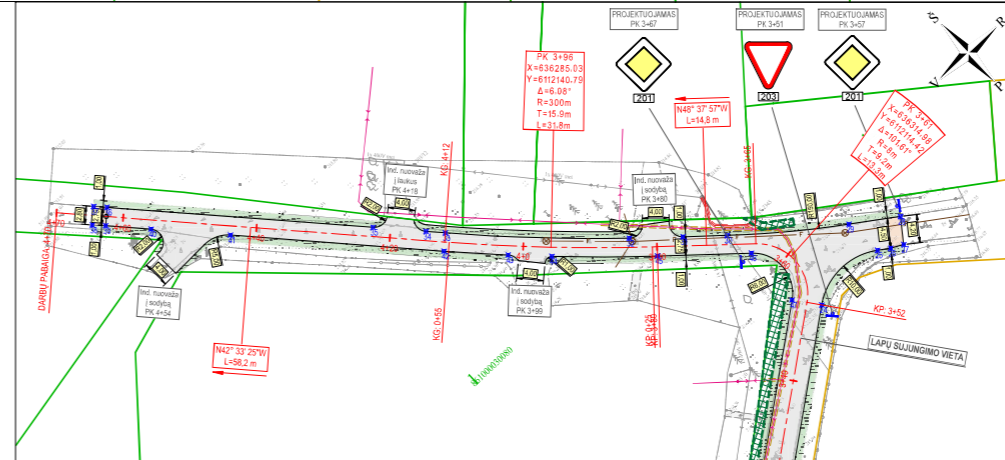
Data	Numeras
2022-05-04	TMS-1-20220504-032343

- PASTABOS**
- Matavimų pateikti metrais.
 - Vykdyti statybos darbus visus matavimus būtina tikrinti vietoje.
 - Statybos darbus rengiant, prieš pradėjimą vykdyti darbus, privalo išsivysėti informacinius klausimus organizacijos atstovų. Atliekant darbus reikia esant nūžymėjimo linijai, žemės darbai turi būti vykdomi tiksliai būdu, nepažeidžiant esančių komunikacijų. Pažeidus - sutvarkyti.
 - Statybos darbai turi būti vykdomi griežtai pagal projektą, pasirašant nuostatas ir kitus dokumentus, vykdyti statybos procedūras vykdytojų tarnybų reikalavimus, turėti gaminių sertifikavimo arba kitus kokybę rodančius dokumentus.
 - Esant nūžymėjimo komunikacijų požemių šaltiniams ir kitoms žemės paviršiaus požymiams po naują projekto planą, privalo būti pateiktas ir nūžymėjimo linijai projektui atlikti, pateiktas techninis naujas išsivysėjimo planas su atitinkama simboliška. Statybos darbai metu pasibaigus destrukcijai grąžinti perstatyti, pakeisti naujomis.
 - Projekto numatyti reikalavimai medžiagoms, gaminiams, darbų vykdymui pagal numatytus dokumentus. Statybos metu atitinkami reikalavimai aplykėms, iš reikalavimų gali būti patikrinti projekto vykdymo pradžioje metu.
 - Viešos statybos ir apdailos medžiagos turi atitikti LR galiojančius pritaikytus saugos ir higienos reikalavimus bei turėti atitinkamus sertifikatus.
 - Esant reikiamam tarp projekto sudaromųjų dokumentų, kaip pagrindine projekto medžiaga remtis techninėmis specifikacijomis, aiškinamųjų rašutų, brėžinių, sąrašų žiniaraščių.
 - Viešose esančių žemės ir oro komunikacijų.
 - Kažo žemės projekto planą grupės dydžio.

NUŽYMEJIMO LENTELĖ			NUŽYMEJIMO LENTELĖ			NUŽYMEJIMO LENTELĖ			NUŽYMEJIMO LENTELĖ		
TAŠKO NR.	X	Y	TAŠKO NR.	X	Y	TAŠKO NR.	X	Y	TAŠKO NR.	X	Y
1.	611188.38	636033.05	18.	611206.66	636246.78	35.	611216.44	636267.94	52.	611205.20	636227.89
2.	611192.80	636079.18	19.	611205.66	636254.45	36.	611219.83	636240.96	53.	611204.37	636221.80
3.	611192.78	636085.44	20.	611205.48	636255.12	37.	611219.28	636239.59	54.	611204.08	636213.91
4.	611194.99	636103.31	21.	611207.30	636255.51	38.	611219.40	636237.54	55.	611203.33	636208.06
5.	611194.49	636108.97	22.	611207.55	636256.84	39.	611218.97	636238.93	56.	611203.51	636203.40
6.	611195.29	636114.63	23.	611207.96	636272.23	40.	611218.95	636243.54	57.	611202.42	636197.22
7.	611197.24	636140.08	24.	611207.99	636306.39	41.	611217.18	636251.59	58.	611202.43	636193.64
8.	611197.13	636146.16	25.	611207.36	636320.67	42.	611215.59	636273.25	59.	611201.56	636179.40
9.	611193.17	636152.37	26.	611205.23	636322.32	43.	611214.61	636279.86	60.	611200.43	636173.26
10.	611198.18	636158.42	27.	611205.31	636324.12	44.	611213.97	636284.50	61.	611199.35	636156.39
11.	611197.87	636170.03	28.	611208.71	636326.63	45.	611212.24	636296.07	62.	611198.24	636150.23
12.	611203.00	636176.17	29.	611212.12	636320.21	46.	611211.99	636306.61	63.	611197.76	636137.28
13.	611201.00	636194.14	30.	611212.35	636305.78	47.	611211.06	636306.25	64.	611197.84	636136.13
14.	611203.12	636200.30	31.	611218.73	636300.81	48.	611207.52	636290.32	65.	611197.86	636129.86
15.	611205.38	636215.27	32.	611213.45	636294.81	49.	611207.68	636294.56	66.	611196.64	636136.55
16.	611204.39	636221.51	33.	611215.45	636275.27	50.	611207.07	636293.22	67.	611189.06	636132.52
17.	611205.79	636242.43	34.	611215.58	636273.32	51.	611206.85	636246.85	68.	611189.44	636130.88

DRAUGYSTĖS GATVĖS AŠIES NUŽYMEJIMO ŽINIARAŠTIS

PK+	X	Y	PK+	X	Y
0+0	6111890.17	636032.03	2+60	6112053.41	636234.38
0+20	6111902.62	636047.88	2+80	6112095.60	636250.24
0+40	6111915.07	636063.34	3+0	6112077.64	636266.21
0+60	6111927.52	636078.99	3+20	6112089.68	636282.17
0+80	6111939.97	636094.64	3+40	6112101.72	636298.14
1+0	6111952.42	636110.29	3+60	6112116.04	636310.53
1+20	6111964.87	636125.95	3+80	6112130.29	636326.96
1+40	6111977.33	636141.59	4+0	6112144.00	636342.40
1+60	6111989.99	636157.07	4+20	6112158.57	636358.71
1+80	6112002.00	636172.43	4+40	6112173.30	636375.10
2+0	6112015.62	636187.78	4+60	6112188.03	636391.65
2+20	6112028.41	636203.16	4+80	6112197.37	636408.59
2+40	6112041.01	636218.69			



SUTARTINAI PŪMĖJAMŲ PROJEKTO PLANŲ SPRENDIMŲ

[Symbol]	KERTAMIEJI VAIKAI
[Symbol]	PROJEKTUJAMA ASFALTO DANGOS KONSTRUKCIJA
[Symbol]	PROJEKTUJAMA ŽYVŲ DANGA
[Symbol]	PROJEKTUJAMA APDELTAS KELIAŠTIS
[Symbol]	PROJEKTUJAMA GATVĖS AŠINĖ LINIJA
[Symbol]	INŽINERINIO STATYMO ŠRDA
[Symbol]	REGISTRUOTŲ ŽEMĖS SKLYPŲ PIRMIŲ RIBŲ
[Symbol]	REGISTRUOTŲ ŽEMĖS SKLYPŲ PIRMIŲ RIBŲ
[Symbol]	PROJEKTUJAMAS VAIDENS PRAJŪDA
[Symbol]	PROJEKTUJAMAS RYŠŲ KABELIŲ APSAUGOS VAIKAS
[Symbol]	NUŽYMEJIMO TAŠKAS

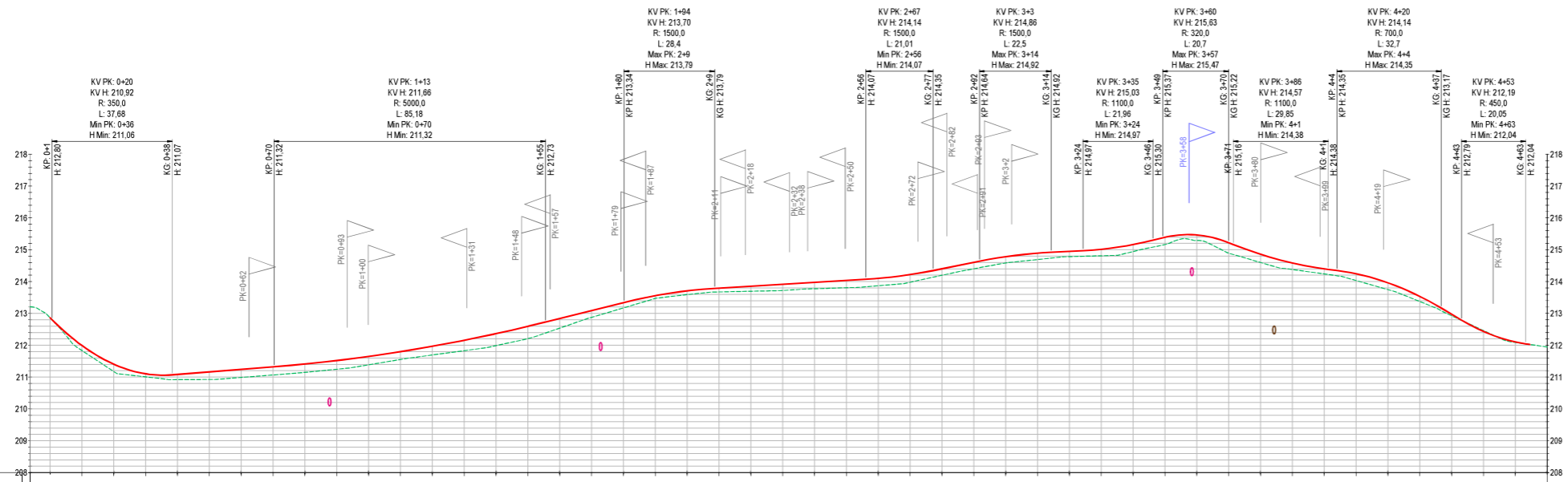
0	2022-09	Statybos įėjimas ir konstrukcija
Laido	Įteikimo data	Laido statusas, keitimo priežastis (jei taikoma)
Kval. patv. dok. Nr.	III URBANLINE	
25326	SPV	V. Aleksandrovas
23450	SPDV S	V. Aleksandrovas
	PI	V. Puzonas
Statinio projekto pavadinimas: DRAUGYSTĖS G., CIRKLIŠKIO K., CIRKLIŠKIO SEN., ŠVENČIONIŲ R. SAV., KAPITALINIO REMONTO PROJEKTAS		
Statinio numeris ir pavadinimas: 01 SUSISEKIMO KOMUNIKACIJOS: gatvės (Draugystės g.)		
Statinio numeris ir pavadinimas, dokumento pavadinimas: DANGŲ, EISMO ORGANIZAVIMO IR NUŽYMEJIMO PLANAS M 1:500		
Statybos ir (arba) Užsakovas: ŠVENČIONIŲ RAJONO SAVIVALDYBĖ		
Dokumento žymuo: UL-22-0027-01-TP-BD/S-B-02		
LT	Lapas	Lapų
	1	1

H=212.82
H=212.86
H=217.14
PK 0+00

H=215.32
H=222.58
H=217.26
PK 3+47

H=215.29
H=222.88
H=217.68
PK 3+68

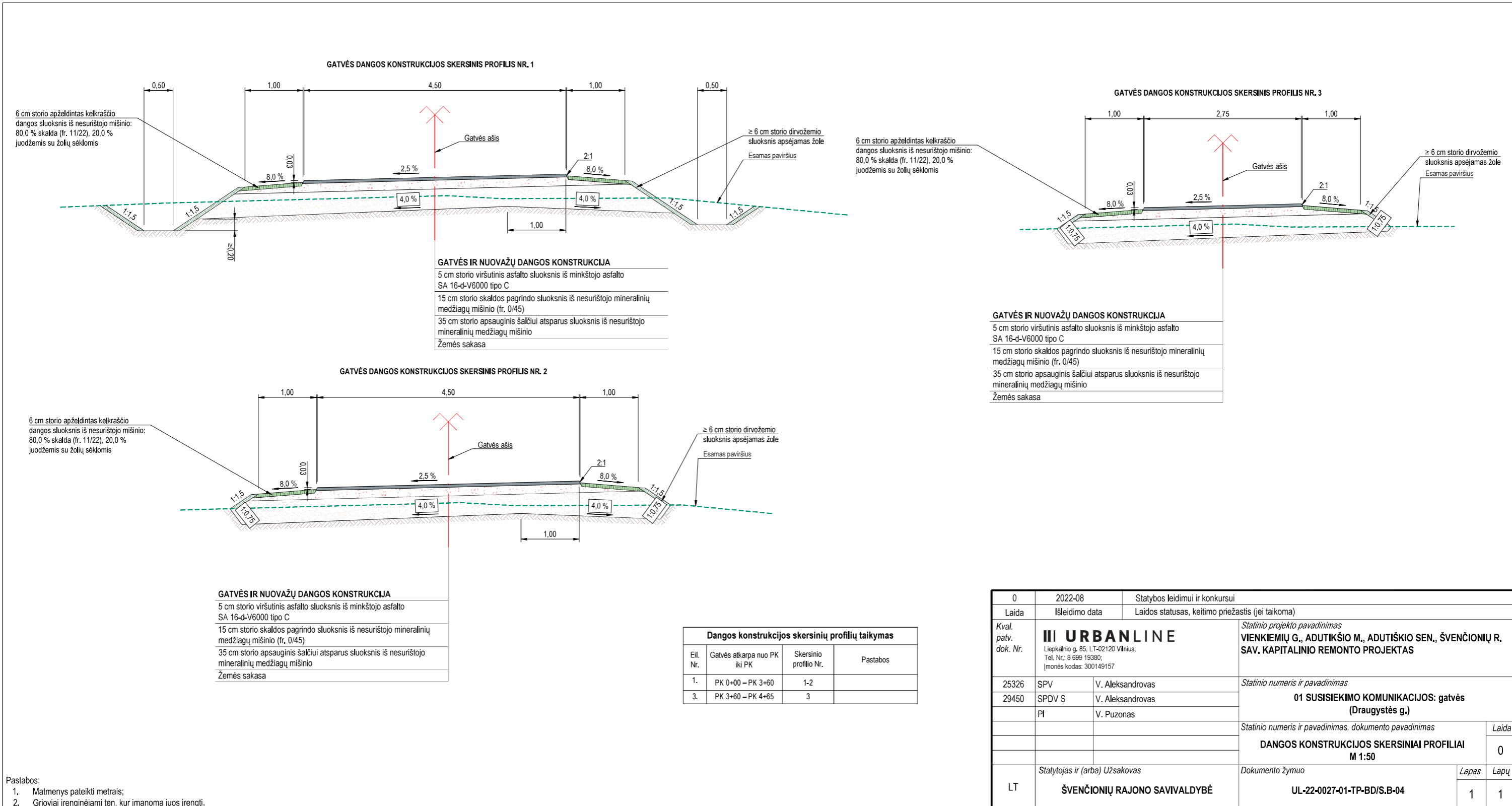
H=215.17
H=222.89
H=217.41
PK 3+71



PKETAI	0+00	0+20	0+40	0+60	0+80	1+00	1+20	1+40	1+60	1+80	2+00	2+20	2+40	2+60	2+80	3+00	3+20	3+40	3+60	3+80	4+00	4+20	4+40	4+60										
ATSTUMAS	10	10	10	10	10	10	10	10	10	10	10	10	10	10	10	10	10	10	10	10	10	10	10	10										
NUOLYDŽIAI IR VERTIKALIOS KREIVĖS	-0.97% L=17.7m		R=350m L=37.7m		0.80% L=32.0m		R=5000m L=85.2m		2.55% L=24.7m		R=1500m L=28.4m		0.60% L=47.6m		R=1500m L=21.0m		2.00% L=14.6m		R=1000m L=10.0m		R=100m L=22.0m		R=320m L=20.7m		R=100m L=29.8m		R=700m L=32.7m		R=450m L=20.1m		R=450m L=3m			
VAŽIUJAMOSIOS DALIES AUKŠČIAI	-212.86	-211.99	-211.40	-211.10	-211.08	-211.16	-211.32	-211.41	-211.52	-211.65	-211.80	-211.97	-212.19	-212.54	-213.09	-213.71	-214.03	-214.10	-214.22	-214.40	-214.68	-214.78	-214.95	-215.01	-215.16	-215.39	-215.46	-215.52	-215.68	-215.86	-216.04	-216.22	-216.40	
DARBŲ ŽYMĖS	0.00	0.16	0.23	0.10	0.16	0.24	0.26	0.26	0.27	0.26	0.25	0.22	0.17	0.12	0.08	0.02	0.02	0.02	0.02	0.02	0.02	0.02	0.02	0.02	0.02	0.02	0.02	0.02	0.02	0.02	0.02	0.02		
ŽEMĖS PAVIRŠIAUS AUKŠČIAI	-212.86	-211.83	-211.17	-211.01	-210.92	-210.62	-210.98	-211.15	-211.25	-211.38	-211.55	-211.69	-211.83	-211.98	-212.17	-212.34	-212.54	-212.88	-213.17	-213.47	-213.58	-213.67	-213.70	-213.72	-213.75	-213.81	-213.87	-213.98	-214.04	-214.08	-214.16	-214.24	-214.32	-214.40
TIESĖS IR HORIZONTALIOS KREIVĖS PLANE	L=142.5m 51°30m		R=1000m L=23.8m α=1°21'		L=49.8m 57°09m		R=1500m L=74.1m α=2°50'		L=68.3m 57°09m		R=8m L=13.3m α=101°37'		L=14.9m 311°22m		R=300m L=31.8m α=8°05'		L=58.2m 317°27m																	

SUTARTINAI ŽYMEJIMAI	
	Esamas dangos paviršius abyje
	Projektuojamos dangos paviršius abyje
	Kreivės pradžia
	Kreivės vidury
	Kreivės galas
	Aukštis, m
	Kreivės spindulys, m
	Kreivės ilgis, m
	Projektuojama sankryža
	Projektuojama nuvažta
	Esama orinė elektros perdavimo linija (AB ESO)
	Esamas būtinių nuotekų vamzdis
	Esamas požeminis ryšių kabelis

0	2022-08	Statybos leidimui ir konkursu
Laida	Išleidimo data	Laidos statusas, keitimo priežastis (jei taikoma)
Kval. patv. dok. Nr.	III URBANLINE Lepkalnio g. 85, LT-02100 Vilnius; Tel. Nr. 8 699 19390; Įmonės kodas: 300149157	
25326	SPV	V. Aleksandrovas
29450	SPDV S	V. Aleksandrovas
	PJ	V. Puzonas
Statybos projekto pavadinimas DRAGYSTĖS G., CIRKLIŠKIO K., CIRKLIŠKIO SEN., ŠVENČIONIŲ R. SAV. KAPITALINIO REMONTO PROJEKTAS		
Statinio numeris ir pavadinimas 01 SUSISIEKIMO KOMUNIKACIJOS: gatvės (Draguystės g.)		
Statinio numeris ir pavadinimas, dokumento pavadinimas IŠILGINIS PROFILIS Mv 1:100, Mh 1:1000		
LT	Statytojas ir (arba) Užsakovas ŠVENČIONIŲ RAJONO SAVIVALDYBĖ	Dokumento žymuo UL-22-0027-01-TP-BD/S.B-03
	Lapais	Lapų
	1	1



Dangos konstrukcijos skersinių profilių taikymas

Eil. Nr.	Gatvės atkarpa nuo PK iki PK	Skersinio profilio Nr.	Pastabos
1.	PK 0+00 – PK 3+60	1-2	
3.	PK 3+60 – PK 4+65	3	

- Pastabos:
1. Matmenys pateikti metrais;
 2. Grioviai įrenginėjami ten, kur įmanoma juos įrengti.

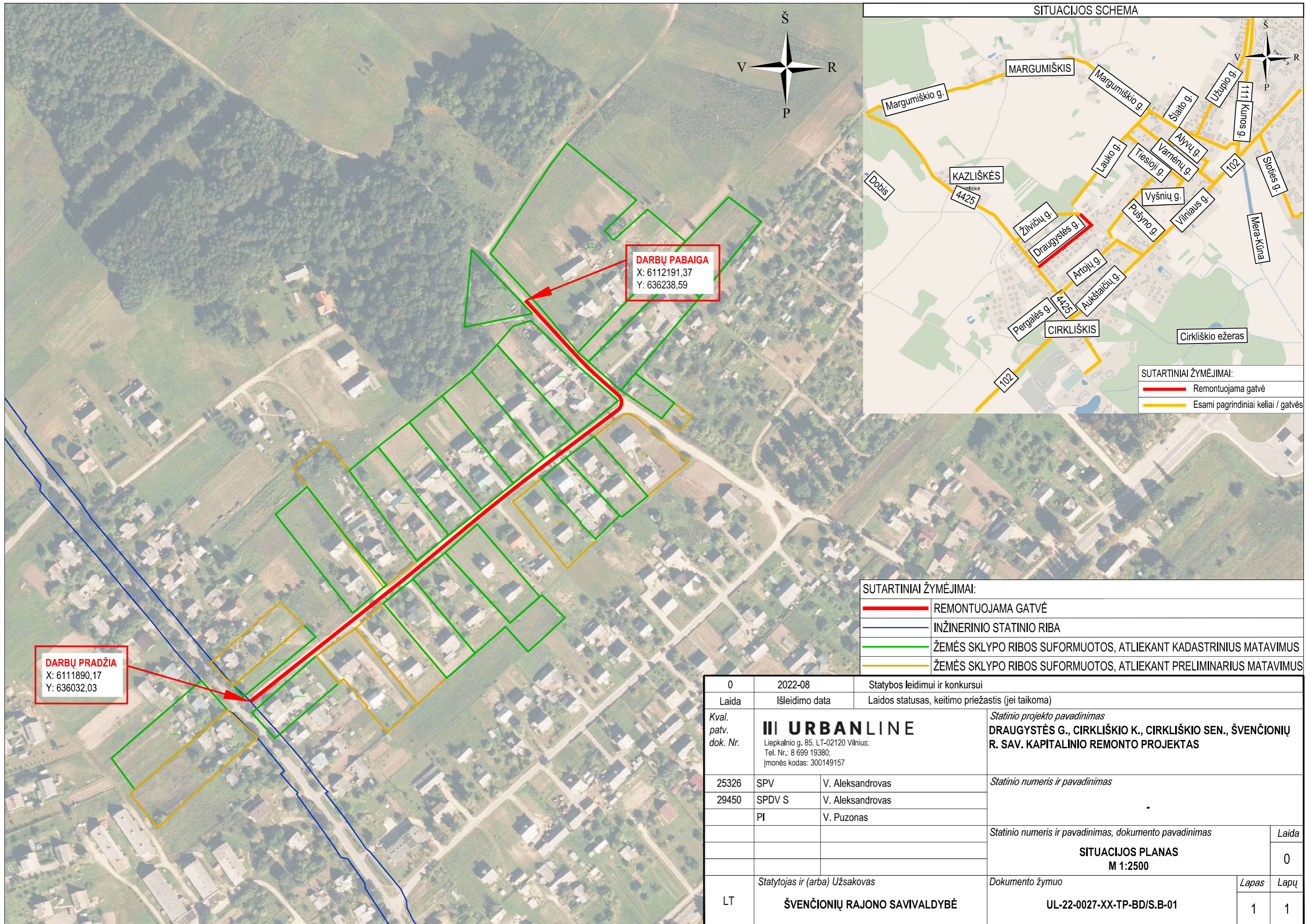
0	2022-08	Statybos leidimui ir konkursui
Laida	Išleidimo data	Laidos statusas, keitimo priežastis (jei taikoma)
Kval. patv. dok. Nr.	III URBANLINE Liepkalnio g. 85, LT-02120 Vilnius; Tel. Nr.: 8 699 19380; Įmonės kodas: 300149157	Statinio projekto pavadinimas VIENTKIEMIŲ G., ADUTIKŠIO M., ADUTIKŠIO SEN., ŠVENČIONIŲ R. SAV. KAPITALINIO REMONTO PROJEKTAS
25326	SPV	V. Aleksandrovas
29450	SPDV S	V. Aleksandrovas
	PI	V. Puzonas
		Statinio numeris ir pavadinimas 01 SUSISIEKIMO KOMUNIKACIJOS: gatvės (Draugystės g.)
		Statinio numeris ir pavadinimas, dokumento pavadinimas DANGOS KONSTRUKCIJOS SKERSINIAI PROFILIAI M 1:50
		Laida 0
LT	Statytojas ir (arba) Užsakovas ŠVENČIONIŲ RAJONO SAVIVALDYBĖ	Dokumento žymuo UL-22-0027-01-TP-BD/S.B-04
		Lapas 1
		Lapų 1

Projekto derinimo suvestinė

Nr.	Sritis	Atsakingas asmuo	Data	Būsena	Pastabos	Failo pavadinimas
1.	Elektra	Povilas Aglinskas	2022-09-16	Pritarta	Rengiant gatvės kapitalinio remonto projektą išlaikyti reikalaujamus techninius atstumus nuo naujai įrengiamų dangų iki esamų elektros tinklų.	-

Registracijos Nr. P17549

Pasirašymo data 2022-09-16 14:17



DARBŲ PABAIGA
 X: 6112191,37
 Y: 636238,59

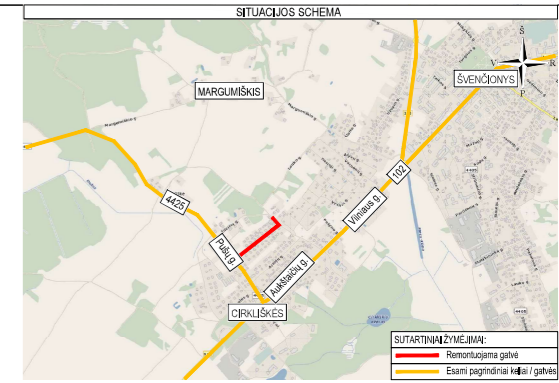
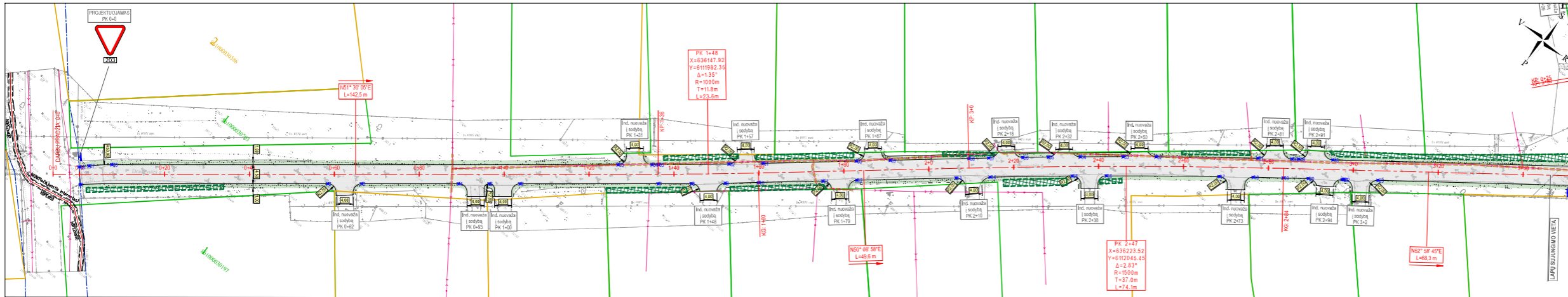
DARBŲ PRADŽIA
 X: 6111890,17
 Y: 636032,03



SUTARTINIAI ŽYMĖJIMAI:
 — Remontuojama gatvė
 — Esami pagrindiniai keliai / gatvės

SUTARTINIAI ŽYMĖJIMAI:
 — REMONTUOJAMA GATVĖ
 — INŽINERINIO STATINIO RIBA
 — ŽEMĖS SKLYPO RIBOS SUFORMUOTOS, ATLIEKANT KADASTRINIUS MATAVIMUS
 — ŽEMĖS SKLYPO RIBOS SUFORMUOTOS, ATLIEKANT PRELIMINARIUS MATAVIMUS

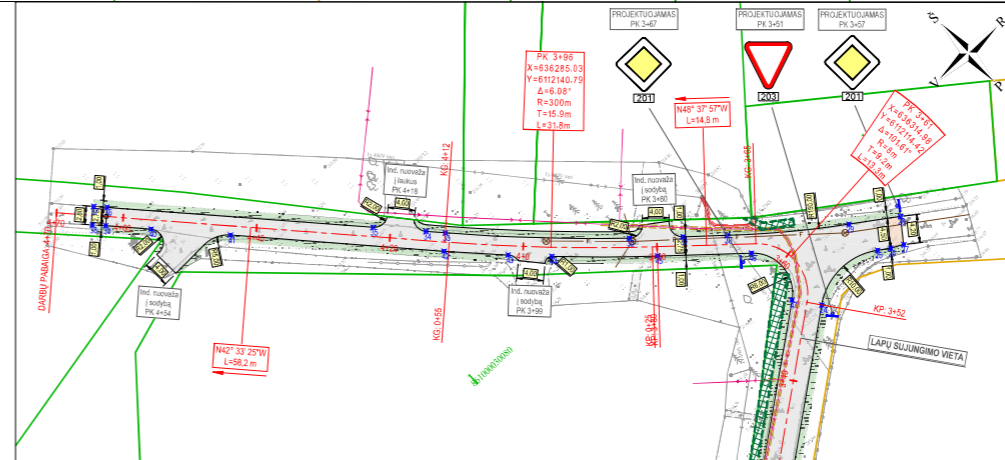
0	2022-08	Statybos leidimui ir konkursui		
Laida	Išleidimo data	Laidos statusas, keitimo priežastis (jei taikoma)		
Kval. patv. dok. Nr.	III URBANLINE Liepkalnio g. 85, LT-02120 Vilnius; Tel. Nr.: 8 699 19380; Įmonės kodas: 300149157		Statinio projekto pavadinimas DRAUGYSTĖS G., CIRKLIŠKIO K., CIRKLIŠKIO SEN., ŠVENČIONIŲ R. SAV. KAPITALINIO REMONTO PROJEKTAS	
25326	SPV	V. Aleksandrovas	Statinio numeris ir pavadinimas	
29450	SPDV S	V. Aleksandrovas		
	PI	V. Puzonas		
			Statinio numeris ir pavadinimas, dokumento pavadinimas	
			SITUACIJOS PLANAS M 1:2500	Laida 0
LT	ŠVENČIONIŲ RAJONO SAVIVALDYBĖ	Statytojas ir (arba) Užsakovas	Dokumento žymuo UL-22-0027-XX-TP-BD/S.B-01	Lapas 1
				Lapų 1



Aukštųjų sistema - LAS-07
 Koordinatų sistema - LKS-04
 Topografinis nuotraukų šaltinis "URBAN LINE" 2022 m.

NUŽYMEJIMO LENTELĖ			NUŽYMEJIMO LENTELĖ			NUŽYMEJIMO LENTELĖ			NUŽYMEJIMO LENTELĖ		
TAŠKO NR.	X	Y	TAŠKO NR.	X	Y	TAŠKO NR.	X	Y	TAŠKO NR.	X	Y
1.	611188.38	636033.05	18.	611206.66	636246.78	35.	611216.44	636267.94	52.	611205.20	636227.89
2.	611192.80	636079.18	19.	611205.96	636254.45	36.	611219.83	636240.96	53.	611204.37	636221.80
3.	611192.78	636085.44	20.	611205.48	636259.12	37.	611219.28	636239.59	54.	611204.08	636213.91
4.	611194.99	636103.31	21.	611207.30	636255.51	38.	611219.40	636237.54	55.	611203.33	636208.06
5.	611194.49	636108.97	22.	611207.55	636256.84	39.	611218.97	636238.93	56.	611203.51	636203.40
6.	611195.29	636114.63	23.	611207.96	636272.23	40.	611218.95	636243.54	57.	611202.42	636197.22
7.	611197.24	636140.08	24.	611207.99	636306.99	41.	611217.18	636251.59	58.	611202.43	636193.64
8.	611197.13	636146.16	25.	611207.36	636320.67	42.	611215.59	636273.25	59.	611201.56	636179.40
9.	611198.17	636152.37	26.	611205.23	636322.32	43.	611214.61	636279.86	60.	611200.43	636173.26
10.	611198.18	636158.42	27.	611205.31	636324.12	44.	611213.97	636284.50	61.	611199.35	636156.39
11.	611197.87	636170.03	28.	611208.71	636326.63	45.	611212.24	636296.07	62.	611197.24	636150.23
12.	611203.00	636176.17	29.	611212.12	636320.21	46.	611211.99	636306.61	63.	611197.76	636137.28
13.	611201.00	636194.14	30.	611212.35	636305.78	47.	611211.06	636306.25	64.	611197.84	636136.13
14.	611203.12	636200.30	31.	611218.73	636300.81	48.	611207.52	636290.92	65.	611197.86	636129.86
15.	611205.38	636215.27	32.	611213.45	636294.81	49.	611207.68	636294.56	66.	611196.64	636136.55
16.	611204.39	636221.51	33.	611215.45	636275.27	50.	611207.07	636293.22	67.	611189.06	636132.52
17.	611205.79	636242.43	34.	611215.58	636273.32	51.	611205.85	636246.85	68.	611189.44	636130.88

PK+	X	Y	PK+	X	Y
0+0	6111890.17	636032.03	2+60	6112053.41	636234.38
0+20	6111902.62	636047.88	2+80	6112095.60	636250.24
0+40	6111915.07	636063.74	3+0	6112077.64	636266.21
0+60	6111927.52	636078.59	3+20	6112089.68	636282.17
0+80	6111939.97	636094.44	3+40	6112101.72	636298.14
1+0	6111952.42	636110.29	3+60	6112116.04	636314.11
1+20	6111964.87	636125.95	3+80	6112130.29	636329.96
1+40	6111977.33	636141.59	4+0	6112144.00	636345.79
1+60	6111989.59	636157.07	4+20	6112158.57	636361.59
1+80	6112002.00	636172.43	4+40	6112173.30	636377.36
2+0	6112015.62	636187.78	4+60	6112188.03	636393.11
2+20	6112029.41	636203.16	4+80	6112197.57	636408.86
2+40	6112041.01	636218.69			



[Symbol]	KERTAMŲ VIETŲ
[Symbol]	PROJEKTOVAMA ASFALTO DANGIŲ KONSTRUKCIJA
[Symbol]	PROJEKTOVAMA ŽYVŲ DANGŲ
[Symbol]	PROJEKTOVAMA APDELINTAS KELIAŠTIS
[Symbol]	PROJEKTOVAMA GATVĖS AŠINĖ LINIJA
[Symbol]	INŽINERINIO STATYMO ŠRDA
[Symbol]	REGISTRUOTŲ ŽEMĖS SKLYPŲ RIBOS
[Symbol]	REGISTRUOTŲ ŽEMĖS SKLYPŲ PIRMIŲ RIBŲ RIBOS
[Symbol]	PROJEKTOVAMAS KELIŲ ŽENKLAS (RATRAMA)
[Symbol]	PROJEKTOVAMAS VAIDENS PRAIDA
[Symbol]	PROJEKTOVAMAS RYŠIŲ KABELIŲ APSAUGOS VAIKZDIS
[Symbol]	NUŽYMEJIMO TAŠKAS

0	2022-09	Statybos įėjimas ir konkursas
Laido	Įteikimo data	Laido statusas, kelimo prielaidas (jei taikoma)
Kval. patv. dok. Nr.	III URBANLINE	
25326	SPV	V. Aleksandrovas
23450	SPDV S	V. Aleksandrovas
	PI	V. Puzonas
Statinio projekto pavadinimas: DRAGYSTĖS G., CIRKLIŠKIO K., CIRKLIŠKIO SEN., ŠVENČIONIŲ R. SAV., KAPITALINIO REMONTO PROJEKTAS		
Statinio numeris ir pavadinimas: 01 SUSISEKIMO KOMUNIKACIJOS: gatvės (Dragystės g.)		
Statinio numeris ir pavadinimas, dokumento pavadinimas: DANGŲ, EISMO ORGANIZAVIMO IR NUŽYMEJIMO PLANAS M 1:500		
Statybos ir (arba) Užsakovo: ŠVENČIONIŲ RAJONO SAVIVALDYBĖ		
Dokumento žymuo: UL-22-0027-01-TP-BD/S-B-02		
LT	Lapas	Lapų
	1	1



**VILNIAUS APSKRITIES VYRIAUSIOJO POLICIJOS KOMISARIATO
KELIŲ POLICIJOS SKYRIUS**

UAB "URBAN LINE"
El. paštas vytenis.puzonas@urbanline.lt

Nr.
Į 2022-09-13 Nr. UL-22-0027/03

DĖL PROJEKTO SUDERINIMO

Jūsų prašymas suderinti Draugystės g. Cirklišio k., Cirklišio sen., Švenčionių r. sav., kapitalinio remonto projektą patenkintas. Siunčiame suderintą projektą.

PRIDEDAMA. Projektas, 2 lapai

Viršininkas

Dainius Šalomska

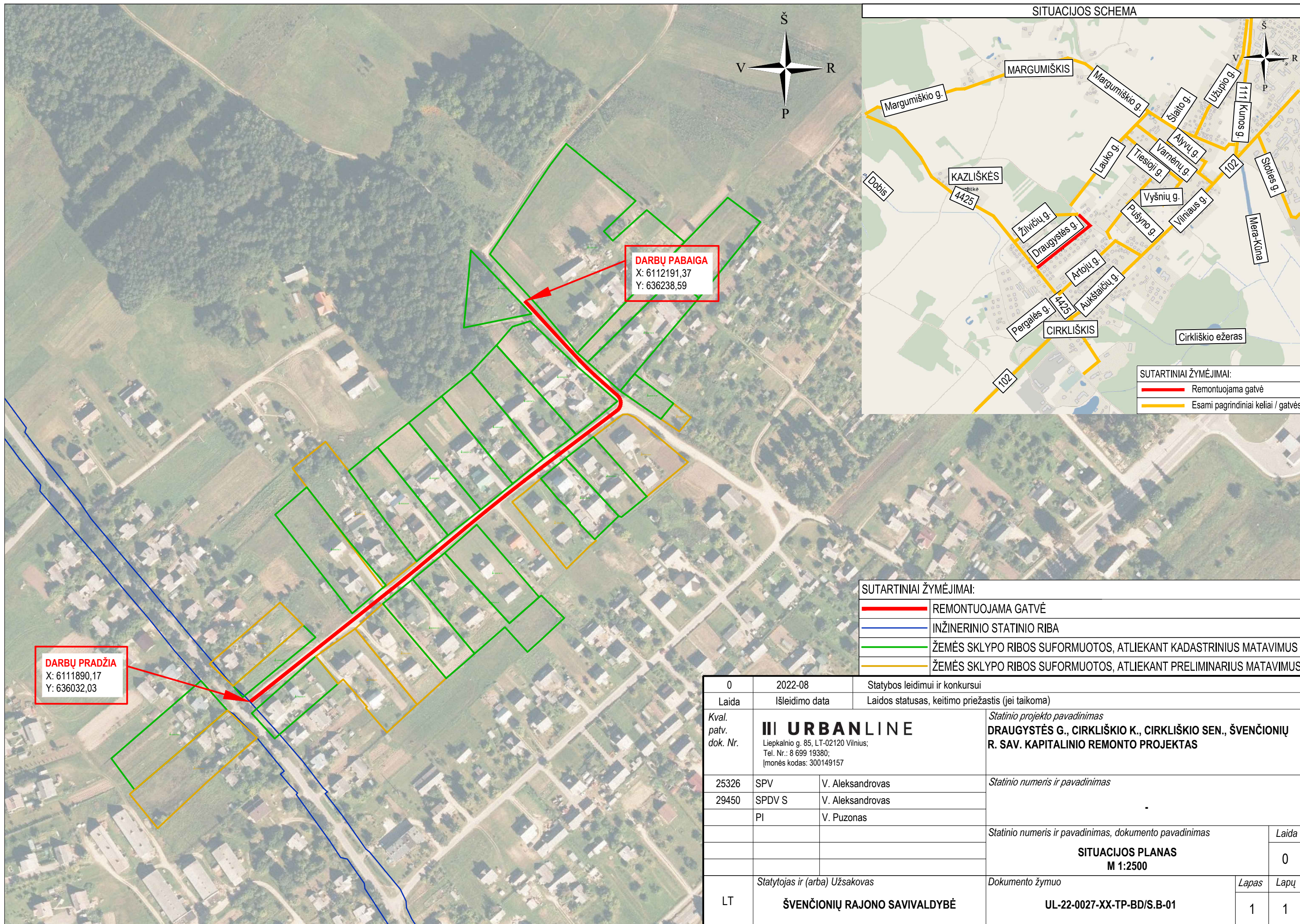
Sigitas Kūjalis, tel. (8 5) 2719505, el. p. sigitas.kujalis@policija.lt

Biudžetinė įstaiga
Birželio 23-iosios g. 16
LT-03205 Vilnius

Skyriaus duomenys:
Mėnulio g. 11, LT-04326 Vilnius,
Tel. 8 700 60 000,
el. p. info@policija.lt

Duomenys kaupiami ir saugomi
Juridinių asmenų registre
Kodas 191688326

 **ePolicija.lt**
Policijos elektroninių paslaugų sistema



DARBŲ PABAIGA
 X: 6112191,37
 Y: 636238,59

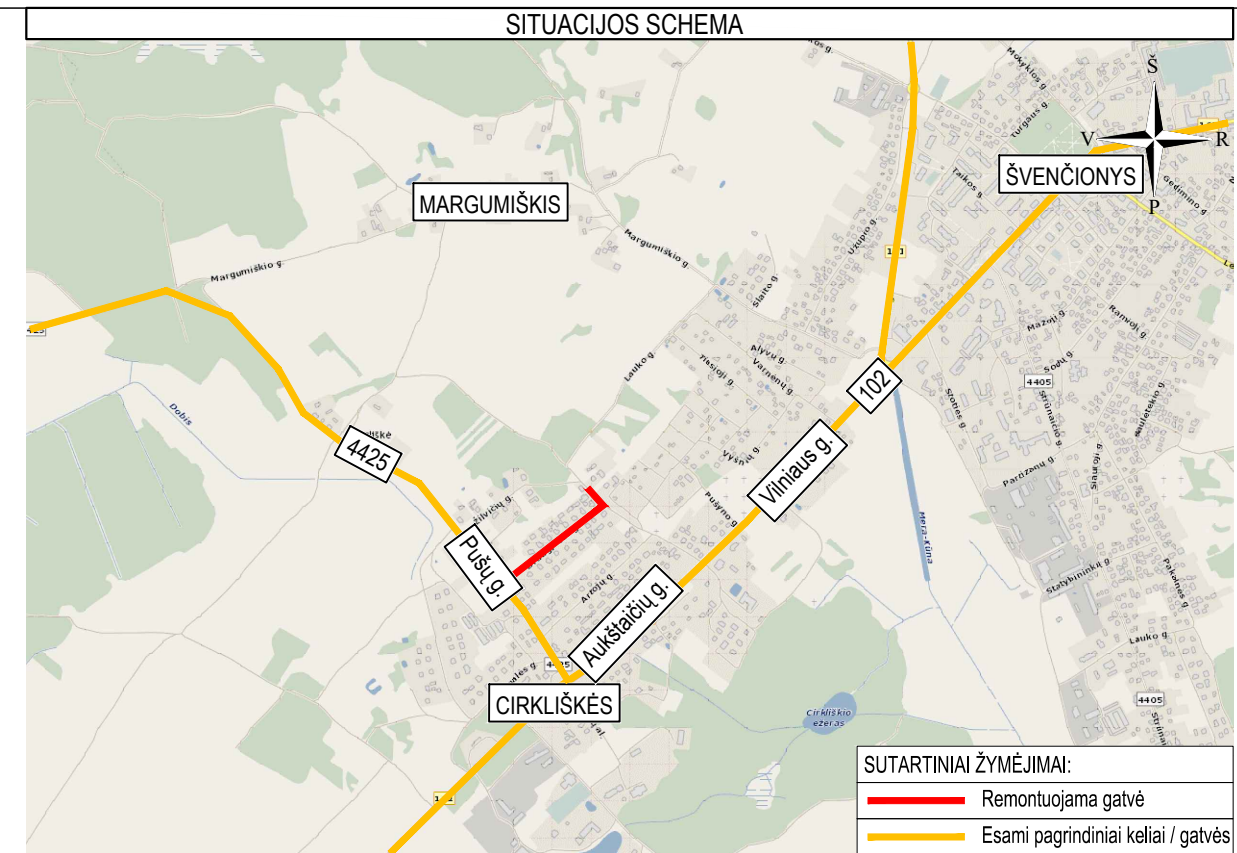
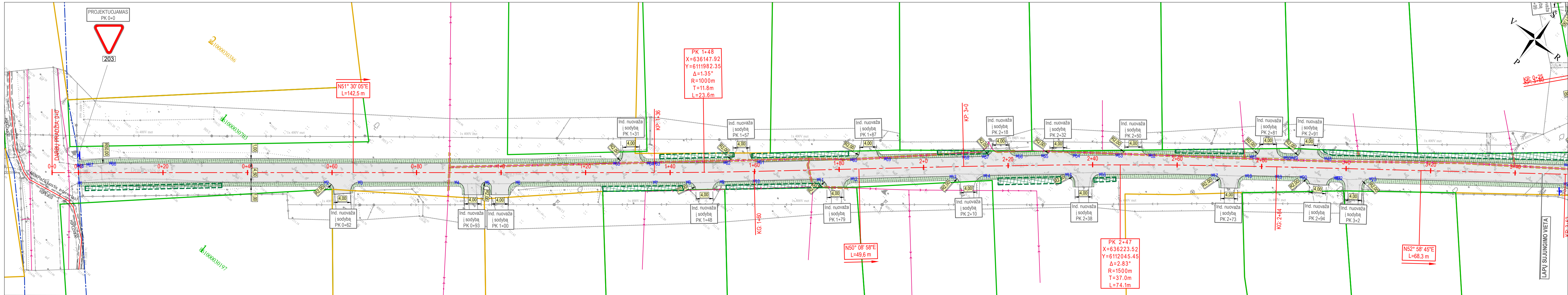
DARBŲ PRADŽIA
 X: 6111890,17
 Y: 636032,03



SUTARTINIAI ŽYMĖJIMAI:
 — Remontuojama gatvė
 — Esami pagrindiniai keliai / gatvės

SUTARTINIAI ŽYMĖJIMAI:
 — REMONTUOJAMA GATVĖ
 — INŽINERINIO STATINIO RIBA
 — ŽEMĖS SKLYPO RIBOS SUFORMUOTOS, ATLIEKANT KADASTRINIUS MATAVIMUS
 — ŽEMĖS SKLYPO RIBOS SUFORMUOTOS, ATLIEKANT PRELIMINARIUS MATAVIMUS

0	2022-08	Statybos leidimui ir konkursui	
Laida	Išleidimo data	Laidos statusas, keitimo priežastis (jei taikoma)	
Kval. patv. dok. Nr.	III URBANLINE Liepkalnio g. 85, LT-02120 Vilnius; Tel. Nr.: 8 699 19380; Įmonės kodas: 300149157		Statinio projekto pavadinimas DRAUGYSTĖS G., CIRKLIŠKIO K., CIRKLIŠKIO SEN., ŠVENČIONIŲ R. SAV. KAPITALINIO REMONTO PROJEKTAS
25326	SPV	V. Aleksandrovas	Statinio numeris ir pavadinimas
29450	SPDV S	V. Aleksandrovas	-
	PI	V. Puzonas	
			Statinio numeris ir pavadinimas, dokumento pavadinimas
			SITUACIJOS PLANAS M 1:2500
			Laida
			0
LT	Statytojas ir (arba) Užsakovas	ŠVENČIONIŲ RAJONO SAVIVALDYBĖ	Dokumento žymuo
			UL-22-0027-XX-TP-BD/S.B-01
			Lapas
			1
			Lapų
			1



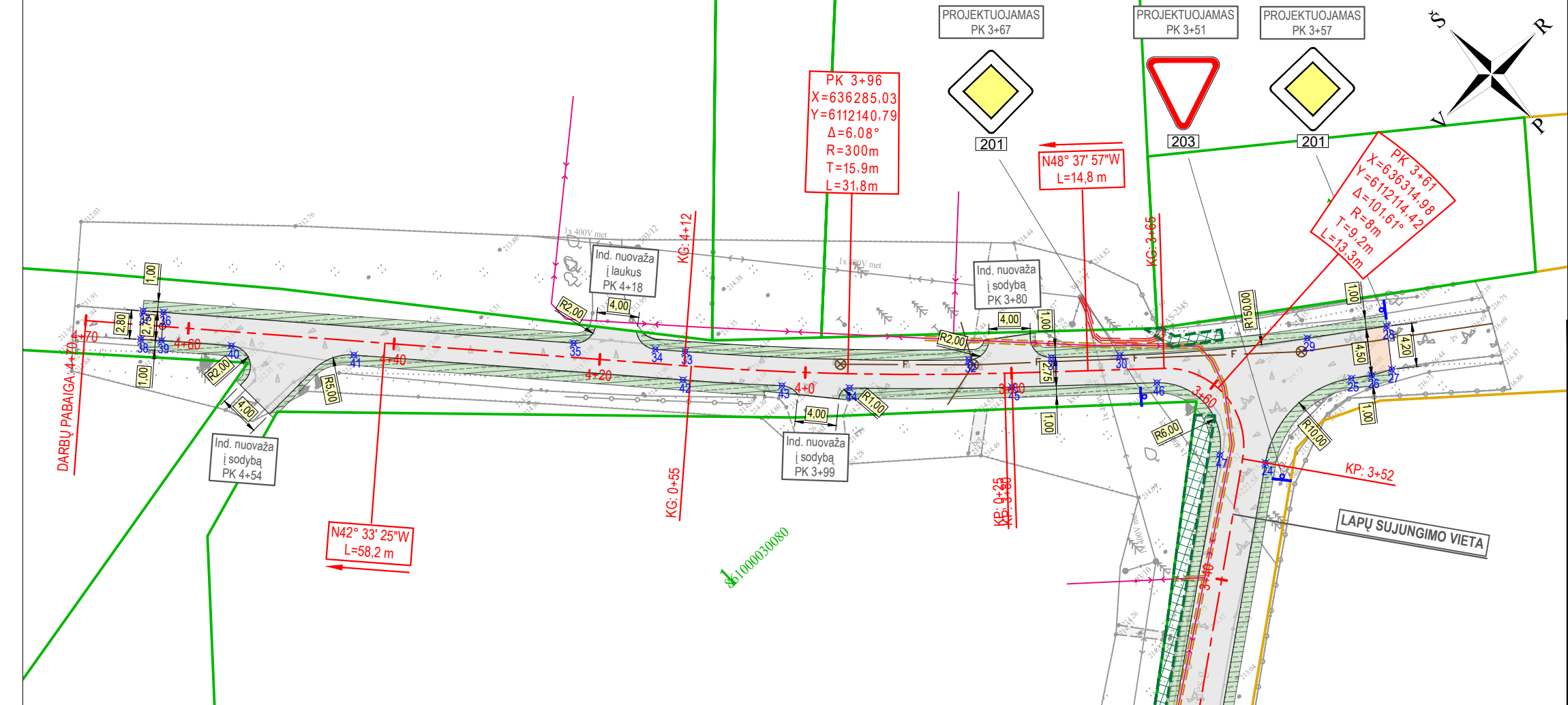
Aukščių sistema - LAS-07
 Koordinacių sistema - LKS-94
 Topografinę nuotrauką atliko UAB "URBAN LINE" 2022 m.

Data	Numeris
2022-05-04	THIIS1-20220503-032343

- PASTABOS:**
- Matmenys pateikti metrais;
 - Vykdomi statybos darbus visus matmenis būtina tikslinti vietoje;
 - Statybos darbai rengiami prieš pradėjant vykdyti žemės darbus, privalo išsikviesti inžinerinius tinklus eksploatuojančios organizacijos atstovą. Alikant darbus greta esamų inžinerinių tinklų, žemės darbai turi būti vykdomi rankiniu būdu, nepažeidžiant esamų komunikacijų. Pažeidus - sutvarkyti;
 - Statybos darbai turi būti vykdomi griežtai pagal projektą, pasirašant nustatyta tvarka darbu aktais, vykdomi statybos priežiūra vykdančių tarybų reikalavimus, turint gaminių sertifikavimo arba kitus kokybę įrodančius dokumentus;
 - Esamų inžinerinių komunikacijų požeminių skendžių kapos ir šulinių liukai, patenkantys po naujai projektuojamoms dangoms, privalo būti paaukštinti ar nužeminti iki projekcinio aukščio, pakeičiant netinkamus naujais (plaukiojančio tipo) su atitinkama simboliika. Statybos darbu metu pastebėjus defektuotas gfo šulinių perdangas, pakeičiti naujomis;
 - Projekte numatyti reikalavimai medžiagoms, gaminiams, darbu vykdymui pagal turimus pradinis duomenis. Statybos metu atsiradus nenumatytais aplinkybėms, šie reikalavimai gali būti patikslinti projekto vykdymo priežiūros metu;
 - Visos statybos ir apdailos medžiagos turi atitikti LR galiojančius priešgaisrinės saugos ir higienos reikalavimus bei turėti atitiktis sertifikatus;
 - Esant nesitikimam tarp projekto sudarančių dokumentų, kaip pagrindine projektine medžiaga remtis techninėmis specifikacijomis, aiškinamųjų raštu, brėžiniais, sąnaudų žiniarašiais;
 - Visi esami kelio ženklai yra demontuojami;
 - Kelio ženklai projektuojami I grupės dydžio.

NUŽYMĖJIMO LENTELĖ			NUŽYMĖJIMO LENTELĖ			NUŽYMĖJIMO LENTELĖ			NUŽYMĖJIMO LENTELĖ		
TAŠKO NR.	X	Y	TAŠKO NR.	X	Y	TAŠKO NR.	X	Y	TAŠKO NR.	X	Y
1.	6111888,38	636033,65	18.	6112061,66	636248,78	35.	6112161,44	636267,94	52.	6112051,20	636227,89
2.	6111924,80	636079,18	19.	6112065,96	636254,45	36.	6112190,83	636240,96	53.	6112046,37	636221,80
3.	6111929,78	636085,44	20.	6112069,48	636259,12	37.	6112192,28	636239,59	54.	6112040,06	636213,91
4.	6111943,99	636103,31	21.	6112074,30	636265,51	38.	6112190,40	636237,54	55.	6112035,33	636208,06
5.	6111948,49	636108,97	22.	6112074,55	636265,84	39.	6112188,97	636238,93	56.	6112031,51	636203,40
6.	6111952,99	636114,63	23.	6112079,36	636272,23	40.	6112183,95	636243,54	57.	6112026,42	636197,22
7.	6111973,24	636140,08	24.	6112107,09	636308,99	41.	6112175,18	636251,59	58.	6112023,43	636193,64
8.	6111978,13	636146,18	25.	6112107,36	636320,67	42.	6112151,59	636273,25	59.	6112011,56	636179,40
9.	6111983,17	636152,37	26.	6112106,23	636322,32	43.	6112144,61	636279,86	60.	6112006,43	636173,26
10.	6111988,18	636158,42	27.	6112105,31	636324,12	44.	6112139,97	636284,50	61.	6111992,35	636156,39
11.	6111997,87	636170,03	28.	6112108,71	636326,63	45.	6112129,24	636296,07	62.	6111987,24	636150,23
12.	6112003,00	636176,17	29.	6112113,12	636320,21	46.	6112119,96	636306,61	63.	6111976,76	636137,28
13.	6112018,00	636194,14	30.	6112124,35	636305,78	47.	6112110,66	636306,25	64.	6111975,84	636136,13
14.	6112023,12	636200,30	31.	6112128,73	636300,81	48.	6112076,52	636260,92	65.	6111970,86	636129,86
15.	6112035,38	636215,27	32.	6112134,05	636294,81	49.	6112071,68	636254,56	66.	6111896,64	636036,55
16.	6112040,39	636221,51	33.	6112153,45	636275,27	50.	6112070,67	636253,22	67.	6111893,06	636032,52
17.	6112056,79	636242,43	34.	6112155,58	636273,32	51.	6112065,85	636246,85	68.	6111891,44	636030,88

DRAUGYSTĖS GATVĖS AŠIES NUŽYMĖJIMO ŽINIARAŠTIS					
PK +	X	Y	PK +	X	Y
0+0	6111890,17	636032,03	2+60	6112053,41	636234,38
0+20	6111902,62	636047,68	2+80	6112065,60	636250,24
0+40	6111915,07	636063,34	3+0	6112077,64	636266,21
0+60	6111927,52	636078,99	3+20	6112089,68	636282,17
0+80	6111939,97	636094,64	3+40	6112101,72	636298,14
1+0	6111952,42	636110,29	3+60	6112116,04	636310,53
1+20	6111964,87	636125,95	3+80	6112130,29	636296,96
1+40	6111977,33	636141,59	4+0	6112144,00	636282,40
1+60	6111989,99	636157,07	4+20	6112158,57	636268,71
1+80	6112002,80	636172,43	4+40	6112173,30	636255,18
2+0	6112015,62	636187,78	4+60	6112188,03	636241,65
2+20	6112028,41	636203,16	4+64,530	6112191,37	636238,59
2+40	6112041,01	636218,69			



SUTARTINIAI ŽYMĖJIMAI (PROJEKCTINIAI SPRENDIMAI)	
	KERTAMI KRŪMAI
	PROJEKTUOJAMA ASFALTO DANGOS KONSTRUKCIJA
	PROJEKTUOJAMA ŽYRO DANGA
	PROJEKTUOJAMAS APŽELDINTAS KELKRAŠTIS
	PROJEKTUOJAMA GATVĖS AŠINĖ LINIJA
	INŽINERINIO STATINIO RIBA
	REGISTRUOTŲ ŽEMĖS SKLYPŲ RIBOS
	REGISTRUOTŲ ŽEMĖS SKLYPŲ PRELININARIOS RIBOS
	PROJEKTUOJAMAS KELIO ŽENKLAS IR ATRAMA
	PROJEKTUOJAMA VANDENS PRALAIDA
	PROJEKTUOJAMAS RYŠIŲ KABELIŲ APSAUGOS VAMZDIS
	NUŽYMĖJIMO TAŠKAS

0	2022-08	Statybos leidimui ir konkursui
Laida	Išleidimo data	Laidos statusas, keitimo priežastis (jei taikoma)
Kval. patv. dok. Nr.	III URBANLINE	Statinio projekto pavadinimas DRAUGYSTĖS G., CIRKLIŠKIO K., CIRKLIŠKIO SEN., ŠVENČIONIŲ R. SAV., KAPITALINIO REMONTO PROJEKTAS
25326	SPV	V. Aleksandrovas
29450	SPDV S	V. Aleksandrovas
	PI	V. Puzonas
		Statinio numeris ir pavadinimas 01 SUSISIEKIMO KOMUNIKACIJOS: gatvės (Draugystės g.)
		Statinio numeris ir pavadinimas, dokumento pavadinimas DANGŲ, EISMO ORGANIZAVIMO IR NUŽYMĖJIMO PLANAS M 1:500
LT	Statytovas ir (arba) Užsakovas ŠVENČIONIŲ RAJONO SAVIVALDYBĖ	Dokumento žymuo UL-22-0027-01-TP-BD/S.B-02
		Laida
		Lapas
		Lapų
		0
		1
		1

DETALŪS METADUOMENYS

Dokumento sudarytojas (-ai)	Vilniaus apskrities vyriausiasis policijos komisariatas 191688326, Birželio 23-iosios g. 16, LT-03205 Vilnius
Dokumento pavadinimas (antraštė)	DĖL PROJEKTO SUDERINIMO
Dokumento registracijos data ir numeris	2022-09-14 Nr. 10-S-24023(1.46E-10)
Dokumento gavimo data ir dokumento gavimo registracijos numeris	–
Dokumento specifikacijos identifikavimo žymuo	ADOC-V1.0
Parašo paskirtis	Pasirašymas
Parašą sukūrusio asmens vardas, pavardė ir pareigos	Dainius Šalomska, Skyriaus viršininkas, Kelių policijos skyrius
Sertifikatas išduotas	DAINIUS ŠALOMSKAS LT
Parašo sukūrimo data ir laikas	2022-09-14 13:39:16 (GMT+03:00)
Parašo formatas	XAdES-T
Laiko žymoje nurodytas laikas	2022-09-14 13:39:28 (GMT+03:00)
Informacija apie sertifikavimo paslaugų teikėją	EID-SK 2016, AS Sertifitseerimiskeskus EE
Sertifikato galiojimo laikas	2020-11-27 10:50:41 – 2025-11-26 23:59:59
Informacija apie būdus, naudotus metaduomenų vientisumui užtikrinti	"Registravimas" paskirties metaduomenų vientisumas užtikrintas naudojant "RCSC IssuingCA, VI Registru centras - i.k. 124110246 LT" išduotą sertifikatą "Dokumentų valdymo sistema Avilys, Policijos departamentas prie LR VRM, į.k.188785847 L=Vilnius LT", sertifikatas galioja nuo 2022-05-26 08:52:31 iki 2025-05-25 08:52:31
Pagrindinio dokumento priedų skaičius	1
Pagrindinio dokumento priedamų dokumentų skaičius	–
Priedamo dokumento sudarytojas (-ai)	–
Priedamo dokumento pavadinimas (antraštė)	–
Priedamo dokumento registracijos data ir numeris	–
Programinės įrangos, kuria naudojantis sudarytas elektroninis dokumentas, pavadinimas	Dokumentų valdymo sistema Avilys, versija 3.5.62
Informacija apie elektroninio dokumento ir elektroninio (-ių) parašo (-ų) tikrinimą (tikrinimo data)	Atitinka specifikacijos keliamus reikalavimus. Visi dokumente esantys elektroniniai parašai galioja (2022-09-14 13:42:07)
Paieškos nuoroda	–
Papildomi metaduomenys	Nuorašą suformavo 2022-09-14 13:42:07 Dokumentų valdymo sistema Avilys

Suformuota: 2022 m. rugsėjo 14 d. 13:42

Suformavo: Policijos departamento prie Lietuvos Respublikos vidaus reikalų ministerijos Dokumentų administravimo valdybos Vilniaus apygardos dokumentų valdymo skyriaus Vyresnysis specialistas Romualda Lesevičienė

Siunčiamasis dokumentas

Registracijos duomenys					
Būsena	Registruota				
Registracijos data	2022-09-14				
Registracijos numeris	10-S-24023(1.46E-10)				
Dokumentą registravo	Policijos departamento prie Lietuvos Respublikos vidaus reikalų ministerijos Dokumentų administravimo valdybos Vilniaus apygardos dokumentų valdymo skyriaus Vyresnysis specialistas Romualda Lesevičienė				
Registras	10-S: Siunčiamų dokumentų registras				
Byla / vienasrūšė byla	2022: 1.46E-10: VLN Susirašinėjimo su vidaus reikalų sistemos institucijomis ir kitomis įstaigomis vidaus administravimo, finansiniais, ūkiniais ir materialinio aprūpinimo klausimais dokumentai				
Dokumento forma	Elektroniniai dokumentai				
Elektroninis dokumentas	Taip				
Dokumento informacija					
Dokumento sudarytojas	Vilniaus apskrities vyriausiojo policijos komisariato Kelių policijos skyrius				
Adresatas	UAB "URBAN LINE"				
Adresatas (pristatymo būdas)	UAB "URBAN LINE"				
Išsiųsta per					
Antraštė	DĖL PROJEKTO SUDERINIMO				
Dokumentą pasirašė	Vilniaus apskrities vyriausiojo policijos komisariato Kelių policijos skyriaus Skyriaus viršininkas Dainius Šalomskas				
Dokumentą tvirtino					
Dokumentą derino					
Dokumentą peržiūrėjo					
Dokumentą parengė	Vilniaus apskrities vyriausiojo policijos komisariato Kelių policijos skyriaus 1-ojo poskyrio Vyriausiasis specialistas Šigitas Kūjalis				
Lapų skaičius	1				
Priedų lapų sk.	2				
Pastaba	j 10-G-61440				
Dokumento rūšis	Raštas				
Papildoma dokumento informacija					
Išorinių sistemų duomenys					
Susieti dokumentai					
Gauti dokumentai (1)					
10-G-61440	2022-09-14	DĖL PROJEKTO DERINIMO (OBJEKTO DRAUGYSTĖS G. CIRKLIŠKIO K., CIRKLIŠKIO SĖN., ŠVENČIONIŲ R.)	Raštas	Vykdoma	Policijos departamento 2022-09-14 prie Lietuvos Respublikos vidaus reikalų ministerijos Dokumentų administravimo valdybos Vilniaus apygardos dokumentų valdymo skyriaus Vyresnysis specialistas Romualda Lesevičienė
ADOC					
suderinta Cirkliškis.adoc					
suderinta Cirkliškis.odt					
Priedai					
Brėžiniai+derinimui (1)-s0914.pdf					
Pridedami dokumentai					
Pasibaigę darbai					
Vilniaus apskrities vyriausiojo policijos komisariato Kelių policijos skyriaus Skyriaus viršininkas Dainius Šalomskas	2022-09-14 13:39:29	Pasirašyta versija 1.0. Pastabos:			

Policijos departamento prie Lietuvos
Respublikos vidaus reikalų ministerijos
Dokumentų administravimo valdybos
Vilniaus apygardos dokumentų valdymo
skyriaus Vyresnysis specialistas Romualda
Lesevičiėnė

2022-09-14 13:41:38

Registruotas dokumentas:
10-S: Siunčiamų dokumentų
registas
2022: 1.46E-10: VLN Susirašinėjimo
su vidaus reikalų sistemos
institucijomis ir kitomis įstaigomis
vidaus administravimo, finansiniais,
ūkiniais ir materialinio aprūpinimo
klausimais dokumentai



VALSTYBĖS ĮMONĖ LIETUVOS AUTOMOBILIŲ KELIŲ DIREKCIJA

UAB "Urban line"
vytenis.puzonas@urbanline.lt

2022-10-14	Nr. (6.9)2-
Į 2022-09-13	Nr. UL-22-0027/04

DĖL PROJEKTO PATIKRINIMO, PRITARIMO IR DERINIMO

Valstybės įmonė Lietuvos automobilių kelių direkcija (toliau – Kelių direkcija) 2022-09-13 gavo Jūsų parengtą projektą „Draugystės g. Cirkliščio k., Cirkliščio sen., Švenčionių r. sav., kapitalinio remonto projektas“.

Informuojame, kad projektas „Draugystės g. Cirkliščio k., Cirkliščio sen., Švenčionių r. sav., kapitalinio remonto projektas“ (dokumentų žymuo: UL-22-0027-XX-TP-BD/S.B-01; UL-22-0027-01-TP-BD/S.B-02; UL-22-0027-01-TP-BD/S.B-03; UL-22-0027-01-TP-BD/S.B-04) yra patikrintas. Pritariame projekto sprendiniams, kurie bus įgyvendinami pagal Kelių direkcijos pritartą projektą „Draugystės g. Cirkliščio k., Cirkliščio sen., Švenčionių r. sav., kapitalinio remonto projektas“.

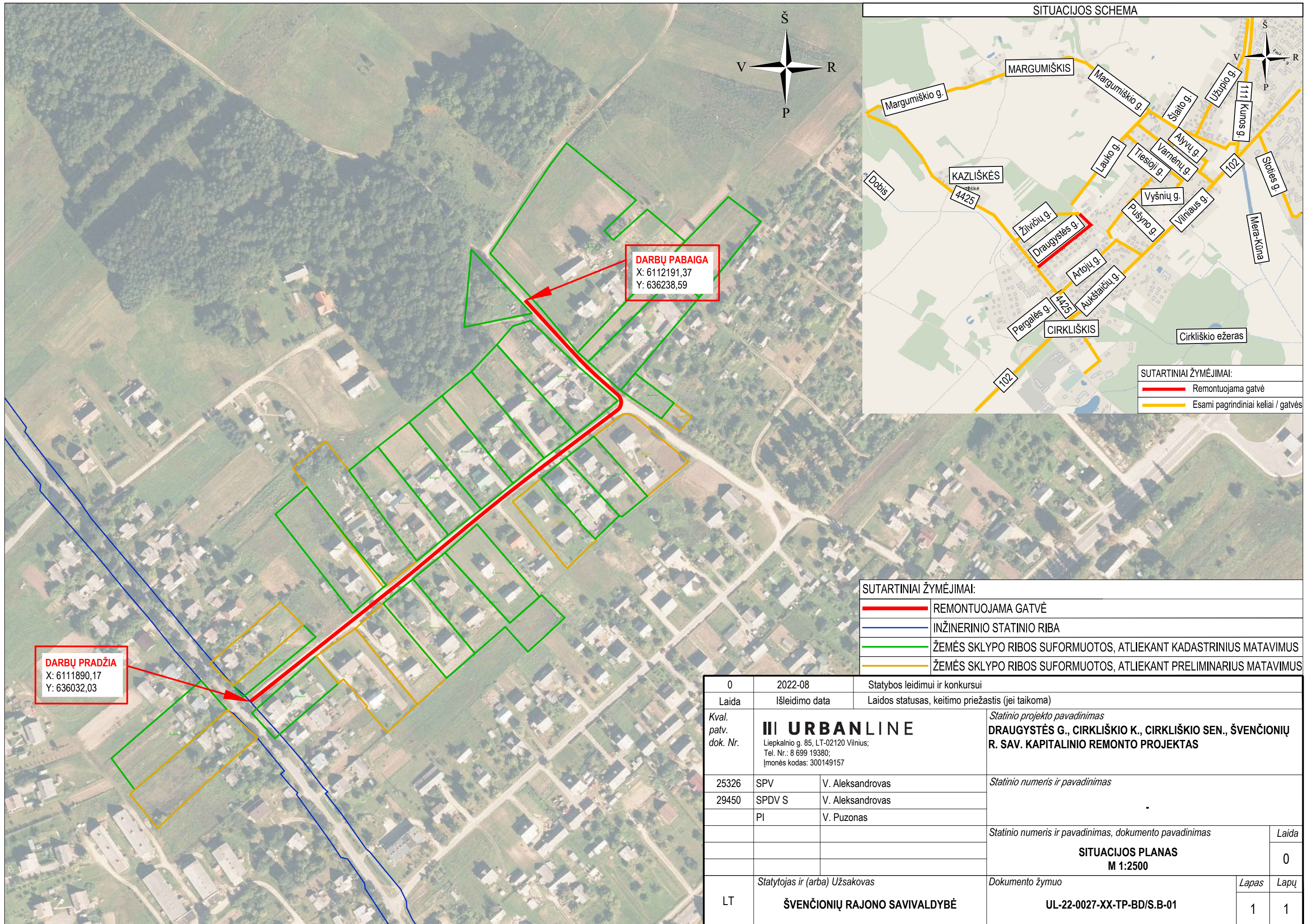
Pranešame, kad prieš vykdant statybos darbus, dėl eismo ribojimo ir darbų vykdymo leidimo privalomai kreiptis į Kelių direkciją (<https://docs.google.com/forms/d/e/1FAIpQLScRTHb8Ywty-ME6ooBM05YPrszuXYxNd6HA3IH4IbD4upOsOO/viewform>).

PRIDEDAMA: Projekto sprendinių byla, iš viso 4 lapai.

Transporto infrastruktūros planavimo ir
inovacijų departamento direktorius

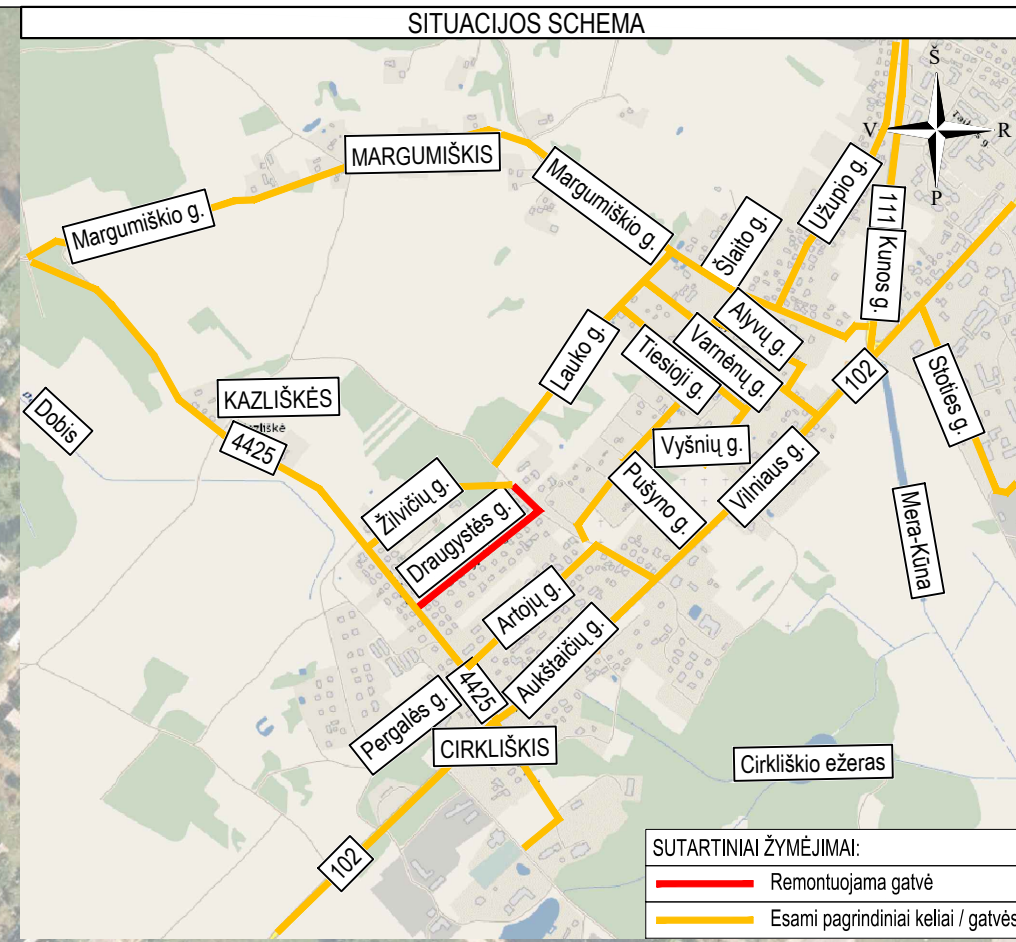
Aivaras Vilkelis

R. Lukaševičius, tel. +370 5 232 9600, el. p. raimundas.lukasevicius@lakd.lt



DARBŲ PABAIGA
 X: 6112191,37
 Y: 636238,59

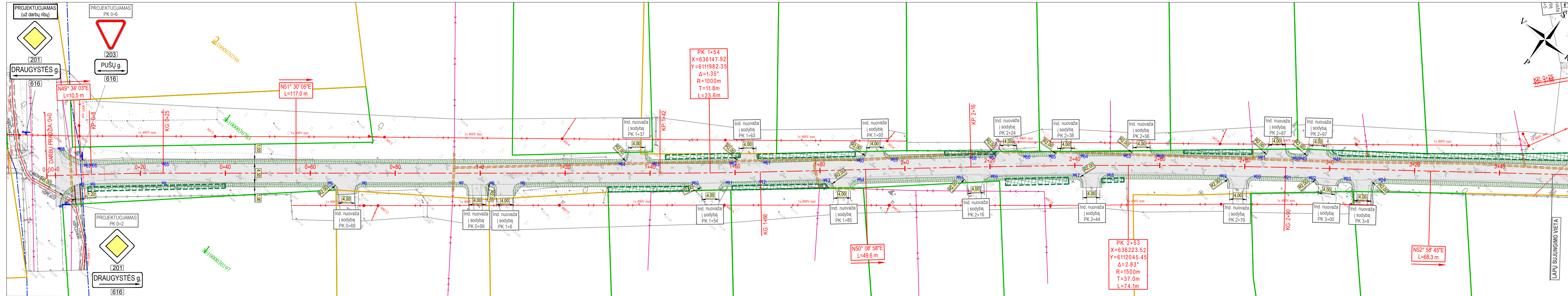
DARBŲ PRADŽIA
 X: 6111890,17
 Y: 636032,03



SUTARTINIAI ŽYMĖJIMAI:

	REMONTUOJAMA GATVĖ
	INŽINERINIO STATINIO RIBA
	ŽEMĖS SKLYPO RIBOS SUFORMUOTOS, ATLIEKANT KADASTRINIUS MATAVIMUS
	ŽEMĖS SKLYPO RIBOS SUFORMUOTOS, ATLIEKANT PRELIMINARIUS MATAVIMUS

0	2022-08	Statybos leidimui ir konkursui	
Laida	Išleidimo data	Laidos statusas, keitimo priežastis (jei taikoma)	
Kval. patv. dok. Nr.	III URBANLINE Liepkalnio g. 85, LT-02120 Vilnius; Tel. Nr.: 8 699 19380; Įmonės kodas: 300149157		Statinio projekto pavadinimas DRAUGYSTĖS G., CIRKLIŠKIO K., CIRKLIŠKIO SEN., ŠVENČIONIŲ R. SAV. KAPITALINIO REMONTO PROJEKTAS
25326	SPV	V. Aleksandrovas	Statinio numeris ir pavadinimas
29450	SPDV S	V. Aleksandrovas	-
	PI	V. Puzonas	
			Statinio numeris ir pavadinimas, dokumento pavadinimas
			SITUACIJOS PLANAS M 1:2500
			Laida
			0
LT	Statytojas ir (arba) Užsakovas	ŠVENČIONIŲ RAJONO SAVIVALDYBĖ	Dokumento žymuo
			UL-22-0027-XX-TP-BD/S.B-01
			Lapas
			1
			Lapų
			1



SUTARTINIAI ŽYMĖJIMAI (PROJEKTIŲ SPRENDINIAI)

	KERTAMI KRŪMAI
	PROJEKTUOJAMA ASFALTO DANGOS KONSTRUKCIJA
	PROJEKTUOJAMA ASFALTO DANGOS KONSTRUKCIJA (pėsčiųjų takas)
	PROJEKTUOJAMA ŽYVRO DANGA
	PROJEKTUOJAMAS APŽELDINTAS KELKRAŠTIS
	SĖJAMA VEJJA
	PROJEKTUOJAMA GATVĖS AŠINĖ LINIJA
	INŽINERINIO STATINIO RIBA
	REGISTRUOTŲ ŽEMĖS SKLYPŲ RIBOS
	REGISTRUOTŲ ŽEMĖS SKLYPŲ PRELIMINARIOS RIBOS
	PROJEKTUOJAMI BETONINIAI BORDIŪRAI (100.08.20)
	PROJEKTUOJAMAS KELIO ŽENKLAS IR ATRAMA
	PROJEKTUOJAMA VANDENS PRALAIDA
	PROJEKTUOJAMAS RYŠIŲ KABELIŲ APSAUGOS VAMZDIS
	NUŽYMĖJIMO TAŠKAS

Aukščių sistema - LAS-07
 Koordinacių sistema - LKS-94
 Topografinę nuotrauką atliko UAB "URBAN LINE" 2022 m.

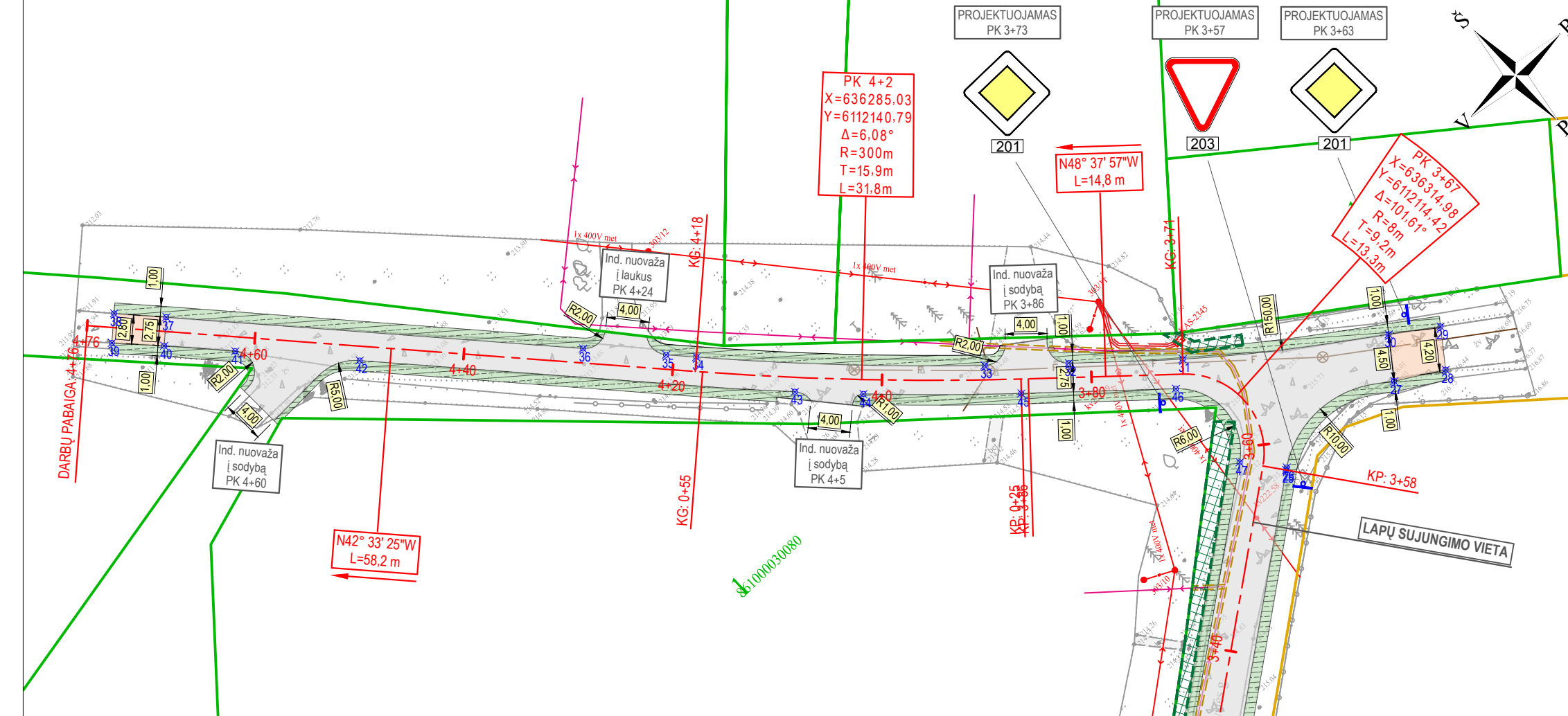
Data	Numeris
2022-05-04	THIIS-20220503-032343

- PASTABOS:**
- Matmenys pateikti metrais;
 - Vykdomi darbai darbus visus matmenis būtina tikslinti vietoje;
 - Statybos darbai Rangovas, prieš pradėdamas vykdyti žemės darbus, privalo išsikviesti inžinerinius tinklus eksploatuojančios organizacijos atstovą. Aliant darbus greta esančių inžinerinių tinklų, žemės darbai turi būti vykdomi rankiniu būdu, nepažeidžiant esančių komunikacijų. Pažeidus - sutarkyti;
 - Statybos darbai turi būti vykdomi griežtai pagal projektą, pasirašant nustatyta tvarka darbu aktais, vykdomi statybos priežiūra vykdančių tarnybų reikalavimus, turint gaminių sertifikavimo arba kitus kokybę rodančius dokumentus;
 - Esamų inžinerinių komunikacijų požeminių skendžių kopos ir šulinių liukai, patenkantys po naujai projektuojamoms dangoms, privalo būti paukštinti ar nužeminti iki projekcinio aukščio, pakeičiant netinkamus naujais (plaukiojančio tipo) su atitinkama simboliika. Statybos darbu metu pastebėjus defektuotas gū šulinių perdangas, pakeičiti naujomis;
 - Projekte numatyti reikalavimai medžiagoms, gaminiams, darbų vykdymui pagal turimus pradinis duomenis. Statybos metu atsiradus nenumatytoms aplinkybėms, šie reikalavimai gali būti patikslinti projekto vykdymo priežiūros metu;
 - Visos statybos ir apdailos medžiagos turi atitikti LR galiojančius priešgaisrinės saugos ir higienos reikalavimus bei turėti atitiktis sertifikatus;
 - Esant nesitikimam tarp projektą sudarančių dokumentų, kaip pagrindine projektine medžiaga remtis techninės specifikacijos, aiškinamųjų raštu, brėžiniais, sąnaudų žiniaraščiais;
 - Visi esami kelio ženklai yra demontuojami;
 - Kelio ženklai projektuojami I grupės dydžio.

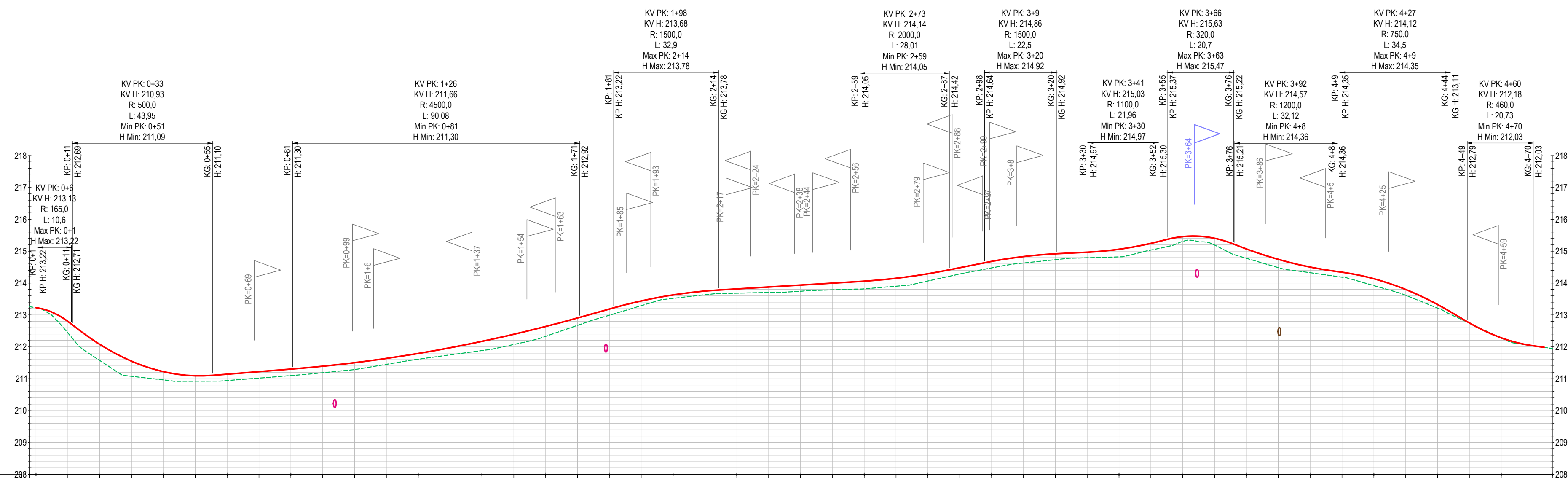
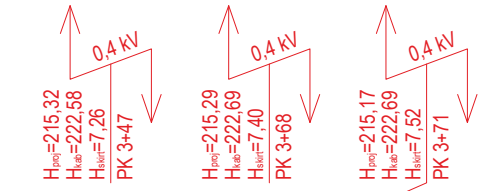
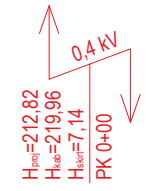
NUŽYMĖJIMO LENTELĖ			NUŽYMĖJIMO LENTELĖ			NUŽYMĖJIMO LENTELĖ			NUŽYMĖJIMO LENTELĖ		
TAŠKO NR.	X	Y	TAŠKO NR.	X	Y	TAŠKO NR.	X	Y	TAŠKO NR.	X	Y
1.	6111881,02	636033,08	18.	6112040,39	636221,51	35.	6112155,58	636273,32	52.	6112051,20	636227,89
2.	6111888,09	636033,62	19.	6112056,79	636242,43	36.	6112161,44	636267,94	53.	6112046,37	636221,80
3.	6111889,76	636035,58	20.	6112061,66	636248,78	37.	6112190,83	636240,96	54.	6112040,06	636213,91
4.	6111900,44	636048,55	21.	6112065,96	636254,45	38.	6112194,49	636237,56	55.	6112035,33	636208,06
5.	6111924,80	636079,18	22.	6112069,48	636259,12	39.	6112192,58	636235,47	56.	6112031,51	636203,40
6.	6111929,78	636085,44	23.	6112074,42	636265,68	40.	6112188,97	636238,93	57.	6112026,42	636197,22
7.	6111943,99	636103,31	24.	6112079,36	636272,23	41.	6112183,95	636243,54	58.	6112023,44	636193,63
8.	6111948,49	636108,97	25.	6112107,09	636308,99	42.	6112175,18	636251,59	59.	6112011,56	636179,40
9.	6111952,99	636114,63	26.	6112107,23	636309,19	43.	6112144,60	636279,87	60.	6112006,43	636173,26
10.	6111978,13	636146,18	27.	6112106,23	636322,32	44.	6112139,97	636284,50	61.	6111992,35	636156,39
11.	6111983,17	636152,37	28.	6112103,67	636326,64	45.	6112129,71	636295,54	62.	6111987,24	636150,23
12.	6111988,18	636158,42	29.	6112107,01	636329,11	46.	6112119,96	636306,61	63.	6111975,84	636136,13
13.	6111997,87	636170,03	30.	6112109,86	636324,99	47.	6112110,66	636306,25	64.	6111970,86	636129,86
14.	6112003,00	636176,17	31.	6112121,58	636309,02	48.	6112076,52	636260,92	65.	6111903,96	636045,75
15.	6112018,00	636194,14	32.	6112128,73	636300,81	49.	6112071,68	636254,56	66.	6111893,18	636032,66
16.	6112023,12	636200,30	33.	6112134,05	636294,81	50.	6112070,67	636253,22	67.	6111892,25	636031,57
17.	6112035,38	636215,27	34.	6112153,45	636275,27	51.	6112065,85	636246,85	68.	6111891,49	636024,33

DRAUGYSTĖS GATVĖS AŠIES NUŽYMĖJIMO ŽINIARAŠTIS

PK +	X	Y	PK +	X	Y
0+0	6111885,96	636027,65	2+60	6112049,68	636229,61
0+20	6111898,83	636042,96	2+80	6112061,93	636245,42
0+40	6111911,30	636058,60	3+0	6112073,99	636261,37
0+60	6111923,75	636074,25	3+20	6112086,04	636277,34
0+80	6111936,20	636089,90	3+40	6112098,08	636293,31
1+0	6111948,65	636105,55	3+60	6112110,33	636309,09
1+20	6111961,10	636121,21	3+80	6112126,29	636301,50
1+40	6111973,55	636136,86	4+0	6112139,74	636286,71
1+60	6111986,12	636152,41	4+20	6112154,11	636272,80
1+80	6111998,92	636167,78	4+40	6112168,84	636259,27
2+0	6112011,74	636183,13	4+60	6112183,57	636245,75
2+20	6112024,55	636198,49	4+77	6112193,58	636236,56
2+40	6112037,22	636213,97			

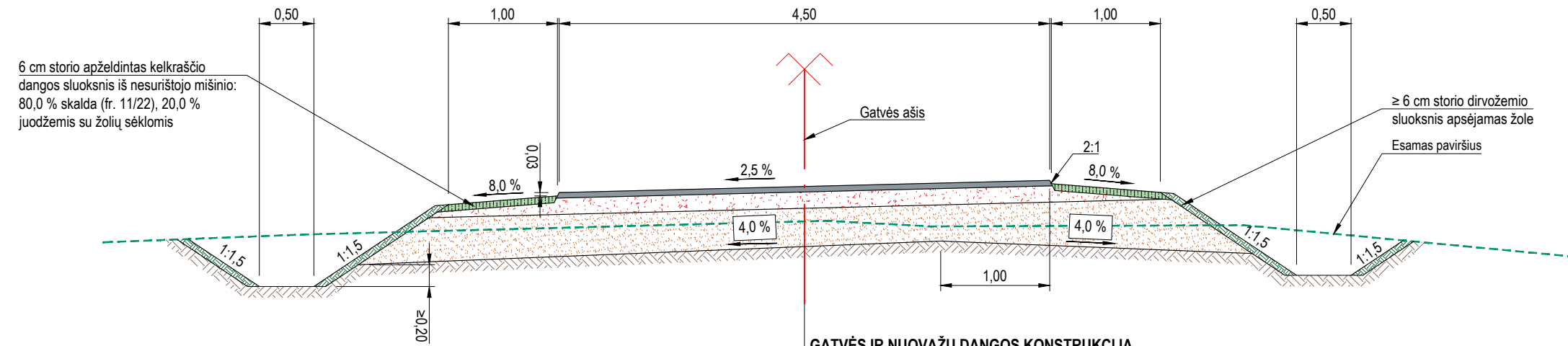


0	2022-08	Statybos leidimui ir konkursui
Laida	Išleidimo data	Laidos statusas, keitimo priežastis (jei taikoma)
Kval. patv. dok. Nr.	III URBANLINE Lėpkalnio g. 85, LT-02120 Vilnius. Tel. Nr.: 8 699 19380; Išleidimo kodas: 300149157	Statinio projekto pavadinimas DRAUGYSTĖS G., CIRKLIŠKIO K., CIRKLIŠKIO SEN., ŠVENČIONIŲ R. SAV. KAPITALINIO REMONTO PROJEKTAS
25326	SPV	V. Aleksandrovas
29450	SPDV S	V. Aleksandrovas
	PI	V. Puzonas
		Statinio numeris ir pavadinimas 01 SUSISIEKIMO KOMUNIKACIJOS: gatvės (Draugystės g.)
		Statinio numeris ir pavadinimas, dokumento pavadinimas DANGŲ, EISMO ORGANIZAVIMO IR NUŽYMĖJIMO PLANAS M 1:500
	Statytovas ir (arba) Užsakovas	Dokumento žymuo UL-22-0027-01-TP-BD/S.B-02
LT	ŠVENČIONIŲ RAJONO SAVIVALDYBĖ	Lapas Lapų 1 1



PIKETAI	0+20	0+40	0+60	0+80	1+00	1+20	1+40	1+60	1+80	2+00	2+20	2+40	2+60	2+80	3+00	3+20	3+40	3+60	3+80	4+00	4+20	4+40	4+60																																																																																																																																																																																																																																																																																																																																																																																																																																																																																																																																																																																																																																																																																																																																																																																																																																																																																																																																																																																																																	
ATSTUMAS	10	10	10	10	10	10	10	10	10	10	10	10	10	10	10	10	10	10	10	10	10	10	10																																																																																																																																																																																																																																																																																																																																																																																																																																																																																																																																																																																																																																																																																																																																																																																																																																																																																																																																																																																																																	
NUOLYDŽIAI IR VERTIKALIOS KREIVĖS	R=200m L=77m		0.80% L=25.1m		R=4500m L=90.1m		2.80% L=10.7m		R=1500m L=32.9m		0.60% L=44.5m		R=2000m L=28.0m		2.00% L=11.1m		R=1500m L=22.5m		0.50% L=10.0m		R=1100m L=22.0m		2.50% L=34.0m		R=320m L=20.7m		-3.38% L=0.3m		R=1200m L=32.1m		-1.30% L=0m		R=750m L=34.5m		-3.90% L=5.4m		R=460m L=20.7m		-1.40% L=3.4m																																																																																																																																																																																																																																																																																																																																																																																																																																																																																																																																																																																																																																																																																																																																																																																																																																																																																																																																																																																																	
VAŽIUOJAMOSIOS DALIES AUKŠČIAI	213.23	212.80	212.08	211.55	211.22	211.09	211.14	211.22	211.30	211.39	211.50	211.64	211.79	211.97	212.17	212.39	212.64	212.91	213.19	213.44	213.63	213.75	213.82	213.88	213.94	214.00	214.06	214.15	214.29	214.48	214.68	214.83	214.92	214.97	215.06	215.24	215.46	215.60	215.67	215.70	215.74	215.79	215.82	215.90	216.07	216.28	216.48	216.68	216.82	216.92	217.00	217.08	217.14	217.19	217.28	217.33	217.37	217.41	217.44	217.47	217.50	217.53	217.56	217.59	217.62	217.65	217.68	217.71	217.74	217.77	217.80	217.83	217.86	217.89	217.92	217.95	217.98	218.01	218.04	218.07	218.10	218.13	218.16	218.19	218.22	218.25	218.28	218.31	218.34	218.37	218.40	218.43	218.46	218.49	218.52	218.55	218.58	218.61	218.64	218.67	218.70	218.73	218.76	218.79	218.82	218.85	218.88	218.91	218.94	218.97	219.00	219.03	219.06	219.09	219.12	219.15	219.18	219.21	219.24	219.27	219.30	219.33	219.36	219.39	219.42	219.45	219.48	219.51	219.54	219.57	219.60	219.63	219.66	219.69	219.72	219.75	219.78	219.81	219.84	219.87	219.90	219.93	219.96	219.99	220.02	220.05	220.08	220.11	220.14	220.17	220.20	220.23	220.26	220.29	220.32	220.35	220.38	220.41	220.44	220.47	220.50	220.53	220.56	220.59	220.62	220.65	220.68	220.71	220.74	220.77	220.80	220.83	220.86	220.89	220.92	220.95	220.98	221.01	221.04	221.07	221.10	221.13	221.16	221.19	221.22	221.25	221.28	221.31	221.34	221.37	221.40	221.43	221.46	221.49	221.52	221.55	221.58	221.61	221.64	221.67	221.70	221.73	221.76	221.79	221.82	221.85	221.88	221.91	221.94	221.97	222.00	222.03	222.06	222.09	222.12	222.15	222.18	222.21	222.24	222.27	222.30	222.33	222.36	222.39	222.42	222.45	222.48	222.51	222.54	222.57	222.60	222.63	222.66	222.69	222.72	222.75	222.78	222.81	222.84	222.87	222.90	222.93	222.96	222.99	223.02	223.05	223.08	223.11	223.14	223.17	223.20	223.23	223.26	223.29	223.32	223.35	223.38	223.41	223.44	223.47	223.50	223.53	223.56	223.59	223.62	223.65	223.68	223.71	223.74	223.77	223.80	223.83	223.86	223.89	223.92	223.95	223.98	224.01	224.04	224.07	224.10	224.13	224.16	224.19	224.22	224.25	224.28	224.31	224.34	224.37	224.40	224.43	224.46	224.49	224.52	224.55	224.58	224.61	224.64	224.67	224.70	224.73	224.76	224.79	224.82	224.85	224.88	224.91	224.94	224.97	225.00	225.03	225.06	225.09	225.12	225.15	225.18	225.21	225.24	225.27	225.30	225.33	225.36	225.39	225.42	225.45	225.48	225.51	225.54	225.57	225.60	225.63	225.66	225.69	225.72	225.75	225.78	225.81	225.84	225.87	225.90	225.93	225.96	225.99	226.02	226.05	226.08	226.11	226.14	226.17	226.20	226.23	226.26	226.29	226.32	226.35	226.38	226.41	226.44	226.47	226.50	226.53	226.56	226.59	226.62	226.65	226.68	226.71	226.74	226.77	226.80	226.83	226.86	226.89	226.92	226.95	226.98	227.01	227.04	227.07	227.10	227.13	227.16	227.19	227.22	227.25	227.28	227.31	227.34	227.37	227.40	227.43	227.46	227.49	227.52	227.55	227.58	227.61	227.64	227.67	227.70	227.73	227.76	227.79	227.82	227.85	227.88	227.91	227.94	227.97	228.00	228.03	228.06	228.09	228.12	228.15	228.18	228.21	228.24	228.27	228.30	228.33	228.36	228.39	228.42	228.45	228.48	228.51	228.54	228.57	228.60	228.63	228.66	228.69	228.72	228.75	228.78	228.81	228.84	228.87	228.90	228.93	228.96	228.99	229.02	229.05	229.08	229.11	229.14	229.17	229.20	229.23	229.26	229.29	229.32	229.35	229.38	229.41	229.44	229.47	229.50	229.53	229.56	229.59	229.62	229.65	229.68	229.71	229.74	229.77	229.80	229.83	229.86	229.89	229.92	229.95	229.98	230.01	230.04	230.07	230.10	230.13	230.16	230.19	230.22	230.25	230.28	230.31	230.34	230.37	230.40	230.43	230.46	230.49	230.52	230.55	230.58	230.61	230.64	230.67	230.70	230.73	230.76	230.79	230.82	230.85	230.88	230.91	230.94	230.97	231.00	231.03	231.06	231.09	231.12	231.15	231.18	231.21	231.24	231.27	231.30	231.33	231.36	231.39	231.42	231.45	231.48	231.51	231.54	231.57	231.60	231.63	231.66	231.69	231.72	231.75	231.78	231.81	231.84	231.87	231.90	231.93	231.96	231.99	232.02	232.05	232.08	232.11	232.14	232.17	232.20	232.23	232.26	232.29	232.32	232.35	232.38	232.41	232.44	232.47	232.50	232.53	232.56	232.59	232.62	232.65	232.68	232.71	232.74	232.77	232.80	232.83	232.86	232.89	232.92	232.95	232.98	233.01	233.04	233.07	233.10	233.13	233.16	233.19	233.22	233.25	233.28	233.31	233.34	233.37	233.40	233.43	233.46	233.49	233.52	233.55	233.58	233.61	233.64	233.67	233.70	233.73	233.76	233.79	233.82	233.85	233.88	233.91	233.94	233.97	234.00	234.03	234.06	234.09	234.12	234.15	234.18	234.21	234.24	234.27	234.30	234.33	234.36	234.39	234.42	234.45	234.48	234.51	234.54	234.57	234.60	234.63	234.66	234.69	234.72	234.75	234.78	234.81	234.84	234.87	234.90	234.93	234.96	234.99	235.02	235.05	235.08	235.11	235.14	235.17	235.20	235.23	235.26	235.29	235.32	235.35	235.38	235.41	235.44	235.47	235.50	235.53	235.56	235.59	235.62	235.65	235.68	235.71	235.74	235.77	235.80	235.83	235.86	235.89	235.92	235.95	235.98	236.01	236.04	236.07	236.10	236.13	236.16	236.19	236.22	236.25	236.28	236.31	236.34	236.37	236.40	236.43	236.46	236.49	236.52	236.55	236.58	236.61	236.64	236.67	236.70	236.73	236.76	236.79	236.82	236.85	236.88	236.91	236.94	236.97	237.00	237.03	237.06	237.09	237.12	237.15	237.18	237.21	237.24	237.27	237.30	237.33	237.36	237.39	237.42	237.45	237.48	237.51	237.54	237.57	237.60	237.63	237.66	237.69	237.72	237.75	237.78	237.81	237.84	237.87	237.90	237.93	237.96	237.99	238.02	238.05	238.08	238.11	238.14	238.17	238.20	238.23	238.26	238.29	238.32	238.35	238.38	238.41	238.44	238.47	238.50	238.53	238.56	238.59	238.62	238.65	238.68	238.71	238.74	238.77	238.80	238.83	238.86	238.89	238.92	238.95	238.98	239.01	239.04	239.07	239.10	239.13	239.16	239.19	239.22	239.25	239.28	239.31	239.34	239.37	239.40	239.43	239.46	239.49	239.52	239.55	239.58	239.61	239.64	239.67	239.70	239.73	239.76	239.79	239.82	239.85	239.88	239.91	239.94	239.97	240.00	240.03	240.06	240.09	240.12	240.15	240.18	240.21	240.24	240.27	240.30	240.33	240.36	240.39	240.42	240.45	240.48	240.51	240.54	240.57	240.60	240.63	240.66	240.69	240.72	240.75	240.78	240.81	240.84	240.87	240.90	240.93	240.96	240.99	241.02	241.05	241.08	241.11	241.14	241.17	241.20	241.23	241.26	241.29	241.32	241.35	241.38	241.41	241.44	241.47	241.50	241.53	241.56	241.59	241.62	241.65	241.68	241.71	241.74	241.77	241.80	241.83	241.86	241.89	241.92	241.95	241.98	242.01	242.04	242.07	242.10	242.13	242.16	242.19	242.22	242.25	242.28	242.31	242.34	242.37	242.40	242.43	242.46	242.49	242.52	242.55	242.58	242.61	242.64	242.67	242.70	242.73	242.76	242.79	242.82	242.85	242.88	242.91	242.94	242.97	243.00	243.03	243.06	243.09	243.12	243.15	243.18	243.21	243.24	243.27	243.30	243.33	243.36	243.39	243.42	243.45	243.48	243.51	243.54	243.57	243.60	243.63	243.66	243.69	243.72	243.75	243.78	243.81	243.84	243.87	243.90	243.93	243.96	243.99	244.02	244.05	244.08	244.11	244.14	244.17	244.20	244.23	244.26	244.29	244.32	244.35	244.38	244.41	244.44	244.47	244.50	244.53	244.56	244.59	244.62	244.65	244.68	244.71	244.74	244.77	244.80	244.83	244.86	244.89	244.92	244.95	244.98	245.01	245.04	245.07	245.10	245.13	245.16	245.19	245.22	245.25	245.28	245.31	245.34	245.37	245.40	245.43	245.46	245.49	245.52	245.55	245.58	245.61	245.64	245

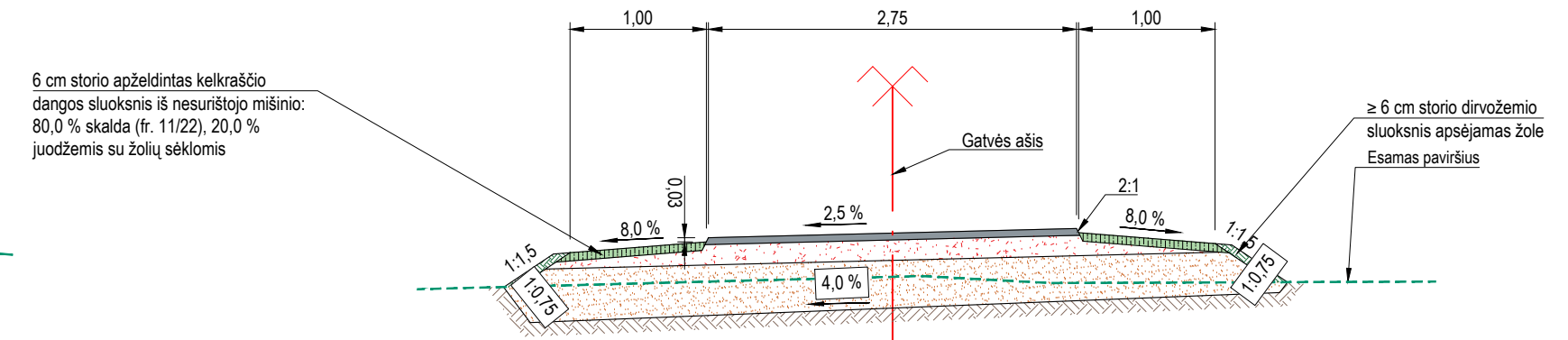
GATVĖS DANGOS KONSTRUKCIJOS SKERSINIS PROFILIS NR. 1



GATVĖS IR NUOVAŽŲ DANGOS KONSTRUKCIJA

5 cm storio viršutinis asfalto sluoksnis iš minkštojo asfalto SA 16-d-V6000 tipo C
 15 cm storio skaldos pagrindo sluoksnis iš nesurišto mineralinių medžiagų mišinio (fr. 0/45)
 35 cm storio apsauginis šalčiui atsparus sluoksnis iš nesurišto mineralinių medžiagų mišinio
 Žemės sakasa

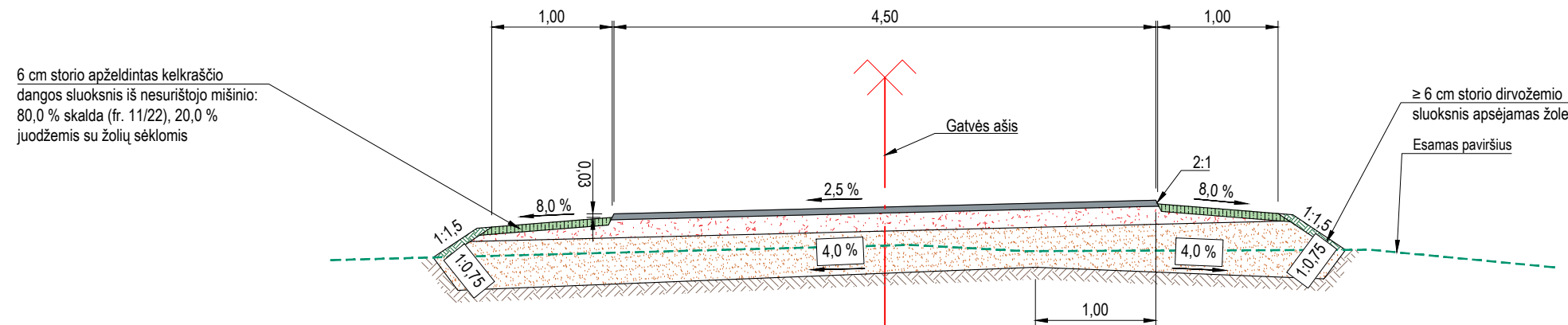
GATVĖS DANGOS KONSTRUKCIJOS SKERSINIS PROFILIS NR. 3



GATVĖS IR NUOVAŽŲ DANGOS KONSTRUKCIJA

5 cm storio viršutinis asfalto sluoksnis iš minkštojo asfalto SA 16-d-V6000 tipo C
 15 cm storio skaldos pagrindo sluoksnis iš nesurišto mineralinių medžiagų mišinio (fr. 0/45)
 35 cm storio apsauginis šalčiui atsparus sluoksnis iš nesurišto mineralinių medžiagų mišinio
 Žemės sakasa

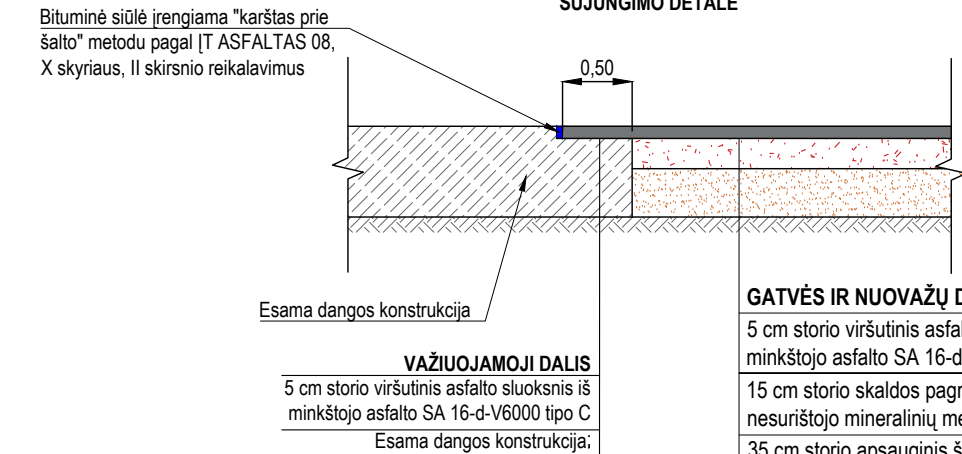
GATVĖS DANGOS KONSTRUKCIJOS SKERSINIS PROFILIS NR. 2



GATVĖS IR NUOVAŽŲ DANGOS KONSTRUKCIJA

5 cm storio viršutinis asfalto sluoksnis iš minkštojo asfalto SA 16-d-V6000 tipo C
 15 cm storio skaldos pagrindo sluoksnis iš nesurišto mineralinių medžiagų mišinio (fr. 0/45)
 35 cm storio apsauginis šalčiui atsparus sluoksnis iš nesurišto mineralinių medžiagų mišinio
 Žemės sakasa

PROJEKTUOJAMOS IR ESAMOS DANGOS KONSTRUKCIJOS SUJUNGIMO DETALĖ



VAŽIUOJAMOJI DALIS

5 cm storio viršutinis asfalto sluoksnis iš minkštojo asfalto SA 16-d-V6000 tipo C
 Esama dangos konstrukcija.

GATVĖS IR NUOVAŽŲ DANGOS KONSTRUKCIJA

5 cm storio viršutinis asfalto sluoksnis iš minkštojo asfalto SA 16-d-V6000 tipo C
 15 cm storio skaldos pagrindo sluoksnis iš nesurišto mineralinių medžiagų mišinio (fr. 0/45)
 35 cm storio apsauginis šalčiui atsparus sluoksnis iš nesurišto mineralinių medžiagų mišinio
 Žemės sakasa

- Pastabos:
1. Matmenys pateikti metrais;
 2. Grioviai įrenginėjami ten, kur įmanoma juos įrengti.

Dangos konstrukcijos skersinių profilių taikymas			
Eil. Nr.	Gatvės atkarpa nuo PK iki PK	Skersinio profilio Nr.	Pastabos
1.	PK 0+00 – PK 3+60	1-2	
3.	PK 3+60 – PK 4+65	3	

0	2022-08	Statybos leidimui ir konkursui		
Laida	Išleidimo data	Laidos statusas, keitimo priežastis (jei taikoma)		
Kval. patv. dok. Nr.	III URBANLINE Liepkalnio g. 85, LT-02120 Vilnius; Tel. Nr.: 8 699 19380; Įmonės kodas: 300149157		Statinio projekto pavadinimas VIENTKIEMIŲ G., ADUTIŠKIO M., ADUTIŠKIO SEN., ŠVENČIONIŲ R. SAV. KAPITALINIO REMONTO PROJEKTAS	
25326	SPV	V. Aleksandrovas	Statinio numeris ir pavadinimas 01 SUSISIEKIMO KOMUNIKACIJOS: gatvės (Draugystės g.)	
29450	SPDV S	V. Aleksandrovas	Statinio numeris ir pavadinimas, dokumento pavadinimas DANGOS KONSTRUKCIJOS SKERSINIAI PROFILIAI M 1:50	
	PI	V. Puzonas		
LT	Statytojas ir (arba) Užsakovas ŠVENČIONIŲ RAJONO SAVIVALDYBĖ		Dokumento žymuo UL-22-0027-01-TP-BD/S.B-04	
			Laida	0
			Lapas	1
			Lapų	1



Pagrindinis Paslaugos

ADOC dokumentai



[] **ADOC dokumentas**

- Turinys
- Metaduomenys
- Parašai
- Tikrinimas

Pavadinimas: DĖL PROJEKTO PATIKRINIMO, PRITARIMO IR DERINIMO

Rinkmena:

4425_0,33_km_kap_remontu_projektas_dangu_suvedimas_Draugystės_g_Cirkliškis_Švenčionų_RSA_pritarimo_raštas_1-22567.adoc (ADOC-V1.0, GeDOC)

Dokumento metaduomenys

SIGNABLE METADATA					
Metadata for describing content of e-document					
	Title of e-document	Document sort	Signatures		
	DĖL PROJEKTO PATIKRINIMO, PRITARIMO IR DERINIMO				
Authors					
	Status	Author	Code	Address	Signatures
	Legal entity	Valstybės įmonė Lietuvos automobilių kelių direkcija	188710638	J. Basanavičiaus g. 36, LT-03109 Vilnius, Lietuva	
Recipients					
	Status	Recipient	Code	Address	Signatures
	Legal entity	UAB Urban line	300149157	Liepkalnio g. 85, LT-02120 Vilnius	
Registrations of a document					
	Date of registration	Document registration No.	Code of the entity	Signatures	
	17/10/2022 16:24:28	2-15440			
	Employee who registered the document				
UNSIGNABLE METADATA					
Metadata for e-document usage					
Technical information					
	ID of the e-document specification	Group of the electronic document	Name and version of DMS	Signatures	
	ADOC-V1.0	GeDOC	DocLogix v12.8.7.0		
Location of e-document					
	Storage location				Signatures
	<ul style="list-style-type: none"> Indexes of the case (volume) Index of the case (volume) 6.9 				

[Grįžti į paslaugos pagrindinį puslapį](#)



Pagrindinis Paslaugos

ADOC dokumentai



[] ADOC dokumentas

- Turinys
- Metaduomenys
- Parašai
- Tikrinimas

Pavadinimas: DĖL PROJEKTO PATIKRINIMO, PRITARIMO IR DERINIMO

Rinkmena:

4425_0,33_km_kap_remontu_projektas_dangu_suvedimas_Draugystės_g_Cirkliškis_Švenčionių_RSA_pritarimo_raštas_1-22567.adoc (ADOC-V1.0, GeDOC)

Dokumento parašai

Parašai

Aivaras Vilkelis,
 Departamento direktorius
 (17/...
 DVS sistema,
 Dokumentų valdymo sistema
 (17/10/2...

Parašo informacija

Signature details

This signature is valid.

Signature

Signing time: 17/10/2022 16:24:29

Purpose: signature

Format: Short term validity (XAdES-T)

Timestamp: 17/10/2022 16:24:14

Signer

Name: Aivaras Vilkelis

Position: Departamento direktorius

Subdivision:

Certificate

Owner: AIVARAS VILKELIS

Issuer: EID-SK 2016

Valid from 04/05/2019 to 02/05/2024

Entries signed with signature "Aivaras Vilkelis"

- CONTENT
 - 4425_0,33_km_kap_remontu_projektas_dangu_suvedi...
 - Appendixes
 - Brėžiniai derinimui 2022-10-13.pdf
- METADATA
 - Document title: DĖL PROJEKTO PATIKRINIMO, PRITA...
 - Authors
 - Valstybės įmonė Lietuvos automobilių kelių dire...
 - Recipients
 - UAB Urban line. Code: 300149157. Address: Liepk...
 - Document registration
 - Registration date: 2022-10-17. Registration num...
 - Signatures
 - Signing time: 2022-10-17, Signature purpose: si...

[Grįžti į paslaugos pagrindinį puslapį](#)



Pagrindinis Paslaugos

ADOC dokumentai



[] ADOC dokumentas

- Turinys
- Metaduomenys
- Parašai
- Tikrinimas

Pavadinimas: DĖL PROJEKTO PATIKRINIMO, PRITARIMO IR DERINIMO

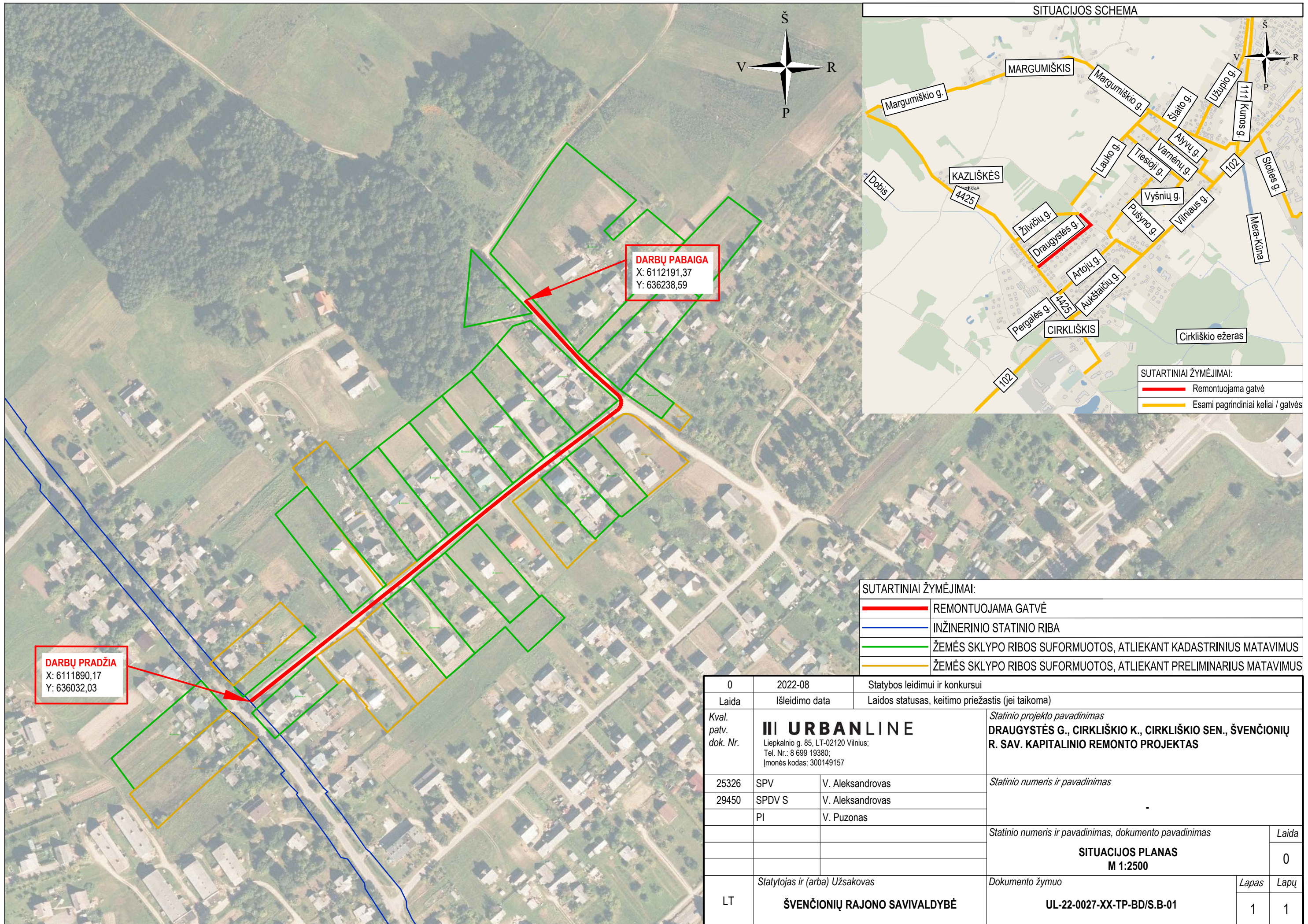
Rinkmena:

4425_0,33_km_kap_remontu_projektas_dangu_suvedimas_Draugystės_g_Cirkliškis_Švenčionų_RSA_pritarimo_raštas_1-22567.adoc (ADOC-V1.0, GeDOC)

Dokumento parašai

Parašai	Parašo informacija
<p>Aivaras Vilkelis, Departamento direktorius (17/... DVS sistema, Dokumentų valdymo sistema (17/10/2...</p>	<p>Signature details</p> <p>This signature is valid.</p> <p>Signature</p> <p>Signing time: 17/10/2022 16:25:04 Purpose: registration Format: Current validity (XAdES-EPES) </p> <p>Signer</p> <p>Name: DVS sistema Position: Dokumentų valdymo sistema Subdivision:</p> <p>Certificate</p> <p>Owner: Valstybės įmonė Lietuvos automobilių kelių direkcija Issuer: RCSC IssuingCA Valid from 25/04/2022 to 25/04/2023</p> <p>Entries signed with signature "DVS sistema"</p> <ul style="list-style-type: none"> METADATA<ul style="list-style-type: none"> Document title: DĖL PROJEKTO PATIKRINIMO, PRITA... Authors<ul style="list-style-type: none"> Valstybės įmonė Lietuvos automobilių kelių dire... Recipients<ul style="list-style-type: none"> UAB Urban line. Code: 300149157. Address: Liepk... Document registration<ul style="list-style-type: none"> Registration date: 2022-10-17. Registration num... Signatures<ul style="list-style-type: none"> Signing time: 2022-10-17, Signature purpose: si... Signing time: 2022-10-17, Signature purpose: re...

[Grįžti į paslaugos pagrindinį puslapį](#)



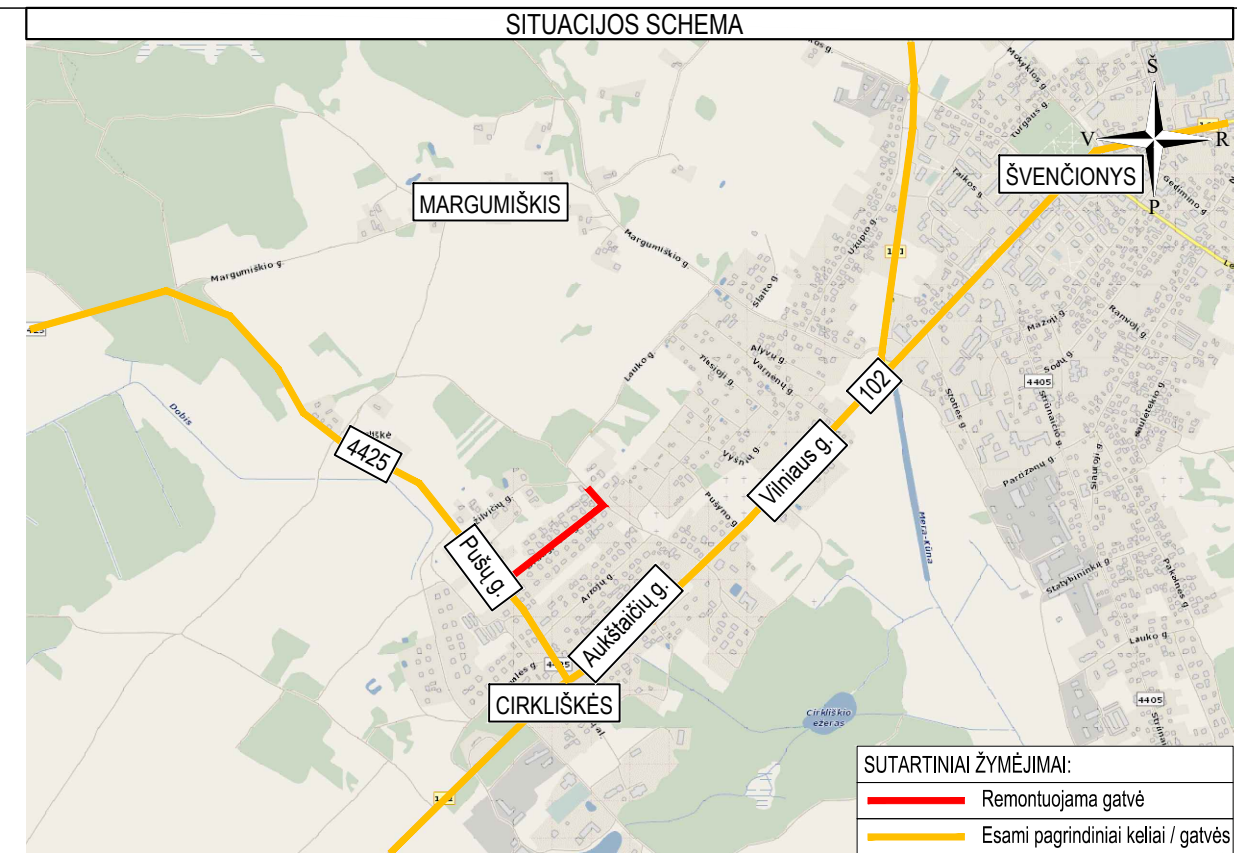
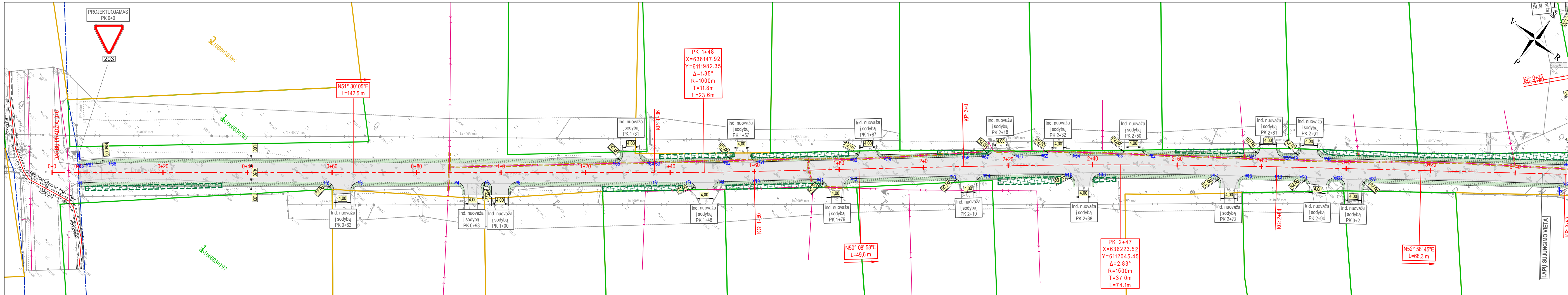
DARBŲ PABAIGA
 X: 6112191,37
 Y: 636238,59

DARBŲ PRADŽIA
 X: 6111890,17
 Y: 636032,03

SUTARTINIAI ŽYMĖJIMAI:

	REMONTUOJAMA GATVĖ
	INŽINERINIO STATINIO RIBA
	ŽEMĖS SKLYPO RIBOS SUFORMUOTOS, ATLIEKANT KADASTRINIUS MATAVIMUS
	ŽEMĖS SKLYPO RIBOS SUFORMUOTOS, ATLIEKANT PRELIMINARIUS MATAVIMUS

0	2022-08	Statybos leidimui ir konkursui		
Laida	Išleidimo data	Laidos statusas, keitimo priežastis (jei taikoma)		
Kval. patv. dok. Nr.	III URBANLINE Liekpalnio g. 85, LT-02120 Vilnius; Tel. Nr.: 8 699 19380; Įmonės kodas: 300149157		Statinio projekto pavadinimas DRAUGYSTĖS G., CIRKLIŠKIO K., CIRKLIŠKIO SEN., ŠVENČIONIŲ R. SAV. KAPITALINIO REMONTO PROJEKTAS	
25326	SPV	V. Aleksandrovas	Statinio numeris ir pavadinimas	
29450	SPDV S	V. Aleksandrovas		
	PI	V. Puzonas		
			Statinio numeris ir pavadinimas, dokumento pavadinimas	Laida
			SITUACIJOS PLANAS M 1:2500	0
LT	Statytojas ir (arba) Užsakovas	Dokumento žymuo		Lapas
	ŠVENČIONIŲ RAJONO SAVIVALDYBĖ	UL-22-0027-XX-TP-BD/S.B-01		Lapų
				1
				1



Aukščių sistema - LAS-07
 Koordinačių sistema - LKS-94
 Topografinę nuotrauką atliko UAB "URBAN LINE" 2022 m.

Data	Numeris
2022-05-04	THIIS1-20220503-032343

- PASTABOS:**
- Matmenys pateikti metrais;
 - Vykdomi darbai darbus visus matmenis būtina tikslinti vietoje;
 - Statybos darbai rengiami prieš pradėjant vykdyti žemės darbus, privalo išsikviesti inžinerinius tinklus eksploatuojančios organizacijos atstovą. Aliant darbus greta esančių inžinerinių tinklų, žemės darbai turi būti vykdomi rankiniu būdu, nepažeidžiant esančių komunikacijų. Pažeidus - sutvarkyti;
 - Statybos darbai turi būti vykdomi griežtai pagal projektą, pasirašant nustatyta tvarka darbu aktais, vykdomi darbai priežiūra vykdančių tarybų reikalavimus, turint gaminių sertifikavimo arba kitus kokybę įrodančius dokumentus;
 - Esamų inžinerinių komunikacijų požeminių skendžių kapos ir šulinių liukai, patenkantys po naujai projektuojamoms dangoms, privalo būti paaukštinti ar nužeminti iki projekcinio aukščio, pakeičiant netinkamus naujais (plaukiojančio tipo) su atitinkama simboliika. Statybos darbu metu pastebėjus defektus gfb šulinių perdangas, pakeičiti naujomis;
 - Projekte numatyti reikalavimai medžiagoms, gaminiams, darbu vykdymui pagal turimus pradinius duomenis. Statybos metu atsiradus nenumatytoms aplinkybėms, šie reikalavimai gali būti patikslinti projekto vykdymo priežiūros metu;
 - Visos statybos ir apdailos medžiagos turi atitikti LR galiojančius priešgaisrinės saugos ir higienos reikalavimus bei turėti atitiktis sertifikatus;
 - Esant nesitikimam tarp projekto sudarančių dokumentų, kaip pagrindine projektine medžiaga remtis techninėmis specifikacijomis, aiškinamųjų raštų, brėžinių, sąnaudų žiniaraščių;
 - Visi esami kelio ženklai yra demontuojami;
 - Kelio ženklai projektuojami I grupės dydžio.

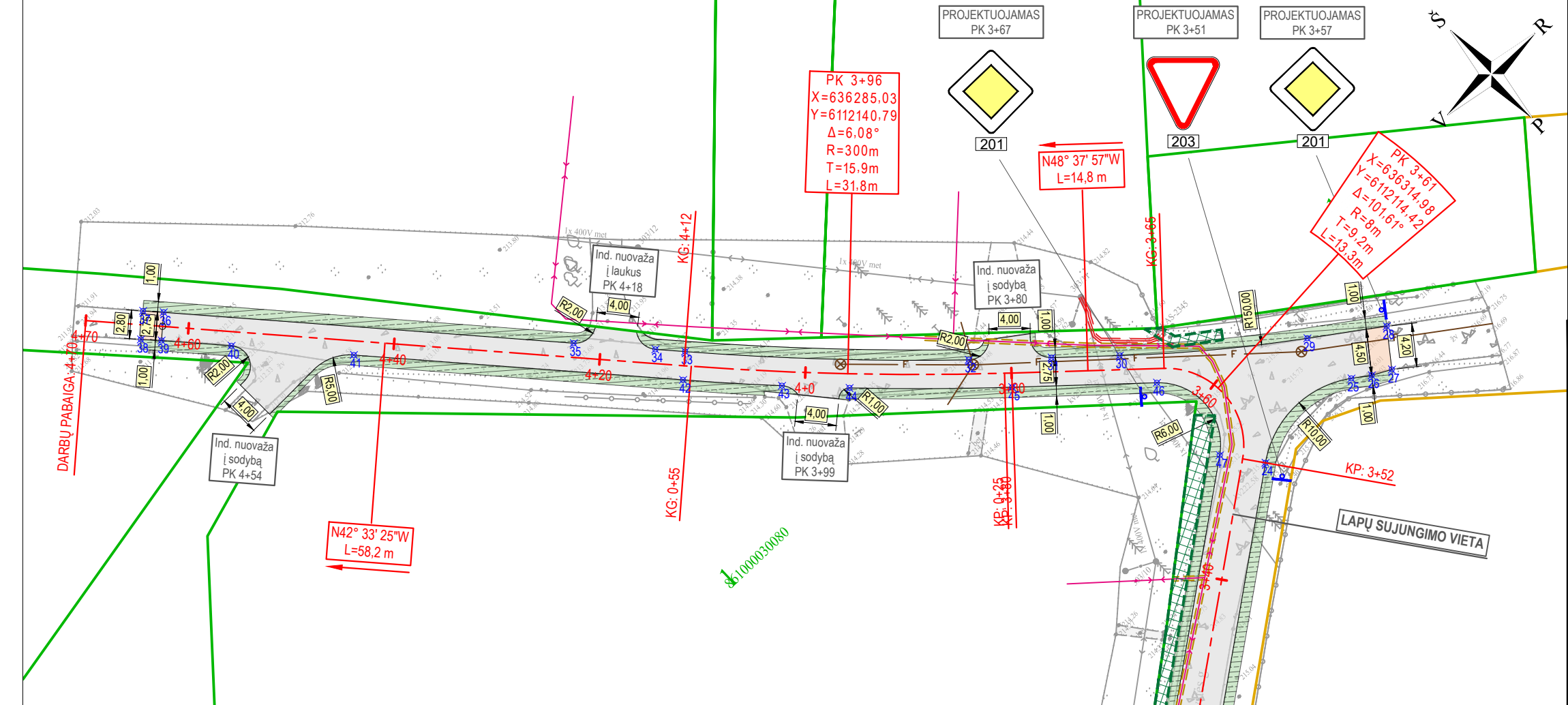
NUŽYMĖJIMO LENTELĖ			NUŽYMĖJIMO LENTELĖ			NUŽYMĖJIMO LENTELĖ			NUŽYMĖJIMO LENTELĖ		
TAŠKO NR.	X	Y	TAŠKO NR.	X	Y	TAŠKO NR.	X	Y	TAŠKO NR.	X	Y
1.	6111888,38	636033,65	18.	6112061,66	636248,78	35.	6112161,44	636267,94	52.	6112051,20	636227,89
2.	6111924,80	636079,18	19.	6112065,96	636254,45	36.	6112190,83	636240,96	53.	6112046,37	636221,80
3.	6111929,78	636085,44	20.	6112069,48	636259,12	37.	6112192,28	636239,59	54.	6112040,06	636213,91
4.	6111943,99	636103,31	21.	6112074,30	636265,51	38.	6112190,40	636237,54	55.	6112035,33	636208,06
5.	6111948,49	636108,97	22.	6112074,55	636265,84	39.	6112188,97	636238,93	56.	6112031,51	636203,40
6.	6111952,99	636114,63	23.	6112079,36	636272,23	40.	6112183,95	636243,54	57.	6112026,42	636197,22
7.	6111973,24	636140,08	24.	6112107,09	636308,99	41.	6112175,18	636251,59	58.	6112023,43	636193,64
8.	6111978,13	636146,18	25.	6112107,36	636320,67	42.	6112151,59	636273,25	59.	6112011,56	636179,40
9.	6111983,17	636152,37	26.	6112106,23	636322,32	43.	6112144,61	636279,86	60.	6112006,43	636173,26
10.	6111988,18	636158,42	27.	6112105,31	636324,12	44.	6112139,97	636284,50	61.	6111992,35	636156,39
11.	6111997,87	636170,03	28.	6112108,71	636326,63	45.	6112129,24	636296,07	62.	6111987,24	636150,23
12.	6112003,00	636176,17	29.	6112113,12	636320,21	46.	6112119,96	636306,61	63.	6111976,76	636137,28
13.	6112018,00	636194,14	30.	6112124,35	636305,78	47.	6112110,66	636306,25	64.	6111975,84	636136,13
14.	6112023,12	636200,30	31.	6112128,73	636300,81	48.	6112076,52	636260,92	65.	6111970,86	636129,86
15.	6112035,38	636215,27	32.	6112134,05	636294,81	49.	6112071,68	636254,56	66.	6111896,64	636036,55
16.	6112040,39	636221,51	33.	6112153,45	636275,27	50.	6112070,67	636253,22	67.	6111893,06	636032,52
17.	6112056,79	636242,43	34.	6112155,58	636273,32	51.	6112065,85	636246,85	68.	6111891,44	636030,88

DRAUGYSTĖS GATVĖS AŠIES NUŽYMĖJIMO ŽINIARAŠTIS

PK +	X	Y	PK +	X	Y
0+0	6111890,17	636032,03	2+60	6112053,41	636234,38
0+20	6111902,62	636047,68	2+80	6112065,60	636250,24
0+40	6111915,07	636063,34	3+0	6112077,64	636266,21
0+60	6111927,52	636078,99	3+20	6112089,68	636282,17
0+80	6111939,97	636094,64	3+40	6112101,72	636298,14
1+0	6111952,42	636110,29	3+60	6112116,04	636310,53
1+20	6111964,87	636125,95	3+80	6112130,29	636296,96
1+40	6111977,33	636141,59	4+0	6112144,00	636282,40
1+60	6111989,99	636157,07	4+20	6112158,57	636268,71
1+80	6112002,80	636172,43	4+40	6112173,30	636255,18
2+0	6112015,62	636187,78	4+60	6112188,03	636241,65
2+20	6112028,41	636203,16	4+64,530	6112191,37	636238,59
2+40	6112041,01	636218,69			

SUDERINTA
 UAB „Vilniaus vandens“
 2022-10-20
 Projektų derinimo inžinierė
 Daina Puidokaitė

Prieš vykdant statybos darbus išskirti UAB „Vilniaus vandens“ atstovą tel. nr. 19 118
 Išlaikyti normatyvinius atstumus nuo vandentiekio ir notekų tinklų

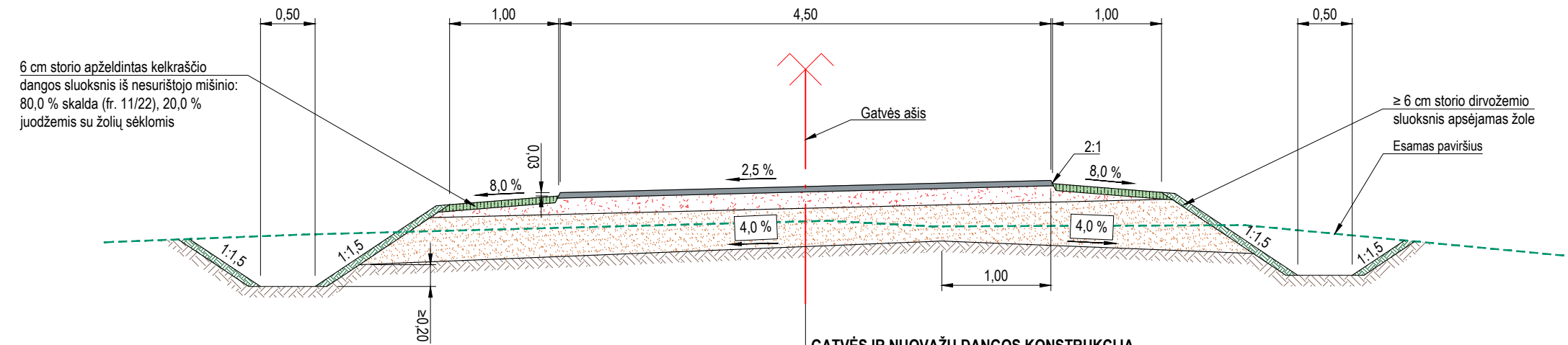


SUTARTINIAI ŽYMĖJIMAI (PROJEKCTINIAI SPRENDIMAI)

	KERTAMI KRŪMAI
	PROJEKTUOJAMA ASFALTO DANGOS KONSTRUKCIJA
	PROJEKTUOJAMA ŽYRO DANGA
	PROJEKTUOJAMAS APŽELDINTAS KELKRAŠTIS
	PROJEKTUOJAMA GATVĖS AŠINĖ LINIJA
	INŽINERINIO STATINIO RIBA
	REGISTRUOTŲ ŽEMĖS SKLYPŲ RIBOS
	REGISTRUOTŲ ŽEMĖS SKLYPŲ PRELIMINARIOS RIBOS
	PROJEKTUOJAMAS KELIO ŽENKLAS IR ATRAMA
	PROJEKTUOJAMA VANDENS PRALAIŠA
	PROJEKTUOJAMAS RYŠIŲ KABELIŲ APSAUGOS VAMZDIS
	NUŽYMĖJIMO TAŠKAS

0	2022-08	Statybos leidimui ir konkursui
Laida	Išleidimo data	Laidos statusas, keitimo priežastis (jei taikoma)
Kval. patv. dok. Nr.	III URBANLINE	Statinio projekto pavadinimas DRAUGYSTĖS G., CIRKLIŠKIO K., CIRKLIŠKIO SEN., ŠVENČIONIŲ R. SAV., KAPITALINIO REMONTO PROJEKTAS
25326	SPV	V. Aleksandrovas
29450	SPDV S	V. Aleksandrovas
	PI	V. Puzonas
		Statinio numeris ir pavadinimas 01 SUSISIEKIMO KOMUNIKACIJOS: gatvės (Draugystės g.)
		Statinio numeris ir pavadinimas, dokumento pavadinimas DANGŲ, EISMO ORGANIZAVIMO IR NUŽYMĖJIMO PLANAS M 1:500
		Dokumento žymuo UL-22-0027-01-TP-BD/S.B-02
LT	Statytojas ir (arba) Užsakovas ŠVENČIONIŲ RAJONO SAVIVALDYBĖ	Lapas Lapų 1 1

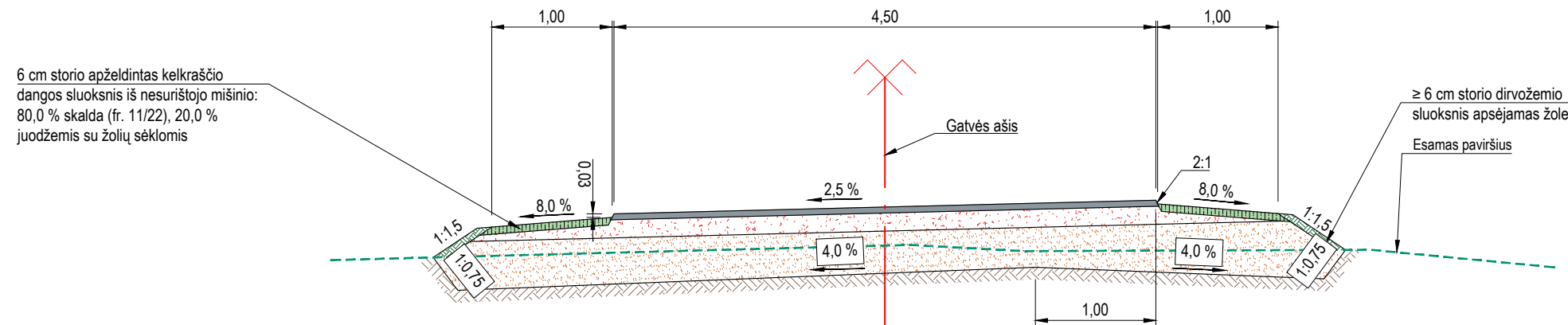
GATVĖS DANGOS KONSTRUKCIJOS SKERSINIS PROFILIS NR. 1



GATVĖS IR NUOVAŽŲ DANGOS KONSTRUKCIJA

5 cm storio viršutinis asfalto sluoksnis iš minkštojo asfalto SA 16-d-V6000 tipo C
 15 cm storio skaldos pagrindo sluoksnis iš nesurišto mineralinių medžiagų mišinio (fr. 0/45)
 35 cm storio apsauginis šalčiui atsparus sluoksnis iš nesurišto mineralinių medžiagų mišinio
 Žemės sakasa

GATVĖS DANGOS KONSTRUKCIJOS SKERSINIS PROFILIS NR. 2

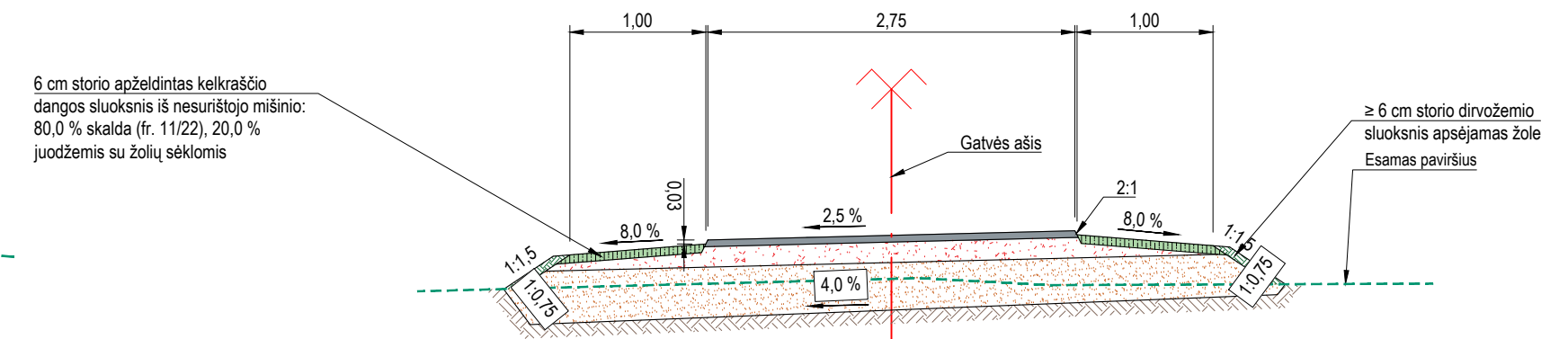


GATVĖS IR NUOVAŽŲ DANGOS KONSTRUKCIJA

5 cm storio viršutinis asfalto sluoksnis iš minkštojo asfalto SA 16-d-V6000 tipo C
 15 cm storio skaldos pagrindo sluoksnis iš nesurišto mineralinių medžiagų mišinio (fr. 0/45)
 35 cm storio apsauginis šalčiui atsparus sluoksnis iš nesurišto mineralinių medžiagų mišinio
 Žemės sakasa

Dangos konstrukcijos skersinių profilių taikymas			
Eil. Nr.	Gatvės atkarpa nuo PK iki PK	Skersinio profilio Nr.	Pastabos
1.	PK 0+00 – PK 3+60	1-2	
3.	PK 3+60 – PK 4+65	3	

GATVĖS DANGOS KONSTRUKCIJOS SKERSINIS PROFILIS NR. 3

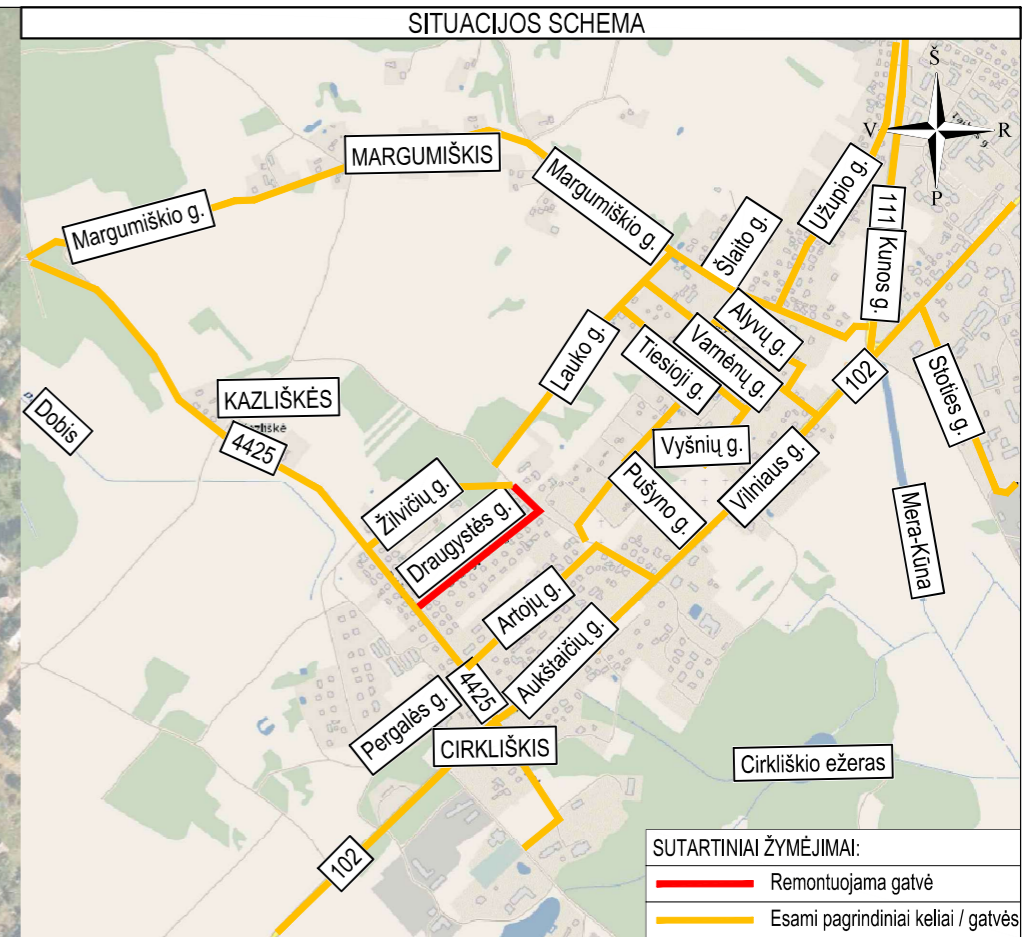
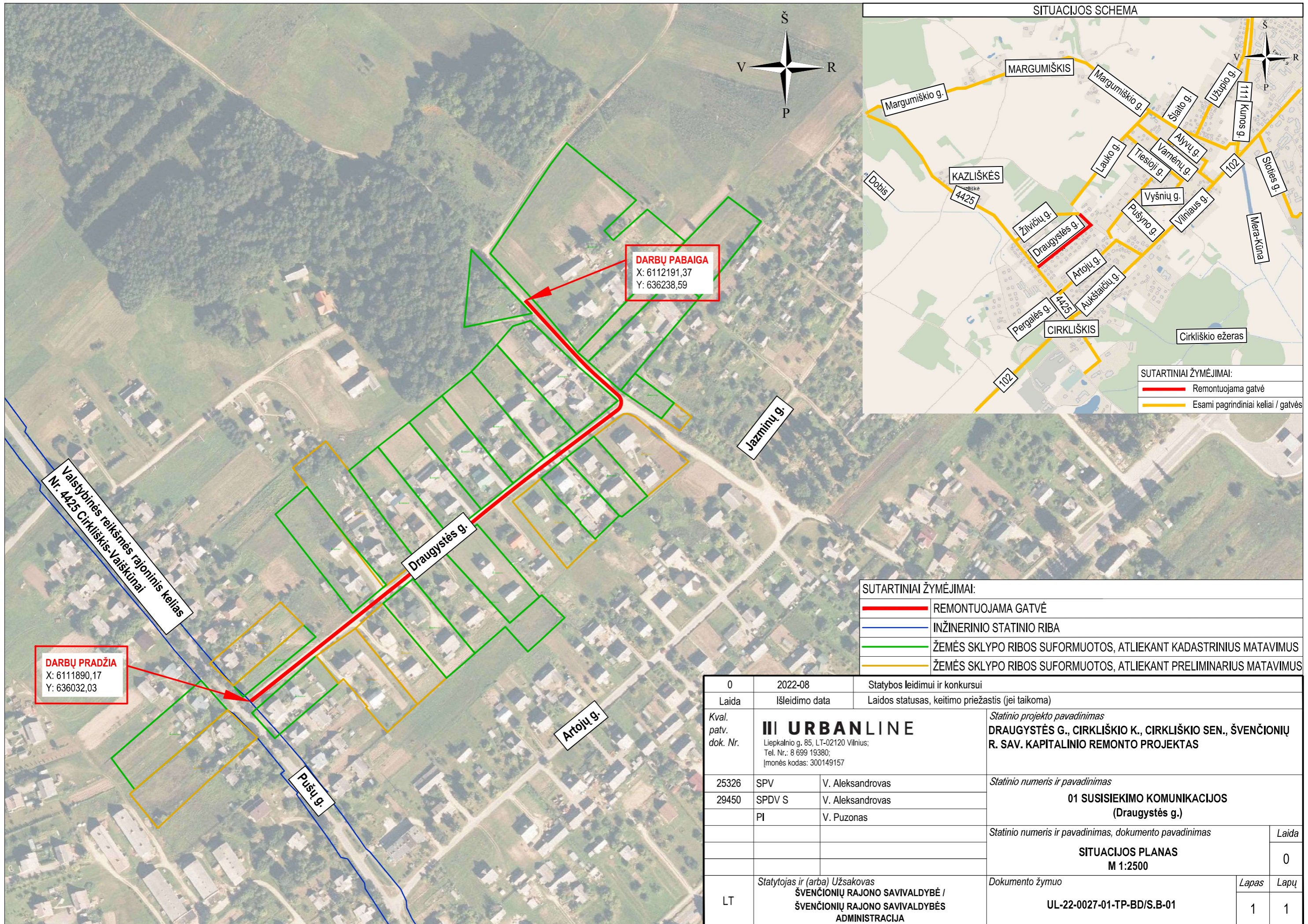


GATVĖS IR NUOVAŽŲ DANGOS KONSTRUKCIJA

5 cm storio viršutinis asfalto sluoksnis iš minkštojo asfalto SA 16-d-V6000 tipo C
 15 cm storio skaldos pagrindo sluoksnis iš nesurišto mineralinių medžiagų mišinio (fr. 0/45)
 35 cm storio apsauginis šalčiui atsparus sluoksnis iš nesurišto mineralinių medžiagų mišinio
 Žemės sakasa

- Pastabos:
1. Matmenys pateikti metrais;
 2. Grioviai įrenginėjami ten, kur įmanoma juos įrengti.

0	2022-08	Statybos leidimui ir konkursui			
Laida	Išleidimo data	Laidos statusas, keitimo priežastis (jei taikoma)			
Kval. patv. dok. Nr.	III URBANLINE Liepkalnio g. 85, LT-02120 Vilnius; Tel. Nr.: 8 699 19380; Įmonės kodas: 300149157		Statinio projekto pavadinimas VIEKIEMIŲ G., ADUTIŠKIO M., ADUTIŠKIO SEN., ŠVENČIONIŲ R. SAV. KAPITALINIO REMONTO PROJEKTAS		
25326	SPV	V. Aleksandrovas	Statinio numeris ir pavadinimas 01 SUSISIEKIMO KOMUNIKACIJOS: gatvės (Draugystės g.)		
29450	SPDV S	V. Aleksandrovas	Statinio numeris ir pavadinimas, dokumento pavadinimas DANGOS KONSTRUKCIJOS SKERSINIAI PROFILIAI M 1:50		
	PI	V. Puzonas			
LT	Statytojas ir (arba) Užsakovas ŠVENČIONIŲ RAJONO SAVIVALDYBĖ		Dokumento žymuo UL-22-0027-01-TP-BD/S.B-04		
			Laida	Lapas	Lapų
			0	1	1



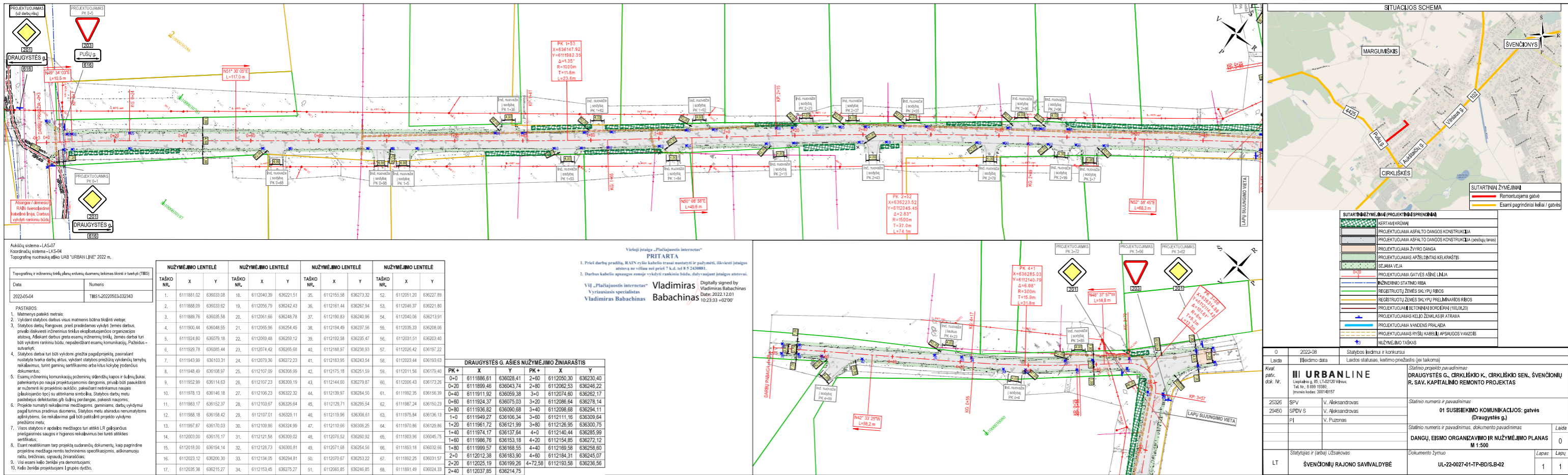
Valstybinės reikšmės rajoninis kelias
Nr. 4425 Cirkliškis-Vaiškūnai

DARBŲ PRADŽIA
X: 6111890,17
Y: 636032,03

DARBŲ PABAIGA
X: 6112191,37
Y: 636238,59

- SUTARTINIAI ŽYMĖJIMAI:
- REMONTUOJAMA GATVĖ
 - INŽINERINIO STATINIO RIBA
 - ŽEMĖS SKLYPO RIBOS SUFORMUOTOS, ATLIEKANT KADASTRINIUS MATAVIMUS
 - ŽEMĖS SKLYPO RIBOS SUFORMUOTOS, ATLIEKANT PRELIMINARIUS MATAVIMUS

0	2022-08	Statybos leidimui ir konkursui		
Laida	Išleidimo data	Laidos statusas, keitimo priežastis (jei taikoma)		
Kval. patv. dok. Nr.	III URBANLINE Liepkalnio g. 85, LT-02120 Vilnius; Tel. Nr.: 8 699 19380; Įmonės kodas: 300149157		Statinio projekto pavadinimas DRAUGYSTĖS G., CIRKLIŠKIO K., CIRKLIŠKIO SEN., ŠVENČIONIŲ R. SAV. KAPITALINIO REMONTO PROJEKTAS	
25326	SPV	V. Aleksandrovas	Statinio numeris ir pavadinimas 01 SUSISIEKIMO KOMUNIKACIJOS (Draugystės g.)	
29450	SPDV S	V. Aleksandrovas		
	PI	V. Puzonas		
			Statinio numeris ir pavadinimas, dokumento pavadinimas SITUACIJOS PLANAS M 1:2500	Laida 0
LT	Statytojas ir (arba) Užsakovas ŠVENČIONIŲ RAJONO SAVIVALDYBĖ / ŠVENČIONIŲ RAJONO SAVIVALDYBĖS ADMINISTRACIJA	Dokumento žymuo UL-22-0027-01-TP-BD/S.B-01	Lapas 1	Lapų 1



Aukštųjų sistemų - LAS-07
 Koordinatų sistema - LKS-04
 Topografinis nuotraukų šaltinis URBAN LINE® 2022 m.

- Topografinis ir matavimų tinklų planų sudarymo darbai (TMS)
- | Data | Numeras |
|------------|----------------------|
| 2022-05-04 | TMS-1-20220504-02343 |
- PASTABOS
- Matavimų pateikti metrais.
 - Vykdyti statybos darbus visus matavimus būtina tikrinti vietoje.
 - Statybos darbus rengiant, prieš pradėjimą vykdyti žemės darbus, privalo išskirti atitinkamus žemės nuomininkų organizacijos atstovus. Atlikiant darbus greita esant nuomininkų žemės darbai turi būti vykdomi rankiniu būdu, nepažeidžiant esančių komunikacijų. Pažeidus - sutarkyti.
 - Statybos darbai turi būti vykdomi griežtai pagal projektą, pasirašant nuostatais tvirtintus planus, vykdyti statybos procedūras vykdytojų pareigų dokumentus, turint gaminių sertifikavimo arba kitus kokybę rodančius dokumentus.
 - Esant nuomininkų komunikacijų požemiui atpažinti laikus ir žemės lygį, patikrinti jo atitikimą projekto aukštumui, patikrinti tinkamumą naujai įrengiamoms linijoms su atitinkama simboliu. Statybos darbai metu pasibaigus destrukcijai gub būtinai perdarinti, pakeisti naujomis.
 - Projekto numatyti reikalavimai medžiagoms, gaminiams, darbų vykdymui pagal techninius specifikacijas. Statybos metu atitinkami reikalavimai apibūdinami, siekiant užtikrinti projekto vykdymo pradžios metu.
 - Visose statybos ir apdailos medžiagose turi būti LR galiojančius sertifikatus ir higienos reikalavimus bei turėti atitinkamus sertifikatus.
 - Esant reikiamam tarp projekto sudaromųjų dokumentų, kaip pagrindinė projekto medžiaga remtis techninėmis specifikacijomis, aiškinais, nuostatomis, brėžimais, sąlygomis žiniaraščiais.
 - Vieš esanti kabo žemėlapis su demontuojamais.
 - Kabo žemėlapis projekto planų grupės dydžiu.

NUŽYMĖJIMO LENTELĖ			NUŽYMĖJIMO LENTELĖ			NUŽYMĖJIMO LENTELĖ			NUŽYMĖJIMO LENTELĖ		
TAŠKO NR.	X	Y	TAŠKO NR.	X	Y	TAŠKO NR.	X	Y	TAŠKO NR.	X	Y
1.	6111881.02	636033.08	16.	6112040.39	636021.51	35.	6112155.58	636273.32	52.	6112051.20	636227.89
2.	6111888.09	636033.62	19.	6112056.79	636242.43	36.	6112161.44	636267.94	53.	6112046.37	636221.90
3.	6111889.76	636035.58	20.	6112051.66	636248.78	37.	6112180.83	636240.96	54.	6112040.06	636213.91
4.	6111900.44	636048.55	21.	6112055.96	636254.45	38.	6112194.49	636237.56	55.	6112035.33	636208.06
5.	6111924.80	636079.18	22.	6112069.48	636259.12	39.	6112192.58	636235.47	56.	6112031.51	636203.40
6.	6111929.78	636095.44	23.	6112074.42	636265.68	40.	6112188.57	636238.93	57.	6112026.42	636197.22
7.	6111943.99	636103.31	24.	6112079.36	636272.23	41.	6112183.95	636243.54	58.	6112023.44	636193.03
8.	6111948.49	636108.97	25.	6112107.99	636306.99	42.	6112175.18	636251.59	59.	6112011.56	636176.40
9.	6111952.99	636114.63	26.	6112107.23	636309.19	43.	6112144.60	636279.87	60.	6112006.43	636173.26
10.	6111978.13	636146.18	27.	6112106.23	636322.32	44.	6112139.97	636284.56	61.	6111992.35	636156.39
11.	6111983.17	636152.37	28.	6112103.67	636326.84	45.	6112128.71	636285.54	62.	6111987.24	636150.23
12.	6111988.18	636158.42	29.	6112107.01	636329.11	46.	6112119.95	636306.61	63.	6111975.94	636136.13
13.	6111997.87	636170.03	30.	6112109.86	636324.99	47.	6112110.66	636306.25	64.	6111970.86	636129.86
14.	6112003.00	636176.17	31.	6112121.58	636309.02	48.	6112070.52	636280.92	65.	6111903.96	636045.75
15.	6112018.00	636194.14	32.	6112126.73	636303.81	49.	6112071.68	636254.56	66.	6111895.18	636032.96
16.	6112023.12	636200.30	33.	6112134.05	636294.81	50.	6112070.67	636253.22	67.	6111892.25	636031.57
17.	6112035.38	636215.27	34.	6112153.45	636275.27	51.	6112065.85	636246.85	68.	6111891.49	636024.33

DRAUGYSTĖS G. AŠIES NUŽYMĖJIMO ŽINIARAŠTIS

PK +	X	Y	PK +	X	Y
0+0	6111886.61	636028.41	2+60	6112050.30	636230.40
0+20	6111899.46	636043.74	2+80	6112062.53	636246.22
0+40	6111911.92	636059.38	3+0	6112074.60	636262.17
0+80	6111924.37	636075.03	3+20	6112086.64	636278.14
0+80	6111936.82	636090.68	3+40	6112098.68	636294.11
1+0	6111949.27	636106.34	3+60	6112111.16	636309.64
1+20	6111961.72	636121.99	3+80	6112126.95	636326.00
1+40	6111974.17	636137.64	4+0	6112140.44	636342.99
1+60	6111986.76	636153.18	4+20	6112154.85	636359.72
1+80	6111999.57	636168.55	4+40	6112169.58	636376.00
2+0	6112012.38	636183.90	4+60	6112184.31	636392.07
2+20	6112025.19	636199.26	4+72.58	6112193.58	636407.56
2+40	6112037.85	636214.75			

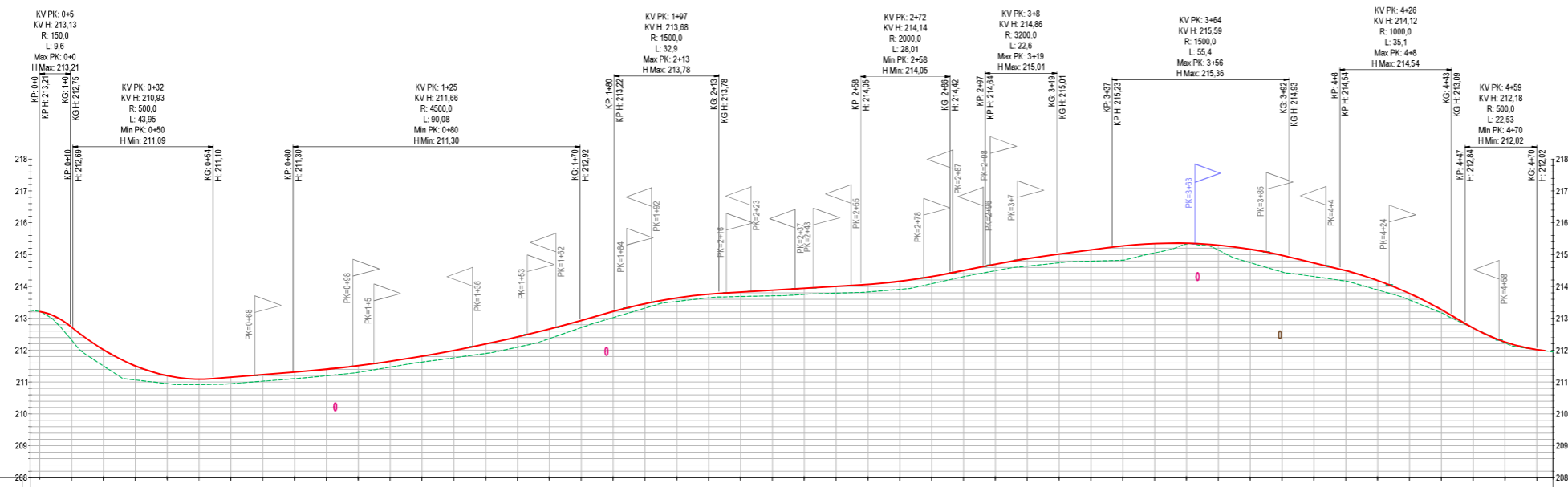
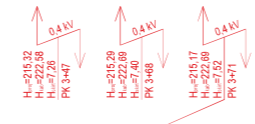
Viejoji įstaiga - "Platiajuosčių internetas"
PRITARTA
 1. Prieš darbus pradėjimą, RAIN ryšio kabelis traukti namatytai ir pažymėti, išskirti statybos atitinkam ne vilian net prieš 7 k.ū. tel. 8 5 2439881.
 2. Darbus kabelis apsaugos zonėje vykdyti rankiniu būdu, darbuotojai įstatymų atitinkami.
 Vyriausybės specialistas
Vladimiras Babachinas
 Digitally signed by Vladimiras Babachinas
 Date: 2022.12.01 10:23:33 +02'00'



Viešoji įstaiga „Placajuostis Internetas“
PRITARTA

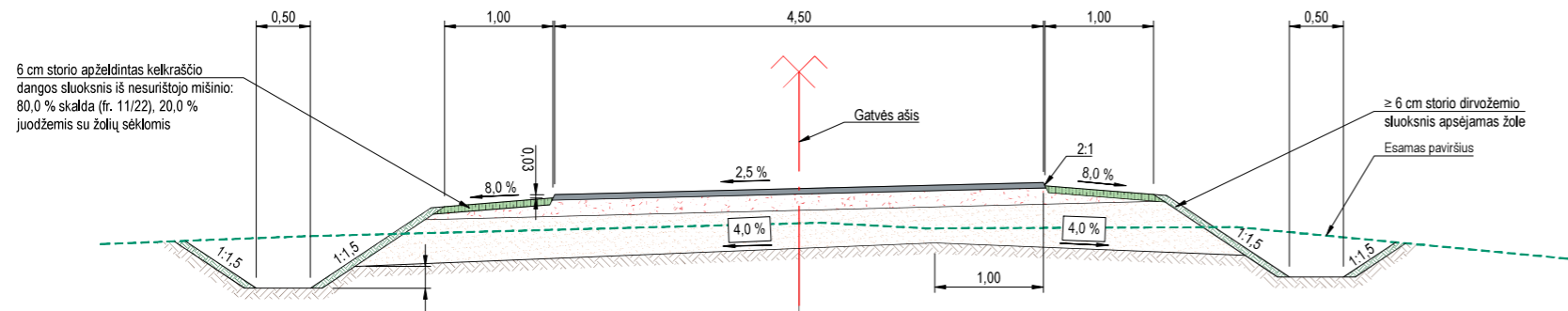
- Prieš darbų pradžią, RAIN ryšio kabelio trasa nustatyti ir pažymėti, likusieji įstaigos atstovai ne vėliau nei prieš 7 k.d. tel 8 5 2436881.
- Darbus kabelio apsaugos zonoje vykdyti rankiniu būdu, dalyvaujant įstaigos atstovui.

VSI „Placajuostis Internetas“
Vladimiras Babachinas
Digitally signed by Vladimiras Babachinas
Date: 2022.12.01 10:24:36 +02'00'



PKETAI	0+20	0+40	0+60	0+80	1+00	1+20	1+40	1+60	1+80	2+00	2+20	2+40	2+60	2+80	3+00	3+20	3+40	3+60	3+80	4+00	4+20	4+40	4+60																																																																																																																																																																																																																																																																																																																																																																																																																																																																																																																																																																																																																																																																																																																																																																																																																																																																																																																		
ATSTUMAS	10	10	10	10	10	10	10	10	10	10	10	10	10	10	10	10	10	10	10	10	10	10	10																																																																																																																																																																																																																																																																																																																																																																																																																																																																																																																																																																																																																																																																																																																																																																																																																																																																																																																		
NUOLYDŽIAI IR VERTIKALIOS KREIVĖS	R=500m L=44.0m		R=500m L=44.0m		0.80% L=25.1m		R=4500m L=90.1m		2.80% L=10.7m		R=1500m L=32.0m		0.90% L=44.5m		R=2000m L=28.0m		2.00% L=11.0m		R=3200m L=22.8m		1.30% L=17.3m		R=1500m L=35.4m		-2.40% L=16.7m		R=1000m L=35.1m		-1.00% L=22.5m		R=500m L=22.8m																																																																																																																																																																																																																																																																																																																																																																																																																																																																																																																																																																																																																																																																																																																																																																																																																																																																																																										
VAŽIUJAMOSIOS DALIES AUKŠČIAI	213.21	212.72	211.51	211.09	211.15	211.23	211.31	211.40	211.51	211.65	211.81	211.99	212.19	212.42	212.68	212.93	213.21	213.46	213.64	213.88	214.07	214.16	214.31	214.50	214.70	214.87	215.02	215.15	215.30	215.46	215.68	215.92	216.17	216.42	216.67	216.92	217.17	217.42	217.67	217.92	218.17	218.42	218.67	218.92	219.17	219.42	219.67	219.92	220.17	220.42	220.67	220.92	221.17	221.42	221.67	221.92	222.17	222.42	222.67	222.92	223.17	223.42	223.67	223.92	224.17	224.42	224.67	224.92	225.17	225.42	225.67	225.92	226.17	226.42	226.67	226.92	227.17	227.42	227.67	227.92	228.17	228.42	228.67	228.92	229.17	229.42	229.67	229.92	230.17	230.42	230.67	230.92	231.17	231.42	231.67	231.92	232.17	232.42	232.67	232.92	233.17	233.42	233.67	233.92	234.17	234.42	234.67	234.92	235.17	235.42	235.67	235.92	236.17	236.42	236.67	236.92	237.17	237.42	237.67	237.92	238.17	238.42	238.67	238.92	239.17	239.42	239.67	239.92	240.17	240.42	240.67	240.92	241.17	241.42	241.67	241.92	242.17	242.42	242.67	242.92	243.17	243.42	243.67	243.92	244.17	244.42	244.67	244.92	245.17	245.42	245.67	245.92	246.17	246.42	246.67	246.92	247.17	247.42	247.67	247.92	248.17	248.42	248.67	248.92	249.17	249.42	249.67	249.92	250.17	250.42	250.67	250.92	251.17	251.42	251.67	251.92	252.17	252.42	252.67	252.92	253.17	253.42	253.67	253.92	254.17	254.42	254.67	254.92	255.17	255.42	255.67	255.92	256.17	256.42	256.67	256.92	257.17	257.42	257.67	257.92	258.17	258.42	258.67	258.92	259.17	259.42	259.67	259.92	260.17	260.42	260.67	260.92	261.17	261.42	261.67	261.92	262.17	262.42	262.67	262.92	263.17	263.42	263.67	263.92	264.17	264.42	264.67	264.92	265.17	265.42	265.67	265.92	266.17	266.42	266.67	266.92	267.17	267.42	267.67	267.92	268.17	268.42	268.67	268.92	269.17	269.42	269.67	269.92	270.17	270.42	270.67	270.92	271.17	271.42	271.67	271.92	272.17	272.42	272.67	272.92	273.17	273.42	273.67	273.92	274.17	274.42	274.67	274.92	275.17	275.42	275.67	275.92	276.17	276.42	276.67	276.92	277.17	277.42	277.67	277.92	278.17	278.42	278.67	278.92	279.17	279.42	279.67	279.92	280.17	280.42	280.67	280.92	281.17	281.42	281.67	281.92	282.17	282.42	282.67	282.92	283.17	283.42	283.67	283.92	284.17	284.42	284.67	284.92	285.17	285.42	285.67	285.92	286.17	286.42	286.67	286.92	287.17	287.42	287.67	287.92	288.17	288.42	288.67	288.92	289.17	289.42	289.67	289.92	290.17	290.42	290.67	290.92	291.17	291.42	291.67	291.92	292.17	292.42	292.67	292.92	293.17	293.42	293.67	293.92	294.17	294.42	294.67	294.92	295.17	295.42	295.67	295.92	296.17	296.42	296.67	296.92	297.17	297.42	297.67	297.92	298.17	298.42	298.67	298.92	299.17	299.42	299.67	299.92	300.17	300.42	300.67	300.92	301.17	301.42	301.67	301.92	302.17	302.42	302.67	302.92	303.17	303.42	303.67	303.92	304.17	304.42	304.67	304.92	305.17	305.42	305.67	305.92	306.17	306.42	306.67	306.92	307.17	307.42	307.67	307.92	308.17	308.42	308.67	308.92	309.17	309.42	309.67	309.92	310.17	310.42	310.67	310.92	311.17	311.42	311.67	311.92	312.17	312.42	312.67	312.92	313.17	313.42	313.67	313.92	314.17	314.42	314.67	314.92	315.17	315.42	315.67	315.92	316.17	316.42	316.67	316.92	317.17	317.42	317.67	317.92	318.17	318.42	318.67	318.92	319.17	319.42	319.67	319.92	320.17	320.42	320.67	320.92	321.17	321.42	321.67	321.92	322.17	322.42	322.67	322.92	323.17	323.42	323.67	323.92	324.17	324.42	324.67	324.92	325.17	325.42	325.67	325.92	326.17	326.42	326.67	326.92	327.17	327.42	327.67	327.92	328.17	328.42	328.67	328.92	329.17	329.42	329.67	329.92	330.17	330.42	330.67	330.92	331.17	331.42	331.67	331.92	332.17	332.42	332.67	332.92	333.17	333.42	333.67	333.92	334.17	334.42	334.67	334.92	335.17	335.42	335.67	335.92	336.17	336.42	336.67	336.92	337.17	337.42	337.67	337.92	338.17	338.42	338.67	338.92	339.17	339.42	339.67	339.92	340.17	340.42	340.67	340.92	341.17	341.42	341.67	341.92	342.17	342.42	342.67	342.92	343.17	343.42	343.67	343.92	344.17	344.42	344.67	344.92	345.17	345.42	345.67	345.92	346.17	346.42	346.67	346.92	347.17	347.42	347.67	347.92	348.17	348.42	348.67	348.92	349.17	349.42	349.67	349.92	350.17	350.42	350.67	350.92	351.17	351.42	351.67	351.92	352.17	352.42	352.67	352.92	353.17	353.42	353.67	353.92	354.17	354.42	354.67	354.92	355.17	355.42	355.67	355.92	356.17	356.42	356.67	356.92	357.17	357.42	357.67	357.92	358.17	358.42	358.67	358.92	359.17	359.42	359.67	359.92	360.17	360.42	360.67	360.92	361.17	361.42	361.67	361.92	362.17	362.42	362.67	362.92	363.17	363.42	363.67	363.92	364.17	364.42	364.67	364.92	365.17	365.42	365.67	365.92	366.17	366.42	366.67	366.92	367.17	367.42	367.67	367.92	368.17	368.42	368.67	368.92	369.17	369.42	369.67	369.92	370.17	370.42	370.67	370.92	371.17	371.42	371.67	371.92	372.17	372.42	372.67	372.92	373.17	373.42	373.67	373.92	374.17	374.42	374.67	374.92	375.17	375.42	375.67	375.92	376.17	376.42	376.67	376.92	377.17	377.42	377.67	377.92	378.17	378.42	378.67	378.92	379.17	379.42	379.67	379.92	380.17	380.42	380.67	380.92	381.17	381.42	381.67	381.92	382.17	382.42	382.67	382.92	383.17	383.42	383.67	383.92	384.17	384.42	384.67	384.92	385.17	385.42	385.67	385.92	386.17	386.42	386.67	386.92	387.17	387.42	387.67	387.92	388.17	388.42	388.67	388.92	389.17	389.42	389.67	389.92	390.17	390.42	390.67	390.92	391.17	391.42	391.67	391.92	392.17	392.42	392.67	392.92	393.17	393.42	393.67	393.92	394.17	394.42	394.67	394.92	395.17	395.42	395.67	395.92	396.17	396.42	396.67	396.92	397.17	397.42	397.67	397.92	398.17	398.42	398.67	398.92	399.17	399.42	399.67	399.92	400.17	400.42	400.67	400.92	401.17	401.42	401.67	401.92	402.17	402.42	402.67	402.92	403.17	403.42	403.67	403.92	404.17	404.42	404.67	404.92	405.17	405.42	405.67	405.92	406.17	406.42	406.67	406.92	407.17	407.42	407.67	407.92	408.17	408.42	408.67	408.92	409.17	409.42	409.67	409.92	410.17	410.42	410.67	410.92	411.17	411.42	411.67	411.92	412.17	412.42	412.67	412.92	413.17	413.42	413.67	413.92	414.17	414.42	414.67	414.92	415.17	415.42	415.67	415.92	416.17	416.42	416.67	416.92	417.17	417.42	417.67	417.92	418.17	418.42	418.67	418.92	419.17	419.42	419.67	419.92	420.17	420.42	420.67	420.92	421.17	421.42	421.67	421.92	422.17	422.42	422.67	422.92	423.17	423.42	423.67	423.92	424.17	424.42	424.67	424.92	425.17	425.42	425.67	425.92	426.17	426.42	426.67	426.92	427.17	427.42	427.67	427.92	428.17	428.42	428.67	428.92	429.17	429.42	429.67	429.92	430.17	430.42	430.67	430.92	431.17	431.42	431.67	431.92	432.17	432.42	432.67	432.92	433.17	433.42	433.67	433.92	434.17

GATVĖS DANGOS KONSTRUKCIJOS SKERSINIS PROFILIS NR. 1



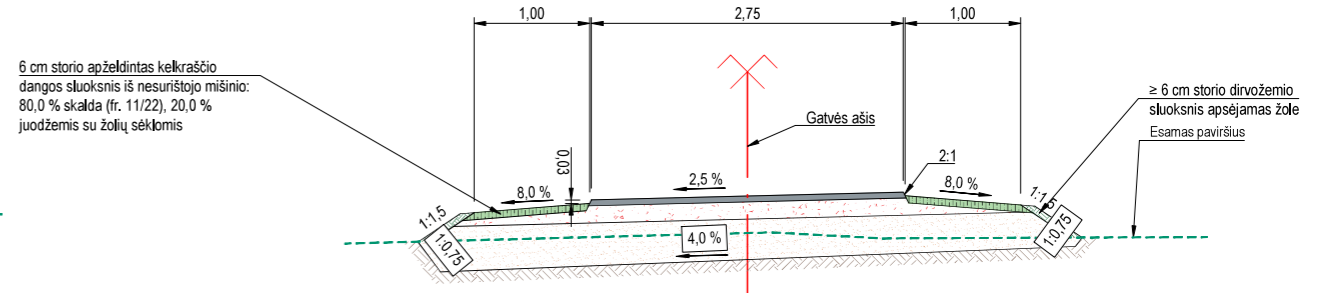
6 cm storio apželdintas kelkraščių dangos sluoksnis iš nesurišto mišinio: 80,0 % skalda (fr. 11/22), 20,0 % juodžemis su žolių sėklomis

≥ 6 cm storio dirvožemio sluoksnis apšėjamas žole
Esamas paviršius

GATVĖS IR NUOVAŽŲ DANGOS KONSTRUKCIJA

- 5 cm storio viršutinis asfalto sluoksnis iš minkštojo asfalto SA 16-d-V6000 tipo C
- 15 cm storio skaldos pagrindo sluoksnis iš nesurišto mineralinių medžiagų mišinio (fr. 0/45)
- 35 cm storio apsauginis šalčiui atsparus sluoksnis iš nesurišto mineralinių medžiagų mišinio
- Žemės sakasa

GATVĖS DANGOS KONSTRUKCIJOS SKERSINIS PROFILIS NR. 3



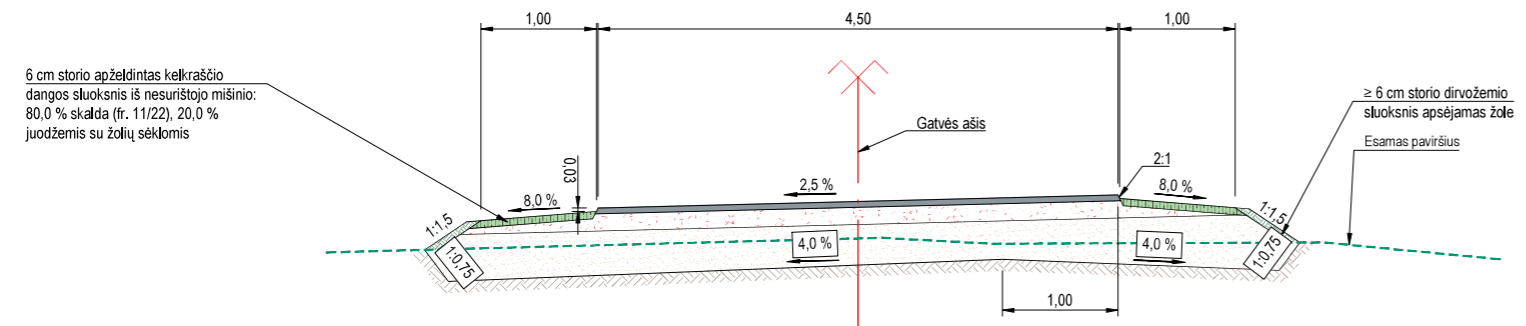
6 cm storio apželdintas kelkraščių dangos sluoksnis iš nesurišto mišinio: 80,0 % skalda (fr. 11/22), 20,0 % juodžemis su žolių sėklomis

≥ 6 cm storio dirvožemio sluoksnis apšėjamas žole
Esamas paviršius

GATVĖS IR NUOVAŽŲ DANGOS KONSTRUKCIJA

- 5 cm storio viršutinis asfalto sluoksnis iš minkštojo asfalto SA 16-d-V6000 tipo C
- 15 cm storio skaldos pagrindo sluoksnis iš nesurišto mineralinių medžiagų mišinio (fr. 0/45)
- 35 cm storio apsauginis šalčiui atsparus sluoksnis iš nesurišto mineralinių medžiagų mišinio
- Žemės sakasa

GATVĖS DANGOS KONSTRUKCIJOS SKERSINIS PROFILIS NR. 2



6 cm storio apželdintas kelkraščių dangos sluoksnis iš nesurišto mišinio: 80,0 % skalda (fr. 11/22), 20,0 % juodžemis su žolių sėklomis

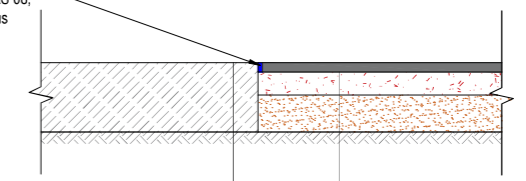
≥ 6 cm storio dirvožemio sluoksnis apšėjamas žole
Esamas paviršius

GATVĖS IR NUOVAŽŲ DANGOS KONSTRUKCIJA

- 5 cm storio viršutinis asfalto sluoksnis iš minkštojo asfalto SA 16-d-V6000 tipo C
- 15 cm storio skaldos pagrindo sluoksnis iš nesurišto mineralinių medžiagų mišinio (fr. 0/45)
- 35 cm storio apsauginis šalčiui atsparus sluoksnis iš nesurišto mineralinių medžiagų mišinio
- Žemės sakasa

PROJEKTUOJAMOS IR ESAMOS DANGOS KONSTRUKCIJOS SUJUNGIMO DETALĖ

Bituminė siūlė įrengiama "karštas prieš šaltą" metodu pagal IT ASFALTAS 08, X skyriaus, II skirsnio reikalavimus



VAŽIUOJAMOJI DALIS
Esama kelio dangos konstrukcija

GATVĖS IR NUOVAŽŲ DANGOS KONSTRUKCIJA

- 5 cm storio viršutinis asfalto sluoksnis iš minkštojo asfalto SA 16-d-V6000 tipo C
- 15 cm storio skaldos pagrindo sluoksnis iš nesurišto mineralinių medžiagų mišinio (fr. 0/45)
- 35 cm storio apsauginis šalčiui atsparus sluoksnis iš nesurišto mineralinių medžiagų mišinio
- Žemės sakasa

Dangos konstrukcijos skersinių profilių taikymas

Eil. Nr.	Gatvės atkarpa nuo PK iki PK	Skersinio profilio Nr.	Pastabos
1.	PK 0+00 – PK 3+60	1-2	
3.	PK 3+60 – PK 4+65	3	

- Pastabos:
- Matmenys pateikti metrais;
 - Grioviai įrenginėjami ten, kur įmanoma juos įrengti.

0	2022-08	Statybos leidimui ir konkursui
Laida	Išleidimo data	Laidos statusas, keitimo priežastis (jei taikoma)
Kval. patv. dok. Nr.	III URBANLINE Liepkalnio g. 85, LT-02120 Vilnius; Tel. Nr.: 8 699 19380; Įmonės kodas: 300149157	Statinio projekto pavadinimas VIENTKIEMIŲ G., ADUTIKŠIO M., ADUTIKŠIO SEN., ŠVENČIONIŲ R. SAV. KAPITALINIO REMONTO PROJEKTAS
25326	SPV	V. Aleksandrovas
29450	SPDV S	V. Aleksandrovas
	PI	V. Puzonas
		Statinio numeris ir pavadinimas 01 SUSISIEKIMO KOMUNIKACIJOS: gatvės (Draugystės g.)
		Statinio numeris ir pavadinimas, dokumento pavadinimas DANGOS KONSTRUKCIJOS SKERSINIAI PROFILIAI M 1:50
		Laida 0
LT	Statytojas ir (arba) Užsakovas ŠVENČIONIŲ RAJONO SAVIVALDYBĖ	Dokumento žymuo UL-22-0027-01-TP-BD/S.B-04
		Lapas 1
		Lapų 1