


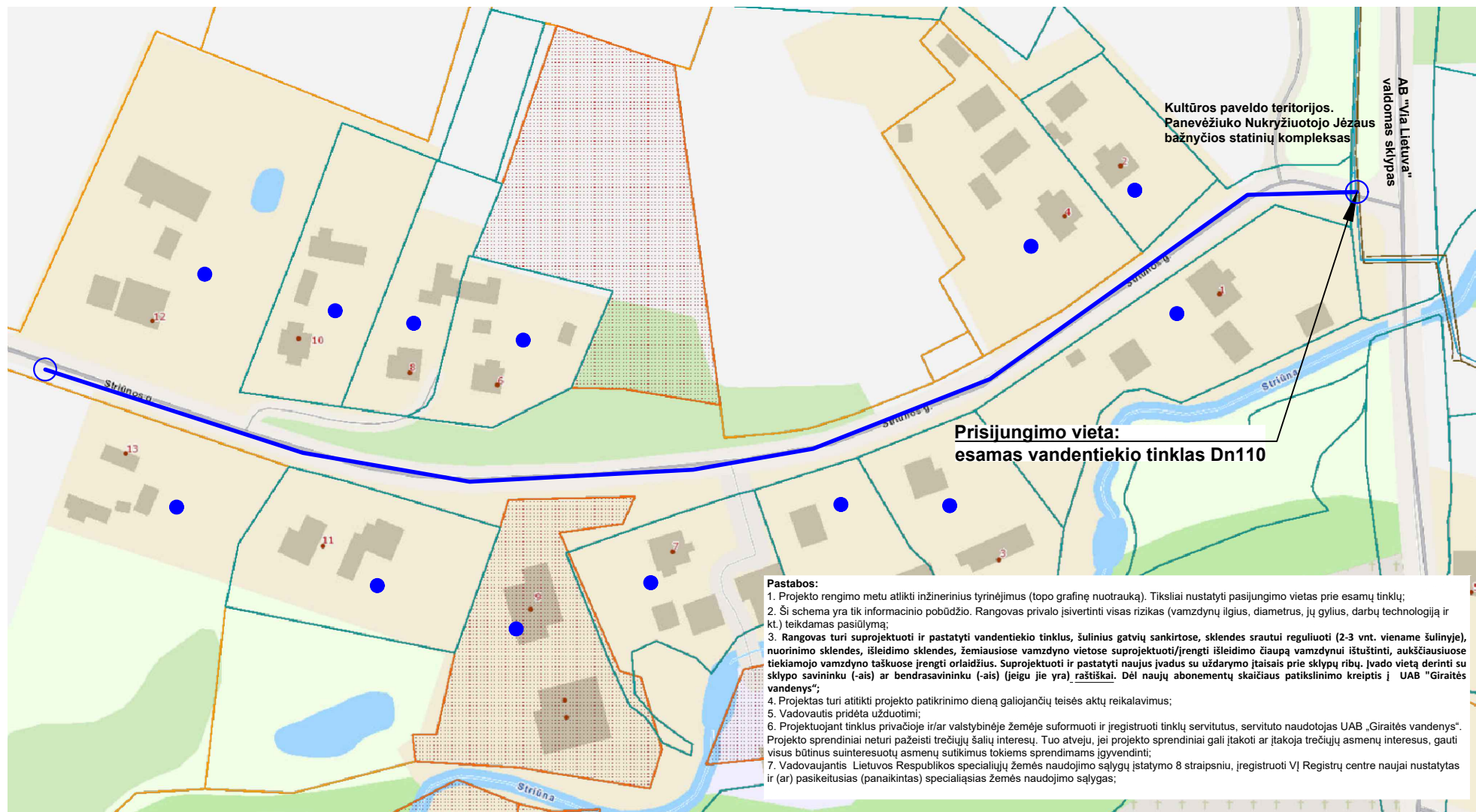


Vandentiekio tinklų plėtra Kauno r. sav., Babtų sen., Panevėžiuko k., Striūnos g. (preliminari schema)

| SUTARTINIAI ŽYMĖJIMAI | | |
|-----------------------|---|--|
| Eil. Nr. | Žymuo | Aprašymas |
| 1. |  | Projektuojami nuotekų tinklai |
| 2. |  | Nauji vartotojai |
| 3. |  | Numatomi šuliniai (įsivertinti šulinius žemiausiose ir aukščiausiose trasos vietose, vadovautis STR reikalavimais) |



Pastabos:

1. Projekto rengimo metu atlikti inžinerinius tyrinėjimus (topo grafinę nuotrauką). Tiksliai nustatyti pasijungimo vietas prie esamų tinklų;
2. Ši schema yra tik informacinio pobūdžio. Rangovas privalo įsivertinti visas rizikas (vamzdynų ilgius, diametrus, jų gylius, darbų technologiją ir kt.) teikdamas pasiūlymą;
3. Rangovas turi suprojektuoti ir pastatyti vandentiekio tinklus, šulinius gatvių sankirtose, sklendes srautui reguluoti (2-3 vnt. viename šulinyje), nuorinimo sklendes, išleidimo sklendes, žemiausiose vamzdyno vietose suprojektuoti/irengti išleidimo čiaupą vamzdynui ištuštinti, aukščiausiose tiekiamojo vamzdyno taškuose irengti orlaidžius. Suprojektuoti ir pastatyti naujus įvadus su uždarymo įtaisais prie sklypų ribų. Įvadą vietą derinti su sklypo savininku (-ais) ar bendrasavininku (-ais) (jeigu jie yra) raštiškai. Dėl naujų abonementų skaičiaus patikslinimo kreiptis į UAB "Giraitės vandenys";
4. Projektas turi atitikti projekto patikrinimo dieną galiojančių teisės aktų reikalavimus;
5. Vadovautis pridėta užduotimi;
6. Projektuojant tinklus privačioje ir/ar valstybinėje žemėje suformuoti ir įregistruoti tinklų servitutus, servituto naudotojas UAB „Giraitės vandenys“. Projekto sprendiniai neturi pažeisti trečiųjų šalių interesų. Tuo atveju, jei projekto sprendiniai gali įtakoti ar įtakojami trečiųjų asmenų interesams, gauti visus būtinus suinteresuotų asmenų sutikimus tokiems sprendimams įgyvendinti;
7. Vadovaujantis Lietuvos Respublikos specialiųjų žemės naudojimo sąlygų įstatymo 8 straipsniu, įregistruoti VI Įregistru centre naujai nustatytas ir (ar) pasikeitusias (panaikintas) specialiąsias žemės naudojimo sąlygas;