





Vandentiekio tinklų Pu šyno g., Kulautuvos mstl., Kulautuvos sen., Kauno r. sav. rekonstrukcija (**preliminari schema**)

SUTARTINIAI ŽYMĖJIMAI		
Eil. Nr.	Žymuo	Aprašymas
1.		Sklypo ribos
2.		Projektuojamas V tinklas
3.		Naikinamas/demontuojamas tinklas
4.		Numatomi šuliniai (įsivertinti šulinius žemiausiose ir aukščiausiose trasos vietose, vadovautis STR reikalavimais)



Pastabos:

1. Techninio darbo projekto rengimo metu atlikti inžinerinius tyrinėjimus (topo grafinę nuotrauką). Tiksliai nustatyti pasijungimo vietas prie esamų tinklų;
2. Ši schema yra tik informacinio pobūdžio. Rangovas privalo įsivertinti visas rizikas (vamzdynų ilgius, diametrus, jų gylius, darbų technologiją ir kt.) teikdamas pasiūlymą;
3. Rangovas turi suprojektuoti ir pastatyti/rekonstruoti esamą vandentiekio trasą (unik. Nr. 4400-2232-8187), suprojektuoti šulinį reikiamoje vietoje, sklendes srautui reguliuoti (2-3 vnt. šulinyje).
4. Demontuoti/užaklinti atjungtus vandentiekio tinklus, šulinius, armatūras;
5. Projektas turi atitikti projekto patikrinimo dieną galiojančių teisės aktų reikalavimus;
6. Vadovautis projektavimo užduotimi;
7. Projektuojant tinklus privačioje ir/ar valstybinėje žemėje suformuoti ir įregistruoti tinklų servitutus, servituto naudotojas UAB „Giraitės vandenys“. Projekto sprendiniai neturi pažeisti trečiųjų šalių interesų. Tuo atveju, jei projekto sprendiniai gali įtakoti ar įtakoja trečiųjų asmenų interesus, gauti visus būtinus suinteresuotų asmenų sutikimus tokiems sprendimams įgyvendinti;
8. Vadovaujantis Lietuvos Respublikos specialiųjų žemės naudojimo sąlygų įstatymo 8 straipsniu, įregistruoti VĮ Registrų centre naujai nustatytas ir (ar) pasikeitusias (panaikintas) specialiąsias žemės naudojimo sąlygas;