



VALSTYBĖS ĮMONĖ REGISTRŲ CENTRAS
Lvivo g. 25-101, 09320 Vilnius, tel. (8 5) 2688 262, el. p. info@registrucentras.lt
Duomenys kaupiami ir saugomi Juridinių asmenų registre, kodas 124110246

NEKILNOJAMOJO TURTO REGISTRO DUOMENŲ BAZĖS IŠRAŠAS

2023-07-26 09:49:16

1. Nekilnojamojo turto registre įregistruotas turtas:

Registro Nr.: **44/875628**
Registro tipas: **Žemės sklypas su statiniais**
Sudarymo data: **2007-11-07**
Adresas: **Rietavas, Daržų g. 1**

2. Nekilnojamieji daiktai:

- 2.1. **Žemės sklypas**
Unikalus daikto numeris: **4400-1284-9171**
Žemės sklypo kadastro numeris ir kadastro vietovės pavadinimas: **6857/0003:128 Rietavo m. k.v.**
Daikto pagrindinė naudojimo paskirtis: **Kita**
Žemės sklypo naudojimo būdas: **Visuomeninės paskirties teritorijos**
Žemės sklypo plotas: **4.0828 ha**
Užstatyta teritorija: **4.0828 ha**
Žemės ūkio naudmenų našumo balas: **36.0**
Matavimų tipas: **Žemės sklypas suformuotas atliekant kadastrinius matavimus**
Vidutinė rinkos vertė: **43700 Eur**
Vidutinės rinkos vertės nustatymo data: **2021-06-08**
Vidutinės rinkos vertės nustatymo būdas: **Masinis vertinimas**
Kadastro duomenų nustatymo data: **2021-04-20**
- 2.2. **Pastatas - Garažas**
Unikalus daikto numeris: **6896-2003-8021**
Daikto pagrindinė naudojimo paskirtis: **Garažų**
Žymėjimas plane: **2G1p**
Statybos pabaigos metai: **1962**
Baigtumo procentas: **100 %**
Šildymas: **Vietinis centrinis šildymas**
Vandentiekis: **Komunalinis vandentiekis**
Nuotekų šalinimas: **Komunalinis nuotekų šalinimas**
Dujos: **Nėra**
Sienos: **Plytos**
Stogo danga: **Ruberoidas**
Aukštų skaičius: **1**
Bendras plotas: **207.77 kv. m**
Pagrindinis plotas: **207.77 kv. m**
Tūris: **1086 kub. m**
Užstatytas plotas: **249.70 kv. m**
Atkūrimo sąnaudos (statybos vertė): **67704 Eur**
Fizinio nusidėvėjimo procentas: **47 %**
Atkuriamoji vertė: **35883 Eur**
Vidutinė rinkos vertė: **7177 Eur**
Vidutinės rinkos vertės nustatymo data: **2001-02-05**
Kadastro duomenų nustatymo data: **2001-02-05**
- 2.3. **Pastatas - Katilinė**
Unikalus daikto numeris: **6896-2003-8032**
Daikto pagrindinė naudojimo paskirtis: **Specialioji**
Žymėjimas plane: **3H1p**
Statybos pabaigos metai: **1977**
Baigtumo procentas: **100 %**
Šildymas: **Vietinis centrinis šildymas**
Vandentiekis: **Komunalinis vandentiekis**
Nuotekų šalinimas: **Komunalinis nuotekų šalinimas**
Sienos: **Plytos**
Stogo danga: **Ruberoidas**
Aukštų skaičius: **1**
Bendras plotas: **94.14 kv. m**
Pagrindinis plotas: **94.14 kv. m**
Tūris: **793 kub. m**
Užstatytas plotas: **155.00 kv. m**
Atkūrimo sąnaudos (statybos vertė): **72581 Eur**
Fizinio nusidėvėjimo procentas: **29 %**
Atkuriamoji vertė: **51532 Eur**
Vidutinė rinkos vertė: **7730 Eur**
Vidutinės rinkos vertės nustatymo data: **2001-02-05**
Kadastro duomenų nustatymo data: **2001-02-05**
- 2.4. **Pastatas - Mokykla**
Unikalus daikto numeris: **6896-2003-8043**
Daikto pagrindinė naudojimo paskirtis: **Mokslo**
Žymėjimas plane: **5C4p**

Statybos pabaigos metai: **1977**
 Baigtumo procentas: **100 %**
 Šildymas: **Vietinis centrinis šildymas**
 Vandentiekis: **Komunalinis vandentiekis**
 Nuotekų šalinimas: **Komunalinis nuotekų šalinimas**
 Dujos: **Nėra**
 Sienos: **Plytos**
 Stogo danga: **Ruberoidas**
 Aukštų skaičius: **4**
 Bendras plotas: **4176.82 kv. m**
 Pagrindinis plotas: **4176.82 kv. m**
 Tūris: **17808 kub. m**
 Užstatytas plotas: **1972.60 kv. m**
 Koordinatė X: **6178483.18**
 Koordinatė Y: **369767.76**
 Atkūrimo sąnaudos (statybos vertė): **1456045 Eur**
 Fizinio nusidėvėjimo procentas: **19 %**
 Atkuriamoji vertė: **1179396 Eur**
 Vidutinė rinkos vertė: **235879 Eur**
 Vidutinės rinkos vertės nustatymo data: **2001-02-05**
 Kadastro duomenų nustatymo data: **2001-02-05**
 Pastato (jo dalies) energinio naudingumo klasė: **C**
 Skaičiuojamosios šiluminės energijos sąnaudos pastatui (jo daliai) šildyti: **67.77 kWh/m2/m.**

2.5.

Pastatas - Sporto salė

Unikalus daikto numeris: **4400-5123-4596**
 Daikto pagrindinė naudojimo paskirtis: **Sporto**
 Žymėjimas plane: **6U2b**
 Statybos pradžios metai: **2008**
 Statybos pabaigos metai: **2018**
 Statinio kategorija: **Ypatingasis**
 Baigtumo procentas: **100 %**
 Šildymas: **Bendroji centrinio šildymo sistema**
 Vandentiekis: **Komunalinis vandentiekis**
 Nuotekų šalinimas: **Komunalinis nuotekų šalinimas**
 Dujos: **Nėra**
 Sienos: **Gelžbetonio blokai**
 Stogo danga: **Bitumas**
 Aukštų skaičius: **2**
 Bendras plotas: **2067.12 kv. m**
 Pagrindinis plotas: **1935.55 kv. m**
 Tūris: **16700 kub. m**
 Užstatytas plotas: **1815.00 kv. m**
 Koordinatė X: **6178475**
 Koordinatė Y: **369716**
 Atkūrimo sąnaudos (statybos vertė): **1870000 Eur**
 Fizinio nusidėvėjimo procentas: **0 %**
 Atkuriamoji vertė: **1870000 Eur**
 Atkūrimo sąnaudų (statybos vertės) ir atkuriamosios vertės
 nustatymo data: **2018-10-26**
 Vidutinė rinkos vertė: **326000 Eur**
 Vidutinės rinkos vertės nustatymo būdas: **Masinis vertinimas**
 Vidutinės rinkos vertės nustatymo data: **2018-10-26**
 Kadastro duomenų nustatymo data: **2018-10-26**
 Pastato (jo dalies) energinio naudingumo klasė: **B**
 Skaičiuojamosios šiluminės energijos sąnaudos pastatui (jo daliai) šildyti: **37.42 kWh/m2/m.**

2.6.

Pastatas - Mokykla

Unikalus daikto numeris: **6896-2003-8010**
 Daikto pagrindinė naudojimo paskirtis: **Mokslo**
 Žymėjimas plane: **1C3p**
 Statybos pradžios metai: **1962**
 Statybos pabaigos metai: **1962**
 Baigtumo procentas: **100 %**
 Šildymas: **Vietinis centrinis šildymas**
 Vandentiekis: **Komunalinis vandentiekis**
 Nuotekų šalinimas: **Komunalinis nuotekų šalinimas**
 Dujos: **Suskystintos**
 Sienos: **Plytos**
 Stogo danga: **Asbestcementis**
 Aukštų skaičius: **3**
 Bendras plotas: **3880.30 kv. m**
 Naudingas plotas: **90.68 kv. m**
 Gyvenamasis plotas: **55.51 kv. m**
 Pagrindinis plotas: **3789.62 kv. m**
 Tūris: **18792 kub. m**
 Užstatytas plotas: **1693.00 kv. m**
 Gyvenamosios paskirties patalpų skaičius: **2**
 Kambarių skaičius: **4**
 Atkūrimo sąnaudos (statybos vertė): **1469510 Eur**
 Fizinio nusidėvėjimo procentas: **31 %**
 Atkuriamoji vertė: **1013962 Eur**

Vidutinė rinkos vertė: **202792 Eur**
 Vidutinės rinkos vertės nustatymo data: **2001-02-05**
 Kadastro duomenų nustatymo data: **2001-02-05**
 Pastato (jo dalies) energinio naudingumo klasė: **C**
 Skaičiuojamosios šiluminės energijos sąnaudos pastatui (jo daliai) šildyti: **82.88 kWh/m2/m.**

2.7. **Sporto inžineriniai statiniai - Universali žaidimų aikštelė**

Unikalus daikto numeris: **4400-5554-8302**
 Daikto pagrindinė naudojimo paskirtis: **Sporto inžineriniai statiniai**
 Žymėjimas plane: **2k**
 Statybos pradžios metai: **2008**
 Statybos pabaigos metai: **2020**
 Statinio kategorija: **II grupės nesudėtingasis**
 Baigtumo procentas: **100 %**
 Plotas: **1122.00 kv. m**
 Danga: **Guma**
 Sporto aikštės rūšis: **Kita**
 Koordinatė X: **6178398**
 Koordinatė Y: **369847**

Atkūrimo sąnaudos (statybos vertė): **108000 Eur**
 Fizinio nusidėvėjimo procentas: **0 %**
 Atkuriamoji vertė: **108000 Eur**

Atkūrimo sąnaudų (statybos vertės) ir atkuriamosios vertės
 nustatymo data: **2020-10-20**
 Vidutinė rinkos vertė: **108000 Eur**
 Vidutinės rinkos vertės nustatymo būdas: **Atkuriamoji vertė**
 Vidutinės rinkos vertės nustatymo data: **2020-10-20**
 Kadastro duomenų nustatymo data: **2020-10-20**

2.8. **Sporto inžineriniai statiniai - Stadionas**

Unikalus daikto numeris: **4400-5554-8313**
 Daikto pagrindinė naudojimo paskirtis: **Sporto inžineriniai statiniai**
 Žymėjimas plane: **3k**
 Statybos pradžios metai: **2008**
 Statybos pabaigos metai: **2020**
 Statinio kategorija: **II grupės nesudėtingasis**
 Baigtumo procentas: **100 %**
 Plotas: **5056.00 kv. m**
 Stadiono tipas: **Atviras**
 Stadiono rūšis: **Futbolo**
 Koordinatė X: **6178405**
 Koordinatė Y: **369774**

Atkūrimo sąnaudos (statybos vertė): **217000 Eur**
 Fizinio nusidėvėjimo procentas: **0 %**
 Atkuriamoji vertė: **217000 Eur**

Atkūrimo sąnaudų (statybos vertės) ir atkuriamosios vertės
 nustatymo data: **2020-10-20**
 Vidutinė rinkos vertė: **217000 Eur**
 Vidutinės rinkos vertės nustatymo būdas: **Atkuriamoji vertė**
 Vidutinės rinkos vertės nustatymo data: **2020-10-20**
 Kadastro duomenų nustatymo data: **2020-10-20**

2.9. **Sporto inžineriniai statiniai - Krepšinio aikštelė**

Unikalus daikto numeris: **4400-5554-8324**
 Daikto pagrindinė naudojimo paskirtis: **Sporto inžineriniai statiniai**
 Žymėjimas plane: **4k**
 Statybos pradžios metai: **2008**
 Statybos pabaigos metai: **2020**
 Statinio kategorija: **II grupės nesudėtingasis**
 Baigtumo procentas: **100 %**
 Plotas: **610.00 kv. m**
 Danga: **Guma**
 Sporto aikštės rūšis: **Krepšinio**
 Koordinatė X: **6178416**
 Koordinatė Y: **369718**

Atkūrimo sąnaudos (statybos vertė): **54800 Eur**
 Fizinio nusidėvėjimo procentas: **0 %**
 Atkuriamoji vertė: **54800 Eur**

Atkūrimo sąnaudų (statybos vertės) ir atkuriamosios vertės
 nustatymo data: **2020-10-20**
 Vidutinė rinkos vertė: **54800 Eur**
 Vidutinės rinkos vertės nustatymo būdas: **Atkuriamoji vertė**
 Vidutinės rinkos vertės nustatymo data: **2020-10-20**
 Kadastro duomenų nustatymo data: **2020-10-20**

2.10. **Sporto inžineriniai statiniai - Riedučių aikštelė**

Unikalus daikto numeris: **4400-5554-8346**
 Daikto pagrindinė naudojimo paskirtis: **Sporto inžineriniai statiniai**
 Žymėjimas plane: **5k**
 Statybos pradžios metai: **2008**
 Statybos pabaigos metai: **2020**
 Statinio kategorija: **II grupės nesudėtingasis**
 Baigtumo procentas: **100 %**
 Plotas: **571.00 kv. m**

- Danga: **Asfaltbetonis**
Sporto aikštės rūšis: **Kita**
Koordinatė X: **6178363**
Koordinatė Y: **369724**
Atkūrimo sąnaudos (statybos vertė): **53000 Eur**
Fizinio nusidėvėjimo procentas: **0 %**
Atkuriamoji vertė: **53000 Eur**
Atkūrimo sąnaudų (statybos vertės) ir atkuriamosios vertės
nustatymo data: **2020-10-20**
Vidutinė rinkos vertė: **53000 Eur**
Vidutinės rinkos vertės nustatymo būdas: **Atkuriamoji vertė**
Vidutinės rinkos vertės nustatymo data: **2020-10-20**
Kadastro duomenų nustatymo data: **2020-10-20**
- 2.11. **Sporto inžineriniai statiniai - Tinklinio aikštelė**
Unikalus daikto numeris: **4400-5554-8357**
Daikto pagrindinė naudojimo paskirtis: **Sporto inžineriniai statiniai**
Žymėjimas plane: **6k**
Statybos pradžios metai: **2008**
Statybos pabaigos metai: **2020**
Statinio kategorija: **II grupės nesudėtingasis**
Baigtumo procentas: **100 %**
Plotas: **408.00 kv. m**
Danga: **Nėra**
Sporto aikštės rūšis: **Tinklinio**
Koordinatė X: **6178386**
Koordinatė Y: **369718**
Atkūrimo sąnaudos (statybos vertė): **15100 Eur**
Fizinio nusidėvėjimo procentas: **0 %**
Atkuriamoji vertė: **15100 Eur**
Atkūrimo sąnaudų (statybos vertės) ir atkuriamosios vertės
nustatymo data: **2020-10-20**
Vidutinė rinkos vertė: **15100 Eur**
Vidutinės rinkos vertės nustatymo būdas: **Atkuriamoji vertė**
Vidutinės rinkos vertės nustatymo data: **2020-10-20**
Kadastro duomenų nustatymo data: **2020-10-20**
- 2.12. **Kiti inžineriniai statiniai - Automobilių stovėjimo aikštelė su pėsčiųjų takais**
Unikalus daikto numeris: **4400-5554-8379**
Daikto pagrindinė naudojimo paskirtis: **Kiti inžineriniai statiniai**
Žymėjimas plane: **7k**
Statybos pradžios metai: **2008**
Statybos pabaigos metai: **2020**
Statinio kategorija: **II grupės nesudėtingasis**
Baigtumo procentas: **100 %**
Plotas: **2528.00 kv. m**
Atkūrimo sąnaudos (statybos vertė): **140000 Eur**
Fizinio nusidėvėjimo procentas: **0 %**
Atkuriamoji vertė: **140000 Eur**
Atkūrimo sąnaudų (statybos vertės) ir atkuriamosios vertės
nustatymo data: **2020-10-20**
Vidutinė rinkos vertė: **140000 Eur**
Vidutinės rinkos vertės nustatymo būdas: **Atkuriamoji vertė**
Vidutinės rinkos vertės nustatymo data: **2020-10-20**
Kadastro duomenų nustatymo data: **2020-10-20**
- 2.13. **Kiti inžineriniai statiniai - Tvorą**
Unikalus daikto numeris: **4400-5554-8390**
Daikto pagrindinė naudojimo paskirtis: **Kiti inžineriniai statiniai**
Žymėjimas plane: **8k**
Statybos pradžios metai: **2008**
Statybos pabaigos metai: **2020**
Statinio kategorija: **I grupės nesudėtingasis**
Baigtumo procentas: **100 %**
Ilgis: **689.00 m**
Medžiaga: **Vielos tinklas**
Atkūrimo sąnaudos (statybos vertė): **54000 Eur**
Fizinio nusidėvėjimo procentas: **0 %**
Atkuriamoji vertė: **54000 Eur**
Atkūrimo sąnaudų (statybos vertės) ir atkuriamosios vertės
nustatymo data: **2020-10-20**
Vidutinė rinkos vertė: **3240 Eur**
Vidutinės rinkos vertės nustatymo būdas: **Atkuriamoji vertė**
Vidutinės rinkos vertės nustatymo data: **2020-10-20**
Kadastro duomenų nustatymo data: **2020-10-20**
- 2.14. **Vandentiekio tinklai - Futbolo aikštės vejos laistymo sistema**
Aprašymas / pastabos: **Laistymo purkštukai- 16 vnt.**
Unikalus daikto numeris: **4400-5570-7754**
Daikto pagrindinė naudojimo paskirtis: **Vandentiekio tinklų**
Žymėjimas plane: **L**
Statybos pradžios metai: **2020**
Statybos pabaigos metai: **2020**
Statinio kategorija: **I grupės nesudėtingasis**
Baigtumo procentas: **100 %**

- Ilgis: **428.98 m**
 Vandentiekio linijos reikšmė: **Skirstomoji (kvartinė)**
 Atkūrimo sąnaudos (statybos vertė): **33700 Eur**
 Fizinio nusidėvėjimo procentas: **0 %**
 Atkuriamoji vertė: **33700 Eur**
 Atkūrimo sąnaudų (statybos vertės) ir atkuriamosios vertės
 nustatymo data: **2020-11-23**
 Vidutinė rinkos vertė: **33700 Eur**
 Vidutinės rinkos vertės nustatymo būdas: **Atkuriamoji vertė**
 Vidutinės rinkos vertės nustatymo data: **2020-11-23**
 Kadastro duomenų nustatymo data: **2020-11-23**
- 2.15. **Vandentiekio tinklai - Vandentiekio tinklai**
 Unikalus daikto numeris: **4400-5554-8413**
 Daikto pagrindinė naudojimo paskirtis: **Vandentiekio tinklų**
 Žymėjimas plane: **V**
 Statybos pradžios metai: **2008**
 Statybos pabaigos metai: **2020**
 Statinio kategorija: **II grupės nesudėtingasis**
 Baigtumo procentas: **100 %**
 Ilgis: **49.82 m**
 Vandentiekio linijos reikšmė: **Ivadinė**
 Atkūrimo sąnaudos (statybos vertė): **6410 Eur**
 Fizinio nusidėvėjimo procentas: **0 %**
 Atkuriamoji vertė: **6410 Eur**
 Atkūrimo sąnaudų (statybos vertės) ir atkuriamosios vertės
 nustatymo data: **2020-10-20**
 Vidutinė rinkos vertė: **6410 Eur**
 Vidutinės rinkos vertės nustatymo būdas: **Atkuriamoji vertė**
 Vidutinės rinkos vertės nustatymo data: **2020-10-20**
 Kadastro duomenų nustatymo data: **2020-10-20**
- 2.16. **Šilumos tinklai - Šilumos tinklai**
 Unikalus daikto numeris: **4400-5554-8402**
 Daikto pagrindinė naudojimo paskirtis: **Šilumos tinklų**
 Žymėjimas plane: **Š**
 Statybos pradžios metai: **2008**
 Statybos pabaigos metai: **2020**
 Statinio kategorija: **II grupės nesudėtingasis**
 Baigtumo procentas: **100 %**
 Ilgis: **56.60 m**
 Šilumos tiekimo linijos reikšmė: **Ivadinė**
 Atkūrimo sąnaudos (statybos vertė): **5180 Eur**
 Fizinio nusidėvėjimo procentas: **0 %**
 Atkuriamoji vertė: **5180 Eur**
 Atkūrimo sąnaudų (statybos vertės) ir atkuriamosios vertės
 nustatymo data: **2020-10-20**
 Vidutinė rinkos vertė: **5180 Eur**
 Vidutinės rinkos vertės nustatymo būdas: **Atkuriamoji vertė**
 Vidutinės rinkos vertės nustatymo data: **2020-10-20**
 Kadastro duomenų nustatymo data: **2020-10-20**
- 2.17. **Nuotekų šalinimo tinklai - Buitiniai nuotekų tinklai**
 Unikalus daikto numeris: **4400-5554-8446**
 Daikto pagrindinė naudojimo paskirtis: **Nuotekų šalinimo tinklų**
 Žymėjimas plane: **F**
 Statybos pradžios metai: **2008**
 Statybos pabaigos metai: **2020**
 Statinio kategorija: **I grupės nesudėtingasis**
 Baigtumo procentas: **100 %**
 Ilgis: **13.15 m**
 Nuotekų linijos reikšmė: **Išvadinė**
 Nuotekų linijos rūšis: **Renkamoji**
 Nuotekų įrenginio reikšmė: **Buitiniai**
 Atkūrimo sąnaudos (statybos vertė): **1090 Eur**
 Fizinio nusidėvėjimo procentas: **0 %**
 Atkuriamoji vertė: **1090 Eur**
 Atkūrimo sąnaudų (statybos vertės) ir atkuriamosios vertės
 nustatymo data: **2020-10-20**
 Vidutinė rinkos vertė: **1090 Eur**
 Vidutinės rinkos vertės nustatymo būdas: **Atkuriamoji vertė**
 Vidutinės rinkos vertės nustatymo data: **2020-10-20**
 Kadastro duomenų nustatymo data: **2020-10-20**
- 2.18. **Nuotekų šalinimo tinklai - Lietaus nuotekų tinklai**
 Unikalus daikto numeris: **4400-5554-8468**
 Daikto pagrindinė naudojimo paskirtis: **Nuotekų šalinimo tinklų**
 Žymėjimas plane: **L**
 Statybos pradžios metai: **2008**
 Statybos pabaigos metai: **2020**
 Statinio kategorija: **I grupės nesudėtingasis**
 Baigtumo procentas: **100 %**
 Ilgis: **78.08 m**
 Nuotekų linijos reikšmė: **Išvadinė**
 Nuotekų linijos rūšis: **Renkamoji**

Nuotekų įrenginio reikšmė: **Buitiniai**
 Atkūrimo sąnaudos (statybos vertė): **6390 Eur**
 Fizinio nusidėvėjimo procentas: **0 %**
 Atkuriamoji vertė: **6390 Eur**

Atkūrimo sąnaudų (statybos vertės) ir atkuriamosios vertės
 nustatymo data: **2020-10-20**

Vidutinė rinkos vertė: **6390 Eur**
 Vidutinės rinkos vertės nustatymo būdas: **Atkuriamoji vertė**
 Vidutinės rinkos vertės nustatymo data: **2020-10-20**
 Kadastro duomenų nustatymo data: **2020-10-20**

- 2.19. Priklausinys: **Kiti inžineriniai statiniai - Kiemo statiniai**
 Priklausanti dalis: **1/1 priklauso pastatui Nr. 6896-2003-8010, aprašytam p. 2.6.**
 Aprašymas / pastabos: **(kiemo aikštelė)**
 Unikalus daikto numeris: **6896-2003-8065**
 Daikto pagrindinė naudojimo paskirtis: **Kiti inžineriniai statiniai**
 Statybos pabaigos metai: **1977**
 Baigtumo procentas: **100 %**
 Atkūrimo sąnaudos (statybos vertė): **33481 Eur**
 Fizinio nusidėvėjimo procentas: **67 %**
 Atkuriamoji vertė: **11049 Eur**
 Vidutinė rinkos vertė: **2210 Eur**
 Vidutinės rinkos vertės nustatymo data: **2001-02-05**
 Kadastro duomenų nustatymo data: **2001-02-05**

3. Daikto priklausiniai iš kito registro: įrašų nėra

4. Nuosavybė:

- 4.1. **Nuosavybės teisė**
 Savininkas: **RIETAVO SAVIVALDYBĖ, a.k. 111107378**
 Daiktas: **pastatas Nr. 4400-5123-4596, aprašytas p. 2.5.**
 Įregistravimo pagrindas: **2021-02-26 Statybos užbaigimo aktas Nr. ACCA-30-210226-00046**
 Įrašas galioja: **Nuo 2021-06-18**
- 4.2. **Nuosavybės teisė**
 Savininkas: **RIETAVO SAVIVALDYBĖ, a.k. 111107378**
 Daiktas: **vandentiekio tinklai Nr. 4400-5570-7754, aprašyti p. 2.14.**
 Įregistravimo pagrindas: **2021-03-01 Deklaracija apie statybos užbaigimą / paskirties pakeitimą Nr. 02**
 Įrašas galioja: **Nuo 2021-06-18**
- 4.3. **Nuosavybės teisė**
 Savininkas: **RIETAVO SAVIVALDYBĖ, a.k. 111107378**
 Daiktas: **sporto inžineriniai statiniai Nr. 4400-5554-8302, aprašyti p. 2.7.**
sporto inžineriniai statiniai Nr. 4400-5554-8313, aprašyti p. 2.8.
sporto inžineriniai statiniai Nr. 4400-5554-8324, aprašyti p. 2.9.
sporto inžineriniai statiniai Nr. 4400-5554-8346, aprašyti p. 2.10.
sporto inžineriniai statiniai Nr. 4400-5554-8357, aprašyti p. 2.11.
kiti statiniai Nr. 4400-5554-8379, aprašyti p. 2.12.
kiti statiniai Nr. 4400-5554-8390, aprašyti p. 2.13.
vandentiekio tinklai Nr. 4400-5554-8413, aprašyti p. 2.15.
šilumos tinklai Nr. 4400-5554-8402, aprašyti p. 2.16.
nuotekų šalinimo tinklai Nr. 4400-5554-8446, aprašyti p. 2.17.
nuotekų šalinimo tinklai Nr. 4400-5554-8468, aprašyti p. 2.18.
 Įregistravimo pagrindas: **2021-06-16 Deklaracija apie statybos užbaigimą / paskirties pakeitimą Nr. Deklaracija 3**
 Įrašas galioja: **Nuo 2021-06-18**
- 4.4. **Nuosavybės teisė**
 Savininkas: **LIETUVOS RESPUBLIKA, a.k. 111105555**
 Daiktas: **žemės sklypas Nr. 4400-1284-9171, aprašytas p. 2.1.**
 Įregistravimo pagrindas: **2007-10-09 Apskritis viršininko įsakymas Nr. P1.Ž-1724**
 Įrašas galioja: **Nuo 2008-01-28**
- 4.5. **Nuosavybės teisė**
 Savininkas: **RIETAVO SAVIVALDYBĖ, a.k. 111107378**
 Daiktas: **pastatas Nr. 6896-2003-8021, aprašytas p. 2.2.**
pastatas Nr. 6896-2003-8032, aprašytas p. 2.3.
pastatas Nr. 6896-2003-8043, aprašytas p. 2.4.
pastatas Nr. 6896-2003-8010, aprašytas p. 2.6.
kiti statiniai Nr. 6896-2003-8065, aprašyti p. 2.19.
 Įregistravimo pagrindas: **2000-04-28 Perdavimo - priėmimo aktas**
2001-02-13 Statybos inspektoriaus pažyma Nr. 14
2001-02-14 Savivaldybės mero potvarkis Nr. 32
 Įrašas galioja: **Nuo 2008-01-17**

5. Valstybės ir savivaldybių žemės patikėjimo teisė:

- 5.1. **Valstybinės žemės patikėjimo teisė**
 Patikėtinis: **Nacionalinė žemės tarnyba prie Aplinkos ministerijos, a.k. 188704927**
 Daiktas: **žemės sklypas Nr. 4400-1284-9171, aprašytas p. 2.1.**
 Įregistravimo pagrindas: **Žemės įstatymo pakeitimo ir papildymo įstatymas Nr. XI-912, 2010 m. birželio 18 d.**
 Įrašas galioja: **Nuo 2010-07-01**

6. Kitos daiktinės teisės:

- 6.1. **Turto patikėjimo teisė**
 Patikėtinis: **Rietavo Lauryno Ivinskio gimnazija, a.k. 191130830**

- Daiktas: pastatas Nr. 6896-2003-8021, aprašytas p. 2.2.
 pastatas Nr. 6896-2003-8032, aprašytas p. 2.3.
 pastatas Nr. 6896-2003-8043, aprašytas p. 2.4.
 pastatas Nr. 6896-2003-8010, aprašytas p. 2.6.
 kiti statiniai Nr. 6896-2003-8065, aprašyti p. 2.19.
 Įregistravimo pagrindas: 2018-01-19 Perdavimo - priėmimo aktas Nr. 109
 Įrašas galioja: Nuo 2018-01-29
- 6.2. **Kelio servitutas - teisė važiuoti transporto priemonėmis (tarnaujantis)**
 Daiktas: žemės sklypas Nr. 4400-1284-9171, aprašytas p. 2.1.
 Įregistravimo pagrindas: 2008-02-06 Apskritis viršininko įsakymas Nr. P1.Ž-182
 Plotas: 0.0208 ha
 Aprašymas: Plane pažymėtas indeksu "S2".
 Įrašas galioja: Nuo 2008-02-22
- 6.3. **Kelio servitutas - teisė važiuoti transporto priemonėmis (tarnaujantis)**
 Daiktas: žemės sklypas Nr. 4400-1284-9171, aprašytas p. 2.1.
 Įregistravimo pagrindas: 2008-02-06 Apskritis viršininko įsakymas Nr. P1.Ž-182
 Plotas: 0.0065 ha
 Aprašymas: Plane pažymėtas indeksu "S1".
 Įrašas galioja: Nuo 2008-02-22

7. Juridiniai faktai:

- 7.1. **Sudaryta panaudos sutartis**
 Panaudos gavėjas: Rietavo Lauryno Ivinskio gimnazija, a.k. 191130830
 Daiktas: žemės sklypas Nr. 4400-1284-9171, aprašytas p. 2.1.
 Įregistravimo pagrindas: 2019-05-09 Panaudos sutartis Nr. 36SUN-9-(14.36.56.)
 Plotas: 4.0828 ha
 Įrašas galioja: Nuo 2019-05-27
 Terminas: Nuo 2019-05-09 iki 2044-05-08
- 7.2. **Sudaryta panaudos sutartis**
 Panaudos gavėjas: RIETAVO SAVIVALDYBĖ, a.k. 111107378
 Daiktas: žemės sklypas Nr. 4400-1284-9171, aprašytas p. 2.1.
 Įregistravimo pagrindas: 2008-03-12 Panaudos sutartis Nr. V2-PN68/2008-0030
 2013-03-22 Susitarimas pakeisti sutartį Nr. 36SUN-5
 Plotas: 4.0828 ha
 Įrašas galioja: Nuo 2013-03-28
 Terminas: Nuo 2008-03-12 iki 2018-03-11

8. Žymos:

- 8.1. **Teritorija, kurioje taikomos SŽNS, neįregistruota Nekilnojamojo turto registre: vandens tiekimo ir nuotekų, paviršinių nuotekų tvarkymo infrastruktūros apsaugos zonos (III skyrius, dešimtmatis skirsnis)**
 Daiktas: žemės sklypas Nr. 4400-1284-9171, aprašytas p. 2.1.
 Įregistravimo pagrindas: 2021-05-25 Nacionalinės žemės tarnybos teritorinio skyriaus vedėjo sprendimas Nr. 36SK-522-(14.36.110 E.)
 Plotas: 14292.00 kv. m
 Įrašas galioja: Nuo 2023-01-01
- 8.2. **Teritorija, kurioje taikomos SŽNS, neįregistruota Nekilnojamojo turto registre: šilumos perdavimo tinklų apsaugos zonos (III skyrius, dvyliktasis skirsnis)**
 Daiktas: žemės sklypas Nr. 4400-1284-9171, aprašytas p. 2.1.
 Įregistravimo pagrindas: 2021-05-25 Nacionalinės žemės tarnybos teritorinio skyriaus vedėjo sprendimas Nr. 36SK-522-(14.36.110 E.)
 Plotas: 2517.00 kv. m
 Įrašas galioja: Nuo 2023-01-01
- 8.3. **Teritorija, kurioje taikomos SŽNS, neįregistruota Nekilnojamojo turto registre: elektros tinklų apsaugos zonos (III skyrius, ketvirtasis skirsnis)**
 Daiktas: žemės sklypas Nr. 4400-1284-9171, aprašytas p. 2.1.
 Įregistravimo pagrindas: 2021-05-25 Nacionalinės žemės tarnybos teritorinio skyriaus vedėjo sprendimas Nr. 36SK-522-(14.36.110 E.)
 Plotas: 3351.00 kv. m
 Įrašas galioja: Nuo 2023-01-01
- 8.4. **Teritorija, kurioje taikomos SŽNS, neįregistruota Nekilnojamojo turto registre: elektroninių ryšių tinklų elektroninių ryšių infrastruktūros apsaugos zonos (III skyrius, vienuoliktasis skirsnis)**
 Daiktas: žemės sklypas Nr. 4400-1284-9171, aprašytas p. 2.1.
 Įregistravimo pagrindas: 2021-05-25 Nacionalinės žemės tarnybos teritorinio skyriaus vedėjo sprendimas Nr. 36SK-522-(14.36.110 E.)
 Plotas: 173.00 kv. m
 Įrašas galioja: Nuo 2023-01-01

9. Teritorijos, kuriose taikomos SŽNS, įrašytos į NTK kadastro duomenų byloje įrašytų duomenų pagrindu: įrašų nėra

10. Daikto registravimas ir kadastro žymos:

- 10.1. **Suformuotas naujas (daikto registravimas)**
 Daiktas: pastatas Nr. 4400-5123-4596, aprašytas p. 2.5.
 Įregistravimo pagrindas: 2018-10-26 Nekilnojamojo daikto kadastro duomenų byla
 2021-02-26 Statybos užbaigimo aktas Nr. ACCA-30-210226-00046
 Įrašas galioja: Nuo 2021-06-18
- 10.2. **Suformuotas naujas (daikto registravimas)**

- Daiktas: vandentiekio tinklai Nr. 4400-5570-7754, aprašyti p. 2.14.
[registravimo pagrindas: 2020-11-23 Nekilnojamojo daikto kadastro duomenų byla
2021-03-01 Deklaracija apie statybos užbaigimą / paskirties pakeitimą Nr. 02
[rašas galioja: Nuo 2021-06-18
- 10.3. **Suformuotas naujas (daikto registravimas)**
Daiktas: sporto inžineriniai statiniai Nr. 4400-5554-8302, aprašyti p. 2.7.
sporto inžineriniai statiniai Nr. 4400-5554-8313, aprašyti p. 2.8.
sporto inžineriniai statiniai Nr. 4400-5554-8324, aprašyti p. 2.9.
sporto inžineriniai statiniai Nr. 4400-5554-8346, aprašyti p. 2.10.
sporto inžineriniai statiniai Nr. 4400-5554-8357, aprašyti p. 2.11.
kiti statiniai Nr. 4400-5554-8379, aprašyti p. 2.12.
kiti statiniai Nr. 4400-5554-8390, aprašyti p. 2.13.
vandentiekio tinklai Nr. 4400-5554-8413, aprašyti p. 2.15.
šilumos tinklai Nr. 4400-5554-8402, aprašyti p. 2.16.
nuotekų šalinimo tinklai Nr. 4400-5554-8446, aprašyti p. 2.17.
nuotekų šalinimo tinklai Nr. 4400-5554-8468, aprašyti p. 2.18.
[registravimo pagrindas: 2020-10-20 Nekilnojamojo daikto kadastro duomenų byla
2021-06-16 Deklaracija apie statybos užbaigimą / paskirties pakeitimą
Nr. Deklaracija 3
[rašas galioja: Nuo 2021-06-18
- 10.4. **Kadastrinius matavimus atliko (kadastro žyma)**
EGIDIJUS LABŽENTIS
Daiktas: pastatas Nr. 4400-5123-4596, aprašytas p. 2.5.
[registravimo pagrindas: 2008-07-25 Kvalifikacijos pažymėjimas Nr. 2M-M-516
2018-10-26 Nekilnojamojo daikto kadastro duomenų byla
[rašas galioja: Nuo 2021-06-18
- 10.5. **Kadastrinius matavimus atliko (kadastro žyma)**
VILIJA ŠILINSKIENĖ
Daiktas: vandentiekio tinklai Nr. 4400-5570-7754, aprašyti p. 2.14.
[registravimo pagrindas: 2016-06-29 Kvalifikacijos pažymėjimas Nr. 2M-M-2431
2020-11-23 Nekilnojamojo daikto kadastro duomenų byla
[rašas galioja: Nuo 2021-06-18
- 10.6. **Kadastrinius matavimus atliko (kadastro žyma)**
EGIDIJUS LABŽENTIS
Daiktas: sporto inžineriniai statiniai Nr. 4400-5554-8302, aprašyti p. 2.7.
sporto inžineriniai statiniai Nr. 4400-5554-8313, aprašyti p. 2.8.
sporto inžineriniai statiniai Nr. 4400-5554-8324, aprašyti p. 2.9.
sporto inžineriniai statiniai Nr. 4400-5554-8346, aprašyti p. 2.10.
sporto inžineriniai statiniai Nr. 4400-5554-8357, aprašyti p. 2.11.
kiti statiniai Nr. 4400-5554-8379, aprašyti p. 2.12.
kiti statiniai Nr. 4400-5554-8390, aprašyti p. 2.13.
vandentiekio tinklai Nr. 4400-5554-8413, aprašyti p. 2.15.
šilumos tinklai Nr. 4400-5554-8402, aprašyti p. 2.16.
nuotekų šalinimo tinklai Nr. 4400-5554-8446, aprašyti p. 2.17.
nuotekų šalinimo tinklai Nr. 4400-5554-8468, aprašyti p. 2.18.
[registravimo pagrindas: 2008-07-25 Kvalifikacijos pažymėjimas Nr. 2M-M-516
2020-10-20 Nekilnojamojo daikto kadastro duomenų byla
[rašas galioja: Nuo 2021-06-18
- 10.7. **Kadastrinius matavimus atliko (kadastro žyma)**
TOMAS PAŽERAUSKAS
Daiktas: žemės sklypas Nr. 4400-1284-9171, aprašytas p. 2.1.
[registravimo pagrindas: 2018-07-24 Kvalifikacijos pažymėjimas Nr. 2M-M-2660
2021-04-20 Nekilnojamojo daikto kadastro duomenų byla
[rašas galioja: Nuo 2021-06-08
- 10.8. **Kadastro duomenų tikslinimas (daikto registravimas)**
Daiktas: žemės sklypas Nr. 4400-1284-9171, aprašytas p. 2.1.
[registravimo pagrindas: 2021-04-20 Nekilnojamojo daikto kadastro duomenų byla
2021-05-25 Nacionalinės žemės tarnybos teritorinio skyriaus vedėjo sprendimas
Nr. 36SK-522-(14.36.110 E.)
[rašas galioja: Nuo 2021-06-08
- 10.9. **Išduotas pastato (jo dalies) energinio naudingumo sertifikatas (kadastro žyma)**
Daiktas: pastatas Nr. 4400-5123-4596, aprašytas p. 2.5.
[registravimo pagrindas: 2018-11-26 Pranešimas apie energinio naudingumo sertifikato išdavimą
Nr. SP-0621-00001/0
[rašas galioja: Nuo 2018-11-26
Terminas: Nuo 2018-11-24 iki 2028-11-24
- 10.10. **Išduotas pastato (jo dalies) energinio naudingumo sertifikatas (kadastro žyma)**
Daiktas: pastatas Nr. 6896-2003-8043, aprašytas p. 2.4.
[registravimo pagrindas: 2017-10-20 Pranešimas apie energinio naudingumo sertifikato išdavimą
Nr. MK-0008-00490/0
[rašas galioja: Nuo 2017-10-23
Terminas: Nuo 2017-10-20 iki 2027-10-20
- 10.11. **Išduotas pastato (jo dalies) energinio naudingumo sertifikatas (kadastro žyma)**
Daiktas: pastatas Nr. 6896-2003-8010, aprašytas p. 2.6.
[registravimo pagrindas: 2017-05-12 Pranešimas apie energinio naudingumo sertifikato išdavimą
Nr. MK-0008-00442/0
[rašas galioja: Nuo 2017-05-12
Terminas: Nuo 2017-05-12 iki 2027-05-12

11. Duomenys apie įregistruotas teritorijas, kuriose taikomos specialiosios žemės naudojimo sąlygos:

- 11.1. Teritorijos pavadinimas: **Elektros tinklų apsaugos zonos (III skyrius, ketvirtasis skirsnis)**
Teritorijos unikalus numeris: **100251897**
Įregistravimo pagrindas: **Lietuvos Respublikos energetikos ministerija; 2022-01-25 Įsakymas dėl Plungės elektros tinklų teritorijų plano patvirtinimo Nr. 1-39**
Įregistravimo data: **2022-02-09**
Žemės sklypo plotas, patenkantis į Teritoriją: **33 kv. m, nuo 2023-01-04**
- 11.2. Teritorijos pavadinimas: **Elektros tinklų apsaugos zonos (III skyrius, ketvirtasis skirsnis)**
Teritorijos unikalus numeris: **100279719**
Įregistravimo pagrindas: **Lietuvos Respublikos energetikos ministerija; 2022-01-25 Įsakymas dėl Plungės elektros tinklų teritorijų plano patvirtinimo Nr. 1-39**
Įregistravimo data: **2022-02-11**
Žemės sklypo plotas, patenkantis į Teritoriją: **208 kv. m, nuo 2023-01-05**
- 11.3. Teritorijos pavadinimas: **Elektros tinklų apsaugos zonos (III skyrius, ketvirtasis skirsnis)**
Teritorijos unikalus numeris: **100285252**
Įregistravimo pagrindas: **Lietuvos Respublikos energetikos ministerija; 2022-01-25 Įsakymas dėl Plungės elektros tinklų teritorijų plano patvirtinimo Nr. 1-39**
Įregistravimo data: **2022-02-15**
Žemės sklypo plotas, patenkantis į Teritoriją: **34 kv. m, nuo 2023-01-05**
- 11.4. Teritorijos pavadinimas: **Elektros tinklų apsaugos zonos (III skyrius, ketvirtasis skirsnis)**
Teritorijos unikalus numeris: **100285987**
Įregistravimo pagrindas: **Lietuvos Respublikos energetikos ministerija; 2022-01-25 Įsakymas dėl Plungės elektros tinklų teritorijų plano patvirtinimo Nr. 1-39**
Įregistravimo data: **2022-02-15**
Žemės sklypo plotas, patenkantis į Teritoriją: **37 kv. m, nuo 2023-01-05**
- 11.5. Teritorijos pavadinimas: **Elektros tinklų apsaugos zonos (III skyrius, ketvirtasis skirsnis)**
Teritorijos unikalus numeris: **100303062**
Įregistravimo pagrindas: **Lietuvos Respublikos energetikos ministerija; 2022-01-25 Įsakymas dėl Plungės elektros tinklų teritorijų plano patvirtinimo Nr. 1-39**
Įregistravimo data: **2022-02-18**
Žemės sklypo plotas, patenkantis į Teritoriją: **113 kv. m, nuo 2023-01-05**
- 11.6. Teritorijos pavadinimas: **Elektros tinklų apsaugos zonos (III skyrius, ketvirtasis skirsnis)**
Teritorijos unikalus numeris: **100303122**
Įregistravimo pagrindas: **Lietuvos Respublikos energetikos ministerija; 2022-01-25 Įsakymas dėl Plungės elektros tinklų teritorijų plano patvirtinimo Nr. 1-39**
Įregistravimo data: **2022-02-18**
Žemės sklypo plotas, patenkantis į Teritoriją: **35 kv. m, nuo 2023-01-05**
- 11.7. Teritorijos pavadinimas: **Elektroninių ryšių tinklų elektroninių ryšių infrastruktūros apsaugos zonos (III skyrius, vienuoliktasis skirsnis)**
Teritorijos unikalus numeris: **100341025**
Įregistravimo pagrindas: **Lietuvos Respublikos susisiekimo ministerija; 2022-02-24 Telia tinklo apsaugos zonos planas Rietavo savivaldybėje Nr. 3-106**
Įregistravimo data: **2022-03-08**
Žemės sklypo plotas, patenkantis į Teritoriją: **302 kv. m, nuo 2023-01-03**
- 11.8. Teritorijos pavadinimas: **Elektros tinklų apsaugos zonos (III skyrius, ketvirtasis skirsnis)**
Teritorijos unikalus numeris: **100255831**
Įregistravimo pagrindas: **Lietuvos Respublikos energetikos ministerija; 2022-01-25 Įsakymas dėl Plungės elektros tinklų teritorijų plano patvirtinimo Nr. 1-39**
Įregistravimo data: **2022-02-09**
Žemės sklypo plotas, patenkantis į Teritoriją: **370 kv. m, nuo 2023-01-05**
- 11.9. Teritorijos pavadinimas: **Elektros tinklų apsaugos zonos (III skyrius, ketvirtasis skirsnis)**
Teritorijos unikalus numeris: **100254205**
Įregistravimo pagrindas: **Lietuvos Respublikos energetikos ministerija; 2022-01-25 Įsakymas dėl Plungės elektros tinklų teritorijų plano patvirtinimo Nr. 1-39**
Įregistravimo data: **2022-02-09**
Žemės sklypo plotas, patenkantis į Teritoriją: **41 kv. m, nuo 2023-01-05**
- 11.10. Teritorijos pavadinimas: **Elektros tinklų apsaugos zonos (III skyrius, ketvirtasis skirsnis)**
Teritorijos unikalus numeris: **100286940**
Įregistravimo pagrindas: **Lietuvos Respublikos energetikos ministerija; 2022-01-25 Įsakymas dėl Plungės elektros tinklų teritorijų plano patvirtinimo Nr. 1-39**
Įregistravimo data: **2022-02-15**
Žemės sklypo plotas, patenkantis į Teritoriją: **33 kv. m, nuo 2023-01-05**

12. Registro pastabos ir nuorodos: įrašų nėra

13. Kita informacija: įrašų nėra

14. Informacija apie duomenų sandoriui tikslinimą: įrašų nėra

VALSTYBINĖS ŽEMĖS PANAUDOS SUTARTIS

2019 m. gegužės 9 d. Nr. 36SUN- 9 -(14.36.56.)

Mes, Lietuvos Respublikos valstybė, atstovaujama Nacionalinės žemės tarnybos prie Žemės ūkio ministerijos Plungės ir Rietavo skyriaus patarėja **Regina Krauleidienė**, pagal Nacionalinės žemės tarnybos prie Žemės ūkio ministerijos direktoriaus 2018-11-30 įgaliojimą Nr.11-1264, toliau vadinama panaudos davėju, ir **Rietavo Lauryno Ivinskio gimnazija**, įstaigos kodas 191130830, atstovaujama gimnazijos direktorės **Almos Lengvenienės**, veikiančios pagal Rietavo savivaldybės tarybos 2017 m. liepos 13 d. sprendimą Nr. T1-150, toliau vadinama panaudos gavėju, sudarė m e š ią sutartį:

1. Panaudos davėjas perduoda neatlygintinai naudotis, o panaudos gavėjas priima **40828 (keturiasdešimties tūkstančių aštuonių šimtų dvidešimt aštuonių) kv. m ploto žemės sklypą, esantį Daržų g. 1, Rietavo mieste. Žemės sklypo kadastro Nr. 6857/0003:128, žemės sklypo unikalus Nr. 4400-1284-9171.**

2. Žemės sklypas perduodamas neatlygintinai naudotis **iki 2044 m. gegužės 8 d.**, bet ne ilgesniam laikotarpiui, nei reikia valstybės ar savivaldybės funkcijoms atlikti.

3. Perduodamo neatlygintinai naudotis žemės sklypo pagrindinė žemės naudojimo paskirtis – **kita, naudojimo būdas – visuomeninės paskirties teritorijos.**

4. Perduodamame neatlygintinai naudotis žemės sklype esančių žemės savininkui ar kitiems asmenims nuosavybės teise priklausančių statinių ir įrenginių naudojimosi sąlygos, naujų pastatų, statinių statybos, kelių tiesimo, vandens telkinių įrengimo ir kitos sąlygos taip pat pastatų ir (ar) įrenginių naudojimo sąlygos pasibaigus žemės sklypo panaudos terminui:

4.1. Perduodamame žemės sklype, panaudos laikotarpiui gali būti statomi tai pačiai veiklai vystyti reikalingi nauji statiniai ir įrenginiai, kurių eksploatavimui perduotas žemės sklypas ir jei tokia statyba neprieštarauja nustatytam teritorijos tvarkymo režimui. Statinius ir įrenginius, kurie buvo pastatyti nesilaikant išvardytų sąlygų, panaudos gavėjas privalo nugriauti ir sutvarkyti žemės sklypą.

4.2. Keisti sklypo (sklypo dalies) pagrindinę žemės naudojimo paskirtį, naudojimo būdą ar vykdyti žemės sklypo ribų pertvarkymą leidžiama tik nustatyta tvarka gavus leidimą ir parengus planavimo dokumentą.

4.3. Kai atlikus 4.1 ir 4.2 punktuose nurodytus darbus keičiasi sklypo kadastro duomenys ar sklypo naudojimo sąlygos, atlikus sklypo kadastrinius matavimus, panaudos gavėjo iniciatyva tikslinami sklypo kadastro ir registro duomenys ir papildomu šalių susitarimu tikslinama ši sutartis.

4.4. Panaudos termino pratęsimo, žemės panaudos sutarties atnaujinimo, servitutų buvusiems žemės naudotojams nustatymo ir kiti klausimai sprendžiami įstatymų nustatyta tvarka. Pasibaigus panaudos terminui kompensacija už pastatytus statinius nenumatyta.

5. Perduodamame neatlygintinai naudotis žemės sklype esančių požeminio ir paviršinio vandens, naudingųjų iškasenų (išskyrus gintarą, naftą, dujas ir kvarcinį smėlį) naudojimo sąlygos: **naudingas iškasenas galima eksploatuoti tik nustatyta tvarka gavus leidimą.**

6. Iš žemės sklypo gautomis pajamomis ir išauginta produkcija disponavimo sąlygos: **nėra.**

7. Specialiosios žemės naudojimo sąlygos: vadovaujantis Lietuvos Respublikos Vyriausybės 1992 m. gegužės 12 d. nutarimu Nr. 343, žemės sklypui taikomos specialiosios žemės naudojimo sąlygos: **XLIX – 4550 kv. m, XLVIII – 2190 kv. m, VI – 460 kv. m.**

8. Žemės naudojimo apribojimai, servitutai: **273 kv. m. ploto kelio servitutas – teisė važiuoti transporto priemonėmis (tarnaujantis) žemės sklypo plane pažymėtas indeksu „S1“, plotas 65 kv. m ir „S2“, plotas 208 kv. m.**

9. Žemės sklypo vidutinė rinkos vertė: **49300,00 Eur (keturiasdešimt devyni tūkstančiai trys šimtai Eur).**

10. Kiti su neatlygintinai perduodamo žemės sklypo naudojimu ir gražinimu, pasibaigus panaudos sutarčiai, susiję panaudos davėjo ir panaudos gavėjo įsipareigojimai nustatomi vadovaujantis Lietuvos Respublikos civilinio kodekso 6.629-6.643 straipsniais.

11. Panaudos gavėjo išlaidų žemės ūkio paskirties žemei pagerinti atlyginimas nenumatytas.

12. Panaudos davėjui priklausantys melioracijos įrenginiai, keliai, tiltai, kiti inžineriniai įrenginiai remontuojami jų savininkų lėšomis.

13. Šalys už žemės panaudos sutarties pažeidimus atsako Lietuvos Respublikos civilinio kodekso nustatyta tvarka.

14. Sutartis panaudos davėjo reikalavimu nutraukiama prieš terminą, jeigu panaudos gavėjas naudojami žemės sklypu ne pagal sutartyje nurodytas sąlygas ar pagrindinę tikslinę žemės naudojimo paskirtį, perduoda žemės sklypą naudotis trečiajam asmeniui, nebeatlieka funkcijų, kurioms buvo perduotas neatlygintinai naudotis valstybinės žemės sklypas, jeigu pagal parengtą naują arba pakeistą ir nustatytą tvarka patvirtintą teritorijų planavimo dokumentą šis žemės sklypas paimamas naudoti visuomenės poreikiams, taip pat jeigu privatizuojami statiniai ar įrenginiai pagal Lietuvos Respublikos valstybės ir savivaldybių turto privatizavimo įstatymą arba reikalavimai nutraukti panaudos sutartį prieš terminą yra susiję su Lietuvos Respublikos žemės reformos įstatymo ir Lietuvos Respublikos piliečių nuosavybės teisių į išlikusį nekilnojamąjį turtą atkūrimo įstatymo nuostatomis, jeigu panaudos gavėjas savo lėšomis per 3 mėnesius nuo sutarties sudarymo dienos sutarties neįregistravo Nekilnojamojo turto registre arba panaudos davėjo reikalavimu nepašalina sutarties sąlygų pažeidimo. Sutartis gali būti nutraukta ir kitais Lietuvos Respublikos civilinio kodekso, kitų Lietuvos Respublikos įstatymų nustatytais atvejais.

15. Sutartis panaudos gavėjo reikalavimu prieš terminą gali būti nutraukta, jeigu dėl aplinkybių, už kurias panaudos gavėjas neatsako, žemės sklypu nebegalima naudotis pagal paskirtį.

16. Jeigu perduotame neatlygintinai naudotis žemės sklype nėra pastatų ar įrenginių, kuriuos panaudos gavėjas valdo nuosavybės ar patikėjimo teise, panaudos gavėjas turi teisę nutraukti terminuotą panaudos sutartį, apie tai įspėjęs kitą šalį ne vėliau kaip prieš vieną mėnesį.

17. Sutarties pakeitimai ir papildymai galioja, jeigu jie sudaryti raštu ir nustatyta tvarka pasirašyti abiejų šalių.

18. Prie šios sutarties pridedamas perduodamo neatlygintinai naudotis žemės sklypo planas **M 1: 500** kaip neatskiriama sudedamoji šios sutarties dalis.

19. Panaudos sutartį panaudos gavėjas savo lėšomis per 3 mėnesius įregistruoja Nekilnojamojo turto registre.

20. Ginčai dėl šios sutarties sprendžiami Lietuvos Respublikos įstatymų nustatyta tvarka.

21. Ši sutartis įsigalioja nuo jos pasirašymo momento.

22. Šalys patvirtino, kad sutarties pasirašymo momentu, panaudos teise suteikiamą žemės sklypą yra priėmusios ir perdavusios viena kitai.

23. Sutartis sudaryta 3 (trims) egzemplioriais, iš kurių vienas paliekamas Nacionalinės žemės tarnybos prie Žemės ūkio ministerijos Plungės ir Rietavo skyriui, kiti 2 (du) perduodami panaudos gavėjo atstovei Almai Lengvenienei.

Valstybinės žemės panaudos 2008 m. kovo 12 d. sutartį Nr. V2-PN68/2008-0030 laikyti negaliojančia.

Panaudos davėjas Regina Krauleidienė
AV

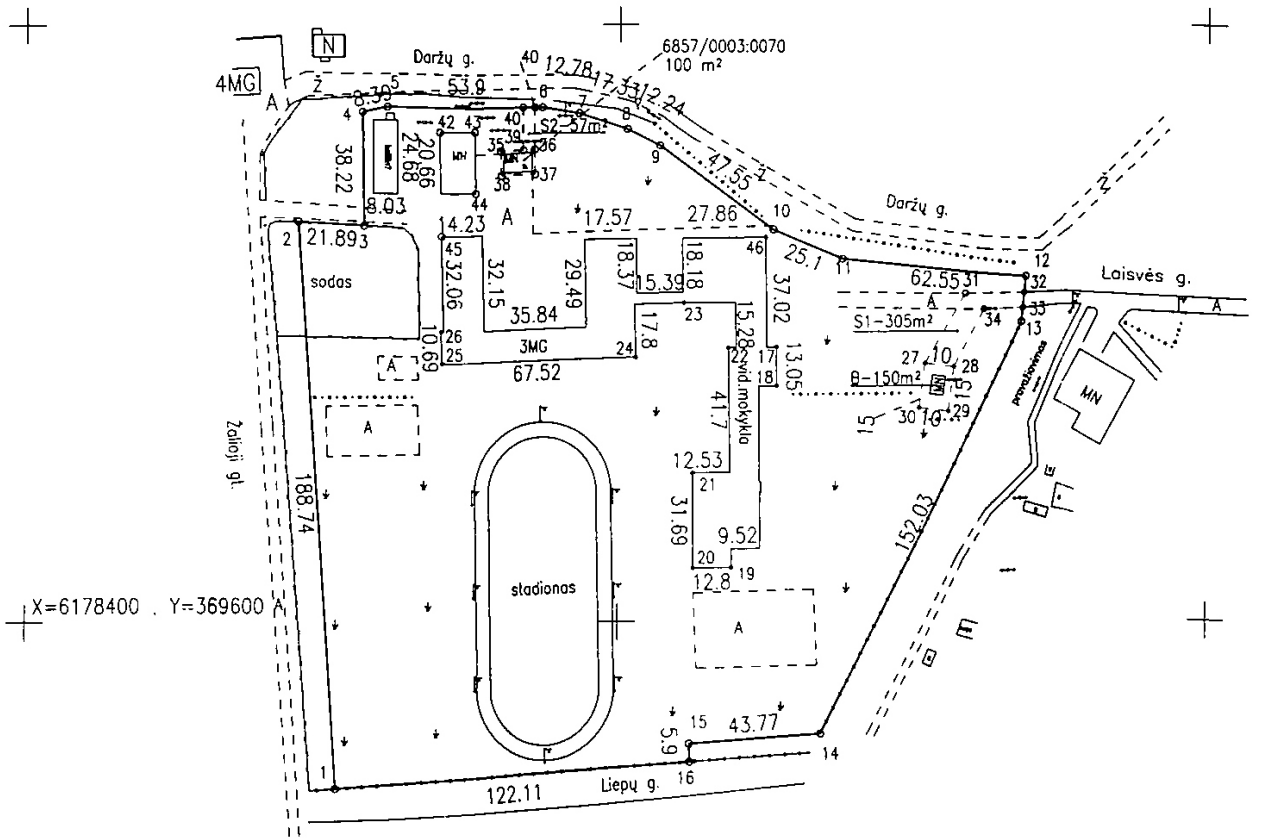


Panaudos gavėjas Alma Lengveniėnė



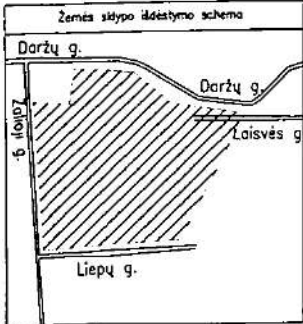
ŽEMĖS SKLYPO PLANAS M 1:2000

Sklypo plotas – 40829m²



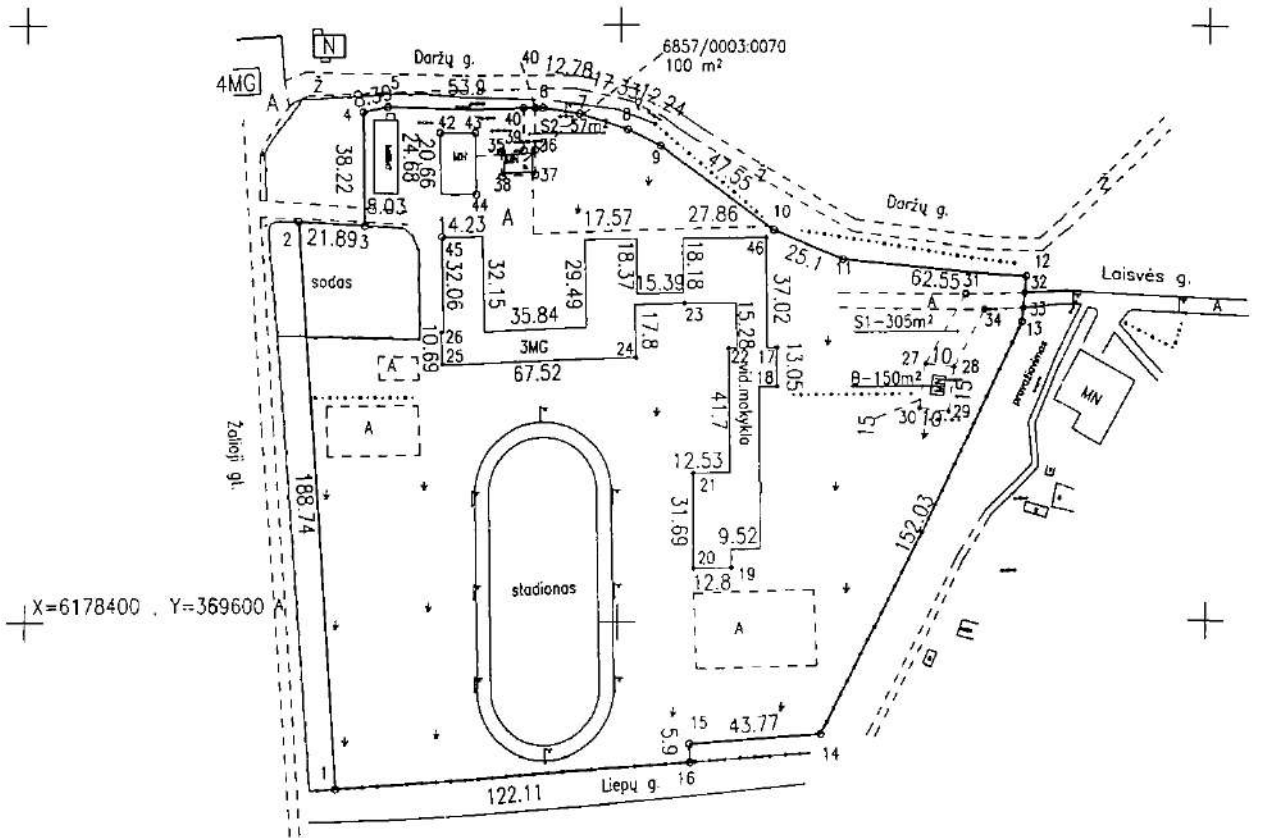
RIETAVO LAURYNŲ IVINSKIO GIMNAZIJA

DARŽŲ 1, RIETAVAS



ŽEMĖS SKLYPO PLANAS M 1:2000

Sklypo plotas – 40829m²

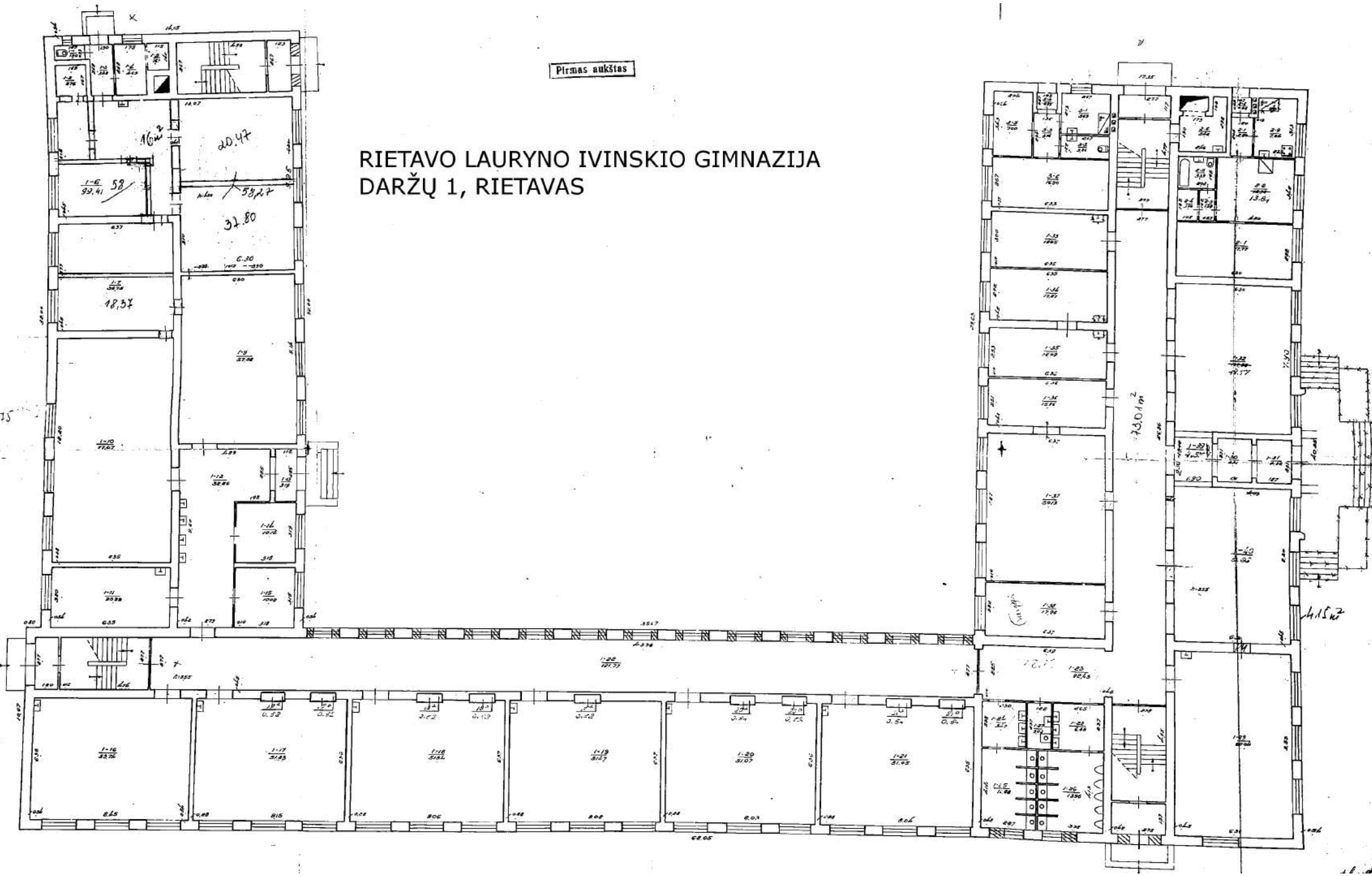


RIETAVO LAURYNŲ IVINSKIO GIMNAZIJA

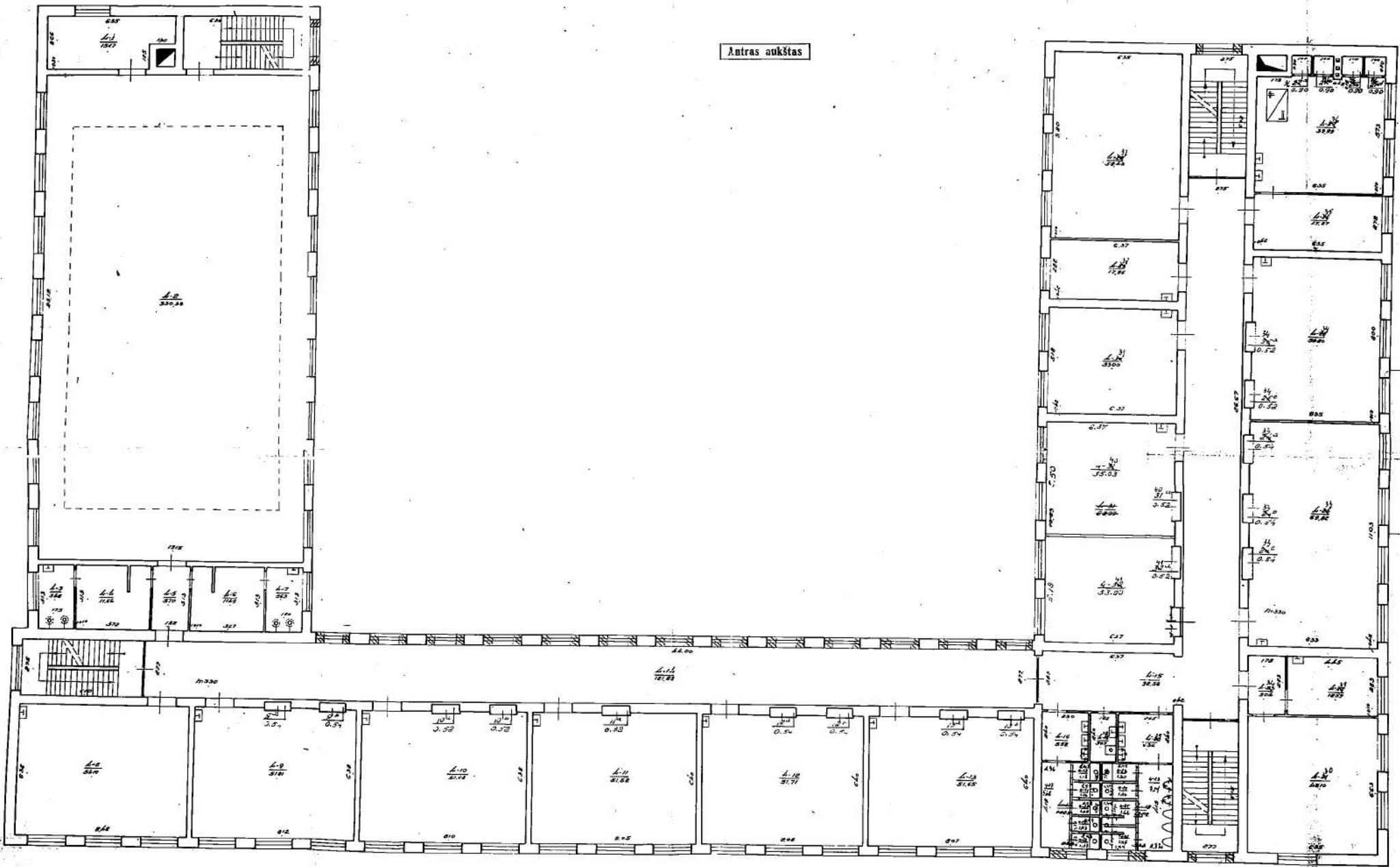
DARŽŲ 1, RIETAVAS

Pirmas aukštas

RIETAVO LAURYNŲ IVINSKIO GIMNAZIJA DARŽŲ 1, RIETAVAS



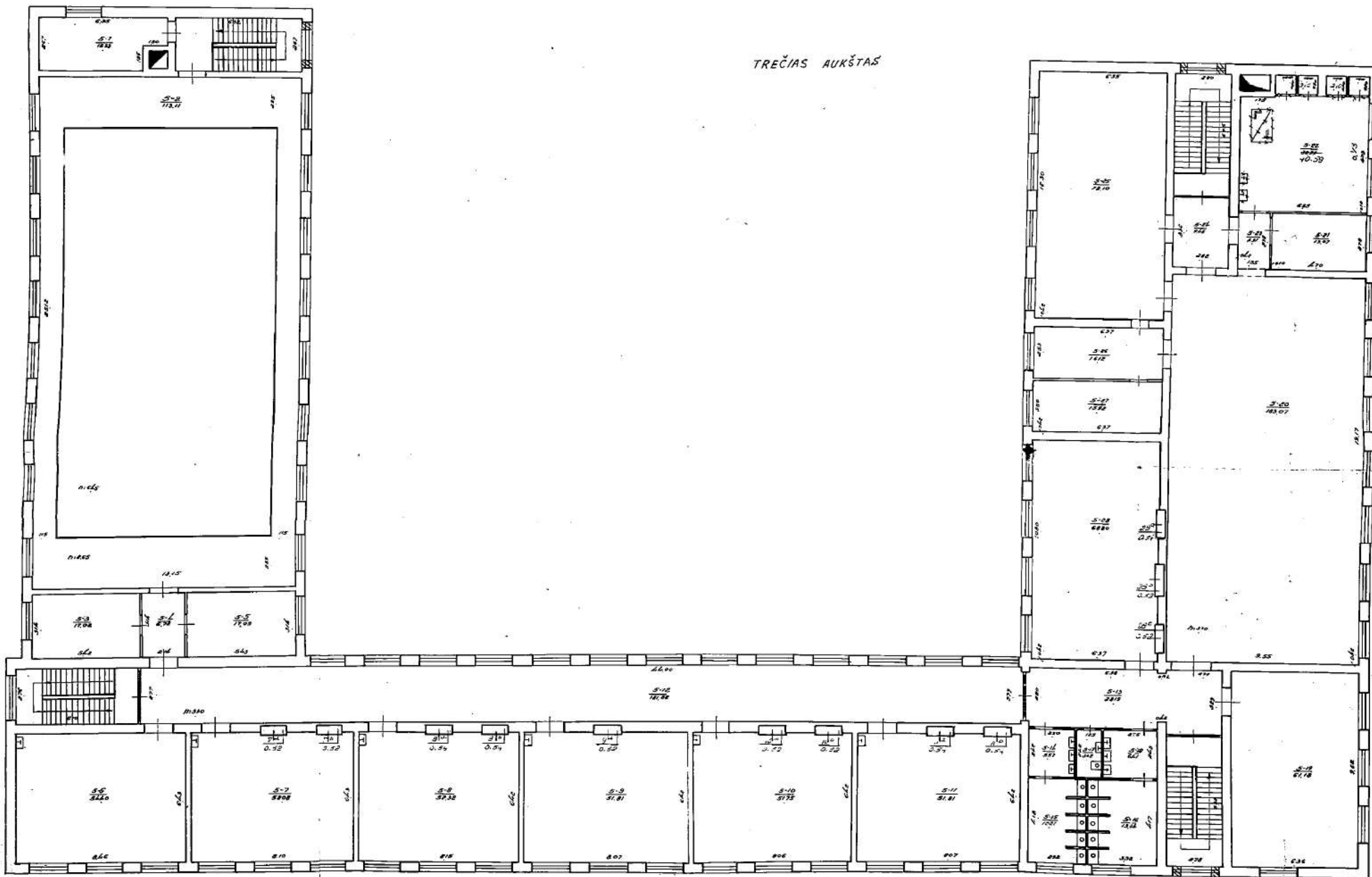
Antras aukštas



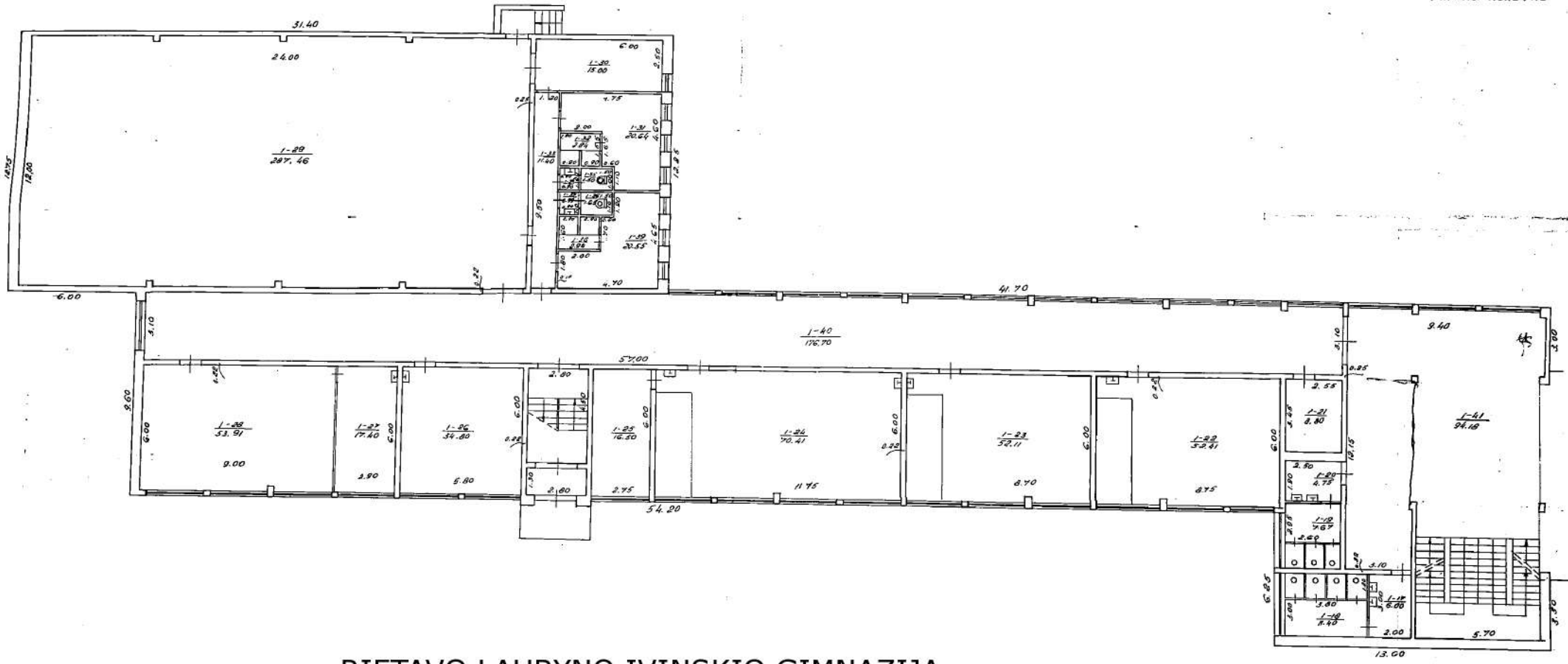
RIETAVO LAURYNŲ IVINSKIO GIMNAZIJA
DARŽŲ 1, RIETAVAS

LTSS
Kraštinės Inventorizacijos Techn. Biuras
Pamėlis 1998

TREČIAS AUKŠTAS

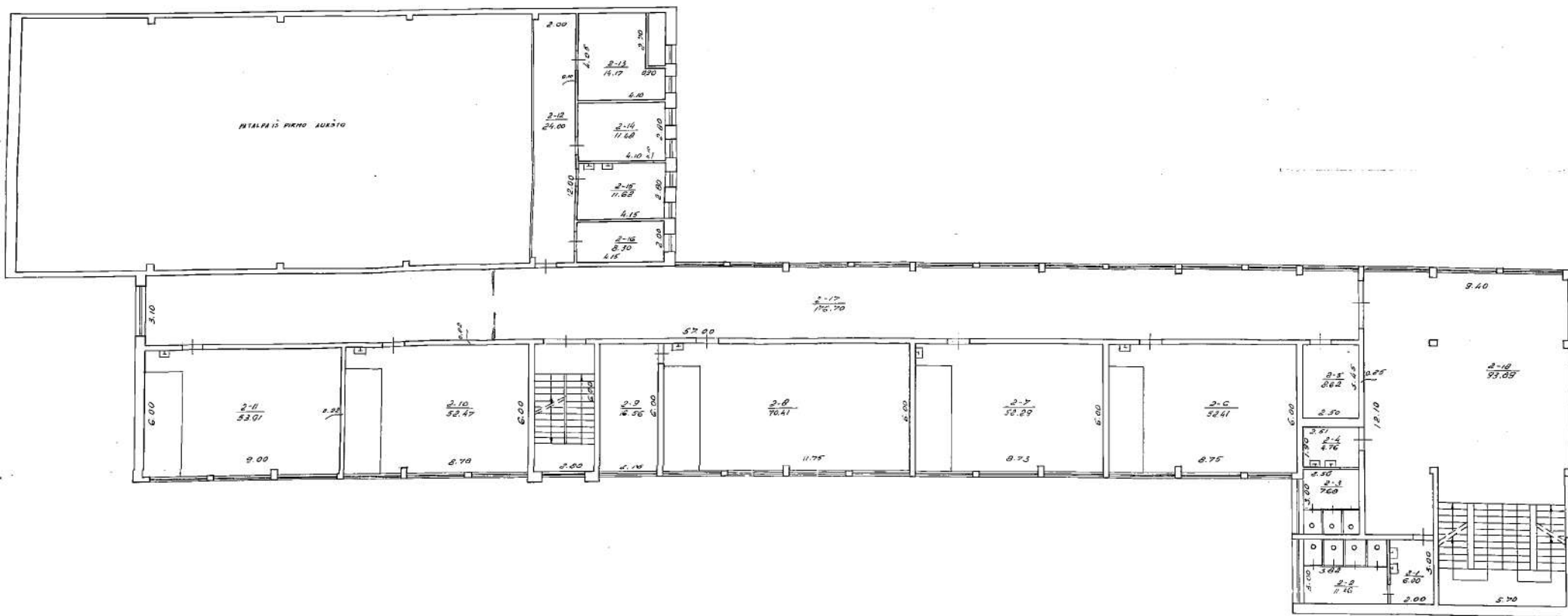


RIETAVO LAURYNŲ IVINSKIO GIMNAZIJA
DARŽŲ 1, RIETAVAS



RIETAVO LAURYNŲ IVINSKIO GIMNAZIJA
DARŽŲ 1, RIETAVAS

ANTRAS AUKŠTAS



RIETAVO LAURYNŲ IVINSKIO GIMNAZIJA
DARŽŲ 1, RIETAVAS

DARŽŲ
10/1
12/1



RIETAVO SAVIVALDYBĖS ADMINISTRACIJA

Biudžetinė įstaiga, Laisvės a. 3, 90316 Rietavas, tel. (8 448) 73 202, faks. (8 448) 73 202, el. p. savivaldybe@rietavas.lt
Duomenys kaupiami ir saugomi Juridinių asmenų registre, kodas 188747184

UAB „In Ace“

2023-09- Nr. R4-

DĖL PRITARIMO PROJEKTINIAMS PASIŪLYMAMS

Vadovaujantis statybos techniniu reglamentu STR 1.04.04:2017 „Statinio projektavimas, projekto ekspertizė“ pritariame parengtam „Mokslo paskirties pastato Daržų g. 1, Rietave, paprastojo remonto projektas“ projektiniams pasiūlymams.

Administracijos direktorius

Vytautas Dičiūnas

Edgaras Varkalys, tel. (8 448) 73 235, el. p. edgaras.varkalys@rietavas.lt

**UŽDAROSIOS AKCINĖS BENDROVĖS “IN ACE”
DIREKTORIUS**

**ĮSAKYMAS
DĖL PROJEKTO VADOVO SKYRIMO**

2023 m. rugsėjo 14 d. Nr.1

Nr. IA-V-230914

Skiriu **Marių Matuliukštį**, kvalif. atest. Nr. 33679, projekto “**Mokslo paskirties pastato Daržų g. 1, Rietave, paprastojo remonto projektas**” projekto vadovu.

Marius Matuliukštis tel. 8 636 01000 el. p. marius@inace.lt

Direktorius Marius Matuliukštis





**UŽDAROSIOS AKCINĖS BENDROVĖS “IN ACE”
DIREKTORIUS**

**ĮSAKYMAS
DĖL PROJEKTO DALIŲ VADOVŲ SKYRIMO**

2023 m. rugsėjo 14 d. Nr. 2

Nr. IA-V-2309141/2

Skiriu “Administracinės paskirties pastato J. Jablonskio g. 30, Anykščiai, paprastojo remonto
aprašas” projekto dalių vadovus.

Eil. Nr.	Projekto dalies ir darbų pavadinimas	Specialistas	Kvalif. Atestato Nr.
1	Bendroji dalis	Marius Matuliukštis	33679
2	Sklypo sutvarkymo	Marius Matuliukštis	31159
3	Architektūros	Jolanta Stefanovič	2232
4	Konstruktijų	Mindaugas Zabinas	37460
9	Elektrotechnikos	Grina Valatkienė	38077
10	Elektroninių ryšių (komunikacijų)	Egidijus Pakštas	39643
16	Pasirengimo statybai ir statybos darbų organizavimo	Marius Matuliukštis	31159
17	Statybos skaičiuojamosios kainos nustatymo	Jelena Michniova	38256

Direktorius Marius Matuliukštis



STATYBOS PRODUKCIJOS
SERTIFIKAVIMO CENTRAS

Valstybės įmonė Statybos produkcijos sertifikavimo centras, įmonės kodas 110068926, Linkmenų g. 28, LT-08217 Vilnius

KVALIFIKACIJOS ATESTATAS

Nr.33679

Marius Matuliukštis



Suteikta teisė eiti ypatingo statinio projekto vadovo ir ypatingo statinio projekto vykdymo priežiūros vadovo pareigas.

Statiniai: gyvenamieji ir negyvenamieji pastatai; inžineriniai tinklai: vandentiekio ir nuotekų šalinimo; kitos paskirties inžineriniai statiniai: atsinaujinančių išteklių energiją naudojančios energijos gamybos statiniai.

Direktorius



Robertas Encius

11519

Išduotas 2014 m. lapkričio 21 d.

Pirmą kartą išduotas 2014 m. lapkričio 21 d.

Kvalifikacijos atestatų registras skelbiamas www.spsc.lt

STATYBOS PRODUKCIJOS
SERTIFIKAVIMO CENTRASValstybės įmonė, kodas 110068926 • Linkmenų g. 28, LT-08217 Vilnius • Tel.:2728077, faks.:2728075
El.p.: centras@spsc.lt , http://www.spsc.lt

Išrašas iš statybos specialistų kvalifikacijos atestatų ir teisės pripažinimo dokumentų registro

SPECIALISTAS

Vardas, pavardė Marius Matuliukštis

TEISĖS DOKUMENTAS

Tipas Kvalifikacijos atestatas**Numeris** 33679**Pirmą kartą išduotas** 2014-11-21

SUTEIKTA TEISĖ

**Nuo 2014-11-21 iki
2018-08-03**

Suteikta teisė eiti ypatingo statinio projekto vadovo ir ypatingo statinio projekto vykdymo priežiūros vadovo pareigas.

Statiniai: gyvenamieji ir negyvenamieji pastatai; inžineriniai tinklai: vandentiekio ir nuotekų šalinimo; kitos paskirties inžineriniai statiniai: atsinaujinančių išteklių energiją naudojančios energijos gamybos statiniai.

Nuo 2018-08-03

Suteikta teisė eiti ypatingojo statinio projekto vadovo ir ypatingojo statinio projekto vykdymo priežiūros vadovo pareigas.

Statiniai: gyvenamieji ir negyvenamieji pastatai, inžineriniai tinklai (vandentiekio ir nuotekų šalinimo), kitos paskirties inžineriniai statiniai (atsinaujinančių išteklių energiją naudojančios energijos gamybos statiniai), taip pat minėti statiniai, esantys kultūros paveldo objekto teritorijoje, jo apsaugos zonoje, kultūros paveldo vietovėje.

Išrašas atspausdintas:

Išrašą atspausdino:

.....
(vardas, pavardė, parašas)

Duomenys atnaujinti: 2019-06-13. Paieškos data: 2019-06-17.

STATYBOS PRODUKCIJOS
SERTIFIKAVIMO CENTRASValstybės įmonė, kodas 110068926 • Linkmenų g. 28, LT-08217 Vilnius • Tel.:2728077, faks.:2728075
El.p.: centras@spsc.lt , http://www.spsc.lt

Išrašas iš statybos specialistų kvalifikacijos atestatų ir teisės pripažinimo dokumentų registro

SPECIALISTAS

Vardas, pavardė Marius Matuliukštis

TEISĖS DOKUMENTAS

Tipas Kvalifikacijos atestatas

Numeris 31159

Pirmą kartą išduotas 2013-05-10

SUTEIKTA TEISĖ

Nuo 2013-05-10 iki 2018-07-11 Suteikta teisė eiti ypatingo statinio projekto dalies vadovo ir ypatingo statinio projekto dalies vykdymo priežiūros vadovo pareigas.
Statiniai: gyvenamieji ir negyvenamieji pastatai; inžineriniai tinklai: vandentiekio, nuotekų šalinimo, kiti inžineriniai tinklai; kitos paskirties statiniai. Projekto dalys: sklypo sutvarkymo (sklypo plano), vandentiekio ir nuotekų šalinimo, statybos skaičiuojamosios kainos nustatymo.

Nuo 2018-07-11 Suteikta teisė eiti ypatingojo statinio projekto dalies vadovo ir ypatingojo statinio projekto dalies vykdymo priežiūros vadovo pareigas.
Statiniai: gyvenamieji ir negyvenamieji pastatai, inžineriniai tinklai (vandentiekio, nuotekų šalinimo, kiti inžineriniai tinklai), kitos paskirties inžineriniai statiniai, taip pat minėti statiniai, esantys kultūros paveldo objekto teritorijoje, jo apsaugos zonoje, kultūros paveldo vietovėje. Projekto dalys: sklypo sutvarkymo (sklypo plano), vandentiekio ir nuotekų šalinimo, statybos skaičiuojamosios kainos nustatymo.

KVALIFIKACIJOS TOBULINIMAS

2018-08-10 Pateikti kvalifikacijos tobulinimą įrodantys dokumentai pripažinti tinkamais.

Išrašas atspausdintas:

Išrašą atspausdino:

.....
(vardas, pavardė, parašas)

Duomenys atnaujinti: 2020-10-06. Paieškos data: 2020-10-06.

Architekto

KVALIFIKACIJOS A T E S T A T A S

LIETUVOS ARCHITEKTŲ RŪMAI

Nr. A 2232

Jolanta Stefanovič

**Statinio projekto, statinio projekto vykdymo priežiūros,
statinio projekto architektūrinės dalies,
statinio projekto architektūrinės dalies vykdymo priežiūros,
statinio projekto sklypo plano (sklypo sutvarkymo) dalies,
statinio projekto sklypo plano (sklypo sutvarkymo) dalies vykdymo priežiūros
vadovė**

Statinių rūšys: pastatai ir inžineriniai statiniai
Statinių kategorija: ypatingieji ir neypatingieji statiniai

L.e.p. Lietuvos architektų rūmų pirmininkas



Tauras Paulauskas

Architektų profesinio atestavimo komisijos

2020 m. rugsėjo mėn. 14 d. posėdžio protokolas Nr. 169

2022 m. spalio mėn. 5 d. posėdžio protokolas Nr. 195



STATYBOS PRODUKCIJOS
SERTIFIKAVIMO CENTRAS

Valstybės įmonė Statybos produkcijos sertifikavimo centras, įmonės kodas 110068926, Linkmenų g. 28, LT-08217 Vilnius

KVALIFIKACIJOS ATESTATAS

Nr.37460

Mindaugas Zabinas



Suteikta teisė eiti ypatingojo statinio projekto dalies vadovo ir ypatingojo statinio projekto dalies vykdymo priežiūros vadovo pareigas.

Statiniai: gyvenamieji ir negyvenamieji pastatai, inžineriniai tinklai, hidrotechnikos statiniai, kiti inžineriniai statiniai.

Projekto dalis: konstrukcijų.

Direktorius



Robertas Encius

18572

Išduotas 2017 m. liepos 5 d.
Pirmą kartą išduotas 2017 m. liepos 5 d.

Kvalifikacijos atestatų registras skelbiamas www.spsc.lt



STATYBOS PRODUKCIJOS
SERTIFIKAVIMO CENTRAS

Valstybės įmonė Statybos produkcijos sertifikavimo centras, įmonės kodas 110068926, Linkmenų g. 28, LT-08217 Vilnius

KVALIFIKACIJOS ATESTATAS

Nr.20145

Gražina Valatkienė

Suteikta teisė eiti ypatingojo statinio projekto dalies vadovės ir ypatingojo statinio projekto dalies vykdymo priežiūros vadovės pareigas.

Statiniai: gyvenamieji ir negyvenamieji pastatai, taip pat minėti statiniai, esantys kultūros paveldo objekto teritorijoje, jo apsaugos zonoje, kultūros paveldo vietovėje.
Projekto dalis: elektrotechnikos (iki 10 kV įtampos).



Direktorius

Valdemaras Gauronskis

19937

Išduotas 2018 m. kovo 26 d.

Pirmą kartą išduotas 2007 m. lapkričio 20 d.

Kvalifikacijos atestatų registras skelbiamas www.spsc.lt



STATYBOS PRODUKCIJOS
SERTIFIKAVIMO CENTRAS

Valstybės įmonė Statybos produkcijos sertifikavimo centras, įmonės kodas 110068926, Linkmenų g. 28, LT-08217 Vilnius

KVALIFIKACIJOS ATESTATAS

Nr.31513

Marius Matuliukštis

A.k. 38603091220

Suteikta teisė eiti ypatingo statinio projekto dalies vadovo ir ypatingo statinio projekto dalies vykdymo priežiūros vadovo pareigas.

Statiniai: gyvenamieji ir negyvenamieji pastatai, inžineriniai tinklai, kiti statiniai.
Projekto dalis: pasirengimo statybai ir statybos darbų organizavimo.

Direktorius



Robertas Encius

06998

Išduotas 2013 m. liepos 5 d.

Pirmą kartą išduotas 2013 m. liepos 5 d.

Kvalifikacijos atestatų registras skelbiamas www.spsc.lt



Viešoji įstaiga • kodas 305997589 • Linkmenų g. 28-1, LT-08217 Vilnius
tel. (8 5) 275 7927 • el. p. agentura@ssva.lt • www.ssva.lt

Išrašas iš statybos specialistų kvalifikacijos atestatų ir teisės pripažinimo dokumentų registro**SPECIALISTAS**

Vardas, pavardė: **Jelena Michniova**

TEISĖS DOKUMENTAS

Numeris:	38256	Ar galioja:	TAIP
Pirmą kartą išduotas:	2018-04-26		
Dokumento tipas:	Kvalifikacijos atestatas		

SUTEIKTA TEISĖ

Nuo 2018-04-26	Suteikta teisė eiti ypatingojo statinio projekto dalies vadovės ir ypatingojo statinio projekto dalies vykdymo priežiūros vadovės pareigas. Statiniai: gyvenamieji ir negyvenamieji pastatai, susisiekimo komunikacijos, inžineriniai tinklai, kiti inžineriniai statiniai. Projekto dalis: statybos skaičiuojamosios kainos nustatymo.
----------------	--

KVALIFIKACIJOS TOBULINIMAS / TPD PATVIRTINIMAS

2023-06-20	Pateikti kvalifikacijos tobulinimą įrodantys dokumentai pripažinti tinkamais.
------------	---

Duomenys atnaujinti: 2023-07-27. Paieškos data: 2023-07-27.

Išrašas atspausdintas:

Išrašą atspausdino:

(vardas, pavardė, parašas)

Draudikas ADB „Compensa Vienna Insurance Group“, Ukmergės g. 280, LT-06115 Vilnius, Tel. 19111
Apie įvykį praneškite telefonu 19111, skambinant iš užsienio +370 5 249 1911
Įmonės kodas 304080146, PVM mokėtojo kodas LT100009653718, registruota VI Registru centras juridinių asmenų registre 2015-08-11
SEB BANKAS, AB, banko kodas 70440, a.s. Nr. LT237044060001247492, SWEDBANK, AB, banko kodas 73000, a.s. Nr. LT107300010000024999, LUMINOR BANK, AB, banko kodas 40100, a.s. Nr. LT732140030000013077

KAUNO R. SAV. 2022-11-24	Liudijimo tipas / Type of policy: Naujas / New Sutarties tipas / Type of agreement: Fiksuoto periodo / Fixed term								
DRAUDIMO LAIKOTARPIS / Period of insurance:	NUO / From: 2023-02-14 00:00 IKI / To: 2024-02-13 24:00								
DRAUDIMO GRUPĖ / Insurance group:	Bendrosios civilinės atsakomybės draudimas								
DRAUDIMO RŪŠIS / Insurance type:	Statinio projektuotojo civilinės atsakomybės privalomasis draudimas								
DRAUDIMO Taisyklės / Insurance rules:	Apdrausta pagal Statinio projektuotojo civilinės atsakomybės privalomojo draudimo taisyklės (patvirtintos Lietuvos Banko valdybos 2012-10-23 nutarimu Nr. 03-255, paskelbtos leidinyje Valstybės žinios, 2012-11-06, publikacijos Nr. 128-6459, įsigaliojusios nuo 2012-11-07), su vėlesniais pakeitimais. Taisyklės skelbiamos https://www.compensa.lt/bendroji-civiline-atsakomybe/#dokumentai .								
DRAUDĖJAS / Policyholder:	IN ACE, UAB								
ĮMONĖS KODAS / Enterprise code:	300935637								
PVM MOKĖTOJO KODAS / VAT registration No:									
ADRESAS / Address:	Saulėtekio al. 15-1, LT-10224, Vilnius, Lietuva								
DRAUDIMO OBJEKTAI / Object of Insurance:	Draudėjo turiniai interesai, susiję su Draudėjo civiline atsakomybe už žalą padarytą tretiesiems asmenims dėl netinkamai suprojektuoto statinio, kurio projektai ar jų dalys: 1) buvo perduoti užsakovams draudimo sutarties galiojimo laikotarpiu; 2) ir kurių projektavimo darbų rangos sutartys buvo pasirašytos po statinio projektuotojo civilinės atsakomybės privalomojo draudimo sutarties įsigaliojimo dienos.								
DRAUDIMO GALIOJIMO TERITORIJA / Territory of Insurance:	Lietuvos Respublika								
DRAUDIMO SUMOS / Sum Insured:									
Vienam draudžiamajam įvykiui / Any one insured event:	290 000,00 EUR								
Visam Draudimo sutarties galiojimo laikotarpiui / Aggregate Limit:	290 000,00 EUR								
Besalyginė išskaita kiekvienam draudžiamajam įvykiui / Unconditional deductible amount for each and every claim:	2 900,00 EUR								
VISA DRAUDIMO ĮMOKA / Total insurance premium:	1 590,00 EUR								
Draudimo liudijimas turi visus privalomus PVM sąskaitai-faktūrai rekvizitus ir yra laikomas PVM sąskaita-faktūra / The insurance policy has all the details of the VAT invoice and is treated as the VAT invoice. Draudimo įmokos PVM neapmokestinamos (LR PVM įst. 27 str.) / Insurance premiums are not charged with VAT tax (LR VAT law 27 clause).									
MOKĖJIMO TERMINAI / Terms of payment:									
SUMOS / Sums:	<table border="1"> <tr> <td>2023-02-14</td> <td>2023-05-14</td> <td>2023-08-14</td> <td>2023-11-14</td> </tr> <tr> <td>397,50 EUR</td> <td>397,50 EUR</td> <td>397,50 EUR</td> <td>397,50 EUR</td> </tr> </table>	2023-02-14	2023-05-14	2023-08-14	2023-11-14	397,50 EUR	397,50 EUR	397,50 EUR	397,50 EUR
2023-02-14	2023-05-14	2023-08-14	2023-11-14						
397,50 EUR	397,50 EUR	397,50 EUR	397,50 EUR						
PAPILDOMOS SĄLYGOS / Additional provisions: Bet kokie šiame dokumente esantys taisymai yra niekiniai ir negalioja / Any corrections in this document are null and void.									

DRAUDIKAS / INSURER

Draudikas neužtikrins draudimo apsaugos, nemokės draudimo išmokų, neteiks kitų paslaugų, jei tai prieštarauja bet kokioms tarptautinėms sankcijoms (finansinėms, ekonominėms, prekybos ir kt.), pagal Jungtinių Tautų, Europos Sąjungos, Jungtinių Amerikos Valstijų, Jungtinės Karalystės, Lietuvos Respublikos (jei tai neprieštarauja nacionaliniams įstatymams) įgaliotų institucijų teisės aktus ir sprendimus.

ADB „Compensa Vienna Insurance Group“
Pardavimų departamento vadovas
DAINIUS BALTINAS



Draudimo sutartis sudaryta tarpininkaujant /
The insurance contract is concluded through:
KRISTINA ČYVIENĖ, tel. 867472157, el. p. kristina.cyviene@compensa.lt



DRAUDĖJAS / POLICYHOLDER

Pasirašydamas ir/ar sumokėdamas (-a) draudimo įmoką ar pirmąją jos dalį (kai įmoka mokama dalimis) patvirtina, kad draudėjas:
• prieš sudarant draudimo sutartį su draudimo sutarties sąlygomis bei taisyklėmis buvo supažindintas, jų turinys jam aiškus, jų kopija gavo ir joms pritaria,
• susipažino su Privatumo politika dėl asmens duomenų tvarkymo <https://www.compensa.lt/privatumo-politika-privatiems>,
• visa draudimo liudijime, jo prieduose bei prašyme sudaryti draudimo sutartį (jei jis pildomas) nurodyta informacija yra teisinga ir tiksliai,
• sutinka sudaryti draudimo sutartį nurodytomis sąlygomis,
• atsisakė nustatyti poreikius kitiems draudimo produktams.

IN ACE, UAB, įmonės kodas: 300935637

Draudėjo (jo atstovo) Vardas, Pavardė, parašas (draudimo sutartį sudarant elektroninių ryšių priemonėmis, ji galioja be Draudėjo parašo)

1. Draudikas ir draudėjas susitaria, kad Statinio projektuotojo civilinės atsakomybės privalomojo draudimo taisyklių 11 punkte numatytas šalių nustatytas laikotarpis yra 5 metai.
2. Draudėjas pasirašydamas arba apmokėdamas draudimo sutartį, aiškiai ir vienareikšmiškai pareiškia, kad jam nėra pareikšti jokie reikalavimai ir/ar pretenzijos dėl vykdomos veiklos, taip pat draudėjui nėra žinomos jokios aplinkybės dėl kurių gali būti pareikšti tokie reikalavimai ir / ar pretenzijos dėl vykdomos veiklos. Šio pareiškimo atitikimas tikrovei yra esminė sąlyga, kuriai esant draudikas sutinka sudaryti šią draudimo sutartį. Paaiškėjus, kad šis pareiškimas neatitinka tikrovei, tai yra laikoma esminiu draudimo sutarties sąlygų pažeidimu, kuriam esant draudikui neatsiranda jokia piniginė prievolė, įskaitant prievolę mokėti draudimo išmoką.
3. Pagal šią draudimo sutartį bei Statinio projektuotojo civilinės atsakomybės privalomojo draudimo taisyklių, patvirtintų 2012 m. spalio 23 d. nr. O3-225, 30 punktą, rizikos padidėjimu laikomi projektavimo darbai susiję su Tiltų ir/ar tunelių projektavimu; Branduolinių ir atominių statinių projektavimu; Oro uostų projektavimu; Uostų, upių, užtvankų ir priplaukų projektavimu; Chemijos ir /ar naftos gamyklų projektavimu; Kasyklų, požeminių ar povandeninių darbų projektavimu.
4. Šiuo draudimo liudijimu taip pat apdraudžiama Statinio projektuotojo civilinė atsakomybė dėl statinio projekto vykdymo priežiūros paslaugų. Už šios draudimo sutarties sudarymą draudimo produktų platintojas/Draudiko darbuotojas iš Draudiko gaus komisinį atlygį, kuris yra sudedamoji draudimo įmokos dalis.

DRAUDIKAS / INSURER

Draudikas neužtikrins draudimo apsaugos, nemokės draudimo išmokų, neteiks kitų paslaugų, jei tai prieštarauja bet kokioms tarptautinėms sankcijoms (finansinėms, ekonominėms, prekybos ir kt.), pagal Jungtinių Tautų, Europos Sąjungos, Jungtinių Amerikos Valstijų, Jungtinės Karalystės, Lietuvos Respublikos (jei tai neprieštarauja nacionaliniams įstatymams) įgaliotų institucijų teisės aktus ir sprendimus.

ADB „Compensa Vienna Insurance Group“

Pardavimų departamento vadovas

DAINIUS BALVINAS



Draudimo sutartis sudaryta tarpininkaujant /

The insurance contract is concluded through:

KRISTINA ČYVIENĖ, tel. 867472157, el. p. kristina.cyviene@compensa.lt

Draudiko atstovo Vardas Pavardė, spaudas bei parašas / Name, surname, stamp and signature of the representative of the representative**DRAUDĖJAS / POLICYHOLDER**

Pasirašydamas ir/ar sumokėdamas (-a) draudimo įmoką ar pirmąją jos dalį (kai įmoka mokama dalimis) patvirtina, kad draudėjas:

- prieš sudarant draudimo sutartį su draudimo sutarties sąlygomis bei taisyklėmis buvo supažindintas, jų turinys jam aiškus, jų kopija gavo ir joms pritaria,
- susipažino su Privatumo politika dėl asmens duomenų tvarkymo <https://www.compensa.lt/privatumo-politika-privatiems>,
- visa draudimo liudijime, jo prieduose bei prašyme sudaryti draudimo sutartį (jei jis pildomas) nurodyta informacija yra teisinga ir tiksliai,
- sutinka sudaryti draudimo sutartį nurodytomis sąlygomis,
- atsisakė nustatyti poreikius kitiems draudimo produktams.

IN ACE, UAB, įmonės kodas: 300935637Draudėjo (jo atstovo) Vardas, Pavardė, parašas (draudimo sutartį sudarant elektroninių ryšių priemonėmis, ji galioja be Draudėjo parašo)