


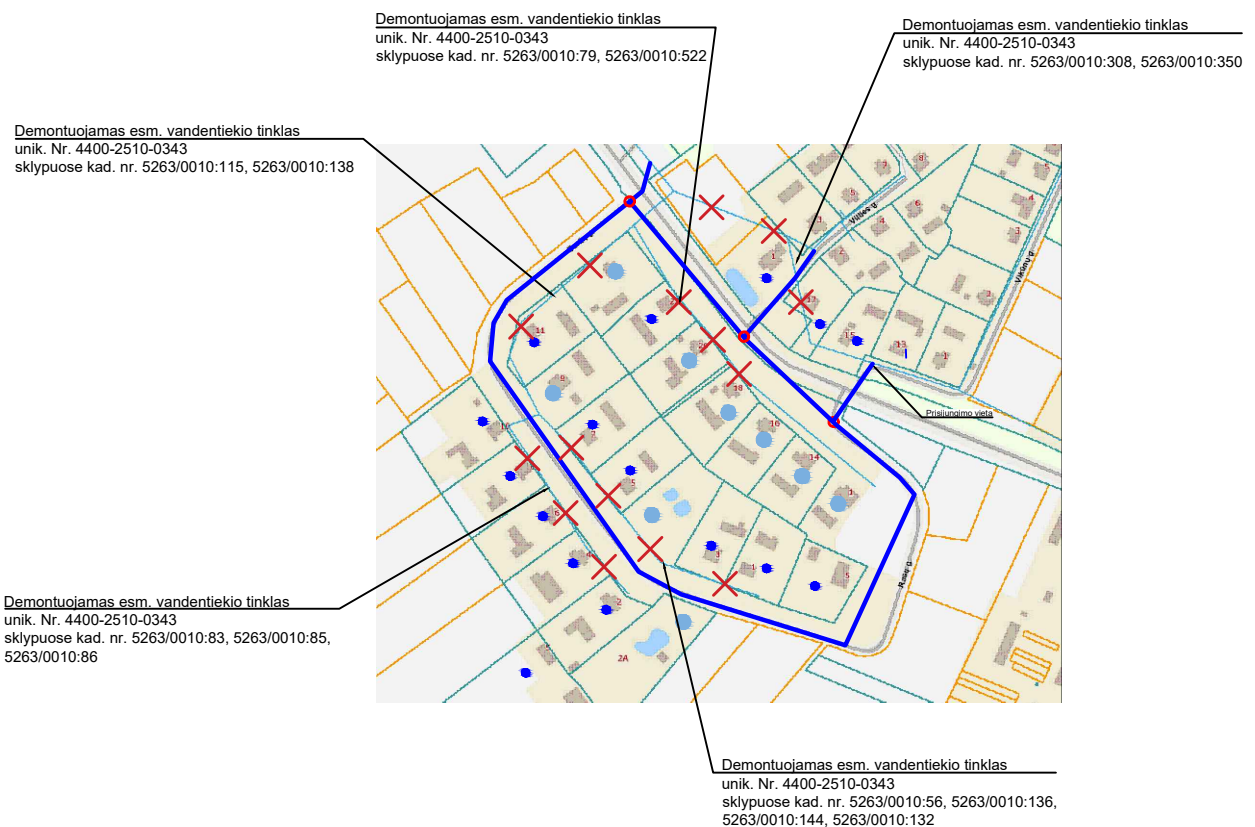


Vandentiekio tinklų Beržų g., Rasų g., Panevėžiuko k., Babtų sen., Kauno r. sav. rekonstrukcija ir plėtra (**preliminari schema**)

SUTARTINIAI ŽYMĖJIMAI		
Eil. Nr.	Žymuo	Aprašymas
1.		Sklypo ribos
2.		Esami abonentai
3.		Rekonstr./projekt. V tinklas
4.		Numatomi šuliniai (gavertini šuliniai žemiausiose ir aukščiausiose trasos vietose, vadovautis STR reikalavimais)



Pastabos:

1. Techninio darbo projekto rengimo metu atlikti inžinerinius tyrinėjimus (topo grafinę nuotrauką). Tiksliai nustatyti pasijungimo vietas prie esamų tinklų;
2. Ši schema yra tik informacinio pobūdžio. Rangovas privalo įsivertinti visas rizikas (vamzdynų ilgius, diametrus, jų gylius, darbų technologiją ir kt.) teikdamas pasiūlymą;
3. Rangovas turi suprojektuoti ir pastatyti/rekonstruoti esamą vandentiekio trasą (unik. Nr. 4400-2510-0343), šulinius gatvių sankirtose, sklendes srautui reguliuoti (2-3 vnt. viename šulinyje), nuorinimo sklendes, išleidimo sklendes, žemiausiose vamzdyno vietose suprojektuoti/įrengti išleidimo čiaupą vamzdynui ištuštinti, aukščiausiose tiekiamojo vamzdyno taškuose įrengti orlaidžius. Suprojektuoti naujus įvadus su uždarymo įtaisais prie sklypų ribų. Perjungti esamus vartotojus ir suprojektuoti uždarymo įtaisus prie sklypų ribų. Įvado vietą derinti su sklypo savininku (-ais) ar bendrasavininku (-ais) (jeigu jie yra) raštiškai. Dėl naujų/esamų abonementų skaičiaus patikrinimo kreiptis į UAB "Giraitės vandenys";
4. Demontuoti/užaklinti atjungtus vandentiekio tinklus, šulinius, armatūras;
5. Projektas turi atitikti projekto patikrinimo dieną galiojančių teisės aktų reikalavimus;
6. Vadovautis projektavimo užduotimi;
7. Projektuojant tinklus privačioje ir/ar valstybinėje žemėje suformuoti ir įregistruoti tinklų servitutus, servituto naudotojas UAB „Giraitės vandenys“. Projekto sprendiniai neturi pažeisti trečiųjų šalių interesų. Tuo atveju, jei projekto sprendiniai gali įtakoti ar įtakojami trečiųjų asmenų interesus, gauti visus būtinus suinteresuotų asmenų sutikimus tokiems sprendimams įgyvendinti;
8. Vadovaujantis Lietuvos Respublikos specialiųjų žemės naudojimo sąlygų įstatymo 8 straipsniu, įregistruoti VĮ Registrų centre naujai nustatytas ir (ar) pasikeitusias (panaikintas) specialiąsias žemės naudojimo sąlygas;
9. Įsivertinti esamo šulinio diametrą dėl armatūros Dobilų ir Didžioji gatvių sankirtoje.