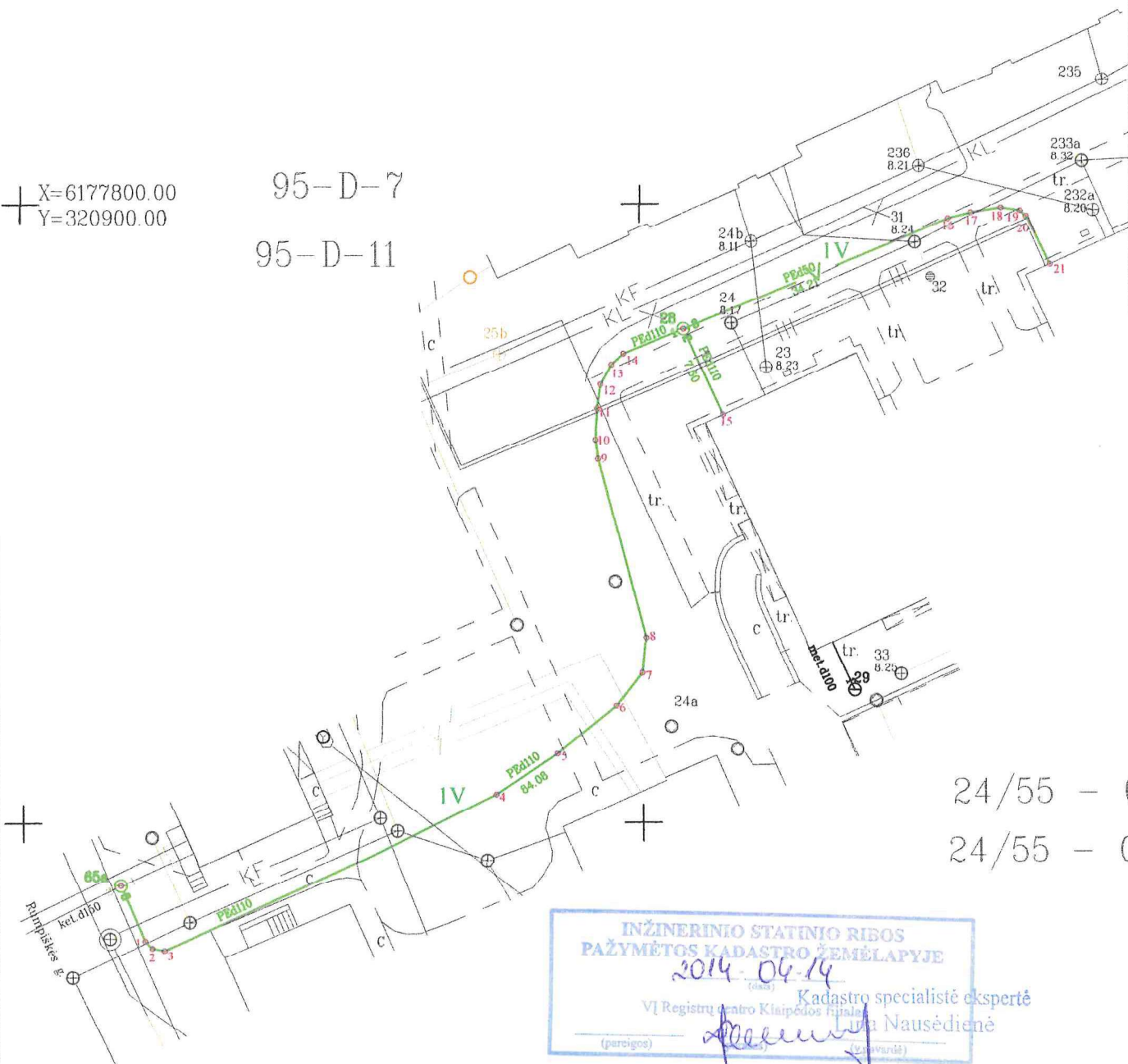


# STATINIŲ IŠDĖSTYMO PLANAS

X=6177800.00  
Y=320900.00

95-D-7

95-D-11



24/55 - 0  
24/55 - 0

INŽINERINIO STATINIŲ RIBOS  
PAŽYMĖTOS KADASTRO ŽEMĖLAPYJE  
2014-04-14  
Kadastro specialistė ekspertė  
VĮ Registrų centro Klaipėdos filialas  
Lina Nausėdienė  
(pareigos) (pavardė)

Sklypo ribų pažymėjimui panaudotas kadastriniu matavimų būdu išmatuoto sklypo Kad. Nr. 2101/0005:275 planas.

<b>GEORAMAS</b>			Tilžės g.22, Klaipėda Tel. 860070194, 860117363 e-mail: uabgeoramas@gmail.com http://georamas.lt/
Kvalifikacijos pažymėjimo Nr. 2M-M-1939			
Pareigos	V., pavardė	Parašas	Data
Direktorius	Darius Butvydas	<i>[Signature]</i>	2014.01.24
Matininkė	Asta Plonienė	<i>[Signature]</i>	
STATINIŲ IŠDĖSTYMO PLANAS		M1:500	A.V.
Klaipėdos m. sav. Klaipėdos m. Rumpiškės g.29			
Sudarytas pagal 2014 01 24 kadastrinių matavimų duomenis		Pastato pažymėjimas plane: 1V	

# TRASOS IŠDĖSTYMO PLANAS M1: 500

Objekto pavadinimas	Vandentiekio tinklai
Gatvė	Rumpiškės g.29
Kaimas (miestelis)	
Miestas	Klaipėda
Savivaldybė	Klaipėdos m.

## KOORDINAČIŲ ŽINIARAŠTIS

Koordinačių sistema: LKS94		
taško Nr.	X	Y
65a	6177744,97	320907,85
1	6177740,50	320909,80
2	6177739,92	320910,38
3	6177739,72	320911,34
4	6177752,29	320938,18
5	6177755,59	320943,14
6	6177759,43	320947,92
7	6177762,06	320950,04
8	6177764,91	320950,33
9	6177779,40	320946,55
10	6177780,96	320946,36
11	6177783,49	320946,44
12	6177785,42	320946,74
13	6177787,02	320947,62
14	6177787,91	320948,60
28	6177789,90	320953,47
15	6177782,99	320956,65
16	6177798,79	320975,00
17	6177799,27	320976,83
18	6177799,66	320979,28
19	6177799,41	320980,82
20	6177798,97	320981,31
21	6177795,10	320983,23

Žiniaraštį sudarė:

Matininkė

(vykdytojo pareigos)

A.V.



(parašas)

Asta Plonienė

(vardas ir pavardė)

## VANDENTIEKIO TINKLŲ AR NUOTEKŲ ŠALINIMO TINKLŲ IR JŲ DALIŲ KADASTRO DUOMENYS

**Adresas** Klaipėdos m. sav., Klaipėdos m., Rumpiškės g. 29

**Matavimų data** 2014.01.24

<b>Žymėjimas plane</b>	1V	<b>Bendras ilgis, m</b>	125,89
<b>Paskirtis</b>	Vandentiekio tinklų	<b>Baigtumas, %</b>	100
<b>Pavadinimas</b>	Vandentiekio tinklai		
<b>Aprašymas</b>			
<b>Reikšmė</b>	įvadinė	<b>Statinio kategorija</b>	II grupės nesudėtingas
<b>Būdas</b>			
<b>Rūšis</b>			
<b>Statybos metai</b>	2006 - 2014		
<b>Rekonstrukcijos metai</b>			
<b>Unikalus Nr.</b>	440022295430		


<b>Dalys</b>	<b>Žymėjimas plane</b>	1V (65a-15)	<b>Ilgis, m</b>	91,68
	<b>Pavadinimas</b>	Vandentiekio tinklai	<b>Plotis (skersmuo), mm</b>	110
	<b>Statybos metai</b>	2006 - 2014	<b>Plotas, m<sup>2</sup></b>	
	<b>Rekonstrukcijos metai</b>		<b>Kiekis, vnt.</b>	
	<b>Medžiaga</b>	Plastikas	<b>Tūris, m<sup>3</sup></b>	
	<b>Markė, tipas</b>		<b>Gylis, m</b>	2
			<b>Altitudė, m</b>	

<b>Dalys</b>	<b>Žymėjimas plane</b>	1V (28-21)	<b>Ilgis, m</b>	34,21
	<b>Pavadinimas</b>	Vandentiekio tinklai	<b>Plotis (skersmuo), mm</b>	50
	<b>Statybos metai</b>	2006 - 2014	<b>Plotas, m<sup>2</sup></b>	
	<b>Rekonstrukcijos metai</b>		<b>Kiekis, vnt.</b>	
	<b>Medžiaga</b>	Plastikas	<b>Tūris, m<sup>3</sup></b>	
	<b>Markė, tipas</b>		<b>Gylis, m</b>	2
			<b>Altitudė, m</b>	

<b>Dalys</b>	<b>Žymėjimas plane</b>	65a	<b>Ilgis, m</b>	
	<b>Pavadinimas</b>	Šulinys	<b>Plotis (skersmuo), mm</b>	1500
	<b>Statybos metai</b>	2006 - 2014	<b>Plotas, m<sup>2</sup></b>	
	<b>Rekonstrukcijos metai</b>		<b>Kiekis, vnt.</b>	1
	<b>Medžiaga</b>	Gelžbetonis	<b>Tūris, m<sup>3</sup></b>	
	<b>Markė, tipas</b>		<b>Gylis, m</b>	2,11
			<b>Altitudė, m</b>	

<b>Dalys</b>	<b>Žymėjimas plane</b>	28	<b>Ilgis, m</b>	
	<b>Pavadinimas</b>	Šulinys	<b>Plotis (skersmuo), mm</b>	1500
	<b>Statybos metai</b>	2006 - 2014	<b>Plotas, m<sup>2</sup></b>	
	<b>Rekonstrukcijos metai</b>		<b>Kiekis, vnt.</b>	1
	<b>Medžiaga</b>	Gelžbetonis	<b>Tūris, m<sup>3</sup></b>	
	<b>Markė, tipas</b>		<b>Gylis, m</b>	1,62
			<b>Altitudė, m</b>	

**Parengė** Matininkė Asta Plonienė




A.V.

## VANDENTIEKIO TINKLŲ AR NUOTEKŲ ŠALINIMO TINKLŲ ŠULINIŲ KADASTRO DUOMENYS


**Adresas** Klaipėdos m. sav., Klaipėdos m., Rumpiškės g. 29

**Unikalus Nr.** 440022295430

Duomenys užfiksuoti (duomenų fiksavimo data): 2014.01.24

Eilės Nr.	Šulinio Nr.		Šulinio koordinatės				Statybos užbaigimo metai
	nomenklatūrinis	žinybinis	nustatytos atliekant kadastrinius matavimus		nustatytos grafiškai		
			x	y	x	y	
1	2	3	4	5	6	7	8
1			6177789,9	320953,47			2014
2			6177744,97	320907,85			2014

**Parengė** Matininkė Asta Plonienė



A.V.

Vandentiekio tinklų ar nuotekų šalinimo tinklų  
kadastro duomenų bylos rengimo taisyklių  
4 priedas

## VANDENTIEKIO TINKLŲ AR NUOTEKŲ ŠALINIMO TINKLŲ IR JŲ DALIŲ ĮKAINOJIMAS (PERKAINOJIMAS)

Adresas Klaipėdos m. sav., Klaipėdos m., Rumpiškės g. 29

Unikalus Nr. 440022295430

Duomenys užfiksuoti (duomenų fiksavimo data): 2014.01.24

1	2	3	4	5	6	7	8	9	10	11	12	13	14
eilės Nr.	Įkainojimas (I)	Perkainojimas (P)	Pavadinimas	Kasmetinis vertės mažinimo koeficientas	Matavimo vienetas	Kiekis	Kainynas ir lentelė	Vieneto kaina po indeksavimo, Lt	Atkūrimo kaštai (statybinė vertė), Lt	Nusidėėjimas, %	Atkuriamoji vertė, Lt	Vietovės pataisos koeficientas	Vidutinė rinkos vertė, Lt
1	I	IV (65a-15)	Vandentiekio tinklai	4,00	Ilgis, m	91,68	NTK 14-4.1.12	384	35200	0	35200	1	35200
2	I	IV (28-21)	Vandentiekio tinklai	4,00	Ilgis, m	34,21	NTK 14-4.1.12	236	8070	0	8070	1	8070
			<b>Iš viso:</b>			<b>125,89</b>			<b>43300</b>		<b>43300</b>		<b>43300</b>

Parengė Matininkė Asta Plonienė



A.V.

## UAB "Georamas"

(įmonės pavadinimas)

## KITŲ STATINIŲ IR JŲ DALIŲ KADASTRO DUOMENYS

Klaipėda

(data)

(sudarymo vieta)

(kitų statinių ir jų dalių adresas)

Duomenys užfiksuoti			
Pažymėjimas plane		1V	2V
Paskirtis		Vandens tiekimo šulnis	Vandens tiekimo šulnis
Pavadinimas		Vandens tiekimo šulnis	Vandens tiekimo šulnis
Statybos pradžios/pabaigos metai			
Rekonstravimo pradžios/pabaigos metai			
Baigtumas %		100	100
<b>Statinių sudėtinės dalys</b>			
Pavadinimas		Vandens tiekimo šulnis	Vandens tiekimo šulnis
Pažymėjimas plane		1V(65a-15)	2V(1-29)
Statybos pradžios/pabaigos metai			
Medžiaga		Plastmas	Kelmas
Markė, tipas			
Matmenys	Ilgis	91,68	424
	Plotis (diametras)	110	100
	Plotas		
	Aukštis (gylis)	2	2
	Tūris		
Pavadinimas		Vandens tiekimo šulnis	Šulnių
Pažymėjimas plane		1V(28-21)	29
Statybos pradžios/pabaigos metai			
Medžiaga		Plastmas	Polibetonas
Markė, tipas			
Matmenys	Ilgis	34,21	
	Plotis (diametras)	50	1000
	Plotas		
	Aukštis (gylis)		113
	Tūris		
Pavadinimas		Šulnių	
Pažymėjimas plane		65a, 28	
Statybos pradžios/pabaigos metai			
Medžiaga		Polibetonas	
Markė, tipas			
Matmenys	Ilgis		
	Plotis (diametras)	1500	
	Plotas		
	Aukštis (gylis)	2	
	Tūris		

Parengė Matininkė Asta Plonienė



A.V.