

UAB "Vakarų geodezija"

**NEKILNOJAMOJO DAIKTO
KADASTRINIŲ MATAVIMŲ BYLA**

Tomas: 1

Nekilnojamojo turto objektas: **Inžinerinis statinys**

Bylos Nr.: **21/65750**

Registro Nr.: **44/1767969 (Statiniai)**

Adresas: **Klaipėdos m. sav. Klaipėdos m.**

Lapų skaičius: **5**



SUDERINTA

Valstybės įmonės Registrų centro Klaipėdos filialas

Elektroniniu parašu pasirašė: Raminta Kovalevskienė

Pareigos: Kadastro specialistė

Laiko žyma: 2015-01-29 15:50:49

Bylos Nr. 21/65750
Tomo Nr. 1
Registro 44/1767969

BYLOS TOMO VIDAUS APYRAŠAS


Eil. Nr.	Dokumento pavadinimas	Dokumento		Lapų skaič.	Bylos lapų numeriai	Pastabos
		Nr.	Data			
1	Statinio planas "STATINIŲ IŠDĖSTYMO PLANAS"		2015-01-23	1	1	
2	Koordinačių žiniaraštis		2015-01-23	1	2	
3	Inžinerinių statinių kadastro duomenys 1C FORMA		2015-01-23	1	3	
4	Inžinerinių statinių įkainojimas (perkainojimas) 2C FORMA		2015-01-23	1	4	

Vidaus apyrašo lapų

4

Matininkė
Asta Gelžinytė

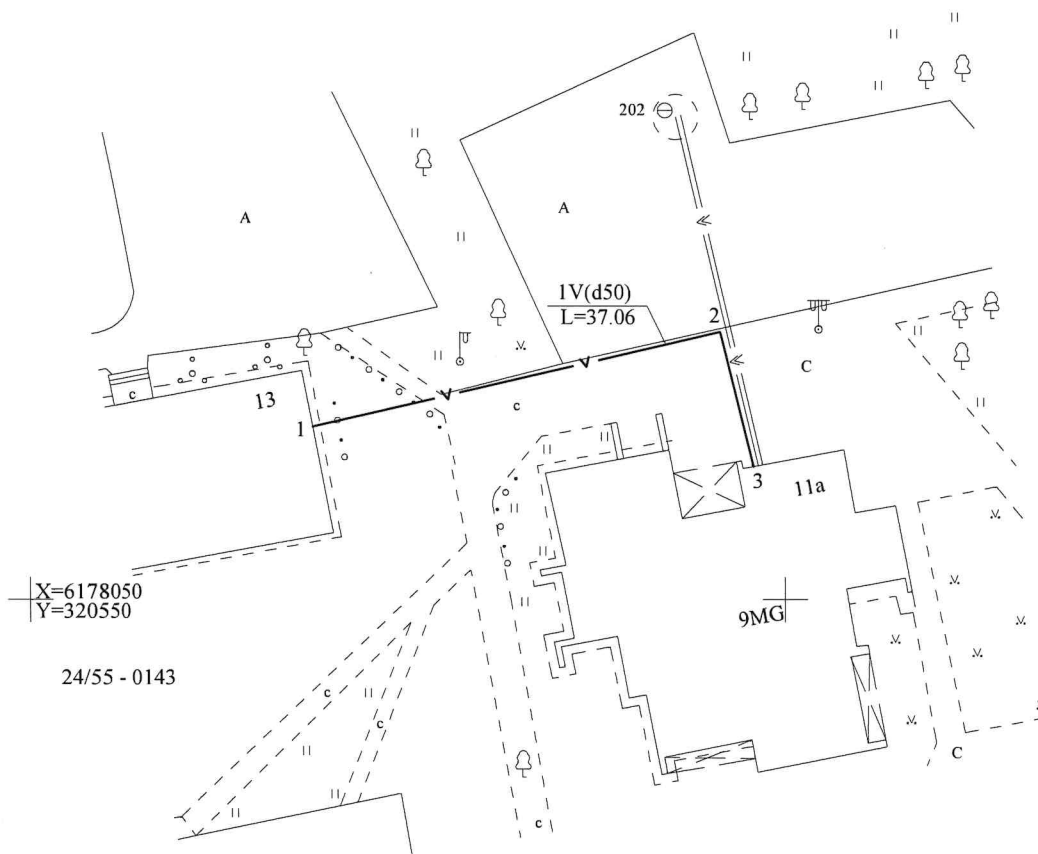
(pareigos, parašas, vardas, pavardė)



Išdėstymo schema



STATINIŲ IŠDĖSTYMO PLANAS



— V — V Vandentiekio tinklai

Vandentiekio trasos IV d50 ilgis - 37.06 m

**INŽINERINIO STATINIO RIBOS
PAŽYMĖTOS KADASTRO ŽEMĖLAPYJE**
2014-11-04 Kadastro GIS grupės
vedėja
VI Registrų centro Klaipėdos filialas Aldona Gižienė
(pareigos) (parašas) (v.pavardė)

Kadastro duomenų nustatymui naudota medžiaga: Klaipėda, Taikos pr. 15
topografinė nuotrauka M 1:500 (2011.08), sudaryta UAB "Inžineriniai
tyrinėjimai"


UAB "Vakarų geodezija" Šilutės pl. 21-14, Klaipėda, įm.kodas 302614498 Kvalifikacijos pažymėjimo nr. 2M-M-1856			
Pareigos	V., pavardė	Parašas	Data
Direktorius	G.Sakalauskas	<i>[Signature]</i>	2015-01-23
Matininkė	A.Gelžinytė	<i>[Signature]</i>	
STATINIŲ IŠDĖSTYMO PLANAS		M1:500	UAB "Vakarų geodezija" KLAIPĖDA
Klaipėdos m. sav. Klaipėdos m.			
Sudarytas pagal 2015-01-23 kadastrinių matavimų duomenis		Inžinerinio statinio pažymėjimas plane: IV	

Objekto pavadinimas	Vandentiekio tinklai
Gatvė	
Kaimas (miestelis)	
Miestas	Klaipėda
Savivaldybė	Klaipėdos m.

KOORDINAČIŲ ŽINIARAŠTIS

Koordinacijų sistema: LKS94		
taško Nr.	X	Y
1	6178061.52	320568.63
2	6178067.82	320595.75
3	6178058.87	320597.92

Žiniaraštį sudarė



(parašas)

A. Gelžinytė 2M-M-1856
(vardas ir pavardė)

2015-01-23
(data)

Inžinerinių statinių kadastro duomenys

Adresas Klaipėdos m. sav. Klaipėdos m.

Unikalus Nr. 4400-3206-4590

Pavadinimas Vandentiekio tinklai

Pažymėjimas plane 1V

Paskirtis Vandentiekio tinklą

Aprašymas Statinio kategorija-II gr. nesudėtingas.
Vamzdynas tarp namų Sausio 15-osios g. 11A ir 13

Kad. duomenų nustatymo 2015-01-23

Statinio duomenys

Statybos pradžios metai:	1967	Baigtumo procentas: %	100
Statybos pabaigos metai:	1967	Vandentiekio linijos reikšmė:	[vadinė
Rekonstravimo pradžios metai:		Ilgis: m	37,06
Rekonstravimo pabaigos metai:		Daikto būklė:	

Statinio sudėtinų dalių kadastro duomenys

Pažymėjimas plane	Sudėtinė dalis		
1V	Vamzdynas		
Statybos pabaigos metai:	1967	Ilgis: m	37,06
Rekonstravimo pabaigos metai:		Medžiaga:	Plienas
Skersmuo: mm	50	Gylis: m	
Markė:			

Parengė Matininkė Asta Gelžinytė




Inžinerinių statinių įkainojimas (perkainojimas)

Adresas Klaipėdos m. sav. Klaipėdos m.
Unikalus Nr. 4400-3206-4590

Pavadinimas	Vertės nustatymo data	Įkainojimas (I), Perkainojimas (P)	Kasmetinis vertės mažinimo koeficientas	Matavimo vienetas	Kiekis	Kainynas ir lentelė	Vieneto statybos vertė po indeksavimo, Eur	Atkūrimo kaštai (statybinė vertė), Eur	Nusidėvėjimas %	Atkuriamoji vertė, Eur	Vietovės pataisos koeficientas	Vidutinė rinkos vertė, Eur
1	2	3	4	5	6	7	8	9	10	11	12	13
Vamzdynas IV	2015-01-23	I	5	m	37,06	Ntk 20015-4.1.3	56,48	2090	75	523	1	523
Viso								2090		523		523

Parengė Matininkė Asta Gelžinytė



* 1 0 5 1 2 2 3 1 4 7 *

UAB "Vakarų geodezija"

(įmonės pavadinimas)

KITŲ STATINIŲ IR JŲ DALIŲ KADASTRO DUOMENYS

2015-01-23
(data)

Klaipėda
(sudarymo vieta)

Klaipėdos m. sav. Klaipėdos m.
(kitų statinių ir jų dalių adresas)

Duomenys užfiksuoti	2015-01-23		
Pažymėjimas plane	N		
Paskirtis	Vandentiekis tinklu		
Pavadinimas	Vandentiekis tinklu		
Statybos pradžios/nabaigos metai	1967/1967		
Rekonstravimo pradžios/nabaigos metai			
Baištumas %	100		

Statinių sudėtinės dalys

Pavadinimas	Vandentiekis		
Pažymėjimas plane	N		
Statybos pradžios/nabaigos metai	1967/1967		
Medžiaga	Plienas		
Markė, tipas			
Matmenys	Ilgis	37,06	
	Plotis (diametras)	50	
	Plotas		
	Aukštis (gvlis)		
	Tūris		
Pavadinimas			
Pažymėjimas plane			
Statybos pradžios/nabaigos metai			
Medžiaga			
Markė, tipas			
Matmenys	Ilgis		
	Plotis (diametras)		
	Plotas		
	Aukštis (gvlis)		
	Tūris		
Pavadinimas			
Pažymėjimas plane			
Statybos pradžios/nabaigos metai			
Medžiaga			
Markė, tipas			
Matmenys	Ilgis		
	Plotis (diametras)		
	Plotas		
	Aukštis (gvlis)		
	Tūris		

Parengė Matininkė Asta Gelžinytė



