

UAB "KRS"

**NEKILNOJAMOJO DAIKTO  
KADASTRINIŲ MATAVIMŲ BYLA**

Tomas: 1

Nekilnojamojo turto objektas: **Inžinerinis statinys**

Registro Nr.: **44/2033030 (Statiniai)**

Adresas: **Klaipėdos m. sav. Klaipėdos m. Taikos pr.**

Lapų skaičius: **13**



**SUDERINTA**

Valstybės įmonės Registrų centro Klaipėdos filialas

Elektroniniu parašu pasirašė: Raminta Kovalėvskienė

Pareigos: Vyresnioji kadastro specialistė

Laiko žyma: 2018-06-11 11:58:56

Tomo Nr. 1  
Registro 44/2033030

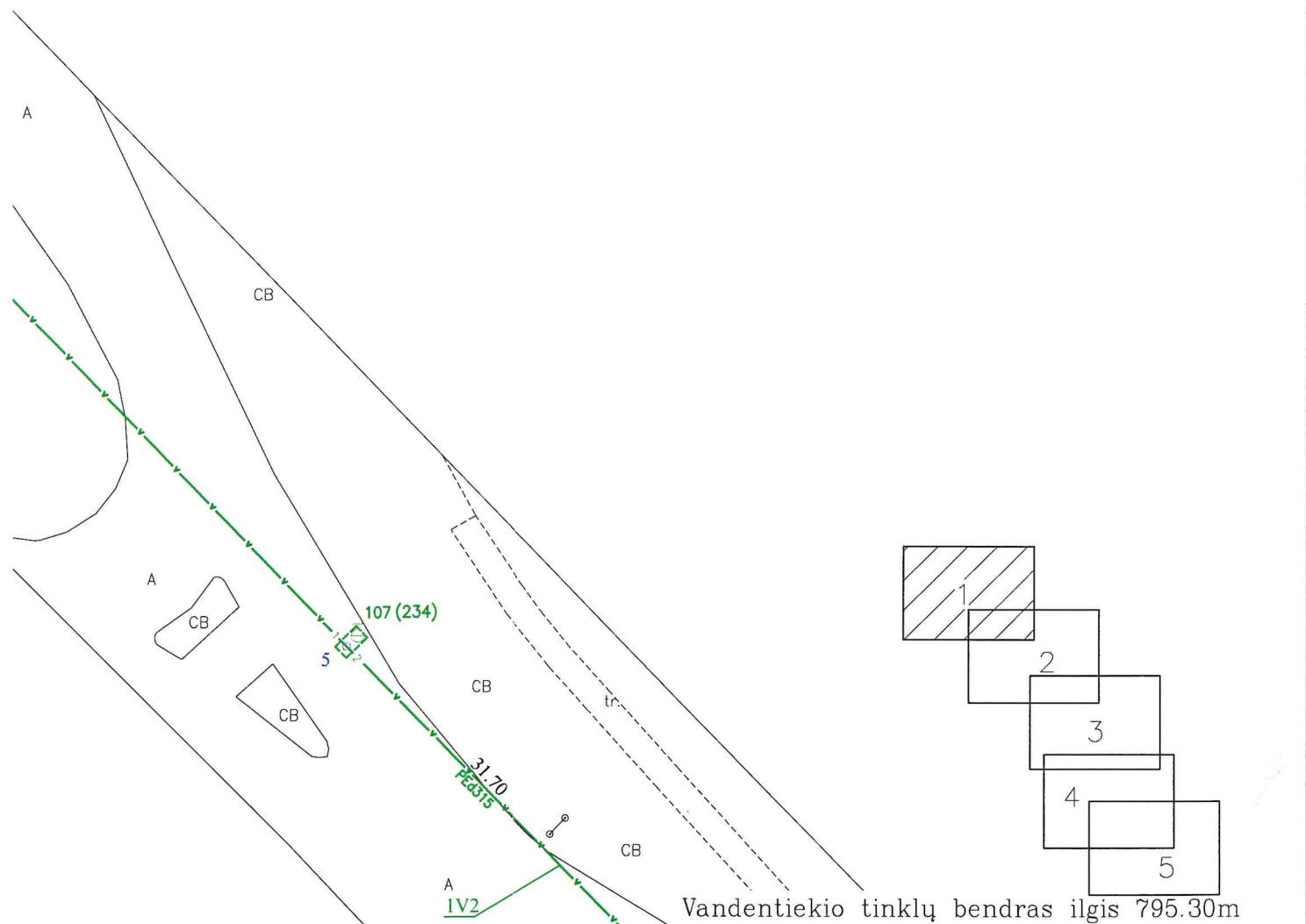
## BYLOS TOMO VIDAUS APYRAŠAS

Eil. Nr.	Dokumento pavadinimas	Dokumento		Lapų skaič.	Bylos lapų numeriai	Pastabos
		Nr.	Data			
1	Statinio planas "STATINIŲ IŠDĖSTYMO PLANAS"		2018-05-09	5	1-5	
2	Inžinerinių statinių kadastro duomenys 1C FORMA		2018-05-09	5	6-10	
3	Inžinerinių statinių įkainojimas (perkainojimas) 2C FORMA		2018-05-09	1	11	

Vidaus apyrašo lapų 11

Inžinierius Martynas Juodis

# PLANAS M1:500

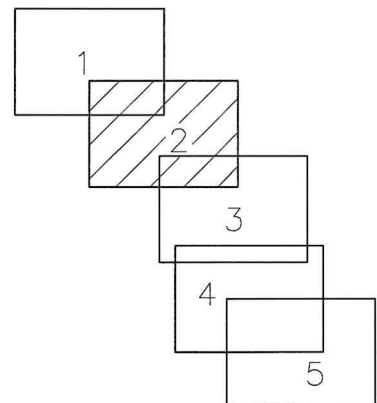
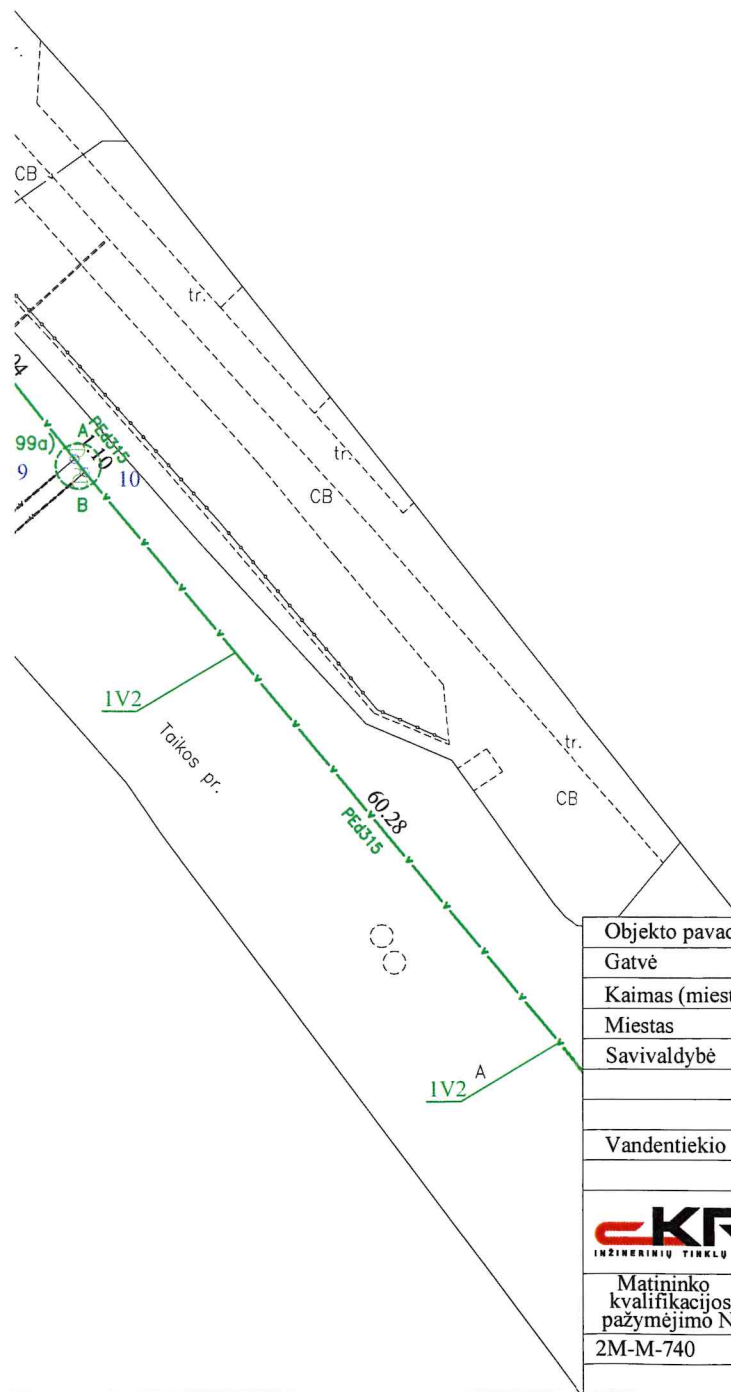


Objekto pavadinimas	Vandentiekio tinklai		
Gatvė	Taikos pr.		
Kaimas (miestelis)			
Miestas	Klaipėdos m.		
Savivaldybė	Klaipėdos m. sav.		
Kadastro duomenų nustatymui naudota medžiaga			
Medžiagos pavadinimas			Medžiagos parengimo data
Vandentiekio ir buitinių nuotekų tinklų geodezinė nuotrauka			2018-04-13
 <span style="float: right;">UAB "KRS"</span>			
Matavinko kvalifikacijos pažymėjimo Nr.	Parašas	Vardas ir pavardė	Data
2M-M-740		Martynas Juodis	2018-05-09
			A.V.

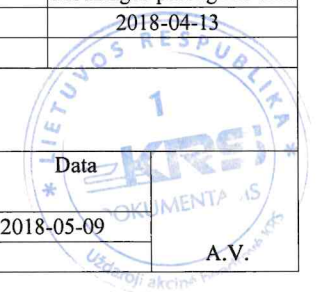




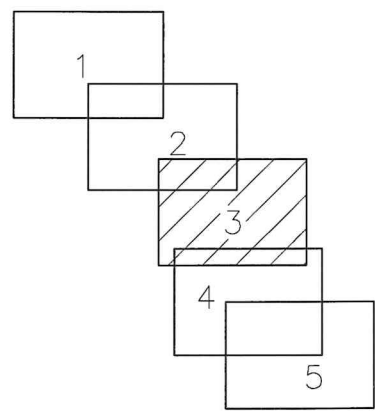
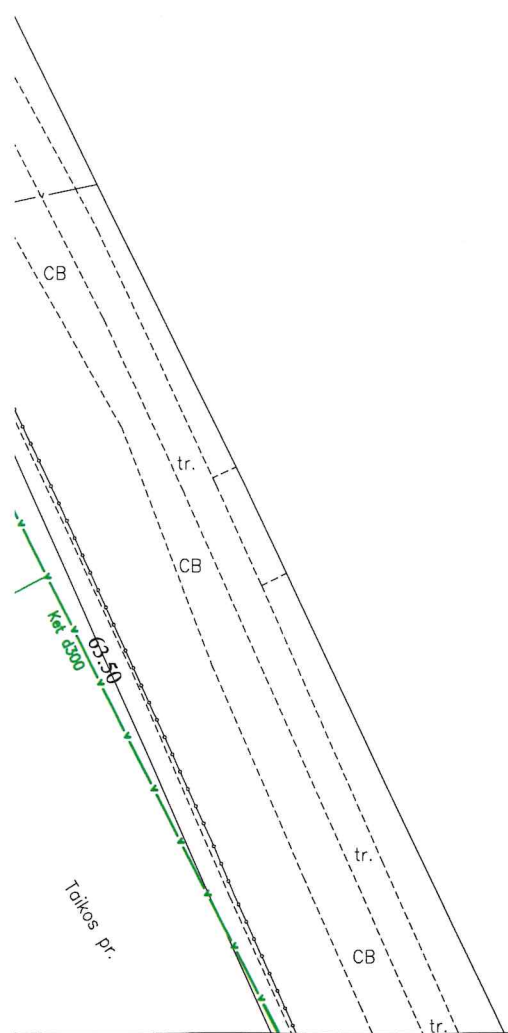
# PLANAS M1:500



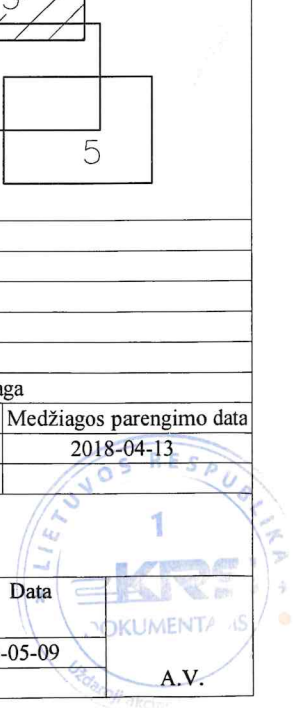
Objekto pavadinimas	Vandentiekio tinklai		
Gatvė	Taikos pr.		
Kaimas (miestelis)			
Miestas	Klaipėdos m.		
Savivaldybė	Klaipėdos m. sav.		
Kadastro duomenų nustatymui naudota medžiaga			
Medžiagos pavadinimas			Medžiagos parengimo data
Vandentiekio ir buitinių nuotekų tinklų geodezinė nuotrauka			2018-04-13
 <span style="float: right;">UAB "KRS"</span>			
Matavinklo kvalifikacijos pažymėjimo Nr.	Parašas	Vardas ir pavardė	Data
2M-M-740		Martynas Juodis	2018-05-09
			A.V.



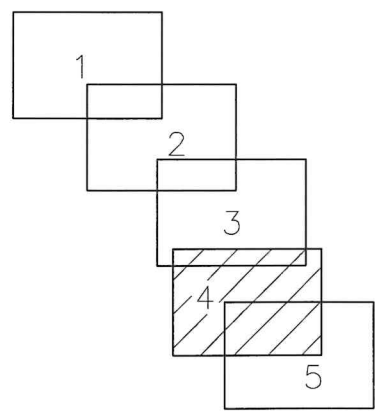
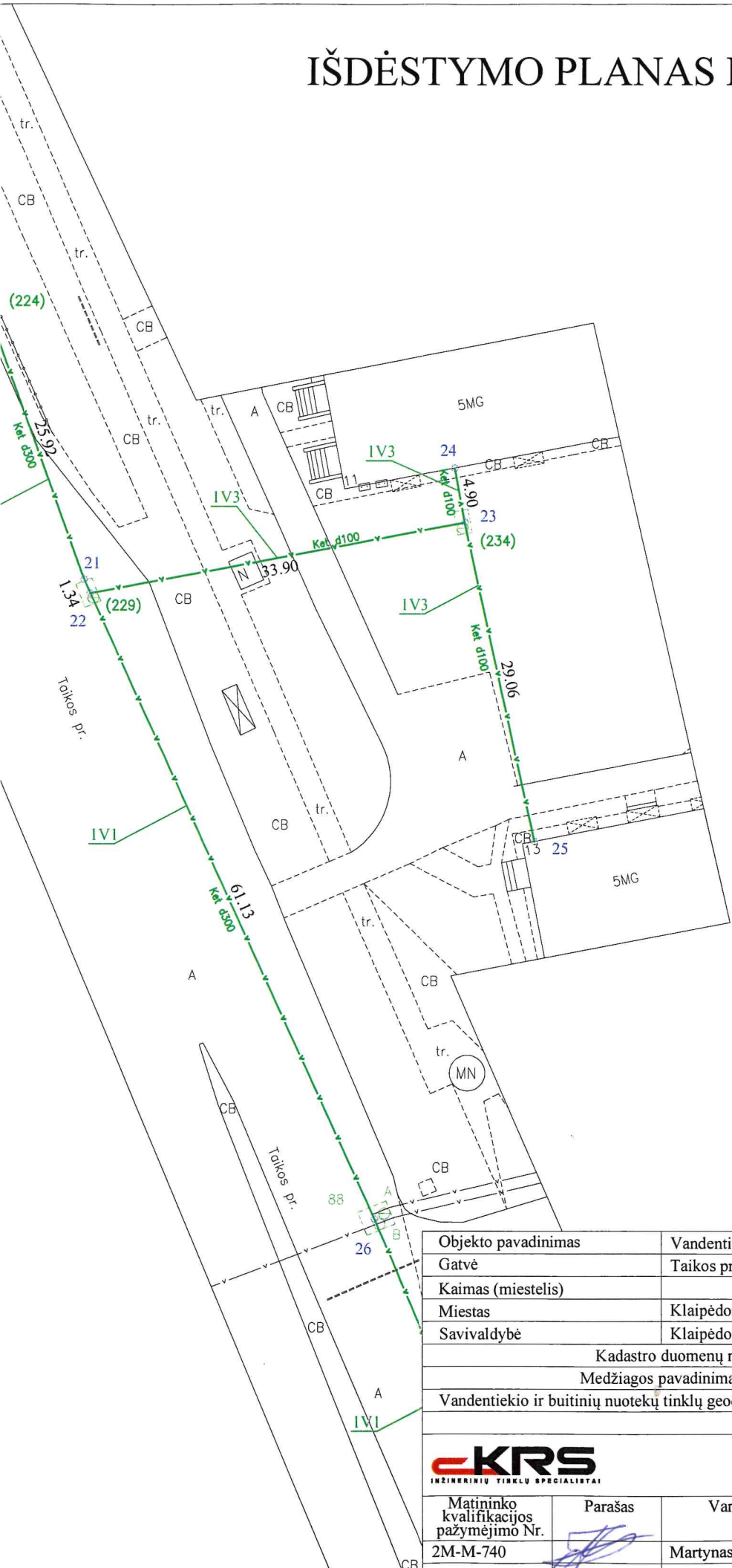
# PLANAS M1:500




Objekto pavadinimas	Vandentiekio tinklai		
Gatvė	Taikos pr.		
Kaimas (miestelis)			
Miestas	Klaipėdos m.		
Savivaldybė	Klaipėdos m. sav.		
Kadastro duomenų nustatymui naudota medžiaga			
Medžiagos pavadinimas			Medžiagos parengimo data
Vandentiekio ir buitinių nuotekų tinklų geodezinė nuotrauka			2018-04-13
<b>KRS</b> INŽINERINIŲ TINKLŲ SPECIALISTAI			
UAB "KRS"			
Matininko kvalifikacijos pažymėjimo Nr.	Parašas	Vardas ir pavardė	Data
2M-M-740		Martynas Juodis	2018-05-09
			A.V.



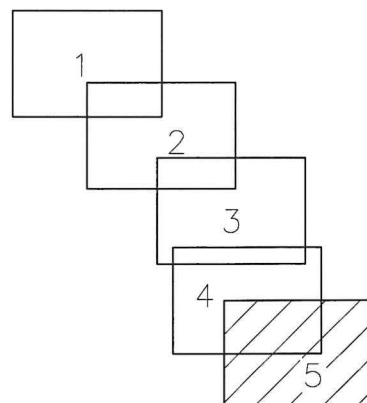
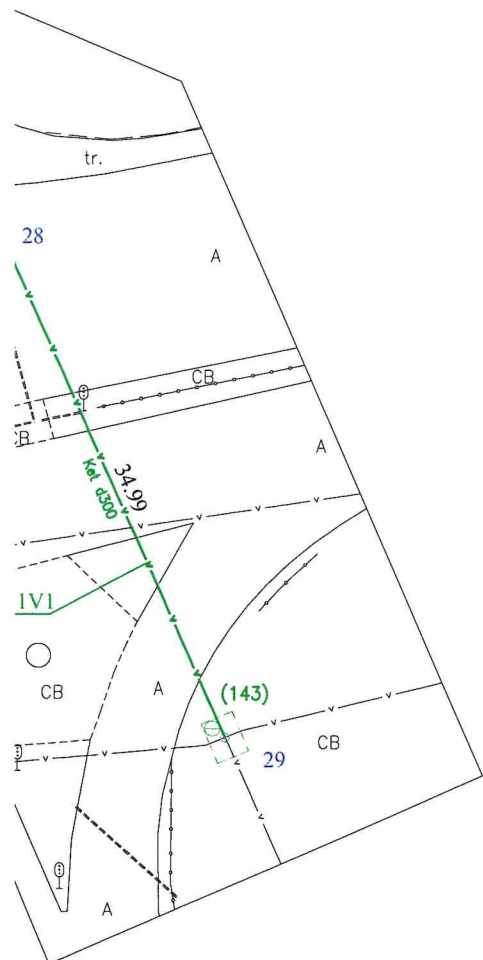
# IŠDĖSTYMO PLANAS M1:500




Objekto pavadinimas		Vandentiekio tinklai	
Gatvė		Taikos pr.	
Kaimas (miestelis)			
Miestas		Klaipėdos m.	
Savivaldybė		Klaipėdos m. sav.	
Kadastro duomenų nustatymui naudota medžiaga			
Medžiagos pavadinimas		Medžiagos parengimo data	
Vandentiekio ir buitinių nuotekų tinklų geodezinė nuotrauka		2018-04-13	
<b>KRS</b> INŽINERINIŲ TINKLŲ SPECIALISTAI			
UAB "KRS"			
Matininko kvalifikacijos pažymėjimo Nr.	Parašas	Vardas ir pavardė	Data
2M-M-740		Martynas Juodis	2018-05-09
			A.V.



# IŠDĖSTYMO PLANAS M1:500



Objekto pavadinimas	Vandentiekio tinklai		
Gatvė	Taikos pr.		
Kaimas (miestelis)			
Miestas	Klaipėdos m.		
Savivaldybė	Klaipėdos m. sav.		
Kadastro duomenų nustatymui naudota medžiaga			
Medžiagos pavadinimas			Medžiagos parengimo data
Vandentiekio ir buitinių nuotekų tinklų geodezinė nuotrauka			2018-04-13
<b>KRS</b> UAB "KRS"			
Matavinko kvalifikacijos pažymėjimo Nr.	Parašas	Vardas ir pavardė	Data
2M-M-740		Martynas Juodis	2018-05-09
			A.V.



## Inžinerinių statinių kadastro duomenys

Adresas Klaipėdos m. sav. Klaipėdos m. Taikos pr.

Unikalus Nr. 4400-4090-0521

Pavadinimas Vandentiekio tinklai

Pažymėjimas plane 1V

Paskirtis Vandentiekio tinklų

Kad. duomenų nustatymo data

2018-05-09

Aprašymas

## Statinio duomenys

Statybos pradžios metai:	1971	Medžiaga:	Ketus
Statybos pabaigos metai:	1972	Ilgis: km	
Rekonstravimo pradžios metai:	2017	Ilgis: m	795,3
Rekonstravimo pabaigos metai:	2018	Plotas: kv. m	
Kap. remonto pradžios metai:		Aukštis: m	
Kap. remonto pabaigos metai:		Tūris: kub. m	
Papr. remonto pradžios metai:		Gylis: m	
Papr. remonto pabaigos metai:		Kiekis: vnt.	
Statinio kategorija:	Neypatingas	Koordinatė X:	
Vandentiekio linijos reikšmė:	Skirstomoji (kvartalinė)	Koordinatė Y:	
Baigtumo procentas: %	100	Daikto būklė:	

## Statinio sudėtinų dalių kadastro duomenys

Pažymėjimas plane	Sudėtinė dalis		
166	Šulinys		
Statybos pradžios metai:	1971	Ilgis: m	4000
Statybos pabaigos metai:	1971	Plotis: m	3000
Rekonstravimo pradžios metai:		Gylis: m	2,35
Rekonstravimo pabaigos metai:		Diametras: mm	
Kap. remonto pradžios metai:		Tūris: kub. m	
Kap. remonto pabaigos metai:		Kiekis: vnt.	1
Papr. remonto pradžios metai:		Koordinatė X:	6178420,51
Papr. remonto pabaigos metai:		Koordinatė Y:	320183,33
Medžiaga:	Betonas		

Pažymėjimas plane	Sudėtinė dalis		
86a(161)	Šulinys		
Statybos pradžios metai:	1971	Ilgis: m	2000
Statybos pabaigos metai:	1971	Plotis: m	2500
Rekonstravimo pradžios metai:	2017	Gylis: m	2,35
Rekonstravimo pabaigos metai:	2018	Diametras: mm	
Kap. remonto pradžios metai:		Tūris: kub. m	
Kap. remonto pabaigos metai:		Kiekis: vnt.	1
Papr. remonto pradžios metai:		Koordinatė X:	6178418,31
Papr. remonto pabaigos metai:		Koordinatė Y:	320186,5
Medžiaga:	Betonas		



\* 1 0 8 8 4 8 4 7 7 1 \*

**Statinio sudėtinių dalių kadastro duomenys**

Pažymėjimas plane	Sudėtinė dalis		
107(234)	Šulinys		
Statybos pradžios metai:	1971	Ilgis: m	2200
Statybos pabaigos metai:	1971	Plotis: m	1200
Rekonstravimo pradžios metai:	2017	Gylis: m	2
Rekonstravimo pabaigos metai:	2018	Diametras: mm	
Kap. remonto pradžios metai:		Tūris: kub. m	
Kap. remonto pabaigos metai:		Kiekis: vnt.	1
Papr. remonto pradžios metai:		Koordinatė X:	6178351,34
Papr. remonto pabaigos metai:		Koordinatė Y:	320263,22
Medžiaga:	Betonas		

Pažymėjimas plane	Sudėtinė dalis		
219(47)	Šulinys		
Statybos pradžios metai:	1971	Ilgis: m	1200
Statybos pabaigos metai:	1971	Plotis: m	2200
Rekonstravimo pradžios metai:	2017	Gylis: m	2,3
Rekonstravimo pabaigos metai:	2018	Diametras: mm	
Kap. remonto pradžios metai:		Tūris: kub. m	
Kap. remonto pabaigos metai:		Kiekis: vnt.	1
Papr. remonto pradžios metai:		Koordinatė X:	6178278,34
Papr. remonto pabaigos metai:		Koordinatė Y:	320329,67
Medžiaga:	Betonas		

Pažymėjimas plane	Sudėtinė dalis		
214a(99a)	Šulinys		
Statybos pradžios metai:	1971	Ilgis: m	
Statybos pabaigos metai:	1971	Plotis: m	
Rekonstravimo pradžios metai:	2017	Gylis: m	2,72
Rekonstravimo pabaigos metai:	2018	Diametras: mm	3000
Kap. remonto pradžios metai:		Tūris: kub. m	
Kap. remonto pabaigos metai:		Kiekis: vnt.	1
Papr. remonto pradžios metai:		Koordinatė X:	6178265,78
Papr. remonto pabaigos metai:		Koordinatė Y:	320338,96
Medžiaga:	Betonas		

Pažymėjimas plane	Sudėtinė dalis		
88(113)	Šulinys		
Statybos pradžios metai:	1971	Ilgis: m	1200
Statybos pabaigos metai:	1971	Plotis: m	2200
Rekonstravimo pradžios metai:	2017	Gylis: m	2,69
Rekonstravimo pabaigos metai:	2018	Diametras: mm	
Kap. remonto pradžios metai:		Tūris: kub. m	
Kap. remonto pabaigos metai:		Kiekis: vnt.	1
Papr. remonto pradžios metai:		Koordinatė X:	6178187,44
Papr. remonto pabaigos metai:		Koordinatė Y:	320401,5
Medžiaga:	Betonas		



\* 1 0 8 8 4 8 4 7 7 1 \*

## Statinio sudėtinių dalių kadastro duomenys

Pažymėjimas plane	Sudėtinė dalis		
164	Šulinys		
Statybos pradžios metai:	1971	Ilgis: m	2000
Statybos pabaigos metai:	1971	Plotis: m	1600
Rekonstravimo pradžios metai:		Gylis: m	2,66
Rekonstravimo pabaigos metai:		Diametras: mm	
Kap. remonto pradžios metai:		Tūris: kub. m	
Kap. remonto pabaigos metai:		Kiekis: vnt.	1
Papr. remonto pradžios metai:		Koordinatė X:	6178156,24
Papr. remonto pabaigos metai:		Koordinatė Y:	320418,28
Medžiaga:	Betonas		

Pažymėjimas plane	Sudėtinė dalis		
224	Šulinys		
Statybos pradžios metai:	1971	Ilgis: m	2100
Statybos pabaigos metai:	1971	Plotis: m	1500
Rekonstravimo pradžios metai:		Gylis: m	2,79
Rekonstravimo pabaigos metai:		Diametras: mm	
Kap. remonto pradžios metai:		Tūris: kub. m	
Kap. remonto pabaigos metai:		Kiekis: vnt.	1
Papr. remonto pradžios metai:		Koordinatė X:	6178099,1
Papr. remonto pabaigos metai:		Koordinatė Y:	320446,91
Medžiaga:	Betonas		

Pažymėjimas plane	Sudėtinė dalis		
229	Šulinys		
Statybos pradžios metai:	1971	Ilgis: m	2100
Statybos pabaigos metai:	1971	Plotis: m	1500
Rekonstravimo pradžios metai:		Gylis: m	2,39
Rekonstravimo pabaigos metai:		Diametras: mm	
Kap. remonto pradžios metai:		Tūris: kub. m	
Kap. remonto pabaigos metai:		Kiekis: vnt.	1
Papr. remonto pradžios metai:		Koordinatė X:	6178072,79
Papr. remonto pabaigos metai:		Koordinatė Y:	320456,14
Medžiaga:	Betonas		

Pažymėjimas plane	Sudėtinė dalis		
143	Šulinys		
Statybos pradžios metai:	1971	Ilgis: m	2800
Statybos pabaigos metai:	1971	Plotis: m	2200
Rekonstravimo pradžios metai:		Gylis: m	2,3
Rekonstravimo pabaigos metai:		Diametras: mm	
Kap. remonto pradžios metai:		Tūris: kub. m	
Kap. remonto pabaigos metai:		Kiekis: vnt.	1
Papr. remonto pradžios metai:		Koordinatė X:	6177939,71
Papr. remonto pabaigos metai:		Koordinatė Y:	320529,48
Medžiaga:	Betonas		



\* 1 0 8 8 4 8 4 7 7 1 \*

**Statinio sudėtinių dalių kadastro duomenys**

Pažymėjimas plane	Sudėtinė dalis		
212	Šulinys		
Statybos pradžios metai:	1972	Ilgis: m	2000
Statybos pabaigos metai:	1972	Plotis: m	1800
Rekonstravimo pradžios metai:		Gylis: m	2,11
Rekonstravimo pabaigos metai:		Diametras: mm	
Kap. remonto pradžios metai:		Tūris: kub. m	
Kap. remonto pabaigos metai:		Kiekis: vnt.	1
Papr. remonto pradžios metai:		Koordinatė X:	6178082,8
Papr. remonto pabaigos metai:		Koordinatė Y:	320402
Medžiaga:	Betonas		

Pažymėjimas plane	Sudėtinė dalis		
234	Šulinys		
Statybos pradžios metai:	1972	Ilgis: m	2100
Statybos pabaigos metai:	1972	Plotis: m	1300
Rekonstravimo pradžios metai:		Gylis: m	1,95
Rekonstravimo pabaigos metai:		Diametras: mm	
Kap. remonto pradžios metai:		Tūris: kub. m	
Kap. remonto pabaigos metai:		Kiekis: vnt.	1
Papr. remonto pradžios metai:		Koordinatė X:	6178079
Papr. remonto pabaigos metai:		Koordinatė Y:	320489,01
Medžiaga:	Betonas		

Pažymėjimas plane	Sudėtinė dalis		
1V1	Vamzdynas		
Statybos pradžios metai:	1971	Medžiaga:	Ketus
Statybos pabaigos metai:	1971	Ilgis: m	290,03
Rekonstravimo pradžios metai:		Gylis: m	
Rekonstravimo pabaigos metai:		Diametras: mm	300
Kap. remonto pradžios metai:		Markė:	
Kap. remonto pabaigos metai:			
Papr. remonto pradžios metai:			
Papr. remonto pabaigos metai:			


Pažymėjimas plane	Sudėtinė dalis		
1V2	Vamzdynas		
Statybos pradžios metai:	1971	Medžiaga:	Polietilenas
Statybos pabaigos metai:	1971	Ilgis: m	318,03
Rekonstravimo pradžios metai:	2017	Gylis: m	
Rekonstravimo pabaigos metai:	2018	Diametras: mm	315
Kap. remonto pradžios metai:		Markė:	
Kap. remonto pabaigos metai:			
Papr. remonto pradžios metai:			
Papr. remonto pabaigos metai:			



## Statinio sudėtinių dalių kadastro duomenys

Pažymėjimas plane	Sudėtinė dalis		
1V3	Vamzdynas		
Statybos pradžios metai:	1971	Medžiaga:	Ketus
Statybos pabaigos metai:	1972	Ilgis: m	187,24
Rekonstravimo pradžios metai:		Gylis: m	
Rekonstravimo pabaigos metai:		Diametras: mm	100
Kap. remonto pradžios metai:		Markė:	
Kap. remonto pabaigos metai:			
Papr. remonto pradžios metai:			
Papr. remonto pabaigos metai:			

Parengė Inžinierius Martynas Juodis



A.V.

08-Bir-2018 12:20:39




Lapas 5 iš 5

## Inžinierinių statinių įkainojimas (perkainojimas)

Adresas Klaipėdos m. sav. Klaipėdos m. Taikos pr.  
Unikalus 4400-4090-0521

Pavadinimas	2	3	4	5	6	7	8	9	10	11	12	Vidutinė rinkos vertė, Eur
	Vertės nustatymo data	Įkainojimas (I), Perkainojimas (P)	Kasmetinis vertės mažinimo koeficientas	Matavimo vienetas	Kiekis	Kainynas ir lentelė	Vieneto statybos vertė po indeksavimo, Eur	Atkūrimo kaštai (statybinė vertė), Eur	Nusidėėjimas %	Atkuriamoji vertė, Eur	Vietovės pataisos koeficientas	
1	2018-05-09	P	2	m	290,03	NTK2018- 4.1.11	265,44	77000	75	19200	1	19200
Vamzdynas 1V1	2018-05-09	P	4	m	318,03	NTK2018- 4.1.12	278,98	88700	0	88700	1	88700
Vamzdynas 1V2	2018-05-09	P	2	m	187,24	NTK2018- 4.1.11	101,89	19100	75	4770	1	4770
Vamzdynas 1V3												
<b>Viso</b>								<b>185000</b>		<b>113000</b>		<b>113000</b>



Parengė Inžinierius Martynas Juodis



\* 1 0 8 8 4 8 4 7 7 2 \*