



KAUNO ŽEMĖTVARKOS IR GEODEZIJOS SKYRIUS

Konstitucijos pr. 23-401 (A korpusas), LT-08105 Vilnius, Tel. (8 5) 262 3000 - Faks. (8 5) 262 1672,
el. paštas info@vzf.lt

Duomenys kaupiami ir saugomi Juridinių asmenų registre, kodas 120093212, PVM mokėtojo kodas LT200932113

NEKILNOJAMOJO TURTO OBJEKTO KADASTRINIŲ MATAVIMŲ BYLA

TOMAS 1

Nekilnojamojo turto objektas: **Inžinerinis statinys**
Bylos Nr.:
Registro Nr.: **44/2617940 (Statiniai)**
Adresas: **Klaipėdos m. sav., Klaipėdos m.**
Lapų skaičius: **6**

Skyriaus vadovė

Iveta Kriščiūnaitė

Specialistė

Agnė Urniežienė

Valstybės įmonė Valstybės žemės fondas

**NEKILNOJAMOJO DAIKTO
KADASTRINIŲ MATAVIMŲ BYLA**

Tomas: 1

Nekilnojamojo turto objektas: **Inžinerinis statinys**

Registro Nr.: **44/2617940 (Statiniai)**

Adresas: **Klaipėdos m. sav. Klaipėdos m.**

Lapų skaičius: 6



SUDERINTA

Valstybės įmonė Registrų centras

Elektroniniu parašu pasirašė: Raminta Kovalevskienė

Pareigos: Vyresnioji kadastro specialistė

Laiko žyma: 2021-04-20 11:55:19

Tomo Nr. 1
Registro 44/2617940

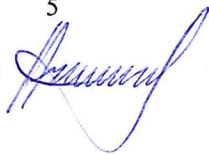
BYLOS TOMO VIDAUS APYRAŠAS

Eil. Nr.	Dokumento pavadinimas	Dokumento		Lapų skaič.	Bylos lapų numeriai	Pastabos
		Nr.	Data			
1	Vietovės schema		2021-04-12	1	1	
2	Sutartiniai ženklai		2021-04-12	1	2	
3	Brėžinys		2021-04-12	1	3	
4	VANDENTIEKIO TINKLŲ IR JŲ DALIŲ KADSTRO DUOMENYS 1VF FORMA		2021-04-12	1	4	
5	VANDENTIEKIO TINKLŲ IR JŲ DALIŲ VERČIŲ NUSTATYMAS 2VF FORMA		2021-04-12	1	5	




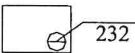
Vidaus apyrašo lapų

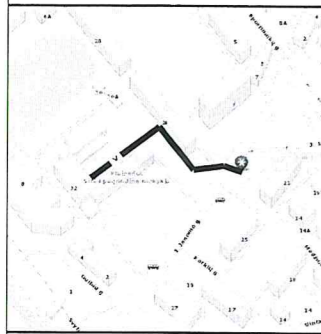
5

Specialistė Agnė Urniežienė

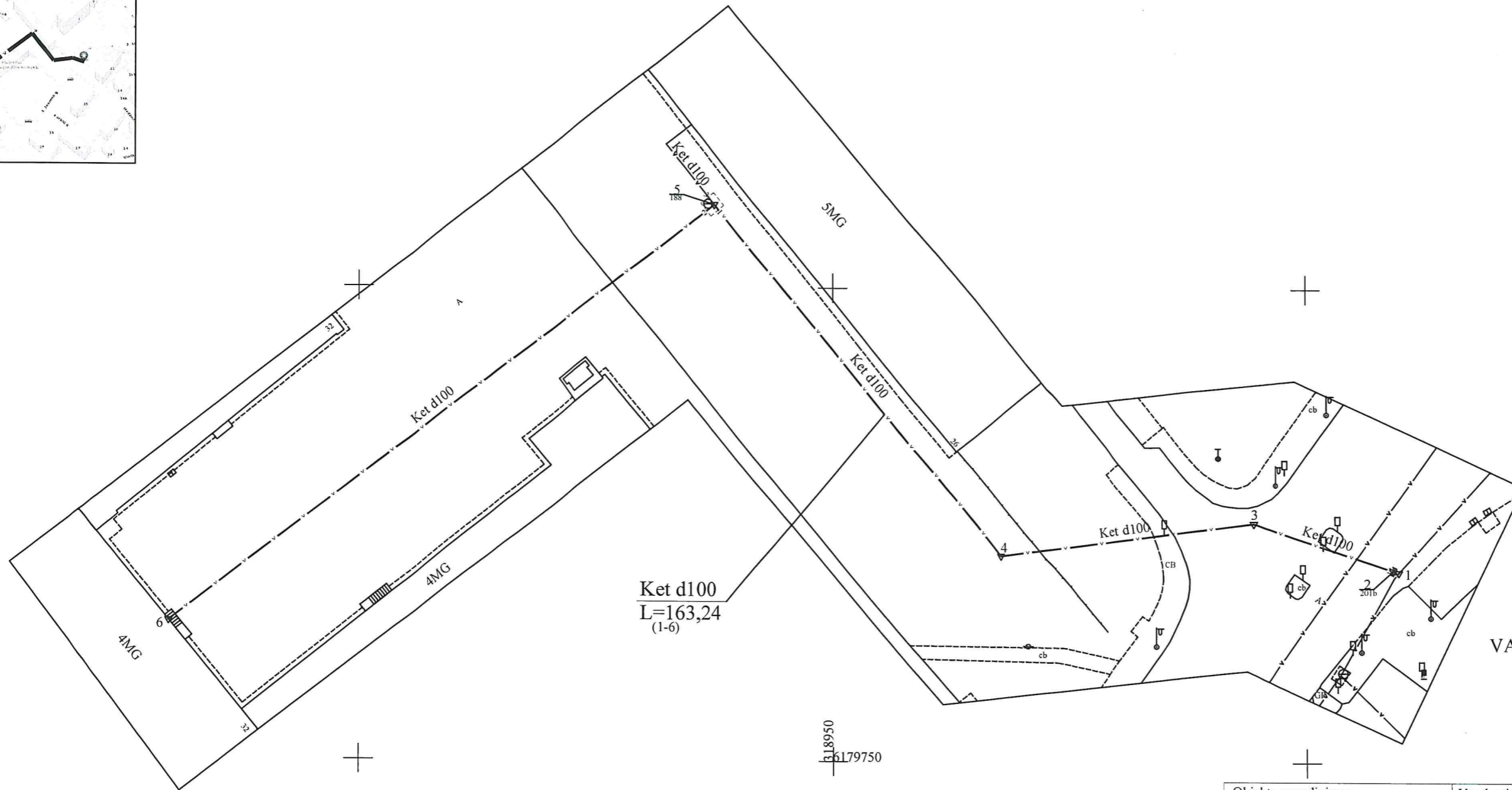


SUTARTINIAI ŽENKLAI

— L —	Lietaus nuotekų tinklai
— LS —	Spaudiminių lietaus nuotekų tinklai
— F —	Buitinių nuotekų tinklai
— FS —	Spaudiminių buitinių nuotekų tinklai
— V —	Vandentiekio tinklai
— D —	Drenažo tinklai
⊕	Lietaus nuotekų šulinys
⊞	Lietaus nuotekų grotelės
⊕	Nuotekų šulinys
⊖	Vandentiekio šulinys
	Vandentiekio kamera
	Valymo įrengimų šulinys
	Nuotekų šulinio Nr.
	Vandentiekio kameros Nr.
PVC	Plastikas(polivinilchloridas)
PE	Plastikas(polietilenas)
Pls	Plastikas
Ket	Ketus
1,2,3.....	Atskaitos taškų koordinacių numeracija



IŠDĖSTYMO PLANAS M 1:500



Ket d100
L=163,24
(1-6)

VANDENTIEKIO TINKLŲ ILGIS:


Ket d100 L= 163,24 m

IŠ VISO: L= 163,24 m

PASTABA: Taško Nr.
Šulinio Nr.

Objekto pavadinimas	Vandentiekio tinklai
Savivaldybė	Klaipėdos m. sav.
Seniūnija	
Gyvenamoji vietovė	Klaipėdos m.
Gatvė	
Žemės sklypo kadastro Nr.	

Kadastru duomenų nustatymui naudota medžiaga	
Medžiagos pavadinimas	Medžiagos parengimo data
Kontrolinė geodezinė nuotrauka VĮ Valstybės žemės fondas	2021.03

		VALSTYBĖS ĮMONĖ VALSTYBĖS ŽEMĖS FONDAS KAUNO ŽEMĖTVARKOS IR GEODEZIJOS SKYRIUS Kodas 120093212 PVM mokėtojo kodas LT200932113	
Matininko kvalifikacijos pažymėjimo Nr.	Pareigos	Vardas ir pavardė	Data
2M-M-2110	Matininkė	Agnė Urniežienė	2021 04 12



1126767843

IŠDĖSTYMO PLANAS M1:500

Objekto pavadinimas	Vandentiekio tinklai
Gatvė	
Kaimas (miestelis)	
Miestas	Klaipėdos m.
Savivaldybė	Klaipėdos m. sav.

KOORDINAČIŲ ŽINIARAŠTIS

KOORDINAČIŲ SISTEMA: LKS - 94

Taško Nr.	X	Y
1	6179770.19	319009.65
2	6179770.37	319009.09
3	6179775.31	318994.32
4	6179771.82	318967.64
5	6179808.75	318937.55
6	6179764.56	318880.02

Žiniaraštį sudarė:

Matininkas, nustatęs kadastro duomenis



(parašas)

Agnė Urniežienė
(vardas ir pavardė)



1126767843

Valstybės įmonė Valstybės žemės fondas, kodas: 120093212, adresas: Vilnius, Konstitucijos pr. 23-401

Matininkas(-ė) AGNĖ URNIEŽIENĖ, kvalifikacijos pažymėjimo Nr. 2M-M-2110, el. pašto adresas (-ai): agne.kadastras@gmail.com, tel.: + 370 648 384 69

VANDENTIEKIO TINKLŲ IR JŲ DALIŲ KADASTRO DUOMENYS

Statinio kadastro duomenys


Adresas	Klaipėdos m. sav. Klaipėdos m.		
Paskirtis	Vandentiekio tinklų		
Pavadinimas	Vandentiekio tinklai		
Žymėjimas plane	1-6		
Kadastro duomenų nustatymo data	2021-04-12		
Statybos būklė	Unikalus numeris	4400-5645-5817	
Pastaba	Vandentiekio tinklai į pastatą J. Janonio g. 32, Klaipėda.		

Statybos pradžios metai:	1968	Medžiaga:	Ketus
Statybos pabaigos metai:	1968	Ilgis: km	
Rekonstravimo pradžios metai:		Ilgis: m	163,24
Rekonstravimo pabaigos metai:		Plotas: kv. m	
Kap. remonto pradžios metai:		Aukštis: m	
Kap. remonto pabaigos metai:		Tūris: kub. m	
Papr. remonto pradžios metai:		Gylis: m	
Papr. remonto pabaigos metai:		Kiekis: vnt.	
Statinio kategorija:	II grupės nesudėtingasis	Koordinatė X:	
Vandentiekio linijos reikšmė:	Įvadinė	Koordinatė Y:	
Baigtumo procentas: %	100		

Statinio sudėtinės dalies kadastro duomenys

Žymėjimas	1-6		
Pavadinimas	Vamzdynas		
Statybos pradžios metai:	1968	Medžiaga:	Ketus
Statybos pabaigos metai:	1968	Ilgis: m	163,24
Rekonstravimo pradžios metai:		Gylis: m	
Rekonstravimo pabaigos metai:		Skersmuo: mm	100
Kap. remonto pradžios metai:		Markė:	
Kap. remonto pabaigos metai:			
Papr. remonto pradžios metai:			
Papr. remonto pabaigos metai:			

Specialistė


AGNĖ URNIEŽIENĖ



* 1 1 2 6 9 9 4 9 1 6 *

2021-04-20 11:55:49

Lapas 1 iš 1

Valstybės įmonė Valstybės žemės fondas, kodas: 120093212, adresas: Vilnius, Konstitucijos pr. 23-401
 Matininkas(-ė) AGNĖ URNIŽIENĖ, kvalifikacijos pažymėjimo Nr. 2M-M-2110, el. pašto adresas (-ai): agne.kadastras@gmail.com, tel.: + 370 648 384 69

VANDENTIEKIO TINKLŲ IR JŲ DALIŲ VERČIŲ NUSTATYMAS

Adresas Klaipėdos m. sav. Klaipėdos m.
 Unikalus numeris 4400-5645-5817
 Vertės nustatymo data 2021-04-12

Zymėjimas	Pavadinimas	Kasmetinis vertės mažinimo koeficientas	Matavimo vienetas	Kiekis	Įkainojimo pagrindas	Vidutinė vieneto starybos vertė po indeksavimo, Eur	Atkūrimo kaštai (statybinė vertė), Eur	Nusidėvėjimas %	Atkuriamoji vertė, Eur	Vietovės pataisos koeficientas	Vidutinė rinkos vertė, Eur
1	2	3	4	5	6	7	8	9	10	11	12
1-6	Vamzdynas	2	m	163,24	NTK 2021-4.1.1	97,39	15900	75	3970	1	3970
	Viso						15900		3970		3970

Specialistė



AGNĖ URNIŽIENĖ

