



## KAUNO ŽEMĖTVARKOS IR GEODEZIJOS SKYRIUS

Konstitucijos pr. 23-401 (A korpusas), LT-08105 Vilnius,  
tel. (8 5) 262 3000 - faks. (8 5) 262 1672, el. paštas info@vzf.lt

Duomenys kaupiami ir saugomi Juridinių asmenų registre, kodas 120093212, PVM mokėtojo kodas LT200932113

---

# NEKILNOJAMOJO TURTO OBJEKTO KADASTRINIŲ MATAVIMŲ BYLA

## TOMAS 1

**Nekilnojamojo turto objektas:** Inžinerinis statinys. Vandentiekio tinklai (1-40)  
Vandentiekio tinklai Rumpiškės g., Ryšinių g.  
**Registro Nr.:** 44/2706784  
**Unikalus Nr.:** 4400-5801-5560  
**Adresas:** Klaipėdos m. sav. Klaipėdos m.

Skyriaus vadovė Iveta Kriščiūnaitė  
Matininkas Tomas Kungys

2021 m.

Valstybės mokestis Valstybės žemės fondas

## NEKILNOJAMOJO DAIKTO KADASTRINI MATAVIM BYLA

Tomas: 1

Nekilnojamojo turto objektas: **Inžinerinis statinys**

Registro Nr.: **44/2706784 (Statiniai)**

Adresas: **Klaipėdos m. sav. Klaipėdos m.**

Lap skaičius: **21**



**SUDERINTA**

Valstybės įmonė Registrų centras

*Elektroniniu parašu pasirašė:* Raminta Kovalevskienė

*Pareigos:* Vyresnioji kadastro specialistė

*Laiko žyma:* 2022-01-11 14:45:10

Tomo Nr. 1  
Registro 44/2706784

## BYLOS TOMO VIDAUS APYRAŠAS

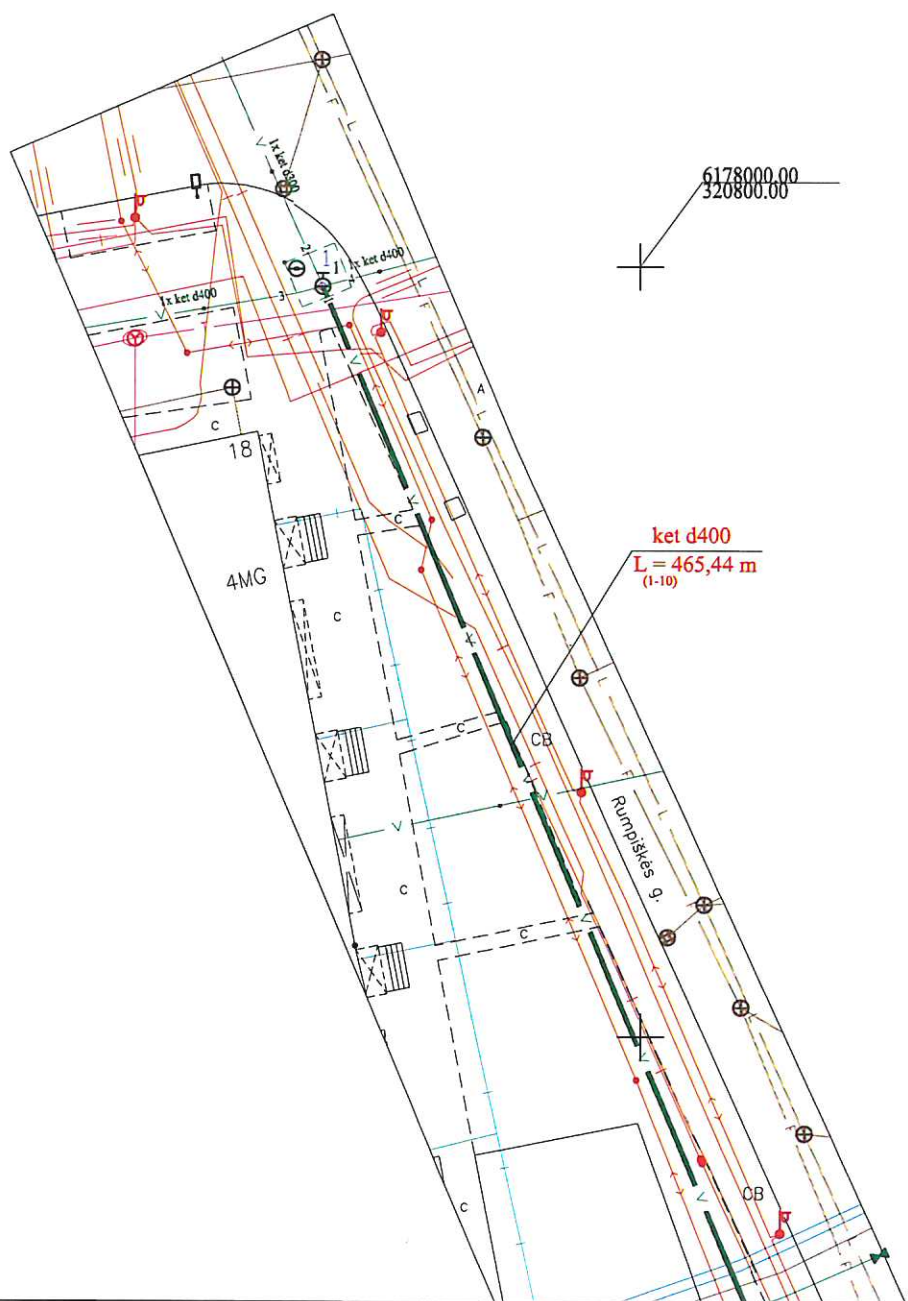
Eil. Nr.	Dokumento pavadinimas	Dokumento		Lap skai .	Bylos lap numeriai	Pastabos
		Nr.	Data			
1	Statinio planas "STATINI IŠD STYMO PLANAS"		2021-12-28	6	1-6	
2	KOORDINA I ŽINIARAŠTIS KZ		2021-12-28	1	7	
3	VANDENTIEKIO TINKL IR J DALI KADASTRO DUOMENYS 1VF FORMA		2021-12-28	11	8-18	
4	VANDENTIEKIO TINKL IR J DALI VER I NUSTATYMAS 2VF FORMA		2021-12-28	2	19-20	

Vidaus apyrašo lap 20

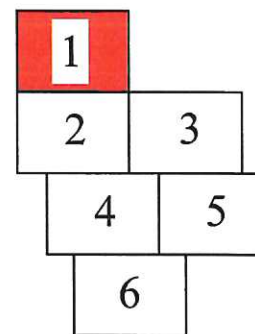
Matinink Aušrin Kazickien



# IŠDĖSTYMO PLANAS M 1:500



Lapų išdėstymo schema



### VANDENTIEKIO TINKLAI ( V )

- Ket d400 - 465,44 m
- Ket d300 - 179,45 m
- Ket d200 - 214,68 m
- Ket d150 - 47,32 m
- Ket d100 - 108,63 m
- Ket d65 - 43,52 m
- Ket d50 - 9,28 m
- Iš viso: 1068,32 m

Objekto pavadinimas	Vandentiekio tinklai
Gatvė	
Kaimas (miestelis)	
Miestas	Klaipėdos m.
Savivaldybė	Klaipėdos m. sav.

Kadastro duomenų nustatymui naudota medžiaga	
Medžiagos pavadinimas	Medžiagos parengimo data
Kontrolinė geodezinė nuotrauka VĮ Valstybės žemės fondas	2021-12-15

	VALSTYBĖS ĮMONĖ VALSTYBĖS ŽEMĖS FONDAS KAUNO ŽEMĖTVARKOS IR GEODEZIJOS SKYRIUS		
	Matininko kvalifikacijos pažymėjimo Nr. 2M-M-163	Pareigos Matininkė	Vardas ir pavardė Aušrinė Kazickienė

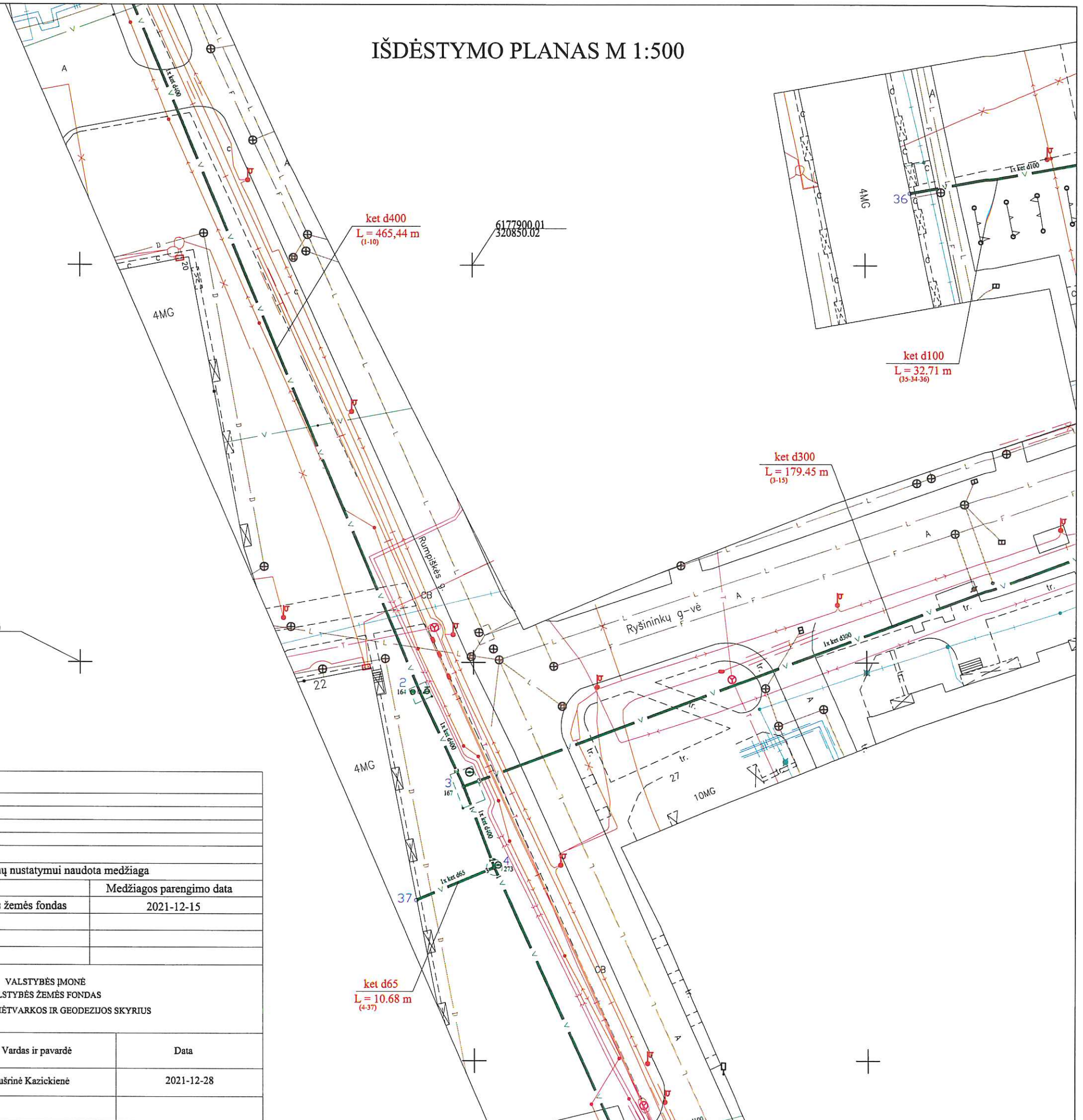


1136475507

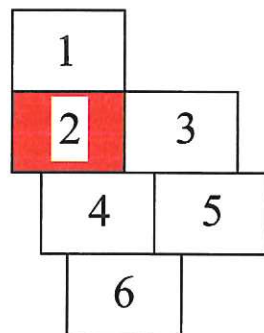
Išdėstymo schema



# IŠDĖSTYMO PLANAS M 1:500




Lapų išdėstymo schema



## VANDENTIEKIO TINKLAI ( V )

- Ket d400 - 465,44 m
- Ket d300 - 179,45 m
- Ket d200 - 214,68 m
- Ket d150 - 47,32 m
- Ket d100 - 108,63 m
- Ket d65 - 43,52 m
- Ket d50 - 9,28 m

Iš viso: 1068,32 m

Objekto pavadinimas	Vandentiekio tinklai		
Gatvė			
Kaimas (miestelis)			
Miestas	Klaipėdos m.		
Savivaldybė	Klaipėdos m. sav.		
Kadastro duomenų nustatymui naudota medžiaga			
Medžiagos pavadinimas	Medžiagos parengimo data		
Kontrolinė geodezinė nuotrauka VĮ Valstybės žemės fondas	2021-12-15		
 VALSTYBĖS ĮMONĖ VALSTYBĖS ŽEMĖS FONDAS KAUNO ŽEMĖTVARKOS IR GEODEZIJS SKYRIUS			
Matininko kvalifikacijos pažymėjimo Nr.	Pareigos	Vardas ir pavardė	Data
2M-M-163	Matininkė	Aušrinė Kazickienė	2021-12-28

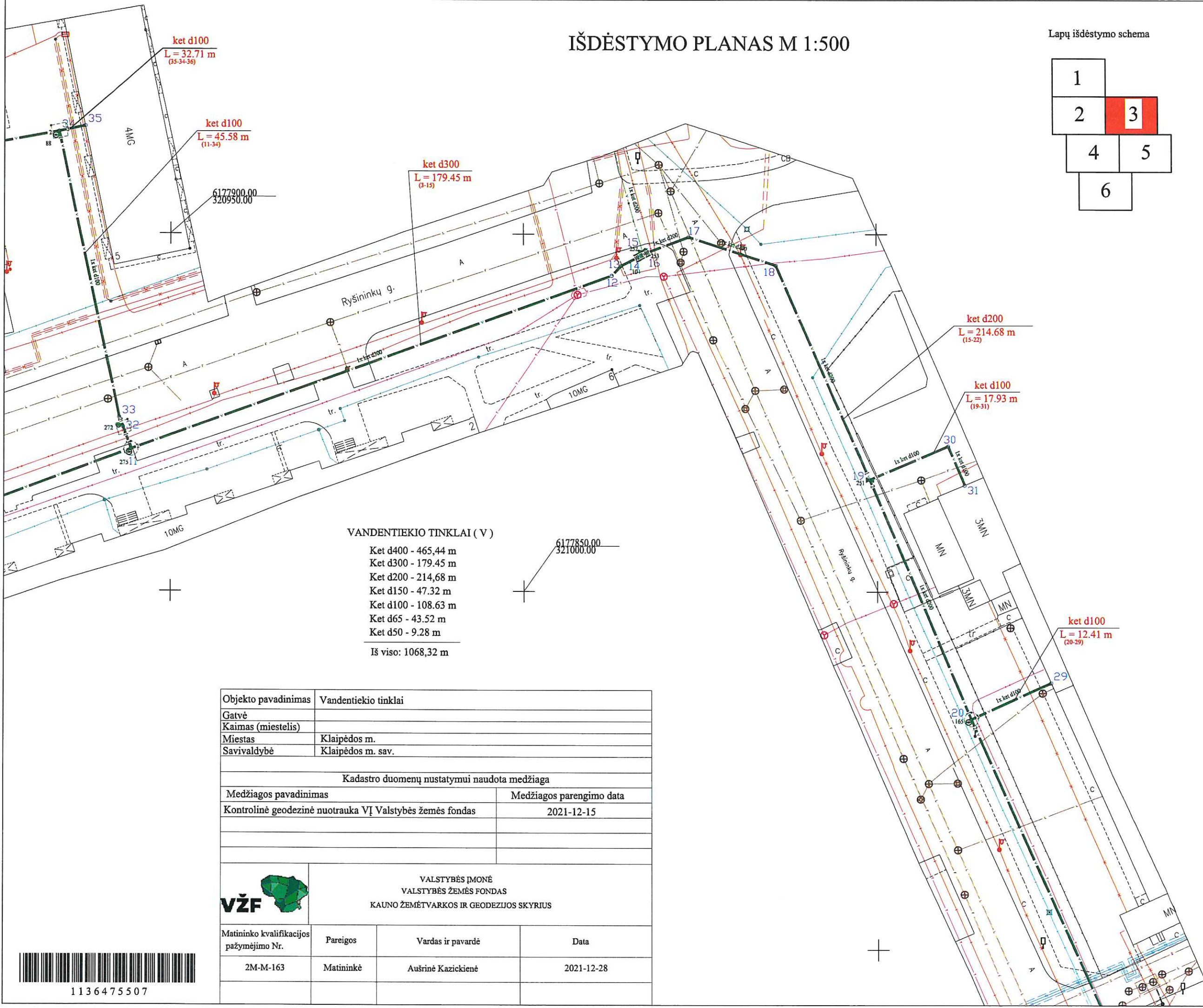
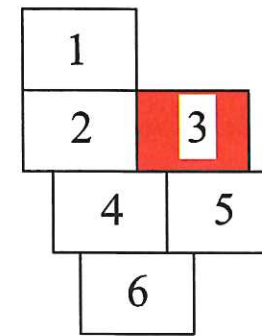


1136475507

# IŠDĖSTYMO PLANAS M 1:500

Lapų išdėstymo schema


Išdėstymo schema



## VANDENTIEKIO TINKLAI (V)

- Ket d400 - 465,44 m
- Ket d300 - 179,45 m
- Ket d200 - 214,68 m
- Ket d150 - 47,32 m
- Ket d100 - 108,63 m
- Ket d65 - 43,52 m
- Ket d50 - 9,28 m

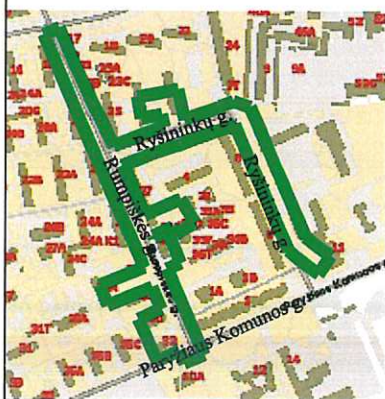
Iš viso: 1068,32 m

Objekto pavadinimas	Vandentiekio tinklai		
Gatvė			
Kaimas (miestelis)			
Miestas	Klaipėdos m.		
Savivaldybė	Klaipėdos m. sav.		
Kadastro duomenų nustatymui naudota medžiaga			
Medžiagos pavadinimas	Medžiagos parengimo data		
Kontrolinė geodezinė nuotrauka VĮ Valstybės žemės fondas	2021-12-15		
 <b>VALSTYBĖS ĮMONĖ</b> <b>VALSTYBĖS ŽEMĖS FONDAS</b> <b>KAUNO ŽEMĖTVARKOS IR GEODEZIJS OSKYRIUS</b>			
Matininko kvalifikacijos pažymėjimo Nr.	Pareigos	Vardas ir pavardė	Data
2M-M-163	Matininkė	Aušrinė Kazickienė	2021-12-28



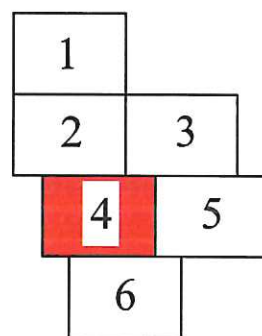
1136475507

Išdėstymo schema



IŠDĖSTYMO PLANAS M 1:500

Lapų išdėstymo schema



VANDENTIEKIO TINKLAI ( V )

- Ket d400 - 465,44 m
- Ket d300 - 179,45 m
- Ket d200 - 214,68 m
- Ket d150 - 47,32 m
- Ket d100 - 108,63 m
- Ket d65 - 43,52 m
- Ket d50 - 9,28 m
- Iš viso: 1068,32 m

Objekto pavadinimas	Vandentiekio tinklai
Gatvė	
Kaimas (miestelis)	
Miestas	Klaipėdos m.
Savivaldybė	Klaipėdos m. sav.

Kadastro duomenų nustatymui naudota medžiaga

Medžiagos pavadinimas	Medžiagos parengimo data
Kontrolinė geodezinė nuotrauka VĮ Valstybės žemės fondas	2021-12-15

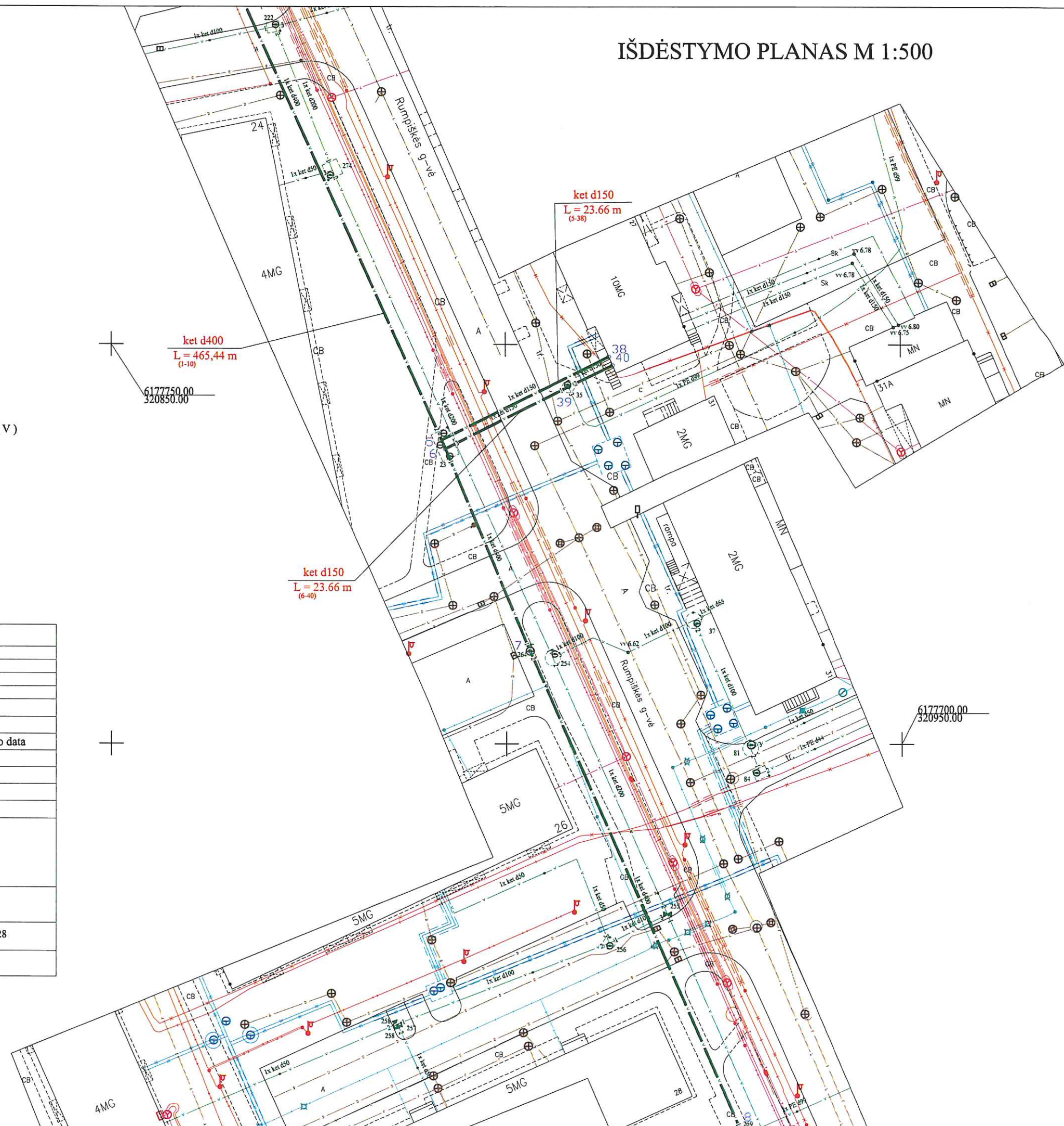


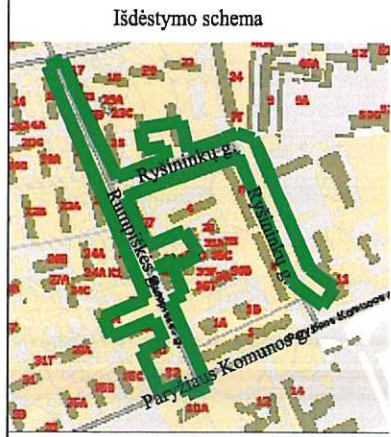
VALSTYBĖS ĮMONĖ  
VALSTYBĖS ŽEMĖS FONDAS  
KAUNO ŽEMĖTVARKOS IR GEODEZIJS SKYRIUS

Matininko kvalifikacijos pažymėjimo Nr.	Pareigos	Vardas ir pavardė	Data
2M-M-163	Matininkė	Aušrinė Kazickienė	2021-12-28

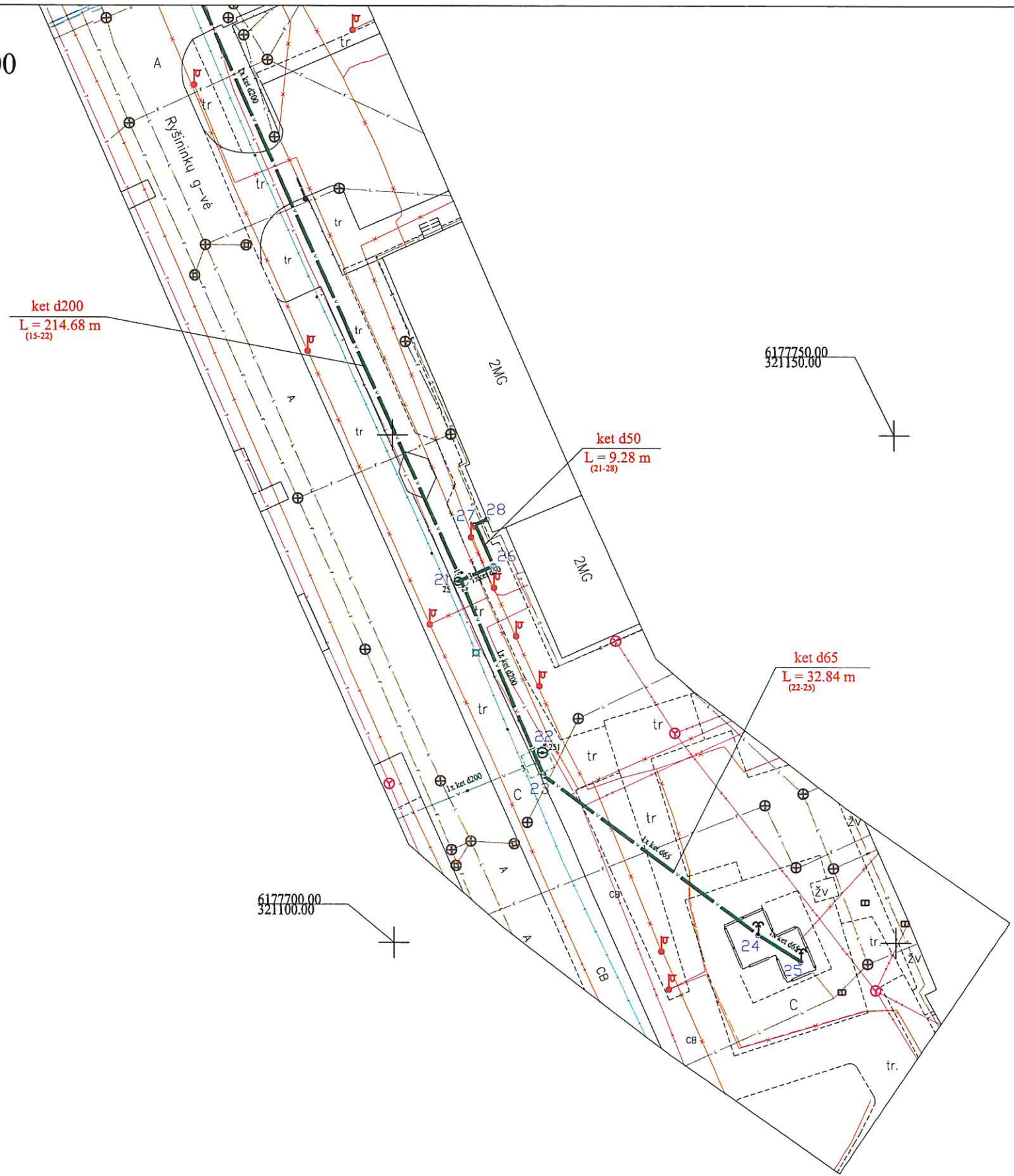


1 136475507

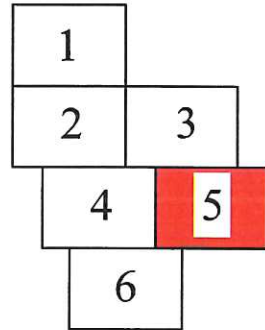




# IŠDĖSTYMO PLANAS M 1:500



Lapų išdėstymo schema



## VANDENTIEKIO TINKLAI (V)

- Ket d400 - 465,44 m
- Ket d300 - 179,45 m
- Ket d200 - 214,68 m
- Ket d150 - 47,32 m
- Ket d100 - 108,63 m
- Ket d65 - 43,52 m
- Ket d50 - 9,28 m

Iš viso: 1068,32 m

Objekto pavadinimas	Vandentiekio tinklai
Gatvė	
Kaimas (miestelis)	
Miestas	Klaipėdos m.
Savivaldybė	Klaipėdos m. sav.

### Kadastro duomenų nustatymui naudota medžiaga

Medžiagos pavadinimas	Medžiagos parengimo data
Kontrolinė geodezinė nuotrauka VĮ Valstybės žemės fondas	2021-12-15

**VŽF** VALSTYBĖS ĮMONĖ  
VALSTYBĖS ŽEMĖS FONDAS  
KAUNO ŽEMĖTVARKOS IR GEODEZIJOS SKYRIUS

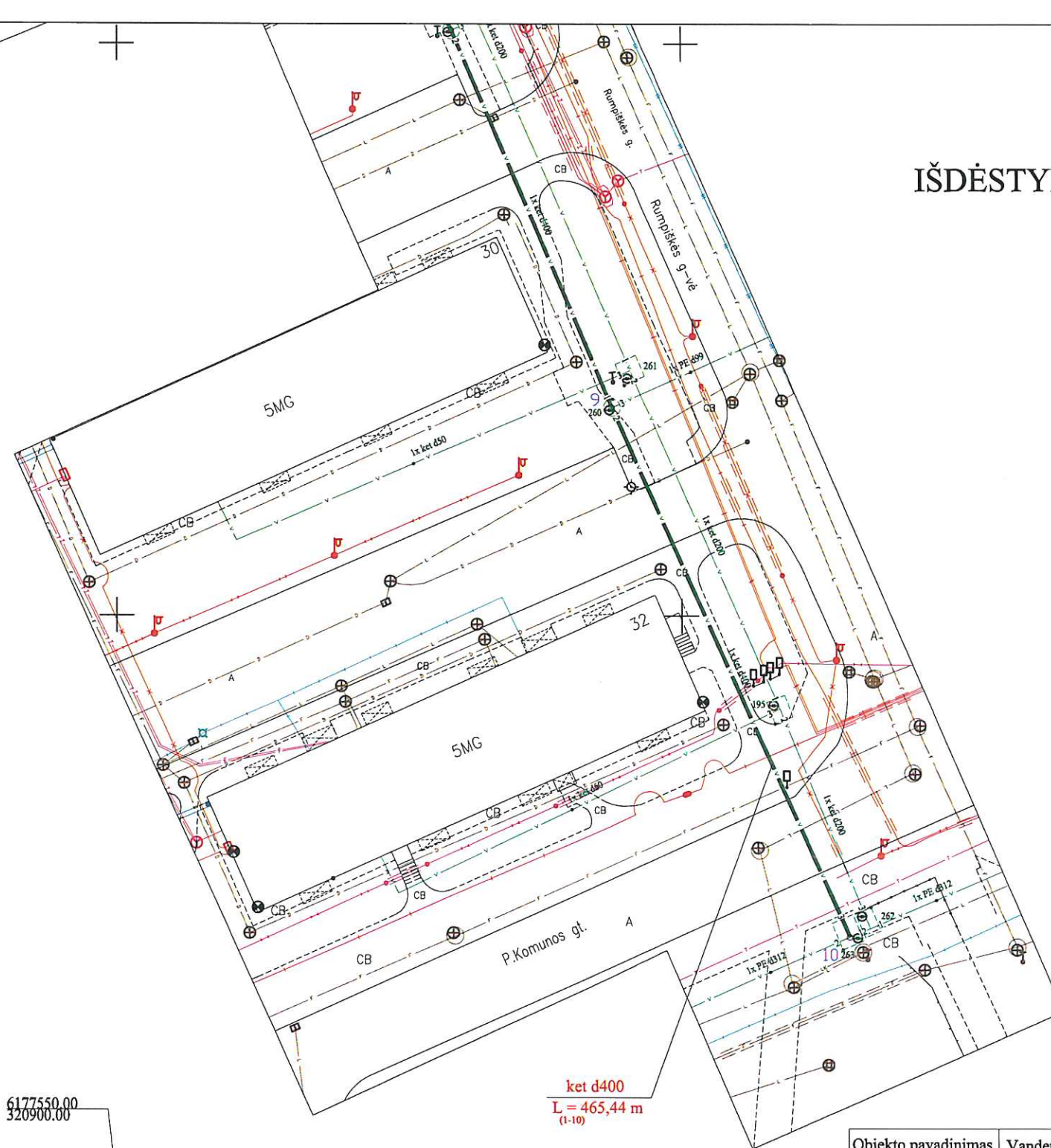
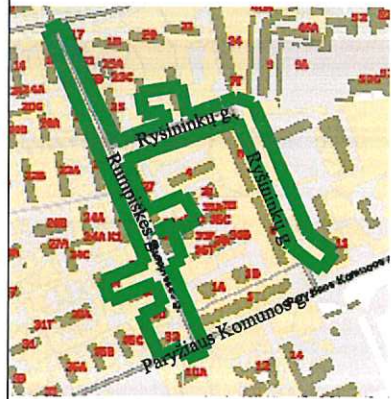
Matininko kvalifikacijos pažymėjimo Nr.	Pareigos	Vardas ir pavardė	Data
2M-M-163	Matininkė	Aušrinė Kazickienė	2021-12-28



1136475507

# IŠDĖSTYMO PLANAS M 1:500

Išdėstymo schema



6177600.00  
321000.00

## VANDENTIEKIO TINKLAI ( V )

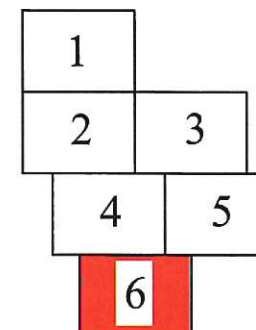
- Ket d400 - 465,44 m
- Ket d300 - 179,45 m
- Ket d200 - 214,68 m
- Ket d150 - 47,32 m
- Ket d100 - 108,63 m
- Ket d65 - 43,52 m
- Ket d50 - 9,28 m

Iš viso: 1068,32 m

6177550.00  
320900.00

ket d400  
L = 465,44 m  
(1-10)


Lapų išdėstymo schema



Objekto pavadinimas	Vandentiekio tinklai
Gatvė	
Kaimas (miestelis)	
Miestas	Klaipėdos m.
Savivaldybė	Klaipėdos m. sav.

### Kadastro duomenų nustatymui naudota medžiaga

Medžiagos pavadinimas	Medžiagos parengimo data
Kontrolinė geodezinė nuotrauka VĮ Valstybės žemės fondas	2021-12-15

	VALSTYBĖS ĮMONĖ VALSTYBĖS ŽEMĖS FONDAS KAUNO ŽEMĖTVARKOS IR GEODEZIJOS SKYRIUS		
	Matininko kvalifikacijos pažymėjimo Nr.	Pareigos	Vardas ir pavardė
2M-M-163	Matininkė	Aušrinė Kazickienė	2021-12-28



1136475507

# KOORDINA I ŽINIARAŠTIS

**Pavadinimas** Vandentiekio tinklai

**Objekto buvimo vieta** Klaip dos m. sav. Klaip dos m.

**Unikalus numeris** 4400-5801-5560

**Koordinacių sistema:** LKS-94

Taško Nr.	X	Y	Taško Nr.	X	Y
1	6177998,68	320779,10	39	6177744,70	320907,95
2	6177846,33	320843,16	40	6177747,39	320913,58
3	6177834,43	320848,75			
4	6177824,25	320852,59			
5	6177738,03	320891,86			
6	6177736,94	320892,36			
7	6177711,60	320903,00			
8	6177651,18	320929,71			
9	6177618,23	320943,81			
10	6177571,94	320964,78			
11	6177869,82	320944,42			
12	6177894,21	321012,57			
13	6177895,60	321013,92			
14	6177896,72	321016,17			
15	6177897,02	321016,70			
16	6177897,41	321017,48			
17	6177899,61	321023,44			
18	6177895,66	321035,74			
19	6177865,70	321049,00			
20	6177832,20	321063,19			
21	6177735,70	321106,81			
22	6177717,77	321114,43			
23	6177716,43	321115,02			
24	6177700,81	321136,25			
25	6177698,17	321140,53			
26	6177737,11	321110,09			
27	6177741,15	321108,29			
28	6177741,70	321109,46			
29	6177837,28	321074,51			
30	6177870,38	321060,06			
31	6177864,94	321062,40			
32	6177872,97	320943,29			
33	6177874,26	320942,81			
34	6177914,21	320934,25			
35	6177914,98	320937,95			
36	6177909,06	320905,78			
37	6177820,17	320842,72			
38	6177748,47	320913,10			

Matinink

AUŠRIN KAZICKIEN



\* 1 1 3 6 4 3 0 5 8 9 \*

Valstybės mon. Valstybės žemės fondas, kodas: 120093212, adresas: Vilnius, Konstitucijos pr. 23-401

Matininkas(-) AUŠRIN KAZICKIENĖ, kvalifikacijos pažymėjimo Nr. 2M-M-163, el. pašto adresas (-ai):  
ausrine.kazickiene@vzf.lt, tel.: + 370 626 992 39**VANDENTIEKIO TINKLŲ IR JŲ DALIŲ KADASTRO DUOMENYS****Statinio kadastro duomenys**

Adresas Klaipėdos m. sav. Klaipėdos m.  
 Paskirtis Vandentiekio tinklas  
 Pavadinimas Vandentiekio tinklai  
 Žymėjimas plane 1-40  
 Kadastro duomenų nustatymo data 2021-12-28  
 Statybos būklė Unikalus numeris 4400-5801-5560  
 Pastaba Vandentiekio tinklai Rumpiškių g., Ryšinininkų g.

Statybos pradžios metai:	1968	Medžiaga:	
Statybos pabaigos metai:	1968	Ilgis: km	
Rekonstravimo pradžios metai:		Ilgis: m	1068,32
Rekonstravimo pabaigos metai:		Plotas: kv. m	
Kap. remonto pradžios metai:		Aukštis: m	
Kap. remonto pabaigos metai:		Tūris: kub. m	
Papr. remonto pradžios metai:		Gylis: m	
Papr. remonto pabaigos metai:		Kiekis: vnt.	
Statinio kategorija:	Neypatingasis	Koordinat X:	
Vandentiekio linijos reikšmė:	Skirstomoji (kvartalinė)	Koordinat Y:	
Baigtumo procentas: %	100		

**Statinio sudėtinės dalies kadastro duomenys**

Žymėjimas	1-10		
Pavadinimas	Vamzdynas		
Statybos pradžios metai:	1968	Medžiaga:	Ketus
Statybos pabaigos metai:	1968	Ilgis: m	465,44
Rekonstravimo pradžios metai:		Gylis: m	2,8
Rekonstravimo pabaigos metai:		Skersmuo: mm	400
Kap. remonto pradžios metai:		Markė:	
Kap. remonto pabaigos metai:			
Papr. remonto pradžios metai:			
Papr. remonto pabaigos metai:			



\* 1 1 3 6 5 1 8 2 9 9 \*

**Statinio sud tin s dalies kadastro duomenys**

<b>Žym jimas</b>	3-15		
<b>Pavadinimas</b>	Vamzdynas		
<b>Statybos pradžios metai:</b>	1968	<b>Medžiaga:</b>	Ketus
<b>Statybos pabaigos metai:</b>	1968	<b>Ilgis: m</b>	179,45
<b>Rekonstravimo pradžios metai:</b>		<b>Gylis: m</b>	2,3
<b>Rekonstravimo pabaigos metai:</b>		<b>Skersmuo: mm</b>	300
<b>Kap. remonto pradžios metai:</b>		<b>Mark :</b>	
<b>Kap. remonto pabaigos metai:</b>			
<b>Papr. remonto pradžios metai:</b>			
<b>Papr. remonto pabaigos metai:</b>			

**Statinio sud tin s dalies kadastro duomenys**

<b>Žym jimas</b>	15-22		
<b>Pavadinimas</b>	Vamzdynas		
<b>Statybos pradžios metai:</b>	1968	<b>Medžiaga:</b>	Ketus
<b>Statybos pabaigos metai:</b>	1968	<b>Ilgis: m</b>	214,68
<b>Rekonstravimo pradžios metai:</b>		<b>Gylis: m</b>	1,4
<b>Rekonstravimo pabaigos metai:</b>		<b>Skersmuo: mm</b>	200
<b>Kap. remonto pradžios metai:</b>		<b>Mark :</b>	
<b>Kap. remonto pabaigos metai:</b>			
<b>Papr. remonto pradžios metai:</b>			
<b>Papr. remonto pabaigos metai:</b>			

**Statinio sud tin s dalies kadastro duomenys**

<b>Žym jimas</b>	22 - 25		
<b>Pavadinimas</b>	Vamzdynas		
<b>Statybos pradžios metai:</b>	1968	<b>Medžiaga:</b>	Ketus
<b>Statybos pabaigos metai:</b>	1968	<b>Ilgis: m</b>	32,84
<b>Rekonstravimo pradžios metai:</b>		<b>Gylis: m</b>	1,6
<b>Rekonstravimo pabaigos metai:</b>		<b>Skersmuo: mm</b>	65
<b>Kap. remonto pradžios metai:</b>		<b>Mark :</b>	
<b>Kap. remonto pabaigos metai:</b>			
<b>Papr. remonto pradžios metai:</b>			
<b>Papr. remonto pabaigos metai:</b>			



\* 1 1 3 6 5 1 8 2 9 9 \*

**Statinio sud tin s dalies kadastro duomenys**

<b>Žym jimas</b>	21 - 28		
<b>Pavadinimas</b>	Vamzdynas		
<b>Statybos pradžios metai:</b>	1968	<b>Medžiaga:</b>	Ketus
<b>Statybos pabaigos metai:</b>	1968	<b>Ilgis: m</b>	9,28
<b>Rekonstravimo pradžios metai:</b>		<b>Gylis: m</b>	1,5
<b>Rekonstravimo pabaigos metai:</b>		<b>Skersmuo: mm</b>	50
<b>Kap. remonto pradžios metai:</b>		<b>Mark :</b>	
<b>Kap. remonto pabaigos metai:</b>			
<b>Papr. remonto pradžios metai:</b>			
<b>Papr. remonto pabaigos metai:</b>			

**Statinio sud tin s dalies kadastro duomenys**

<b>Žym jimas</b>	20 - 29		
<b>Pavadinimas</b>	Vamzdynas		
<b>Statybos pradžios metai:</b>	1968	<b>Medžiaga:</b>	Ketus
<b>Statybos pabaigos metai:</b>	1968	<b>Ilgis: m</b>	12,41
<b>Rekonstravimo pradžios metai:</b>		<b>Gylis: m</b>	1,15
<b>Rekonstravimo pabaigos metai:</b>		<b>Skersmuo: mm</b>	100
<b>Kap. remonto pradžios metai:</b>		<b>Mark :</b>	
<b>Kap. remonto pabaigos metai:</b>			
<b>Papr. remonto pradžios metai:</b>			
<b>Papr. remonto pabaigos metai:</b>			

**Statinio sud tin s dalies kadastro duomenys**

<b>Žym jimas</b>	19 - 31		
<b>Pavadinimas</b>	Vamzdynas		
<b>Statybos pradžios metai:</b>	1968	<b>Medžiaga:</b>	Ketus
<b>Statybos pabaigos metai:</b>	1968	<b>Ilgis: m</b>	17,93
<b>Rekonstravimo pradžios metai:</b>		<b>Gylis: m</b>	1,6
<b>Rekonstravimo pabaigos metai:</b>		<b>Skersmuo: mm</b>	100
<b>Kap. remonto pradžios metai:</b>		<b>Mark :</b>	
<b>Kap. remonto pabaigos metai:</b>			
<b>Papr. remonto pradžios metai:</b>			
<b>Papr. remonto pabaigos metai:</b>			



\* 1 1 3 6 5 1 8 2 9 9 \*

**Statinio sud tin s dalies kadastro duomenys**

<b>Žym jimas</b>	11 - 34		
<b>Pavadinimas</b>	Vamzdynas		
<b>Statybos pradžios metai:</b>	1968	<b>Medžiaga:</b>	Ketus
<b>Statybos pabaigos metai:</b>	1968	<b>Ilgis: m</b>	45,58
<b>Rekonstravimo pradžios metai:</b>		<b>Gylis: m</b>	1,8
<b>Rekonstravimo pabaigos metai:</b>		<b>Skersmuo: mm</b>	100
<b>Kap. remonto pradžios metai:</b>		<b>Mark :</b>	
<b>Kap. remonto pabaigos metai:</b>			
<b>Papr. remonto pradžios metai:</b>			
<b>Papr. remonto pabaigos metai:</b>			

**Statinio sud tin s dalies kadastro duomenys**

<b>Žym jimas</b>	35-34-36		
<b>Pavadinimas</b>	Vamzdynas		
<b>Statybos pradžios metai:</b>	1968	<b>Medžiaga:</b>	Ketus
<b>Statybos pabaigos metai:</b>	1968	<b>Ilgis: m</b>	32,71
<b>Rekonstravimo pradžios metai:</b>		<b>Gylis: m</b>	2
<b>Rekonstravimo pabaigos metai:</b>		<b>Skersmuo: mm</b>	100
<b>Kap. remonto pradžios metai:</b>		<b>Mark :</b>	
<b>Kap. remonto pabaigos metai:</b>			
<b>Papr. remonto pradžios metai:</b>			
<b>Papr. remonto pabaigos metai:</b>			

**Statinio sud tin s dalies kadastro duomenys**

<b>Žym jimas</b>	4 - 37		
<b>Pavadinimas</b>	Vamzdynas		
<b>Statybos pradžios metai:</b>	1968	<b>Medžiaga:</b>	Ketus
<b>Statybos pabaigos metai:</b>	1968	<b>Ilgis: m</b>	10,68
<b>Rekonstravimo pradžios metai:</b>		<b>Gylis: m</b>	2,1
<b>Rekonstravimo pabaigos metai:</b>		<b>Skersmuo: mm</b>	65
<b>Kap. remonto pradžios metai:</b>		<b>Mark :</b>	
<b>Kap. remonto pabaigos metai:</b>			
<b>Papr. remonto pradžios metai:</b>			
<b>Papr. remonto pabaigos metai:</b>			



### Statinio sud tin s dalies kadastro duomenys

<b>Žym jimas</b>	5 - 38		
<b>Pavadinimas</b>	Vamzdynas		
<b>Statybos pradžios metai:</b>	1968	<b>Medžiaga:</b>	Ketus
<b>Statybos pabaigos metai:</b>	1968	<b>Ilgis: m</b>	23,66
<b>Rekonstravimo pradžios metai:</b>		<b>Gylis: m</b>	1,4
<b>Rekonstravimo pabaigos metai:</b>		<b>Skersmuo: mm</b>	150
<b>Kap. remonto pradžios metai:</b>		<b>Mark :</b>	
<b>Kap. remonto pabaigos metai:</b>			
<b>Papr. remonto pradžios metai:</b>			
<b>Papr. remonto pabaigos metai:</b>			

### Statinio sud tin s dalies kadastro duomenys

<b>Žym jimas</b>	6 - 40		
<b>Pavadinimas</b>	Vamzdynas		
<b>Statybos pradžios metai:</b>	1968	<b>Medžiaga:</b>	Ketus
<b>Statybos pabaigos metai:</b>	1968	<b>Ilgis: m</b>	23,66
<b>Rekonstravimo pradžios metai:</b>		<b>Gylis: m</b>	1,4
<b>Rekonstravimo pabaigos metai:</b>		<b>Skersmuo: mm</b>	150
<b>Kap. remonto pradžios metai:</b>		<b>Mark :</b>	
<b>Kap. remonto pabaigos metai:</b>			
<b>Papr. remonto pradžios metai:</b>			
<b>Papr. remonto pabaigos metai:</b>			

### Statinio sud tin s dalies kadastro duomenys

<b>Žym jimas</b>	1 (1)		
<b>Pavadinimas</b>	Šulinys		
<b>Statybos pradžios metai:</b>	1968	<b>Ilgis: m</b>	3500
<b>Statybos pabaigos metai:</b>	1968	<b>Plotis: m</b>	3100
<b>Rekonstravimo pradžios metai:</b>		<b>Gylis: m</b>	2,57
<b>Rekonstravimo pabaigos metai:</b>		<b>Skersmuo: mm</b>	
<b>Kap. remonto pradžios metai:</b>		<b>T ris: kub. m</b>	
<b>Kap. remonto pabaigos metai:</b>		<b>Kiekis: vnt.</b>	
<b>Papr. remonto pradžios metai:</b>		<b>Koordinat X:</b>	6177998,68
<b>Papr. remonto pabaigos metai:</b>		<b>Koordinat Y:</b>	320779,1
<b>Medžiaga:</b>	Betonas		



\* 1 1 3 6 5 1 8 2 9 9 \*

**Statinio sud tin s dalies kadastro duomenys**

<b>Žym jimas</b>	2 (164)		
<b>Pavadinimas</b>	Šulinys		
<b>Statybos pradžios metai:</b>	1968	<b>Ilgis: m</b>	2500
<b>Statybos pabaigos metai:</b>	1968	<b>Plotis: m</b>	2500
<b>Rekonstravimo pradžios metai:</b>		<b>Gylis: m</b>	2,82
<b>Rekonstravimo pabaigos metai:</b>		<b>Skersmuo: mm</b>	
<b>Kap. remonto pradžios metai:</b>		<b>T ris: kub. m</b>	
<b>Kap. remonto pabaigos metai:</b>		<b>Kiekis: vnt.</b>	
<b>Papr. remonto pradžios metai:</b>		<b>Koordinat X:</b>	6177846,33
<b>Papr. remonto pabaigos metai:</b>		<b>Koordinat Y:</b>	320843,16
<b>Medžiaga:</b>	Betonas		

**Statinio sud tin s dalies kadastro duomenys**

<b>Žym jimas</b>	3 (167)		
<b>Pavadinimas</b>	Šulinys		
<b>Statybos pradžios metai:</b>	1968	<b>Ilgis: m</b>	4500
<b>Statybos pabaigos metai:</b>	1968	<b>Plotis: m</b>	3000
<b>Rekonstravimo pradžios metai:</b>		<b>Gylis: m</b>	2,85
<b>Rekonstravimo pabaigos metai:</b>		<b>Skersmuo: mm</b>	
<b>Kap. remonto pradžios metai:</b>		<b>T ris: kub. m</b>	
<b>Kap. remonto pabaigos metai:</b>		<b>Kiekis: vnt.</b>	
<b>Papr. remonto pradžios metai:</b>		<b>Koordinat X:</b>	6177834,43
<b>Papr. remonto pabaigos metai:</b>		<b>Koordinat Y:</b>	320848,75
<b>Medžiaga:</b>	Betonas		

**Statinio sud tin s dalies kadastro duomenys**

<b>Žym jimas</b>	4 (273)		
<b>Pavadinimas</b>	Šulinys		
<b>Statybos pradžios metai:</b>	1968	<b>Ilgis: m</b>	
<b>Statybos pabaigos metai:</b>	1968	<b>Plotis: m</b>	
<b>Rekonstravimo pradžios metai:</b>		<b>Gylis: m</b>	2,78
<b>Rekonstravimo pabaigos metai:</b>		<b>Skersmuo: mm</b>	2000
<b>Kap. remonto pradžios metai:</b>		<b>T ris: kub. m</b>	
<b>Kap. remonto pabaigos metai:</b>		<b>Kiekis: vnt.</b>	
<b>Papr. remonto pradžios metai:</b>		<b>Koordinat X:</b>	6177824,25
<b>Papr. remonto pabaigos metai:</b>		<b>Koordinat Y:</b>	320852,59
<b>Medžiaga:</b>	Betonas		



\* 1 1 3 6 5 1 8 2 9 9 \*

**Statinio sud tin s dalies kadastro duomenys**

<b>Žym jimas</b>	6 (23)		
<b>Pavadinimas</b>	Šulinys		
<b>Statybos pradžios metai:</b>	1968	<b>Ilgis: m</b>	3650
<b>Statybos pabaigos metai:</b>	1968	<b>Plotis: m</b>	2300
<b>Rekonstravimo pradžios metai:</b>		<b>Gylis: m</b>	2,1
<b>Rekonstravimo pabaigos metai:</b>		<b>Skersmuo: mm</b>	
<b>Kap. remonto pradžios metai:</b>		<b>T ris: kub. m</b>	
<b>Kap. remonto pabaigos metai:</b>		<b>Kiekis: vnt.</b>	
<b>Papr. remonto pradžios metai:</b>		<b>Koordinat X:</b>	6177736,94
<b>Papr. remonto pabaigos metai:</b>		<b>Koordinat Y:</b>	320892,36
<b>Medžiaga:</b>	Betonas		

**Statinio sud tin s dalies kadastro duomenys**

<b>Žym jimas</b>	7 (264)		
<b>Pavadinimas</b>	Šulinys		
<b>Statybos pradžios metai:</b>	1968	<b>Ilgis: m</b>	
<b>Statybos pabaigos metai:</b>	1968	<b>Plotis: m</b>	
<b>Rekonstravimo pradžios metai:</b>		<b>Gylis: m</b>	1,65
<b>Rekonstravimo pabaigos metai:</b>		<b>Skersmuo: mm</b>	100
<b>Kap. remonto pradžios metai:</b>		<b>T ris: kub. m</b>	
<b>Kap. remonto pabaigos metai:</b>		<b>Kiekis: vnt.</b>	
<b>Papr. remonto pradžios metai:</b>		<b>Koordinat X:</b>	6177711,6
<b>Papr. remonto pabaigos metai:</b>		<b>Koordinat Y:</b>	320903
<b>Medžiaga:</b>	Betonas		

**Statinio sud tin s dalies kadastro duomenys**

<b>Žym jimas</b>	8 (259)		
<b>Pavadinimas</b>	Šulinys		
<b>Statybos pradžios metai:</b>	1968	<b>Ilgis: m</b>	
<b>Statybos pabaigos metai:</b>	1968	<b>Plotis: m</b>	
<b>Rekonstravimo pradžios metai:</b>		<b>Gylis: m</b>	2,72
<b>Rekonstravimo pabaigos metai:</b>		<b>Skersmuo: mm</b>	1500
<b>Kap. remonto pradžios metai:</b>		<b>T ris: kub. m</b>	
<b>Kap. remonto pabaigos metai:</b>		<b>Kiekis: vnt.</b>	
<b>Papr. remonto pradžios metai:</b>		<b>Koordinat X:</b>	6177651,18
<b>Papr. remonto pabaigos metai:</b>		<b>Koordinat Y:</b>	320929,71
<b>Medžiaga:</b>	Betonas		



\* 1 1 3 6 5 1 8 2 9 9 \*

**Statinio sud tin s dalies kadastro duomenys**

<b>Žym jimas</b>	9 (260)		
<b>Pavadinimas</b>	Šulinys		
<b>Statybos pradžios metai:</b>	1968	<b>Ilgis: m</b>	
<b>Statybos pabaigos metai:</b>	1968	<b>Plotis: m</b>	
<b>Rekonstravimo pradžios metai:</b>		<b>Gylis: m</b>	2,27
<b>Rekonstravimo pabaigos metai:</b>		<b>Skersmuo: mm</b>	1500
<b>Kap. remonto pradžios metai:</b>		<b>T ris: kub. m</b>	
<b>Kap. remonto pabaigos metai:</b>		<b>Kiekis: vnt.</b>	
<b>Papr. remonto pradžios metai:</b>		<b>Koordinat X:</b>	6177618,23
<b>Papr. remonto pabaigos metai:</b>		<b>Koordinat Y:</b>	320943,81
<b>Medžiaga:</b>	Betonas		

**Statinio sud tin s dalies kadastro duomenys**

<b>Žym jimas</b>	10 (263)		
<b>Pavadinimas</b>	Šulinys		
<b>Statybos pradžios metai:</b>	1968	<b>Ilgis: m</b>	2000
<b>Statybos pabaigos metai:</b>	1968	<b>Plotis: m</b>	2500
<b>Rekonstravimo pradžios metai:</b>		<b>Gylis: m</b>	2,5
<b>Rekonstravimo pabaigos metai:</b>		<b>Skersmuo: mm</b>	
<b>Kap. remonto pradžios metai:</b>		<b>T ris: kub. m</b>	
<b>Kap. remonto pabaigos metai:</b>		<b>Kiekis: vnt.</b>	
<b>Papr. remonto pradžios metai:</b>		<b>Koordinat X:</b>	6177571,94
<b>Papr. remonto pabaigos metai:</b>		<b>Koordinat Y:</b>	320964,78
<b>Medžiaga:</b>	Betonas		

**Statinio sud tin s dalies kadastro duomenys**

<b>Žym jimas</b>	11 (275)		
<b>Pavadinimas</b>	Šulinys		
<b>Statybos pradžios metai:</b>	1968	<b>Ilgis: m</b>	
<b>Statybos pabaigos metai:</b>	1968	<b>Plotis: m</b>	
<b>Rekonstravimo pradžios metai:</b>		<b>Gylis: m</b>	2,39
<b>Rekonstravimo pabaigos metai:</b>		<b>Skersmuo: mm</b>	2000
<b>Kap. remonto pradžios metai:</b>		<b>T ris: kub. m</b>	
<b>Kap. remonto pabaigos metai:</b>		<b>Kiekis: vnt.</b>	
<b>Papr. remonto pradžios metai:</b>		<b>Koordinat X:</b>	6177869,82
<b>Papr. remonto pabaigos metai:</b>		<b>Koordinat Y:</b>	320944,42
<b>Medžiaga:</b>	Betonas		



\* 1 1 3 6 5 1 8 2 9 9 \*

**Statinio sud tin s dalies kadastro duomenys**

<b>Žym jimas</b>	14 (104)		
<b>Pavadinimas</b>	Šulinys		
<b>Statybos pradžios metai:</b>	1968	<b>Ilgis: m</b>	
<b>Statybos pabaigos metai:</b>	1968	<b>Plotis: m</b>	
<b>Rekonstravimo pradžios metai:</b>		<b>Gylis: m</b>	1,32
<b>Rekonstravimo pabaigos metai:</b>		<b>Skersmuo: mm</b>	300
<b>Kap. remonto pradžios metai:</b>		<b>T ris: kub. m</b>	
<b>Kap. remonto pabaigos metai:</b>		<b>Kiekis: vnt.</b>	
<b>Papr. remonto pradžios metai:</b>		<b>Koordinat X:</b>	6177896,72
<b>Papr. remonto pabaigos metai:</b>		<b>Koordinat Y:</b>	321016,17
<b>Medžiaga:</b>	Ketus		

**Statinio sud tin s dalies kadastro duomenys**

<b>Žym jimas</b>	15 (252)		
<b>Pavadinimas</b>	Šulinys		
<b>Statybos pradžios metai:</b>	1968	<b>Ilgis: m</b>	
<b>Statybos pabaigos metai:</b>	1968	<b>Plotis: m</b>	
<b>Rekonstravimo pradžios metai:</b>		<b>Gylis: m</b>	1,32
<b>Rekonstravimo pabaigos metai:</b>		<b>Skersmuo: mm</b>	200
<b>Kap. remonto pradžios metai:</b>		<b>T ris: kub. m</b>	
<b>Kap. remonto pabaigos metai:</b>		<b>Kiekis: vnt.</b>	
<b>Papr. remonto pradžios metai:</b>		<b>Koordinat X:</b>	6177897,02
<b>Papr. remonto pabaigos metai:</b>		<b>Koordinat Y:</b>	321016,7
<b>Medžiaga:</b>	Ketus		

**Statinio sud tin s dalies kadastro duomenys**

<b>Žym jimas</b>	16 (253)		
<b>Pavadinimas</b>	Šulinys		
<b>Statybos pradžios metai:</b>	1968	<b>Ilgis: m</b>	
<b>Statybos pabaigos metai:</b>	1968	<b>Plotis: m</b>	
<b>Rekonstravimo pradžios metai:</b>		<b>Gylis: m</b>	1,32
<b>Rekonstravimo pabaigos metai:</b>		<b>Skersmuo: mm</b>	200
<b>Kap. remonto pradžios metai:</b>		<b>T ris: kub. m</b>	
<b>Kap. remonto pabaigos metai:</b>		<b>Kiekis: vnt.</b>	
<b>Papr. remonto pradžios metai:</b>		<b>Koordinat X:</b>	6177897,41
<b>Papr. remonto pabaigos metai:</b>		<b>Koordinat Y:</b>	321017,48
<b>Medžiaga:</b>	Ketus		



\* 1 1 3 6 5 1 8 2 9 9 \*

**Statinio sud tin s dalies kadastro duomenys**

<b>Žym jimas</b>	19 (251)		
<b>Pavadinimas</b>	Šulinys		
<b>Statybos pradžios metai:</b>	1968	<b>Ilgis: m</b>	
<b>Statybos pabaigos metai:</b>	1968	<b>Plotis: m</b>	
<b>Rekonstravimo pradžios metai:</b>		<b>Gylis: m</b>	1,7
<b>Rekonstravimo pabaigos metai:</b>		<b>Skersmuo: mm</b>	100
<b>Kap. remonto pradžios metai:</b>		<b>T ris: kub. m</b>	
<b>Kap. remonto pabaigos metai:</b>		<b>Kiekis: vnt.</b>	
<b>Papr. remonto pradžios metai:</b>		<b>Koordinat X:</b>	6177865,7
<b>Papr. remonto pabaigos metai:</b>		<b>Koordinat Y:</b>	321049
<b>Medžiaga:</b>	Ketus		

**Statinio sud tin s dalies kadastro duomenys**

<b>Žym jimas</b>	20 (165)		
<b>Pavadinimas</b>	Šulinys		
<b>Statybos pradžios metai:</b>	1968	<b>Ilgis: m</b>	
<b>Statybos pabaigos metai:</b>	1968	<b>Plotis: m</b>	
<b>Rekonstravimo pradžios metai:</b>		<b>Gylis: m</b>	1,37
<b>Rekonstravimo pabaigos metai:</b>		<b>Skersmuo: mm</b>	2000
<b>Kap. remonto pradžios metai:</b>		<b>T ris: kub. m</b>	
<b>Kap. remonto pabaigos metai:</b>		<b>Kiekis: vnt.</b>	
<b>Papr. remonto pradžios metai:</b>		<b>Koordinat X:</b>	6177832,2
<b>Papr. remonto pabaigos metai:</b>		<b>Koordinat Y:</b>	321063,19
<b>Medžiaga:</b>	Betonas		

**Statinio sud tin s dalies kadastro duomenys**

<b>Žym jimas</b>	21 (25)		
<b>Pavadinimas</b>	Šulinys		
<b>Statybos pradžios metai:</b>	1968	<b>Ilgis: m</b>	
<b>Statybos pabaigos metai:</b>	1968	<b>Plotis: m</b>	
<b>Rekonstravimo pradžios metai:</b>		<b>Gylis: m</b>	1,74
<b>Rekonstravimo pabaigos metai:</b>		<b>Skersmuo: mm</b>	1500
<b>Kap. remonto pradžios metai:</b>		<b>T ris: kub. m</b>	
<b>Kap. remonto pabaigos metai:</b>		<b>Kiekis: vnt.</b>	
<b>Papr. remonto pradžios metai:</b>		<b>Koordinat X:</b>	6177735,7
<b>Papr. remonto pabaigos metai:</b>		<b>Koordinat Y:</b>	321106,81
<b>Medžiaga:</b>	Betonas		



\* 1 1 3 6 5 1 8 2 9 9 \*

**Statinio sud tin s dalies kadastro duomenys**

<b>Žym jimas</b>	22 (251)		
<b>Pavadinimas</b>	Šulinys		
<b>Statybos pradžios metai:</b>	1968	<b>Ilgis: m</b>	2600
<b>Statybos pabaigos metai:</b>	1968	<b>Plotis: m</b>	2400
<b>Rekonstravimo pradžios metai:</b>		<b>Gylis: m</b>	1,8
<b>Rekonstravimo pabaigos metai:</b>		<b>Skersmuo: mm</b>	
<b>Kap. remonto pradžios metai:</b>		<b>T ris: kub. m</b>	
<b>Kap. remonto pabaigos metai:</b>		<b>Kiekis: vnt.</b>	
<b>Papr. remonto pradžios metai:</b>		<b>Koordinat X:</b>	6177717,77
<b>Papr. remonto pabaigos metai:</b>		<b>Koordinat Y:</b>	321114,43
<b>Medžiaga:</b>	Betonas		

**Statinio sud tin s dalies kadastro duomenys**

<b>Žym jimas</b>	32 (272)		
<b>Pavadinimas</b>	Šulinys		
<b>Statybos pradžios metai:</b>	1968	<b>Ilgis: m</b>	1800
<b>Statybos pabaigos metai:</b>	1968	<b>Plotis: m</b>	1700
<b>Rekonstravimo pradžios metai:</b>		<b>Gylis: m</b>	1,75
<b>Rekonstravimo pabaigos metai:</b>		<b>Skersmuo: mm</b>	
<b>Kap. remonto pradžios metai:</b>		<b>T ris: kub. m</b>	
<b>Kap. remonto pabaigos metai:</b>		<b>Kiekis: vnt.</b>	
<b>Papr. remonto pradžios metai:</b>		<b>Koordinat X:</b>	6177872,97
<b>Papr. remonto pabaigos metai:</b>		<b>Koordinat Y:</b>	320943,29
<b>Medžiaga:</b>	Betonas		

**Statinio sud tin s dalies kadastro duomenys**

<b>Žym jimas</b>	34 (88)		
<b>Pavadinimas</b>	Šulinys		
<b>Statybos pradžios metai:</b>	1968	<b>Ilgis: m</b>	2100
<b>Statybos pabaigos metai:</b>	1968	<b>Plotis: m</b>	1900
<b>Rekonstravimo pradžios metai:</b>		<b>Gylis: m</b>	2,24
<b>Rekonstravimo pabaigos metai:</b>		<b>Skersmuo: mm</b>	
<b>Kap. remonto pradžios metai:</b>		<b>T ris: kub. m</b>	
<b>Kap. remonto pabaigos metai:</b>		<b>Kiekis: vnt.</b>	
<b>Papr. remonto pradžios metai:</b>		<b>Koordinat X:</b>	6177914,21
<b>Papr. remonto pabaigos metai:</b>		<b>Koordinat Y:</b>	320934,25
<b>Medžiaga:</b>	Betonas		

Matinink

AUŠRIN KAZICKIEN



\* 1 1 3 6 5 1 8 2 9 9 \*

Valstybės mon. Valstybės žemės fondas, kodas: 120093212, adresas: Vilnius, Konstitucijos pr. 23-401  
 Matininkas(-) AUŠRIN KAZICKIENĖ, kvalifikacijos pažymėjimo Nr. 2M-M-163, el. pašto adresas (-ai): ausrine.kazickiene@vzf.lt, tel.: + 370 626 992 39

### VANDENTIEKIO TINKLO IR JŲ DALIŲ VERŲ I NUSTATYMAS

Adresas Klaipėdos m. sav. Klaipėdos m.  
 Unikalus numeris 4400-5801-5560  
 Vertės nustatymo data 2021-12-28

Žymėjimas	Pavadinimas	Kasmetinis vertės mažinimo koeficientas	Matavimo vienetas	Kiekis	Įkainojimo pagrindas	Vidutinė vieneto statybos vertė po indeksavimo, Eur	Atkūrimo kaštai (statybinė vertė), Eur	Nusidėvimas %	Atkuriamoji vertė, Eur	Vietovės pataisos koeficientas	Vidutinė rinkos vertė, Eur
1	2	3	4	5	6	7	8	9	10	11	12
1-10	Vamzdynas	2	m	465,44	NTK 2021-4.1.11	449,39	209000	75	52300	1	52300
3-15	Vamzdynas	2	m	179,45	NTK 2021-4.1.11	278,2	49900	75	12500	1	12500
15-22	Vamzdynas	2	m	214,68	NTK 2021-4.1.11	195,11	41900	75	10500	1	10500
22 - 25	Vamzdynas	2	m	32,84	NTK 2021-4.1.11	109,69	3600	75	901	1	901
21 - 28	Vamzdynas	2	m	9,28	NTK 2021-4.1.11	109,69	1020	75	254	1	254
20 - 29	Vamzdynas	2	m	12,41	NTK 2021-4.1.11	109,78	1360	75	341	1	341
19 - 31	Vamzdynas	2	m	17,93	NTK 2021-4.1.11	109,78	1970	75	492	1	492
11 - 34	Vamzdynas	2	m	45,58	NTK 2021-4.1.11	109,78	5000	75	1250	1	1250
35-34-36	Vamzdynas	2	m	32,71	NTK 2021-4.1.11	109,78	3590	75	898	1	898



\* 1 1 3 6 4 7 6 9 2 6 \*

1	2	3	4	5	6	7	8	9	10	11	12
4 - 37	Vamzdynas	2	m	10,68	NTK 2021-4.1.11	109,69	1170	75	293	1	293
5 - 38	Vamzdynas	2	m	23,66	NTK 2021-4.1.11	156,81	3710	75	928	1	928
6 - 40	Vamzdynas	2	m	23,66	NTK 2021-4.1.11	156,81	3710	75	928	1	928
Viso							326000		81600		81600

Matinink

AUŠRIN KAZICKIEN



\* 1 1 3 6 4 7 6 9 2 6 \*

2022-01-11 15:11:12

Lapas 2 iš 2