

TVIRTINU:
Kėdainių rajono savivaldybės
administracijos direktorius
Arūnas Kacevičius

2021 m. rugpjūčio 27 d.

REZISTENTŲ PAMINKLINIO AKMENS TERITORIJOS ŠALIA (SKONGALIO G.) PROJEKTO RENGIMO TECHNINĖ SPECIFIKACIJA

1. Pirkimo objekto pavadinimas:

Rezistentų paminklinio akmens esančio Skongalio g. gale, prieigų ir dviračių tako nuo Rezistentų paminklinio akmens iki senojo Kėdainių miesto uosto Nevėžio dešiniajame krante rekonstrukcijos techninio darbo projekto rengimo paslauga.

2. Esama padėtis:

2.1 Rezistentų paminklinio akmens teritorija centrinėje miesto dalyje (Kėdainių senojo miesto archeologinė vietovė KVR u.k. 5148) sklypo unikalus Nr. 4400-2204-8006 (sklypo plotas 2.06 ha). Situacijoje neišspręsti privažiavimai iki memorialinio akmens, neišspręsti pėsčiųjų ir dviračių judėjimo srautai. Esamos dangos mišrios: asfaltas, guminė danga, trinkelė dangos (Žiur. Priedas Nr.2, Ortografija Nr.3).

2.2 Dviračių takas nuo rezistentų paminklinio akmens iki Kėdainių miesto senojo uosto, sklypo unikalus Nr.4400-0539-2530 (sklypo plotas 0.40 ha), kerta tris esamus Valstybinės žemės sklypus (sklypų unikalūs Nr. 4400-0539-3993 (sklypo plotas 2,45 ha), 4400-0539-2574 (sklypo plotas 1.049 ha). Esamas dviračių takas kertasi su kultūros paveldo objekto - Kėdainių miesto senojo uosto dešiniajame Nevėžio krante pėsčiųjų takais ir naujai suprojektuotomis laisvalaikio ir poilsio zonomis (Žiur. Priedas Nr.1, Ortografija Nr.1,2).

3. **Tikslas:** Pagrindinis techninio projekto darbo tikslas – dviračių, pėsčiųjų takų nuo Rezistentų paminklinio akmens prieigų iki Kėdainių senojo miesto uosto rekonstrukcijos projektas, kuriuo siekiama pagerinti susisiekimą minėtos vietos atkarpoje atskleidžiant vietos kontekstualumą ir teritorijos vertybes.

4. **Užsakovas/statytojas:** Kėdainių rajono savivaldybės administracija.

5. **Projektuotojas:** Parenkamas taikant Viešųjų pirkimų įstatymą.

6. **Esama statinio kategorija:** II grupės nesudėtingi statiniai (plokšti horizontalūs inžineriniai statiniai (terasos, aikštelės ir kt.)

7. Numatomi darbai:

7.1 Rengiant rekonstravimo projektą numatyti:

7.1.1 Parengti projektuojamų teritorijų sutvarkymo vizualizacijas skirtas priešprojektinių pasiūlymų viešinimui;

7.1.2 Pateikti pėsčiųjų ir dviračių srautų, transporto judėjimo srautų atskyrimo, pertvarkymo schemas pagrindžiančias efektyvios ir saugios infrastruktūros plėtrą;

7.1.3 Rezistentų paminklinio akmens prieigose, gatvės važiuojamoje dalyje esamas skaldos dangas keisti į sustiprintą asfaltbetonio mišinį;

7.1.4 Rezistentų paminklinio akmens automobilių stovėjimo aikštelės, šaligatvių pritaikymą žmonėms su negalia;

7.1.5 Automobilių stovėjimo aikštelės prieigose ir dviračių tako atkarpoje suoliukų ir šiukšliadėžių pritaikytų žmonėms su negalia įrengimą;

7.1.6 Poilsio aikštelių su suoliukais ir šiukšliadėžėmis pritaikytų žmonėms su negalia įrengimą;

- 7.1.7 Pėsčiųjų perėjas;
- 7.1.8 Gatvėje, dviračių tako atkarpoje, taip pat prie pėsčiųjų perėjų apšvietimo atramų su LED šviestuvais įrengimą;
- 7.1.9 Paviršinių lietaus nuotekų nuvedimą;
- 7.1.10 Vertikalųjį bei horizontalųjį ženklimą;
- 7.1.11 Greičio mažinimo ir kitas saugaus eismo užtikrinimo priemonės;
- 7.1.12 Dviračių tako atkarpoje ir poilsio zonose numatyti dviračių parkavimo vietas;
- 7.1.13 Rekonstruojamo dviračių tako trasoje (jei bus) esamų medžių ir kitų želdinių išsaugojimą (jei įmanoma).

8. Reikalavimai rengiant rekonstravimo projektą:

8.1 Vadovautis STR 1.04.04:2017 „Statinio projektavimas, projekto ekspertizė“, STR 2.06.04:2014 „Gatvės ir vietinės reikšmės keliai. Bendrieji reikalavimai“, Kelių techninių reglamentu KTR 1.01.2008 „Automobilių keliai“, STR 2.03.01:2019 „Statinių prieinamumas“, „Pėsčiųjų ir dviračių takų projektavimo rekomendacijos R PDTP 12“ ir kitais projektų rengimo tvarką ir statybos darbus reglamentuojančiais teisės aktais parengti rezistentų paminklinio akmens prieigų (Skongalio g.) ir dviračių tako nuo rezistentų paminklinio akmens iki senojo Kėdainių miesto uosto rekonstrukcijos projektą;

8.2 Parengti topografinę nuotrauką M 1:500;

8.3 Parengti aukščių, dangų planus, skersinius, išilginius profilius ir įrengimo detales;

8.4 Parengti darbų ir medžiagų sąnaudų kiekių žiniaraščius;

8.5 Parengti statybos skaičiuojamosios kainos nustatymo dalį;

8.6 Parengti ir perduoti reikalingus dokumentus NŽT sutikimui gauti dėl projektavimo ir rekonstravimo darbų vykdymo valstybinėje žemėje, Vadovaujantis Nacionalinės žemės tarnybos prie Žemės ūkio ministerijos direktoriaus 2012 m. liepos 27 d. įsakymu Nr. 1P-(1.3.)-259;

8.7 Parengtą projektą (3 egz. ir 1 egz. CD skaitmeninėje laikmenoje PDF formatu ir atskirai po 1 egz. sąnaudų kiekių žiniaraščius ir technines specifikacijas CD skaitmeninėje laikmenoje) pateikti Užsakovui;

8.8 Pataisyti rekonstravimo projektą pagal ekspertizės akte nurodytas pastabas iki teigiamos ekspertizės išvados (jei bus nustatytos);

8.9 Atlikti procedūras, susijusias su visuomenės informavimu apie numatomos teritorijos rekonstrukciją ir visuomenės dalyvavimą svarstant rekonstruojamo objekto projektinius pasiūlymus.

8.10 Rekonstravimo projektą derinti su subjektais, kurie pagal kompetencijos sritis tikrina rekonstravimo projekto sprendinius, vadovaujantis Statybos techniniu reglamentu STR 1.0.01:2017 „Statybą leidžiantys dokumentai. Statybos užbaigimas. Statybos sustabdymas. Savavališkos statybos padarinių šalinimas. Statybos pagal neteisėtai išduotą statybą leidžiantį dokumentą padarinių šalinimas“ nustatyta tvarka. Esant papildomoms pastaboms iš suinteresuotų institucijų dėl pritarimų bei statybą leidžiančio dokumento išdavimo, pataisyti rekonstravimo projektą pagal pateiktas pastabas;

8.11 Po statybą leidžiančio dokumento išdavimo, Užsakovui pateikti pilnos apimties rezistentų paminklinio akmens prieigų (Skongalio g.) ir dviračių tako nuo rezistentų paminklinio akmens iki senojo Kėdainių miesto uosto rekonstrukcijos projektą (3 egz. popierinėje formoje ir 1 egz. CD skaitmeninėje laikmenoje PDF, DWG formatais).

Pastabos:

1. Statybos darbų rangovas bus parenkamas taikant Viešųjų pirkimų įstatymą;
2. Projektiniai duomenys apie objektą pateikti tik kaip užsakovo idėja. Galimus tinkamus sprendinius ir su tuo susijusias statybinių inžinerinių (ir kitų) tyrinėjimų ir inžinerinių statinių projektavimo darbų apimtis teikėjas, kaip kompetentingas savo srities žinovas, turi susiplanuoti ir nusimatyti ir įsivertinti.

PRIEDAI:


1. Žemės sklypo ortografija M 1:250, 1 lapas;
2. Žemės sklypo ortografija M 1:250, 1 lapas;

Suderinta

Architektūros ir urbanistikos skyriaus vedėjas (vyriausiasis architektas) R. Vieštautas

Parengė

Architektūros ir urbanistikos skyriaus vyr. specialistas E. Jasenka



Kėdainių rajono savivaldybės administracijos
Architektūros ir urbanistikos skyriaus vedėjas (vyriausiasis architektas)
PRITARTA:

SUDERINTA

Kėdainių rajono savivaldybės administracijos
Architektūros ir urbanistikos skyriaus vedėjas
(vyriausiasis architektas)

Rytis Vieštautas

2021 m. lapkričio mėn. 03 d.

PROJEKTINIŲ PASIŪLYMŲ RENGIMO UŽDUOTIS
2021-11-03

Statytojas (užsakovas)	Kėdainių rajono savivaldybės administracija (įstaigos kodas 188768545)
Projekto stadija	Projektiniai pasiūlymai
Projektuojamų statinių pavadinimai	Rezistentų paminklinio akmens prieigų sutvarkymas Dviračių tako įrengimas
Projekto pavadinimas	Rezistentų paminklinio akmens prieigų Skongalio g. 32, Kėdainių m., ir dviračių tako nuo Rezistentų paminklinio akmens iki senojo Kėdainių miesto uosto Nevėžio dešiniajame krante Skongalio g. 17B, Kėdainių m., rekonstravimo projektas
Adresas, Sklypo kad. nr.	Skongalio g. 32, Kėdainių m. ir Skongalio g. 17B, Kėdainių m.
Statinio (-ių) kategorija	Nesudėtingi statiniai (I ir II kategorija)
Statybos rūšis	Rekonstravimas
Statinių, pastatų pagrindinė naudojimo paskirtis	12 Kitos paskirties inžineriniai statiniai (paminklinio akmens prieigos); 8.1 Susisiekimo komunikacijos (dviračių takas)
Žemės sklypo techniniai ir paskirties rodikliai	Rekreacinės teritorijos
Projektuojamų statinių, pastatų techniniai rodikliai	Rezistentų paminklinio akmens prieigų sutvarkymas - ~560 m ² Dviračių takas - ~145,24m ² ir 83,48 m ² ;
Projektinių pasiūlymų paskirtis	Informuoti visuomenę apie visuomenei svarbaus statinio pagal STR 1.04.04:2017 4 priedo 11p. projektavimą
Planuojamos statybos aprašymas	Planuojama sutvarkyti Rezistentų paminklinio akmens prieigas ir įrengti / sutvarkyti dviračių tako atkarpa nuo Rezistentų paminklinio akmens iki senojo Kėdainių miesto uosto Nevėžio dešiniajame krante.
Projektinių pasiūlymų sudėtis	<u>Tekstinė dalis:</u> Aiškinamasis raštas; <u>Grafinė dalis:</u> Žemės sklypo su gretima urbanistine aplinka planai;
Statytojo pateikiami dokumentai ir kiti duomenys	1. Žemės sklypų nuosavybės dokumentų kopijos; 2. Duomenys apie statytojo pasirinktą paslaugų teikimo būdą ir įrenginius (projektavimo užduotis);

	3. Įgaliojimas atstovauti statytoją.
<p>Projektinių pasiūlymų rengimo terminai</p>	<p>Projektiniai pasiūlymai rengiami vadovaujantis STR 1.04.04:2017 „Statinio projektavimas, projekto ekspertizė“ nurodytais projektinių pasiūlymų derinimo ir viešinimo terminais. Bendras projektinių pasiūlymų rengimo ir viešinimo terminas iki procedūrų baigimo yra iki 1 mėn. Terminas gali būti pratęstas projektuotojo ir statytojo susitarimu.</p>
<p>Projekto vadovas Andrius Efimenko Kv. At. Nr. 2194 _____ (parašas)</p> <p>Tel.: 863740237 El. paštas: info@efipro.lt</p>	

NEKILNOJAMOJO TURTO REGISTRO DUOMENŲ BAZĖS IŠRAŠAS

2022-08-22 09:25:37

1. Nekilnojamojo turto registre įregistruotas turtas:

Registro Nr.: **44/1096915**
 Registro tipas: **Statiniai**
 Sudarymo data: **2008-05-13**
Kėdainiai, Skongalio g.

2. Nekilnojamieji daiktai:

2.1.

Kelias (gatvė) - Skongalio gatvė
Kėdainiai, Skongalio g.
 Aprašymas / pastabos: **Gatvės kategorija-D2**
 Unikalus daikto numeris: **4400-1574-0919**
 Daikto pagrindinė naudojimo paskirtis: **Kelių (gatvių)**
 Žymėjimas plane: **1-38**
 Statybos pradžios metai: **1975**
 Statybos pabaigos metai: **2016**
 Rekonstravimo pradžios metai: **2016**
 Rekonstravimo pabaigos metai: **2016**
 Kap. remonto pradžios metai: **2018**
 Kap. remonto pabaigos metai: **2018**
 Statinio kategorija: **II grupės nesudėtingasis**
 Baigtumo procentas: **100 %**
 Ilgis: **0.448 km**
 Plotas: **700.18 kv. m**
 Danga: **Asfaltbetonis**
 Eismo juostų skaičius: **Dvi**
 Gatvės kategorija: **Pagalbinė**
 Atkūrimo sąnaudos (statybos vertė): **218000 Eur**
 Atkuriamoji vertė: **110000 Eur**
 Atkūrimo sąnaudų (statybos vertės) ir atkuriamosios vertės
 nustatymo data: **2018-11-19**
 Vidutinė rinkos vertė: **110000 Eur**
 Vidutinės rinkos vertės nustatymo būdas: **Atkuriamoji vertė**
 Vidutinės rinkos vertės nustatymo data: **2018-11-19**
 Kadastro duomenų nustatymo data: **2018-11-19**

2.2.

Nuotekų šalinimo tinklai - Lietaus nuotekų tinklai
Kėdainiai
 Unikalus daikto numeris: **4400-4432-2014**
 Daikto pagrindinė naudojimo paskirtis: **Nuotekų šalinimo tinklų**
 Žymėjimas plane: **L**
 Statybos pradžios metai: **2016**
 Statybos pabaigos metai: **2016**
 Statinio kategorija: **Neypatingasis**
 Baigtumo procentas: **100 %**
 Ilgis: **257.51 m**
 Medžiaga: **Polivinilchloridas**
 Nuotekų linijos reikšmė: **Skirstomoji (kvartalinė)**
 Nuotekų linijos rūšis: **Renkamoji**
 Atkūrimo sąnaudos (statybos vertė): **29400 Eur**
 Atkuriamoji vertė: **29400 Eur**
 Atkūrimo sąnaudų (statybos vertės) ir atkuriamosios vertės
 nustatymo data: **2016-12-07**
 Vidutinė rinkos vertė: **29400 Eur**
 Vidutinės rinkos vertės nustatymo būdas: **Atkuriamoji vertė**
 Vidutinės rinkos vertės nustatymo data: **2016-12-07**
 Kadastro duomenų nustatymo data: **2016-12-07**

2.3.

Nuotekų šalinimo tinklai - Drenažo tinklai
Kėdainiai
 Unikalus daikto numeris: **4400-4432-2036**
 Daikto pagrindinė naudojimo paskirtis: **Nuotekų šalinimo tinklų**
 Žymėjimas plane: **D1**
 Statybos pradžios metai: **2016**
 Statybos pabaigos metai: **2016**
 Statinio kategorija: **I grupės nesudėtingasis**
 Baigtumo procentas: **100 %**
 Ilgis: **58.33 m**
 Medžiaga: **Polivinilchloridas**
 Nuotekų linijos reikšmė: **Skirstomoji (kvartalinė)**
 Nuotekų linijos rūšis: **Renkamoji**
 Atkūrimo sąnaudos (statybos vertė): **2750 Eur**
 Atkuriamoji vertė: **2750 Eur**
 Atkūrimo sąnaudų (statybos vertės) ir atkuriamosios vertės
 nustatymo data: **2016-12-07**
 Vidutinė rinkos vertė: **2750 Eur**
 Vidutinės rinkos vertės nustatymo būdas: **Atkuriamoji vertė**
 Vidutinės rinkos vertės nustatymo data: **2016-12-07**
 Kadastro duomenų nustatymo data: **2016-12-07**

2.4.

Nuotekų šalinimo tinklai - Drenažo tinklai
Kėdainiai
 Unikalus daikto numeris: **4400-4432-2047**
 Daikto pagrindinė naudojimo paskirtis: **Nuotekų šalinimo tinklų**
 Žymėjimas plane: **D2**
 Statybos pradžios metai: **2016**

Statybos pabaigos metai: **2016**
 Statinio kategorija: **I grupės nesudėtingasis**
 Baigtumo procentas: **100 %**
 Ilgis: **101.22 m**

Medžiaga: **Polivinilchloridas**
 Nuotekų linijos reikšmė: **Skirstomoji (kvartinė)**
 Nuotekų linijos rūšis: **Renkamoji**

Atkūrimo sąnaudos (statybos vertė): **4780 Eur**
 Atkuriamoji vertė: **4780 Eur**

Atkūrimo sąnaudų (statybos vertės) ir atkuriamosios vertės
 nustatymo data: **2016-12-07**
 Vidutinė rinkos vertė: **4780 Eur**

Vidutinės rinkos vertės nustatymo būdas: **Atkuriamoji vertė**
 Vidutinės rinkos vertės nustatymo data: **2016-12-07**
 Kadastro duomenų nustatymo data: **2016-12-07**

2.5. **Nuotekų šalinimo tinklai - Drenažo tinklai**
Kėdainiai

Unikalus daikto numeris: **4400-4432-2069**

Daikto pagrindinė naudojimo paskirtis: **Nuotekų šalinimo tinklų**
 Žymėjimas plane: **D3**

Statybos pradžios metai: **2016**
 Statybos pabaigos metai: **2016**
 Statinio kategorija: **I grupės nesudėtingasis**
 Baigtumo procentas: **100 %**
 Ilgis: **14.50 m**

Medžiaga: **Polivinilchloridas**
 Nuotekų linijos reikšmė: **Skirstomoji (kvartinė)**
 Nuotekų linijos rūšis: **Renkamoji**

Atkūrimo sąnaudos (statybos vertė): **684 Eur**
 Atkuriamoji vertė: **684 Eur**

Atkūrimo sąnaudų (statybos vertės) ir atkuriamosios vertės
 nustatymo data: **2016-12-07**
 Vidutinė rinkos vertė: **684 Eur**

Vidutinės rinkos vertės nustatymo būdas: **Atkuriamoji vertė**
 Vidutinės rinkos vertės nustatymo data: **2016-12-07**
 Kadastro duomenų nustatymo data: **2016-12-07**

3. Daikto priklausiniai iš kito registro: įrašų nėra

4. Nuosavybė:

- 4.1. **Nuosavybės teisė**
 Savininkas: **KĖDAINIŲ RAJONO SAVIVALDYBĖ, a.k. 111103885**
 Daiktas: **nuotekų šalinimo tinklai Nr. 4400-4432-2014, aprašyti p. 2.2.**
 Įregistravimo pagrindas: **2022-03-30 Deklaracija apie statybos užbaigimą / paskirties pakeitimą Nr. ACCR-20-220330-01209**
 Įrašas galioja: **Nuo 2022-04-20**
- 4.2. **Nuosavybės teisė**
 Savininkas: **KĖDAINIŲ RAJONO SAVIVALDYBĖ, a.k. 111103885**
 Daiktas: **nuotekų šalinimo tinklai Nr. 4400-4432-2036, aprašyti p. 2.3. nuotekų šalinimo tinklai Nr. 4400-4432-2047, aprašyti p. 2.4. nuotekų šalinimo tinklai Nr. 4400-4432-2069, aprašyti p. 2.5.**
 Įregistravimo pagrindas: **2017-03-21 Deklaracija apie statybos užbaigimą / paskirties pakeitimą Nr. 2**
 Įrašas galioja: **Nuo 2017-04-03**
- 4.3. **Nuosavybės teisė**
 Savininkas: **KĖDAINIŲ RAJONO SAVIVALDYBĖ, a.k. 111103885**
 Daiktas: **keltas (gatvė) Nr. 4400-1574-0919, aprašytas p. 2.1.**
 Įregistravimo pagrindas: **2008-12-05 Perdavimo - priėmimo aktas Nr. 08-41 2017-03-21 Deklaracija apie statybos užbaigimą / paskirties pakeitimą Nr. 1**
 Įrašas galioja: **Nuo 2017-04-03**

5. Valstybės ir savivaldybių žemės patikėjimo teisė: įrašų nėra

6. Kitos daiktinės teisės : įrašų nėra

7. Juridiniai faktai: įrašų nėra

8. Žymos: įrašų nėra

9. Teritorijos, kuriose taikomos specialiosios žemės naudojimo sąlygos: įrašų nėra

10. Daikto registravimas ir kadastro žymos:

- 10.1. **Suformuotas naujas (daikto registravimas)**
 Daiktas: **nuotekų šalinimo tinklai Nr. 4400-4432-2014, aprašyti p. 2.2.**
 Įregistravimo pagrindas: **2016-12-07 Nekilnojamojo daikto kadastro duomenų byla 2022-03-30 Deklaracija apie statybos užbaigimą / paskirties pakeitimą Nr. ACCR-20-220330-01209**
 Įrašas galioja: **Nuo 2022-04-13**
- 10.2. **Kadastrinius matavimus atliko (kadastro žyma)**
VILIJA ŠILINSKIENĖ
 Daiktas: **nuotekų šalinimo tinklai Nr. 4400-4432-2014, aprašyti p. 2.2.**
 Įregistravimo pagrindas: **2016-06-29 Kvalifikacijos pažymėjimas Nr. 2M-M-2431 2016-12-07 Nekilnojamojo daikto kadastro duomenų byla**
 Įrašas galioja: **Nuo 2022-04-13**
- 10.3. **Kapitalinis remontas (daikto registravimas)**
 Daiktas: **keltas (gatvė) Nr. 4400-1574-0919, aprašytas p. 2.1.**
 Įregistravimo pagrindas: **2018-11-19 Nekilnojamojo daikto kadastro duomenų byla 2018-12-18 Deklaracija apie statybos užbaigimą Nr. D18/11**
 Įrašas galioja: **Nuo 2018-12-28**
- 10.4. **Kadastrinius matavimus atliko (kadastro žyma)**
AUŠRA PETKŪNIENĖ
 Daiktas: **keltas (gatvė) Nr. 4400-1574-0919, aprašytas p. 2.1.**

- !registravimo pagrindas: **2010-06-22 Kvalifikacijos pažymėjimas Nr. 2M-M-1165**
2018-11-19 Nekilnojamojo daikto kadastro duomenų byla
!rašas galioja: **Nuo 2018-12-28**
- 10.5. **Suformuotas naujas (daikto registravimas)**
Daiktas: **nuotekų šalinimo tinklai Nr. 4400-4432-2036, aprašyti p. 2.3.**
nuotekų šalinimo tinklai Nr. 4400-4432-2047, aprašyti p. 2.4.
nuotekų šalinimo tinklai Nr. 4400-4432-2069, aprašyti p. 2.5.
- !registravimo pagrindas: **2016-12-07 Nekilnojamojo daikto kadastro duomenų byla**
2017-03-21 Deklaracija apie statybos užbaigimą / paskirties pakeitimą Nr. 2
!rašas galioja: **Nuo 2017-04-03**
- 10.6. **Kadastrinius matavimus atliko (kadastro žyma)**
VILIJA ŠILINSKIENĖ
Daiktas: **nuotekų šalinimo tinklai Nr. 4400-4432-2036, aprašyti p. 2.3.**
nuotekų šalinimo tinklai Nr. 4400-4432-2047, aprašyti p. 2.4.
nuotekų šalinimo tinklai Nr. 4400-4432-2069, aprašyti p. 2.5.
- !registravimo pagrindas: **2016-06-29 Kvalifikacijos pažymėjimas Nr. 2M-M-2431**
2016-12-07 Nekilnojamojo daikto kadastro duomenų byla
!rašas galioja: **Nuo 2017-04-03**
- 10.7. **Suformuotas naujas (daikto registravimas)**
Daiktas: **kelias (gatvė) Nr. 4400-1574-0919, aprašytas p. 2.1.**
!registravimo pagrindas: **2008-12-05 Perdavimo - priėmimo aktas Nr. 08-41**
!rašas galioja: **Nuo 2010-02-01**

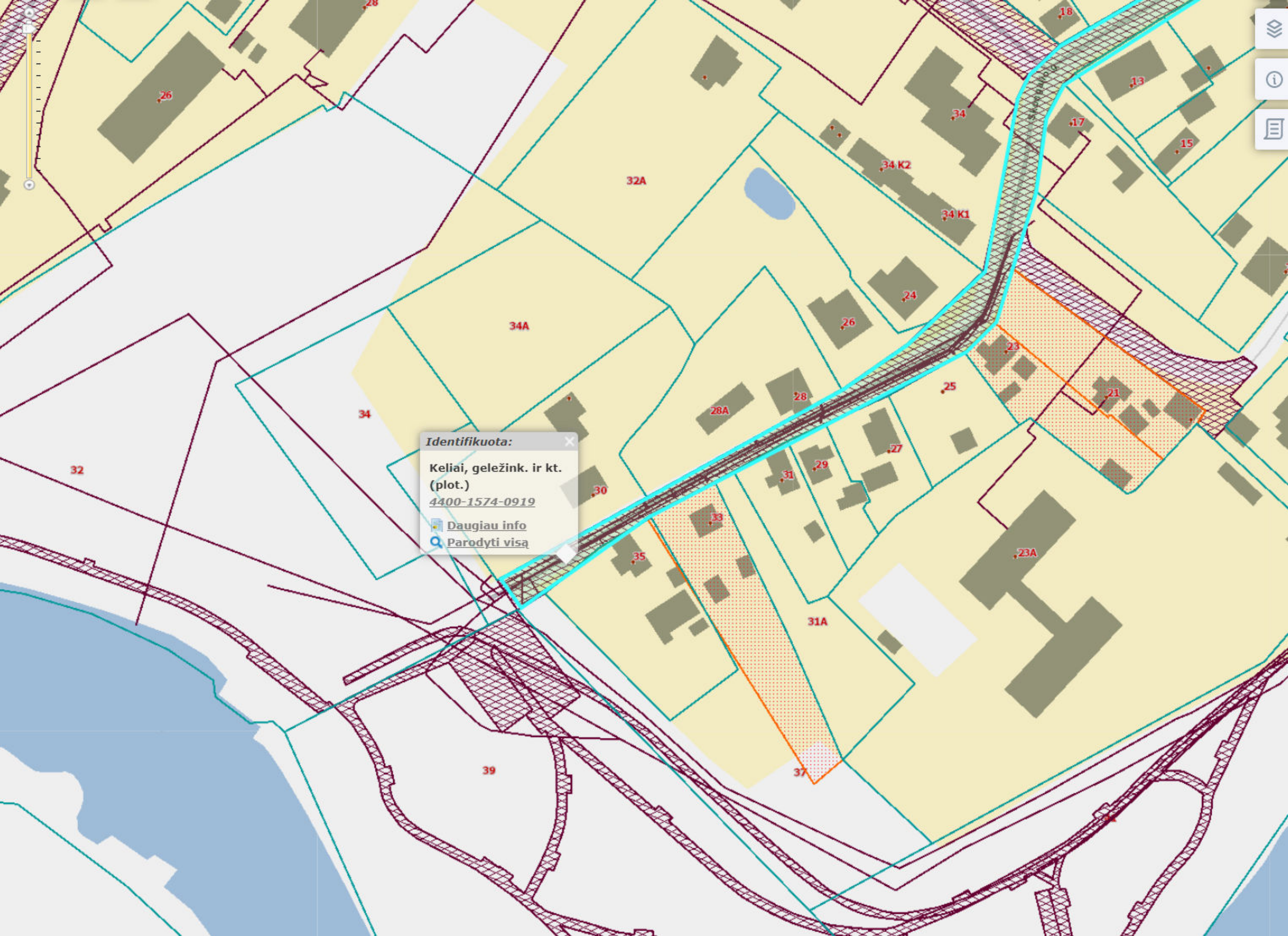
11. Registro pastabos ir nuorodos: įrašų nėra

12. Kita informacija: įrašų nėra

13. Informacija apie duomenų sandoriui tikslinimą: įrašų nėra

Dokumentą atspausdino

EDGARAS JASENKA



Identifikuota: ✕

Keliai, geležink. ir kt.
(plot.)
4400-1574-0919

[Daugiau info](#)
[Parodyti visą](#)

NEKILNOJAMOJO TURTO REGISTRO DUOMENŲ BAZĖS IŠRAŠAS

2022-09-06 14:00:41

1. Nekilnojamojo turto registre įregistruotas turtas:

Registro Nr.: **44/1443711**
 Registro tipas: **Žemės sklypas su statiniais**
 Sudarymo data: **2011-08-18**
 Adresas: **Kėdainiai, Skongalio g. 32**

2. Nekilnojamieji daiktai:

- 2.1. **Žemės sklypas**
 Unikalus daikto numeris: **4400-2204-8006**
 Žemės sklypo kadastro numeris ir kadastro vietovės pavadinimas: **5333/0007:168 Kėdainių m. k.v.**
 Daikto pagrindinė naudojimo paskirtis: **Kita**
 Žemės sklypo naudojimo būdas: **Rekreacinės teritorijos**
 Žemės sklypo plotas: **2.0687 ha**
 Žemės ūkio naudmenų plotas viso: **1.7139 ha**
 iš jo: pievų ir natūralių ganyklų plotas: **1.7139 ha**
 Kelių plotas: **0.0186 ha**
 Užstatyta teritorija: **0.0310 ha**
 Kitos žemės plotas: **0.3052 ha**
 Žemės ūkio naudmenų našumo balas: **50.0**
 Matavimų tipas: **Žemės sklypas suformuotas atliekant kadastrinius matavimus**
 Vidutinė rinkos vertė: **300046 Eur**
 Vidutinės rinkos vertės nustatymo data: **2011-01-03**
 Vidutinės rinkos vertės nustatymo būdas: **Masinis vertinimas**
 Kadastro duomenų nustatymo data: **2010-12-13**
 Teritorija, kurioje taikomos specialiosios žemės naudojimo **Elektroninių ryšių tinklų elektroninių ryšių infrastruktūros apsaugos zonos (III skyrius, sąlygos: vienuoliktasis skirsnis)**
 Teritorijos unikalus numeris: **100353475**
 Teritorijos nustatymo data: **2022-05-13**
 Žymos apie teritoriją padarymo data: **2022-06-28**
 Teritorija, kurioje taikomos specialiosios žemės naudojimo sąlygos: **Skirstomųjų dujotiekių apsaugos zonos (III skyrius, šeštasis skirsnis)**
 Teritorijos unikalus numeris: **100100347**
 Teritorijos nustatymo data: **2021-10-05**
 Žymos apie teritoriją padarymo data: **2021-11-09**
- 2.2. **Kelias (gatvė) - Pėsčiųjų ir dviračių takas**
 Unikalus daikto numeris: **4400-5067-7960**
 Daikto pagrindinė naudojimo paskirtis: **Kelių (gatvių)**
 Žymėjimas plane: **1-6**
 Statybos pradžios metai: **1990**
 Statybos pabaigos metai: **1990**
 Rekonstravimo pradžios metai: **2020**
 Rekonstravimo pabaigos metai: **2021**
 Statinio kategorija: **I grupės nesudėtingasis**
 Baigtumo procentas: **100 %**
 Ilgis: **0.214 km**
 Danga: **Asfaltbetonis**
 Gatvės kategorija: **E**
 Atkūrimo sąnaudos (statybos vertė): **32200 Eur**
 Fizinio nusidėvėjimo procentas: **6 %**
 Atkuriamoji vertė: **31800 Eur**
 Atkūrimo sąnaudų (statybos vertės) ir atkuriamosios vertės nustatymo data: **2021-10-20**
 Vidutinė rinkos vertė: **31800 Eur**
 Vidutinės rinkos vertės nustatymo būdas: **Atkuriamoji vertė**
 Vidutinės rinkos vertės nustatymo data: **2021-10-20**
 Kadastro duomenų nustatymo data: **2021-10-20**

3. Daikto priklausiniai iš kito registro: įrašų nėra

4. Nuosavybė:

- 4.1. **Nuosavybės teisė**
 Savininkas: **KĖDAINIŲ RAJONO SAVIVALDYBĖ, a.k. 111103885**
 Daiktas: **kelias (gatvė) Nr. 4400-5067-7960, aprašytas p. 2.2.**
 Įregistravimo pagrindas: **2018-10-18 Perdavimo - priėmimo aktas Nr. (48-1)-677K**
2021-11-29 Deklaracija apie statybos užbaigimą / paskirties pakeitimą Nr. ST-21/44
 Įrašas galioja: **Nuo 2021-12-14**
- 4.2. **Nuosavybės teisė**
 Savininkas: **LIETUVOS RESPUBLIKA, a.k. 111105555**
 Daiktas: **žemės sklypas Nr. 4400-2204-8006, aprašytas p. 2.1.**
 Įregistravimo pagrindas: **2011-08-11 Nacionalinės žemės tarnybos teritorinio žemėtvarkos skyriaus vedėjo įsakymas Nr. 9VJ-(14.9.2.)-1419**
 Įrašas galioja: **Nuo 2011-08-25**

5. Valstybės ir savivaldybių žemės patikėjimo teisė:

- 5.1. **Valstybinės žemės patikėjimo teisė**
 Patikėtinis: **Nacionalinė žemės tarnyba prie Žemės ūkio ministerijos, a.k. 188704927**
 Daiktas: **žemės sklypas Nr. 4400-2204-8006, aprašytas p. 2.1.**
 Įregistravimo pagrindas: **2011-08-11 Nacionalinės žemės tarnybos teritorinio žemėtvarkos skyriaus vedėjo įsakymas Nr. 9VJ-(14.9.2.)-1419**
 Įrašas galioja: **Nuo 2011-08-25**

6. Kitos daiktinės teisės :

- 6.1. Kelio servitutas - teisė naudotis pėsčiųjų taku (tarnaujantis)
 Daiktas: žemės sklypas Nr. 4400-2204-8006, aprašytas p. 2.1.
 Įregistravimo pagrindas: 2011-08-11 Nacionalinės žemės tarnybos teritorinio žemėtvarkos skyriaus vedėjo įsakymas Nr. 9VJ-(14.9.2.)-1419
 Plotas: 0.0093 ha
 Įrašas galioja: Nuo 2011-08-25

7. Juridiniai faktai:

- 7.1. Nekilnojamas daiktas yra nekilnojamųjų kultūros vertybių teritorijoje (jų apsaugos zonoje)
 Daiktas: žemės sklypas Nr. 4400-2204-8006, aprašytas p. 2.1.
 Įregistravimo pagrindas: 2012-11-22 Pranešimas Nr. 11-76
 Aprašymas: Kultūros paveldo departamento prie Kultūros ministerijos 2012.11.22 pranešimas Nr. 11-76. Nekilnojamojo daikto kodas 16074.
 Įrašas galioja: Nuo 2012-11-29
- 7.2. Sudaryta panaudos sutartis
 Panaudos gavėjas: KĖDAINIŲ RAJONO SAVIVALDYBĖ, a.k. 111103885
 Daiktas: žemės sklypas Nr. 4400-2204-8006, aprašytas p. 2.1.
 Įregistravimo pagrindas: 2011-11-11 Panaudos sutartis Nr. 9SUN-(14.9.2.)-56
 Plotas: 2.0687 ha
 Įrašas galioja: Nuo 2011-11-21
 Terminas: Nuo 2011-11-11 iki 2110-11-11

8. Žymos: įrašų nėra**9. Teritorijos, kuriose taikomos specialiosios žemės naudojimo sąlygos:**

- 9.1. Skirstomųjų dujotiekių apsaugos zonos (III skyrius, šeštasis skirsnis)
 Daiktas: žemės sklypas Nr. 4400-2204-8006, aprašytas p. 2.1.
 Įregistravimo pagrindas: 2019-06-06 Lietuvos Respublikos specialiųjų žemės naudojimo sąlygų įstatymas Nr. XIII-2166
 2019-12-19 Lietuvos Respublikos žemės ūkio ministro įsakymas Nr. 3D-711
 Plotas: 1.10 ha
 Įrašas galioja: Nuo 2020-01-02
- 9.2. Šilumos perdavimo tinklų apsaugos zonos (III skyrius, dviliktasis skirsnis)
 Daiktas: žemės sklypas Nr. 4400-2204-8006, aprašytas p. 2.1.
 Įregistravimo pagrindas: 2019-06-06 Lietuvos Respublikos specialiųjų žemės naudojimo sąlygų įstatymas Nr. XIII-2166
 2019-12-19 Lietuvos Respublikos žemės ūkio ministro įsakymas Nr. 3D-711
 Plotas: 0.05 ha
 Įrašas galioja: Nuo 2020-01-02
- 9.3. Paviršinių vandens telkinių pakrantės apsaugos juostos (VI skyrius, aštuntasis skirsnis)
 Daiktas: žemės sklypas Nr. 4400-2204-8006, aprašytas p. 2.1.
 Įregistravimo pagrindas: 2019-06-06 Lietuvos Respublikos specialiųjų žemės naudojimo sąlygų įstatymas Nr. XIII-2166
 2019-12-19 Lietuvos Respublikos žemės ūkio ministro įsakymas Nr. 3D-711
 Plotas: 2.0687 ha
 Įrašas galioja: Nuo 2020-01-02
- 9.4. Paviršinių vandens telkinių apsaugos zonos (VI skyrius, septintasis skirsnis)
 Daiktas: žemės sklypas Nr. 4400-2204-8006, aprašytas p. 2.1.
 Įregistravimo pagrindas: 2019-06-06 Lietuvos Respublikos specialiųjų žemės naudojimo sąlygų įstatymas Nr. XIII-2166
 2019-12-19 Lietuvos Respublikos žemės ūkio ministro įsakymas Nr. 3D-711
 Plotas: 2.0687 ha
 Įrašas galioja: Nuo 2020-01-02
- 9.5. Vandens tiekimo ir nuotekų, paviršinių nuotekų tvarkymo infrastruktūros apsaugos zonos (III skyrius, dešimtas skirsnis)
 Daiktas: žemės sklypas Nr. 4400-2204-8006, aprašytas p. 2.1.
 Įregistravimo pagrindas: 2019-06-06 Lietuvos Respublikos specialiųjų žemės naudojimo sąlygų įstatymas Nr. XIII-2166
 2019-12-19 Lietuvos Respublikos žemės ūkio ministro įsakymas Nr. 3D-711
 Plotas: 1.10 ha
 Įrašas galioja: Nuo 2020-01-02
- 9.6. Elektros tinklų apsaugos zonos (III skyrius, ketvirtasis skirsnis)
 Daiktas: žemės sklypas Nr. 4400-2204-8006, aprašytas p. 2.1.
 Įregistravimo pagrindas: 2019-06-06 Lietuvos Respublikos specialiųjų žemės naudojimo sąlygų įstatymas Nr. XIII-2166
 2019-12-19 Lietuvos Respublikos žemės ūkio ministro įsakymas Nr. 3D-711
 Plotas: 0.002 ha
 Įrašas galioja: Nuo 2020-01-02
- 9.7. Elektroninių ryšių tinklų elektroninių ryšių infrastruktūros apsaugos zonos (III skyrius, vienuoliktasis skirsnis)
 Daiktas: žemės sklypas Nr. 4400-2204-8006, aprašytas p. 2.1.
 Įregistravimo pagrindas: 2019-06-06 Lietuvos Respublikos specialiųjų žemės naudojimo sąlygų įstatymas Nr. XIII-2166
 2019-12-19 Lietuvos Respublikos žemės ūkio ministro įsakymas Nr. 3D-711
 Plotas: 0.024 ha
 Įrašas galioja: Nuo 2020-01-02

10. Daikto registravimas ir kadastro žymos:

- 10.1. Rekonstrukcija (daikto registravimas)
 Daiktas: kelias (gatvė) Nr. 4400-5067-7960, aprašytas p. 2.2.
 Įregistravimo pagrindas: 2021-10-20 Nekilnojamojo daikto kadastro duomenų byla
 2021-11-29 Deklaracija apie statybos užbaigimą / paskirties pakeitimą Nr. ST-21/44
 Įrašas galioja: Nuo 2021-12-13
- 10.2. Kadastrinius matavimus atliko (kadastro žyma)
 ANDRIUS TOKAREVAS

Daiktas: **kelias (gatvė) Nr. 4400-5067-7960, aprašytas p. 2.2.**
[registravimo pagrindas: **2010-04-22 Kvalifikacijos pažymėjimas Nr. 2M-M-1153**
2021-10-20 Nekilnojamojo daikto kadastro duomenų byla
[rašas galioja: **Nuo 2021-12-13**

10.3.

Suformuotas naujas (daikto registravimas)

Daiktas: **kelias (gatvė) Nr. 4400-5067-7960, aprašytas p. 2.2.**
[registravimo pagrindas: **2018-08-17 Nekilnojamojo daikto kadastro duomenų byla**
2018-10-18 Perdavimo - priėmimo aktas Nr. (48-1)-677K
[rašas galioja: **Nuo 2018-11-12**

10.4.

Kadastrinius matavimus atliko (kadastro žyma)**G. Balevičiaus individuali įmonė, a.k. 135257411**

Daiktas: **žemės sklypas Nr. 4400-2204-8006, aprašytas p. 2.1.**
[registravimo pagrindas: **2010-12-13 Nekilnojamojo daikto kadastro duomenų byla**
Kvalifikacijos pažymėjimas Nr. 2M-ME-86
Licencija Nr. G-802-(511)
[rašas galioja: **Nuo 2011-08-19**

10.5.

Suformuotas naujas (daikto registravimas)Daiktas: **žemės sklypas Nr. 4400-2204-8006, aprašytas p. 2.1.**

[registravimo pagrindas: **2011-08-11 Nacionalinės žemės tarnybos teritorinio žemėtvarkos skyriaus vedėjo**
įsakymas Nr. 9VJ-(14.9.2.)-1419
[rašas galioja: **Nuo 2011-08-19**


11. Registro pastabos ir nuorodos: įrašų nėra**12. Kita informacija:** įrašų nėra**13. Informacija apie duomenų sandoriui tikslinimą:** įrašų nėra


Dokumentą atspausdino

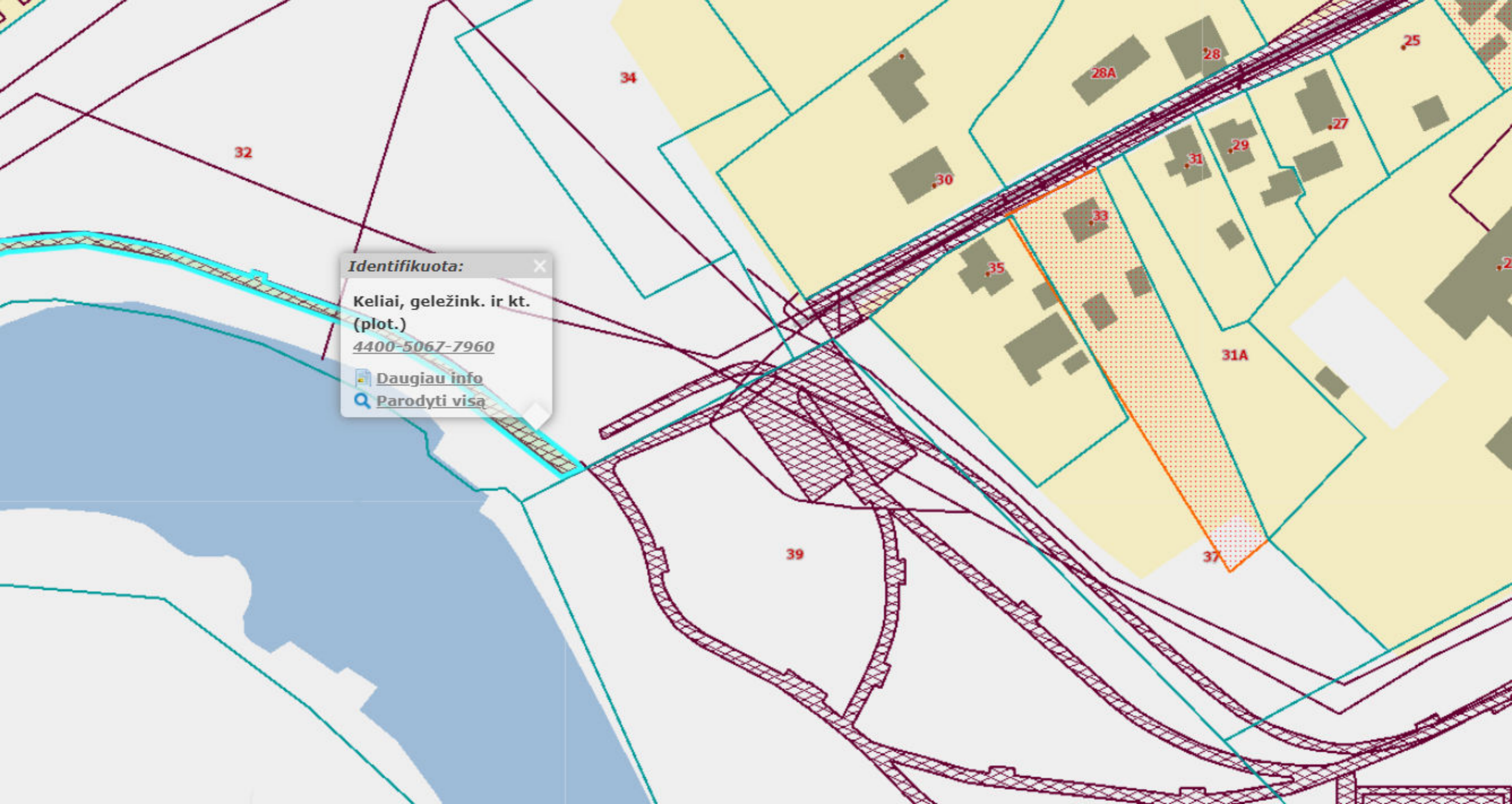
EDGARAS JASENKA

Identifikuota: ✕

Keliai, geležink. ir kt.
(plot.)
4400-5067-7960

 [Daugiau info](#)

 [Parodyti visa](#)



NEKILNOJAMOJO TURTO REGISTRO DUOMENŲ BAZĖS IŠRAŠAS

2022-09-06 14:02:06

1. Nekilnojamojo turto registre įregistruotas turtas:

Registro Nr.: **44/366291**
 Registro tipas: **Žemės sklypas su statiniais**
 Sudarymo data: **2005-03-07**
 Adresas: **Kėdainiai, Skongalio g. 39**

2. Nekilnojamieji daiktai:

- 2.1. **Žemės sklypas**
 Unikalus daikto numeris: **4400-0539-3993**
 Žemės sklypo kadastro numeris ir kadastro vietovės pavadinimas: **5333/0008:48 Kėdainių m. k.v.**
 Daikto pagrindinė naudojimo paskirtis: **Kita**
 Žemės sklypo naudojimo būdas: **Rekreacinės teritorijos**
 Žemės sklypo plotas: **2.4500 ha**
 Užstatyta teritorija: **2.3500 ha**
 Kitos žemės plotas: **0.1000 ha**
 Žemės ūkio naudmenų našumo balas: **50.0**
 Matavimų tipas: **Žemės sklypas suformuotas atliekant kadastrinius matavimus**
 Vidutinė rinkos vertė: **269000 Eur**
 Vidutinės rinkos vertės nustatymo data: **2020-01-22**
 Vidutinės rinkos vertės nustatymo būdas: **Masinis vertinimas**
 Kadastro duomenų nustatymo data: **2019-11-12**
 Teritorija, kurioje taikomos specialiosios žemės naudojimo **Elektroninių ryšių tinklų elektroninių ryšių infrastruktūros apsaugos zonos (III skyrius, sąlygos: vienuoliktasis skirsnis)**
 Teritorijos unikalus numeris: **100353475**
 Teritorijos nustatymo data: **2022-05-13**
 Žymos apie teritoriją padarymo data: **2022-06-28**
 Teritorija, kurioje taikomos specialiosios žemės naudojimo sąlygos: **Skirstomųjų dujotiekių apsaugos zonos (III skyrius, šeštasis skirsnis)**
 Teritorijos unikalus numeris: **100100347**
 Teritorijos nustatymo data: **2021-10-05**
 Žymos apie teritoriją padarymo data: **2021-11-09**
- 2.2. **Kiti inžineriniai statiniai - Automobilių stovėjimo aikštelė**
 Unikalus daikto numeris: **4400-5345-8386**
 Daikto pagrindinė naudojimo paskirtis: **Kiti inžineriniai statiniai**
 Žymėjimas plane: **b1**
 Statybos pradžios metai: **2018**
 Statybos pabaigos metai: **2019**
 Statinio kategorija: **II grupės nesudėtingasis**
 Baigtumo procentas: **100 %**
 Kiekis: **1 vnt.**
 Plotas: **628.00 kv. m**
 Medžiaga: **Betono trinkelės**
 Atkūrimo sąnaudos (statybos vertė): **47500 Eur**
 Atkuriamoji vertė: **47500 Eur**
 Atkūrimo sąnaudų (statybos vertės) ir atkuriamosios vertės nustatymo data: **2019-11-11**
 Vidutinė rinkos vertė: **47500 Eur**
 Vidutinės rinkos vertės nustatymo būdas: **Atkuriamoji vertė**
 Vidutinės rinkos vertės nustatymo data: **2019-11-11**
 Kadastro duomenų nustatymo data: **2019-11-11**
- 2.3. **Kiti inžineriniai statiniai - Aikštelė**
 Unikalus daikto numeris: **4400-5345-8390**
 Daikto pagrindinė naudojimo paskirtis: **Kiti inžineriniai statiniai**
 Žymėjimas plane: **b2**
 Statybos pradžios metai: **2018**
 Statybos pabaigos metai: **2019**
 Statinio kategorija: **II grupės nesudėtingasis**
 Baigtumo procentas: **100 %**
 Kiekis: **1 vnt.**
 Plotas: **265.00 kv. m**
 Medžiaga: **Asfaltas**
 Atkūrimo sąnaudos (statybos vertė): **10800 Eur**
 Fizinio nusidėvėjimo procentas: **0 %**
 Atkuriamoji vertė: **10800 Eur**
 Atkūrimo sąnaudų (statybos vertės) ir atkuriamosios vertės nustatymo data: **2019-11-11**
 Vidutinė rinkos vertė: **10800 Eur**
 Vidutinės rinkos vertės nustatymo būdas: **Atkuriamoji vertė**
 Vidutinės rinkos vertės nustatymo data: **2019-11-11**
 Kadastro duomenų nustatymo data: **2019-11-11**
- 2.4. **Kiti inžineriniai statiniai - Aikštelė**
 Unikalus daikto numeris: **4400-5345-8403**
 Daikto pagrindinė naudojimo paskirtis: **Kiti inžineriniai statiniai**
 Žymėjimas plane: **b3**
 Statybos pradžios metai: **2018**
 Statybos pabaigos metai: **2019**
 Statinio kategorija: **II grupės nesudėtingasis**
 Baigtumo procentas: **100 %**
 Kiekis: **1 vnt.**
 Plotas: **256.00 kv. m**
 Medžiaga: **Smėlis**

- Atkūrimo sąnaudos (statybos vertė): **9020 Eur**
 Fizinio nusidėvėjimo procentas: **0 %**
 Atkuriamoji vertė: **9020 Eur**
 Atkūrimo sąnaudų (statybos vertės) ir atkuriamosios vertės
 nustatymo data: **2019-11-11**
 Vidutinė rinkos vertė: **9020 Eur**
 Vidutinės rinkos vertės nustatymo būdas: **Atkuriamoji vertė**
 Vidutinės rinkos vertės nustatymo data: **2019-11-11**
 Kadastro duomenų nustatymo data: **2019-11-11**
- 2.5. **Kiti inžineriniai statiniai - Aikštelės apsaugos zona**
 Aprašymas / pastabos: **Aikštelės apsaugos zonos danga - EPDM gumos granuliu paviršius-14mm, po apačia asfaltas-40mm.**
 Unikalus daikto numeris: **4400-5345-8414**
 Daikto pagrindinė naudojimo paskirtis: **Kiti inžineriniai statiniai**
 Žymėjimas plane: **b4**
 Statybos pradžios metai: **2018**
 Statybos pabaigos metai: **2019**
 Statinio kategorija: **II grupės nesudėtingasis**
 Baigtumo procentas: **100 %**
 Kiekis: **1 vnt.**
 Plotas: **335.00 kv. m**
 Medžiaga: **Asfaltas**
 Atkūrimo sąnaudos (statybos vertė): **13600 Eur**
 Fizinio nusidėvėjimo procentas: **0 %**
 Atkuriamoji vertė: **13600 Eur**
 Atkūrimo sąnaudų (statybos vertės) ir atkuriamosios vertės
 nustatymo data: **2019-11-11**
 Vidutinė rinkos vertė: **13600 Eur**
 Vidutinės rinkos vertės nustatymo būdas: **Atkuriamoji vertė**
 Vidutinės rinkos vertės nustatymo data: **2019-11-11**
 Kadastro duomenų nustatymo data: **2019-11-11**
- 2.6. **Kiti inžineriniai statiniai - Pėsčiųjų ir dviračių takas**
 Aprašymas / pastabos: **Pėsčiųjų ir dviračių tako danga - akmens mišinio surišto poliuretano sluoksnis 5cm, frakcija 2-16mm.**
 Unikalus daikto numeris: **4400-5345-8447**
 Daikto pagrindinė naudojimo paskirtis: **Kiti inžineriniai statiniai**
 Žymėjimas plane: **b5**
 Statybos pradžios metai: **2018**
 Statybos pabaigos metai: **2019**
 Statinio kategorija: **II grupės nesudėtingasis**
 Baigtumo procentas: **100 %**
 Kiekis: **1 vnt.**
 Plotas: **1598.00 kv. m**
 Medžiaga: **Akmuo**
 Atkūrimo sąnaudos (statybos vertė): **76400 Eur**
 Fizinio nusidėvėjimo procentas: **0 %**
 Atkuriamoji vertė: **76400 Eur**
 Atkūrimo sąnaudų (statybos vertės) ir atkuriamosios vertės
 nustatymo data: **2019-11-11**
 Vidutinė rinkos vertė: **76400 Eur**
 Vidutinės rinkos vertės nustatymo būdas: **Atkuriamoji vertė**
 Vidutinės rinkos vertės nustatymo data: **2019-11-11**
 Kadastro duomenų nustatymo data: **2019-11-11**
- 2.7. **Kiti inžineriniai statiniai - Pėsčiųjų takelis**
 Unikalus daikto numeris: **4400-5345-7493**
 Daikto pagrindinė naudojimo paskirtis: **Kiti inžineriniai statiniai**
 Žymėjimas plane: **b6**
 Statybos pradžios metai: **2018**
 Statybos pabaigos metai: **2019**
 Statinio kategorija: **II grupės nesudėtingasis**
 Baigtumo procentas: **100 %**
 Kiekis: **1 vnt.**
 Plotas: **233.00 kv. m**
 Danga: **Žvyras**
 Atkūrimo sąnaudos (statybos vertė): **4930 Eur**
 Fizinio nusidėvėjimo procentas: **0 %**
 Atkuriamoji vertė: **4930 Eur**
 Atkūrimo sąnaudų (statybos vertės) ir atkuriamosios vertės
 nustatymo data: **2019-11-11**
 Vidutinė rinkos vertė: **4930 Eur**
 Vidutinės rinkos vertės nustatymo būdas: **Atkuriamoji vertė**
 Vidutinės rinkos vertės nustatymo data: **2019-11-11**
 Kadastro duomenų nustatymo data: **2019-11-11**
- 2.8. **Kiti inžineriniai statiniai - Aikštelės apsaugos zona**
 Aprašymas / pastabos: **Aikštelės apsaugos zonos danga - EPDM gumos granuliu paviršius-14mm, po apačia asfaltas-40mm.**
 Unikalus daikto numeris: **4400-5345-7517**
 Daikto pagrindinė naudojimo paskirtis: **Kiti inžineriniai statiniai**
 Žymėjimas plane: **b7**
 Statybos pradžios metai: **2018**
 Statybos pabaigos metai: **2019**
 Statinio kategorija: **I grupės nesudėtingasis**
 Baigtumo procentas: **100 %**
 Kiekis: **1 vnt.**
 Plotas: **2.00 kv. m**
 Medžiaga: **Asfaltas**
 Atkūrimo sąnaudos (statybos vertė): **109 Eur**
 Fizinio nusidėvėjimo procentas: **0 %**
 Atkuriamoji vertė: **109 Eur**
 Atkūrimo sąnaudų (statybos vertės) ir atkuriamosios vertės
 nustatymo data: **2019-11-11**
 Vidutinė rinkos vertė: **8 Eur**

Vidutinės rinkos vertės nustatymo būdas: **Atkuriamoji vertė**
 Vidutinės rinkos vertės nustatymo data: **2019-11-11**
 Kadastro duomenų nustatymo data: **2019-11-11**

2.9.

Kiti inžineriniai statiniai - Terasa

Unikalus daikto numeris: **4400-5345-8458**
 Daikto pagrindinė naudojimo paskirtis: **Kiti inžineriniai statiniai**
 Žymėjimas plane: **Tr**
 Statybos pradžios metai: **2018**
 Statybos pabaigos metai: **2019**
 Statinio kategorija: **I grupės nesudėtingasis**
 Baigtumo procentas: **100 %**
 Kiekis: **1 vnt.**
 Plotas: **48.00 kv. m**
 Medžiaga: **Lentos**
 Koordinatė X: **6127304.03**
 Koordinatė Y: **498626.29**
 Atkūrimo sąnaudos (statybos vertė): **4190 Eur**
 Fizinio nusidėvėjimo procentas: **0 %**
 Atkuriamoji vertė: **4190 Eur**

Atkūrimo sąnaudų (statybos vertės) ir atkuriamosios vertės
 nustatymo data: **2019-11-11**
 Vidutinė rinkos vertė: **294 Eur**

Vidutinės rinkos vertės nustatymo būdas: **Atkuriamoji vertė**
 Vidutinės rinkos vertės nustatymo data: **2019-11-11**
 Kadastro duomenų nustatymo data: **2019-11-11**

2.10.

Kiti inžineriniai statiniai - Tvorą

Unikalus daikto numeris: **4400-5345-8436**
 Daikto pagrindinė naudojimo paskirtis: **Kiti inžineriniai statiniai**
 Žymėjimas plane: **t1**
 Statybos pradžios metai: **2018**
 Statybos pabaigos metai: **2019**
 Statinio kategorija: **II grupės nesudėtingasis**
 Baigtumo procentas: **100 %**
 Kiekis: **1 vnt.**
 Ilgis: **105.05 m**
 Plotas: **315.00 kv. m**
 Medžiaga: **Metalas**
 Atkūrimo sąnaudos (statybos vertė): **11100 Eur**
 Fizinio nusidėvėjimo procentas: **0 %**
 Atkuriamoji vertė: **11100 Eur**

Atkūrimo sąnaudų (statybos vertės) ir atkuriamosios vertės
 nustatymo data: **2019-11-11**
 Vidutinė rinkos vertė: **11100 Eur**

Vidutinės rinkos vertės nustatymo būdas: **Atkuriamoji vertė**
 Vidutinės rinkos vertės nustatymo data: **2019-11-11**
 Kadastro duomenų nustatymo data: **2019-11-11**

2.11.

Vandentiekio tinklai - Vandentiekio tinklai

Unikalus daikto numeris: **4400-5345-8469**
 Daikto pagrindinė naudojimo paskirtis: **Vandentiekio tinklų**
 Žymėjimas plane: **V**
 Statybos pradžios metai: **2018**
 Statybos pabaigos metai: **2019**
 Statinio kategorija: **I grupės nesudėtingasis**
 Baigtumo procentas: **100 %**
 Ilgis: **99.62 m**
 Kiekis: **1 vnt.**
 Medžiaga: **Plastikas**
 Vandentiekio linijos reikšmė: **Įvadinė**
 Koordinatė X: **6127447.05**
 Koordinatė Y: **498545.6**
 Atkūrimo sąnaudos (statybos vertė): **8400 Eur**
 Fizinio nusidėvėjimo procentas: **0 %**
 Atkuriamoji vertė: **8400 Eur**

Atkūrimo sąnaudų (statybos vertės) ir atkuriamosios vertės
 nustatymo data: **2019-11-11**
 Vidutinė rinkos vertė: **8400 Eur**

Vidutinės rinkos vertės nustatymo būdas: **Atkuriamoji vertė**
 Vidutinės rinkos vertės nustatymo data: **2019-11-11**
 Kadastro duomenų nustatymo data: **2019-11-11**

2.12.

Nuotekų šalinimo tinklai - Nuotekų šalinimo tinklai

Unikalus daikto numeris: **4400-5345-8474**
 Daikto pagrindinė naudojimo paskirtis: **Nuotekų šalinimo tinklų**
 Žymėjimas plane: **F**
 Statybos pradžios metai: **2018**
 Statybos pabaigos metai: **2019**
 Statinio kategorija: **I grupės nesudėtingasis**
 Baigtumo procentas: **100 %**
 Ilgis: **26.34 m**
 Medžiaga: **Plastikas**
 Nuotekų linijos reikšmė: **Išvadinė**
 Nuotekų linijos rūšis: **Renkamoji**
 Koordinatė X: **6127391.09**
 Koordinatė Y: **498526.47**
 Atkūrimo sąnaudos (statybos vertė): **4400 Eur**
 Atkuriamoji vertė: **4400 Eur**

Atkūrimo sąnaudų (statybos vertės) ir atkuriamosios vertės
 nustatymo data: **2019-11-11**
 Vidutinė rinkos vertė: **4400 Eur**

Vidutinės rinkos vertės nustatymo būdas: **Atkuriamoji vertė**
 Vidutinės rinkos vertės nustatymo data: **2019-11-11**
 Kadastro duomenų nustatymo data: **2019-11-11**

3. Daikto priklausiniai iš kito registro: įrašų nėra**4. Nuosavybė:**

4.1.

Nuosavybės teisėSavininkas: **KĖDAINIŲ RAJONO SAVIVALDYBĖ, a.k. 111103885**Daiktas: **kiti statiniai Nr. 4400-5345-8386, aprašyti p. 2.2.****kiti statiniai Nr. 4400-5345-8390, aprašyti p. 2.3.****kiti statiniai Nr. 4400-5345-8403, aprašyti p. 2.4.****kiti statiniai Nr. 4400-5345-8414, aprašyti p. 2.5.****kiti statiniai Nr. 4400-5345-8436, aprašyti p. 2.10.****kiti statiniai Nr. 4400-5345-8447, aprašyti p. 2.6.****kiti statiniai Nr. 4400-5345-8458, aprašyti p. 2.9.****kiti statiniai Nr. 4400-5345-7493, aprašyti p. 2.7.****kiti statiniai Nr. 4400-5345-7517, aprašyti p. 2.8.****vandentiekio tinklai Nr. 4400-5345-8469, aprašyti p. 2.11.****nuotekų šalinimo tinklai Nr. 4400-5345-8474, aprašyti p. 2.12.**Įregistravimo pagrindas: **2019-11-25 Deklaracija apie statybos užbaigimą / paskirties pakeitimą Nr. ST-11**Įrašas galioja: **Nuo 2019-12-11**

4.2.

Nuosavybės teisėSavininkas: **LIETUVOS RESPUBLIKA, a.k. 111105555**Daiktas: **žemės sklypas Nr. 4400-0539-3993, aprašytas p. 2.1.**Įregistravimo pagrindas: **2004-10-29 Apskritis viršinininko įsakymas Nr. 02-06-9335****2005-03-03 Apskritis viršinininko įsakymas Nr. 02-06-1470**Įrašas galioja: **Nuo 2005-03-08****5. Valstybės ir savivaldybių žemės patikėjimo teisė:**

5.1.

Valstybinės žemės patikėjimo teisėPatikėtinis: **Nacionalinė žemės tarnyba prie Žemės ūkio ministerijos, a.k. 188704927**Daiktas: **žemės sklypas Nr. 4400-0539-3993, aprašytas p. 2.1.**Įregistravimo pagrindas: **Žemės įstatymo pakeitimo ir papildymo įstatymas Nr. XI-912, 2010 m. birželio 18 d.**Įrašas galioja: **Nuo 2010-07-01****6. Kitos daiktinės teisės :** įrašų nėra**7. Juridiniai faktai:**

7.1.

Sudaryta panaudos sutartisPanaudos gavėjas: **KĖDAINIŲ RAJONO SAVIVALDYBĖ, a.k. 111103885**Daiktas: **žemės sklypas Nr. 4400-0539-3993, aprašytas p. 2.1.**Įregistravimo pagrindas: **2012-01-25 Panaudos sutartis Nr. 9SUN-(14.9.2.)-18****2018-01-31 Susitarimas pakeisti sutartį Nr. 9SUN-1-(14.9.59.)****2020-04-30 Susitarimas pakeisti sutartį Nr. 9SUN-32-(14.9.56)**Plotas: **2.45 ha**Įrašas galioja: **Nuo 2020-05-18**Terminas: **Iki 2032-01-25**

7.2.

Nekilnojamas daiktas yra nekilnojamųjų kultūros vertybių teritorijoje (jų apsaugos zonoje)Daiktas: **žemės sklypas Nr. 4400-0539-3993, aprašytas p. 2.1.**Įregistravimo pagrindas: **2012-11-22 Pranešimas Nr. 11-76**Aprašymas: **Kultūros paveldo departamento prie Kultūros ministerijos 2012.11.22 pranešimas Nr. 11-76. Nekilnojamojo daikto kodas 16074.**Įrašas galioja: **Nuo 2012-11-29****8. Žymos:** įrašų nėra**9. Teritorijos, kuriose taikomos specialiosios žemės naudojimo sąlygos:**

9.1.

Elektroninių ryšių tinklų elektroninių ryšių infrastruktūros apsaugos zonos (III skyrius, vienuoliktasis skirsnis)Daiktas: **žemės sklypas Nr. 4400-0539-3993, aprašytas p. 2.1.**Įregistravimo pagrindas: **2019-06-06 Lietuvos Respublikos specialiųjų žemės naudojimo sąlygų įstatymas****Nr. XIII-2166****2019-12-19 Lietuvos Respublikos žemės ūkio ministro įsakymas Nr. 3D-711****2020-01-13 Nacionalinės žemės tarnybos teritorinio skyriaus vedėjo sprendimas****Nr. 9SK-36-(14.9.110.)**Plotas: **2070.00 kv. m**Įrašas galioja: **Nuo 2020-01-22**

9.2.

Elektros tinklų apsaugos zonos (III skyrius, ketvirtasis skirsnis)Daiktas: **žemės sklypas Nr. 4400-0539-3993, aprašytas p. 2.1.**Įregistravimo pagrindas: **2019-06-06 Lietuvos Respublikos specialiųjų žemės naudojimo sąlygų įstatymas****Nr. XIII-2166****2019-12-19 Lietuvos Respublikos žemės ūkio ministro įsakymas Nr. 3D-711****2020-01-13 Nacionalinės žemės tarnybos teritorinio skyriaus vedėjo sprendimas****Nr. 9SK-36-(14.9.110.)**Plotas: **1105.00 kv. m**Įrašas galioja: **Nuo 2020-01-22**

9.3.

Vandens tiekimo ir nuotekų, paviršinių nuotekų tvarkymo infrastruktūros apsaugos zonos (III skyrius, dešimtis skirsnis)Daiktas: **žemės sklypas Nr. 4400-0539-3993, aprašytas p. 2.1.**Įregistravimo pagrindas: **2019-06-06 Lietuvos Respublikos specialiųjų žemės naudojimo sąlygų įstatymas****Nr. XIII-2166****2019-12-19 Lietuvos Respublikos žemės ūkio ministro įsakymas Nr. 3D-711****2020-01-13 Nacionalinės žemės tarnybos teritorinio skyriaus vedėjo sprendimas****Nr. 9SK-36-(14.9.110.)**Plotas: **687.00 kv. m**Įrašas galioja: **Nuo 2020-01-22**

9.4.

Požeminio vandens vandenviečių apsaugos zonos (VI skyrius, vienuoliktasis skirsnis)Daiktas: **žemės sklypas Nr. 4400-0539-3993, aprašytas p. 2.1.**Įregistravimo pagrindas: **2019-06-06 Lietuvos Respublikos specialiųjų žemės naudojimo sąlygų įstatymas****Nr. XIII-2166****2019-12-19 Lietuvos Respublikos žemės ūkio ministro įsakymas Nr. 3D-711**

2020-01-13 Nacionalinės žemės tarnybos teritorinio skyriaus vedėjo sprendimas Nr. 9SK-36-(14.9.110.)

Plotas: **24500.00 kv. m**

Įrašas galioja: **Nuo 2020-01-22**

- 9.5. **Kultūros paveldo objektų ir vietovių teritorijos, jų apsaugos zonos (V skyrius, pirmasis skirsnis)**
 Daiktas: **žemės sklypas Nr. 4400-0539-3993, aprašytas p. 2.1.**
 Įregistravimo pagrindas: **2019-06-06 Lietuvos Respublikos specialiųjų žemės naudojimo sąlygų įstatymas Nr. XIII-2166**
2019-12-19 Lietuvos Respublikos žemės ūkio ministro įsakymas Nr. 3D-711
2020-01-13 Nacionalinės žemės tarnybos teritorinio skyriaus vedėjo sprendimas Nr. 9SK-36-(14.9.110.)
 Plotas: **24500.00 kv. m**
 Įrašas galioja: **Nuo 2020-01-22**
- 9.6. **Skirstomųjų dujotiekių apsaugos zonos (III skyrius, šeštasis skirsnis)**
 Daiktas: **žemės sklypas Nr. 4400-0539-3993, aprašytas p. 2.1.**
 Įregistravimo pagrindas: **2019-06-06 Lietuvos Respublikos specialiųjų žemės naudojimo sąlygų įstatymas Nr. XIII-2166**
2019-12-19 Lietuvos Respublikos žemės ūkio ministro įsakymas Nr. 3D-711
2020-01-13 Nacionalinės žemės tarnybos teritorinio skyriaus vedėjo sprendimas Nr. 9SK-36-(14.9.110.)
 Plotas: **42.00 kv. m**
 Įrašas galioja: **Nuo 2020-01-22**

10. Daikto registravimas ir kadastro žymos:

- 10.1. **Kadastro duomenų tikslinimas (daikto registravimas)**
 Daiktas: **žemės sklypas Nr. 4400-0539-3993, aprašytas p. 2.1.**
 Įregistravimo pagrindas: **2019-11-12 Nekilnojamojo daikto kadastro duomenų byla**
2020-01-13 Nacionalinės žemės tarnybos teritorinio skyriaus vedėjo sprendimas Nr. 9SK-36-(14.9.110.)
 Įrašas galioja: **Nuo 2020-01-22**
- 10.2. **Kadastrinius matavimus atliko (kadastro žyma)**
STASYS MELAIKA
 Daiktas: **žemės sklypas Nr. 4400-0539-3993, aprašytas p. 2.1.**
 Įregistravimo pagrindas: **2009-10-28 Kvalifikacijos pažymėjimas Nr. 2M-M-1080**
2019-11-12 Nekilnojamojo daikto kadastro duomenų byla
 Įrašas galioja: **Nuo 2020-01-22**
- 10.3. **Suformuotas naujas (daikto registravimas)**
 Daiktas: **kiti statiniai Nr. 4400-5345-8386, aprašyti p. 2.2.**
kiti statiniai Nr. 4400-5345-8390, aprašyti p. 2.3.
kiti statiniai Nr. 4400-5345-8403, aprašyti p. 2.4.
kiti statiniai Nr. 4400-5345-8414, aprašyti p. 2.5.
kiti statiniai Nr. 4400-5345-8436, aprašyti p. 2.10.
kiti statiniai Nr. 4400-5345-8447, aprašyti p. 2.6.
kiti statiniai Nr. 4400-5345-8458, aprašyti p. 2.9.
kiti statiniai Nr. 4400-5345-7493, aprašyti p. 2.7.
kiti statiniai Nr. 4400-5345-7517, aprašyti p. 2.8.
vandentiekio tinklai Nr. 4400-5345-8469, aprašyti p. 2.11.
nuotekų šalinimo tinklai Nr. 4400-5345-8474, aprašyti p. 2.12.
 Įregistravimo pagrindas: **2019-11-11 Nekilnojamojo daikto kadastro duomenų byla**
2019-11-25 Deklaracija apie statybos užbaigimą / paskirties pakeitimą Nr. ST-11
 Įrašas galioja: **Nuo 2019-12-03**
- 10.4. **Kadastrinius matavimus atliko (kadastro žyma)**
AUŠRA PODREZIENĖ
 Daiktas: **kiti statiniai Nr. 4400-5345-8386, aprašyti p. 2.2.**
kiti statiniai Nr. 4400-5345-8390, aprašyti p. 2.3.
kiti statiniai Nr. 4400-5345-8403, aprašyti p. 2.4.
kiti statiniai Nr. 4400-5345-8414, aprašyti p. 2.5.
kiti statiniai Nr. 4400-5345-8436, aprašyti p. 2.10.
kiti statiniai Nr. 4400-5345-8447, aprašyti p. 2.6.
kiti statiniai Nr. 4400-5345-8458, aprašyti p. 2.9.
kiti statiniai Nr. 4400-5345-7493, aprašyti p. 2.7.
kiti statiniai Nr. 4400-5345-7517, aprašyti p. 2.8.
vandentiekio tinklai Nr. 4400-5345-8469, aprašyti p. 2.11.
nuotekų šalinimo tinklai Nr. 4400-5345-8474, aprašyti p. 2.12.
 Įregistravimo pagrindas: **2018-05-25 Kvalifikacijos pažymėjimas Nr. 2M-M-2650**
2019-11-11 Nekilnojamojo daikto kadastro duomenų byla
 Įrašas galioja: **Nuo 2019-12-03**

11. Registro pastabos ir nuorodos: įrašų nėra

12. Kita informacija: įrašų nėra

13. Informacija apie duomenų sandoriui tikslinimą: įrašų nėra

Dokumentą atspausdino

EDGARAS JASENKA

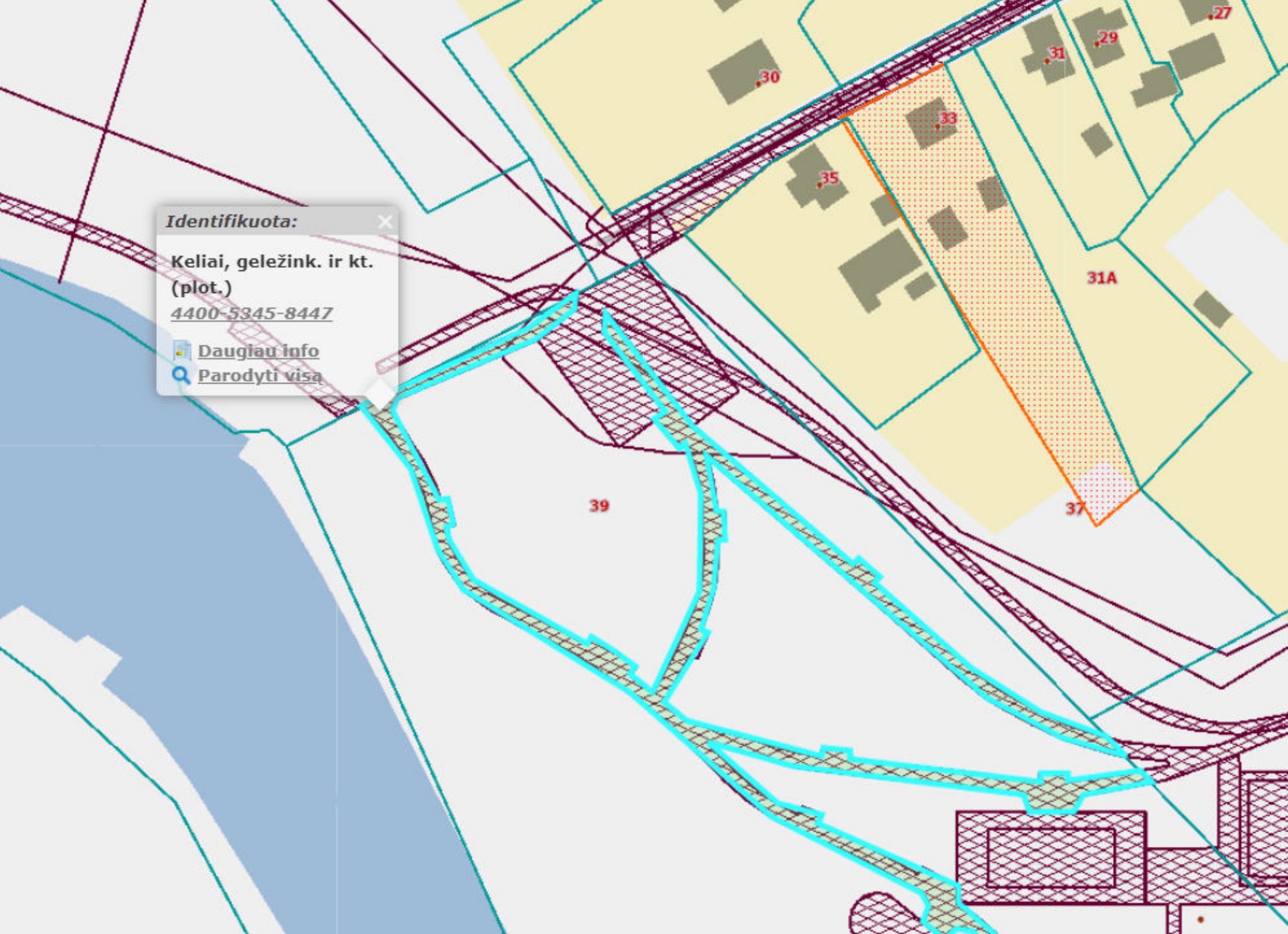
Identifikuota:

Keliai, geležink. ir kt.
(plot.)

4400-5345-8447

 [Daugiau info](#)

 [Parodyti visą](#)



NEKILNOJAMOJO TURTO REGISTRO DUOMENŲ BAZĖS IŠRAŠAS

2021-11-11 17:48:35

1. Nekilnojamojo turto registre įregistruotas turtas:

Registro Nr.: **44/366191**
Registro tipas: **Žemės sklypas**
Sudarymo data: **2005-03-07**
Adresas: **Kėdainiai, Skongalio g. 17B**

2. Nekilnojamieji daiktai:

- 2.1. **Žemės sklypas**
Unikalus daikto numeris: **4400-0539-2530**
Žemės sklypo kadastro numeris ir kadastro vietovės pavadinimas: **5333/0008:46 Kėdainių m. k.v.**
Daikto pagrindinė naudojimo paskirtis: **Kita**
Žemės sklypo naudojimo būdas: **Rekreacinės teritorijos**
Žemės sklypo plotas: **0.4070 ha**
Žemės ūkio naudmenų plotas viso: **0.0268 ha**
iš jo: pievų ir natūralių ganyklų plotas: **0.0268 ha**
Kitos žemės plotas: **0.3802 ha**
Žemės ūkio naudmenų našumo balas: **50.0**
Matavimų tipas: **Žemės sklypas suformuotas atliekant kadastrinius matavimus**
Indeksuota žemės sklypo vertė: **23763 Eur**
Žemės sklypo vertė: **14852 Eur**
Kadastro duomenų nustatymo data: **2005-01-25**
- Teritorija, kurioje taikomos specialiosios žemės naudojimo sąlygos: **Elektros tinklų apsaugos zonos (III skyrius, ketvirtasis skirsnis)**
Teritorijos unikalus numeris: **100056864**
Teritorijos nustatymo data: **2021-10-05**
Žymos apie teritoriją padarymo data: **2021-10-15**
- Teritorija, kurioje taikomos specialiosios žemės naudojimo sąlygos: **Elektros tinklų apsaugos zonos (III skyrius, ketvirtasis skirsnis)**
Teritorijos unikalus numeris: **100058056**
Teritorijos nustatymo data: **2021-10-05**
Žymos apie teritoriją padarymo data: **2021-10-18**
- Teritorija, kurioje taikomos specialiosios žemės naudojimo sąlygos: **Elektros tinklų apsaugos zonos (III skyrius, ketvirtasis skirsnis)**
Teritorijos unikalus numeris: **100061595**
Teritorijos nustatymo data: **2021-10-05**
Žymos apie teritoriją padarymo data: **2021-10-19**
- Teritorija, kurioje taikomos specialiosios žemės naudojimo sąlygos: **Elektros tinklų apsaugos zonos (III skyrius, ketvirtasis skirsnis)**
Teritorijos unikalus numeris: **100062631**
Teritorijos nustatymo data: **2021-10-05**
Žymos apie teritoriją padarymo data: **2021-10-20**
- Teritorija, kurioje taikomos specialiosios žemės naudojimo sąlygos: **Elektros tinklų apsaugos zonos (III skyrius, ketvirtasis skirsnis)**
Teritorijos unikalus numeris: **100062988**
Teritorijos nustatymo data: **2021-10-05**
Žymos apie teritoriją padarymo data: **2021-10-21**
- Teritorija, kurioje taikomos specialiosios žemės naudojimo sąlygos: **Elektros tinklų apsaugos zonos (III skyrius, ketvirtasis skirsnis)**
Teritorijos unikalus numeris: **100063045**
Teritorijos nustatymo data: **2021-10-05**
Žymos apie teritoriją padarymo data: **2021-10-21**
- Teritorija, kurioje taikomos specialiosios žemės naudojimo sąlygos: **Elektros tinklų apsaugos zonos (III skyrius, ketvirtasis skirsnis)**
Teritorijos unikalus numeris: **100063078**
Teritorijos nustatymo data: **2021-10-05**
Žymos apie teritoriją padarymo data: **2021-10-21**
- Teritorija, kurioje taikomos specialiosios žemės naudojimo sąlygos: **Elektros tinklų apsaugos zonos (III skyrius, ketvirtasis skirsnis)**
Teritorijos unikalus numeris: **100064996**
Teritorijos nustatymo data: **2021-10-05**
Žymos apie teritoriją padarymo data: **2021-10-22**
- Teritorija, kurioje taikomos specialiosios žemės naudojimo sąlygos: **Elektros tinklų apsaugos zonos (III skyrius, ketvirtasis skirsnis)**
Teritorijos unikalus numeris: **100069761**
Teritorijos nustatymo data: **2021-10-05**
Žymos apie teritoriją padarymo data: **2021-10-27**
- Teritorija, kurioje taikomos specialiosios žemės naudojimo sąlygos: **Elektros tinklų apsaugos zonos (III skyrius, ketvirtasis skirsnis)**
Teritorijos unikalus numeris: **100073404**
Teritorijos nustatymo data: **2021-10-05**
Žymos apie teritoriją padarymo data: **2021-10-27**
- Teritorija, kurioje taikomos specialiosios žemės naudojimo sąlygos: **Skirstomųjų dujotiekių apsaugos zonos (III skyrius, šeštasis skirsnis)**
Teritorijos unikalus numeris: **100064375**
Teritorijos nustatymo data: **2021-10-05**
Žymos apie teritoriją padarymo data: **2021-10-22**
- Teritorija, kurioje taikomos specialiosios žemės naudojimo sąlygos: **Skirstomųjų dujotiekių apsaugos zonos (III skyrius, šeštasis skirsnis)**
Teritorijos unikalus numeris: **100100347**
Teritorijos nustatymo data: **2021-10-05**
Žymos apie teritoriją padarymo data: **2021-11-09**

3. Daikto priklausiniai iš kito registro: įrašų nėra

4. Nuosavybė:

- 4.1. **Nuosavybės teisė**
Savininkas: **LIETUVOS RESPUBLIKA, a.k. 111105555**
Daiktas: **žemės sklypas Nr. 4400-0539-2530, aprašytas p. 2.1.**
Įregistravimo pagrindas: **2005-03-03 Apskrities viršininko įsakymas Nr. 02-06-1471**
Įrašas galioja: **Nuo 2005-03-08**

5. Valstybės ir savivaldybių žemės patikėjimo teisė:

- 5.1. **Valstybinė žemės patikėjimo teisė**
Patikėtinis: **Nacionalinė žemės tarnyba prie Žemės ūkio ministerijos, a.k. 188704927**
Daiktas: **žemės sklypas Nr. 4400-0539-2530, aprašytas p. 2.1.**
Įregistravimo pagrindas: **Žemės įstatymo pakeitimo ir papildymo įstatymas Nr. XI-912, 2010 m. birželio 18 d.**
Įrašas galioja: **Nuo 2010-07-01**

6. Kitos daiktinės teisės : įrašų nėra

7. Juridiniai faktai:

7.1.

Nekilnojamas daiktas yra nekilnojamųjų kultūros vertybių teritorijoje (jų apsaugos zonoje)
Daiktas: žemės sklypas Nr. 4400-0539-2530, aprašytas p. 2.1.
Įregistravimo pagrindas: 2012-11-22 Pranešimas Nr. 11-76
Aprašymas: Kultūros paveldo departamento prie Kultūros ministerijos 2012.11.22 pranešimas Nr. 11-76.
Nekilnojamojo daikto kodas 16074.
Įrašas galioja: Nuo 2012-11-29

7.2.

Sudaryta panaudos sutartis
Panaudos gavėjas: KĖDAINIŲ RAJONO SAVIVALDYBĖ, a.k. 111103885
Daiktas: žemės sklypas Nr. 4400-0539-2530, aprašytas p. 2.1.
Įregistravimo pagrindas: 2012-01-25 Panaudos sutartis Nr. 9SUN-(14.9.2.)-12
Plotas: 0.407 ha
Įrašas galioja: Nuo 2012-02-01
Terminas: Nuo 2012-01-25 iki 2022-01-25

8. Žymos: įrašų nėra

9. Teritorijos, kuriose taikomos specialiosios žemės naudojimo sąlygos:

9.1.

Paviršinių vandens telkinių pakrantės apsaugos juostos (VI skyrius, aštuntasis skirsnis)
Daiktas: žemės sklypas Nr. 4400-0539-2530, aprašytas p. 2.1.
Įregistravimo pagrindas: 2019-06-06 Lietuvos Respublikos specialiųjų žemės naudojimo sąlygų įstatymas Nr. XIII-2166
2019-12-19 Lietuvos Respublikos žemės ūkio ministro įsakymas Nr. 3D-711
Plotas: 0.407 ha
Įrašas galioja: Nuo 2020-01-02

9.2.

Paviršinių vandens telkinių apsaugos zonos (VI skyrius, septintasis skirsnis)
Daiktas: žemės sklypas Nr. 4400-0539-2530, aprašytas p. 2.1.
Įregistravimo pagrindas: 2019-06-06 Lietuvos Respublikos specialiųjų žemės naudojimo sąlygų įstatymas Nr. XIII-2166
2019-12-19 Lietuvos Respublikos žemės ūkio ministro įsakymas Nr. 3D-711
Plotas: 0.407 ha
Įrašas galioja: Nuo 2020-01-02

9.3.

Kultūros paveldo objektų ir vietovių teritorijos, jų apsaugos zonos (V skyrius, pirmasis skirsnis)
Daiktas: žemės sklypas Nr. 4400-0539-2530, aprašytas p. 2.1.
Įregistravimo pagrindas: 2019-06-06 Lietuvos Respublikos specialiųjų žemės naudojimo sąlygų įstatymas Nr. XIII-2166
2019-12-19 Lietuvos Respublikos žemės ūkio ministro įsakymas Nr. 3D-711
Plotas: 0.407 ha
Įrašas galioja: Nuo 2020-01-02

9.4.

Vandens tiekimo ir nuotekų, paviršinių nuotekų tvarkymo infrastruktūros apsaugos zonos (III skyrius, dešimtas skirsnis)
Daiktas: žemės sklypas Nr. 4400-0539-2530, aprašytas p. 2.1.
Įregistravimo pagrindas: 2019-06-06 Lietuvos Respublikos specialiųjų žemės naudojimo sąlygų įstatymas Nr. XIII-2166
2019-12-19 Lietuvos Respublikos žemės ūkio ministro įsakymas Nr. 3D-711
Plotas: 0.042 ha
Įrašas galioja: Nuo 2020-01-02

9.5.

Skirstomųjų dujotiekių apsaugos zonos (III skyrius, šeštasis skirsnis)
Daiktas: žemės sklypas Nr. 4400-0539-2530, aprašytas p. 2.1.
Įregistravimo pagrindas: 2019-06-06 Lietuvos Respublikos specialiųjų žemės naudojimo sąlygų įstatymas Nr. XIII-2166
2019-12-19 Lietuvos Respublikos žemės ūkio ministro įsakymas Nr. 3D-711
Plotas: 0.199 ha
Įrašas galioja: Nuo 2020-01-02

9.6.

Elektros tinklų apsaugos zonos (III skyrius, ketvirtasis skirsnis)
Daiktas: žemės sklypas Nr. 4400-0539-2530, aprašytas p. 2.1.
Įregistravimo pagrindas: 2019-06-06 Lietuvos Respublikos specialiųjų žemės naudojimo sąlygų įstatymas Nr. XIII-2166
2019-12-19 Lietuvos Respublikos žemės ūkio ministro įsakymas Nr. 3D-711
Plotas: 0.003 ha
Įrašas galioja: Nuo 2020-01-02

10. Daikto registravimas ir kadastro žymos: įrašų nėra

11. Registro pastabos ir nuorodos: įrašų nėra

12. Kita informacija: įrašų nėra

13. Informacija apie duomenų sandoriui tikslinimą: įrašų nėra

NEKILNOJAMOJO TURTO REGISTRO DUOMENŲ BAZĖS IŠRAŠAS

2022-09-06 13:41:32

1. Nekilnojamojo turto registre įregistruotas turtas:Registro Nr.: **44/1047483**
Registro tipas: **Statiniai**
Sudarymo data: **2008-02-19**
Kėdainiai**2. Nekilnojamieji daiktai:**

2.1.

Dviračių takas - Dviračių takas
KėdainiaiUnikalus daikto numeris: **4400-1503-0810**
Daikto pagrindinė naudojimo paskirtis: **Kelių (gatvių)**
Plotas: **1500.00 kv. m**
Danga: **Asfaltbetonis**Atkūrimo sąnaudos (statybos vertė): **75012 Eur**
Atkuriamoji vertė: **70957 Eur**Atkūrimo sąnaudų (statybos vertės) ir atkuriamosios vertės
nustatymo data: **2008-07-03**Vidutinė rinkos vertė: **70957 Eur**Vidutinės rinkos vertės nustatymo būdas: **Atkuriamoji vertė**Vidutinės rinkos vertės nustatymo data: **2008-07-03**Kadastro duomenų nustatymo data: **2008-07-03****3. Daikto priklausiniai iš kito registro: įrašų nėra****4. Nuosavybė:**

4.1.

Nuosavybės teisėSavininkas: **KĖDAINIŲ RAJONO SAVIVALDYBĖ, a.k. 111103885**Daiktas: **dviračių takas Nr. 4400-1503-0810, aprašytas p. 2.1.**Įregistravimo pagrindas: **2008-10-29 Statinio pripažinimo tinkamu naudoti aktas Nr. STN-27-081029-035**Įrašas galioja: **Nuo 2008-12-01****5. Valstybės ir savivaldybių žemės patikėjimo teisė: įrašų nėra****6. Kitos daiktinės teisės : įrašų nėra****7. Juridiniai faktai: įrašų nėra****8. Žymos: įrašų nėra****9. Teritorijos, kuriose taikomos specialiosios žemės naudojimo sąlygos: įrašų nėra****10. Daikto registravimas ir kadastro žymos:**

10.1.

Suformuotas naujas (daikto registravimas)Daiktas: **dviračių takas Nr. 4400-1503-0810, aprašytas p. 2.1.**Įregistravimo pagrindas: **2008-07-03 Nekilnojamojo daikto kadastro duomenų byla****2008-10-29 Statinio pripažinimo tinkamu naudoti aktas Nr. STN-27-081029-035**Įrašas galioja: **Nuo 2008-11-27**

10.2.

Kadastrinius matavimus atliko (kadastro žyma)**Valstybės įmonės Registrų centro Kauno filialas, a.k. 135040952**Daiktas: **dviračių takas Nr. 4400-1503-0810, aprašytas p. 2.1.**Įregistravimo pagrindas: **2008-07-03 Nekilnojamojo daikto kadastro duomenų byla**Įrašas galioja: **Nuo 2008-11-27****11. Registro pastabos ir nuorodos:**

Pagal 2019-11-15 Kėdainių rajono savivaldybės administracijos raštą Nr. AD-6773, statinio ribas įsipareigoja patikslinti.

12. Kita informacija: įrašų nėra**13. Informacija apie duomenų sandoriui tikslinimą: įrašų nėra**

Dokumentą atspausdino

EDGARAS JASENKA


Identifikuota:


(1 iš 2)

Keliai, geležink. ir kt.

(plot.)

4400-1503-0810

 [Daugiau info](#)

 [Parodyti visą](#)

NEKILNOJAMOJO TURTO REGISTRO DUOMENŲ BAZĖS IŠRAŠAS

2022-09-08 10:10:17

1. Nekilnojamojo turto registre įregistruotas turtas:

Registro Nr.: **44/1533039**
 Registro tipas: **Žemės sklypas su statiniais**
 Sudarymo data: **2012-07-24**
Kėdainiai

2. Nekilnojamieji daiktai:

- 2.1.
- Žemės sklypas**
Kėdainiai
Pastaba. Adreso objektui adresas nesuteiktas
- Unikalus daikto numeris: **4400-2406-8864**
 Žemės sklypo kadastro numeris ir kadastro vietovės pavadinimas: **5333/0008:59 Kėdainių m. k.v.**
- Daikto pagrindinė naudojimo paskirtis: **Kita**
 Žemės sklypo naudojimo būdas: **Rekreacinės teritorijos**
 Žemės sklypo plotas: **1.1423 ha**
 Kelių plotas: **0.1505 ha**
 Užstatyta teritorija: **0.9918 ha**
 Žemės ūkio naudmenų našumo balas: **50.0**
 Matavimų tipas: **Žemės sklypas suformuotas atliekant kadastrinius matavimus**
 Vidutinė rinkos vertė: **78082 Eur**
 Vidutinės rinkos vertės nustatymo data: **2012-02-24**
 Vidutinės rinkos vertės nustatymo būdas: **Masinis vertinimas**
 Kadastro duomenų nustatymo data: **2012-02-14**
- Teritorija, kurioje taikomos specialiosios žemės naudojimo **Elektroninių ryšių tinklų elektroninių ryšių infrastruktūros apsaugos zonos (III skyrius, sąlygos: vienuoliktasis skirsnis)**
 Teritorijos unikalus numeris: **100353475**
 Teritorijos nustatymo data: **2022-05-13**
 Žymos apie teritoriją padarymo data: **2022-06-28**
- Teritorija, kurioje taikomos specialiosios žemės naudojimo sąlygos: **Elektros tinklų apsaugos zonos (III skyrius, ketvirtasis skirsnis)**
 Teritorijos unikalus numeris: **100062988**
 Teritorijos nustatymo data: **2021-10-05**
 Žymos apie teritoriją padarymo data: **2021-10-21**
- Teritorija, kurioje taikomos specialiosios žemės naudojimo sąlygos: **Elektros tinklų apsaugos zonos (III skyrius, ketvirtasis skirsnis)**
 Teritorijos unikalus numeris: **100063078**
 Teritorijos nustatymo data: **2021-10-05**
 Žymos apie teritoriją padarymo data: **2021-10-21**
- Teritorija, kurioje taikomos specialiosios žemės naudojimo sąlygos: **Skirstomųjų dujotiekių apsaugos zonos (III skyrius, šeštasis skirsnis)**
 Teritorijos unikalus numeris: **100100347**
 Teritorijos nustatymo data: **2021-10-05**
 Žymos apie teritoriją padarymo data: **2021-11-09**
- 2.2.
- Hidrotechniniai statiniai - Prieplauka**
Kėdainiai
- Unikalus daikto numeris: **4400-5256-1863**
 Daikto pagrindinė naudojimo paskirtis: **Hidrotechniniai statiniai**
 Žymėjimas plane: **b5**
 Statybos pradžios metai: **2017**
 Statybos pabaigos metai: **2019**
 Statinio kategorija: **II grupės nesudėtingasis**
 Baigtumo procentas: **100 %**
 Plotas: **255.21 kv. m**
 Medžiaga: **Monolitinis betonas**
 Hidrotechninio statinio rūšis: **Vandens transporto**
 Atkūrimo sąnaudos (statybos vertė): **334000 Eur**
 Fizinio nusidėvėjimo procentas: **0 %**
 Atkuriamoji vertė: **334000 Eur**
- Atkūrimo sąnaudų (statybos vertės) ir atkuriamosios vertės nustatymo data: **2019-07-10**
 Vidutinė rinkos vertė: **334000 Eur**
 Vidutinės rinkos vertės nustatymo būdas: **Atkuriamoji vertė**
 Vidutinės rinkos vertės nustatymo data: **2019-07-10**
 Kadastro duomenų nustatymo data: **2019-07-10**
- 2.3.
- Kiti inžineriniai statiniai - Pėsčiųjų ir dviračių takai**
Kėdainiai
- Unikalus daikto numeris: **4400-5256-1874**
 Daikto pagrindinė naudojimo paskirtis: **Kiti inžineriniai statiniai**
 Žymėjimas plane: **b1-b4**
 Statybos pradžios metai: **2017**
 Statybos pabaigos metai: **2019**
 Statinio kategorija: **II grupės nesudėtingasis**
 Baigtumo procentas: **100 %**
 Plotas: **963.62 kv. m**
 Atkūrimo sąnaudos (statybos vertė): **46000 Eur**
 Fizinio nusidėvėjimo procentas: **0 %**
 Atkuriamoji vertė: **46000 Eur**
- Atkūrimo sąnaudų (statybos vertės) ir atkuriamosios vertės nustatymo data: **2019-07-10**
 Vidutinė rinkos vertė: **46000 Eur**
 Vidutinės rinkos vertės nustatymo būdas: **Atkuriamoji vertė**

Vidutinės rinkos vertės nustatymo data: **2019-07-10**
 Kadastro duomenų nustatymo data: **2019-07-10**

3. Daikto priklausiniai iš kito registro: įrašų nėra

4. Nuosavybė:

4.1.

Nuosavybės teisė

Savininkas: **KĖDAINIŲ RAJONO SAVIVALDYBĖ**, a.k. 111103885
 Daiktas: **hidrotechniniai statiniai Nr. 4400-5256-1863, aprašyti p. 2.2.**
kiti statiniai Nr. 4400-5256-1874, aprašyti p. 2.3.

Įregistravimo pagrindas: **2019-09-10 Deklaracija apie statybos užbaigimą Nr. I-190910/1**
 Įrašas galioja: **Nuo 2019-09-27**

4.2.

Nuosavybės teisė

Savininkas: **LIETUVOS RESPUBLIKA**, a.k. 111105555
 Daiktas: **žemės sklypas Nr. 4400-2406-8864, aprašytas p. 2.1.**

Įregistravimo pagrindas: **2012-07-12 Nacionalinės žemės tarnybos teritorinio skyriaus vedėjo sprendimas Nr. 9SK-(14.9.110.)-248**
 Įrašas galioja: **Nuo 2012-11-05**

5. Valstybės ir savivaldybių žemės patikėjimo teisė:

5.1.

Valstybinės žemės patikėjimo teisė

Patikėtinis: **Nacionalinė žemės tarnyba prie Žemės ūkio ministerijos**, a.k. 188704927
 Daiktas: **žemės sklypas Nr. 4400-2406-8864, aprašytas p. 2.1.**

Įregistravimo pagrindas: **2012-07-12 Nacionalinės žemės tarnybos teritorinio skyriaus vedėjo sprendimas Nr. 9SK-(14.9.110.)-248**
 Įrašas galioja: **Nuo 2012-11-05**

6. Kitos daiktinės teisės : įrašų nėra

7. Juridiniai faktai:

7.1.

Nekilnojamas daiktas yra nekilnojamųjų kultūros vertybių teritorijoje (jų apsaugos zonoje)

Daiktas: **žemės sklypas Nr. 4400-2406-8864, aprašytas p. 2.1.**

Įregistravimo pagrindas: **2017-08-07 Kultūros paveldo departamento pranešimas Nr. 08-01**

Aprašymas: **2012-11-12 Vertinimo tarybos aktas Nr.: KPD-SK-113**
 Įrašas galioja: **Nuo 2017-08-24**

7.2.

Sudaryta panaudos sutartis

Panaudos gavėjas: **KĖDAINIŲ RAJONO SAVIVALDYBĖ**, a.k. 111103885

Daiktas: **žemės sklypas Nr. 4400-2406-8864, aprašytas p. 2.1.**

Įregistravimo pagrindas: **2013-02-20 Panaudos sutartis Nr. 9SUN-(14.9.56.)-5**
2017-02-01 Susitarimas pakeisti sutartį Nr. 9SUN-2-(14.9.56.)

Plotas: **1.1423 ha**
 Įrašas galioja: **Nuo 2017-02-15**
 Terminas: **Nuo 2013-02-20 iki 2033-02-20**

8. Žymos: įrašų nėra

9. Teritorijos, kuriose taikomos specialiosios žemės naudojimo sąlygos:

9.1.

Kultūros paveldo objektų ir vietovių teritorijos, jų apsaugos zonos (V skyrius, pirmasis skirsnis)

Daiktas: **žemės sklypas Nr. 4400-2406-8864, aprašytas p. 2.1.**

Įregistravimo pagrindas: **2019-06-06 Lietuvos Respublikos specialiuųjų žemės naudojimo sąlygų įstatymas Nr. XIII-2166**

2019-12-19 Lietuvos Respublikos žemės ūkio ministro įsakymas Nr. 3D-711
 Plotas: **1.1423 ha**
 Įrašas galioja: **Nuo 2020-01-02**

9.2.

Melioruotos žemės ir melioracijos statinių apsaugos zonos (VI skyrius, antrasis skirsnis)

Daiktas: **žemės sklypas Nr. 4400-2406-8864, aprašytas p. 2.1.**

Įregistravimo pagrindas: **2019-06-06 Lietuvos Respublikos specialiuųjų žemės naudojimo sąlygų įstatymas Nr. XIII-2166**

2019-12-19 Lietuvos Respublikos žemės ūkio ministro įsakymas Nr. 3D-711
 Plotas: **1.1423 ha**
 Įrašas galioja: **Nuo 2020-01-02**

9.3.

Vandens tiekimo ir nuotekų, paviršinių nuotekų tvarkymo infrastruktūros apsaugos zonos (III skyrius, dešimtas skirsnis)

Daiktas: **žemės sklypas Nr. 4400-2406-8864, aprašytas p. 2.1.**

Įregistravimo pagrindas: **2019-06-06 Lietuvos Respublikos specialiuųjų žemės naudojimo sąlygų įstatymas Nr. XIII-2166**

2019-12-19 Lietuvos Respublikos žemės ūkio ministro įsakymas Nr. 3D-711
 Plotas: **0.366 ha**
 Įrašas galioja: **Nuo 2020-01-02**

9.4.

Skirstomųjų dujotiekių apsaugos zonos (III skyrius, šeštasis skirsnis)

Daiktas: **žemės sklypas Nr. 4400-2406-8864, aprašytas p. 2.1.**

Įregistravimo pagrindas: **2019-06-06 Lietuvos Respublikos specialiuųjų žemės naudojimo sąlygų įstatymas Nr. XIII-2166**

2019-12-19 Lietuvos Respublikos žemės ūkio ministro įsakymas Nr. 3D-711
 Plotas: **0.3103 ha**
 Įrašas galioja: **Nuo 2020-01-02**

9.5.

Elektros tinklų apsaugos zonos (III skyrius, ketvirtasis skirsnis)

Daiktas: **žemės sklypas Nr. 4400-2406-8864, aprašytas p. 2.1.**

Įregistravimo pagrindas: **2019-06-06 Lietuvos Respublikos specialiuųjų žemės naudojimo sąlygų įstatymas Nr. XIII-2166**

2019-12-19 Lietuvos Respublikos žemės ūkio ministro įsakymas Nr. 3D-711
 Plotas: **0.0449 ha**
 Įrašas galioja: **Nuo 2020-01-02**

9.6.

Elektroninių ryšių tinklų elektroninių ryšių infrastruktūros apsaugos zonos (III skyrius, vienuoliktasis skirsnis)

Daiktas: **žemės sklypas Nr. 4400-2406-8864, aprašytas p. 2.1.**

Įregistravimo pagrindas: **2019-06-06 Lietuvos Respublikos specialiuųjų žemės naudojimo sąlygų įstatymas**

Nr. XIII-2166
2019-12-19 Lietuvos Respublikos žemės ūkio ministro įsakymas Nr. 3D-711
Plotas: 0.0584 ha
Įrašas galioja: Nuo 2020-01-02

10. Daikto registravimas ir kadastro žymos:

- 10.1. **Suformuotas naujas (daikto registravimas)**
Daiktas: hidrotechniniai statiniai Nr. 4400-5256-1863, aprašyti p. 2.2.
kiti statiniai Nr. 4400-5256-1874, aprašyti p. 2.3.
Įregistravimo pagrindas: 2019-07-10 Nekilnojamojo daikto kadastro duomenų byla
2019-09-10 Deklaracija apie statybos užbaigimą Nr. I-190910/1
Įrašas galioja: Nuo 2019-09-25
- 10.2. **Kadastrinius matavimus atliko (kadastro žyma)**
LIGITA RYBAKOVIENĖ
Daiktas: hidrotechniniai statiniai Nr. 4400-5256-1863, aprašyti p. 2.2.
kiti statiniai Nr. 4400-5256-1874, aprašyti p. 2.3.
Įregistravimo pagrindas: 2013-11-15 Kvalifikacijos pažymėjimas Nr. 2M-M-1943
2019-07-10 Nekilnojamojo daikto kadastro duomenų byla
Įrašas galioja: Nuo 2019-09-25
- 10.3. **Suformuotas naujas (daikto registravimas)**
Daiktas: žemės sklypas Nr. 4400-2406-8864, aprašytas p. 2.1.
Įregistravimo pagrindas: 2012-07-12 Nacionalinės žemės tarnybos teritorinio skyriaus vedėjo sprendimas
Nr. 9SK-(14.9.110.)-248
Įrašas galioja: Nuo 2012-11-05
- 10.4. **Kadastrinius matavimus atliko (kadastro žyma)**
UAB "SWECO HIDROPROJEKTAS", a.k. 132118698
Daiktas: žemės sklypas Nr. 4400-2406-8864, aprašytas p. 2.1.
Įregistravimo pagrindas: 2012-02-14 Nekilnojamojo daikto kadastro duomenų byla
Kvalifikacijos pažymėjimas Nr. 2M-M-350
Įrašas galioja: Nuo 2012-11-05

11. Registro pastabos ir nuorodos: įrašų nėra

12. Kita informacija: įrašų nėra

13. Informacija apie duomenų sandoriui tikslinimą: įrašų nėra

Dokumentą atspausdino

EDGARAS JASENKA



Identifikuota:

Keliai, geležink. ir kt.
(plot.)

4400-5256-1874

[Daugiau info](#)

[Parodyti visa](#)

NEKILNOJAMOJO TURTO REGISTRO DUOMENŲ BAZĖS IŠRAŠAS

2022-09-08 10:17:26

1. Nekilnojamojo turto registre įregistruotas turtas:

Registro Nr.: **44/298618**
 Registro tipas: **Žemės sklypas su statiniais**
 Sudarymo data: **2004-11-12**
 Adresas: **Kėdainiai, Didžiosios Rinkos a. 5**

2. Nekilnojamieji daiktai:

- 2.1. **Žemės sklypas**
 Unikalus daikto numeris: **4400-0444-3490**
 Žemės sklypo kadastro numeris ir kadastro vietovės pavadinimas: **5333/0008:45 Kėdainių m. k.v.**
 Daikto pagrindinė naudojimo paskirtis: **Kita**
 Žemės sklypo naudojimo būdas: **Visuomeninės paskirties teritorijos**
 Žemės sklypo plotas: **0.4000 ha**
 Užstatyta teritorija: **0.4000 ha**
 Matavimų tipas: **Žemės sklypas suformuotas atliekant kadastrinius matavimus**
 Kadastro duomenų nustatymo data: **2004-10-20**
 Teritorija, kurioje taikomos specialiosios žemės naudojimo **Elektroninių ryšių tinklų elektroninių ryšių infrastruktūros apsaugos zonos (III skyrius, sąlygos: vienuoliktasis skirsnis)**
 Teritorijos unikalus numeris: **100353475**
 Teritorijos nustatymo data: **2022-05-13**
 Žymos apie teritoriją padarymo data: **2022-06-28**
 Teritorija, kurioje taikomos specialiosios žemės naudojimo sąlygos: **Elektros tinklų apsaugos zonos (III skyrius, ketvirtasis skirsnis)**
 Teritorijos unikalus numeris: **100056864**
 Teritorijos nustatymo data: **2021-10-05**
 Žymos apie teritoriją padarymo data: **2021-10-15**
 Teritorija, kurioje taikomos specialiosios žemės naudojimo sąlygos: **Elektros tinklų apsaugos zonos (III skyrius, ketvirtasis skirsnis)**
 Teritorijos unikalus numeris: **100058056**
 Teritorijos nustatymo data: **2021-10-05**
 Žymos apie teritoriją padarymo data: **2021-10-18**
 Teritorija, kurioje taikomos specialiosios žemės naudojimo sąlygos: **Elektros tinklų apsaugos zonos (III skyrius, ketvirtasis skirsnis)**
 Teritorijos unikalus numeris: **100062631**
 Teritorijos nustatymo data: **2021-10-05**
 Žymos apie teritoriją padarymo data: **2021-10-20**
 Teritorija, kurioje taikomos specialiosios žemės naudojimo sąlygos: **Elektros tinklų apsaugos zonos (III skyrius, ketvirtasis skirsnis)**
 Teritorijos unikalus numeris: **100062988**
 Teritorijos nustatymo data: **2021-10-05**
 Žymos apie teritoriją padarymo data: **2021-10-21**
 Teritorija, kurioje taikomos specialiosios žemės naudojimo sąlygos: **Elektros tinklų apsaugos zonos (III skyrius, ketvirtasis skirsnis)**
 Teritorijos unikalus numeris: **100063078**
 Teritorijos nustatymo data: **2021-10-05**
 Žymos apie teritoriją padarymo data: **2021-10-21**
 Teritorija, kurioje taikomos specialiosios žemės naudojimo sąlygos: **Elektros tinklų apsaugos zonos (III skyrius, ketvirtasis skirsnis)**
 Teritorijos unikalus numeris: **100064996**
 Teritorijos nustatymo data: **2021-10-05**
 Žymos apie teritoriją padarymo data: **2021-10-22**
 Teritorija, kurioje taikomos specialiosios žemės naudojimo sąlygos: **Elektros tinklų apsaugos zonos (III skyrius, ketvirtasis skirsnis)**
 Teritorijos unikalus numeris: **100069761**
 Teritorijos nustatymo data: **2021-10-05**
 Žymos apie teritoriją padarymo data: **2021-10-27**
 Teritorija, kurioje taikomos specialiosios žemės naudojimo sąlygos: **Elektros tinklų apsaugos zonos (III skyrius, ketvirtasis skirsnis)**
 Teritorijos unikalus numeris: **100073404**
 Teritorijos nustatymo data: **2021-10-05**
 Žymos apie teritoriją padarymo data: **2021-10-27**
 Teritorija, kurioje taikomos specialiosios žemės naudojimo sąlygos: **Skirstomųjų dujotiekių apsaugos zonos (III skyrius, šeštasis skirsnis)**
 Teritorijos unikalus numeris: **100100347**
 Teritorijos nustatymo data: **2021-10-05**
 Žymos apie teritoriją padarymo data: **2021-11-09**
- 2.2. **Kiti inžineriniai statiniai - Pėsčiųjų ir dviračių takai**
 Unikalus daikto numeris: **4400-5276-8302**
 Daikto pagrindinė naudojimo paskirtis: **Kiti inžineriniai statiniai**
 Žymėjimas plane: **b1**
 Statybos pradžios metai: **2017**
 Statybos pabaigos metai: **2019**
 Statinio kategorija: **II grupės nesudėtingasis**
 Baigtumo procentas: **100 %**
 Plotas: **42.08 kv. m**
 Danga: **Asfaltbetonis**
 Atkūrimo sąnaudos (statybos vertė): **2010 Eur**
 Fizinio nusidėvėjimo procentas: **0 %**
 Atkuriamoji vertė: **2010 Eur**
 Atkūrimo sąnaudų (statybos vertės) ir atkuriamosios vertės nustatymo data: **2019-07-10**
 Vidutinė rinkos vertė: **2010 Eur**

Vidutinės rinkos vertės nustatymo būdas: **Atkuriamoji vertė**
 Vidutinės rinkos vertės nustatymo data: **2019-07-10**
 Kadastro duomenų nustatymo data: **2019-07-10**

3. Daikto priklausiniai iš kito registro: įrašų nėra

4. Nuosavybė:

- 4.1. **Nuosavybės teisė**
 Savininkas: **KĖDAINIŲ RAJONO SAVIVALDYBĖ, a.k. 111103885**
 Daiktas: **kiti statiniai Nr. 4400-5276-8302, aprašyti p. 2.2.**
 Įregistravimo pagrindas: **2019-09-10 Deklaracija apie statybos užbaigimą / paskirties pakeitimą Nr. I-190910/2**
 Įrašas galioja: **Nuo 2019-09-27**
- 4.2. **Nuosavybės teisė**
 Savininkas: **LIETUVOS RESPUBLIKA, a.k. 111105555**
 Daiktas: **žemės sklypas Nr. 4400-0444-3490, aprašytas p. 2.1.**
 Įregistravimo pagrindas: **2004-10-29 Apskritis viršinininko įsakymas Nr. 02-06-9335**
 Įrašas galioja: **Nuo 2004-11-15**

5. Valstybės ir savivaldybių žemės patikėjimo teisė:

- 5.1. **Valstybinės žemės patikėjimo teisė**
 Patikėtinis: **Nacionalinė žemės tarnyba prie Žemės ūkio ministerijos, a.k. 188704927**
 Daiktas: **žemės sklypas Nr. 4400-0444-3490, aprašytas p. 2.1.**
 Įregistravimo pagrindas: **Žemės įstatymo pakeitimo ir papildymo įstatymas Nr. XI-912, 2010 m. birželio 18 d.**
 Įrašas galioja: **Nuo 2010-07-01**

6. Kitos daiktinės teisės : įrašų nėra

7. Juridiniai faktai:

- 7.1. **Nekilnojamas daiktas yra nekilnojamųjų kultūros vertybių teritorijoje (jų apsaugos zonoje)**
 Daiktas: **žemės sklypas Nr. 4400-0444-3490, aprašytas p. 2.1.**
 Įregistravimo pagrindas: **2012-11-22 Pranešimas Nr. 11-76**
 Aprašymas: **Kultūros paveldo departamento prie Kultūros ministerijos 2012.11.22 pranešimas Nr. 11-76. Nekilnojamojo daikto kodas 16074.**
 Įrašas galioja: **Nuo 2012-11-28**
- 7.2. **Sudaryta panaudos sutartis**
 Panaudos gavėjas: **Kėdainių rajono savivaldybės taryba, a.k. 188609169**
 Daiktas: **žemės sklypas Nr. 4400-0444-3490, aprašytas p. 2.1.**
 Įregistravimo pagrindas: **2005-02-02 Panaudos sutartis Nr. N53/05-2**
 Plotas: **0.40 ha**
 Įrašas galioja: **Nuo 2005-02-04**
 Terminas: **Nuo 2005-02-02**

8. Žymos: įrašų nėra

9. Teritorijos, kuriose taikomos specialiosios žemės naudojimo sąlygos:

- 9.1. **Vandens tiekimo ir nuotekų, paviršinių nuotekų tvarkymo infrastruktūros apsaugos zonos (III skyrius, dešimtas skirsnis)**
 Daiktas: **žemės sklypas Nr. 4400-0444-3490, aprašytas p. 2.1.**
 Įregistravimo pagrindas: **2019-06-06 Lietuvos Respublikos specialiųjų žemės naudojimo sąlygų įstatymas Nr. XIII-2166**
2019-12-19 Lietuvos Respublikos žemės ūkio ministro įsakymas Nr. 3D-711
 Įrašas galioja: **Nuo 2020-01-02**
- 9.2. **Paviršinių vandens telkinių pakrantės apsaugos juostos (VI skyrius, aštuntasis skirsnis)**
 Daiktas: **žemės sklypas Nr. 4400-0444-3490, aprašytas p. 2.1.**
 Įregistravimo pagrindas: **2019-06-06 Lietuvos Respublikos specialiųjų žemės naudojimo sąlygų įstatymas Nr. XIII-2166**
2019-12-19 Lietuvos Respublikos žemės ūkio ministro įsakymas Nr. 3D-711
 Plotas: **0.40 ha**
 Įrašas galioja: **Nuo 2020-01-02**
- 9.3. **Paviršinių vandens telkinių apsaugos zonos (VI skyrius, septintasis skirsnis)**
 Daiktas: **žemės sklypas Nr. 4400-0444-3490, aprašytas p. 2.1.**
 Įregistravimo pagrindas: **2019-06-06 Lietuvos Respublikos specialiųjų žemės naudojimo sąlygų įstatymas Nr. XIII-2166**
2019-12-19 Lietuvos Respublikos žemės ūkio ministro įsakymas Nr. 3D-711
 Plotas: **0.40 ha**
 Įrašas galioja: **Nuo 2020-01-02**
- 9.4. **Kultūros paveldo objektų ir vietovių teritorijos, jų apsaugos zonos (V skyrius, pirmasis skirsnis)**
 Daiktas: **žemės sklypas Nr. 4400-0444-3490, aprašytas p. 2.1.**
 Įregistravimo pagrindas: **2019-06-06 Lietuvos Respublikos specialiųjų žemės naudojimo sąlygų įstatymas Nr. XIII-2166**
2019-12-19 Lietuvos Respublikos žemės ūkio ministro įsakymas Nr. 3D-711
 Plotas: **0.40 ha**
 Įrašas galioja: **Nuo 2020-01-02**
- 9.5. **Skirstomųjų dujotiekių apsaugos zonos (III skyrius, šeštasis skirsnis)**
 Daiktas: **žemės sklypas Nr. 4400-0444-3490, aprašytas p. 2.1.**
 Įregistravimo pagrindas: **2019-06-06 Lietuvos Respublikos specialiųjų žemės naudojimo sąlygų įstatymas Nr. XIII-2166**
2019-12-19 Lietuvos Respublikos žemės ūkio ministro įsakymas Nr. 3D-711
 Plotas: **0.1234 ha**
 Įrašas galioja: **Nuo 2020-01-02**
- 9.6. **Elektros tinklų apsaugos zonos (III skyrius, ketvirtasis skirsnis)**
 Daiktas: **žemės sklypas Nr. 4400-0444-3490, aprašytas p. 2.1.**
 Įregistravimo pagrindas: **2019-06-06 Lietuvos Respublikos specialiųjų žemės naudojimo sąlygų įstatymas Nr. XIII-2166**
2019-12-19 Lietuvos Respublikos žemės ūkio ministro įsakymas Nr. 3D-711
 Plotas: **0.0128 ha**
 Įrašas galioja: **Nuo 2020-01-02**

10. Daikto registravimas ir kadastro žymos:

10.1.

Suformuotas naujas (daikto registravimas)Daiktas: **kiti statiniai Nr. 4400-5276-8302, aprašyti p. 2.2.**Įregistravimo pagrindas: **2019-07-10 Nekilnojamojo daikto kadastro duomenų byla****2019-09-10 Deklaracija apie statybos užbaigimą / paskirties pakeitimą Nr. I-190910/2**Įrašas galioja: **Nuo 2019-09-24**

10.2.

Kadastrinius matavimus atliko (kadastro žyma)**LIGITA RYBAKOVIENĖ**Daiktas: **kiti statiniai Nr. 4400-5276-8302, aprašyti p. 2.2.**Įregistravimo pagrindas: **2013-11-15 Kvalifikacijos pažymėjimas Nr. 2M-M-1943****2019-07-10 Nekilnojamojo daikto kadastro duomenų byla**Įrašas galioja: **Nuo 2019-09-24****11. Registro pastabos ir nuorodos:**

Statiniai- reg. Nr. 35/19634 ir 35/19633. Buvęs adresas Kėdainiai, Didžiosios Rinkos a.11. Adresas patikslintas pagal Adresų registro duomenis.

12. Kita informacija: įrašų nėra**13. Informacija apie duomenų sandoriui tikslinimą:** įrašų nėra

Dokumentą atspausdino

EDGARAS JASENKA

Identifikuota:

(1 iš 2)

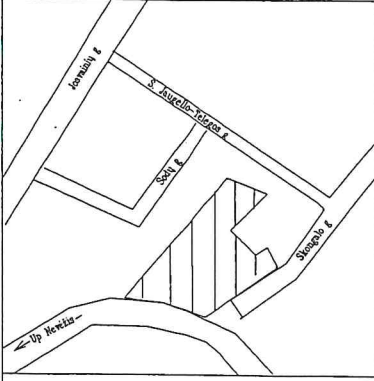
Keliai, geležink. ir kt.
(plot.)

4400-5276-8302

 Daugiau info

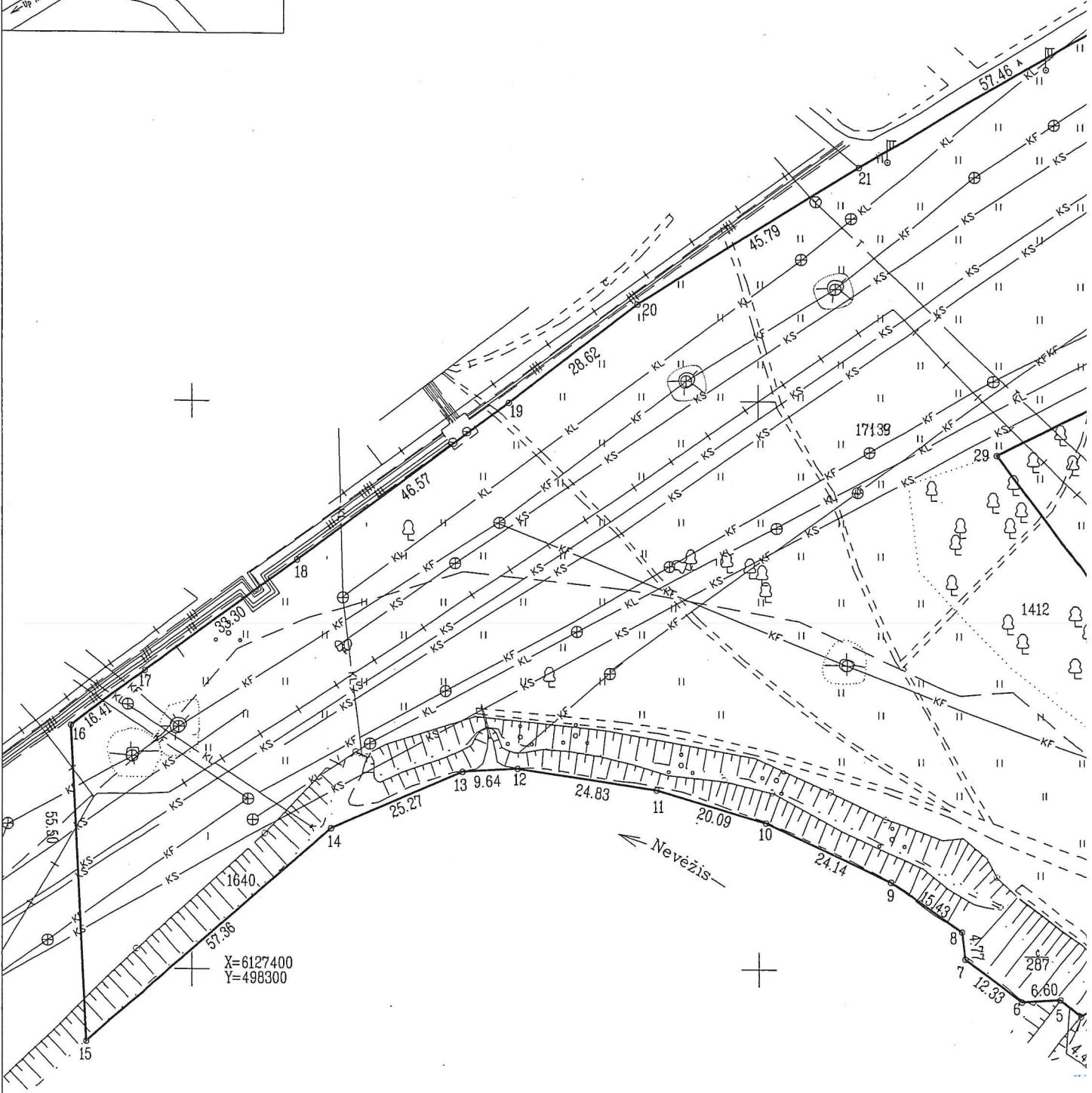
 Parodyti visa

Žemės sklypo išdėstymo schema



ŽEMĖS SKLYPO PLANAS

Sklypo plotas 206



X=6127400
Y=498300

SUTARTINIAI PAŽYMĖJIMAI

- Žemės sklypo ribženkliai
- Vandens telkinio apsaugos juostos riba

SUDERINTA

2010-12-23


Vyresnioji kadastro specialistė
Vilma Balaikienė

ŽEMĖS SKLYPO PLANAS M 1:1000

Sklypo plotas 20687m²

Žemės sklypo kadastro Nr. 5 3 3 3 0 0 0 7

KOORDINACIŲ ŽINIARAŠTIS

Koordinacių sistema— LKS—94 Matavimai atlikti GPS Trimble 5800 Li+POS tinkle. Prisijungimo laikas 2010-12-07 15val. 26 min.							
Taško Nr.	Kodas	X	Y	Taško Nr.	Kodas	X	Y
1	R	6127422.52	498514.13				
2	R	6127420.69	498510.62				
3	R	6127419.29	498507.95				
4	R	6127392.17	498456.13				
5	R	6127395.07	498452.81				
6	R	6127394.65	498446.22				
7	R	6127402.11	498436.40				
8	R	6127406.85	498435.82				
9	R	6127415.50	498423.04				
10	R	6127425.73	498401.17				
11	R	6127431.42	498381.90				
12	R	6127435.23	498357.36				
13	R	6127434.73	498347.73				
14	R	6127424.79	498324.50				
15	R	6127387.14	498281.22				
16	R	6127442.57	498278.41				
17	R	6127452.36	498291.58				
18	R	6127472.03	498318.45				
19	R	6127499.75	498355.87				
20	R	6127517.03	498378.69				
21	R	6127541.21	498417.58				
22	R	6127570.42	498467.06				
23	R	6127568.67	498468.17				
24	R	6127570.48	498471.52				
25	R	6127574.13	498473.06				
26	R	6127546.25	498516.52				
27	R	6127537.73	498529.22				
28	R	6127513.00	498485.17				
29	R	6127490.76	498442.01				
30	R	6127435.52	498482.31				
31	R	6127445.55	498501.54				
SKLYPO CENTRO KOORDINATĖS							
Koordinacių sistema				Koordinatės X/Y		Planšeto nomenklatūra	
Sistema, kurioje vykdyti matavimai				X=6127465 Y=498395			
Valstybinė LKS-1994				X=6127465 Y=498395		59/45	
Žiniaraštį sudarė				 Inž. G. Balevičius, Paž. Nr. 2M-ME-86 (paršasas) (vardas ir pavardė)		2010-12-13 (data)	

Ištrauka iš Lietuvos Administracinių teisų pažeidimų kodekso:

47 straipsnis. Pastovių žemėnaudos riboženklų sunaikinimas arba gadinimas - užtraukia baudą nuo dviejų šimtų penkiasdešimties iki penkių šimtų litų.

48 straipsnis. Geodezinio pagrindo punkto bei markšneiderystės ženklų sunaikinimas arba gadinimas - užtraukia baudą nuo penkių šimtų iki vieno tūkstančio litų.

TIIS paslaugos

"Topografinių ir inžinerinių tinklų planų erdvinių duomenų teikimas tikrinti ir tvarkyti" ataskaita

Sugeneruota: 2021-10-26 09:23

Paslaugos gavėjo informacija

Vardas ir pavardė: MARTYNAS LAUŽINSKAS
GKP: 1GKV-694

Paslaugos užsakymo informacija

Numeris: TIIS1-20211012-032103
Paslaugos nuoroda: <https://tiiis.planuojustatau.lt/portal/orders/TIIS1-20211012-032103>
Pavadinimas: Skongalio g. Nr.21B, Kėdainiai, Kėdainių m. sen., Kėdainių r. sav.
Adresas: Skongalio g. Nr.21B, Kėdainiai, Kėdainių m. sen., Kėdainių r. sav.
Prašymo teritorija: 0.33 ha
Pateikto plano tipas: Topografinis planas – pilnas turinys
Rezervuoti šulinių numeriai: Ne
Paslaugos gavėjo komentaras:
Paslaugos gavėjo įkeltas dokumentas: Aiskinamasis.pdf, GIS_Skongalio_21B.pdf, Uzsakymas.pdf
Paslaugos būseną: Prašymas ir erdviniai duomenys priimti

Pateiktą planą ir plano ED suderino

EDT organizacija: Kėdainių rajono savivaldybės administracija (178)
EDT grupė: Kėdainių raj. sav. Architektūros ir urbanistikos skyrius (179)
Administracinį sprendimą priėmusio asmens vardas ir pavardė: -
Pateiktas tikrinti EDR: GIS_Skongalio_21B.dwg

Veiksmų ir organizacijos priimtų sprendimų išsklotinė

2021-10-12 09:18:39 Pateiktas prašymas
2021-10-12 09:18:40 Gauta užduotis „Priimti ED“
2021-10-26 09:18:44 Prašymas ir ED priimti automatiškai (praėjus nusatytam terminui)

ED pateikti susipažinti

Organizacija: AB „Energijos skirstymo operatorius“ (ESO) (80)
Organizacijos grupė: AB „Energijos skirstymo operatorius“. Elektros duomenys (81)
Gautas EDR: GIS_Skongalio_21B.dwg

ED pateikti susipažinti

Organizacija: Kėdainių rajono savivaldybės administracija (178)
Organizacijos grupė: Kėdainių raj. sav. Žemės ūkio ir aplinkosaugos skyrius (180)
Gautas EDR: GIS_Skongalio_21B.dwg

ED pateikti susipažinti

Organizacija: UAB "Kėdainių vandenys" (331)
Gautas EDR: GIS_Skongalio_21B.dwg

ED pateikti susipažinti

Organizacija: AB „Energijos skirstymo operatorius“ (ESO) (80)
Organizacijos grupė: AB „Energijos skirstymo operatorius“. Panevėžio regionas, dujotiekio
Gautas EDR: GIS_Skongalio_21B.dwg

ED pateikti susipažinti

Organizacija: AB "Panevėžio energija" (344)
Organizacijos grupė: AB "Panevėžio energija". Kėdainių sav. Šilumotiekis (392)
Gautas EDR: GIS_Skongalio_21B.dwg

ED pateikti susipažinti

Organizacija: Telia Lietuva, AB (86)
Organizacijos grupė: Telia Lietuva, AB. Kauno regionas, ryšių tinklo duomenys (423)
Gautas EDR: GIS_Skongalio_21B.dwg

TIIS paslaugos

"Topografinių ir inžinerinių tinklų planų erdvinį duomenų teikimas tikrinti ir tvarkyti" ataskaita

Sugeneruota: 2021-10-26 09:56

Paslaugos gavėjo informacija

Vardas ir pavardė: MARTYNAS LAUŽINSKAS
GKP: 1GKV-694

Paslaugos užsakymo informacija

Numeris: TIIS1-20211012-032134
Paslaugos nuoroda: <https://tiiis.planuojustatau.lt/portal/orders/TIIS1-20211012-032134>
Pavadinimas: Skongalio g. Nr.39, Kėdainiai, Kėdainių m. sen., Kėdainių r. sav.
Adresas: Skongalio g. Nr.39, Kėdainiai, Kėdainių m. sen., Kėdainių r. sav.
Prašymo teritorija: 0.44 ha
Pateikto plano tipas: Topografinis planas – pilnas turinys
Rezervuoti šulinių numeriai: Ne
Paslaugos gavėjo komentaras:
Paslaugos gavėjo įkeltas dokumentas: Aiskinamasis.pdf, GIS_Skongalio_39.pdf, Uzsakymas.pdf
Paslaugos būseną: Prašymas ir erdviniai duomenys priimti

Pateiktą planą ir plano ED suderino

EDT organizacija: Kėdainių rajono savivaldybės administracija (178)
EDT grupė: Kėdainių raj. sav. Architektūros ir urbanistikos skyrius (179)
Administracinį sprendimą priėmusio asmens vardas ir pavardė: -
Pateiktas tikrinti EDR: GIS_Skongalio_39.dwg

Veiksmų ir organizacijos priimtų sprendimų išsklotinė

2021-10-12 09:51:26 Pateiktas prašymas
2021-10-12 09:51:26 Gauta užduotis „Priimti ED“
2021-10-26 09:51:26 Prašymas ir ED priimti automatiškai (praėjus nusatytam terminui)

ED pateikti susipažinti

Organizacija: AB „Energijos skirstymo operatorius“ (ESO) (80)
Organizacijos grupė: AB „Energijos skirstymo operatorius“. Elektros duomenys (81)
Gautas EDR: GIS_Skongalio_39.dwg

ED pateikti susipažinti

Organizacija: Kėdainių rajono savivaldybės administracija (178)
Organizacijos grupė: Kėdainių raj. sav. Žemės ūkio ir aplinkosaugos skyrius (180)
Gautas EDR: GIS_Skongalio_39.dwg

ED pateikti susipažinti

Organizacija: UAB "Kėdainių vandenys" (331)
Gautas EDR: GIS_Skongalio_39.dwg

ED pateikti susipažinti

Organizacija: AB „Energijos skirstymo operatorius“ (ESO) (80)
Organizacijos grupė: AB „Energijos skirstymo operatorius“. Panevėžio regionas, dujotiekio
Gautas EDR: GIS_Skongalio_39.dwg

ED pateikti susipažinti

Organizacija: AB "Panevėžio energija" (344)
Organizacijos grupė: AB "Panevėžio energija". Kėdainių sav. Šilumotiekis (392)
Gautas EDR: GIS_Skongalio_39.dwg

ED pateikti susipažinti

Organizacija: Telia Lietuva, AB (86)
Organizacijos grupė: Telia Lietuva, AB. Kauno regionas, ryšių tinklo duomenys (423)
Gautas EDR: GIS_Skongalio_39.dwg

Architekto

KVALIFIKACIJOS A T E S T A T A S

LIETUVOS ARCHITEKTŲ RŪMAI

Nr. A 2194

Andrius Efimenko

**Statinio projekto, statinio projekto vykdymo priežiūros,
statinio projekto architektūrinės dalies,
statinio projekto architektūrinės dalies vykdymo priežiūros vadovas**
Statinių kategorija: neypatingieji statiniai, įskaitant statinius,
esančius kultūros paveldo objekto teritorijoje, jo apsaugos zonoje ar kultūros
paveldo vietovėje (išskyrus kultūros paveldo objektus ir kultūros paveldo statinius)

Lietuvos architektų rūmų l.e.p. pirmininkas



Linas Tuleikis

Architektų profesinio atestavimo komisijos

2018 m. spalio mėn. 3 d. posėdžio protokolas Nr. 146


VALSTYBĖS ĮMONĖ REGISTRŲ CENTRAS

Vinco Kudirkos g. 18-3, 03105 Vilnius, tel. (8 5) 2688 262, faks. (8 5) 2688 311, el.p. info@registrucentras.lt

**LIETUVOS RESPUBLIKOS JURIDINIŲ ASMENŲ REGISTRO
ELEKTRONINIS SERTIFIKUOTAS IŠRAŠAS**

2018-10-23 11:09:41

PRIEIGOS RAKTAS: 93-2490295-611993

Šiuo prieigos raktu gautas išrašas yra oficialus dokumentas. Tretieji asmenys, gavę iš juridinio asmens, filialo ar atstovybės galiojantį prieigos raktą, negali reikalauti pateikti spausdinto popieriuje registro išrašo, kadangi saugiu elektroniniu parašu pasirašytas dokumentas, turi tokią pat teisinę galią kaip ir rašytinis dokumentas.

1. Juridinių asmenų registre įregistruota:

Pavadinimas: **UAB "EFI Projektai"**
 Kodas: **301711656**
 Teisinė forma: **Uždaroji akcinė bendrovė**
 Teisinis statusas: **Teisinis statusas neįregistruotas**
 Buveinės adresas: **Kauno m. sav. Kauno m. Karaliaus Mindaugo pr. 7-5**
 NTR objekto kodas: **4400-0958-9193:5613**
 Įregistravimo data: **2008-05-08**
 Versija: **10 (2018-10-23)**
 Duomenų būklė: **Pilnai sutvarkyti duomenys**
 Registro tvarkytojas: **Valstybės įmonės Registrų centro Kauno filialas**

2. Filialai, atstovybės registruoti Lietuvoje: įrašų nėra
3. Kapitalas ir akcijos:

Įstatinio kapitalo dydis: **10000 Lt**
 Akcijų skaičius: **100 vnt.**
 Vardinių paprastųjų akcijų skaičius: **100 vnt.**
 Vardinės paprastosios akcijos nominali vertė: **100 Lt**

4. Veiklos tikslai ir rūšys:

Tikslai: **Pelno gavimas, vystant ir plėtojant Lietuvos Respublikos įstatymais nedraudžiamą komercinę ūkinę veiklą. Veiklos objektas: pastatų techninių ir darbo projektų rengimas bei derinimas; pastatų vidaus ir išorės vizualizacijų, maketų kūrimas; statybos taisyklių kūrimas; su projektavimu susijusios konsultacijos; kitos palsaugos, gamyba, prekyba**

5. Organai:

5.1. Registruota: **Visuotinis akcininkų susirinkimas**
Nuo 2014-09-22

5.2. Registruota: **Vadovas**
Nuo 2008-05-08

5.2.1. Asmuo: **ANDRIUS EFIMENKO, a.k. 38406081538, direktorius**
Paskyrimo (išrinkimo) data 2014-12-22
 Registruota: **Nuo 2014-12-22**
Kauno m. sav. Kauno m. Rytų g. 39

6. Dalyviai:

6.1.

Akcininkas
Registruota: **Nuo 2014-09-22**
Terminas: **Nuo 2014-09-22**

6.1.1.

Asmuo: **ANDRIUS EFIMENKO, a.k. 38406081538**
Registruota: **Nuo 2014-09-22**
Kauno m. sav. Kauno m. Rytų g. 39

7. Taisyklė, pagal kurią asmenys veikia juridinio asmens vardu:

7.1.

Vienasmenis atstovavimas
Registruota: **Nuo 2008-05-08**
Aprašymas: **Juridinio asmens vardu veikia vadovas**

8. Licencijuojama veikla: įrašų nėra

9. Kiti duomenys:

Finansinių metų pradžia: **01-01**
Finansinių metų pabaiga: **12-31**

10. Žymos: įrašų nėra

11. Bankrotas: įrašų nėra

12. Veiklos apribojimai: įrašų nėra

13. Steigimo dokumentai:

13.1

Įstatai
Dokumento data: 2014-07-30
Įregistruotas: 2014-09-22

14. Kita informacija: įrašų nėra

15. Kontaktinė informacija:

Mobilusis telefonas: **863740237**
Elektroninio pašto adresas: **info@efipro.lt**
Internetinės svetainės adresas: **www.efipro.lt**

2018-10-23 11:09:41

Išrašas tikras, turi prima facie galią

Dokumentą paruošė:

Kauno filialo Juridinių asmenų registravimo
skyriaus

Ekspertė

SONATA MARČIULIONYTĖ