

MB NAUJOJI GATVĖ

STATYTOJAS	Skuodo rajono savivaldybė
STATINIO PROJEKTO PAVADINIMAS	Kitos paskirties inžinerinio statinio - poilsio aikštelės Vytauto g. 69B, Skuodas, rekonstravimo supaprastintas projektas
STATINIŲ GRUPĖ	Kiti inžineriniai statiniai
STATINIO ADRESAS	Vytauto g. 69B, Skuodas
STATINIO PAVADINIMAS	Poilsio aikštelė Vytauto g. 69B, unikalus Nr. 4400-3172-3128
STATINIO KATEGORIJA	Nesudėtingasis statinys
STATINIO PROJEKTO ETAPAS	Supaprastintas projektas
STATINIO PROJEKTO NUMERIS	69B-00-SPP
BYLOS LAIDOS ŽYMUO	0
BYLOS IŠLEIDIMO DATA	2024-02

PROJEKTUOTOJAS	KVALIF. PATVIRT. DOK. NR.	PAREIGOS	VARDAS, PAVARDĖ	PARAŠAS
MB NAUJOJI GATVĖ	38602	Statinio projekto vadovas	M. Aviženis	

TEKSTINIŲ DOKUMENTŲ SUDĖTIES ŽINIARAŠTIS

<i>Dokumento žymuo</i>	<i>Lapų sk.</i>	<i>Laida</i>	<i>Dokumento pavadinimas</i>
69B-00-SPP_SZ	1	0	Projekto sudėties žiniaraštis
69B-00-SPP_Ž-01	1	0	Projekto dokumentų sudėties žiniaraštis
69B-00-SPP_SR	1	0	Statinio rodikliai
69B-00-SPP_AR	4	0	Aiškinamasis raštas
69B-00-SPP_TS	2	0	Techninės specifikacijos
69B-00-SPP_SSZ	1	0	Suvestinis sąnaudų kiekių žiniaraštis
69B-00-SPP_DR	1	0	Derinimų žiniaraštis

BRĖŽINIŲ SUDĖTIES ŽINIARAŠTIS

<i>Dokumento žymuo</i>	<i>Lapų sk.</i>	<i>Laida</i>	<i>Dokumento pavadinimas</i>
69B-00-SPP.B-01	1	0	Dangų ardymo ir nužymėjimo planas M 1:250

STATINIO RODIKLIAI

<i>Pavadinimas</i>	<i>Mato vienetas</i>	<i>Kiekis</i>	<i>Pastabos</i>
I SKYRIUS. Sklypas			
1. Sklypas			
1.1. Sklypo plotas	ha	0,0387	
1.2. sklypo užstatymo intensyvumas	%	-	be pastatų
1.3. sklypo užstatymo tankumas	%	-	be pastatų
IV SKYRIUS. Kiti statiniai			
Poilsio aikštelės dangos plotas	m ²	113	

0	2024-02	Statybos leidimui		
LAIDA	DATA	LAIDOS STATUSAS, KEITIMO PRIEŽASTIS (JEI TAIKOMA)		
PROJEKTUOTOJAS	KVALIFIKACIJĄ PATVIRTINANČIO DOKUMENTO NR.	PAREIGOS	VARDAS, PAVARDĖ	PARAŠAS
MB Naujoji gatvė	38602	SPV	M. Aviženis	

AIŠKINAMASIS RAŠTAS

1. Bendra informacija

Šis aiškinamasis raštas apima poilsio aikštelės Vytauto g. 69B, Skuode rekonstravimo projektinius sprendinius ir turi būti skaitomas kartu su brėžiniais. Šio aiškinamojo rašto turinys negali būti taikomas kitiems objektams.

Statinio vieta	Vytauto g. 69B, Skuodas, unikalus Nr. 4400-3172-3128
Statinio pavadinimas	Kitos paskirties inžinerinio statinio - poilsio aikštelės Vytauto g. 69B, Skuodas, rekonstravimo supaprastintas projektas
Statybos rūšis	Rekonstravimas
Statinio klasifikavimas pagal naudojimo paskirtį	Kiti inžineriniai statiniai
Statinio kategorija	Nesudėtingasis statinys

Projektiniai sprendiniai atitinka privalomiesiems ir normatyviniams projekto rengimo dokumentams ir esminiams statinių reikalavimams.

Vadovaujantis LR Statybos įstatymo 6 straipsnio 4 punktu ir statybos techninio reglamento STR 1.04.04:2017 „Statinio projektavimas, projekto ekspertizė“ 1 priedo reikalavimais patvirtiname, kad projekto sprendiniai nepažeidžia valstybės, visuomenės ir trečiųjų asmenų interesų.

2. Užsakovas

Skuodo rajono savivaldybė, kodas 188751834, Vilniaus g. 13, LT-98112 Skuodas, tel. +370 440 73932.

3. Normatyviniai, kiti dokumentai ir duomenys

Privalomieji dokumentai, kuriais vadovaujantis parengta ši projekto dalis:

Privalomieji projekto rengimo dokumentai:

Statinio projektavimo užduotis	Pridedama
Inžinerinių geodezinių tyrinėjimų ataskaita	Pridedama

Normatyviniai, kiti dokumentai ir duomenys, kuriais vadovaujantis parengta ši projekto dalis:

- Lietuvos Respublikos statybos įstatymas;
- Lietuvos Respublikos kelių įstatymas;
- Lietuvos Respublikos specialiųjų žemės ir naudojimo sąlygų įstatymas;
- KTR 1.01:2008 „Automobilių keliai“;
- STR 1.04.04:2017 „Statinio projektavimas, projekto ekspertizė“;
- STR 1.01.08:2002 „Statinio statybos rūšys“;
- STR 1.01.03:2017 „Statinių klasifikavimas“;
- STR 2.06.04:2014 „Gatvės ir vietinės reikšmės keliai. Bendrieji reikalavimai“
- KPT SDK 19 „Automobilių kelių standartizuotų kelių dangų konstrukcijų projektavimo taisyklės“;
- KPT VNS 16 „Automobilių kelių vandens nuleidimo sistemų projektavimo taisyklės“;
- KPT TAS 09 „Automobilių kelių transporto priemonių apsauginių atitvarų sistemų projektavimo taisyklės“;
- TRA ASFALTAS 08 „Automobilių kelių asfalto mišinių techninių reikalavimų aprašas“;
- TRA SBR 19 „Automobilių kelių nesurištųjų mišinių ir gruntų, naudojamų sluoksniams be rišiklių, techninių reikalavimų aprašas“;
- TRA BITUMAS 08/14 „Automobilių kelių bitumų ir polimerais modifikuotų bitumų techninių reikalavimų aprašas“;

- TRA UŽPILDAI 19 „Automobilių kelių užpildų techninių reikalavimų aprašas“;
- TRA VŽ 12 „Automobilių kelių vertikaliųjų kelio ženklų techninių reikalavimų aprašas“;
- TRA ŽM 12 „Kelių ženklinimo medžiagų techninių reikalavimų aprašas“;
- TRA SS 15 „Automobilių kelių dangų siūlių sandariklių techninių reikalavimų aprašas“;
- TRA BE 08/15 „Automobilių kelių bituminių emulsijų techninių reikalavimų aprašas“;
- TRA TAS-PL 09 „Automobilių kelių transporto priemonių plieninių apsauginių atitvarų sistemų techninių reikalavimų aprašas“;
- TRAT SST 14 Automobilių kelių signalinių stulpelių techninių reikalavimų aprašas ir įrengimo taisyklės;
- PĮT KŽA 08 „Kelio ženklų atramų parinkimo, projektavimo ir įrengimo taisyklės“;
- ĮT ŽS 17 „Automobilių kelių žemės darbų atlikimo ir žemės sankasos įrengimo taisyklės“;
- ĮT ASFALTAS 08 „Automobilių kelių dangos konstrukcijos asfalto sluoksnių įrengimo taisyklės“;
- ĮT SBR 19 „Automobilių kelių dangos konstrukcijos sluoksnių be rišiklių įrengimo taisyklės“;
- ĮT VŽ 14 „Automobilių kelių vertikaliųjų kelio ženklų įrengimo taisyklės“;
- ĮT ŽM 12 „Kelių ženklinimo medžiagų naudojimo ir ženklinimo taisyklės“;
- ST 188710638.07:2004 „Automobilių kelių metalinių ir plastikinių vandens pralaidų kartotiniai konstrukciniai sprendiniai“;
- Kelių horizontaliojo ženklinimo taisyklės;
- Kelio ženklų įrengimo ir vertikaliojo ženklinimo taisyklės;
- MN GEOSINT ŽD 13 „Geosintetikos naudojimo žemės darbams keliuose metodiniai nurodymai“;
- R 36-01 „Automobilių kelių sankryžos“;
- STR 2.06.04:2014 „Gatvės ir vietinės reikšmės keliai. Bendrieji reikalavimai“;
- R PDTP 12 „Pėsčiųjų ir dviračių takų projektavimo rekomendacijos“;
- R ISEP 10 „Automobilių kelių inžinerinių saugaus eismo priemonių projektavimo ir naudojimo rekomendacijos“;
- Pėsčiųjų perėjimo per kelius ir gatves organizavimo taisyklės;
- Vidutinio metinio paros eismo intensyvumo apskaičiavimo iš trumpalaikio matavimo duomenų rekomendacijomis R VMPEI TM 20.

Kompiuterinės programos, kuriomis vadovaujantis parengta projekto dalis:

AutoCAD – brėžinių rengimui.

MS Office – tekstinių duomenų rinkimui.

Rangovas privalo vadovautis ne tik aukščiau išvardintais, bet ir visais kitais su šios projekto dalies įgyvendinimu susijusiais teisės aktais, taip pat jų naujausiais pakeitimais bei papildymais. Informaciją apie teisės aktus ir jų pakeitimus galima rasti Teisės aktų registre (TAR), internete adresu: <https://www.e-tar.lt/>.

4. Statybos sklypo apibūdinimas

Poilsio aikštelės Vytauto g. 69B, Skuode, rekonstravimo supaprastinto projekto sprendiniai parengti vadovaujantis technine užduotimi, kurią išdavė Skuodo rajono savivaldybė.

Projektavimui panaudotas vietovės skaitmeninio modelio paviršius, kuris suformuotas iš gautų geodezinių matavimų duomenų, topografinis planas.

Poliso aikštelės rekonstravimo sprendiniai patenka į sklypo kurio unikalus Nr. 4400-2412-0765, ribas.

Rekonstruojamos aikštelės padėtis parodyta vietovės schemeje (1 pav.).



1. pav. Esamos situacijos schema

4.1. Klimato sąlygos

Lietuvos hidrometeorologijos tarnybos duomenimis, vidutinė metinė oro temperatūra Skuodo rajono savivaldybėje yra apie 6,3–6,7 °C, vidutinis metinis kritulių kiekis yra nuo 810 iki 820 mm, vidutinis metinis vėjo greitis nuo 4,5 iki 5 m/s, vidutinė metinė saulės spindėjimo trukmė yra 1930 val.

4.1.1. Atliekos

Susidariusias statybines atliekas būtina tvarkyti vadovaujantis LR aplinkos ministro 2006-12-29 įsakymu Nr. D1 – 637 „Statybinių atliekų tvarkymo taisyklės“, LR aplinkos ministro 1999-07-14 įsakymu Nr. 217 „Atliekų tvarkymo taisyklėmis“, LR seimo priimtu 1998-06-16 Nr. VIII-787 Atliekų tvarkymo įstatymu.

4.1.2. Ekstremalios situacijos

Poilsio aikštelės rekonstravimo darbų metu būtina numatyti galimų avarijų išvengimo ir likvidavimo priemones – už tai atsakinga statybos darbus atliekanti statybos įmonė.

Bet kokių atveju galimam neigiamam poveikiui sumažinti darbus vykdanči statybos įmonė turi numatyti tepalų surinkimo sistemą. Avarinių išsiliejimų iš generatorių ir kompresorių atveju, darbų zonoje numatyti aptvėrimo pylimai, apsaugantys nuo naftos produktų ir kitų teršalų. Darbų zonoje darbų metu turi būti laikomos tepalus absorbuojančios medžiagos, specialūs konteineriai tepalų surinkimui. Žemiausiose aikštelės vietose įrengiami šuliniai – sėsdintuvai, iš kurių atliekos išvežamos į atliekų perdirbimo įmonę.

5. Statinio techniniai rodikliai

Pavadinimas	Mato vienetas	Kiekis
1.1 sklypo plotas	ha	0,0387
1.2 esamas asfalto dangos plotas	m ²	191,15
1.2 projektinis asfalto dangos plotas	m ²	113

6. Projektiniai sprendiniai

6.1. Poilsio aikštelė

Supaprastinto rekonstravimo projekto apimtyje numatyta dalies poilsio aikštelės, patenkančios į kelio juostą, dangos ir pagrindų išardymas. Ardamos dalies sprendinius žr. dangų ardymo ir nužymėjimo plane, br. 69B-00-PP.B-01.

6.2. Paruošiamieji darbai

Prieš pradėdant ardymo darbus būtina nustatyta tvarka gauti leidimus darbams vykdyti.

6.3. Baigiamieji darbai

Atlikus aikštelės rekonstravimo darbus, sutvarkoma statybvieta - atstatomas pažeistas augalinis dirvožemio sluoksnis ir pasėjama žolė.

Visos atliekos turi būti išvežtos į atitinkamas atliekų surinkimo ir utilizavimo vietas.

6.4. Inžineriniai tinklai

Ardomos poilsio aikštelės sprendiniai patenka į elektros kabelių ir vandentiekio apsaugos zonas.

0	2024-02	Statybos leidimui		
LAIDA	DATA	LAIDOS STATUSAS, KEITIMO PRIEŽASTIS (JEI TAIKOMA)		
PROJEKTUOTOJAS	KVALIFIKACIJĄ PATVIRTINANČIO DOKUMENTO NR.	PAREIGOS	VARDAS, PAVARDĖ	PARAŠAS
MB NAUJOJI GATVĖ	38602	SPV	M. Aviženis	

PARUOŠIAMIEJI IR ARDYMO DARBAI

1. Įvadas (bendrieji nurodymai)

Šiame techninių specifikacijų skyriuje (toliau – TS) išdėstyti reikalavimai statybos darbų pradžioje atliekamų paruošiamųjų darbų atlikimui, šių darbų kontrolei ir priėmimui.

Statybvietės ruošimo metu Rangovas privalo:

- garantuoti statybvietės paviršiaus nusausinimą ir lietaus vandens nuleidimą;
- apsaugoti statybvietę nuo pavojingo požeminių vandenų poveikio, pavasario polaidžio ir kt.;
- vengti fizinių ir mechaninių žemės savybių pablogėjimo;
- pašalinti viršutinį dirvožemio sluoksnį (ten kur jo yra) ir kitas netinkamas ar pavojingas medžiagas;
- atlikti visus reikalingus esamų statinių, dangos konstrukcijų ir kitų sutvirtintų plotų išardymo darbus;
- užtikrinti aikštelės sankasos stabilumą darbų metu;
- teisingu darbų organizavimu apsaugoti aplinką ir sumažinti triukšmą;
- pagal statybvietės ypatumus ir statybos darbų pobūdį atlikti visus kitus paruošiamuosius darbus.

Laikinos statybų aikštelės ir statybinių medžiagų sandėliavimo aikštelės įrengimas, darbas joje, ir užbaigus statybos darbus, jos rekultivavimo darbai įvertinti statybvietės įrengimo išlaidose.

2. Statybos (montavimo) darbai

2.1. Geodezinis trasos nužymėjimas

Aikštelės riba žymima pagal skaitmeninį modelį. Žymima aikštelės pradžia, pabaiga ir kiti charakteringi ir svarbūs taškai.

2.2. Vandens nuvedimas

Atliekant darbus Rangovas turi naudoti tinkamus statybos metodus, kad būtų užtikrintas vandens nuvedimas iš statybvietės. Potvynių ir liūčių vanduo turi būti tuoj pat nuleistas (išpumpuojamas siurblių pagalba į esamus lietaus kanalizacijos tinklus, prieš tai suderinus su šiuos tinklus eksploatuojančia organizacija) iš statybvietės, kad būtų išvengta pylimams ir kitoms konstrukcijoms naudojamo grunto savybių pablogėjimo ar kitos žalos. Jei žala padaryta dėl Rangovo kaltės, jis turi atlyginti visus nuostolius.

2.3. Dirvožemio ir augmenijos pašalinimas

Rangovas iš statybvietės turi pašalinti dirvožemį (ten kur jo yra), augmeniją ir atliekas, susidariusias paruošiamųjų darbų metu. Pašalinta augmenija ir atliekos neturi patekti į pylimus ar sandėliuojamas medžiagas.

Labiausiai galimas tik minimalios apimties mechaninis poveikis dirvožemiui - kasimas, stūmimas, spaudimas.

Nukastą dirvožemį numatoma išsaugoti ir laikinai sandėliuoti tol, kol jis bus panaudotas želdinimo ir želdinimo atstatymo darbams, apsaugant jį nuo užterštumo ir išplovimo. Saugojimo laikotarpiu ant sustumtų dirvožemio krūvų turi būti pastoviai naikinamos piktžolės.

Siekiant išvengti neigiamo poveikio dirvožemiui statybos darbų metu, reikia laikytis šių reikalavimų:

- parinkti tinkamą vietą derlingo dirvožemio saugojimui;
- statybos metu reikia minimizuoti teritorijos su atviru dirvožemiu plotą. Vienu metu reikia laikyti kuo mažiau nestabilizuotų plotų;
- atlikus darbus, būtina kuo skubiau vietovę sutvirtinti. Stabilizavimui reikia panaudoti nuimtą derlingą dirvožemio sluoksnį. Pylimų ir iškasų šlaitai sutvirtinami 10 cm storio dirvožemio sluoksniu ir užsėjami žole.

Tvarkingai eksploatuojant objektą fizinio bei cheminio poveikio dirvožemiui nebus, todėl projekte poveikio dirvožemiui sumažinimo priemonės nenumatomos.

Dirvožemis šlaituose nukasamas ekskavatoriumi (ar kitu Rangovo turimu mechanizmu), sustumiamas į krūvas iki 20 m, ir paliekamas sandėliuoti arba pakraunamas ir išvežamas į laikiną sandėliavimo vietą iki 5 km atstumu. Sandėliavimo vietoje privalo būti saugomas kol bus panaudojamas.

2.4. Medžių ir krūmų pašalinimas

Vertingų ar saugomų medžių objekto teritorijoje nėra.

Kitos paskirties inžinerinio statinio - poilsio aikštelės Vytauto g. 69B, Skuodas, rekonstravimo supaprastintas projektas

2.5. Esamų dangų išardymas

Esamos dangos turi būti išardytos pagal nužymėtą planą. Atliekamos medžiagos turi būti išvežamos ir utilizuojamos vadovaujantis Statybinių atliekų tvarkymo taisyklėmis.

2.6. Griovimo darbai

Griovimo darbų projekte nenumatyta.

3. Darbų kontrolė ir priėmimas

Prieš statybos darbų pradžią, tikrinant projekte numatytus ardymo darbus, turi būti patikrinta ar statybos aikštelėje išardyti visi projekte numatyti ardyti objektai, iš statyb vietės pašalintos visos netinkamos statybinės medžiagos, požeminių konstrukcijų elementai ir kt..

Statybos aikštelėje paliekamos sandėliuoti medžiagos turi būti sandėliuojamos pagal atskiroms medžiagoms taikomus sandėliavimo reikalavimus.

Visi statybinių atliekų tvarkymo darbai turi būti atliekami vadovaujantis Statybinių atliekų tvarkymo taisyklėmis.

4. Standartai ir kiti normatyviniai statybos techniniai dokumentai

Automobilių kelių žemės darbų atlikimo ir žemės sankasos įrengimo taisyklės JT ŽS 17, patvirtintos Lietuvos

1. automobilių kelių direkcijos prie Susisiekimo ministerijos direktoriaus 2017 m. balandžio 3 d. įsakymu Nr. V-111
2. Statybinių atliekų tvarkymo taisyklės, patvirtintos Lietuvos Respublikos aplinkos ministro 2006 m. gruodžio 29 d. įsakymu Nr. D1-637
3. Atliekų susidarymo ir tvarkymo apskaitos ir ataskaitų teikimo taisyklės, patvirtintose Lietuvos Respublikos aplinkos ministro 2011 m. gegužės 3 d. įsakymu Nr. D1-367

SUVESTINIS SĄNAUDŲ KIEKIŲ ŽINIARAŠTIS

<i>Poz., eil. Nr.</i>	<i>Pavadinimas ir techninės charakteristikos</i>	<i>Žymuo</i>	<i>Mato vnt.</i>	<i>Kiekis</i>	<i>Pastabos</i>
	1. Paruošiamieji ir ardymo darbai				
1.1.	Asfalto dangos frezavimas su pakrovimu	TS-01	m ³ /m ²	5/79	
1.2.	Asfalto dangos išvežimas iki 10 km atstumu	TS-01	t	9	
1.3.	Nesurištojo mineralinių medžiagų mišinio pagrindo išardymas, pakrovimas ir išvežimas iki 10 km atstumu	TS-01	m ³ /m ²	12/79	
1.4.	Plotų planiravimas	TS-01	m ²	91	

Derinanti organizacija	Atsakingo asmens vardas ir pavardė, parašas ir data	Dokumento pavadinimas, suderinimo tekstas
UAB „Skuodo vandenys“	UAB Skuodo vandenys Virgilijus Radvilas 2024-02-26	Dangų ardymo ir nužymėjimo planas M 1:250
AB „ESO“	Registracijos Nr. P65260 Darius Stanslovas 2024-02-13	Dangų ardymo ir nužymėjimo planas M 1:250



755070010027





755000050435

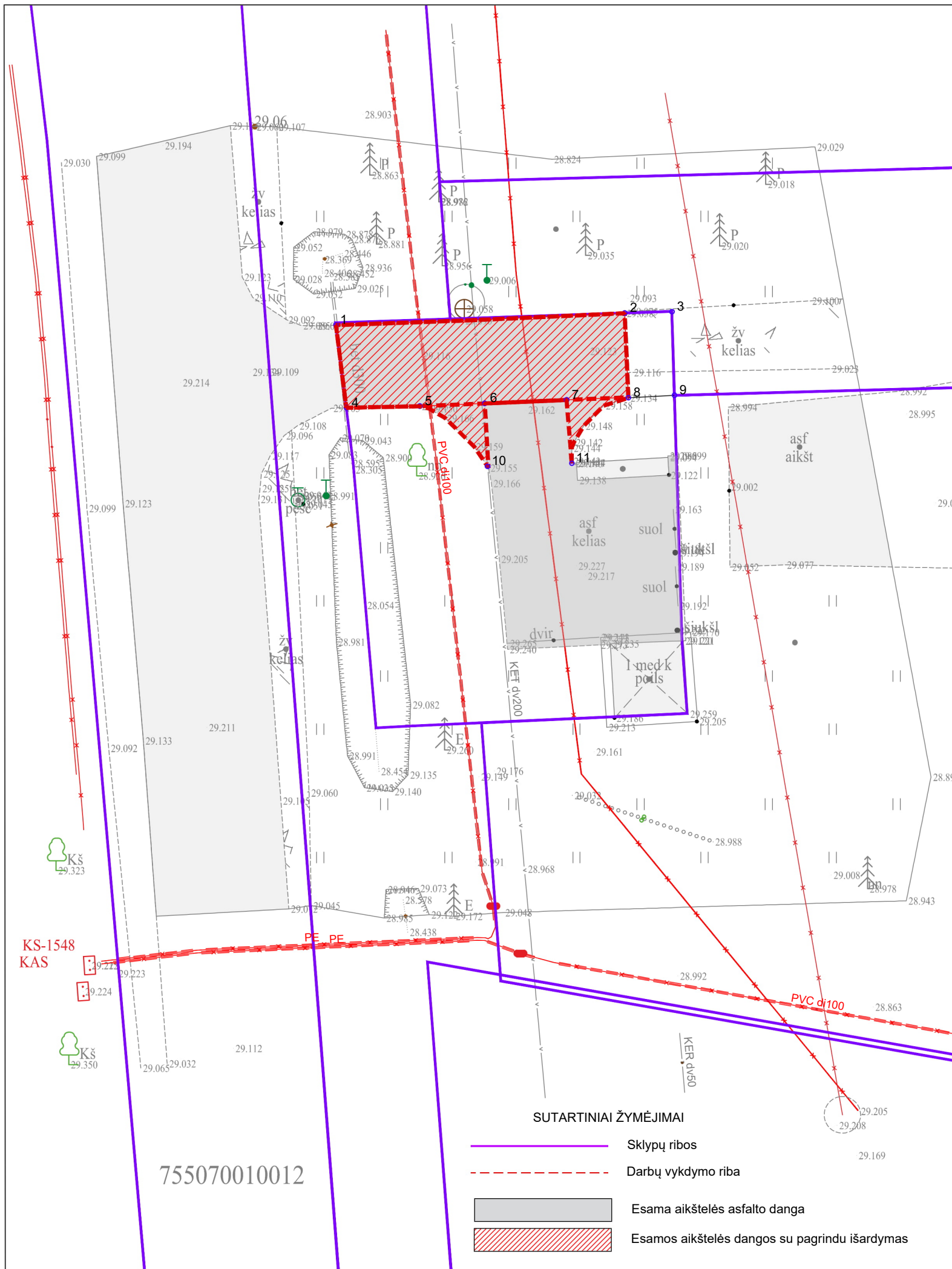
NUŽYMĖJIMO KOORDINATĖS

LKS-94 koordinacių sistema		
Taško Nr.	X	Y
1	6238958.46	347036.56
2	6238959.10	347052.33
3	6238959.18	347054.91
4	6238953.94	347037.12
5	6238954.02	347041.13
6	6238954.18	347044.68
7	6238954.37	347049.16
8	6238954.48	347052.54
9	6238954.62	347055.05
10	6238950.74	347044.84
11	6238950.91	347049.45

0	2024-01	Statybos leidimui	
LAIDA	IŠLEIDIMO DATA	LAIDOS STATUSAS. KEITIMO PRIEŽASTIS (JEI TAIKOMA)	
KVAL. PATV. DOK. NR.	MB NAUJOJI GATVĖ STATINIO PROJEKTO PAVADINIMAS Kitos paskirties inžinerinio statinio - poilsio aikštelės Vytauto g. 69B, Skuodas, rekonstravimo supaprastintas projektas		
38602	PAREIGOS	V. PAVARDĖ	PARAŠAS
	SPV	M. Aviženis	
BRĖŽINIO PAVADINIMAS	Danguų ardymo ir nužymėjimo planas M 1:250		
BRĖŽINIO ŽYMUO	STATYTOJAS		LAPAS
69B-00-SPP.B-01	Skuodo rajono savivaldybė		LAPŲ
			1 1

SUTARTINIAI ŽYMĖJIMAI

-  Sklypų ribos
-  Darbų vykdymo riba
-  Esama aikštelės asfalto danga
-  Esamos aikštelės dangos su pagrindu išardymas



755070010012

KS-1548
KAS

KS
29.350

TVIRTINU
 Skuodo rajono savivaldybės
 administracijos direktorė
 Levutė Staniuvienė
 2023 m. spalio d.

**KITOS PASKIRTIES INŽINERINIO STATINIO – POILSIO AIKŠTELĖS VYTAUTO G. 63,
 SKUODAS, REKONSTRAVIMO SUPAPRASTINTO PROJEKTO PARENGIMO
 TECHNINĖ UŽDUOTIS**

2023 m. spalio d. Nr. SITV3-

1.	UŽSAKOVAS (STATYTOJAS):	Skuodo rajono savivaldybė 111104649 Vilniaus g. 13, LT-98112, Skuodas Tel. (8 440) 73 932, faks.: (8 440) 73 984
2.	PROJEKTO PAVADINIMAS:	Kitos paskirties inžinerinio statinio – poilsio aikštelės Vytauto g. 69B, Skuodas, rekonstravimo supaprastintas projektas.
3.	STATINIO KATEGORIJA, FIZINIAI DUOMENYS	II-os grupės nesudėtingasis statinys, unikalus Nr.4400-3172- 3128
4.	PROGRAMA PRIORITETAS PRIEMONĖ	Supaprastinto projekto parengimas bus finansuojami Skuodo rajonu savivaldybės biudžeto lėšomis.
5.	STATYBOS VIETA:	Skuodas, Vytauto g. 69B.
6.	DARBŲ APIMTIS:	Tiekėjas turi parengti Poilsio aikštelės rekonstravimo suprastintą projektą. Projekte numatyti poilsio aikštelės dalies, patenkančios į kelio juostą, dangos ir pagrindų išardymą. Parengti topografinį planą. Informuoti visuomenę apie parengtus statinių projektinius pasiūlymus.
7.	LĖŠŲ POBŪDIS:	Skuodo rajono savivaldybės biudžeto lėšos.
8.	PIRKIMO BŪDAS:	Viešasis skelbiamas pirkimas. Pasiūlymai atrenkami vadovaujantis mažiausios kainos kriterijumi.
9.	TERMINAI:	Tiekėjas supaprastintą projektą parengia, suderina su prisi- jungimo sąlygas išdavusiais subjektais, pateikia užsakovui galutinį variantą ekspertizei atlikti. Užsakovui atlikus supa- prastinto projekto ekspertizę ir gavus tarpinį ekspertizės aktą su pastabomis, tiekėjas pataiso supaprastintą projektą per 5 (penkias) kalendorines dienas pagal ekspertizės tarpiniame akte pateiktas pastabas. Paslaugų pradžia – sutarties pasira- šymo data. Bendra supaprastinto projekto parengimo truk- mė – 4 mėn.
10.	PROJEKTAVIMO DARBŲ APIMTIS:	Tiekėjas turi parengti poilsio aikštelės rekonstravimo suprastintą projektą. Projekte numatyti poilsio aikštelės dalies, patenkančios į kelio juostą, dangos ir pagrindų išardymą. Parengti topografinį planą. Informuoti visuomenę apie parengtus statinių projektinius pasiūlymus.
11.	KITOS SĄLYGOS:	-Parengti projektuojamų darbų detalius sąmatinius skaičiavimus; - Paslaugos teikėjas privalo vadovautis LR Statybos įstatymu, Statybos techniniu reglamentu 1.04.04.:2017

		<p>„Statinio projektavimas, projekto ekspertizė“ ir bei kitais normatyviniais statybos techniniais dokumentais;</p> <ul style="list-style-type: none"> - Projektuojamas objektas turi atitikti aplinkosaugos, krašto-vaizdžio, higienos, priešgaisrines ir kitas normas; - Projekto egzempliorių skaičius: Supaprastinto projekto skaitmeninėje laikmenoje (galimi formatai – *jpg,*pdf, *tif, *png, *rtf, *pdf, su skaitmeniniais parašais ir sukomplektuoti viename faile, bet ne didesniame kaip 30MB) iš jų 1 *dwg formate.). Topografinį planą ir supaprastintą projektą pateikti skaitmeninėje laikmenoje DWG formate. Ši projektavimo užduotis gali būti tikslinama raštišku projekto vadovo pasiūlymu.
--	--	--

Statybos, investicijų ir turto valdymo skyriaus
vyresnysis specialistas

Romualdas Rancas



Škuodo rajono savivaldybė

Vilniaus g. 13, LT-08112 Škuodas
Tel. 8 440 73332; Faks. 8 440 73334
savivaldybe@skuodas.lt
Kodas: 188761634



3D REGIA | internet
Adresų paieška



Kitos paskirties inžinerinio statinio – poilsio aikštelės Vytauto g. 69B, Škuodas, rekonstravimas

 **Numatoma išardyti poilsio aikštelės dalis, patenkanti į kelio juostą.**

DETALŪS METADUOMENYS

Dokumento sudarytojas (-ai)	Skuodo rajono savivaldybės administracija 188751834, Vilniaus g. 13, LT-98112 Skuodas
Dokumento pavadinimas (antraštė)	Kitos paskirties inžinerinio statinio – poilsio aikštelės Vytauto g. 69B, Skuodas, rekonstravimo supaprastinto projekto parengimo projektavimo techninė užduotis
Dokumento registracijos data ir numeris	2023-10-09 Nr. SITV3-39
Dokumento gavimo data ir dokumento gavimo registracijos numeris	–
Dokumento specifikacijos identifikavimo žymuo	ADOC-V1.0
Parašo paskirtis	Pasirašymas
Parašą sukūrusio asmens vardas, pavardė ir pareigos	Romualdas Rancas, Vyresnysis specialistas, Statybos, investicijų ir turto valdymo skyrius
Sertifikatas išduotas	ROMUALDAS RANCAS LT
Parašo sukūrimo data ir laikas	2023-10-06 15:13:32 (GMT+03:00)
Parašo formatas	XAdES-X-L
Laiko žymeje nurodytas laikas	2023-10-06 15:14:23 (GMT+03:00)
Informacija apie sertifikavimo paslaugų teikėją	EID-SK 2016, AS Sertifitsecerimiskeskus EE
Sertifikato galiojimo laikas	2023-09-08 19:40:12 – 2028-09-06 23:59:59
Parašo paskirtis	Tvirtinimas
Parašą sukūrusio asmens vardas, pavardė ir pareigos	Levutė Staniuvienė, Administracijos direktorius
Sertifikatas išduotas	LEVUTĖ STANIUVIENĖ LT
Parašo sukūrimo data ir laikas	2023-10-06 15:35:50 (GMT+03:00)
Parašo formatas	XAdES-X-L
Laiko žymeje nurodytas laikas	2023-10-06 15:36:26 (GMT+03:00)
Informacija apie sertifikavimo paslaugų teikėją	EID-SK 2016, AS Sertifitsecerimiskeskus EE
Sertifikato galiojimo laikas	2023-03-30 10:50:15 – 2028-03-28 23:59:59
Informacija apie būdus, naudotus metaduomenų vientisumui užtikrinti	"Registravimas" paskirties metaduomenų vientisumas užtikrintas naudojant "RCSC IssuingCA, VI Registru centras - i.k. 124110246 LT" išduotą sertifikatą "DBSIS, Informatikos ir ryšių departamentas prie Lietuvos Respublikos vidaus reikalų ministerijos, į.k.188774822 LT", sertifikatas galioja nuo 2022-05-19 16:48:06 iki 2025-05-18 16:48:06
Pagrindinio dokumento priedų skaičius	1
Pagrindinio dokumento pridedamų dokumentų skaičius	–
Priedamo dokumento sudarytojas (-ai)	–
Priedamo dokumento pavadinimas (antraštė)	–
Priedamo dokumento registracijos data ir numeris	–
Programinės įrangos, kuria naudojantis sudarytas elektroninis dokumentas, pavadinimas	DBSIS, versija 3.5.74.2
Informacija apie elektroninio dokumento ir elektroninio (-ų) parašo (-ų) tikrinimą (tikrinimo data)	Atitinka specifikacijos keliamus reikalavimus. Visi dokumente esantys elektroniniai parašai galioja (2023-10-09 15:34:59)
Paleiklos nuoroda	–
Papildomi metaduomenys	Nuorašą suformavo 2023-10-09 15:34:59 DBSIS

NEKILNOJAMOJO TURTO REGISTRO DUOMENŲ BAZĖS IŠRAŠAS
2023-09-14 11:20:21**1. Nekilnojamojo turto registre įregistruotas turtas:**

Registro Nr.: 44/1835031
Registro tipas: Žemės sklypas su statiniais
Sudarymo data: 2012-08-02
Adresas: Skuodas, Vytauto g. 69B

2. Nekilnojamieji daiktai:

2.1.

Žemės sklypas
Unikalus daikto numeris: 4400-2412-0796
Žemės sklypo kadastro numeris ir kadastro vietovės pavadinimas: 7550/0005:254 Skuodo m. k.v.
Daikto pagrindinė naudojimo paskirtis: Kita
Žemės sklypo naudojimo būdas: Susisiekimo ir inžinerinių komunikacijų aptarnavimo objektų teritorijos
Žemės sklypo plotas: 0.0387 ha
Kelų plotas: 0.0082 ha
Užstatyta teritorija: 0.0305 ha
Žemės ūkio naudmenų našumo balas: 39,2
Matavimų tipas: Žemės sklypas suformuotas atbakan? kadastrinius matavimus
Kadastro duomenų nustatymo data: 2022-06-06

2.2.

Priklausinys: Kiti inžineriniai statiniai - Pajūrio alkštaiš
Priklausanti dalis: 1/1 priklauso žemės sklypui Nr. 4400-2412-0796, aprašytam p. 2.1.
Unikalus daikto numeris: 4400-3172-3138
Daikto pagrindinė naudojimo paskirtis: Kiti inžineriniai statiniai
Žymėjimas plane: b
Statybos pradžios metai: 2013
Statybos pabaigos metai: 2014
Statinio kategorija: II grupės nesudėtingasis
Baigtumo procentas: 100 %
Plotas: 191.15 kv. m
Medžiaga: Asfaltas
Atkūrimo sąnaudos (statybos vertė): 11800 Eur
Fizinio nusidėvėjimo procentas: 0 %
Atkuriamoji vertė: 11800 Eur
Atkūrimo sąnaudų (statybos vertės) ir atkuriamosios vertės nustatymo data: 2014-12-22
Vidutinė rinkos vertė: 11800 Eur
Vidutinės rinkos vertės nustatymo būdas: Atkuriamoji vertė
Vidutinės rinkos vertės nustatymo data: 2014-12-22
Kadastro duomenų nustatymo data: 2014-12-22

2.3.

Priklausinys: Kiti inžineriniai statiniai - Pavėsinė
Priklausanti dalis: 1/1 priklauso žemės sklypui Nr. 4400-2412-0796, aprašytam p. 2.1.
Unikalus daikto numeris: 4400-3198-3140
Daikto pagrindinė naudojimo paskirtis: Kiti inžineriniai statiniai
Žymėjimas plane: p
Statybos pradžios metai: 2013
Statybos pabaigos metai: 2014
Statinio kategorija: I grupės nesudėtingasis
Baigtumo procentas: 100 %
Kiekis: 1 vnt.
Plotas: 16.00 kv. m
Medžiaga: Medis su karkasu
Atkūrimo sąnaudos (statybos vertė): 1420 Eur
Fizinio nusidėvėjimo procentas: 0 %
Atkuriamoji vertė: 1420 Eur
Atkūrimo sąnaudų (statybos vertės) ir atkuriamosios vertės nustatymo data: 2014-12-22
Vidutinė rinkos vertė: 100 Eur
Vidutinės rinkos vertės nustatymo būdas: Atkuriamoji vertė
Vidutinės rinkos vertės nustatymo data: 2014-12-22
Kadastro duomenų nustatymo data: 2014-12-22

2.4.

Priklausinys: Kiti inžineriniai statiniai - Atraminė sienutė - reikiamie stendai
Priklausanti dalis: 1/1 priklauso žemės sklypui Nr. 4400-2412-0796, aprašytam p. 2.1.
Unikalus daikto numeris: 4400-3199-3370
Daikto pagrindinė naudojimo paskirtis: Kiti inžineriniai statiniai
Žymėjimas plane: t
Statybos pradžios metai: 2013
Statybos pabaigos metai: 2014
Statinio kategorija: II grupės nesudėtingasis
Baigtumo procentas: 100 %
Kiekis: 1 vnt.
Ilgis: 5.02 m
Medžiaga: Betonas
Atkūrimo sąnaudos (statybos vertė): 1870 Eur
Fizinio nusidėvėjimo procentas: 0 %
Atkuriamoji vertė: 1870 Eur
Atkūrimo sąnaudų (statybos vertės) ir atkuriamosios vertės nustatymo data: 2014-12-22
Vidutinė rinkos vertė: 1870 Eur
Vidutinės rinkos vertės nustatymo būdas: Atkuriamoji vertė
Vidutinės rinkos vertės nustatymo data: 2014-12-22
Kadastro duomenų nustatymo data: 2014-12-22

3. Dalkto priklausiniai iš kito registro: įrašų nėra

4. Nuosavybė:

4.1.

Nuosavybės teisė
Savininkas: **SKUODO RAJONO SAVIVALDYBĖ, a.k. 111104649**
Dalktas: kiti statiniai Nr. 4400-3172-3138, aprašyti p. 2.2.
kiti statiniai Nr. 4400-3198-3140, aprašyti p. 2.3.
kiti statiniai Nr. 4400-3199-3370, aprašyti p. 2.4.
[registravimo pagrindas: 2015-01-23 Deklaracija apie statybos užbaigimą Nr. (4.1.15)-R2-150
[rašas galioja: Nuo 2015-02-06

4.2.

Nuosavybės teisė
Savininkas: **LIETUVOS RESPUBLIKA, a.k. 111105555**
Dalktas: žemės sklypas Nr. 4400-2412-0796, aprašytas p. 2.1.
[registravimo pagrindas: 2012-07-26 Nacionalinės žemės tarnybos teritorinio skyriaus vedėjo sprendimas Nr. 15SK-(14.15.110)-370
2014-12-17 Nacionalinės žemės tarnybos teritorinio skyriaus vedėjo sprendimas Nr. 15SK-(14.15.110.)-519
[rašas galioja: Nuo 2014-12-22

5. Valstybės ir savivaldybių žemės patikėjimo teisė:

5.1.

Valstybinė žemės patikėjimo teisė
Patikėtinis: **Nacionalinė žemės tarnyba prie Aplinkos ministerijos, a.k. 188704927**
Dalktas: žemės sklypas Nr. 4400-2412-0796, aprašytas p. 2.1.
[registravimo pagrindas: 2012-07-26 Nacionalinės žemės tarnybos teritorinio skyriaus vedėjo sprendimas Nr. 15SK-(14.15.110)-370
2014-12-17 Nacionalinės žemės tarnybos teritorinio skyriaus vedėjo sprendimas Nr. 15SK-(14.15.110.)-519
[rašas galioja: Nuo 2014-12-22

6. Kitos dalktinės teisės:

6.1.

Kello servitutas - teisė važiuoti transporto priemonėmis, naudotis pėsčiųjų taku (tarnaujantis)
Dalktas: žemės sklypas Nr. 4400-2412-0796, aprašytas p. 2.1.
[registravimo pagrindas: 2014-12-17 Nacionalinės žemės tarnybos teritorinio skyriaus vedėjo sprendimas Nr. 15SK-(14.15.110.)-519
Plotas: 0.0082 ha
[rašas galioja: Nuo 2014-12-22

6.2.

Servitutas - teisė tiesiti požemines, antžemines komunikacijas (tarnaujantis)
Dalktas: žemės sklypas Nr. 4400-2412-0796, aprašytas p. 2.1.
[registravimo pagrindas: 2014-12-17 Nacionalinės žemės tarnybos teritorinio skyriaus vedėjo sprendimas Nr. 15SK-(14.15.110.)-519
Plotas: 0.0082 ha
[rašas galioja: Nuo 2014-12-22

7. Juridiniai faktai:

7.1.

Sudaryta panaudos sutartis
Panaudos gavėjas: **SKUODO RAJONO SAVIVALDYBĖ, a.k. 111104649**
Dalktas: žemės sklypas Nr. 4400-2412-0796, aprašytas p. 2.1.
[registravimo pagrindas: 2012-09-11 Panaudos sutartis Nr. 15SUN-(14.15.56.)-27
2015-01-07 Susitarimas pakeisti sutartį Nr. 15SUN-(14.15.56.)-1
Plotas: 0.0387 ha
[rašas galioja: Nuo 2015-01-14
Terminas: Nuo 2012-09-11 iki 2111-09-11

8. Žymos:

8.1.

Teritorija, kurioje taikomos SŽNS, neįregistruota Nekilnojamojo turto registre: kelių apsaugos zonos (III skyrius, antrasis skirsnis)
Dalktas: žemės sklypas Nr. 4400-2412-0796, aprašytas p. 2.1.
[registravimo pagrindas: 2022-09-27 Nacionalinės žemės tarnybos teritorinio skyriaus vedėjo sprendimas Nr. 15SK-583-(14.15.110 E.)
Plotas: 387.00 kv. m
[rašas galioja: Nuo 2023-01-01

8.2.

Teritorija, kurioje taikomos SŽNS, neįregistruota Nekilnojamojo turto registre: vandens tiekimo ir nuotekų, paviršinių nuotekų tvarkymo infrastruktūros apsaugos zonos (III skyrius, dešimtas skirsnis)
Dalktas: žemės sklypas Nr. 4400-2412-0796, aprašytas p. 2.1.
[registravimo pagrindas: 2019-06-06 Lietuvos Respublikos specialiųjų žemės naudojimo sąlygų įstatymas Nr. XIII-2166
2019-12-19 Lietuvos Respublikos žemės ūkio ministro įsakymas Nr. 3D-711
Plotas: 0.0221 ha
[rašas galioja: Nuo 2023-01-01

8.3.

Teritorija, kurioje taikomos SŽNS, neįregistruota Nekilnojamojo turto registre: elektros tinklų apsaugos zonos (III skyrius, ketvirtasis skirsnis)
Dalktas: žemės sklypas Nr. 4400-2412-0796, aprašytas p. 2.1.
[registravimo pagrindas: 2019-06-06 Lietuvos Respublikos specialiųjų žemės naudojimo sąlygų įstatymas Nr. XIII-2166
2019-12-19 Lietuvos Respublikos žemės ūkio ministro įsakymas Nr. 3D-711
Plotas: 0.0086 ha
[rašas galioja: Nuo 2023-01-01

9. Teritorijos, kuriose taikomos SŽNS, įrašytos į NTK kadastro duomenų byloje įrašytų duomenų pagrindu: įrašų nėra

10. Dalkto registravimas ir kadastro žymos:

10.1.

Kadastro duomenų tikslinimas (dalkto registravimas)
Dalktas: žemės sklypas Nr. 4400-2412-0796, aprašytas p. 2.1.
[registravimo pagrindas: 2022-09-05 Nekilnojamojo dalkto kadastro duomenų byla
2022-09-27 Nacionalinės žemės tarnybos teritorinio skyriaus vedėjo sprendimas Nr. 15SK-583-(14.15.110 E.)
[rašas galioja: Nuo 2022-10-03

- 10.2. Kadastrinius matavimus atliko (kadastro žyma)
VYTENIS VALYS
Daiktas: žemės sklypas Nr. 4400-2412-0796, aprašytas p. 2.1.
[registravimo pagrindas: 2010-06-22 Kvalifikacijos pažymėjimas Nr. 2M-M-1174
2022-09-06 Nekilnojamojo daikto kadastro duomenų byla
]rašas galioja: Nuo 2022-10-03
- 10.3. Kadastrinius matavimus atliko (kadastro žyma)
UAB "Eurometras", a.k. 170550172
Daiktas: kiti statiniai Nr. 4400-3172-3138, aprašyti p. 2.2.
kiti statiniai Nr. 4400-3198-3140, aprašyti p. 2.3.
kiti statiniai Nr. 4400-3199-3370, aprašyti p. 2.4.
[registravimo pagrindas: 2008-07-25 Kvalifikacijos pažymėjimas Nr. 2M-M-516
2014-12-22 Nekilnojamojo daikto kadastro duomenų byla Nr. -
]rašas galioja: Nuo 2015-02-06
- 10.4. Suformuotas naujas (daikto registravimas)
Daiktas: kiti statiniai Nr. 4400-3172-3138, aprašyti p. 2.2.
kiti statiniai Nr. 4400-3198-3140, aprašyti p. 2.3.
kiti statiniai Nr. 4400-3199-3370, aprašyti p. 2.4.
[registravimo pagrindas: 2014-12-22 Nekilnojamojo daikto kadastro duomenų byla Nr. -
2015-01-23 Deklaracija apie statybos užbaigimą Nr. (4.1.15)-R2-150
]rašas galioja: Nuo 2015-02-06
- 10.5. Kadastrinius matavimus atliko (kadastro žyma)
Uždaroji akcinė bendrovė "Profilena", a.k. 171039871
Daiktas: žemės sklypas Nr. 4400-2412-0796, aprašytas p. 2.1.
[registravimo pagrindas: 2008-04-15 Kvalifikacijos pažymėjimas Nr. 2M-M-12
2014-12-22 Nekilnojamojo daikto kadastro duomenų byla
]rašas galioja: Nuo 2014-12-22
- 10.6. Kadastro duomenų tikslinimas (daikto registravimas)
Daiktas: žemės sklypas Nr. 4400-2412-0796, aprašytas p. 2.1.
[registravimo pagrindas: 2014-12-12 Nekilnojamojo daikto kadastro duomenų byla
2014-12-17 Nacionalinės žemės tarnybos teritorinio skyriaus vedėjo sprendimas
Nr. 158K-(14.15.110.)-519
]rašas galioja: Nuo 2014-12-22
- 10.7. Suformuotas naujas (daikto registravimas)
Daiktas: žemės sklypas Nr. 4400-2412-0796, aprašytas p. 2.1.
[registravimo pagrindas: 2012-06-18 Nekilnojamojo daikto kadastro duomenų byla Nr. 125
2012-07-26 Nacionalinės žemės tarnybos teritorinio skyriaus vedėjo sprendimas
Nr. 158K-(14.15.110)-370
]rašas galioja: Nuo 2012-08-27
11. Duomenys apie įregistruotas teritorijas, kuriose taikomos specialiosios žemės naudojimo sąlygos:
- 11.1. Teritorijos pavadinimas: Elektros tinklų apsaugos zonos (III skyrius, ketvirtasis skirsnis)
Teritorijos unikalus numeris: 100107529
[registravimo pagrindas: Lietuvos Respublikos energetikos ministerija; 2021-10-25 Įsakymas dėl Skuodo
elektros tinklų teritorijų plano patvirtinimo Nr. 1-275
]registravimo data: 2021-11-12
Žemės sklypo plotas, patenkantis į Teritoriją: 44 kv. m, nuo 2023-01-04
- 11.2. Teritorijos pavadinimas: Kelių apsaugos zonos (III skyrius, antrasis skirsnis)
Teritorijos unikalus numeris: 100400620
[registravimo pagrindas: Lietuvos Respublikos susisiekimo ministerija; 2023-06-14 Valstybinės reikšmės kelių
apsaugos zonų nustatymo planas Skuodo rajono savivaldybėje Nr. 3-301
]registravimo data: 2023-06-27
Žemės sklypo plotas, patenkantis į Teritoriją: 387 kv. m, nuo 2023-06-27

12. Registro pastabos ir nuorodos: [rašų nėra]

13. Kita informacija: [rašų nėra]

14. Informacija apie duomenų sandorui tikslinimą: [rašų nėra]

Dokumentą atspausdino

ROMUALDAS RANCAS



SKUODO RAJONO SAVIVALDYBĖS ADMINISTRACIJA

Biudžetinė įstaiga. LT-98112 Skuodas, Vilniaus g. 13, tel. (8 440) 73 932, el. paštas savivaldybe@skuodas.lt.
Duomenys kaupiami ir saugomi Juridinių asmenų registre, kodas 188751834.

MB „Naujoji gatvė“

2024-03-13

Nr. (4.1.14)-R2-

I

Nr.

DĖL PRITARIMO SUPAPRASTINTO PROJEKTO SPRENDINIAMS

Pritariame supaprastinto projekto „Kitos paskirties inžinerinio statinio - poilsio aikštelės Vytauto g. 69B, Skuodas, rekonstravimo supaprastintas projektas“ principiniams sprendiniams.

Administracijos direktorius

Levutė Staniuvienė

DETALŪS METADUOMENYS

Dokumento sudarytojas (-ai)	Skuodo rajono savivaldybės administracija 188751834, Vilniaus g. 13, LT-98112 Skuodas
Dokumento pavadinimas (antraštė)	Dėl pritarimo supaprastinto projekto sprendiniams
Dokumento registracijos data ir numeris	2024-03-14 Nr. R2-682
Dokumento gavimo data ir dokumento gavimo registracijos numeris	–
Dokumento specifikacijos identifikavimo žymuo	ADOC-V1.0
Parašo paskirtis	Pasirašymas
Parašą sukūrusio asmens vardas, pavardė ir pareigos	Levutė Staniuvienė, Administracijos direktorius
Sertifikatas išduotas	LEVUTĖ STANIUVIENĖ LT
Parašo sukūrimo data ir laikas	2024-03-14 07:33:02 (GMT+02:00)
Parašo formatas	XAdES-T
Laiko žymoje nurodytas laikas	2024-03-14 07:33:27 (GMT+02:00)
Informacija apie sertifikavimo paslaugų teikėją	EID-SK 2016, AS Certifitseerimiskeskus EE
Sertifikato galiojimo laikas	2023-03-30 10:50:15 – 2028-03-28 23:59:59
Parašo paskirtis	Registravimas
Parašą sukūrusio asmens vardas, pavardė ir pareigos	Vilija Štombergienė, Vyriausiasis specialistas, Teisės, personalo ir dokumentų valdymo skyrius
Sertifikatas išduotas	VILIJA ŠTOMBERGIENĖ LT
Parašo sukūrimo data ir laikas	2024-03-14 08:18:15 (GMT+02:00)
Parašo formatas	XAdES-EPES
Laiko žymoje nurodytas laikas	–
Informacija apie sertifikavimo paslaugų teikėją	EID-SK 2016, AS Certifitseerimiskeskus EE
Sertifikato galiojimo laikas	2019-10-17 15:07:36 – 2024-10-15 23:59:59
Informacija apie būdus, naudotus metaduomenų vientisumui užtikrinti	–
Pagrindinio dokumento priedų skaičius	–
Pagrindinio dokumento priedamų dokumentų skaičius	–
Priedamo dokumento sudarytojas (-ai)	–
Priedamo dokumento pavadinimas (antraštė)	–
Priedamo dokumento registracijos data ir numeris	–
Programinės įrangos, kuria naudojantis sudarytas elektroninis dokumentas, pavadinimas	DBSIS, versija 3.5.75.8.1
Informacija apie elektroninio dokumento ir elektroninio (-ių) parašo (-ų) tikrinimą (tikrinimo data)	Atitinka specifikacijos keliamus reikalavimus. Visi dokumente esantys elektroniniai parašai galioja (2024-03-14 08:18:36)
Paieškos nuoroda	–
Papildomi metaduomenys	Nuorašą suformavo 2024-03-14 08:18:36 DBSIS

UAB "Eurometras"

**NEKILNOJAMOJO DAIKTO
KADASTRINIŲ MATAVIMŲ BYLA**

Tomas: 1

Nekilnojamojo turto objektas: **Inžinerinis statinys**

Bylos Nr.: 27031/1417

Registro Nr.: 44/1535031 (Žemės sklypas su statiniais)

Adresas: **Skuodo r. sav. Skuodo m. Vytauto g. 63**

Lapų skaičius: 8



SUDERINTA

Valstybės įmonės Registrų centro Telšių filialas

Elektroniniu parašu pasirašė: Regina Bėrontienė

Pareigos: Vyresnioji kadastro specialistė

Laiko žyma: 2015-01-22 13:21:14

Bylos Nr. 27031/1417

Tomo Nr. 1

Registro 44/1535031

BYLOS TOMO VIDAUS APYRAŠAS

Eil. Nr.	Dokumento pavadinimas	Dokumento		Lapų skaič.	Bylos lapų numeriai	Pastabos
		Nr.	Data			
1	Statinio planas "STATINIŲ IŠDĖSTYMO PLANAS"		2014-12-22	1	1	
2	Kitų statinių kadastro duomenys 1C FORMA		2014-12-22	3	2-4	
3	Kitų statinių įkainojimas (perkainojimas) 2C FORMA		2014-12-22	3	5-7	

Vidaus apyrašo lapų 7

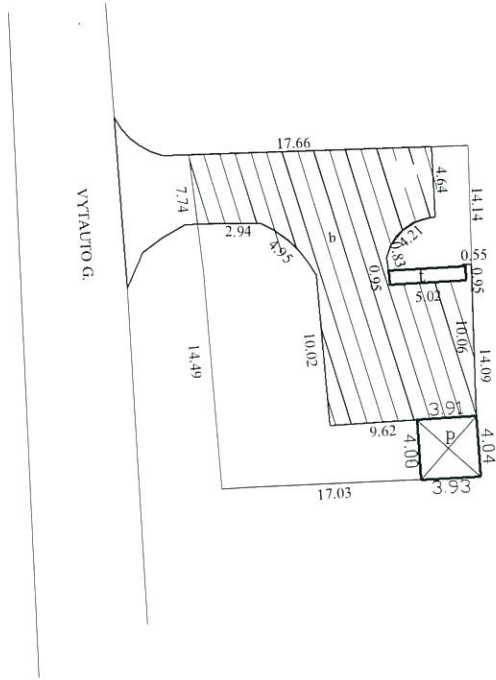
Direktorius
Egidijus LABŽENTIS

(pareigos, parašas, vardas, pavardė)





1051179443



UAB "Eurometras" Licenzijos nr. G-866-(526), išdavimo data 2008-10-08 Kvalifikacijos nr. 2M-M-516, išdavimo data 2008-07-25			
Pareigos	V., pavardė	Parašas	Data
Direktorius	E. Labžentis		2014-12-22
Statinių išdėstymo planas		1:500	A.Y.
Skuodo r. sav. Skuodo m. Vytauto g. 63			
Sudarytas pagal kadastrinių matavimų duomenis		Past. paž. plane b, p, t	

Kitų statinių kadastro duomenys

Adresas Skuodo r. sav. Skuodo m. Vytauto g. 63

Unikalus Nr. 4400-3172-3138

Pavadinimas Poilsio aikštelė

Pažymėjimas plane b

Paskirtis Kiti inžineriniai statiniai

Aprašymas Nauja statyba.

Kad. duomenų nustatymo 2014-12-22

Statinio duomenys

Statybos pradžios metai:	2013	Modernizavimo pradžios metai:	
Statybos pabaigos metai:	2014	Modernizavimo pabaigos metai:	
Rekonstravimo pradžios metai:		Papr. remonto pradžios metai:	
Rekonstravimo pabaigos metai:		Papr. remonto pabaigos metai:	
Kap. remonto pradžios metai:		Statinio kategorija:	II grupės nesudėtingas
Kap. remonto pabaigos metai:		Daikto būklė:	

Statinio sudėtinių dalių kadastro duomenys

Pažymėjimas plane	Sudėtinė dalis		
b	Poilsio aikštelė		
Statybos pradžios metai:	2013	Plotis: m	
Statybos pabaigos metai:	2014	Plotas: kv. m	191,15
Rekonstravimo pradžios metai:		Tūris: kub. m	
Rekonstravimo pabaigos metai:		Gylis: m	
Kap. remonto pradžios metai:		Baigtumo procentas: %	100
Kap. remonto pabaigos metai:		Aukštis: m	
Modernizavimo pradžios metai:		Ilgis: m	
Modernizavimo pabaigos metai:		Skersmuo: mm	
Papr. remonto pradžios metai:		Medžiaga:	Asfaltas
Papr. remonto pabaigos metai:		Markė:	
Kiekis: vnt.			

Parengė

Direktorius
Egidijus LABŽENTIS




Kitų statinių kadastro duomenys

Adresas Skuodo r. sav. Skuodo m. Vytauto g. 63

Unikalus Nr. 4400-3198-3140

Pavadinimas Pavėsinė

Pažymėjimas plane p

Paskirtis Kiti inžineriniai statiniai

Aprašymas

Kad. duomenų nustatymo 2014-12-22

Statinio duomenys

Statybos pradžios metai:	2013	Modernizavimo pradžios metai:	
Statybos pabaigos metai:	2014	Modernizavimo pabaigos metai:	
Rekonstravimo pradžios metai:		Papr. remonto pradžios metai:	
Rekonstravimo pabaigos metai:		Papr. remonto pabaigos metai:	
Kap. remonto pradžios metai:		Statinio kategorija:	I grupės nesudėtingas
Kap. remonto pabaigos metai:		Daikto būklė:	

Statinio sudėtinių dalių kadastro duomenys

Pažymėjimas plane	Sudėtinė dalis		
p	Pavėsinė		
Statybos pradžios metai:	2013	Plotis: m	
Statybos pabaigos metai:	2014	Plotas: kv. m	16
Rekonstravimo pradžios metai:		Tūris: kub. m	
Rekonstravimo pabaigos metai:		Gylis: m	
Kap. remonto pradžios metai:		Baigtumo procentas: %	100
Kap. remonto pabaigos metai:		Aukštis: m	
Modernizavimo pradžios metai:		Ilgis: m	
Modernizavimo pabaigos metai:		Skersmuo: mm	
Papr. remonto pradžios metai:		Medžiaga:	Medis su karkasu
Papr. remonto pabaigos metai:		Markė:	
Kiekis: vnt.	1		

Parengė

Direktorius
Egidijus LABŽENTIS




Kitų statinių kadastro duomenys

Adresas Skuodo r. sav. Skuodo m. Vytauto g. 63

Unikalus Nr. 4400-3199-3370

Pavadinimas Atraminė sienutė - reklaminis stendas

Pažymėjimas plane t

Paskirtis Kiti inžineriniai statiniai

Kad. duomenų nustatymo 2014-12-22

Aprašymas

Statinio duomenys


Statybos pradžios metai:	2013	Modernizavimo pradžios metai:	
Statybos pabaigos metai:	2014	Modernizavimo pabaigos metai:	
Rekonstravimo pradžios metai:		Papr. remonto pradžios metai:	
Rekonstravimo pabaigos metai:		Papr. remonto pabaigos metai:	
Kap. remonto pradžios metai:		Statinio kategorija:	II grupės nesudėtingas
Kap. remonto pabaigos metai:		Daikto būklė:	

Statinio sudėtinių dalių kadastro duomenys

Pažymėjimas plane	Sudėtinė dalis		
t	Atraminė sienutė - reklaminis stendas		
Statybos pradžios metai:	2013	Plotis: m	0,95
Statybos pabaigos metai:	2014	Plotas: kv. m	
Rekonstravimo pradžios metai:		Tūris: kub. m	
Rekonstravimo pabaigos metai:		Gylis: m	
Kap. remonto pradžios metai:		Baigtumo procentas: %	100
Kap. remonto pabaigos metai:		Aukštis: m	
Modernizavimo pradžios metai:		Ilgis: m	5,02
Modernizavimo pabaigos metai:		Skersmuo: mm	
Papr. remonto pradžios metai:		Medžiaga:	Betonas
Papr. remonto pabaigos metai:		Markė:	
Kiekis: vnt.	1		

Parengė

Direktorius
Egidijus LABŽENTIS




Kitų statinių įkainojimas (perkainojimas)

Adresas Skuodo r. sav. Skuodo m. Vytauto g. 63
Unikalus Nr. 4400-3172-3138

Pavadinimas	2	3	4	5	6	7	8	9	10	11	12	13
	Vertės nustatymo data	Įkainojimas (I), Perkainojimas (P)	Kasmetinis vertės mažinimo koeficientas	Matavimo vienetas	Kiekis	Kainynas ir lentelė	Vieneto statybos vertė po indeksavimo, Eur	Atkurimo kaštai (statybinė vertė), Eur	Nusidėvėjimas %	Atkuriamoji vertė, Eur	Vietovės patalpos koeficientas	Vidutinė rinkos vertė, Eur
1												
Poilsio aikštelė b	2014-12-22	I	5	kv.	191,15	NTK2014-3.2.7	61,97	11800	0	11800	1	11800
Viso								11800		11800		11800

Parengė

Direktorius

Egidijus LABŽENTIS



Kitų statinių įkainojimas (perkainojimas)

Adresas Skuodo r. sav. Skuodo m. Vytauto g. 63
Unikalus Nr. 4400-3198-3140

Pavadinimas	2	3	4	5	6	7	8	9	10	11	12	Vidutinė rinkos vertė, Eur
	Vertės nustatymo data	Įkainojimas (I), Perkainojimas (P)	Kasmetinis vertės mažinimo koeficientas	Matavimo vienetas	Kiekis	Kainynas ir lentelė	Vieneto statybos vertė po indeksavimo, Eur	Atkurimo kaštai (statybinė vertė), Eur	Nusidėvėjimas %	Atkuriamoji vertė, Eur	Vietovės patalpos koeficientas	
1												13
Pavėsinė p	2014-12-22	I	4	kv.	16	NTK14-5,3,19	88,91	1420	0	1420	0,07	100
Viso								1420		1420		100

Parengė
Direktorius
Egidijus LABŽENTIS



Kitų statinių įkainojimas (perkainojimas)

Adresas Skuodo r. sav. Skuodo m. Vytauto g. 63
Unikalus Nr. 4400-3199-3370

Pavadinimas	2	3	4	5	6	7	8	9	10	11	12	Vidutinė rinkos vertė, Eur
	Vertės nustatymo data	Įkainojimas (I), Perkainojimas (P)	Kasmetinis vertės mažinimo koeficientas	Matavimo vienetas	Kiekis	Kainynas ir lentelė	Vieneto statybos vertė po indeksavimo, Eur	Atkūrimo kaštai (statybinė vertė), Eur	Nusidėvėjimas %	Atkuriamoji vertė, Eur	Vietovės pataisos koeficientas	
1												13
Atraminė sienutė - reklaminiis stendas t	2014-12-22	I	2,9	m	5,02	NTK14-3-3,11	372,74	1870	0	1870	1	1870
Viso								1870		1870		1870

Parengė
Direktorius
Egidijus LABŽENTIS



Mielas Kliente,

Jūsų užklausa **Nr. P65260**, projekto vykdymo vieta: **Vytauto g. 69B, Skuodas**, patvirtinta.

Nr.	Sritis	Atsakingas asmuo	Data	Būsena	Pastabos	Failo pavadinimas
1.	Elektra	Darius Stanslovas	2024-02-13	Pritarta	-	-

Patvirtinta 2024-02-13 16:31

Norint vykdyti žemės kasimo darbus **ESO** eksploatuojamų inžinerinių tinklų apsaugos zonose, būtina gauti **ESO** raštišką Kasimo sutikimą, užpildžius [Prašymo kasimo darbams atlikti formą](#).

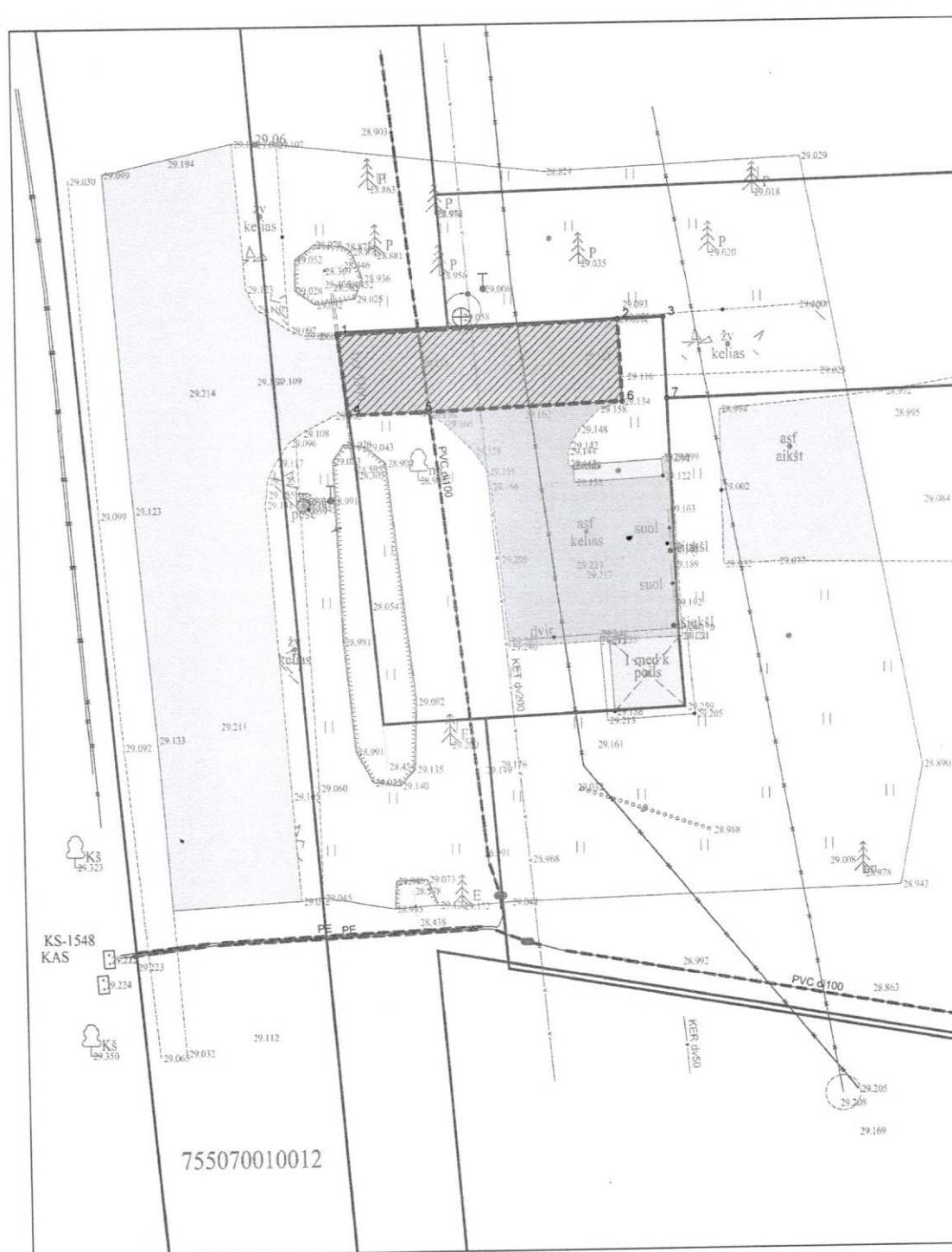
SVARBU! Pildant [Prašymo kasimo darbams atlikti formą](#) privaloma pateikti suderintų projektinių sprendinių užklauskos Registracijos **Nr. P65260**

SUDERINTA
UAB „Skuodo vandeny“
 2024.02.26



V. Radulius

755070010027



NUŽYMĖJIMO KOORDINATĖS

LKS-94 koordinatinių sistema		
Taško Nr.	X	Y
1	6238958.46	347036.56
2	6238959.10	347052.33
3	6238959.18	347054.91
4	6238953.94	347037.12
5	6238954.02	347041.13
6	6238954.48	347052.54
7	6238954.62	347055.05

755000050435

SUTARTINIAI ŽYMĖJIMAI

- Sklypų ribos
- Darbų vykdymo riba
- Esama aikštelės asfalto danga
- Esamos aikštelės dangos su pagrindu išardymas

0	2023-12	STATYBOS LEIDIMUI
LAIDA	IŠLEIDIMO DATA	LAIDOS STATUSAS, KEITIMO PRIEŽASTIS (JEI TAKOMA)
KVAL. PATV. DOK. NR.	STATINIO PROJEKTO PAVADINIMAS	
	MB NAUJOJI GATVĖ	
	Kitos paskirties inžinerinio statinio - poilsio aikštelės Vytauto g. 69B, Skuodas, rekonstravimo supaprastintas projektas	
	STATINIO NUMERIS IR PAVADINIMAS	
	Poilsio aikštelė Vytauto g. 69B, unikalus Nr. 4400-3172-3128	
	BRĖŽINIO PAVADINIMAS	
	Dangų ardymo ir nužymėjimo planas	
	M 1:250	
	STATYTOJAS	BRĖŽINIO ŽYMUO
LT	Skuodo rajono savivaldybė	69B-00-PP.B-01
		LAPAS LAPŲ
		1 1

755070010012

KS-1548
KAS

KS
29.323

KS
29.350

MB „ALSTAGE“

Alytus

Tel. (8 663) 63 634, El. paštas alstage.geodezija@gmail.com

Objektas: Skuodas, Vytauto g. 69B,

TOPOGRAFINIS PLANAS

Plano tipas: PILNAS TURINYS

Žymuo: S-2023/11/05

TIIS prašymo Nr.: TIIS1-20231127-082786

MB „ALSTAGE“

Alytus

Tel. (8 663) 63 634, El. paštas alstage.geodezija@gmail.com

GEODEZINIŲ DARBŲ UŽSAKYMAS

2023-11-16

Alytus

Bendra informacija	
Objekto adresas	Skudodas, Vytauto g. 69B,
Plano tipas	Topografinis planas – pilnas turinys
Statybos projekto Nr. informacinėje sistemoje „Infostatyba“	-
Kita informacija	-
Reikalavimai topografiniam planui	
Išmatuotų topografinių objektų padėties vidutinė kvadratinė paklaida su 95% tikimybe	Horizontalios tvirtų kontūrų – 10 cm; Vertikalios kietų paviršių – 10 cm; Vertikalios kitų paviršių - 20 cm.
Objektai, kurie turi būti išmatuoti didesniu tikslumu	-
Teritorija	

Užsakovas MB „Naujoji gatvė“ Sandra Matulevičienė



ATASKAITA

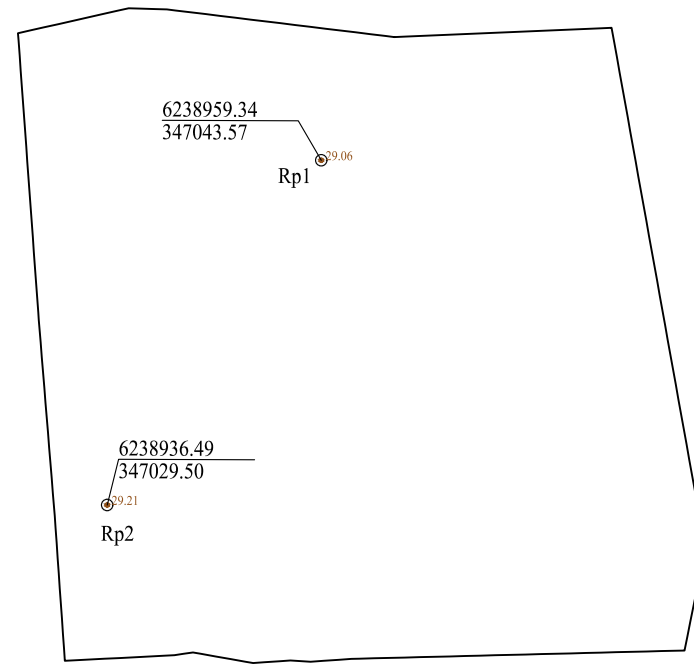
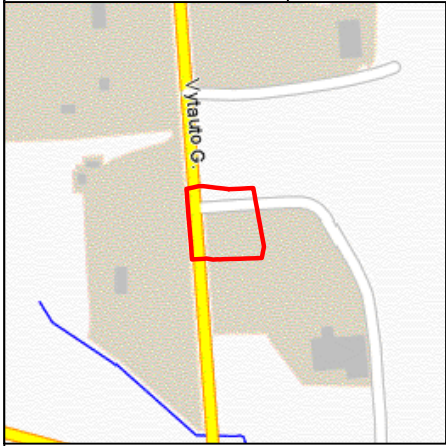
1. Geodezinių matavimų data ir laikas: 2023-11-20, 08:00-12:00.
2. Geodezinių matavimų vykdytojo įmonė: MB „ALSTAGE“, 306256080, Jurgiškių g. 47-13, LT-63152 Alytus, tel. +370 66363634, el. p. alstage.geodezija@gmail.com
3. Geodezinių matavimų vykdytojai ir jų atlikti darbai: geodezininkas Giedrius Bardzilauskas (pažymėjimo Nr.1GKV-1097) – geodeziniai matavimai ir išmatuotų topografinių objektų erdvinių duomenų rinkinio parengimas;
4. Panaudoti valstybiniai ir/arba savivaldybės teritorijos geodezinio pagrindo punktai (pavadinimai, jų koordinatės ir aukščiai): -
5. Įrengtas topografinio plano geodezinis pagrindas:
Rp1 – X=6238959.34; Y=347043.57; Z=29.06 (šulinio dangčio centras)
Rp2 – X= 6238936.49; Y= 347029.50; Z=29.21 (paženklinta asfalto danga)
6. Pasiektas geodezinių matavimų tikslumas (apskaičiuotas blogiausioje padėtyje esančio taško tikslumas):

1. horizontalios padėties – $m_s = \sqrt{m_x^2 + m_y^2} = 10 \text{ cm.}$

2. vertikalios padėties – $m_H = \sqrt{m_{H_{GPNS}}^2 + m_G^2} = 10 \text{ cm.}$

7. Topografinio plano užsakovo nustatytas matavimų tikslumas:
 - 7.1. horizontalios padėties tvirtų kontūrų – 10 cm;
 - 7.2. vertikalios padėties kietų paviršių – 10 cm;
 - 7.3. vertikalios padėties kitų paviršių – 20 cm.
8. Užsakovo nurodyti objektai, kurie buvo išmatuoti didesniu tikslumu, nei jo nustatytas topografinio plano tikslumas: –.
9. Topografinis planas rengiamas prieš statybas.
10. Kita su topografinio plano parengimu susijusi informacija: -

Giedrius Bardzilauskas



KVAL. PATV. DOK. NR.	MB "ALSTAGE"				PROJEKTO PAVADINIMAS		
					Skuodas, Vytauto g. 69B		
					OBJEKTO NUMERIS IR PAVADINIMAS		
					Skuodas, Vytauto g. 69B		
	PAREIGOS	V. PAVARDĖ	Data	PARAŠAS	BRĖŽINIO PAVADINIMAS	Mastelis	
1GKV-1097	Geodezininkas	G. Bardzilauskas	2023-11	<i>[Signature]</i>	Geodezinio pagrindo įrengimo schema	M1:500	
LT	Užsakovas: MB „Naujoji gatvė“				BRĖŽINIO ŽYMUO	LAPAS	LAPŲ
					S-2023/11/05/S	1	1

TIIS paslaugos

"Topografinių ir inžinerinių tinklų planų erdvinių duomenų teikimas derinti ir tvarkyti" ataskaita

Sugeneruota: 2023-12-01 08:20

Paslaugos gavėjo informacija

Vardas ir pavardė: GIEDRIUS BARDZILAIUSKAS
GKP: 1GKV-1097

Paslaugos užsakymo informacija

Numeris: TIIS1-20231127-082786
Paslaugos nuoroda: <https://tiis.planuojatau.lt/portal/orders/TIIS1-20231127-082786>
Pavadinimas: Skuodas, Vytauto g. 69B
Adresas: Skuodas, Vytauto g. 69B
Prašymo teritorija: 0.17 ha
Pateikto plano tipas: Topografinis planas – pilnas turinys
Rezervuoti šulinių numeriai: Ne
Paslaugos gavėjo komentarai:
Paslaugos gavėjo įkeltas dokumentas: Vytauto_69B_-s1128.pdf
Paslaugos būseną: Prašymas ir erdviniai duomenys priimti

Pateiktą planą ir plano ED suderino

EDT organizacija: Skuodo rajono savivaldybės administracija (304)
Priimtas sprendimas: Erdviniai duomenys priimti
Administracinį sprendimą priėmusio asmens vardas ir pavardė: RITA KAUPIENĖ
Pateiktas tikrinti EDR: Skuodas_TIIS.dwg
Pridėti dokumentai: Vytauto_69B_-s1128.pdf

Veiksmų ir organizacijos priimtų sprendimų išsklotinė

2023-11-28 13:51:23 Gauta užduotis "Priimti ED (TOPO)"
2023-12-01 08:15:23 Erdviniai duomenys priimti

ED pateikti susipažinti

Organizacija: AB „Energijos skirstymo operatorius“ ESO (80)
Organizacijos grupė: AB „Energijos skirstymo operatorius“. Elektros duomenys (81)
Gautas EDR: Skuodas_TIIS.dwg

ED pateikti susipažinti

Organizacija: Telia Lietuva, AB (86)
Organizacijos grupė: Telia Lietuva, AB. Klaipėdos regionas, ryšių tinklo duomenys (420)
Gautas EDR: Skuodas_TIIIS.dwg

ED pateikti susipažinti

Organizacija: UAB „Besmegeniai“ (323)
Gautas EDR: Skuodas_TIIIS.dwg

ED pateikti susipažinti

Organizacija: UAB „Skuodo vandenys“ (124)
Gautas EDR: Skuodas_TIIIS.dwg

ED pateikti susipažinti

Organizacija: Skuodo rajono savivaldybės administracija (304)
Organizacijos grupė: Skuodo r. sav. Žemės ūkio skyrius (306)
Gautas EDR: Skuodas_TIIIS.dwg

ED pateikti susipažinti

Organizacija: UAB „Skuodo šiluma“ (252)
Gautas EDR: Skuodas_TIIIS.dwg

ED pateikti susipažinti

Organizacija: VĮ „Lietuvos automobilių kelių direkcija“ LAKD (365)
Gautas EDR: Skuodas_TIIIS.dwg