



Kultūros paveldo objekto duomenys	Pastatų komplekso, vad. Tauragės pilimi (unikalus kodas kultūros vertybių registre 1665), pietrytinis korpusas (unikalus kodas kultūros vertybių registre 23212)
Projekto pavadinimas	Pastatų komplekso, vad. Tauragės pilimi (unikalus kodas kultūros vertybių registre 1665), pietrytinio korpuso (unikalus kodas kultūros vertybių registre 23212) S. Dariaus ir S. Girėno g. 5, Tauragėje, tvarkybos darbų (konservavimas, restauravimas) projektas
Statytojas (užsakovas)	Tauragės rajono savivaldybės administracija Biudžetinė įstaiga. Respublikos g. 2, LT-72255 Tauragė Tel.: (8 446) 62 810, 55 344 Faks. (8 446) 70 801 El. paštas: savivalda@taurage.lt
Projekto rengimo data	2020-02
Projekto numeris	AT-17AD-1060-TvDP
Bylos žymuo	TvDP
Bylos laidos žymuo	0

UAB „ATAMIS“	DIREKTORIUS PROJEKTO VADOVAS	MINDAUGAS UNDARAVIČIUS VAIDAS GRINČELAITIS Atestato Nr. A 1458, KPD 0188	
--------------	---------------------------------	--	--

PROJEKTO BYLOS DOKUMENTŲ ŽINIARAŠTIS

Eil. Nr.	Dokumento žymuo	Pavadinimas	Lapai	Papildomi duomenys
1.	AT-17AD-1060-TvDP-BSŽ	Bylos sudėties žiniaraštis	1	
2.	AT-17AD-1060-TvDP-AR	Aiškinamasis raštas	5	
3.	AT-17AD-1060-TvDP-TS	Specialiosios technologijos	6	
4.	-	Projektavimo užduotis	3	
5.	ENERO-88(2018)-TvDP-PTA	Polichromijos tyrimų ataskaita	23	
6.	PRI.1914-PD-AT	Žvalgomieji architektūros natūriniai tyrimai	45	
7.	-	Nuosavybės dokumentai	5	
8.	-	Sklypo planas	1	
9.	-	Inventoriniai planai	3	
10.	-	Aktas Nr. KPD-RM-2195/2, 2019-09-24	3	
11.	-	Tvarkybos darbų sąlygos	2	
12.	-	Specialioji ekspertizė	5	
13.	-	NKPA atestato kopija	1	
14.	-	PV atestato kopija	1	
15.	-	Projektuotojo draudimas	2	
16.	AT-17AD-1060-TvDP-B-01	Pirmo aukšto planas	1	
17.	AT-17AD-1060-TvDP-B-02	Antro aukšto planas	1	
18.	AT-17AD-1060-TvDP-B-03	Trečio aukšto planas	1	
19.	AT-17AD-1060-TvDP-SZ.1.1	Restauravimo darbų žiniaraštis. I etapas	1	
20.	AT-17AD-1060-TvDP-SZ.2.1	Konservavimo darbų žiniaraštis. I etapas	1	
21.	AT-17AD-1060-TvDP-SZ.1.2	Restauravimo darbų žiniaraštis. II etapas	1	
22.	AT-17AD-1060-TvDP-SZ.2.2	Konservavimo darbų žiniaraštis. II etapas	1	
23.	AT-17AD-1060-TvDP-KS	Kainos skaičiavimo dalis		

0	2020-02	Tvarkybos darbų leidimui gauti			
Laida	Data	Laidos statusas ir išleidimo priežastis (jei taikoma)			
Atestato Nr.	 Žirmūnų g.139-321, Vilnius Tel.: (8-5) 272 83 34		Projekto pavadinimas: Pastatų komplekso, vad. Tauragės pilimi (unikalus kodas kultūros vertybių registre 1665), pietrytinio korpuso (unikalus kodas kultūros vertybių registre 23212) S. Dariaus ir S. Girėno g. 5, Tauragėje, tvarkybos darbų (konservavimas, restauravimas) projektas		
A 1458 KPD0188	PV	V.Grinčelaitis	Dokumento pavadinimas: Bylos sudėties žiniaraštis	Laida	
A 1458 KPD0188	PDV	V.Grinčelaitis		0	
Kalbos trump.	Užsakovas:		Dokumento žymuo:	Lapas	Lapų
LT	TAURAGĖS RAJONO SAVIVALDYBĖS ADMINISTRACIJA		AT-17AD-1060-TvDP -BSŽ	1	1

AIŠKINAMASIS RAŠTAS

I. BENDRIEJI DUOMENYS

1. Projektuojamas statinys: Tauragės pilies pietrytinis korpusas.

1.1. Statinio adresas: Dariaus ir Girėno g. 5, Tauragės r. sav., Tauragės m.

1.2. Statinio kategorija: Ypatingasis statinys – nekilnojamoji kultūros vertybė, valstybės saugomas.

1.3. Naudojimo paskirtis: kultūros paskirties [8.10];

1.4. Nekilnojamojo turto registro duomenys:

Žemės sklypo unikalus Nr. 4400-1240-2390, registro Nr: 44/841131;

nuosavybės teisė: Lietuvos Respublika, a.k. 111105555.

Pastato – Kūrybos centro un. Nr. 7768-0000-1019, 1C3p, paskirtis – kultūros;

nuosavybės teisė – Tauragės rajono savivaldybė, a.k. 111107410.

2. Tvarkybos rūšys: konservavimas, restauravimas.


3. Techniniai objekto duomenys – sklypo plotas 0,6720 ha, pastato 1C3p bendras plotas 1589,56 m², tūris 9386 m³.

4. Statytojas (užsakovas): Tauragės rajono savivaldybės administracija.

5. Projekto rengimo pagrindas:

- Tauragės raj. savivaldybės administracijos patvirtinta programa – užduotis „B“ laidos parengimui.
- Užsakovo pateikti juridiniai žemės ir pastatų nuosavybės dokumentai.
- Architektūros natūriniai tyrimai, 2019 m.
- Polichromijos tyrimai, 2019 m.
- LR nekilnojamųjų kultūros vertybių registre nustatytas pastatų vertingasiais savybes, patikslintas 2019-09-24, Nr. KPD-RM-2195/2
- Kultūros paveldo departamento Tauragės teritorinio skyriaus išduotos Tvarkybos darbų projektavimo sąlygos Nr. ET-2, 2020-02-10.
- Tvarkybos darbų projektiniai pasiūlymai, suderinti Kultūros paveldo departamento Tauragės teritorinio skyriaus, 2020-02-10.

6. Nekilnojamųjų kultūros vertybių apsaugos reikalavimai: Pastatas, vad. Tauragės pilies pietrytinis korpusas, yra valstybės saugomas, įrašytas į nekilnojamųjų kultūros paveldo registrą, un. objekto kodas kultūros vertybių registre 23212. Objekto reikšmingumo lygmuo yra regioninis, istorizmo stiliaus, vertingųjų savybių pobūdis – architektūrinis (lemiantis reikšmingumą, svarbus).

0	2020-02	Tvarkybos darbų leidimui gauti		
Laida	Data	Laidos statusas ir išleidimo priežastis (jei taikoma)		
Atestato Nr.	 Žirmūnų g.139-321, Vilnius Tel.: (8~5) 272 83 34		Projekto pavadinimas: Pastatų komplekso, vad. Tauragės pilimi (unikalus kodas kultūros vertybių registre 1665), pietrytinio korpuso (unikalus kodas kultūros vertybių registre 23212) S. Dariaus ir S. Girėno g. 5, Tauragėje, tvarkybos darbų (konservavimas, restauravimas) projektas	
A 1458 KPD0188	PV	V.Grinčelaitis	Dokumento pavadinimas:	Laida
A 1458 KPD0188	PDV	V.Grinčelaitis	Aiškinamasis raštas	0
Kalbos trump.	Užsakovas:		Dokumento žymuo:	Lapas
LT	TAURAGĖS RAJONO SAVIVALDYBĖS ADMINISTRACIJA		AT-17AD-1060-TvDP-AR	Lapų 1 5

LR kultūros ministro įsakymas 2005-04-20 Nr. ĮV-158, 2007-06-04 Nr. ĮV-329 (pakeitimas 2008-09-03 Nr. ĮV-437), 2006-05-04 Nr. ĮV-183 ir 2010-02-24 Nr. ĮV-130 patvirtintų paveldo tvarkybos reglamentų reikalavimais.

7. Normatyviniai ir kiti dokumentai, kuriais vadovaujantis parengtas tvarkybos darbų projektas:

LIETUVOS RESPUBLIKOS ĮSTATYMAI

- LR Aplinkos apsaugos įstatymas
- LR Nekilnojamojo kultūros paveldo apsaugos įstatymas
- LR Saugomų teritorijų įstatymas
- LR Civilinis kodeksas

PAVELDO TVARKYBOS REGLAMENTAI

- PTR 3.06.01:2014 „Kultūros paveldo tvarkybos darbų projektų rengimo taisyklės“
- PTR 3.08.01:2013 „Tvarkybos darbų rūšys“
- PTR 3.02.01:2005 „Tvarkomųjų paveldosaugos darbų projektavimo sąlygų (laikinieji apsaugos reglamentai) išdavimo taisyklės“
- PTR 3.03.01:2005 „Nekilnojamojo kultūros paveldo statinio tvarkomųjų statybos darbų projekto ar tvarkomųjų paveldosaugos darbų projekto paveldosaugos (specialiosios) ekspertizės atlikimo taisyklės“
- PTR 3.04.01:2005 „Leidimų atlikti tvarkomuosius paveldosaugos darbus išdavimo taisyklės“
- PTR 3.05.01:2005 „Nekilnojamojo kultūros paveldo objektų tvarkybos darbų priėmimo taisyklės“
- PTR 4.01.26:2007 „Nekilnojamojo kultūros paveldo paveldotvarkos darbų skaičiuojamųjų kainų nustatymo rekomendacijos“
- PTR 2.02.01:2007 „Akmens mūro ir natūralaus akmens, plytų mūro tvarkyba“
- PTR 2.06.02:2010 „Interjerų dekoratyvinių dangų, dekoratyvinio tinko, tinkuotų, dažytų paviršių tvarkyba“
- PTR 2.07.01:2006 „Sienų tapyba. Bendrieji reikalavimai“
- PTR 4.01.12:2007 „Tinko tvarkomųjų paveldosaugos darbų medžiagų, mechanizmų ir darbo sąnaudų normatyvai“

Kiekvieno šių leidinių publikacija turi būti paskutinės redakcijos, priedai turi būti įsigalioję šio aiškinamojo rašto išleidimo dieną, jei nėra nurodyta kitaip.

II. ISTORINĖS MEDŽIAGOS, TYRIMŲ BEI VERTINGŲJŲ SAVYBIŲ APŽVALGA

Pastatai priklauso pastatų kompleksui, vad. Tauragės pilimi, unikalus objekto kodas kultūrosvertybių registre 1665.

1. Istoriniai faktai:

XIX a. pr. Tauragės miesto plane dabartinio pastatų komplekso vietoje pažymėti 4 mediniai pastatai ir priešais esantis paštas, kurio pastatai išlikę iki šiol. 1838 m. kapitonas Drominas parengė Tauragės muitinės (etapų) projektą, kurį 1842 m. perdarė architektas Karolis Gregotovičius. 1846-1847 m. generaliniame miesto plane numatytoje muitinės pastatų vietoje pastatytas pirmasis pastatas, kuriame buvo laikomi pasienyje areštuoti žmonės.

1852 m. pastatas buvo aptvertas tvora, o kieme pastatyta pirtis, ūkiniai pastatai, iškastas šulinys. Visi pastatai užėmė 613 kv. m teritoriją, kurioje buvo atliekamos muitinės funkcijos. Pastatai ne kartą remontuojami, taisomi, pristatomi. Pirminius komplekso pastatų statybos etapus finansavo Tauragės dvaro valdytojas grafas Platonas Zubovas, skirdamas statybai plynas.

1886 m. pirmasis pastatas ir kiti muitinės pastatai (mūriniai sandėliai, kanceliarija, kalėjimas, ūkiniai pastatai, pirtis ir kt.) perstatyti ir visas kompleksas pavadintas "Kalėjimo pilimi". Šiuo laikotarpiu pastatyti

AT-17AD-1060-TvDP-AR	Lapas	Lapų	Laida
	2	5	0

kampiniai bokštai su šaudymo angomis ir visai architektūrai suteiktas romantinis - renesansinis pilies charakteris. Nors pastatai ir turi gynybinių bruožų, tačiau jie niekada jų neatliko. Pastatų komplekso paskirtis buvo daugiau reprezentacinė ir utilitarinė. Čia stovėjo caro kariuomenė, buvo laikomi areštuoti piliečiai, atliekamos visos muitinės funkcijos, todėl jį reikėtų laikyti XIX a. pab. pasienio kariuomenės, kalėjimo ir muitinės pilimi. Čia buvo kalinami knygnešiai, iki kol būdavo perkeliama į Kauno gubernijos kalėjimą, ar iki teismo.

Pastatų komplekso paskirtis po 1917 m. ne kartą keitėsi. 1916 m. Vokiečių okupacijos metais čia buvo psichiatrijos ligoninė. 1924 m. iškėlus ligoninę, pastatai perduoti Tauragės valdžios aukštesniajai komercijos mokyklai, kuri veikė iki 1940 m. Sovietų Sąjungai okupavus Lietuvą (1940 m.) pilyje įsikuria Raudonosios armijos 125-osios divizijos kariai ir pasienio štabas. 1941 m. pilyje įsikūrė Vokiečių kariškiai. 1944 m. NKVD dalinio kariai. 1954-1964 m. čia veikė vidurinė mokykla. 1964-1990 m. Tauragės elektromechanikos technikumai. Šiuo metu pastatuose įsikūręs Moksleivių kūrybos centras, Tauragės krašto muziejus, Verslo ir turizmo informacijos centras, Vaikų biblioteka.

2. Pastatų komplekso, vad. Tauragės pilimi, pietrytinis korpusas Unikalus objekto kodas kultūros vertynių registre 23212

2.1. Vertingųjų savybių pobūdis

Architektūrinis (lemiantis reikšmingumą svarbus).

2.2. Vertingosios savybės

1.1.1. aukštis ir aukštingumas - **3 a. su cokoliu, pastoge ir rūsiu** (-; būklė gera; IKONOGR Nr. 1-5, 9; BR Nr. 3, 4; FF Nr. 10-16; 2015 m.);

1.1.2. tūris - **kompaktinio stačiakampio plano** (-; būklė gera; TRP; IKONOGR Nr. 1-4, 9; BR Nr. 1-4; FF Nr. 10-16; 2015 m.); **stogo forma - keturšlaitė** (-; būklė gera; FF Nr. 1, 10; 2015 m.); **kiti stogo elementai - tinkuotų mūro kaminų tipas** (-; būklė gera; FF Nr. 1, 10; 2015 m.);

1.1.3. **aukštų išplanavimas, kapitalinės sienos - kapitalinės sienos** (vidaus patalpų planinė struktūra pakitusi; būklė gera; FF Nr. 10-13; 2015 m.); **sienu angos - stačiakampės langų ir durų angos**, (dalis angų PV, ŠV ir ŠR fasaduose užmūryta; būklė gera; FF Nr. 10-16; 2015 m.);

1.1.4. fasadų architektūrinis sprendimas - **fasadų architektūrinio sprendimo visuma** (-; būklė gera; FF Nr. 10-16; 2014 m.); **fasadų apdaila ir puošyba - profiliuotas pastogės karnizas pastato perimetru** (-; būklė gera; FF Nr. 10-16; 2015 m.); **profiluota trauka tarp pirmo ir antro aukštų** (-; būklė gera; FF Nr. 10-16; 2015 m.); **fasadų tinko tipas** (-; būklė gera; FF Nr. 10-16; 2015 m.);

1.1.5. konstrukcijos - **akmenų mūro pamatas** (pamatas netyrinėtas; būklė gera; FF Nr. 15-16; 25; 2015 m.); **tašyto granito plytos PR fasado cokolyje** (-; būklė gera; FF Nr. 25; 2015 m.); **rūsio ir pirmo aukšto kryžminiai skliautai** (-; būklė gera; BR Nr. 4; FF Nr. 17-23; 2015 m.); **sienos - molio plytų mūro sienos** (netyrinėta; -; FF Nr. 24, 28; 2015 m.); **stogo konstrukcija - medinės gegninės stogo konstrukcijos tipas** (-; būklė gera; FF Nr. 10-16; 2015 m.); **stalių ir kitų medžiagų gaminiai - medinių langų rėmų tipas** (-; būklė gera; FF Nr. 10-16; 2015 m.); **inžinerinė įranga - hipokaustas** (-; būklė gera; FF Nr. 26-28; 2015 m.);

1.1.6. lubų, sienų kolonų apdaila – **1A. patalpų Nr. 16 ir 17 sienų tinkas su XX a. I-os pusės polichrominio trafaretinio dekoro fragmentais** (-; būklė patenkinama, bloga; BR Nr. 10-14; 2019 m.); grindų danga - **klinkerinių plytų sudėtų eglute grindys ir jų tipas rūsio patalpoje Nr. 3** (-; būklė gera; BR Nr. 6; FF Nr. 29, 73-75; 2018 m.); **klinkerinių plytų sudėtų eglute grindys rūsio patalpoje Nr. 11** (-; būklė gera; BR Nr. 6; FF Nr. 76-77; 2018 m.); **klinkerinių plytų sudėtų eile grindys ir jų tipas rūsio patalpoje Nr. 2** (-; būklė gera; BR Nr. 6; FF Nr. 78-80; 2018 m.);

2.3. Esama padėtis

AT-17AD-1060-TvDP-AR	Lapas	Lapų	Laida
	3	5	0

Pastatas trijų aukštų su pastoge ir rūsiu.

Projektuojama pastato dalis – dalis pirmo aukšto, antras ir trečias aukštas, o pastato rūsys ir pastogė, bei fasadai - neprojektuojami.

Pastato laiptinės su teraco pakopomis, nuo antro aukšto - medinės.

Rūsio perdenginys, lubos – kryžminiai skliautai, tinkuoti, kitų aukštų perdangos – medinių sijų, vietomis sustiprintos metalinėmis sijomis.

Sienos. Molio plytų mūro, tinkuotos

Durys. Lauko durys dvivėrės medinės. Vidaus faneruotos ar medinės – prastos būklės, nevertingos.

Langai. Langai nauji, mediniai, geros būklės.

Grindys. Linoleumo, parketo, san. mazgų grindys keraminių plytelių, senų keraminių plytų.

III. PROJEKTINIAI SPRENDINIAI:

1. Bendrieji duomenys

2017 metais buvo išleista projekto „Kultūros paskirties pastato (pastatų kompleksas, vad. Tauragės pilimi (KVR un. obj.k. 1665), pietrytinis korpusas, (KVR un. obj. k. 23212)) Dariaus ir Girėno g. 5, Tauragės r. sav. Tauragės m. paprastojo remonto projektas (Tauragės moksleivių kūrybos centro vidaus patalpų, išskyrus rūšį, remontas)“ „0“ laida, 2018 metais projektas padalintas į 2 statybos etapus, nekeičiant sprendinių. Pradėjus statybas, atsivėrė po buvusio tinko sluoksniu ankstesnė pastato struktūra su kitokia patalpų ir durų išdėstymo schema. Buvo užsakyti architektūriniai ir polichrominiai tyrimai. Šių tyrimų pagrindu buvo paruošta nauja projektavimo užduotis.

Projekte, neapžeidžiant vertingųjų savybių numatomi šie darbai: tvarkybos darbai (tvarkomieji paveldosaugos). Projektas bus vykdomais dviem etapais I –as etapas apima pirmo ir antro aukšto sprendinius, II – as etapas apima trečio aukšto sprendinius. Visi atliekami darbai nepažeis objekto vertingųjų savybių.

Projekte, neapžeidžiant vertingųjų savybių numatomi šie darbai:

- Tvarkybos darbai (paveldosauginiai) - konservavimas ir restauravimas;

2. Atliekami Tvarkybos darbai:

Eil. Nr.	Vertingosios savybės pavadinimas (aktas KPD-RM-2195/1)	Šiuo projektu numatomi tvarkybos darbai
1.1.3.	aukštų išplanavimas, kapitalinės sienos	
	- kapitalinės sienos (vidaus patalpų planinė struktūra pakitusi; būklė gera)	Kapitalinės sienos saugomos, vėlesni užmūrijimai šalinami (restauruojama), restauruojama atkuriant vidaus planinę struktūrą - atidengiamos buvusios durų angos, ar jų pirminė forma.
	sienų angos - stačiakampės langų ir durų angos , (dalis angų PV, ŠV ir ŠR fasaduose užmūryta; būklė gera)	Atidengiamos autentiškos vidaus durų angos ar jų pirminė forma. Vėlesni, neautentiški užmūrijimai šalinami (restauruojama) Autentiškų angų restauravimas keraminių plytų mūru, suformuojant angokraščius.
1.1.5.	konstrukcijos	
	pirmo aukšto kryžminiai skliautai (būklė gera)	Kryžminiai skliautai saugomi

	sienos - molio plytų mūro sienos (netyrinėta)	Sienų mūras saugomas saugomos, šalinami vėlesni užmūrijimai, numatomi užmūrijimai turi būti atliekami „perrišant“ siūles
1.1.6.	Lubų, sienų kolonų apdaila	
	1A. patalpų Nr. 16 ir 17 sienų tinkas su XX a. I-os pusės polichrominio trafaretinio dekoru fragmentais (-; būklė patenkinama, bloga;	Sienų tinkas su polichrominio trafaretinio dekoru fragmentais konservuojamas pagal tvarkybos darbų metu rengiamą dailės vertybių tyrimo, konservavimo darbų programą.

Visi tvarkybos darbai objekte atliekami nepažeidžiant statinio vertingųjų savybių, nedarant neigiamo poveikio saugomam objektui ir jo aplinkai. Darbai skirti objekto vertingųjų savybių išsaugojimui ir atvėrimui visuomenei (eksponavimui).

3. Bendrosios pastabos

3.1. Darbų eigoje, atsiradus naujiems duomenims, sprendiniai gali būti koreguojami.

4.2. Aptikus naujų nekilnojamojo objekto vertingųjų savybių - pranešti Kultūros paveldo departamento prie kultūros ministerijos Tauragės teritoriniam skyriui.

4.3. Jei atliekant tvarkybos ar kitokius darbus bus aptinkama archeologinių radinių ar nekilnojamojo daikto vertingųjų savybių, valdytojai ar darbus atliekantys asmenys apie tai privalo pranešti savivaldybės paveldosaugos padaliniui (Įstatymo 9 str. 3 d. (Žin., 2004, Nr. 153-5571; 2012, Nr. 136-6960)), o šis informuoja Kultūros paveldo departamentą. Šiuo atveju žemės darbai gali būti tęsiami Lietuvos Respublikos nekilnojamojo kultūros paveldo apsaugos įstatymo nustatyta tvarka.

AT-17AD-1060-TvDP-AR	Lapas	Lapų	Laida
	5	5	0

SPECIALIOSIOS TECHNOLOGIJOS

Atliekant tvarkomuosius paveldosaugos darbus vadovaujamosi paveldo tvarkybos reglamentais:

1. Paveldo tvarkybos reglamentas PTR 2.02.03:2007 „Akmens mūro ir natūralaus akmens, plytų mūro tvarkyba“
2. Paveldo tvarkybos reglamentas PTR 2.06.01:2010 „Fasadų dekoratyvinių dangų, dekoratyvinio tinko, tinkuotų, dažytų paviršių tvarkyba“.
3. Paveldo tvarkybos reglamentas PTR 2.06.02:2010 „Interjerų dekoratyvinių dangų, dekoratyvinio tinko, tinkuotų, dažytų paviršių tvarkyba“.
4. LR aplinkos ministro įsakymas „Dėl reglamentuojamų statybos produktų sąrašo patvirtinimo“ 2018 m. birželio 27 d. Nr. D1-60

Bendrosios nuostatos

Specialiosios technologijos apima medžiagų ir įrengimų tiekimą, pristatymą į statybos aikštelę, pastatymą ir sumontavimą bei visus patikrinimus ir reguliavimus, aprašytus specifikacijose. Rangovas privalo užtikrinti, kad darbas būtų atliktas teisinga seka, pateiktos ir sumontuotos visos medžiagos, nurodytos projekte, atlikti visi techninėje specifikacijoje nurodyti patikrinimai bei reguliavimai pilnam objekto įrengimui ir funkcionavimui. Rangovas turi užtikrinti, kad visos darbo dalys ir medžiagos tarpusavyje būtų suderintos.

Rangovas turi užtikrinti, kad visi įrengimai būtų lengvai prieinami prižiūrinčiam personalui. Įstatymai ir reikalavimai

Visos konstrukcijos, gaminiai ir medžiagos turi atitikti Lietuvos Respublikoje galiojančius reikalavimus. Visi įrengimai turi būti sertifikuoti arba pripažinti tinkamais naudoti Lietuvoje nustatyta tvarka ir turėti atitikties įvertinimo dokumentą.

Rangovas privalo palaikyti ryšį su Lietuvos Respublikos kontroliuojančiomis institucijomis, užtikrinti jų patikrinimus savo sąskaita bei ištaisyti trūkumus, kuriuos jie atras šių patikrinimų metu.


Rangovas turi vykdyti visus galiojančius Lietuvos Respublikos normatyvinius reikalavimus ir taisykles, išleistas bet kurios valdžios įstaigos, kurios jurisdikcijoje yra statybos aikštelė.

Atsakingi darbai ir konstrukcijos turi būti priimti tai įforminant aktu, o baigtas statinys turi būti priimtas naudoti Lietuvos Respublikoje nustatyta tvarka.

Rangovas pasirinkdamas subrangovus turi juos aptarti su užsakovu.

Baigus darbus ir pridodant tvarkybos darbus rangovas savo sąskaita turi parengti ir pateikti užsakovui išpildomuosius brėžinius su visais tvarkybos metu įneštais pakeitimais, papildymais ir patikslinimais natūroje.

Reikalavimai gaminių ir medžiagų kokybei

0	2020-02	Tvarkybos darbų leidimui gauti		
Laida	Data	Laidos statusas ir išleidimo priežastis (jei taikoma)		
Atestato Nr.	 Žirmūnų g.139-321, Vilnius Tel.: (8-5) 272 83 34		Projekto pavadinimas: Pastatų komplekso, vad. Tauragės pilimi (unikalus kodas kultūros vertybių registre 1665), pietrytinio korpuso (unikalus kodas kultūros vertybių registre 23212) S. Dariaus ir S. Girėno g. 5, Tauragėje, tvarkybos darbų (konservavimas, restauravimas) projektas	
A 1458 KPD0188	PV	V.Grinčelaitis		Laida
				0
Kalbos trump.	Užsakovas:		Dokumento žymuo:	Lapas
LT	TAURAGĖS RAJONO SAVIVALDYBĖS ADMINISTRACIJA		AT-17AD-1060-TvDP-AR	Lapų
				1
				6

Visi gaminiai ir medžiagos turi atitikti specifikacijoje ir brėžiniuose nurodomus kokybės reikalavimus. Jų įpakavimo ar pristatymo dokumentai turi nurodyti jų kokybę arba tokia pati informacija turi būti nurodoma koku nors kitu būdu.

Jei reikalaujama, kad nurodyti gaminiai ir medžiagos būtų nurodyto tipo ar standarto arba jie yra įtraukti į oficialią kokybės kontrolės procedūrą, jie turi turėti tipo patvirtinimo liudijimą, atitikimo standartui ar oficialų kokybės kontrolės patvirtinimą. Tipo patvirtinimo ir atitikimo standartui liudijimai negali būti atskiriami nuo produktų, o identifikacija turi būti visiškai aiški.

Reikalavimai įpakavimui, transportavimui, tarpinis saugojimas

Transportavimo ir tarpinio saugojimo metu visi gaminiai ir medžiagos turi būti deramai uždengti ir supakuoti. Ant kiekvieno paketo turi būti nurodytas jo turinys. Jei pristatomos prekės yra birios ir nepakuotos, numeris, rūšis ir kokybė turi būti nurodyti pristatymo pranešime.

Gaminių ir medžiagų pristatymą reikia koordinuoti pagal darbų grafiką. Reikia vengti nereikalingo saugojimo statybos aikštelėje. Visi tiekiami gaminiai ir medžiagos turi būti su tinkamais dokumentais. Pristatytos į aikštelę medžiagos ir gaminiai turi būti parodytos Techninės priežiūros įgaliotam atstovui ir Projekto vykdymo priežiūros įgaliotam atstovui bei pateikti visi reikalingi su gaminiiais ir medžiagomis susiję dokumentai.

Atvežtų prekių išvaizdą, galimus defektus ir žalą reikia patikrinti vizualiai. Prekių užsakovas yra atsakingas už pranešimų dėl galimos žalos ir defektų pateikimą. Visos pretenzijos turi būti pateikiamos prekių tiekėjui.

Gaminiai ir medžiagos turi būti saugomos taip, kad nepablogėtų jų kokybė. Reikia laikytis kiekvienos medžiagos, gaminių nurodytų saugojimo reikalavimų ir gamintojo pateiktų galiojančių nuorodų.

Statybos aikštelėje medžiagos turi būti laikomos tinkamose ir, jei būtina, izoliuotose, sausose, šildomose ir tinkamai vėdinamose patalpose taip, kad kiekviena medžiaga būtų padėta teisingai ir lengvai patikrinama. Medžiagos ir prekės, pažeistos ar kitaip sugadintos dėl veiklos statybos aikštelėje, turi būti pakeistos naujomis Rangovo sąskaita. Už medžiagų ir gaminių nuostolius arba apgadinius visiškai atsako Rangovas.

Tvarkybos darbų vykdymas

Visi darbai turi būti atliekami taikant bendrai naudojamus ir pageidautinus darbo metodus, patyrusių ir tinkamą darbo jėgą.

Jei Rangovas nori panaudoti metodą, kuris nukrypsta nuo dokumentacijoje pateikto metodo, Rangovas turi prašyti Projektuotojo leidimo. Darbo metodo pakeitimo patvirtinimas jokių lygiu nesumažina Rangovo atsakomybės. Bet kokį perprojektavimą dėl metodo pakeitimo privalo kompensuoti Rangovas.

Darbų koordinavimas

Rangovas atsakingas už darbų aikštelėje koordinavimą su tiekėjais ir kitais rangovais.

Visi darbai turi būti atliekami pagal dokumentaciją ir gamintojo pateiktas instrukcijas bei taikant tinkamus darbo metodus, o taip pat pagal naudingą gamybinę patirtį.

Darbo sąlygos ir kiti faktoriai, turintys įtakos darbų vykdymui, turi būti numatyti iš anksto. Darbų eiliškumas turi būti sudarytas taip, kad paskesni darbai nepakenktų anksčiau atliktų darbų kokybei.

Specifikacijoje konkrečiai nurodytų gaminių ir medžiagų pavyzdžiai turi būti pateikti Užsakovui iki darbų pradžios patvirtinimui gauti.

Nuolatiniam sulyginimui su galutiniais produktais naudojami pavyzdžiai turi būti laikomi iki darbų užbaigimo.

Rangovas privalo informuoti užsakovo atstovus aikštelėje ir projektuotojus, vykdančius projekto priežiūrą, kad galima tikrinti medžiagų ir įvairių stadijų darbų kokybę, prieš įrengiant sekančias konstrukcijas ar darbus.

Nebaigtos ir užbaigtos statinių dalys turi būti saugomos nuo apgadinių tolimesnių darbų metu. Turi būti saugoma nuo mechaninio poveikio, nuo purvo, korozijos, drėgmės, per didelės kaitros ir per greito džiuvimo.

Pridavimas eksploatacijai.

Rangovo pateikiama informacija

Priduodant darbus Rangovas privalo pateikti visų panaudotų medžiagų, konstrukcijų ir įrangos sertifikatų, techninių pasų ir kitos informacijos rinkinius, dengtų darbų ir laikančių konstrukcijų pridavimo aktus, lauko inžinerinių tinklų ir kitą dokumentaciją, kurios pareikalaus valstybinės institucijos, remdamosi Lietuvos Respublikos įstatymais ir norminiai aktais.

Statybos ir tvarkybos darbų metu Rangovas turi pasirūpinti ir pastoviai vesti Lietuvoje nustatytos formos statybos darbų žurnalą, kuris būtų prieinamas Užsakovo ir Projektuotojo peržiūrai ir pastaboms.

AT-17AD-1060-TvDP-ST	Lapas	Lapų	Laida
	2	6	0

Rangovui pavedama paruošti visą dokumentaciją, reikalingą priduoti objektui ir organizuoti objekto pridavimą Valstybinei priėmimo komisijai.

Pridavimo eksploatacijai dokumentacija

Pastato tolimesniam naudojimui Rangovas turi pateikti tris tokių dokumentų rinkinius:

- Visus sertifikatus, tame tarpe Lietuvos sertifikatus, bandymo protokolus, medžiagų saugos ir atitikties dokumentus, tikrinimo ataskaitas.
- Gamintojo priežiūros instrukciją įrangai ir medžiagoms.
- Tiekėjų ir subrangovų sąrašus su adresais, telefonais, faksais, el. paštu.

Aukščiau išvardinti reikalavimai yra privalomi visiems subrangovams ir jų medžiagoms bei įrengimams.

Dokumentacija turi būti sukomplektuota byloje ir sutvarkyta pagal turinį, laikantis šioje specifikacijoje pateikiamos kodavimo sistemos. Visos naudojimosi instrukcijos ir brėžiniai turi būti lietuvių kalba.

Priėmimas

Rangovas atlieka visus bandymus, testavimus, sertifikavimus, organizuoja priėmimą pagal Paveldo tvarkybos reglamentą PTR 3.05.01:2015 „Tvarkybos darbų priėmimo taisyklės“ ir kviečia Užsakovą ir Projektuotoją į priėmimą, kad galėtų gauti galutinio priėmimo aktą. Tikrinimo akte turi būti nurodyti nebaigti darbai ir defektų taisymas. Tie kuriuos Užsakovas sutinka pataisyti vėliau per defektų šalinimo laikotarpį, turi būti registruojami atskirai.

Darbai pagal patikrinimo įrašus, išskyrus šalintinus vėliau, turi būti atliekami neatidėliotinai ir tikrinami atskirai bei patvirtinami pagal galutinio priėmimo akto reikalavimus.

Atsakomybės už defektus laikotarpis

Defektai, kurie galėtų sukelti nepatogumų ar papildomą žalą, turi būti taisomi iškart. Galutinis patikrinimas turi būti atliekamas po vienerių metų nuo priėmimo datos. Priėmimo metu turi būti priimamas sprendimas dėl to, koku mastu ir kurie defektai turi būti šalinami iš karto, o kuriuos galima atidėti galutiniam defektų tikrinimui. Į Rangovo atsakomybę įeina visų defektų ir susidėvėjimų taisymas, išskyrus tuos, kuriuos sukėlė netinkama eksploatacija.

Visi remonto darbai atliekami Rangovo ar tiekėjų esant tinkamai Rangovo priežiūrai.

Visi darbai turi būti atliekami laikantis darbų metodų ir kokybės standartų, pateikiamų kontrakte.

Garantija

Garantija atitinka bendrą sutarties nuostatų reikalavimus.

Rangovui tenka Lietuvos Respublikos įstatymų nustatyta administracinė, civilinė ir baudžiamoji atsakomybė už blogai atliktų darbų padarinius darbų atlikimo metu ir per rangos sutartyje nustatytą statinio garantinį laiką.

Rangovas įsipareigoja garantiniu laikotarpiu savo sąskaita ištaisyti trūkumus, kilusius dėl nepakankamos darbo kokybės, blogos konstrukcijos ir nestandartinių medžiagų.

Garantija apima ir reikalingą techninį veikimą.

Garantinio laiko trukmė koreguojama pagal statinių priėmimo metu galiojantį Lietuvos Respublikos statybos įstatymą.

Gaminių ir medžiagų atitikties nurodymai montavimo stadijos metu neturi būti uždengiami arba, jei negalima palikti jų matomais, turi būti lengvai ir visiškai atidengiami.

TS-1

MŪRO TVARKYBA

Plytų mūro tvarkybos darbai vykdomi vadovaujantis:

PTR 2.02.02:2006 „Plytų mūras. Bendrieji reikalavimai“

PTR 2.02.03:2007 „Akmens mūro ir natūralaus akmens, plytų mūro paveldo tvarkyba“

Mūro paviršių valymas ir konservavimas. Istorinio mūro konstrukcijų paviršiai dažnai būna užteršti ir dėmėti. Todėl iki konservavimo bei restauravimo reikia mūro paviršius valyti. Prieš sienų mūro valymo darbus, grindų pakloti 2-3 m pločio 200 mikronų polietileno plėvės 2-3 sluoksnius.

Peržiūrėjus sienų mūrą, būtina pašalinti visus vėlesnius cementinius užtaisymus, atšokusi kalkinį tinką. Kietos nešvarumų sankaupos pirmiausiai nuvalomos mechaniškai, naudojant aštirus, bet paviršiaus

AT-17AD-1060-TvDP-ST	Lapas	Lapų	Laida
	3	6	0

nebraižančius įrankius (pvz., iš kietmedžio, plastiko ir pan.) braukiant purvą nuo viršaus žemyn. Taip pat valoma standžiais šepetiais (ne vieliniais) ir šiltu vandeniu. Esant reikalui, nešvarumus galima suminkštinti 10 procentų skruzdžių arba oksalo rūgšties tirpalu.

Jei siena gerai išsilaikiusi, bet apskretusi kietu sluoksniu (pluta), mūro paviršių galima valyti garo srove. Paviršius aptaškomas karštu vandeniu, kuris garuodamas atmirko ir atskiria purvo sluoksnį; Lengvai užterštus mūro paviršius galima nuplauti švairiu vandeniu, trinant teptuku, bet ne audeklu, kuris dildamas gali paviršių vėl užteršti. Gali būti naudojami ir kiti praktikoje pasiteisinę būdai.

Plytų ir akmens mūro konservavimas ir restauravimas. Atliekant plytų mūro ir kitų elementų ar detalių tvarkybą, privaloma vadovautis paveldo tvarkybos reglamentais ir kitais normatyviniais dokumentais nustatytą reikalavimų. Plytų mūro konstrukcijos ir kiti elementai turi būti saugūs eksploataavimo metu. Plytų mūro tipai ar elementai, suformuoti keliais istoriniais etapais, turi išlaikyti šiems etapams ir statybos laikmečiams charakteringus plytų mūro tipus. Atliekant restauravimo darbus paveldo objektuose, būtina laikytis principo, kad į objektą įterpti naujadarai savo spalva, gabaritais ir kitais parametrais derėtų su autentiška objekto dalimis. Atkuriant sunykusias dalis, būtina vadovautis tyrimais, įgalinančiais spręsti, kokias medžiagas ir darbų technologijas galima naudoti šiame procese.

Kai iš istorinio atvirojo plytų mūro paviršių yra ištrupėję, išskilinėję arba išdūlėję atskiri gaminiai (plytos arba jų dalys), jie turi būti atstatomi įklijuojant pažeistose vietose surinktas išskilinėjusių plytų dalis (jei yra), prieš tai išvalius suaižėjusias ir drėgmės pažeistas plytas.

Jeigu ištrupėjusių plytų sienoje yra daug arba ištrupėję atskiri sienų plotai, galima pritaikyti atitinkančias autentą naujas plytas. Įklijavimui naudojami atitinkami kalkių skiediniai pagal šio paveldo tvarkybos reglamento PTR 2.02.03:2007 3 priedą.

Kai ištrupėjusių plytų yra nedaug arba ištrupėję nedideli sienų ploteliai ir nėra pritaikymui tinkamų plytų, istorinis mūras gali būti imituotas, pritaikant spalvotą skiedinį ir atitinkamus šablonus. Spalvotas skiedinys paruošiamas laboratorijoje. Rievėto mūro fragmentus ištrupėjusio mūro vietoje gali suformuoti tik prityrę meistrai, tiksliai juos pritaikydami prie autentiško mūro.

Orientacinė skiedinio sudėtis nurodyta šio paveldo tvarkybos reglamento PTR 2.02.03:2007 3 priede. Gali būti naudojami ir kitokios sudėties praktikoje pasiteisinę skiediniai. Išvalytos mūro siūlės pirmiausia 2–3 kartus sutepamos kalkių prisotintu vandeniu. Mūro siūlės atstatomos restauraciniu kalkiniu skiediniu, kurio orientacinė sudėtis: viena tūrio dalis 50 % drėgnumo kalkių tešla, kurios aktyvumas – ne mažesnis kaip 67 %; 2,5 – tūrio dalies 0,14–2,5 mm smėlio; 0,1 – tūrio dalies keraminių plytų miltų (< 2,5 mm); 0,1 – tūrio dalies marmuro miltų.

Po siūlių užtaisymo ir skiediniui šiek tiek sukietėjus, jos dar 2 kartus nutepamos kalkių prisotintu vandeniu. Oro temperatūra darbo metu turi būti ne žemesnė kaip 10°C ir reikia saugoti mūrą nuo tiesioginių saulės spindulių bei greito džiūvimo ar užšalimo.

Jeigu plytų mūro paviršių reikia sutvirtinti, jis konservuojamas cheminio sustiprinimo priemonėmis. Kai konservuojamo mūro paviršiai kai kur išdūlėję – išdūlėjusios vietos atsargiai užtaisomos.

Skiedinio siūlių atstatymas. Byrančias ir sutrūkinėjusias skiedinio siūles reikia išvalyti „gilyn“ ne mažiau kaip per du siūlės storius. Valyti aštriu įrankiu ar pjūkleliu. Kad užkamšant siūles plytos vėl nesusiteptu kalkėmis (kurios vėliau yra sunkiai nuvalomos ir duoda baltas apnašas), siūloma naudoti lipnias klijuojančias juostas arba „sumuštinio“ techniką.

Pirmajam būdui klijuojant 50-70 mm pločio juosta priklijuojama ant plytų. Žiūrėti, kad siūlė būtų juostos viduryje. Po to juostelė perpjaunama slapeliu ir pritrpmuojama skiedinio metaliniu ar mediniu įrankiu – siūlsiuviu. Baigus operaciją juostos nuplėšiamos.

Panašiai elgiamasi ir antruoju būdu, tik čia skiedinys į plytų tarpo vidų, siūlė užpildoma skiediniu iki galo ir aštraus lenkto peilio ašmenimis perpjaunama. Po to atsargiai ištraukiami plėvelės abu lakštai. Siūles siūlome atstatyti sekančios sudėties skiediniu: 1,0 tūrio dalis balto cemento; 0,5 tūrio dalies kalkių tešlos 50% CaO+MgO; 5,0 tūrio dalys aštraus smėlio 2,5-0,14 mm frakcijų intervale.

TS-2

TINKUOTŲ PAVIRŠIŲ TVARKYBA

Tinkuotų paviršių tvarkybos darbai vykdomi vadovaujantis:

AT-17AD-1060-TvDP-ST	Lapas	Lapų	Laida
	4	6	0

PTR 2.06.01:2010 „Fasadų dekoratyvinių dangų, dekoratyvinio tinko, tinkuotų, dažytų paviršių tvarkyba“.

PTR 2.06.02:2010 „Interjerų dekoratyvinių dangų, dekoratyvinio tinko, tinkuotų, dažytų paviršių tvarkyba“

Tinkuotų paviršių specialiosios technologijos taikomos vidaus sienų tvarkybai. Projektuojant ir vykdant tinko konservavimą ar restauravimą, būtina atsižvelgti į mūro techninę būklę. Pažeistas mūras turi būti tvarkomas pagal paveldo tvarkybos reglamento PTR 2.02.03:2007 „Akmens mūro, natūralaus akmens, plytų mūro tvarkyba“, patvirtinto Lietuvos Respublikos kultūros ministro 2007 m. birželio 4 d. įsakymu Nr. ĮV-330 (Žin., 2007, Nr. 70-2783, 2008, Nr. 21-781), reikalavimus. Konservuojant sienas su istoriniu tinku, taikomi tokie būdai, kurie sudaro galimybę geriau išsaugoti autentišką tinką. Atšokęs nevertingas tinkas keičiamas nauju, naudojant istorines medžiagas ir technologijas.

Interjero atšokęs tinkas su vertingomis dekoratyviomis dangomis prikljuojamas prie mūro, stiprinamas injektuojant rišamąsias medžiagas, pagal galimybę sustiprinamas cheminėmis priemonėmis, vadovaujantis atliktais tyrimais, atsargiai nuvalomas ir konservuojamas, išsaugant laiko patiną ir, jei reikia, iš dalies restauruojamas, kiek įmanoma suderinant išvaizdą su autentiška.

Vykdant interjerų tvarkybą, būtina interjero paviršius apsaugoti nuo žalingo mikroklimato poveikio žiemą, minimaliai šildant patalpas ($> +5^{\circ}\text{C}$).

Privaloma apsaugoti grindinio plotus, besiribojančius su apatinėmis sienų dalimis, nuo galimų pažeidimų, sukeltų trinties, krentančių objektų (daiktų), dulkių, nešvarumų, išsiliejančių skysčių, dažų nutekėjimų ar išsiliejimų: apsaugai nuo trinties naudoti apsauginius tamprius sintetinius gaubtus, medžio plokščių paklotus, nuo dulkių, nešvarumų ir išsiliejančių skysčių -polietileninę plėvelę.

Tinko sluoksnių struktūros sutvirtinimas ir stabilizacija. Būtina paimiti tinko ir dažų bandinius laboratoriniams tyrimams atlikti, tinko ir dažų sudėčiai nustatyti. Tinko sluoksnių struktūrinio sutvirtinimo ir stabilizacijos tvarkybos darbus būtina atlikti naudojant tokias medžiagas ir techniką, kaip numatyta projekte, ir neprieštaraujant medžiagų suderinamumo bei grįžtamumo principams.

Silpnų tinko sluoksnių struktūros sutvirtinimą rekomenduojama atlikti neorganinėmis, organinėmis bei sintetinėmis medžiagomis arba jų tirpalais.

Pasluoksninį plyšių užtaisymą rekomenduojama atlikti medžiagomis, analogiškoms istorinėms. Sienų, skliautų deformaciniai plyšiai turi būti užtaisomi, kaip numatyta projekte. Viršutinį tinko sluoksnį rekomenduojama užtaisyti medžiagomis, savo savybėmis artimomis istorinėms.

Atšokusį, išsisluoksniavusių tinko sluoksnių suklijavimą prikljuojimą atlikti injektuojant tradicines medžiagas bei jų kompozicijas arba atskirais atvejais modernias, numatytas projekte.

Tinko netektis užtaisyti restauracinėmis medžiagomis, pagrįstomis tyrimais, naudojant tradicines arba šiuolaikines medžiagas, išlaikant istorinės tinkavimo technikos ypatumus.

Duobutes, išdaužymus, didesnius nelygumus, sienų plokštumų briaunas išlyginti restauraciniais skiediniais ir glaistais, naudojant tradicines medžiagas ir išsaugant pastato senėjimo požymius, kurie buvo išryškinti istorinėje medžiagoje.

TS-3

Vidaus patalpų tinko tvarkybos darbai atliekami vadovaujantis

PTR 2.06.02:2010 „Interjerų dekoratyvinių dangų, dekoratyvinio tinko, tinkuotų, dažytų paviršių tvarkyba“

Atliekant interjerų dekoratyvinių dangų, dekoratyvinio tinko, tinkuotų, dažytų paviršių tvarkybą turi būti užtikrintas vertingųjų savybių išsaugojimas.

Interjerų dekoratyvinių dangų, dekoratyvinio tinko, tinkuotų, dažytų paviršių tvarkybos darbai, darantys įtaką statinio esminiems reikalavimams, atliekami vadovaujantis ir statybos techniniais reglamentais.

Interjerų sienų nišos, sienų angos, lubos, grindys, policromija, dekoratyvinių dangų liekanos ar jų pėdsakai yra vertingi ir saviti pastato elementai. Būtina eksponuoti atskleistus autentiškus fragmentus, juos konservavus ir iš dalies restauravus bei parengus spalvinio sprendimo projektą.

AT-17AD-1060-TvDP-ST	Lapas	Lapų	Laida
	5	6	0

Patalpų autentiškos dekoratyvinės dangos ir dekoratyvinis tinkas išsaugomas, o spalvinis sprendimas priimamas pagal vertingiausią arba dominuojantį paveldo objekto laikotarpį.

Vykdamas interjero konservavimą ar restauravimą, būtina atsižvelgti į mūro techninę būklę. Pažeistas mūras turi būti tvarkomas pagal paveldo tvarkybos reglamento PTR 2.02.03:2007 „Akmens mūro, natūralaus akmens, plytų mūro tvarkyba“, patvirtinto Lietuvos Respublikos kultūros ministro 2007 m. birželio 4 d. įsakymu Nr. ĮV-330 (Žin., 2007, Nr. 70-2783; 2008, Nr. 21-781), reikalavimus. Konservuojant sienas, skliautus su istoriniu tinku, taikomi tokie būdai, kurie sudaro galimybę geriau išsaugoti autentišką tinką. Atšokęs nevertingas tinkas keičiamas nauju, naudojant istorines medžiagas ir technologijas.

Perdažant interjero tinkuotus ir dažytus paviršius, būtina atlikti nešvarumų pašalinimo, plovimo, dalinio mechaninio dažų nuvalymo, lokalaus biocidinio apdorojimo, druskų šalinimo, lokalius tinko paviršiaus sutvirtinimo, tinko sluoksnių suklijavimo, įskilimų, išsisluoksniavusių tinko sluoksnių suklijavimo, atšokusio tinko sluoksnio priklijavimo prie mūro, tinko struktūros sutvirtinimo, netekčių užtaisymo tvarkybos darbus.

Polichromijos ir sienų tapybos restauravimas vykdomas pagal natūrinių tyrimų išvadas ir polichromijos restauravimo programą.

AT-17AD-1060-TvDP-ST	Lapas	Lapų	Laida
	6	6	0

TVIRTINU:
UŽSAKOVAS (STATYTOJAS)
 Tauragės rajono savivaldybės administracija
2019-12-30

Tauragės rajono savivaldybės
 administracijos direktorius

Modestas Petraitis

**TECHNINĖ SPECIFIKACIJA
 (PROJEKTAVIMO UŽDUOTIS)**

Eil. Nr.	Pavadinimas	Reikalavimai
I. Bendra informacija apie objektą		
1.	Objektas	Kultūros paskirties pastato (pastatų kompleksas, vad. Tauragės pilimi (KVR un. obj. k. 1665), pietrytinis korpusas, (KVR un. obj. k. 23212)) Dariaus ir Girėno g. 5, Tauragės r. sav. Tauragės m.
2.	Projekto pavadinimas	<ul style="list-style-type: none"> • <u>Tvarkomųjų statybos darbų projektas:</u> Kultūros paskirties pastato (un. nr. 7768-0000-1019/Tauragės moksleivių kūrybos centras, išskyrus rūšį), Dariaus ir Girėno g. 5, Tauragės r. sav. Tauragės m. paprastojo remonto projektas. „B“ laida. • <u>Tvarkomųjų pavidosaugos darbų projektas:</u> Pastatų komplekso, vad. Tauragės pilimi (KVR un. obj. k.1665) pietrytinio korpuso, (KVR un. obj. k. 23212), Dariaus ir Girėno g. 5, Tauragės r. sav. Tauragės m. tvarkybos darbų (konservavimo, restauravimo) projektas.
3.	Statinių registro duomenys, paskirtis	Statynys – muziejus, un. Nr. 7768-0000-1019, 1C3p, Kūrybos centras, kultūros paskirties pastatas; Pastatų komplekso, vad. Tauragės pilimi, pietrytinis korpusas, unikalus objekto kodas kultūros vertybių registre 23212. Pastatas statytas 1886 m.
4.	Statinių statybos rūšis	Paprastasis remontas, tvarkybos darbai (konservavimas, restauravimas).
5.	Statinio kategorija	Ypatingasis
6.	Esamos statinių konstrukcijos	Esamos, nekeičiamos. Sienos – keraminių plytų mūras, perdangos: rūšio – skliautinė keraminių plytų, vietomis g/b, pirmo ir antro aukštų – medinė, sustiprinta met. sijomis.
7.	Statinio projekto rengimo etapas	Techninio projekto „B“ laida
8.	Lėšų pobūdis	Projektas įgyvendinamas priemonės „Modernizuoti savivaldybių kultūros infrastruktūrą“ ES ir savivaldybės biudžeto lėšomis.
II. Projektavimo paslaugų apimtis, trukmė ir statytojo pateikiami duomenys		
9.	Projektavimo paslaugų apimtis	<ul style="list-style-type: none"> • Statinio paprastojo remonto techninio projekto „B“ laidos parengimas. • Tvarkybos darbų projekto parengimas
10.	Projektavimo paslaugų trukmė	Atliktas projektas turi būti perduotas Užsakovui pagal sutartyje nurodytą laiką.

Eil. Nr.	Pavadinimas	Reikalavimai
11.	Paslaugų teikėjui pateikiamos dokumentų, reikalingų statinio projekto dokumentams parengti, kopijos	<ul style="list-style-type: none"> • Atlikto techninio projekto “0“ ir „A“ laida (AT-17AD-1060-TP). • Žvalgomieji architektūros natūriniai tyrimai (PRI.1914-PD-AT). • Polichromijos tyrimų ataskaita (ENERO-88(2018)-TvDP-PTA)
III. Reikalavimai projektavimo paslaugoms		
12.	Projekto rengimo dokumentams taikomi teisės aktai, normatyviniai statybos techniniai dokumentai, kultūros paveldo apsaugos reikalavimai	Techninio projekto sudėtis ir apimtis parengiama vadovaujantis Statybos techninio reglamento STR 1.04.04:2017 “Statinio projektavimas, projekto ekspertizė” reikalavimais, kultūros paveldo apsaugos reikalavimais.
13.	Nekilnojamųjų kultūros paveldo vertybių apsaugos reikalavimai	Projektiniai sprendiniai turi atitikti pastatų komplekso, vad. Tauragės pilimi, KVR un. obj. kodas 1665, atskirų objektų - „Pietvakarinio korpuso“, KVR un. obj. k. 23213, „Bokštų“, KVR un. obj. kodas 23215 paveldosauginius, patikslintus aktu, Nr. KPD-RM-2195/2 2019-09-24, reikalavimus.
14.	Esminiai funkciniai (paskirties), architektūros (estetiniai), technologijos, techniniai, ekonominiai, kokybės, reikalavimai bei kiti rodikliai ir charakteristikos statiniui pagal sprendinių dalis:	
14.1.	Tvarkybos daliai	Projektuojant atsižvelgti į naujai patikslintas vertingąsias savybes, remtis atliktais architektūriniais ir polichromijos tyrimais.
14.2.	Architektūros daliai;	<p>Projektuoti tik pastato vidų: pirmo aukšto dalį, antrą ir trečią aukštus.</p> <p>Atsižvelgti į pastato kultūrinę, istorinę vertę, paveldosauginius reikalavimus, naujai patikslintas vertingąsias savybes, remtis atliktais architektūriniais ir polichromijos tyrimais.</p> <p><u>Projektuojamame objekte numatyti:</u></p> <p>Išplanavimą projektuoti atsižvelgiant į atliktus žvalgomouosius architektūrinius natūrinius tyrimus. Numatyti anfiladinį išplanavimą, pagal galimybę eksponuoti istorinius pilies statybos etapus, pirmenybę taikant pirmam etapui.</p> <p>Funkcijai taikyti pagrindinius „0“ laidos sprendinius, atsisakyti vertikalaus keltuvo ir holų prie jo visuose aukštuose.</p> <p><u>Reikalavimai apdailai:</u></p> <p>Grindų danga: Neprojektuoti PVC ir kt. sintetinių dangų, numatyti natūralių medžiagų dangas.</p> <p>Sienų apdaila: Atsižvelgti į architektūrinių natūrinių tyrimų išvadas, pagal galimybę eksponuoti istorinius pilies statybos etapus atidengiant</p>




Eil. Nr.	Pavadinimas	Reikalavimai
		<p>autentišką mūrą ar naudojant pirminį autentą atitinkantį medžiagiškumą.</p> <p>Lubų apdaila: Projektuoti pagal poreikį, atsižvelgiant į architektūrinių tyrimų išvadas ir pastato kultūrinę vertę.</p> <p>Reikalavimai durims: Numatyti istorizuotas vidaus duris iš natūralių medžiagų (įsprūdinės medinės). Pagal galimybę, duris numatyti angose, įrengiamose pagal pirminę pastato struktūrą.</p> <p>Pritaikymas žmonėms su negalia: Pakeisti vertikalųjį keltuvažį pakopinį, tvirtinamą prie ranktūrio keltuvažį, kiti sprendiniai „0“ laidos.</p>
14.3.	konstrukcijų daliai;	Atsisakyti vertikalaus keltuvažio sprendinių, pagal esamą situaciją ir tyrimus, patikslinti grindų detales.
14.4.	vandentiekio ir nuotekų šalinimo daliai;	Taikyti pagrindinius „0“ laidos sprendinius.
14.5.	šildymo, vėdinimo ir oro kondicionavimo daliai;	Taikyti pagrindinius „0“ laidos sprendinius.
14.6.	Elektrotechnikos daliai;	<p>Elektros energijos įvadas – esamas.</p> <p>Taikyti pagrindinius „0“ laidos sprendinius.</p> <p>Apšvietimo įrangą parinkti pagal patalpų apšvietimą, paskirtį ir pobūdį, pagal Lietuvoje galiojančius higienines ir apšvietimo normas. Taip pat, parenkant apšvietimo įrangą, atsižvelgti į architektūrinį objekto reikšmingumą.</p>
14.7.	Elektroninių ryšių daliai	Taikyti pagrindinius „0“ laidos sprendinius.
14.8.	Gaisro aptikimo ir signalizavimo daliai;	Taikyti pagrindinius „0“ laidos sprendinius.
14.9.	Gaisrinės saugos daliai;	Gaisrinės saugos dalis, atsižvelgiant į statybos techninio reglamento STR 1.05.06:2010 „Statinio projektavimas“ 8-ojo priedo 2.16 punktą, nerengiama
14.10	Kainos skaičiavimo daliai.	Pagal projekto darbų ir kiekių žiniaraščius pateikti kainos skaičiavimą 2-iem etapais.
15.	Statinio ar statinių grupės projektavimo ir statybos eiliškumas.	Statybos dvitapiškumą, kuris buvo suskirstytas „A“ laidoje, tikslinti projektavimo metu.
16.	Reikalavimai projekto rengimo dokumentų kalbai	Projektas turi būti parengtas lietuvių kalba
17.	Reikalavimai projekto rengimo dokumentų įforminimui, sudėčiai ir pan.	Užsakovui pateikiama 2 kopijos suderinto techninio ir tvarkybos darbų projekto popieriuje ir 1 kopija skaitmenine forma DVD laikmenoje.

STATYTOJAS:

Statybos skyriaus vyr. specialistas



Egidijus Montvilas

	<p>UAB "ENERO", į.k. 302521962 Pilies g. 8a-9, Vilnius tel.: +370 616 85768, info@enero.lt</p>	
KULTŪROS PAVELDO OBJEKTO DUOMENYS	<p>Pastatų komplekso, vad. Tauragės pilimi (unikalus kodas kultūros vertybių registre 1665), pietrytinis korpusas (unikalus kodas kultūros vertybių registre 23212)</p>	
STATYTOJAS (UŽSAKOVAS):	<p>Tauragės rajono savivaldybės administracija Respublikos g. 2, LT-72255 Tauragė t.: 8 446 62810, el.p.: savivalda@taurage.lt</p>	
PAVADINIMAS:	<p>Pastatų komplekso, vad. Tauragės pilimi, Dariaus ir Girėno g. 5, Tauragėje pietrytinio korpuso (unikalus kodas kultūros vertybių registre 23212) POLICHROMIJOS TYRIMŲ ATASKAITA</p>	
PARENGIMO DATA:	<p>2019-05</p>	
BYLOS ŽYMUO:	<p>ENERO-88(2018)-TvDP-PTA</p>	
BYLOS LAIDOS ŽYMUO:	<p>0</p>	
DIREKTORIUS	<p> Tomas Ulinas</p>	
TYRĖJAS	<p> Vytautas Raila Atest. Nr. KPD 3879 tel.: +370 65385171</p>	
<p>Vilnius 2019</p>		

**Pastatų komplekso, vad. Tauragės pilimi (u. k. 1665) pietrytinis korpusas (u. k. 23212)
Dariaus ir Girėno g. 5, Tauragės m.
Vidaus patalpų, išskyrus rūšį, polichromijos tyrimo ataskaita**

BYLOS TURINYS

1. Titulinis lapas
2. Bylos turinys
3. Leidimas tyrimams
4. Polichromijos tyrimo ataskaita (3 lapai)
5. Atodangų ir fotografijų vietų žymėjimas pirmo aukšto plane 1 - 3
6. Atodangų ir fotografijų vietų žymėjimas antro aukšto plane 2 - 3
7. Atodangų ir fotografijų vietų žymėjimas trečio aukšto plane 3 - 3
8. Spalvinė retrospekcija Nr. 1 1 - 3
9. Spalvinė retrospekcija Nr. 2 2 - 3
10. Spalvinė retrospekcija Nr. 3 3 - 3
11. Fotografijos (11 lapų)
12. Atestato kopija

**Pastatų komplekso, vad. Tauragės pilimi (u. k. 1665) pietrytinis korpusas (u. k. 23212)
Dariaus ir Girėno g. 5, Tauragės m.
Vidaus patalpų, išskyrus rūšį, polichromijos tyrimo ataskaita**

ISTORINIAI DUOMENYS

Pastatų kompleksas pradėtas kurti 1844-1847 m., perstatytas 1852, 1881-1886 m., restauruotas 2003-2013 m

XIX a. pr. Tauragės miesto plane dabartinio pastatų komplekso vietoje pažymėti 4 mediniai pastatai ir priešais esantis paštas, kurio pastatai išlikę iki šiol. 1838 m. kapitonas Drominas parengė Tauragės muitinės (etapų) projektą, kurį 1842 m. perdarė architektas Karolis Gregotovičius. 1846-1847 m. generaliniame miesto plane numatytoje muitinės pastatų vietoje pastatytas pirmasis pastatas, kuriame buvo laikomi pasienyje areštuoti žmonės. 1852 m. pastatas buvo aptvertas tvora, o kieme pastatyta pirtis, ūkiniai pastatai, iškastas šulinys. Visi pastatai užėmė 613 kv. m teritoriją, kurioje buvo atliekamos muitinės funkcijos. Pastatai ne kartą remontuojami, taisomi, pristatomi. Pirminius komplekso pastatų statybos etapus finansavo Tauragės dvaro valdytojas grafas Platonas Zubovas, skirdamas statybai plynas. 1886 m. pirmasis pastatas ir kiti muitinės pastatai (mūriniai sandėliai, kanceliarija, kalėjimas, ūkiniai pastatai, pirtis ir kt.) perstatyti ir visas kompleksas pavadintas "Kalėjimo pilimi". Šiuo laikotarpiu pastatyti kampiniai bokštai su šaudymo angomis ir visai architektūrai suteiktas romantinis - renesansinis pilies charakteris. Nors pastatai ir turi gynybinių bruožų, tačiau jie niekada jų neatliko. Pastatų komplekso paskirtis buvo daugiau reprezentacinė ir utilitarinė. Čia stovėjo caro kariuomenė, buvo laikomi areštuoti piliečiai, atliekamos visos muitinės funkcijos, todėl jį reikėtų laikyti XIX a. pab. pasienio kariuomenės, kalėjimo ir muitinės pilimi. Čia buvo kalinami knygnešiai, iki kol būdavo perkeliama į Kauno gubernijos kalėjimą, ar iki teismo. Čia kalėjo ir žymus knygnešys Jonas Bielinis. Pastatų komplekso paskirtis po 1917 m. ne kartą keitėsi. 1916 m. Vokiečių okupacijos metais čia buvo psichiatrijos ligoninė. 1924 m. iškėlus ligoninę, pastatai perduoti Tauragės valdžios aukštesniajai komercijos mokyklai, kuri veikė iki 1940 m. Sovietų Sąjungai okupavus Lietuvą (1940 m.) pilyje įsikuria Raudonosios armijos 125-osios divizijos kariai ir pasienio štabas. 1941 m. pilyje įsikūrė Vokiečių kariškiai. 1944 m. NKVD dalinio kariai. 1954-1964 m. čia veikė vidurinė mokykla. 1964-1990 m. Tauragės elektromechanikos technikumai.

(KPD registras)

POLICHROMIJOS TYRIMO ATASKAITA

Tyrinėtos pirmo, antro ir trečio aukštų patalpos. Nustatyta, kad visų patalpų pirminiai trys sluoksniai buvo dažyti tiesiog ant mūro prieš tai kalkiniu skystu skiediniu jį šiek tiek išlyginus ir suteikus plytų paviršiui vientisą banguotą formą (fot. 7, 12.). Dažniausiai sienos buvo dažytos baltai, cokolinė dalis – tamsiai pilkai (fot. 10).



Antras aukštas, patalpa Nr. 2-4

Vėliau, patalpų sienos pertinkuotos storesniu sluoksniu, sienų paviršiai išlyginti. Daugumoje patalpų sienos dažytos monochromiškai: pilkšvai (fot. 11), baltai, geltona ochra (fot. 14), žalsvai (fot. 17). Šiaurinės pusės laiptinės ankstyviausias sluoksnis – raudona ochra, skliautai balti (fot. 15), pietinės pusės laiptinės ankstyviausias sluoksnis – geltona ochra (fot. 13).


Polichromija užfiksuota tik dviejose pirmojo aukšto patalpose (1-16, 1-17).

Patalpa Nr. 1-16

Patalpoje užfiksuota 14 dažytų sluoksnių. Polichromija užfiksuota trijuose sluoksniuose (8, 9, 10 sluoksniai).


Dažytų sluoksnių stratigrafijos lentelė:

1. Šviesiai pilkas monochrominis sluoksnis
2. Baltas
3. Išbaltinta ochra
4. Tinko sluoksnis
5. Baltas
6. Baltas
7. Sienos šviesiai geltonos ochros, cokolinė sienos dalis ryškios ochros
8. Šviesios gelsvos ochros sienos margintos rudos spalvos tapytais lapeliais (fot. 6). Tokių pat tapytų lapelių fragmentų rasta ir patalpoje Nr. 1-3.
9. Sienos puoštos tautinio stiliaus geometriniais ornamentais, imituojančiais austinių rankšluosčių, staltiesių, prijuosčių puošybą (tarpukario laikotarpis, fot. 1, 2, 3).



Spalvinės retrospekcijos fragmentas (9 sluoksnis)

10. Sienos puoštos augalinių motyvų ornamentais imituojančiais audeklu dengtus pano (fot. 4, 5). Virš pano tapyto frizo ornamentai sunykę, jų nepavyko išsiaiškinti. Apatinėse sienų dalies puošyba taip pat neišlikusi. Devinto ir dešimto sluoksnių tapyba datuotina XX a. pirma puse, tarpukariu.



Spalvinės retrospekcijos fragmentas (10 sluoksnis)

11. Šviesiai žalias
12. Šviesiai melšvas
13. Šviesiai pilkas
14. Šviesi ochra
15. Balta, esama sienos spalva.

Patalpa Nr. 17

Patalpoje užfiksuota juodų trafaretinių ornamentų juosta, skirianti apatinę pilkai dažytos sienos dalį nuo baltos sienos (fot. 8, 9).



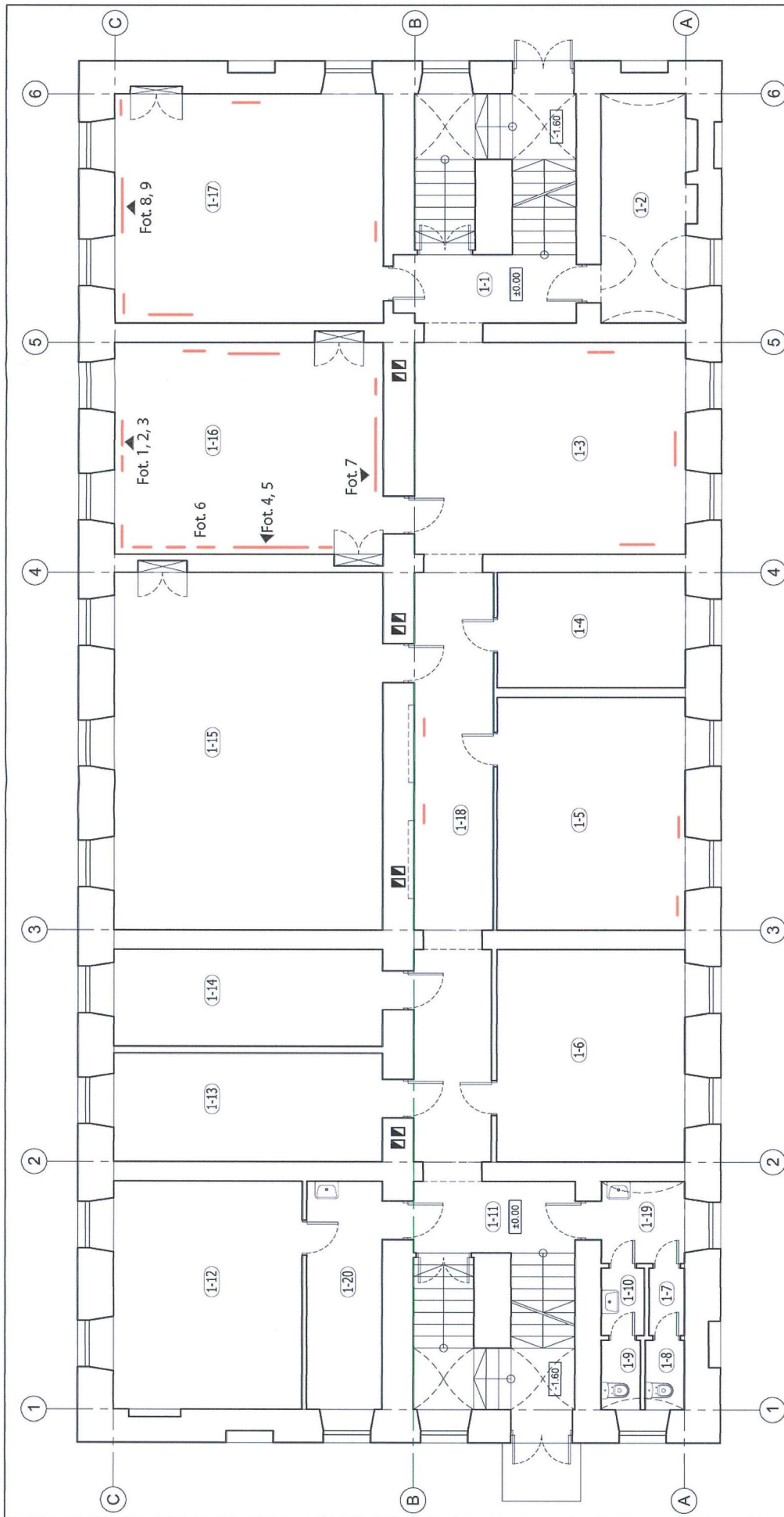
Ornamentų juostos pavyzdys

REKOMENDACIJOS


Restauruoti patalpų Nr. 16, 17 sienų istorinę puošybą. Kai kuriose patalpose eksponuoti geriau išlikusius pirminės nelygaus paviršiaus sienos fragmentus.

Kadangi atliekant tyrimą nepavyko patekti į pirmo aukšto patalpą Nr. 1-15 (patalpa priklauso Tauragės krašto muziejui „Santaka“), kai patalpa bus atlaisvinta, atlikti polichromijos tyrimą.

Vytautas Raila



PIRMAS AUKŠTAS

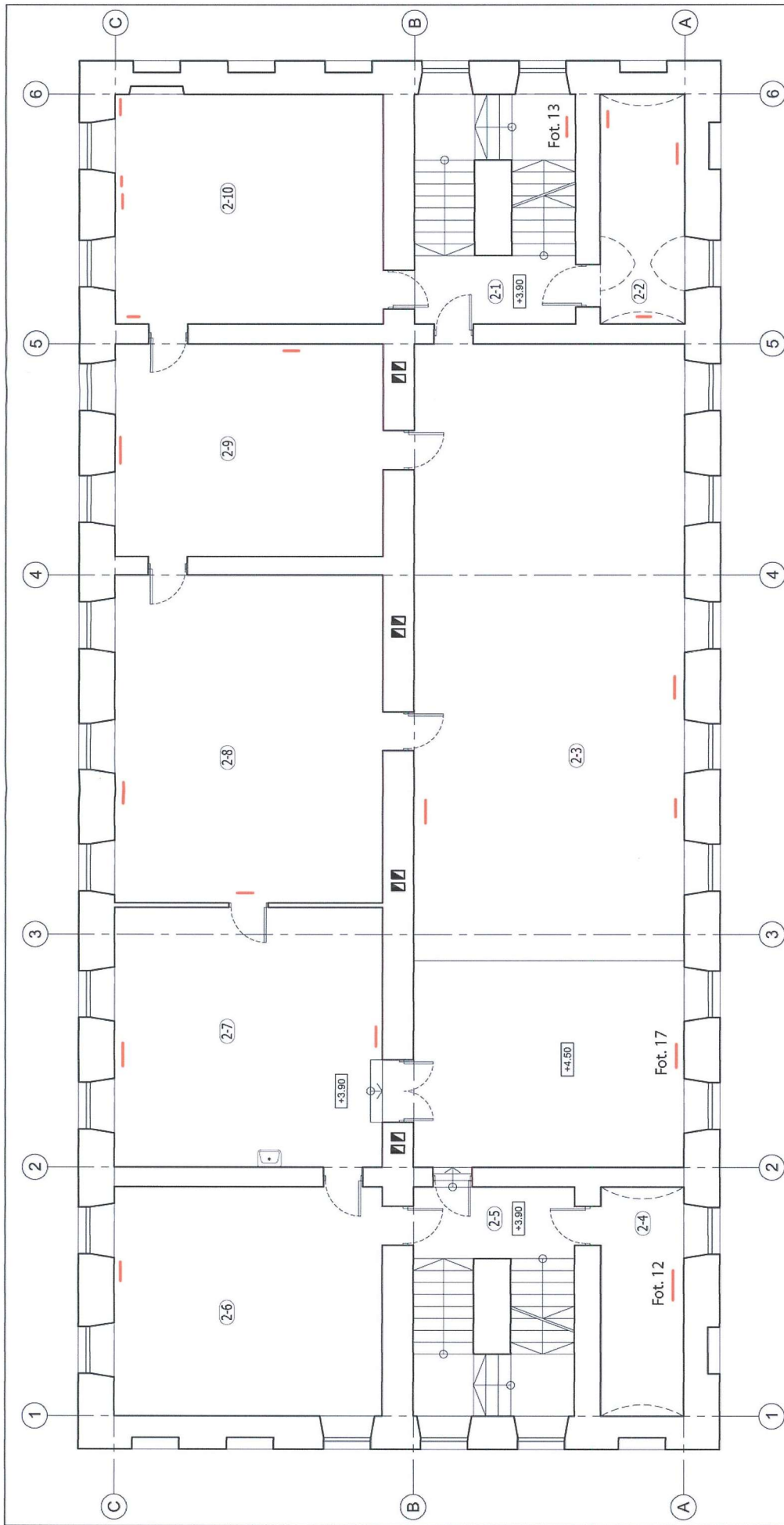

 UAB "Enero",
 Pilies g. 8A-9,
 LT 01123 Vilnius;
 Tel. 861685768;
 E.paštas: info@enero.lt

PROJEKTO PAVADINIMAS
 Pastatų komplekso, vad. Tauragės pilimi (KVR un. obj. k. 1665),
 pietrytinio korpuso (KVR un. obj. k. 23212)
 Dariaus ir Girėno g. 5, Tauragėje, vidaus patalpų išskyrus rūši,
 polichrominiai lyriniai

Tyrejas V. Raška
 STATYDAMŲ ŽEMŲŲ
 Tauragės rajono savivaldybės
 administracija

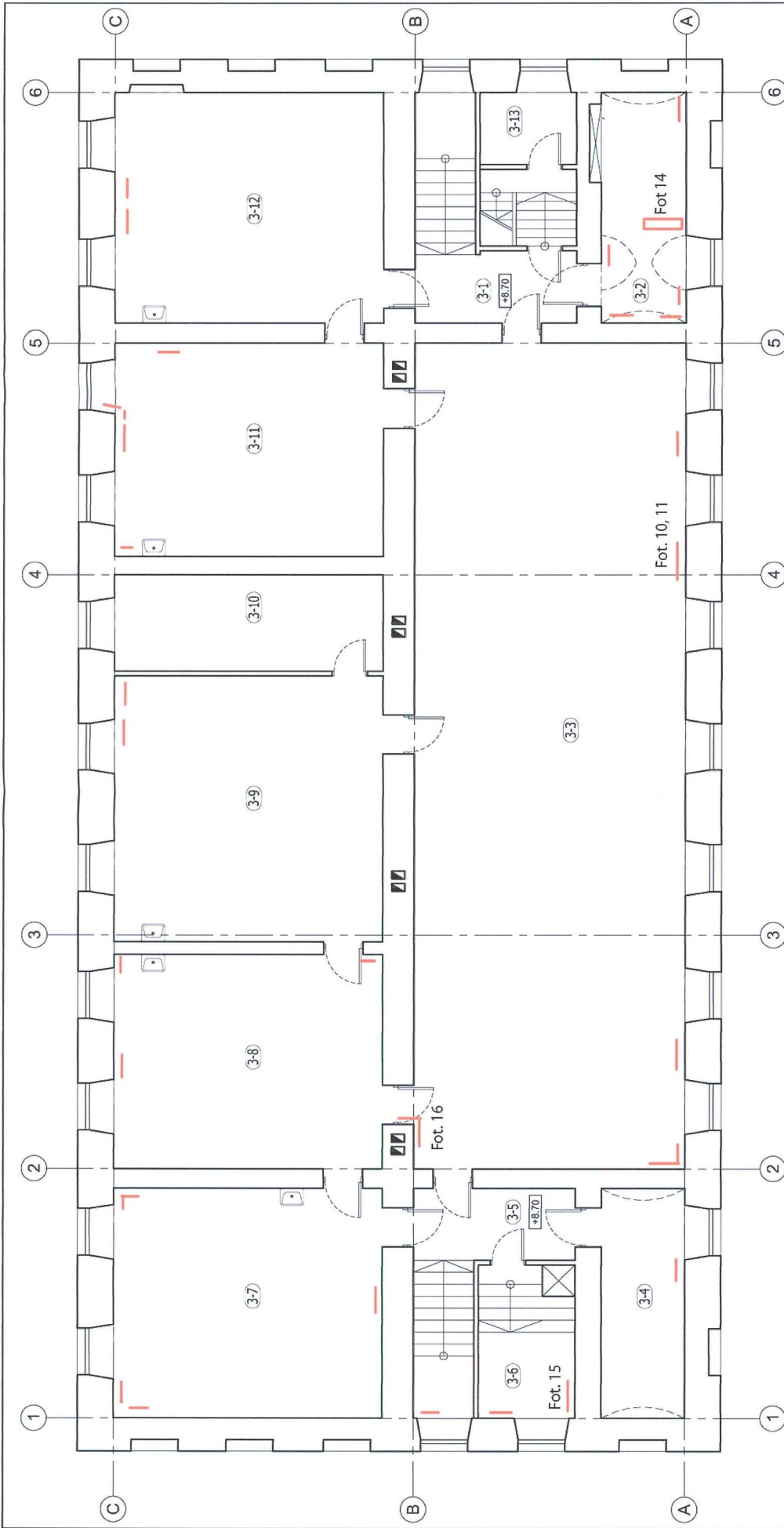
BRŽINYS: Atodangų ir fotografijų vietų žymėjimas
 pirmo aukšto plane
 ŽYMŲ:
 LAPAS 0
 LAPŲ 3
 ENERO-88(2019)-PT.B-01

- atodanga sienoje



ANTRAS AUKŠTAS

KVAL. DOK. NR	UAB "Energo", Pilies g. 8A-9, LT 01123 Vilnius; Tel. 861685768; E.pastas: info@enero.lt	 Tyrejas: V. Raila	PROJEKTO PAVADINIMAS: Pastatų komplekso, vad. Tauragės rajimi (KVR un. obj. k. 1665), pietrytinio korpuso (KVR un. obj. k. 23212) Dariusis ir Girėno g. 3, Tauragėje, vidaus patalpų, išskyrus rūšių, polichrominiai tyrimai	LAIKA	0
	3879		STATYTOJAS/SAMOVAS Tauragės rajono savivaldybės administracija	BREŽINYS: Atodangų ir fotografijų vietų žymėjimas antro aukšto plane	LAPAS
KALBOS TRUMP. LT			ŽYMOJAS: ENERO-88(2019)-PT-B-02	LAPŲ	3



TREČIAS AUKŠTAS

KVAL. DOK. NR.	UAB "Enerco", Pilies g. 8A-9, LT 01123 Vilnius; Tel. 861685768; E.paštas: info@enerco.lt			PROJEKTO PAVADINIMAS: Pastatų komplekso, vad. Tauragės pilimi (KVR un. obj. k. 1665), pietrynio korpuso (KVR un. obj. k. 23212) Daržaus ir Gijėno g. 5, Tauragėje, vidaus patalpų, išskyrus rūši, polichrominiai tyrimai	
	3879	Tyrėjas		V. Raša	BREŽINYS
KALBOS TRUMP. LT	STATYDAS/SUKOMAS		Tauragės rajono savivaldybės administracija		ŽYMUIŠ
	Atodangų ir fotografijų vietų žymėjimas trečio aukšto plane		LAPAS	0	
ENERCO-88(2019)-PT-B-03			3		3



UAB "Enero",
 Pilies g. 8A-9,
 pietryčio kampas (KVR un. obj. k. 23212)
 Tel. 861685768;
 E. paštas: info@enero.lt

Projektavimas:
 Pastatų komplekso, vad. Tauragės pilimi (KVR un. obj. k. 1665),
 pietryčio kampas (KVR un. obj. k. 23212)
 Daržius ir Girėno g. 5, Tauragėje, vidaus patalpų, išskyrus rūši,
 polichrominiai tyrimai

3879 Tyrejas V. Reila

STATYTOJAS/ŠAKOVAS
 Tauragės rajono savivaldybės
 administracija

KALBOS
 TAIŠMŲ
 LT

LAIKA	
LAPAS	0
LAPAS	1
LAPU	3


ŽYMĖ:
 ENERO-88(2019)-PT-B-01

Pirmas aukštas, patalpa Nr. 16
 Senos puošybos spalvinė retrospekcija



1 cm 19,3 cm 1 cm

KVAL. DOK. NR	UAB "Enero", Pilies g. 8A-9, LT 01123 Vilnius; Tel. 861685768; E.paštas: info@enero.lt	 Tyrejas V. Raiša	PROJEKTO PAVADINIMAS	Pastatų komplekso, vad. Tauragės pilimi (KVR un. obj. k. 1665), pietrytinio korpuso (KVR un. obj. k. 23212) Dariaus ir Girėno g. 5, Tauragėje, vidaus patalpų išskyrus rūši, polichrominiai tyrimai	LAIDA	0
	3879		STATTYTOJUSZEMOVAS Tauragės rajono savivaldybės administracija	BRUŽYNYS	Pirmas aukštas, patalpa Nr. 16 Sienos puošybos spalvinė retrospekcija	LAPAS
KALBOS TRUMP. LT			ZYMO:	ENERO-88(2019)-PT.B-01	LAPŲ	3



Fot. 1

Pirmas aukštas, patalpa Nr. 16


Sienų puošybos atodanga (9 s luoksnis)




Fot. 2 Pirmas aukštas, patalpa Nr. 16 Atodangos viršutinėje sienos dalyje (9 sluoksnis)



Fot. 3 Pirmas aukštas, patalpa Nr. 16 Atodangos apatinėje sienos dalyje (9 sluoksnis)



Fot. 4 Patalpa Nr. 16 Sienos puošybos atodanga (10 sluoksnis)



Fot. 5 Patalpa Nr. 16 Sienos puošybos atodanga (10 sluoksniš)



Fot. 6 Patalpa Nr. 16 Sienos puošybos atodanga (8 sluoksnis)



Fot. 7 Patalpa Nr. 16 Dažytų plytų atodanga (1-3 sluoksniai)



Fot. 8 Pirmas aukštas, patalpa Nr. 17 Sienos puošybos fragmentas



Fot. 9 Pirmas aukštas, patalpa Nr. 17 Sienos puošybos fragmentai



Fot. 10 Trečias aukštas, patalpa Nr. 3-3 Pirminių dažytų sluoksnių ant mūro atodanga



Fot. 11 Trečias aukštas, patalpa Nr. 3-3 Pirmo sluoksniu ant tinko atodanga



Fot. 12

Antras aukštas, patalpa Nr. 2-4

Pirminių dažytų sluoksnių ant mūro atodanga



Fot. 13 Antras aukštas, patalpa Nr. 2-1 (laiptinė)
Ankstyviausio sluoksnio atodanga



Fot. 14 Trečias aukštas, patalpa Nr. 3-2
Ankstyviausio sluoksnio atodanga



Fot. 15 Trečias aukštas, patalpa Nr. 3-6 Ankstyviausio sluoksnio atodangos



Fot. 16 Trečias aukštas, patalpa Nr., 3-3 Atodangos sienoje



Fot. 17 Antras aukštas, patalpa Nr., 2-3 Atodanga sienos viršutinėje dalyje



KULTŪROS PAVELDO DEPARTAMENTAS
PRIE KULTŪROS MINISTERIJOS

NEKILNOJAMOJO KULTŪROS PAVELDO APSAUGOS SPECIALISTO ATESTATAS

2016-04-14

(data) Nr. 3879

VYTAUTAS RAILA

a. k. _____

*VEIKLOS RŪŠIS - TAIKOMŲJŲ MOKSLINIŲ ARDOMŲJŲ TYRIMŲ VYKDYMAS,
SPECIALIZACIJA:
POLICHROMIJOS IR SIENŲ TAPYBOS TYRIMAI; ARCHITEKTŪROS NATŪRINIAI TYRIMAI;
TREČIA KAT.
VEIKLOS RŪŠIS - TVARKOMŲJŲ PAVELDOSAUGOS DARBŲ PROJEKTŲ RENGIMAS,
SPECIALIZACIJA –
ARCHITEKTŪRINĖS POLICHROMIJOS IR SIENŲ TAPYBOS PROJEKTAI;
TREČIA KAT.*

Atestatas galioja iki 2021-04-14
(data)

Kultūros paveldo departamento
prie Kultūros ministerijos
direktorius





(parašas)

Diana Varnaitė
(vardas ir pavardė)

Atestavimo komisijos pirmininkas

(parašas)

Aušrelė Angelė Racevičienė
(vardas ir pavardė)

TYRĖJAS:	<p>UAB "ENERO", į.k. 302521962 Pilies g. 8a-9, Vilnius tel.: +370 616 85768, info@enero.lt</p> 
KULTŪROS PAVELDO OBJEKTO DUOMENYS	<p>Pastatų komplekso, vad. Tauragės pilimi (unikalus kodas kultūros vertybių registre 1665), pietrytinis korpusas (unikalus kodas kultūros vertybių registre 23212)</p>
STATYTOJAS (UŽSAKOVAS):	<p>Tauragės rajono savivaldybės administracija Respublikos g. 2, LT-72255 Tauragė t.: 8 446 62810, el.p.: savivalda@taurage.lt</p>
PAVADINIMAS:	<p>Pastatų komplekso, vad. Tauragės pilimi, Dariaus ir Girėno g. 5, Tauragėje pietrytinio korpuso (unikalus kodas kultūros vertybių registre 23212) ŽVALGOMIEJI ARCHITEKTŪROS NATŪRINIAI TYRIMAI</p>
PARENGIMO DATA:	2019-07
BYLOS ŽYMUO:	ENERO-88(2018)-TvDP-AT
BYLOS LAIDOS ŽYMUO:	0
DIREKTORIUS	<p>Tomas Ulinauskas</p> 
<p>Vilnius 2019</p>	



UAB

PROJEKTAVIMO IR RESTAURAVIMO INSTITUTAS

Įm. kodas 124563175
Universiteto g. 4, LT-01122 Vilnius
tel. (8 5) 262 48 82, faks. (8 5) 212 44 45

UŽSAKOVAS: Tauragės rajono savivaldybės administracija
(STATYTOJAS)

KOMPLEKSAS: Pastatų komplekso, vad. Tauragės pilimi (unikalus kodas kultūros vertybių registre 1665), pietrytinis korpusas (unikalus kodas kultūros vertybių registre 23212)

PROJEKTO PAVADINIMAS: Pastatų komplekso, vad. Tauragės pilimi (u. k. 1665), pietrytinis korpusas (u. k. 23212) Dariaus ir Girėno g. 5.
TAIKOMIEJI TYRIMAI

DALIS: Pastatų komplekso, vad. Tauragės pilimi (u. k. 1665), pietrytinis korpusas (u. k. 23212) Dariaus ir Girėno g. 5 vidaus patalpų, išskyrus rūšį
ŽVALGOMIEJI ARCHITEKTŪROS NATŪRINIAI TYRIMAI.

BYLA: PRI.1914-PD-AT

Direktorius

Projekto vadovas

Tyrė architektas



B. Vankevičius

E. Purlys
KM atest. Nr. 0059
Tel.(85) 212 43 18

Vilnius, 2019

1950 m. Specialioji mokslinė restauracinė gamybinė dirbtuvė (SMRGD)
1969 m. Paminklų konservavimo institutas (PKI)
1987 m. Paminklų restauravimo projektavimo institutas (PRPI)
1993 m. UAB "Paminklų restauravimo institutas"
1995 m. AB "Paminklų restauravimo institutas"
2002 m. UAB "Projektavimo ir restauravimo institutas"

KULTŪROS PAVELDO DEPARTAMENTAS

* LEIDIMAS

atlikti nekilnojamųjų kultūros vertybių tyrimus

Išduotas Tauragės teritorinis skyrius
(KPD teritorinis padalinys)

2019 m. birželio mėn. 12 d. Reg. Nr. 2

GALIOJA iki 2020 m. birželio mėn. 12 d.

Leidžiama (kam) Tauragės rajono sav. administracijai, Respublikos g. 2, LT-72255 Tauragė
(užsakovo (statytojo) v., pavardė, asmens kodas, tel.; juridinio asm. pavadinimas, adresas, tel.)

atlikti tyrimus architektūros natūrinius, polichrominius
(architektūrinius, polichrominius, konstruktyvinius, ar kitus tyrimus)

Kultūros vertybėje Pastatų komplekso, vad. Tauragės pilimi pietrytinio korpuso (u.k. 23212), jų
(pavadinimas, Registro kodas)

apsaugos reglamentas nėra
(patvirtinimo data, Nr.)

*arba kitame statinyje nėra
(statinio ar jo dalių arba tvarkomos teritorijos ar jos dalių pavadinimas)

*Statinio unikalus Nr. 7768-0000-1019

sklypo kadastrinis Nr. 7755/0003:161 įregistruoto 2012-03-05

Adresas: Dariaus ir Girėno g. 5, Tauragė
(Kultūros vertybės arba statinio)

Tyrimų pagrindas (tikslas) Tvarkytos projekto rengimui
(Kultūrinei vertei nustatyti, projekto rengimui, atskiru KPD reikalavimu ar kt.)

Tyrimų vadovas (projekto, jo dalies vadovas) - _____
(v., pavardė, tel.)

*Architektūrinius tyrimus atliekanti įmonė UAB „Enero“ jo KPD suteikto atestato Nr. _____ galioja iki _____

Tyrimų autorius Evaldas Purlys jo KPD suteikto atestato Nr. 0059 galioja iki 2022-06-27

*Polichrominius tyrimus atliekanti įmonė UAB „Enero“

Tyrimų autorius Vytautas Raila jo KPD suteikto atestato Nr. 3879 galioja iki 2021-04-14

*Konstruktyvinius tyrimus atliekanti įmonė _____

Tyrimų autorius nėra jo KPD suteikto atestato Nr. _____ galioja iki _____

*Inžinerinius-techninius ar kitus tyrimus atliekanti įmonė _____
(inž. geologijos, statybinių medžiagų, chemijos, drėgmės, mikologijos tyrimai)

Tyrimų autorius nėra jo kvalifikacijos atestato Nr. _____ galioja iki _____

*Archeologinius tyrimus atliekanti įmonė _____
Tyrimų autorius nėra jo kvalifikacijos atestato Nr. _____ galioja iki _____

Pastaba. * Konkrečiu atveju, pažymima žodžiu "nėra".

Privalomos sąlygos:

1. Tyrimų apimtį vietoje tikslina tyrimų vadovas kartu su tyrimų autoriumi ir užsakovu (statytoju)
2. Esant būtina atlikti leidime nenurodytus tyrimus, šis leidimas papildomas arba išduodamas naujas leidimas.
3. Baigtų tyrimų medžiaga pateikiama KPD kartu su projektu. Projektas turi būti vizuotas tyrimų vadovo.
4. Tyrimų mokslinė ataskaita pateikiama KPD prieš naudoti kultūros vertybę ar objektą.
5. Būtina atlikti fikzaciją prieš darbų pradžią, darbų metu ir baigus darbus.
6. Kartu atliekant archeologinius tyrimus būtinas atskiras KPD leidimas.

Kitos sąlygos _____

KPD - Kultūros paveldo departamentas



Tauragės teritorinio skyriaus

(KPD teritorinio skyriaus
Vedėjas Vidas Narbutas
(pareigūno v., pavardė, parašas ir antspaudas)

ARCHITEKTŪROS NATŪRINIAI TYRIMAI.

Pastatų komplekso, vad. Tauragės pilimi pietrytinis korpusas (u.k.23212)

Kompleksas: Pastatų kompleksas, vad. Tauragės pilimi (unikalus kodas kultūros vertybių registre 1665),

Objektas: Pastatų komplekso, vad. Tauragės pilimi pietrytinis korpusas (unikalus kodas kultūros vertybių registre 23212) Tauragėje, Dariaus ir Girėno g. 5

Statytojas: Tauragės rajono savivaldybės administracija



Užsakovas: UAB „Enero“

TURINYS

1. KPD leidimas atlikti nekilnojamos kultūros vertybės tyrimus	
2. Architektūriniai tyrimai	Psl. 2
3. Architektūrinių tyrimų išvadų santrauka, rekomendacijos	4
4. Mūro atodangų fiksacija ir nagrinėjimas	5
Pirmas aukštas	5
Antras aukštas	14
Trečias aukštas	27
5. Raidos (stilistinė) kartograma. Pirmas aukštas	Brėž. 1
6. Raidos (stilistinė) kartograma. Antras aukštas	2
7. Raidos (stilistinė) kartograma. Trečias aukštas	3

Priedai:

1. Architektūrinių tyrimų programa
2. Tauragės pilies pagrindinio korpuso planai su krosnimis (apie 1960-1970 m.)

KVAL. PATV. DOK. Nr.		PROJEKTAVIMO IR RESTAURAVIMO INSTITUTAS	Pastatų kompleksas, vad. Tauragės pilimi pietrytinis korpusas (u.k.23212) Žvalgomieji architektūriniai tyrimai	Laida	
				0	
At. 0059	Arch.	E. Purlys	PRI.1914-PD-AT.AR	Lapas	Lapų
				1	1

Kompleksas: Pastatų kompleksas, vad. Tauragės pilimi (unikalus kodas kultūros vertybių registre 1665),

Objektas: Pastatų komplekso, vad. Tauragės pilimi pietrytinis korpusas (unikalus kodas kultūros vertybių registre 23212), Tauragėje, Dariaus ir Girėno g. 5.

Statytojas: Tauragės rajono savivaldybės administracija

Užsakovas: UAB „Enero“

ŽVALGOMIEJI ARCHITEKTŪRINIAI NATŪRINIAI TYRIMAI

Pagrindinis komplekso pastatas netyrinėtas, apie 1965 m. tuo metu stovėjusius dviaukščius pastatus ir teritoriją juosiančią tvorą tyrinėjo R.Jaloveckas. Tyrimai buvo žvalgomojo pobūdžio. 2019 m. tyrimai taip pat žvalgomojo pobūdžio, skirti pagrindiniam komplekso statiniui. Tyrimų uždavinys išsiaiškinti pastato raidos pagrindinius etapus ir pagrindinius architektūrinių elementų formų pakitimus atsiradusius pertvarkant pastatą. Remiantis šiomis žiniomis bus rengiamas pastato tvarkybos projektas. Tyrinėtos beveik visos pastato patalpos išskyrus rūsius. Netyrinėtos ir kai kurios neseniai suremontuotos pirmo aukšto patalpos. Tyrimų metu užčiuopti elementai užfiksuoti raidos kartogramose, nustatyti jų raidos požymiai aprašyti prie mūro atodangų nuotraukų ar radinių schemų. Kartogramose keli XIXa.pab. –XXa. pirmoje pusėje vienas po kito sekę pertvarkymai pažymėti vienu ženklu, šiuo metu nemažai durų angų buvo užmūryta ar sumažinta, o po kurio laiko sumažintos angos užmūrytos. Keičiantis nuomininkams keitėsi ir patalpų išplanavimas. Sovietmety pastato stuktūra buvo pritaikyta mokymo įstaigai.

Istorinių žinių santrauka

1886 m. pirmasis pastatas ir kiti muitinės pastatai (mūriniai sandėliai, kanceliarija, kalėjimas, ūkiniai pastatai, pirtis ir kt.) buvo perstatyti, o visas kompleksas pavadintas "Kalėjimo pilimi". Šiuo laikotarpiu pastatyti kampiniai bokštai su šaudymo angomis ir visai architektūrai sutciiktas romantinis - renesansinės pilies charakteris. Nors pastatai ir turi gynybinių bruožų, tačiau jie tam nebuvo skirti. Pastatų komplekso paskirtis buvo daugiau reprezentacinė ir utilitarinė. Čia stovėjo caro kariuomenė, buvo laikomi areštuoti piliečiai, atliekamos visos muitinės funkcijos, todėl jį reikėtų laikyti XIX a. pab. pasienio kariuomenės, kalėjimo ir muitinės pilimi. Čia buvo kalinami knygnešiai kol būdavo perkeliami į Kauno gubernijos kalėjimą ar iki teismo.

1916 m. vokiečių okupacijos metais buv. muitinėje buvo psichiatrijos ligoninė.

Po 1917 m. pastatų komplekso paskirtis ne kartą keitėsi. 1924 m. iškėlus ligoninę, pastatai perduoti Tauragės valdžios aukštesniajai komercijos mokyklai, kuri veikė iki 1940 m. Sovietų Sąjungai okupavus Lietuvą (1940 m.) pilyje įsikuria Raudonosios armijos 125-osios divizijos kariai ir pasienio štabas. 1941 m. pilyje įsikūrė vokiečių kariškiai, 1944 m. NKVD dalinio kariai.

1954-1964 m. čia veikė vidurinė mokykla, 1964-1990 m. Tauragės elektromechanikos technikumai. Šiuo metu pastatuose įsikūręs Moksleivių kūrybos centras, Tauragės krašto muziejus, Verslo ir turizmo informacijos centras, Vaikų biblioteka.

ARCHITEKTŪRINIŲ TYRIMŲ IŠVADOS

1. Pagrindinis komplekso pastatas statytas apie 1886 m. pagal iš anksto paruoštą planą kartu su kitais komplekso pastatais – dviaukščiais korpusais, kampiniais bokšteliais, teritoriją juosiančia siena. Statytas iš raudonų 26x13x6,5 cm dydžio plytų rīštų kalkiniu skiediniu. Fasadų architektūra neskaitant kelių užmūrytų langų angų nepakito, rūsyje ir pirmame aukšte išliko beveik nepakitęs ir kapitalinių sienų tinklas. Antrame ir trečiame aukštuose pritaikant pastatą mokymo įstaigų poreikiams nugriautos dvi skersinės sienos. Vidaus architektūrinių elementų kaita nepalyginamai didesnė, sudėtingesnė.

2. Apie 1886 m. statyto pastato patalpos abipus vidurinės išilginės sienos visuose aukštuose buvo sujungtos durų angomis išdėstytomis amfiladine sistema. Viena amfilada buvo prie fasadinės sienos, kita prie vidurinės išilginės sienos laiptų maršo tęsinyje, durų angos vidurinėje išilginėje sienoje jungė patalpas abipus vidurinės išilginės sienos. Vidurinėje sienoje nerasta pirminių durų angų tik iš patalpų 1-16, 2-9, 3-11. Šios trys patalpos yra viena virš kitos.

3. Pirminio pastato pirmo aukšto išplanavimo struktūra tokia pat ar labai panaši kaip viršutinių aukštų išplanavimo struktūra. Amfilados buvo gan taisyklingos, nukrypta nuo amfiladinio išdėstymo tik trečiame aukšte – durų anga 303 pietvakarinėje laiptinėje buvo ne prie pat vidurinės išilginės sienos, o atitruakta nuo šios sienos taip, kad būtų maždaug sienos viduryje žiūrint iš patalpos 3-3. Iš amfilados buvusios prie vidurinės išilginės sienos antrame ir trečiame aukštuose liko tik po dvi angas, kitos dvi buvo neišlikusiose sienose.

4. Tikslūs daug kartų performuotų architektūrinių elementų matmenys paprastai pasimato atidengus išlikusias jų dalis, restauravus apardytus fragmentus. 2019 m. tyrimų stadijoje nustatyta, kad statant pastatą visuose aukštuose buvo suformuotos daug didesnės nei dabar durų angos. Visos durų angos į pagrindines patalpas kiekviename aukšte vienodos, apie 50 cm aukštesnės ir apie 30 cm platesnės nei dabartinės. Angos buvo su užkarpom staktai (didžioji

PRI. 1914-PD-AT.AR	Lapas	Lapų	Laida
	2	36	0

dalis užkarpų nutašyta), už staktos angos šiek tiek plėtėja ir aukštėja. Didžiųjų durų pločiai daugmaž vienodi – apie 146 cm siaurojoje angos dalyje, apie 163 cm plačiojoje angos dalyje, staktų plotis apie 207 cm. Skiriasi aukščiai: pirmo aukšto durų aukštis žemojoje angos dalyje apie 265 cm, aukštojoje – apie 275 cm, antro aukšto durų aukštis žemojoje angos dalyje apie 283 cm, aukštojoje – apie 293 cm, trečio aukšto durų aukštis žemojoje angos dalyje apie 250 cm, aukštojoje – apie 263 cm. Matmenys preliminarūs, galutinai jie paaiškės atidengus angas, rekonstravus angos plotį prie aptašytų užkarpų. Į mažuosius kambarėlius prie laiptinių durų angos žemesnės, apie 200 cm aukščio. Deja, ne visas buvo galima patyrinti.

5. Nors pastačius pagrindinį munitinės pastatą jo patalpos funkcionavo jos labai ilgai buvo netinkuotos. Kad jos funkcionavo galima spręsti iš to kad į durų angas buvo įstatytos durys (202, 317) Atrodo, tinkuoti buvo tik angokraščiai prie durų staktų. Patalpos netinkuotom sienom sulaukė ir didelės rekonstrukcijos, kurios metu dalis durų angų buvo užmūryta, dalis sumažinta. Priežastys, kodėl su tokiu užmoju pastatyto komplekso pagrindinio pastato patalpos funkcionavo nenuitinkuotos, nežinomos.

6. Durų angų pertvarkymas gali būti susijęs su patalpų paskirties pasikeitimu. Atrodo, neužilgo po pastato statybų, nė nenuitinkavus patalpų sienų imta mažinti visas durų angas, kirsti naujas angas. Užmūryta dalis angų vidurinėje išilginėje sienoje ir pan. (204, 206 ir kt.). Antro aukšto angose prie fasadinės sienos vietoj aukštų durų angų suformuotos mūrinėmis segmentinėmis sąramomis perdengtos angos (217,218,221,223). Tik po šių pertvarkymų sienos (abiejų laikotarpių mūrai) pabaltintos. Kai kuriose vietose naujas mūras užtrintas labai plonu užtrynimo sluoksneliu.

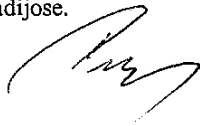
7. Virš sumažintų angų sumontuotos medinės sąramos. Daugelyje mūro atodangų matome, kad tinkas gula ant dažytų kalkėmis abiejų laikotarpių mūrų, sienose ilgai aiškiai matėsi medinės ir mūrinės sąramos. Mažinant durų angas ertmės virš naujų sąramų ar užmūrijamose durų angose užpildomos ne vientisu mūru, o tik plonomis pusės plytos storio sienutėmis abiejose sienos pusėse. Iš didžiųjų namo statybos metu suformuotų angų prieš mažinant angas su visom staktom išimtos durys. Giluminėse mūro atodangose matosi staktų atspaudai. Didžioji dalis angų medinėm sąramom funkcionuoja ir dabar.

8. Atrodo, labai ilgai nebuvo ir tinkuotų lubų. Senoji patalpos 1-3 lubų apdaila pasimatė nežinia kodėl iki pat lubų lentų išpiovus dalį patalpos 2-3 grindų. Minėtosios lubų lentos prikaltos prie kalkėmis dažytų perdangos sijų. Iki įrengiant tinkuotas lygias lubas patalpa ilgokai funkcionavo neuždengtomis perdangos sijomis ir juodlubių lentomis. Daugiau duomenų apie lubų apdailą neturime. Kadangi visuose pastato aukštuose funkcionavo patalpos netinkuotom sienom, visos visų aukštų patalpos greičiausia ir buvo netinkuotom lubom. Ši išvada tikrintina darbų metu, išsiaiškinus visų patalpų apdailos raidą turėtų būti tikslinama tvarkomų pastato patalpų apdaila.

9. Tik XX a. pirmoje pusėje, daugiausia tarpukary patalpos buvo nutinkuotos. Tinkuota kalkiniu skiediniu, kalkinis tinkas gula ant kalkėmis dažytų sienų, tinkuotos lubos uždengė iki šiol matomas lubų sijas ir juodlubių lentas. Užmūrytos kai kurios (ir ne taip seniai sumažintos) durų angos. Šio meto darbams skirtinos angos krosnims antro (219, 222) ir trečio aukšto sienose ašyse “3” ir “4”, atkarpose tarp ašių “B-C”. Šiose vietose dar pokary stovėjo apvalios krosnys (priedas 2). Išvardinti darbai rodo, kad XX a. pirmoje pusėje būta didelės rekonstrukcijos. Šiuo metu galėjo būti išmūrytas ir vienas skliautas (virš patalpos 2-2). Kodėl prireikė jį mūryti ir kodėl tik čia, neaišku. Patalpa išmūrijus skliautą gerokai pažemėjo, lango viršus vos telpa į jam skirtą lunetę skliaute. Dar daugiau, skliautas mūrytas jau ištvarkavus patalpą.

10. Dar viena durų angų vietos keitimo banga praėjo pastatą pritaikant mokymo įstaigoms. Šio meto darbus natūroje žymi daugiau ar mažiau gausiai į skiedinius įmaišytas cementas. 2019 m. pradėto paprastojo remonto metu iškirstos ar performuotos kelios durų angos. Virš šių angų sumontuotos gelžbetoninės sąramos. Performuojant angas išardytos kelios mūrinės sementinės sąramos.

11. 2019 m. architektūriniai tyrimai žvalgomieji, užčiuoptų architektūrinių elementų detalės nenagrinėtos. Kai kuriose vietosenelabai buvo galima ir patyrinti. Atodangose 309a, 315a mūras neatidengtas, šiose vietose kaip ir antrame aukšte iki pat centrinio šildymo įvedimo buvo apvalios krosnys. Prasidėjus tvarkybos darbams išplėtus atodangas turėtų atsidengti daugiau architektūrinių elementų raidos ir formų kaitos detalių, pasitikslins jų matmenys ir t.t. Būtinus jų nagrinėjimas ir fiksacija įvairiose atidengimo ir restauracijos stadijose.



PRI. 1914-PD-AT.AR	Lapas	Lapų	Laida
	3	36	0

ARCHITEKTŪRINIŲ TYRIMŲ IŠVADŲ SANTRAUKA, REKOMENDACIJOS

1. Pastatas statytas apie 1886 m., pirmaisiais jo funkcionavimo dešimtmečiais visos visų aukštų patalpos buvo netinkuotom sienom ir lubom. Paskutiniaisiais XIXa. ar pirmaisiais XXa. metais keitėsi pastato paskirtis ir paskirties pobūdis Pakito ne tik durų angų išdėstymas bet ir jų dydžiai. Atrodo, po šių pertvarkymų patalpų sienos ir lubos pirmą kartą buvo pabaltintos. Dar kartą šiek tiek pakito išplanavimo struktūra rekonstrukcijos, kai buvo nutinkuotos visų patalpų sienos ir lubos metu. Rekonstrukcija skirtina tarpukariui ar pirmiesiems pokario? metams. Prieš įkurdinant pastate mokymo įstaigas užmūryta daug durų angų skersinėse sienose, antrame ir trečiame aukštuose išgriauto dvi skersinės sienos.


2. Pastato vidaus struktūra ir, ypač, patalpų vidaus apdailos raida nėra įprasta XIXa.pab. statiniams. Nežinome ilgai užtrukusio neužbaigtai atrodančiom netinkuotom sienom ir lubom interjero priežasčių, tačiau tai svarbus pastato interjerų raidos etapas, į kurį būtina atsižvelgti rengiant naująjį projektą. Pastato funkcionavimas netinkuotom sienom ir lubom, bet su durimis ir tinkuotais jų angokraščiais leidžia manyti, kad tokia interjerų apdaila galėjo būti sumanyta projektuojant pastatą.

3. Pastato statybos meto išplanavimo struktūra, jo architektūriniai elementai, durų angų formos ir dydžiai formuoti vadovaujantis kvalifikuotu, architekto parengtu projektu. Pastato išorės architektūra, kapitalinių sienų sistema mažai pakitę, visakeriopa saugotini. Išsiaiškinta pirminė durų angų išdėstymo ir jų dydžių sistema. Mažinti durų angas imta sunkokai paaiškinamais sumetimais, naujos angos formuojamos atsižvelgiant į trumpalaikius to momento poreikius, stengiantis kuo mažiau sunaudoti medžiagų ir darbo. Rengiant tvarkybos projektą rekomenduotina kiek galima pilniau atskleisti pirminę, architekto suformuotą išplanavimo struktūrą ir pirmines architektūrinių elementų formas, o taip pat pirminę interjerų apdailą.

4. Rekomenduotina dalyje patalpų atidengti išlikusias atviro medžio lubas, atvirą (netinkuotą) sienų mūrą. Neatmestinas ir patalpų su sumažintomis durų angomis eksponavimas. Pv., angos su medinėm sąramom ar angos su segmentinėm mūrinėm daramom. Patalpose, kuriose būtų paliktos sumažintos durų angos, netinkuotą naują sienų mūrą (restauruotus plotus) reikėtų užtrinti ar tik pabaltinti išsaugant ir eksponuojant autentiško dažymo plotus.

5. Rekomenduotina atstatyti nugriautas skersines sienas. Grindų ir laiptų medžiagą parinkti nustačius buvusias medžiagas. Būtina išsaugoti išlikusias plytų grindis.

6. Būtinai papildomi architektūriniai ir konstrukcijų tyrimai tvarkybos darbų metu, architektūros tyrėjas turėtų vadovauti (prižiūrėti) architektūrinių elementų atidengimo ir jų apardytų vietų restauravimo darbams. Būtina parengti kuo vaizdesnę restauravimo darbų ataskaitą.



PRI. 1914-PD-AT.AR	Lapas	Lapu	Laida
	4	36	0

MŪRO ATODANGŲ FIKSACIJA IR NAGRINĖJIMAS PIRMAS AUKŠTAS

101. Durų anga

- a) Dabartinė anga suformuota XX a. I pusės pertvarkymų metu mažinant durų angas
- b) Išliko pastato statybos metu formuoti angokraščiai, sąrama. Angos aukštis ir plotis kaip kitų statant pastatą formuotų durų angų




102. Durų anga



- a) Išliko pastato statybos metu formuoti angokraščiai, sąrama. Angos aukštis ir plotis kaip kitų statant pastatą formuotų durų angų (106, 113, 114, 118 ir kt.). Nutašytos užkarpos
- b) anga šiek tiek pažeminta ir pasiaurinta XX a. remontų metu

103. Sienos mūras

- a) Niša iškapota vieno iš XX a. II pusės pertvarkymų metu
- b) Išėmus medinį nišos dugną atsidengė apardytas raudonų plytų namo statybos meto mūras. Pirminių architektūrinių elementų šioje sienos atkarpoje nebuvo



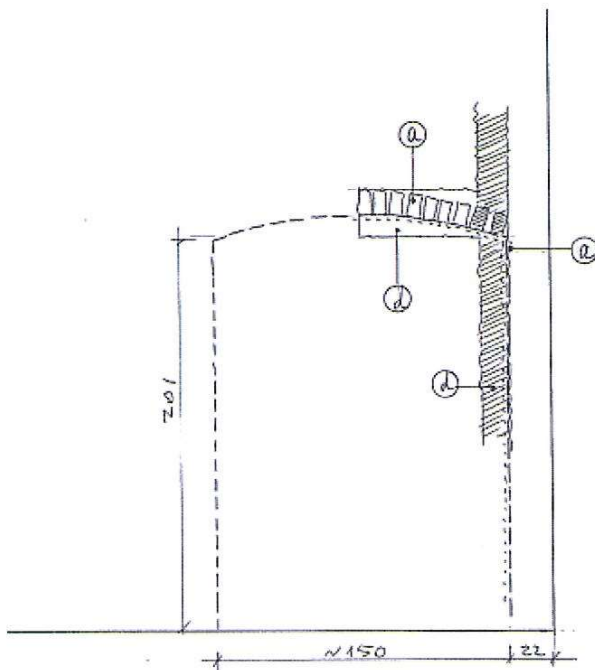
PRI. 1914-PD-AT.AR	Lapas	Lapų	Laida
	5	36	0

104. Pertvara, sienas mūras



- a) Siena vientisa, arhitektūriņu elementu požymiu ištašytoje vagoje nėra
- b) Apie 20 cm nuo durų 102 angokraščio išliko nugriautos pertvaros mūro atspaudai. Pertvara buvo plytos storio.
- c) tinko likučiai rodo, kad pertvara mūryta, kai siena jau buvo nutinkuota – greičiausia vieno iš tarpukario ar ankstyvo pokario pertvarkymų metu.
- d) Pertvara nugriauta 2019 m.

104a. Niša



- a) 72 cm nuo sienos dešinėje atsidengė namo statybos meto mūru formuotas angokraštis ir sąramos fragmentas. ant sąramos plytų paviršiaus dažymo kalkėmis pėdsakai
- b) Dešinėje nuotraukoje matome apkapotas nišos galinės sienutės plytas – niša buvo kitoje sienos pusėje, galinė sienutė pusės plytos storio
- c) Galinės sienutės plytos aptašytos – sienutė išardyta kažkada anksčiau - gali būti, kad kurį laiką šioje vietoje buvo anga.
- d) anga užmūryta dviem pusės plytos sienutėmis naudojant pilkšvą kalkinį skiedinį.

PRI. 1914-PD-AT.AR	Lapas	Lapų	Laida
		6	36

104b. Pirmo aukšto lubos (apie 1886 m), antro aukšto grindys

- a) Nuotraukoje matome perdangos siją ir prie jos prikaltą tašą juodlubėms, nuotraukos kairėje iki tašo kylantis tinkuotas sienos paviršius. Tinkas, sijos apačia ir tašo šoninis paviršius dažyti kalkėmis – patalpa kurį laiką funkcionavo nenutinkavus lubų (ir netinkuotom sienom – žr. kitas atodangas)
- b) Nuotraukos apačioje tinkuotų lubų lentos.



105. Durų anga

- a) 170 cm nuo sienos kairėje atsidendę 86 cm pločio durų angokraščių fragmentai. Nėra mūrinės sąramos, mūrą dengia plonas pilkšvai rusvo tinko sluoksnis. Ant šio tinko tarpukario darbams skirtinas tinko sluoksnis. Anga suformuota vieno iš ankstyvųjų pastato plano pertvarkymų metu
- b) Anga užmūryta dviem pusės plytos storio sienutėmis panaudojant ir silikatinės plytas. Brėžinyje be datos, sudarytame kol dar stovėjo krosnys ši durų anga pavaizduota dar neužmūryta



106. Durų anga. Apie 1886 m.



- a) Išliko pastato statybos metu mūryta sąrama, dešinysis angokraštis, kairysis angokraštis ir užkarpos aptašytos platinant angą. angos aukštis apie 263 cm.
- b) Ant aptašyto mūro tinkas iš skiedinio su nemažu kiekiu cemento.
- c) Durų angos kairėje likęs nugriautos pertvaros atspaudas




PRI. 1914-PD-AT.AR	Lapas	Lapų	Laida
	7	36	0

107. Durų anga

- a) Angokraščiai formuoti tinku iš skiedinio su nemažu kiekiu cemento, tinkas gula ant apardyto mūro.
- b) Brėžinyje be datos, sudarytame kol dar stovėjo krosnys ši durų anga nepavaizduota. Anga iškirsta vieno iš XX a. II pusės pertvarkymų metu


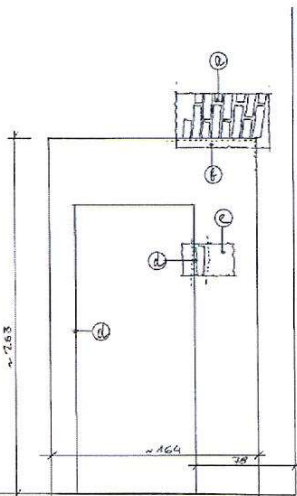


108. Durų anga



- a) Nėra mūrinės sąramos.
- b) Dešinio angokraščio apačioje atsidendė mūrų sandūra rodanti, kad anga ne pirminė.
- c) Brėžinyje be datos, sudarytame kol dar stovėjo krosnys ši durų anga nepavaizduota. Anga iškirsta vieno iš XX a. II pusės pertvarkymų metu

109. Durų anga Apie 1886 m.




- a) Abiejose nuotraukose užfiksuotas atidengtas pirminės pastato statybos meto sąramos fragmentas. Šio meto angos aukštis kaip 101, 102 ir kt. Pirminio tinko ant šio mūro požymių nėra ar neliko. Anga siaurėja paviršiaus kitoje sienos pusėje link.
- b) Po sąrama durų angos užmūrijimo meto mūras iš raudonų plytų,
- c) Ant mūrų „a ir b“ labai plonas užtrynimo sluoksnelis vienalaikis su mūru „b“ – siena iki šio laiko buvo netinkuota
- d) Žemiau atsidendė užmūrytos apie 100 cm pločio durų angos kontūrai. Dešinysis jos angokraštis 78 cm nuo sienos dešinėje.
- e) Formuojant angą „d“ siena pirmą kartą nutinkuota.

- f) viršutinis tinko sluoksnis kalkinis, skirtinas tarpukariui.
- g) Brėžinyje be datos (pokario?) sudarytame kol dar stovėjo krosnys ši durų anga nepavaizduota.

PRI. 1914-PD-AT.AR	Lapas	Lapų	Laida
	8	36	0

110. Durų anga?



111. Durų anga

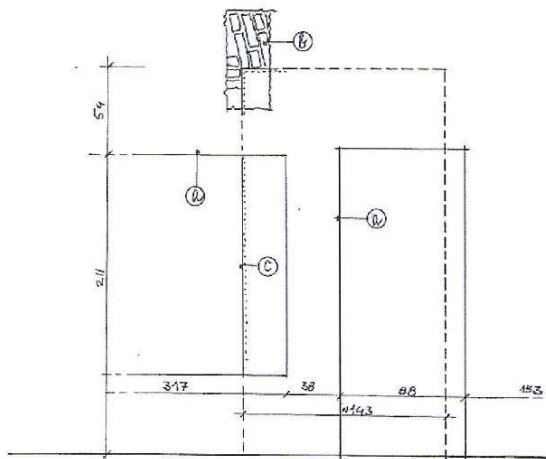



111a. Dažyta grindjuostė.



- a) Durųangos 111 iškirtimo laikas nenustatytas
- b) Ant pirmojo tinko sluoksnio atsidengė dažytos grindjuostės fragmentas

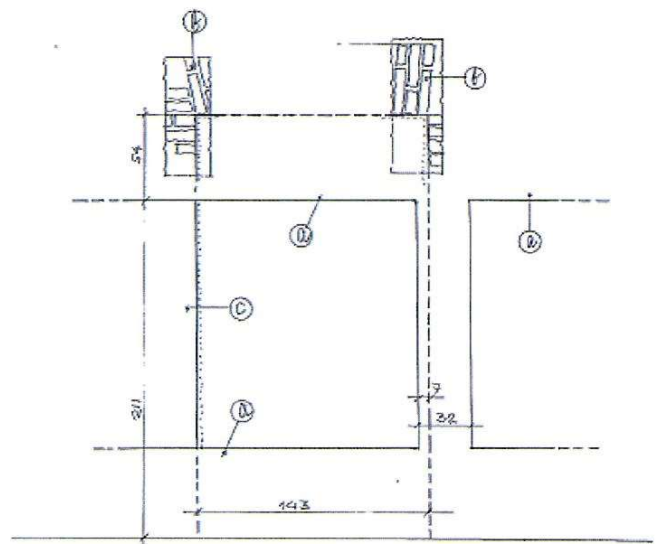
113. Durų anga (apie 1886 m.)



- a) Dabartinė durų anga ir niša formuotos mūru skirtinu vienam iš XXa. II pusės pertvarkymų
- b) 54 cm virš durų angos, tame pat aukštyje kaip 106, 114 atsidengė pirminiu mūru formuotos sąramos ir kairiojo angokraščio fragmentas.
- c) XXa. II pusėje iškirstos nišos dugne matosi kairiojo angokraščio tęsinys. Anga plėtėja paviršiaus kitoje sienos pusėje link.

PRI. 1914-PD-AT.AR	Lapas	Lapų	Laida
	9	36	0

114. Durų anga (apie 1886 m.)



a) Niša sienoje iškapota vieno iš XXa. II pusės

pertvarkymų metu. Formuojant nišą užmūryta iki to

laiko buvusi pirminė durų anga

b) Virš nišos 54 cm aukštyje atsidendę pirminiu mūru

formuotos sėramos ir abiejų angokraščių fragmentai.

Angos plotis 143 cm

c) Nišos dugne ypač gerai matosi kairysis angokraštis su dideliu plotu pirminio tinko. Anga platėja paviršiaus kitoje sienos pusėje link.

115. Durų anga? (apie 1886 m.)

a) Virš angos nėra

mūrinės sėramos

požymių. Anga aukštesnė

nei 106 ar 118. Visa

sėrama galėjo būti

išardyta didinant angą

XX a. II pusėje



116. Durų anga

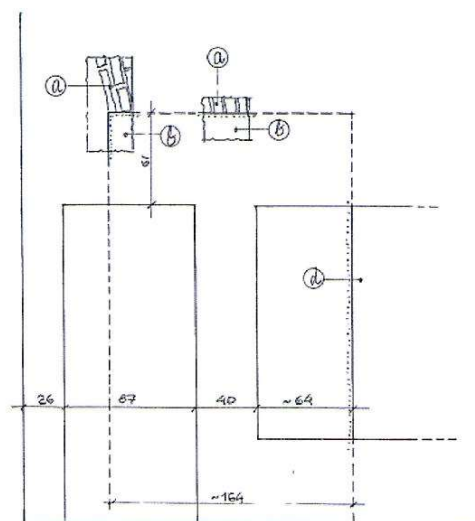
- a) Virš dabartinės durų angos, tame pat aukštyje kaip 118a užčiuoptas pirminės sąramos fragmentas – šioje vietoje buvo pastato statybos metu formuota durų anga
- b) Po sąrama durų angos užmūrijimo meto mūras iš raudonų plytų
- c) Ant mūrų „a ir b“ labai plonas užtrynimo sluoksnelis viena laikis su mūru „b“ – siena iki šio laiko buvo netinkuota



118. Durų anga (apie 1886 m.)



- a) Virš dabartinės durų angos užčiuoptas pirminės sąramos ir kairiojo angokraščio fragmentas – šioje vietoje buvo pastato statybos metu formuota durų anga. Kairysis angokraštis buvo 57 cm nuo sienos kairėje.
- b) Po sąrama durų angos užmūrijimo meto mūras iš raudonų plytų, sienutė, greičiausia pusės plytos storio
- c) Ant mūrų „a ir b“ labai plonas užtrynimo sluoksnelis viena laikis su mūru „b“ – siena iki šio laiko buvo netinkuota
- d) Dešinysis angokraštis matosi nišos dugne, apie 64 cm nuo kairiojo jos krašto.



	Lapas	Lapų	Laida
PRI. 1914-PD-AT.AR	11	36	0

119. Durų anga (apie 1886 m.)

a) Virš angos atsidengė pirminės sąramos fragmentas.
Išliko visa sąrama, abu angokraščiai. Užkarpos nutašytos.



120. Durų anga?

a) Ieškota aukštos pirminės durų angos kaip 101, kaip 119.
Atidengtame plote durų sąramos požymių nėra.
b) Pirminė durų anga šioje vietoje buvo žema. Sąrama neatidengta.



121. Durų anga



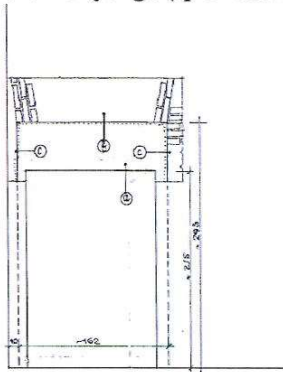
a) Ieškota aukštos pirminės durų angos kaip 101. Išvados kaip 120.



PRI. 1914-PD-AT.AR	Lapas	Lapų	Laida
	12	36	0

ANTRAS AUKŠTAS

201. Durų anga (apie 1886 m.).



- a) Dabartinė durų anga suformuota rekonstrukcijos, kai buvo mažinama pirminė, pastato statybos metu formuota anga. Mūras virš angos iš raudonų plytų, tuščiaviduris, susideda iš dviejų pusės plytos storio sienučių. Rištas smulkiagrūdžiu rusvai pilkšvu skiediniu. Tokiu pat skiediniu užtrintas ir sienos paviršius
- b) 6 plytų eilės virš dabartinių durų angos atsidendę pirminė pastato statybos metu formuota durų sąrama. Sąramos aukštis 2 plytos.
- c) Abiejose pusėse liko pirminių angokraščių fragmentai, ypač gerai išlikęs dešinysis angokraštis. Kairysis angokraštis šioje sienos pusėje 10 cm nuo sienos kairėje, angos plotis buvo 162 cm.



- d) Tik tinkas „c“ rastas ant sąramos „b“ mūro paviršiaus, ankstesnio tinko ar dažymo pėdsakų nerasta – siena užtrinta ir pabaltinta rekonstrukcijos, kai buvo sumažinta durų anga, metu.

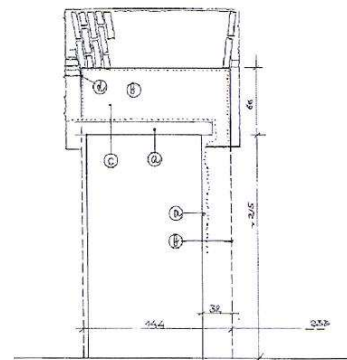
202. Durų anga (apie 1886 m.).



- a) Durų angos viršus iš dalies permūrytas keičiant sąramą 2019m.? Dabartinės durų angos plotis 112 cm, aukštis – apie 215 cm, dešinysis dabartinių durų angokraštis nuo sienos dešinėje 223 cm.
- b) 66 cm virš durų angos viršaus atsidendę pirminių pastato statybos mūro formuota sąrama. Šio meto dešinysis angokraštis buvo 32 cm už dabartinio dešinio angokraščio, kairysis liko neperformuotas. Angos plotis šioje pusėje buvo apie 144 cm. Angos viršus tame pat aukštyje kaip 201
- c) Mūras virš dabartinės sąramos iš raudonų plytų kaip „b“, rištas smulkiagrūdžiu rusvai pilkšvu skiediniu. Tokiu pat skiediniu užtrintas ir sienos paviršius
- d) Tik tinkas „c“ rastas ant sąramos „b“ mūro paviršiaus, ankstesnio tinko ar dažymo pėdsakų nerasta – siena užtrinta ir pabaltinta rekonstrukcijos, kai buvo sumažinta durų anga, metu.



- e) Praardžius sienutę virš dabartinės durų angos atsidendę pirminės durų staktos atspaudas ir angokraščių pirminio tinko plotelis - pirminė durų anga buvo su durimis, tinkuotais angokraščiais. Dešinėje nuotraukoje matome, kad išimant pirminę staktą buvo nukapotos užkarpos.




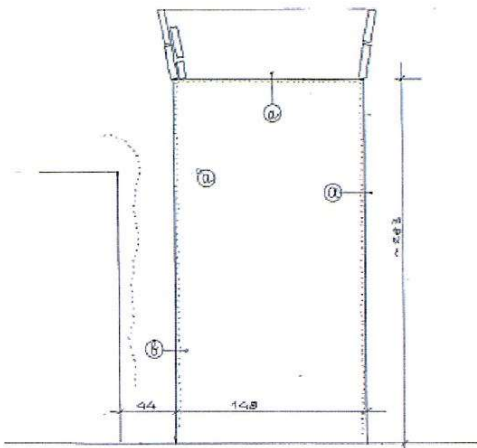
203. Nuardyta siena (apie 1886 m.).

- a) Sieną buvo 43 cm storio, 211 cm nuo durų angos 202 kairiojo angokraščio. Mūryta statant pastatą
- b) Ant apardyto mūro gula pilkšvas skiedinys su cementu – siena nuardyta vieno iš pokario remontų metu.



204. Durų anga (apie 1886 m.).

- a) Išliko abu angokraščiai ir sąrama. Angos plotis 148 cm, aukštis 283 cm, kairysis angokraštis 44 cm nuo durų angos 205 dešinio angokraščio.
- b) Mūras dengiantis angą iš dviejų pusės plytos storio sienučių, iš raudonų plytų kaip „a“, rištas smulkiagrūdžiu rusvai pilkšvu skiediniu. Tokiu pat skiediniu užtrintas ir sienos paviršius
- c) Tik tinkas „b“ rastas ant sąramos „a“ mūro paviršiaus, ankstesnio tinko ar dažymo pėdsakų nerasta – siena užtrinta ir pabaltinta rekonstrukcijos, kai buvo užmūryta pirminė durų anga metu.




205. Durų anga (XXa.).

- a) Anga iškirrsta vieno iš XX a. pertvarkymų metu, sąrama pakeista 2019m.



PRI. 1914-PD-AT.AR	Lapas	Lapų	Laida
	14	36	0

206. Durų anga (apie 1886 m.).



a) Išliko abu angokraščiai ir sąrama. Angos plotis 146 cm, aukštis 283 cm, dešinysis angokraštis 171 cm nuo durų angos 205 kairio angokraščio. Angos matmenys, angokraščių konstrukcija kaip 204

207 Nuardyta siena (apie 1886 m.).

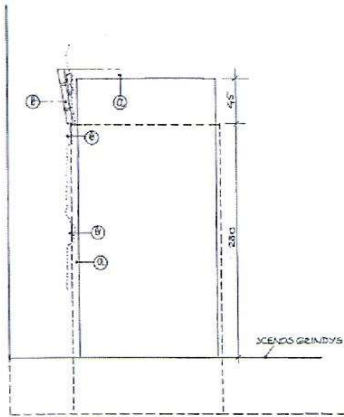

a) Siena buvo 43 cm storio, 142 cm nuo durų angos 206 kairiojo angokraščio. Mūryta statant pastatą
b) Ant apardyto mūro gula pilkšvas skiedinys su cementu? – siena nuardyta vieno iš pokario? remontų metu.



b) Mūras dengiantis angą iš dviejų pusės plytos storio sienučių, iš raudonų kaip „a“ ir rusvų plytų, rištas smulkiagrūdžiu rusvai pilkšvu skiediniu. Tokiu pat skiediniu užtrintas ir sienos paviršius
c) Tik tinkas „b“ rastas ant sąramos „a“ mūro paviršiaus, ankstesnio tinko ar dažymo pėdsakų nerasta – siena užtrinta ir pabaltinta rekonstrukcijos, kai buvo užmūryta pirminė durų anga metu.


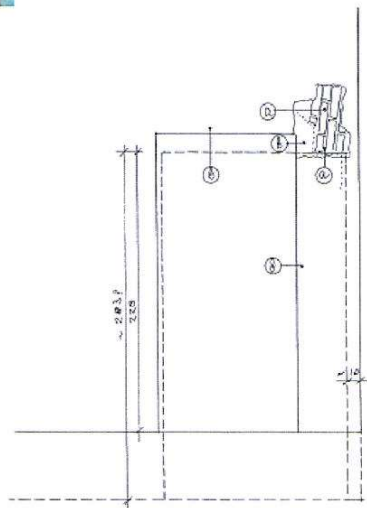


209. Durų anga (apie 1886 m.).



- a) Dabartinė anga suformuota naudojant skylėtas ir senas plytas, mūrą rišant skiediniu su cementu. Skirtina vienam iš XX a. II pusės remontų (įrengiant sceną). Dabartinės angos aukštis 230 cm
- b) Prie kairiojo angokraščio liko pirma pirminės durų angos sąramos plytų eilė ir angokraščio fragmentai. Angos viršus buvo 45 cm žemiau dabartinio, kairysis angokraštis 63 cm nuo sienos dešinėje. Pirminė sąrama buvo tame pat aukštyje kaip 206, 204 ir kt.


210. Durų anga (apie 1886 m.).



- a) Atidengtas pirminės sąramos mūro fragmentas. Angos viršus buvo kaip 209, durų anga įkomponuota kaip 201. Išliko didžioji dalis pirminės sąramos.
- b) Paskutinį kartą angos forma koreguota įrengiant sceną.

PRI. 1914-PD-AT.AR	Lapas	Lapų	Laida
	16	36	0

215. Durų anga (XXa.).



a) Anga iškirsta vieno iš XX a. vid. remontų metu




216. Siena (apie 1886 m.).



a) Tikrinta ar šioje sienos atkarpoje nebuvo durų angos ar nišos. Nerasta. Mūras pastato statybos meto, ant mūro po pagrindiniu tinko sluoksniu plonas pabaltintas užtrynimo sluoksnelis
b) Plane su krosnimis krosnis pažymėta kitoje sienos pusėje, be krosnies nišos.



217. Durų anga (apie 1886 m., XXa.pr., XXa.vid.).



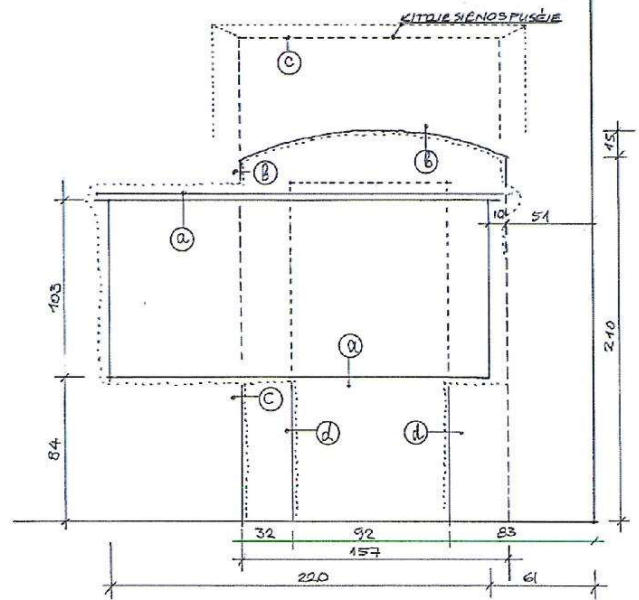
a) Dabartinė anga perdengta metaline sąrama, skirtina vienam iš XX a. II pusės pertvarkymų. Angos plotis 220 cm, dešinysis angokraštis 61 cm nuo sienos dešinėje, angos aukštis 103 cm, jos apačia apie 84 cm nuo grindų. Suformuota XX a. II pusėje.

b) virš angos atsidengė XX a. I pusėje formuotos angos sąrama ir angokraščių fragmentai. Šio meto angos plotis 157 cm, aukštis prie angokraščių 210 cm, centre – 225 cm. Tos pačios formos sąramos iki jas apardant buvo 218, 221, 223. Dešinysis šio meto angokraštis buvo 51 cm nuo sienos dešinėje.

c) Dešinėje nuotraukoje matome gerai išlikusį pirminės durų angos angokraščio fragmentą (kairėje). Nutinkuotas greičiausia rekonstrukcijos, kai buvo sumūryta sąrama „b“

d) 32 cm į dešinę nuo „c“ matosi panašios formos plane angokraščio fragmentas. Šio laikotarpio anga 92 cm pločio, dešinysis jos angokraštis buvo 83 cm nuo sienos dešinėje. Anga performuota kai buvo mažinamos angos 218, 221 ir kt.

e) Sprendžiant iš pirminio, pastato statybos meto angokraščio „c“ ir jo vietos plane, šioje vietoje būta pirminės durų angos su horizontalia sąrama kaip 218, 221 ir kt. Pirminės durų angos buvo išdėstytos amfiladine tvarka, netoli sienos su langais.



PRI. 1914-PD-AT.AR	Lapas	Lapų	Laida
	18	36	0

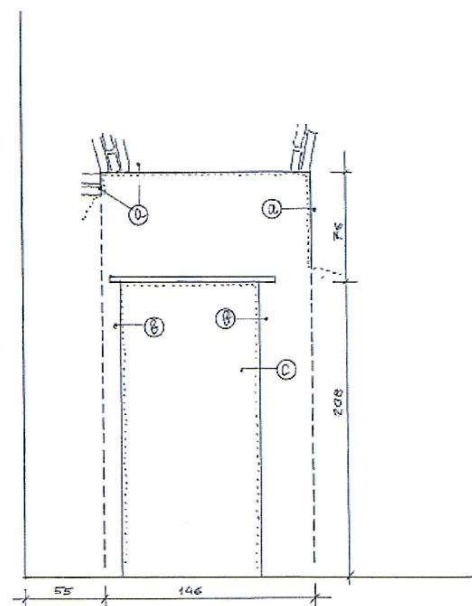
218. Durų anga (apie 1886 m., XXa.pr., XXa.vid.).



a) Atsidengė dviejų laikotarpio durų angos. Pirminė pastato statybos metu anga šioje sienos pusėje buvo 284 cm aukščio (kaip 201, 204, 206 ir kt.), 146 cm pločio, kairysis angokraštis 55 cm nuo sienos kairėje.

b) Sumažinus angą XXa. I pusėje? jos aukštis tapo 208 cm. Anga sumažinta išmūrijus dvi pusės plytos storio sienutes. Ant šio meto mūro plonas pabaltintas užtrynimo sluoksnelis, sienos dar nenutinkuotos. Virš angos išliko sąramos? lenta, ant angokraščių tinko fragmentai.

c) Anga užmūryta dviem pusės plytos storio sienutėmis, greičiausia tuo metu, kai buvo suformuota durų anga 219a. Atrodo, šiuo metu (tarpukary) siena padengta tinko sluoksniu



218a. Durų anga (apie 1886 m., XXa.pr., XXa.vid.).

a) Nuotraukos apačioje matome angokraščių formuotą XXa. I pusėje? mažinant angą žemutinę dalį, viršuje pastato statybos metu durų angos sąrama, angą dengia 218c mūras.



PRI. 1914-PD-AT.AR	Lapas	Lapų	Laida
		19	36

219. Anga krosniai (apie 1886 m., XXa.pr.)



a) Pokary braižytame II a. plane šioje vietoje pavaizduota apvali krosnis

b) Dabartinė anga 93 cm pločio, 210? cm aukščio, 145 cm nuo durų angos 218. Anga suformuota XX a. II pusėje, daliai angokraščių mūro naudotos silikatinės plytos

b) Sarama ir angokraščiai formuoti pastato statybos metu, išliko nedaug tepažeisti (ypač, dešinysis). Anga krosniai buvo apie 92 cm pločio, apie 290 cm aukščio.

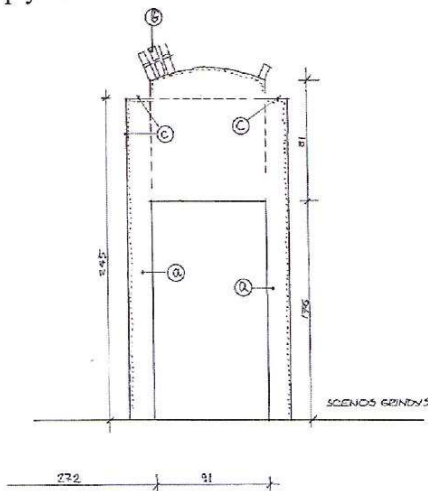
219-1. Anga krosniai. Saramos ir kairiojo angokraščio fragmentas



219a. Anga krosniai, durų anga (apie 1886 m., XXa.pr.)



a) Dabartinė anga 91 cm pločio, 176 cm aukščio (nuo scenos grindų), 145 cm nuo durų angos 218, 292 cm nuo vidurinės išilginės sienos. Anga suformuota XX a. II pusėje, daliai angokraščių mūro naudotos silikatinės plytos.



219a-1. Anga krosniai, durų anga. XX a. I pusės durų anga



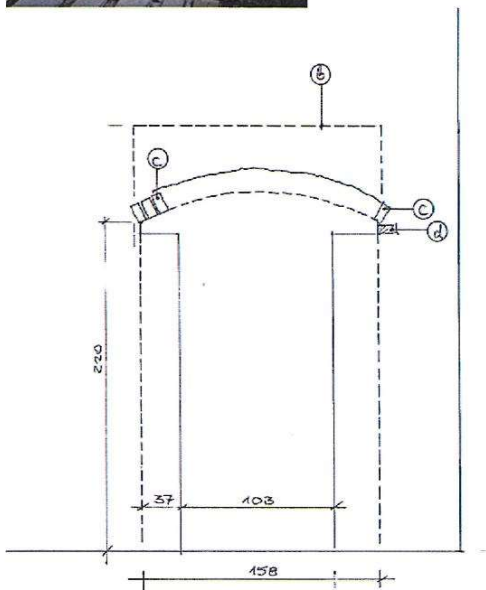
b) Viršuje išliko pirminė pastato statybos metu formuota sarama ir viršutinė angokraščių dalis (2 plytų eilės) Dešinėje nuotraukoje matome pirminės angos saramą ir išlikusią angokraščių dalį,

c) žemiau matome XX a. I pusėje? performuotus angokraščius ir angos viršutinės kraštinės fragmentus. Šio meto angokraščiai buvo po 20 cm nuo dabartinių angokraščių, angos viršutinė kraštinė 245 cm nuo scenos grindų.



PRI. 1914-PD-AT.AR	Lapas	Lapų	Laida
	20	36	0

221. Durų anga (apie 1886 m., XXa.pr., XXa.vid.).



221-1. Durų anga. XXa.pr.sąramos fragmentas



a) Dabartiniai angokraščiai suformuoti 2019m.? Angos plotis 103 cm. Natūroje atsidendgė dviejų ankstesnių statybos etapų požymiai

b) Pirminė, statybos metu formuota anga buvo aukštesnė (kaip 223, ...), platesnė.

Kairysis angokraštis buvo 37 cm į kairę nuo dabartinio angokraščio. Angos plotis 158 cm. Pirminė, horizontali šio meto sąrama matosi apatinėse nuotraukose. Abiejose matosi gan ryškūs durų staktos (kaip 202) atspaudai.

c) Anga pažeminta pirmo didelio remonto metu. Virš naujosios angos sumūryta lanko formos sąrama, tarpas tarp šios ir senosios (horizontalios) sąramos užmūrytas dviem pusės plytos storio sienutėmis (aukštai, tarpe tarp sienučių matosi išlikusi pirminė durų angos sąrama. Angos aukštis prie angokraščio 220 cm.

d) Šiek tiek įžambiai mūryta angokraščio plyta, anga siaurėjo paviršiaus kitoje sienos pusėje link.

221-2. Durų anga. XIXa. sąrama



221-3. Durų anga. XIXa. sąrama, XXa.pr.sąramos fragmentas



PRI. 1914-PD-AT.AR	Lapas	Lapų	Laida
	21	36	0

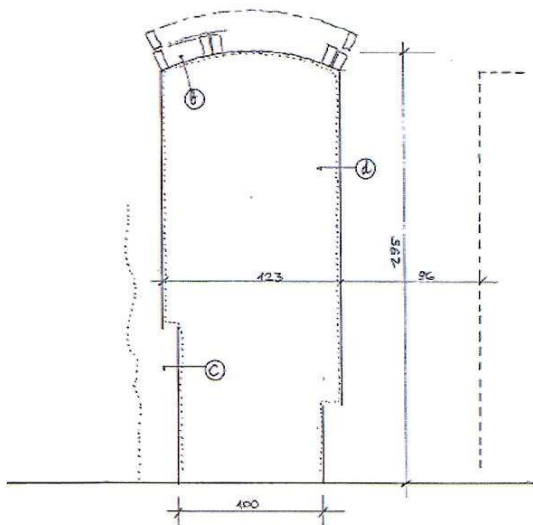
222. Anga krosniai (apie 1886 m., XXa.pr., XXa.vid.).

a) Pokary braižytame II a. plane šioje vietoje pavaizduota apvali krosnis


b) Sąrama ir viršutinė angokraščių dalis formuoti pastato statybos metu, anga krosniai 123 cm pločio, apie 295 cm aukščio, dešinysis angokraštis 96 cm nuo statybos metu formuoto kairiojo durų 221 angokraščio.

c) Žemutinė angokraščių dalis performuota (greičiausia, tarpukary) – žr. apatines nuotraukas.

d) Anga užmūryta XX a. II pusėje

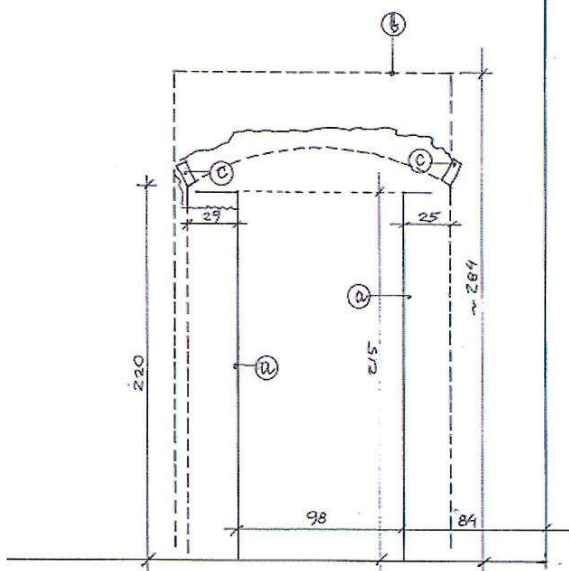


222




PRI. 1914-PD-AT.AR	Lapas	Lapų	Laida
	22	36	0

223. Durų anga (apie 1886 m., XXa.pr., XXa.vid.).



- a) Dabartinės angos plotis 98 cm, suformuota vieno iš XX a. remontų metu. Dešinysis angokraštis 84 cm nuo sienos dešinėje. Natūroje atsidendgė dviejų ankstesnių statybos etapų požymiai
- b) Pirminė anga buvo aukštesnė (kaip 221, 218), platesnė, anga siaurėjo paviršiaus kitoje sienos pusėje link. Pirminė sąrama matosi apatinėje dešinėje nuotraukoje. Ar į šią angą buvo įstatytos durys (kaip 202) nenustatyta

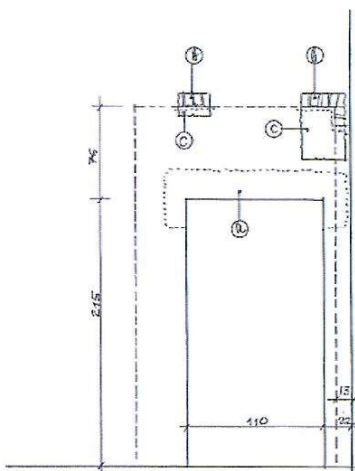


- c) Anga pažeminta pirmo didelio remonto metu. Virš naujosios angos sumūryta lanko formos sąrama. Išliko pirmosios sąramos plytos. Tarpas tarp šios ir senosios (horizontalios) sąramos užmūrytas dviem pusės plytos storio sienutėmis (aukštai, tarpe tarp sienučių matosi išlikusi pirminė durų angos sąrama. Angos aukštis prie angokraščio 220 cm. Kairysis angokraštis buvo 29 cm į kairę, dešinysis 25 cm į dešinę nuo dabartinių angokraščių.



PRI. 1914-PD-AT.AR	Lapas	Lapų	Laida
	23	36	0

224. Durų anga (apie 1886 m., XXa.pr., XXIa.pr.).



- a) Durų angos viršus iš dalies permūrytas keičiant ar stiprinant saramą 2019m.? Dabartinės durų angos plotis 110 cm, aukštis – apie 215 cm, dešinysis angokraštis nuo sienos dešinėje 22 cm.
- b) 76 cm virš durų angos viršaus atsidengė pirminiu pastato statybos mūru formuota sarama. Šio meto dešinysis angokraštis buvo 13 cm nuo sienos dešinėje, kairįjį angokraštį dengia tinkleliu sutvirtintas tinkas. Atidengto saramos mūro ilgis 143 cm
- c) Mūras virš dabartinės saramos iš raudonų plytų, panašus kaip „b“, rištas smulkiagrūdžiu rusvai pilkšvu skiediniu. Tokiu pat skiediniu užtrintas ir sienos paviršius. Sienutė pusės plytos storio.
- d) Tik tinkas „c“ rastas ant saramos „b“ mūro paviršiaus, ankstesnio tinko ar dažymo pėdsakų nerasta – siena užtrinta ir pabaltinta rekonstrukcijos, kai buvo sumažinta durų anga, metu.

226. Durų anga?

- a) Namų statybos meto mūre, 72 cm nuo sienos dešinėje, 172 cm nuo grindų liko vyras iš stambaus profilio metalo giluminė dalis (apatinė kairioji nuotrauka). Vyras nupiautas 2019 m.
- b) anga XX a. I pusėje buvo pertvarkoma naudojant geltonas plytas (apatinė dešinioji nuotrauka)
- c) Anga užmūryta plytomis rištomis molingu skiediniu



226-1. Durų anga? Vyras giluminė dalis

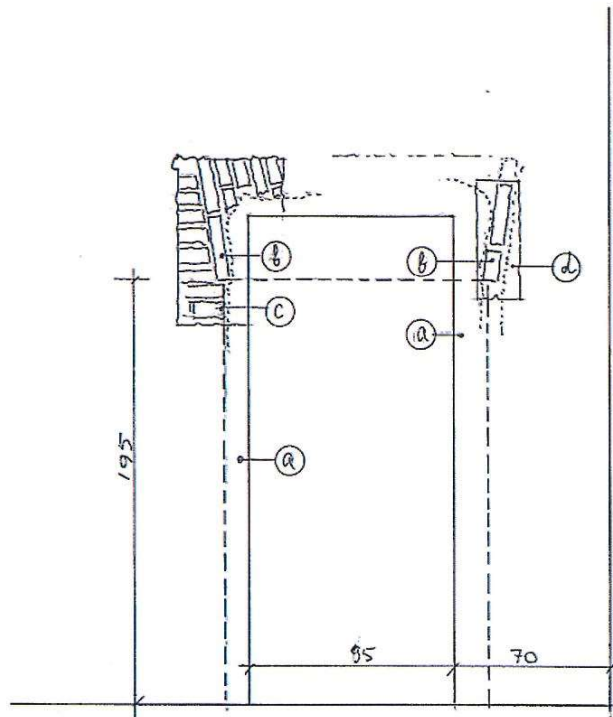


226-2. Durų anga? Tinkuoto angokraščio fragmentas



PRI. 1914-PD-AT.AR	Lapas	Lapų	Laida
	24	36	0

228. Durų anga (apie 1886 m.). Bendras vaizdas




- a) Dabartinės durys įstatytos vieno iš XX a. II pusės remontų metu
- b) Namų statybos metu formuotos sąramos žemutinių plytų likučiai. Maždaug pusė sąramos mūro aukščio iškapota aukštinant durų angą
- c) Namų statybos metu formuoto angokraščio fragmentas
- d) Dūmų kanalas?

228-1. Durų anga. Kairioji sąramos dalis



228-2. Durų anga. Dešinioji sąramos dalis



PRI. 1914-PD-AT.AR	Lapas	Lapų	Laida
	25	36	0

TREČIAS AUKŠTAS

301. Durų anga (XXa.pr.)



- a) Ant mūro dažymo kalkėmis likučiai kaip ir kituose aukštuose. Raudonų plytų mūras rištas pilkšvu smulkiagrūdžiu skiediniu
- b) Virš angos nėra mūrinės sąramos, angokraštį formuoja kiek įžambiai mūrytos plytos ar plytų gabalai rišti baltu rupoku skiediniu. Ant angokraščio ir sienos paviršiaus atsiranda tinkas. Kairysis angokraštis 32 cm nuo sienos kairėje, angos plotis 118 cm, aukštis 201 cm
- c) Anga užmūryta raudonomis plytomis rištomis pilku smulkiagrūdžiu skiediniu. Tinkas panašus į „b“

301-1. Durų anga Angokraščio fragmentas

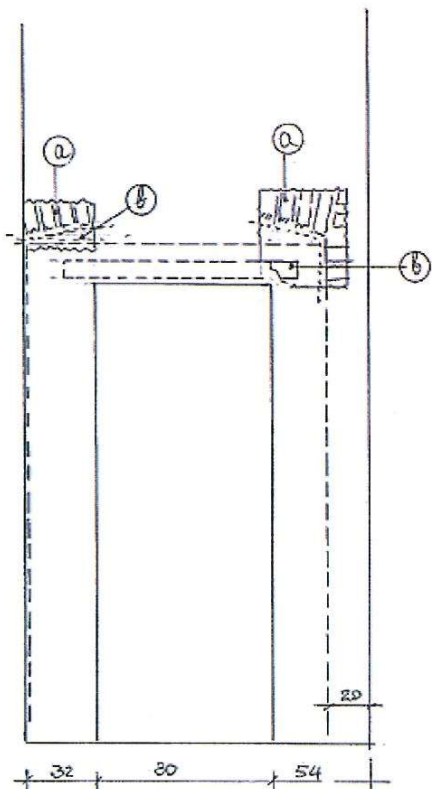


- d) Tarp trečio aukšto grindų ir skliauto virš antro aukšto patalpos apie 2 m aukščio ertmė. Ertmės sienos tinkuotos. Skliautas antro aukšto patalpoje šiek tiek dengia lango viršų – pirminė perdanga medinė, buvo tame pat lygyje kaip dabartinė, skliautas išmūrytas XXa.pradžioje(?). Apatinės patalpos pažeminimo priežastis neaiški.

301-2. Ertmės po grindimis fragmentas



302. Durų anga (apie 1886m.)



a) Apie 20 cm virš dabartinės durų angos pirminė, namo statybos meto sąrama su dažymo kalkėmis pėdsakais – iki sienos nutinkavimo jos paviršius ilgokai buvo dažytas kalkėmis. Angos dešinysis angokraštis buvo apie 20 cm nuo sienos dešinėje, angos plotis apie 156 cm



b) Virš dabartinės durų angos raudonų plytų mūras rištas smulkiagrūdžiu pilkšvu skiediniu. Mūrą laiko medinė sąrama su nendrių stiebeliais tinko tvirtinimui (apatinė dešinė nuotrauka). Rekonstrukcijos, kai durų anga buvo sumažinta, metu siena pirmą kartą nutinkuota
c) Pirminės sąramos plytų apatinė dalis apardyta

302-1. Durų anga. Sąramos kairioji dalis

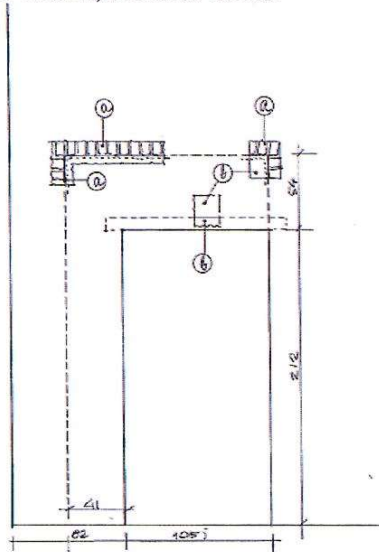


302-2. Durų anga. Sąramų dešinioji dalis




PRI. 1914-PD-AT.AR	Lapas	Lapų	Laida
	27	36	0

303. Durų anga (apie 1886m.). Bendras vaizdas



a) Apie 54 cm virš dabartinės durų angos pirminė, namo statybos meto sąrama su dažymo kalkėmis pėdsakais – iki sienos nutinkavimo jos paviršius ilgokai buvo dažytas kalkėmis.

Atidengti abiejų pirminių angokraščių fragmentai – kairysis angokraštis 41cm nuo sienos kairėje, dešinysis yra dabartinio angokraščio tęsinyje, angos plotis šioje sienos pusėje buvo 146 cm.



b) Virš dabartinės durų angos raudonų plytų mūras rištas smulkiagrūdžiu pilkšvu skiediniu. Mūrą laiko medinė sąrama, ir šis paviršius iki nutinkuojant buvo dažytas kalkėmis.

Rekonstrukcijos, kai durų anga buvo sumažinta, metu siena dar nebuvo nutinkuota. Dabartinės angos dešinysis angokraštis apie 82 cm nuo sienos kairėje, angos plotis apie 105 cm, aukštis 212 cm.

c) Pirmas tinkas ant abiejų mūrų kalkinis, skirtinas XXa. I pusei

303-1. Durų anga. Sąramos kairioji dalis



303-2. Durų anga. Sąramos dešinioji dalis



304. Sieną (apie 1886m.)

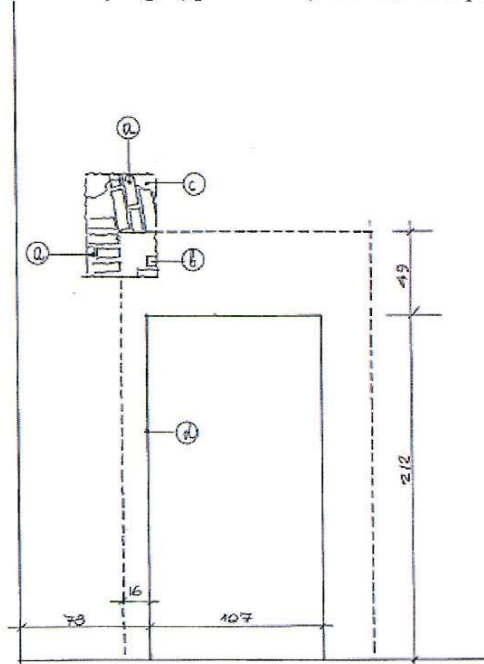
Atodanga mūrinių sąramų lygyje, ieškota durų angos

a) Sąramos nėra, mūras iki tinkuojant buvo dažytas kalkėmis



PRI. 1914-PD-AT.AR	Lapas	Lapų	Laida
	28	36	0

305. Durų anga (apie 1886m.). Vaizdas iš laiptinės



- a) Dabartinė anga 106 cm pločio, 212 cm aukščio, 30 cm nuo sienos kairėje.
- b) Pirminė, namo statybos meto sąrama apie 36 cm virš dabartinės sąramos. Sąramos mūras su dažymo kalkėmis pėdsakais
- c) Dabartinę angą formuoja raudonų plytų mūras rištas pilku skiediniu. Mūras su dažymo kalkėmis pėdsakais
- d) Ant abiejų mūrų tinkas kalkinis, pilkšvas, skirtinas XXa. I pusei.



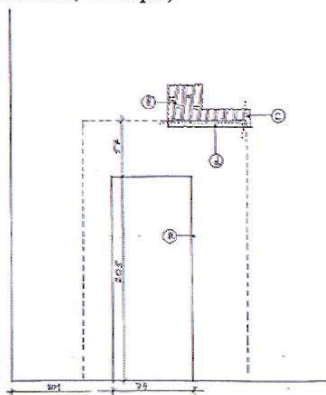
305a. Durų anga (apie 1886m.). Vaizdas iš kambario

- a) Pirminės sąramos apačia aptašyta, jos apačia 258 cm nuo grindų, dešinysis angokraštis buvo apie 15 cm nuo sienos dešinėje. Sąramos mūras su dažymo kalkėmis pėdsakais
- b) Dabartinę angą formuoja raudonų plytų mūras rištas pilku skiediniu. Mūras su siūlių užtrynimo ir dažymo kalkėmis pėdsakais
- c) Ant abiejų mūrų tinkas kalkinis, pilkšvas, skirtinas XXa. I pusei.



PRI. 1914-PD-AT.AR	Lapas	Lapų	Laida
	29	36	0

306. Durų anga(?). (apie 1886m., XXa.pr.)



a) Dabartinė anga 79 cm pločio, 205 cm aukščio, 101 cm nuo sienos kairėje.

b) 57 cm virš angos atsidengė namo statybos metu formuotos sąramos fragmentas. Kairys jo kraštas 22 cm į kairę nuo dešinio durų angokraščio, dešinysis – 60 cm nuo dešinio durų angokraščio.

c) Dešiniau – dūmų kanalai

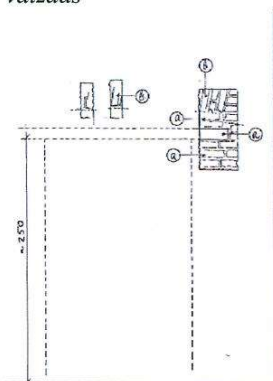
306-1. Durų anga?. Sąramos fragmentas.



d) Po sąrama raudonų plytų mūras rištas pilku skiediniu. Mūras su dažymo kalkėmis pėdsakais

e) Ant abiejų mūrų tinkas kalkinis, pilkšvas, skirtinas XXa. I pusei.

307. Durų? anga (apie 1886m.). Atodangų bendras vaizdas



a) 250 cm nuo grindų, 29 cm nuo sienos dešinėje atsidengė medinės sąramos fragmentas. Virš medinės sąramos to pat meto mūras gulantis ant ankstyvesnės, namo statybos meto sąramos mūro. Ant sąramos ir mūro virš jos užtrynimo ir dažymo kalkėmis likučiai.



b) Mūrinė sąrama iš apačios aptašyta. Ant paviršiaus dažymo kalkėmis likučiai

c) Ant abiejų mūrų tinkas kalkinis, pilkšvas, skirtinas XXa. I pusei.

307-1. Durų? anga. Mūrinės sąramos fragmentas



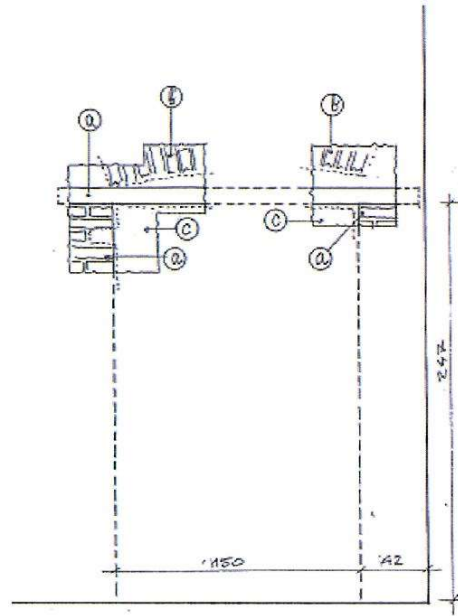
abiejų kairėje nuotraukoje užfiksuotų plotelių apačioje matosi sąramos viršutinių plytų viršus.

307-2. Durų? anga. Mūrinės ir medinės sąramų dešinysis kraštas



PRI. 1914-PD-AT.AR	Lapas	Lapų	Laida
	30	36	0

308. Durų anga (apie 1886m., XXa.pr.). *Atodangų bendras vaizdas*



a) Medinė sąrama 247 cm nuo grindų, po ja atsidendė vienalaikių su sąrama angokraščių fragmentai. Šio meto anga buvo 150 cm pločio, 42 cm nuo sienos dešinėje
b) Virš medinės sąramos atsidendė apardyta mūrinės namo statybos meto sąramos vidurinė dalis

c) Anga užmūryta panašiu kaip „a“ mūru
d) Ant visų trijų mūrų dažymo kalkėmis likučiai – ir užmūrijus angą siena dar nebuvo tinkuota.
e) Tinkas kalikinis, pilkas, skirtinas XX a. I pusei.

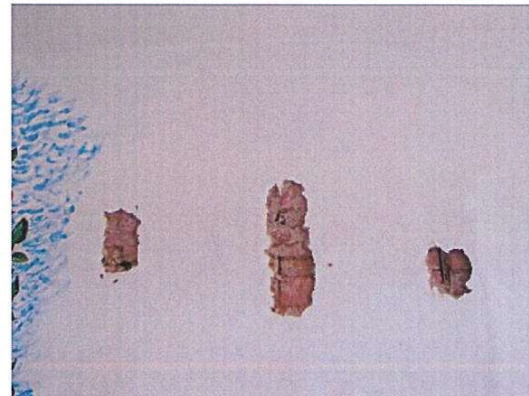
308-1. Durų anga. Mūrinės ir medinės sąramų kairysis kraštas



308-2. Durų anga. Mūrinės ir medinės sąramų dešinysis kraštas



309. Dūmų kanalai.
Ieškota durų angos kaip „206“



PRI. 1914-PD-AT.AR	Lapas	Lapų	Laida
	31	36	0

310, 310a. Siena (apie 1886m.), durų anga (XXa.pr.)



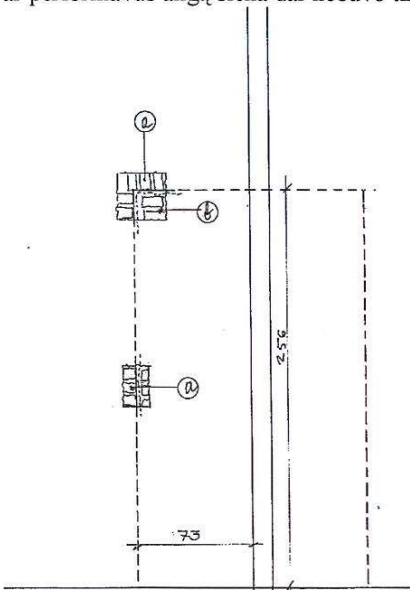
- a) Virš dabartinės durų angos medinė sąrama su dažymo kalkėmis pėdsakais. Mūrinės sąramos nėra. Žemutinės plytų eilės vienalaikės su medine sąrama, aukščiau – namo statybos meto mūras. Kairėje, už pertvaros pirminės durų angos požymių taip pat nerasta.
- b) Ant abiejų mūrų dažymo kalkėmis likučiai – suformavus ar performavus angą siena dar nebuvo tinkuota.
- c) Tinkas kalikinis, pilkas, skirtinas XX a. I pusei.



312. Durų anga (apie 1886m.). Atodangų bendras vaizdas



- a) Kairysis durų angokraštis 73 cm nuo pertvaros, sąramos apačia 256 cm nuo grindų.
- b) Ant abiejų mūrų dažymo kalkėmis likučiai – užmūrijus ar performavus angą siena dar nebuvo tinkuota.

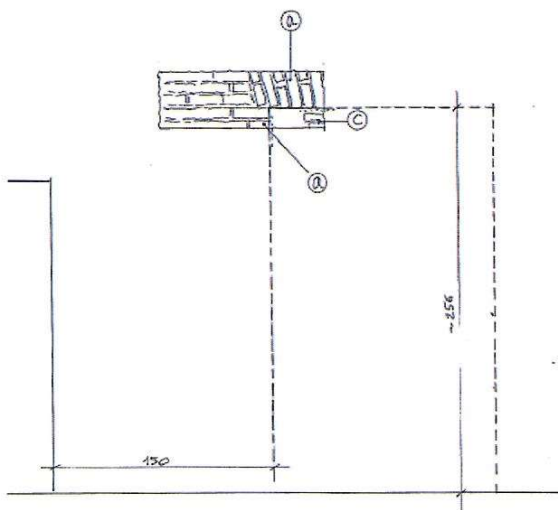


312-1. Durų anga. Mūrinės sąramos fragmentas



	Lapas	Lapų	Laida
PRI. 1914-PD-AT.AR	32	36	0

314. Durų anga (apie 1886m.).

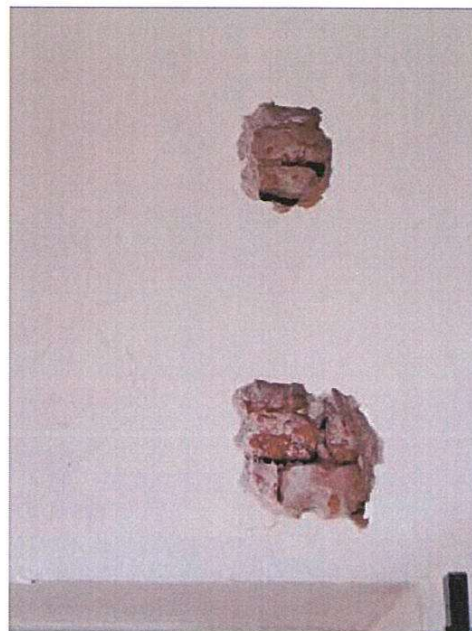


- a) 150 cm nuo angos kairėje atsidengė namo statybos meto mūru formuotas angokraštis, sąrama 256 cm nuo grindų
- b) Ant angokraščių tinkas, sienos gilumoje staktos atspaudas. Iki sumažinant ar performuojant durų angą pirminėse angose buvo durys, durų angokraščiai buvo tinkuoti. Performavus angą siena liko netinkuota.
- c) anga užmūryta raudonomis plytomis rištomis kalkiniu smulkiagrūdžiu, pilku skiediniu

315. Siena (apie 1886m.)

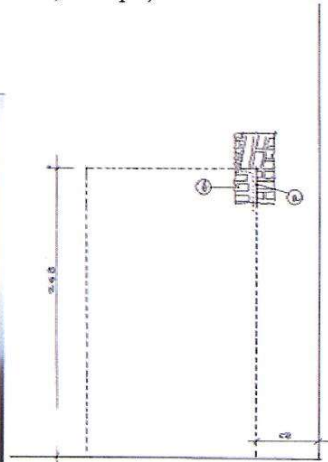
Ieškota durų angos kaip „206“

- a) Mūrinės sąramos virš durų angos nėra. Anga iškirsta vieno iš Xxa.pertvarkymų metu



	Lapas	Lapų	Laida
PRI. 1914-PD-AT.AR	33	36	0

316. Durų anga (apie 1886m., XXa.pr.). Bendras vaizdas

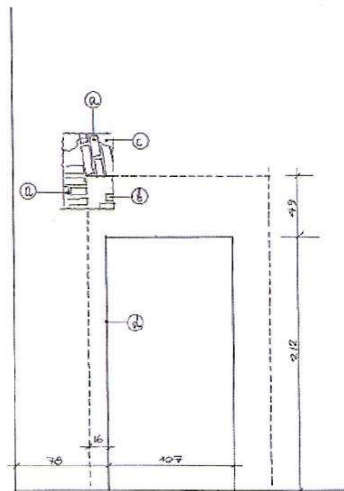


- a) Dešinysis angokraštis 58 cm nuo sienos dešinėje, sąramos apačia 263 cm nuo grindų. Angokraštis išžambus
 b) Užmūrijant angą išardyta dalis sąramos. Ant naujo mūro dažymo ar užtrynimo kalkėmis sluoksnis. Sumažinus ar užmūrijus durų angą siena liko netinkuota. Žemiau gali būti anga medine sąrama
 c) Tinkas smulkiagrūdis, pilkas, kalkinis, skirtinas XXa.I pusei

316-1. Durų anga. Sąramos ir angokraščio fragmentai




317. Durų anga (apie 1886m.,XXa.pr.). Bendras vaizdas.



- a) Kairysis angokraštis 16 cm nuo dabartinio angokraščio, sąramos apačia 263 cm nuo grindų. Angokraščio užkarpa aptašyta, pusės plytos gilyje staktos atspaudas, už jo – likę angokraščių tinko

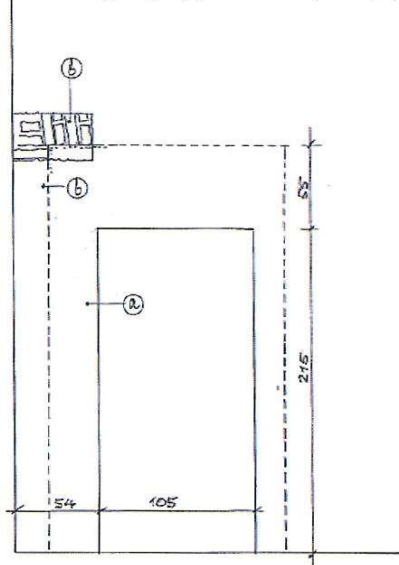
317-1. Durų anga. Sąramos ir angokraščio fragmentai. Staktos atspaudas



- b) angos dalis po sąrama užmūryta dviem pusės plytos storio sienutėm
 c) Ant abiejų mūrų dažymo ar užtrynimo kalkėmis sluoksnis - sumažinus durų angą siena liko netinkuota.
 d) Dabartinė anga 107 cm pločio, 212 cm aukščio, 78 cm nuo sienos kairėje.

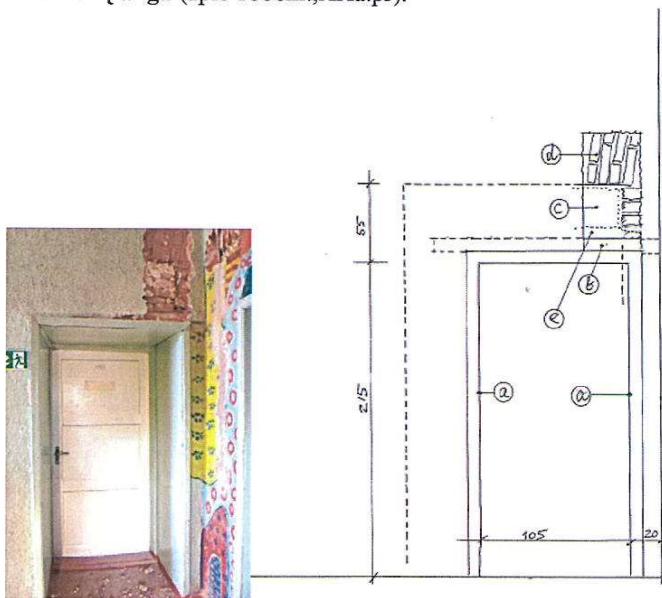
PRI. 1914-PD-AT.AR	Lapas	Lapų	Laida
	34	36	0

319. Durų anga (apie 1886m.,XXa.pr).



- a) Dabartinė anga 105 cm pločio, 215 cm aukščio, 54 cm nuo sienos kairėje
- b) Pirminės durų angos kairysis kraštas 23 cm nuo sienos kairėje, sąrama – 270 cm nuo grindų

320. Durų anga (apie 1886m.,XXa.pr).



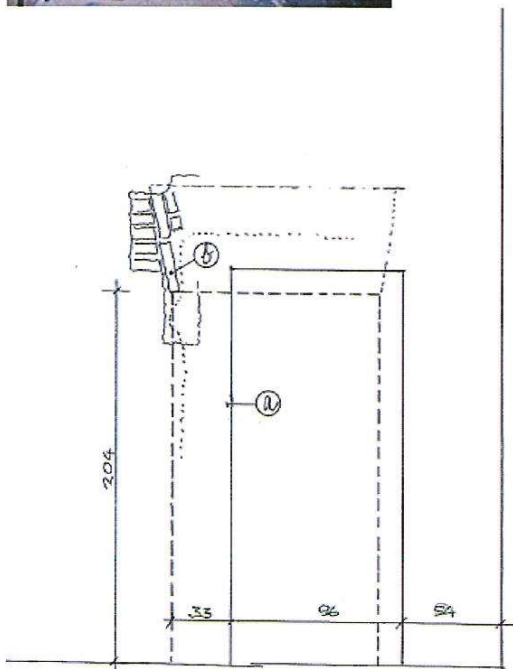
320-1. Durų anga. Mūrinės ir medinės sąramų fragmentai



- a) Dabartinė anga 103 cm pločio, 215 cm aukščio, 20 cm nuo sienos dešinėje
- b) Virš angos medinė sąrama
- c) Medinė sąrama laiko kalkėmis dažytą mūrą iš raudonų plytų. Ant medienos dažymo kalkėmis pėdsakai
- d) 55 cm virš angos pirminės durų angos sąrama. Dešinysis kiek aptašytas angokraštis apie 23 cm nuo sienos dešinėje
- e) Virš medinės sąramos dvi plytų eilės be dažymo požymių. Ant šio mūro pilkšvas kalkinis tinkas skirtinas XX a. I pusei.

	Lapas	Lapų	Laida
PRI. 1914-PD-AT.AR	35	36	0

322. Durų anga (apie 1886m.,XXa.pr).



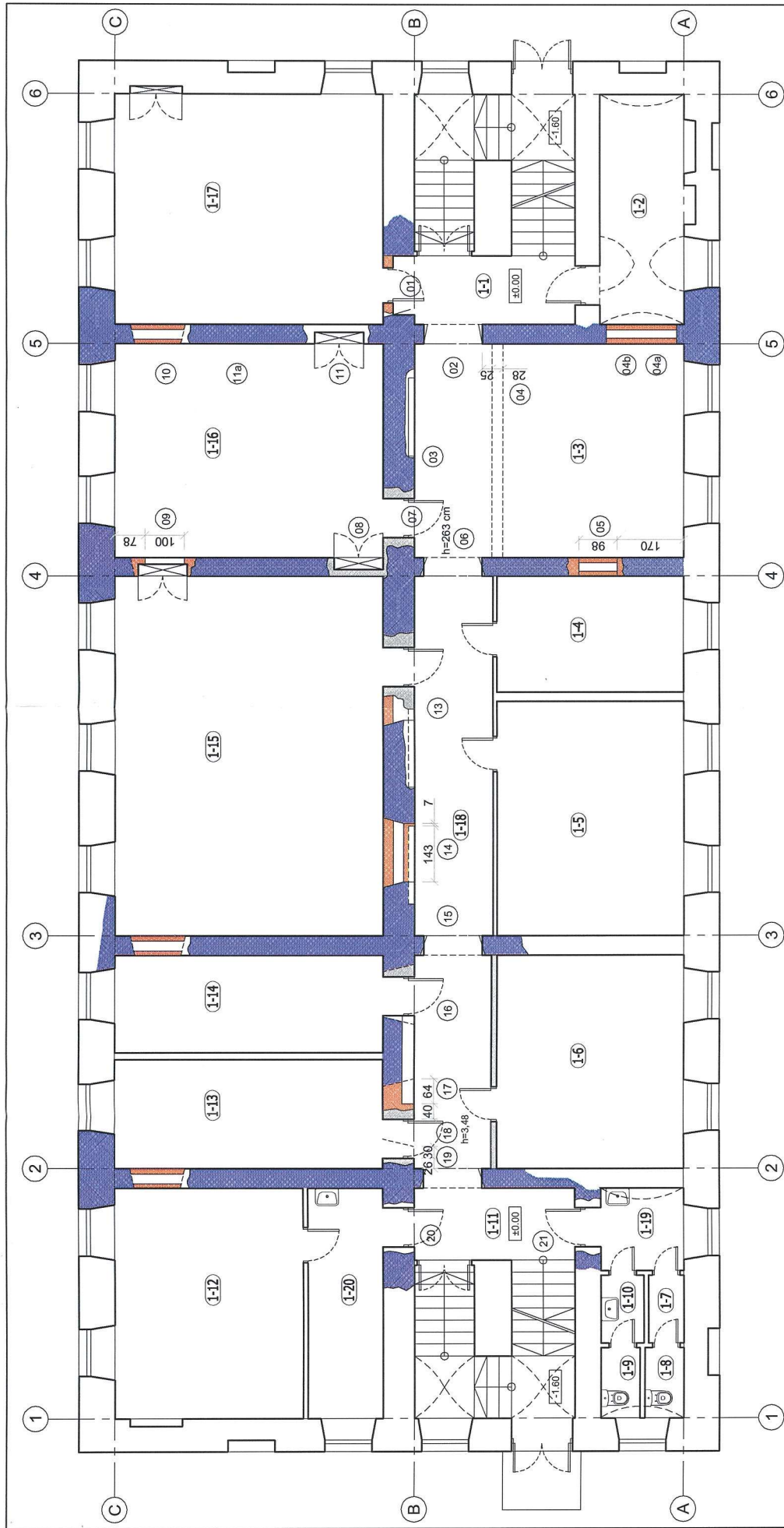
322-1. Durų anga (apie 1886m.,XXa.pr). Pirminės sąramos apačia



- a) Dabartiniai angokraščiai formuoti mūru rištu skiediniu su cementu. Skirtini XX a. II pusei. Angos plotis 96 cm, dešinysis angokraštis 54 cm nuo sienos dešinėje
- b) Performuojant angą apardyta pirminė sąrama. To meto angos aukštis buvo apie 204 cm, kairysis angokraštis 33 cm nuo dabartinio.
- c)

[Handwritten signature]

	Lapas	Lapų	Laida
PRI. 1914-PD-AT.AR	36	36	0



SUTARTINIAI STILISTINĖS KARTOGRAMOS ŽYMĖJIMAI:

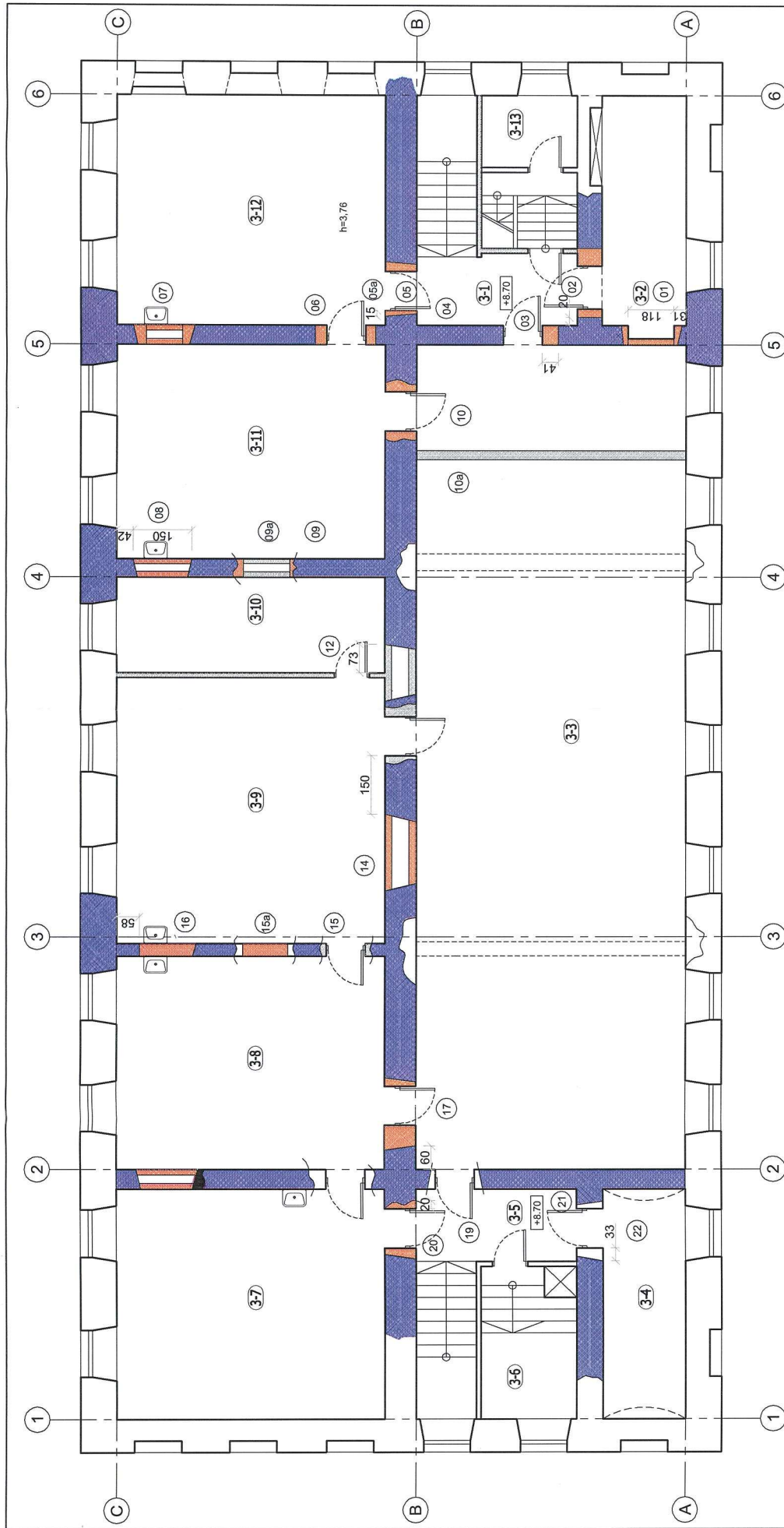
- apie 1886 m;
- XIX a. pab. - XX a. I pusė;
- XX a. II pusė - XXI a. pr.;
- netirinėta

SUTARTINIAI ŽYMĖJIMAI:

- 01 MURO ATODANGOS NR. IR VIETA
- 1-1 PATALPOS NUMERIS

Atestato Nr.	PROJEKTAVIMO IR RESTAURAVIMO INSTITUTAS		PASTATŲ KARTOGRAMA	
0059	Tyrėjas	E. Purfylys	PIRMOSIŲ AUKŠTŲ PLANAS.	
			STILISTINĖ KARTOGRAMA	
LT	Tauragės rajono savivaldybės administracija		Lapas	1
			Lapai	0
			PRI.1914-PD-AT-B.01	

Pastatų kompleksas, vad. Tauragės pilimi (KVR un. obj. k. 1665), pietrytinio korpuso (KVR un. obj. k. 23212) Dariaus ir Girėno g. 5, Tauragėje, vidaus patalpų išskyvus rūšių architektūros natūraliniai tyrimai - žvalgomoji architektūriniai tyrimai



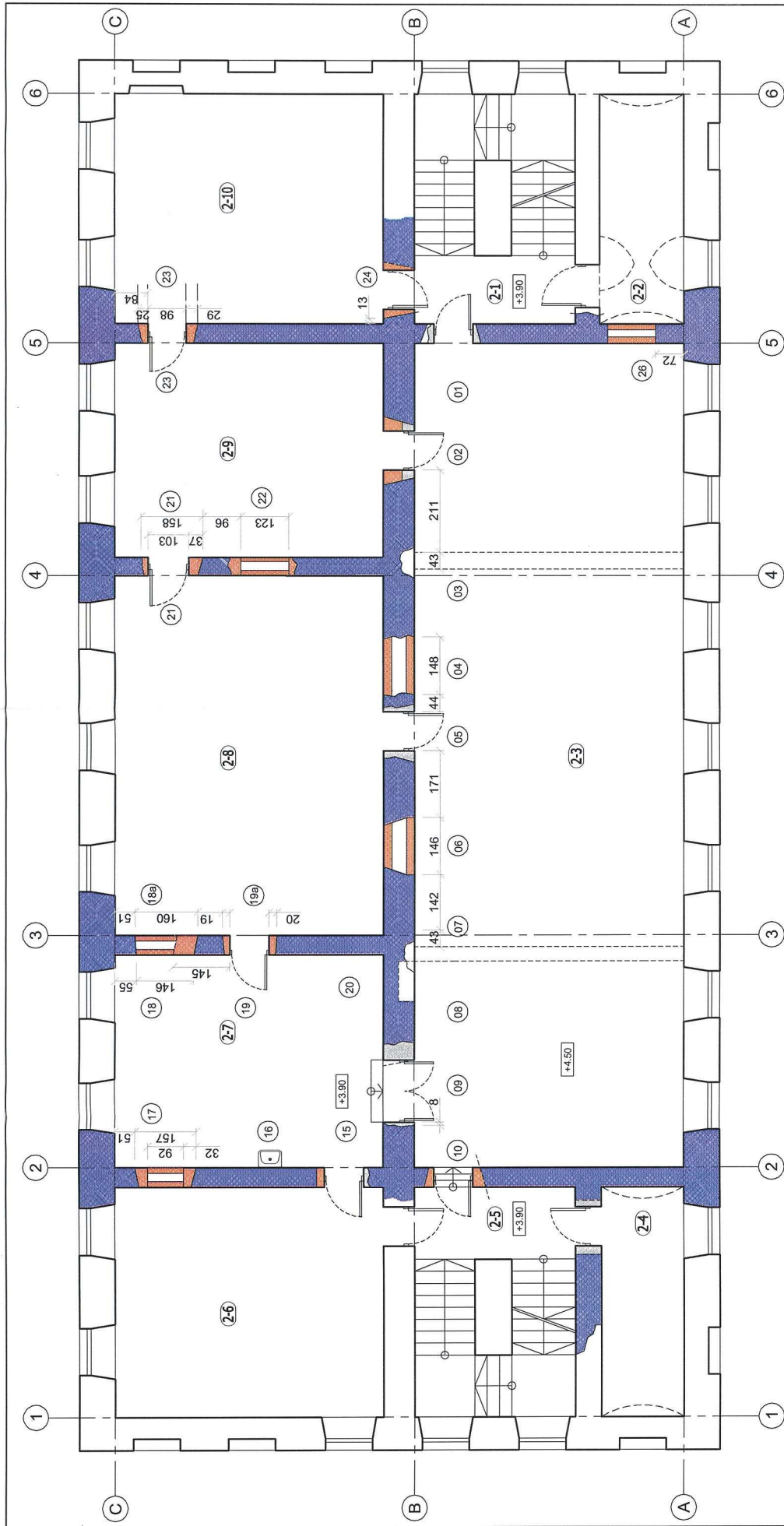
SUTARTINIAI STILISTINĖS KARTOGRAMOS ŽYMĖJIMAI:

- apie 1886 m;
- XIX a. pab. - XX a. I pusė;
- XX a. II pusė - XXI a. pr.;
- neįtvirtinta

SUTARTINIAI ŽYMĖJIMAI:

- 01 MŪRO ATODANGOS NR. IR VIETA
- 1-1 PATALPOS NUMERIS

Atestato Nr.	PROJEKTAVIMO IR RESTAURAVIMO INSTITUTAS		Pastatų komplekso, vad. Tauragės pilimi (KVR un. obj. k. 1665), plėtinio korpuso (KVR un. obj. k. 23212) Dariaus ir Girėno g. 5, Tauragėje, vidaus patalpų, šilumos izol. architektūros natūriniai tyrimai - žvalgomieji architektūriniai tyrimai	
	Tyrėjas	E. Purifys	TREČIO AUKŠTO PLANAS. STILISTINĖ KARTOGRAMA	
0059			Laida	0
LT	Tauragės rajono savivaldybės administracija		Lapai	1
			Lapas	1
			PRI:1914-PD-AT-B.03	



SUTARTINIAI STILISTINĖS KARTOGRAMOS ŽYMĖJIMAI:

- apie 1886 m;
- XIX a. pab. - XX a. I pusė;
- XX a. II pusė - XXI a. pr.;
- netyrinėta

SUTARTINIAI ŽYMĖJIMAI:

- 01 MŪRO ATODANGOS NR. IR VIETA
- 1-1 PATALPOS NUMERIS

Atestato Nr. 0059	Tyrejas E. Purlys	PROJEKTAVIMO IR RESTAURAVIMO INSTITUTAS	Pastatų komplekso vad. Tauragės pilimi (KVR un. obj. k. 1665), pietrytinio korpuso (KVR un. obj. k. 23212) Darius ir Grieno g. 5, Tauragėje, vidaus patalpų išskykus rūšių architektūros natūraliniai tyrimai - žvalgomoji architektūriniai tyrimai	Laida 0
LT	Tauragės rajono savivaldybės administracija		ANTRŲ AUKŠTO PLANAS. STILISTINĖ KARTOGRAMA	Lapas 1
			PRI.1914-PD-AT-B.02	Lapų 1

ARCHITEKTŪROS TYRIMŲ PROGRAMA

Kompleksas: Pastatų kompleksas, vad. Tauragės pilimi (unikalus kodas kultūros vertybių registre 1665),

Objektas: Pastatų komplekso, vad. Tauragės pilimi pietrytinis korpusas (unikalus kodas kultūros vertybių registre 23212)

Statytojas: Tauragės rajono savivaldybės administracija

Užsakovas: UAB „Enero“

Istorinių žinių santrauka

1886 m. pirmasis pastatas ir kiti maitinės pastatai (mūriniai sandėliai, kanceliarija, kalėjimas, ūkiniai pastatai, pirtis ir kt.) buvo perstatyti, o visas kompleksas pavadintas "Kalėjimo pilimi". Šiuo laikotarpiu pastatyti kampiniai bokštai su šaudymo angomis ir visai architektūrai suteiktas romantinis - renesansinės pilies charakteris. Nors pastatai ir turi gynybinių bruožų, tačiau jie tam nebuvo skirti. Pastatų komplekso paskirtis buvo daugiau reprezentacinė ir utilitarinė. Čia stovėjo caro kariuomenė, buvo laikomi areštuoti piliečiai, atliekamos visos maitinės funkcijos, todėl jį reikėtų laikyti XIX a. pab. pasienio kariuomenės, kalėjimo ir maitinės pilimi. Čia buvo kalinami knygnešiai kol būdavo perkeltami į Kauno gubernijos kalėjimą ar iki teismo.

1916 m. vokiečių okupacijos metais čia buvo psichiatrijos ligoninė.

Po 1917 m. pastatų komplekso paskirtis ne kartą keitėsi. 1924 m. iškėlus ligoninę, pastatai perduoti Tauragės valdžios aukštesniajai komercijos mokyklai, kuri veikė iki 1940 m. Sovietų Sąjungai okupavus Lietuvą (1940 m.) pilyje įsikuria Raudonosios armijos 125-osios divizijos kariai ir pasienio štabas. 1941 m. pilyje įsikūrė vokiečių kariškiai, 1944 m. NKVD dalinio kariai.

1954-1964 m. čia veikė vidurinė mokykla, 1964-1990 m. Tauragės elektromechanikos technikumai. Šiuo metu pastatuose įsikūręs Moksleivių kūrybos centras, Tauragės krašto muziejus, Verslo ir turizmo informacijos centras, Vaikų biblioteka.

Pastatas netyrinėtas.

2019m. pradėti pietrytinio korpuso paprastojo remonto darbai pagal UAB „Atamis“ parengtą techninį projektą. Statybų metu, atsidengus netyrinėtų architektūrinių elementų fragmentams, darbai, remiantis Lietuvos Respublikos nekilnojamojo kultūros paveldo apsaugos įstatymo 9 str. 3 d., buvo sustabdyti. Dėl galimai atrastų vertingųjų savybių papildymo/nustatymo, buvo paskelbtas tyrimų konkursas, kurį laimėjo UAB „ENERO“.

Žvalgomųjų architektūrinių tyrimų uždaviniai (programa).

Tyrinėjamos šiuo metu neužimtos, neremontuotos pirmo, antro ir trečio aukšto patalpos, kuriose įsikūręs Tauragės moksleivių kūrybos centras.

Uždaviniai:

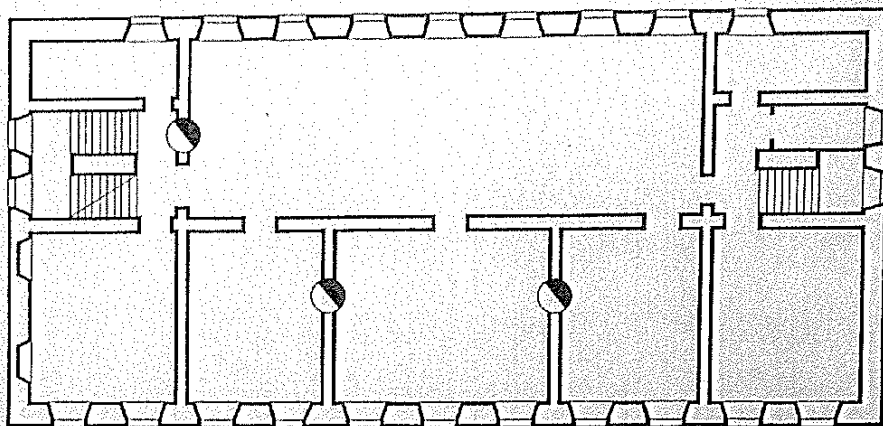
1. Išsiaiškinti pirminę pastato išplanavimo struktūrą ir pagrindinius architektūrinių elementų raidos etapus.

2. Sudaryti pirmo-trečio aukštų raidos kartogramas pažymint jose ir tyrinėtus / surastus architektūrinius elementus. Užfiksuoti preliminarius užčiuoptų pirminių architektūrinių elementų matmenis.

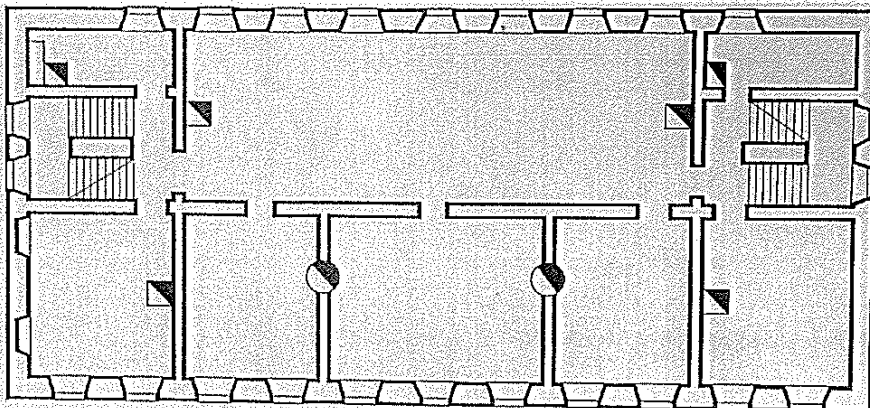
3. Paruošti preliminarias rekomendacijas architektūrinių elementų tvarkybai, galimam architektūrinių elementų ar autentiškų mūrų eksponavimui.

UAB „Enero“ projekto vadovas: Vaidas Grinčelaitis

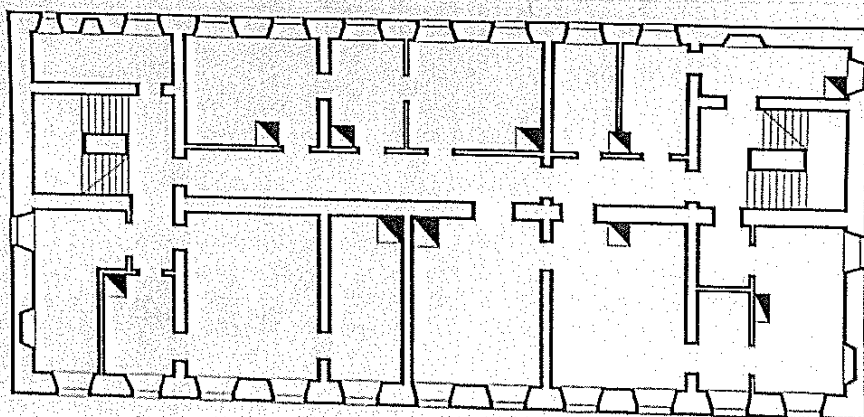
UAB „PRI“ tyrėjas: Evaldas Purlys



III AUKŠTAS

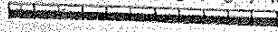


II AUKŠTAS



I AUKŠTAS

1 0 1 2 3 4 5 6 7 8 9 10 m





LIETUVOS RESPUBLIKOS
KULTŪROS MINISTERIJA

NEKILNOJAMOJO KULTŪROS PAVELDO
APSAUGOS SPECIALISTO
KVALIFIKACIJOS ATESTATAS

2017-06-27 Nr. 0059
(data)

Evaldas Purlys

(atestuoto specialisto vardas, pavardė)

Nekilnojamojo kultūros paveldo taikomieji moksliniai ir ardomieji
tyrimai – architektūriniai tyrimai

Tvarkybos darbų projektų rengimas ir vadovavimas projektavimui: architektūrinio
paveldo tvarkybos darbų projektavimas

Tvarkybos darbų projektų vykdymo priežiūra ir vadovavimas tvarkybos darbų projektų
vykdymo priežiūrai – tvarkybos darbų projektų sprendinių įgyvendinimo priežiūra

Paveldosaugos (specialioji) ekspertizė – architektūrinio
paveldo vertinimo ekspertizė

(nekilnojamojo kultūros paveldo apsaugos veikla (-os) ir specializacija (-os))

Lietuvos Respublikos kultūros ministras

(parašas)

A. V.

Liana Ruokytė-Jonsson

(vardas ir pavardė)

A 0059



NEKILNOJAMOJO TURTO REGISTRO CENTRINIO DUOMENŲ BANKO IŠRAŠAS

2016-04-14 17:27:01

1. Nekilnojamojo turto registre įregistruotas turtas:

Registro Nr.: **44/841131**
Registro tipas: **Žemės sklypas su statiniais**
Sudarymo data: **2007-10-15**
Adresas: **Tauragė, Dariaus ir Girėno g. 5**
Registro tvarkytojas: **Valstybės įmonės Registrų centro Tauragės filialas**

2. Nekilnojamieji daiktai:

2.1.

Žemės sklypas

Unikalus daikto numeris: **4400-1240-2390**
Žemės sklypo kadastro numeris ir kadastro vietovės pavadinimas: **7755/0003:161 Tauragės m. k.v.**
Daikto pagrindinė naudojimo paskirtis: **Kita**
Žemės sklypo naudojimo būdas: **Visuomeninės paskirties teritorijos**
Žemės sklypo plotas: **0.6720 ha**
Užstatyta teritorija: **0.6720 ha**
Žemės ūkio naudmenų našumo balas: **36.6**
Matavimų tipas: **Žemės sklypas suformuotas atliekant kadastrinius matavimus**
Indeksuota žemės sklypo vertė: **55558 Eur**
Žemės sklypo vertė: **34724 Eur**
Vidutinė rinkos vertė: **46237 Eur**
Vidutinės rinkos vertės nustatymo data: **2007-10-15**
Kadastro duomenų nustatymo data: **2007-04-02**

2.2.

Pastatas - Kūrybos centras

Unikalus daikto numeris: **7768-0000-1019**
Daikto pagrindinė naudojimo paskirtis: **Kultūros**
Pažymėjimas plane: **1C3p**
Statybos pabaigos metai: **1680**
Baigtumo procentas: **100 %**
Šildymas: **Centrinis šildymas iš centralizuotų sistemų**
Vandentiekis: **Komunalinis vandentiekis**
Nuotekų šalinimas: **Komunalinis nuotekų šalinimas**
Dujos: **Nėra**
Sienos: **Plytos**
Stogo danga: **Asbestcementis**
Aukštų skaičius: **3**
Bendras plotas: **1589.56 kv. m**
Pagrindinis plotas: **1402.55 kv. m**
Tūris: **9386 kub. m**
Užstatytas plotas: **584.00 kv. m**
Atkūrimo sąnaudos (statybos vertė): **842707 Eur**
Fizinio nusidėvėjimo procentas: **58 %**
Atkuriamoji vertė: **353916 Eur**
Vidutinė rinkos vertė: **141624 Eur**
Vidutinės rinkos vertės nustatymo data: **2004-02-23**
Kadastro duomenų nustatymo data: **1997-12-13**

2.3.

Pastatas - Muziejus

Unikalus daikto numeris: **7768-0000-1022**
Daikto pagrindinė naudojimo paskirtis: **Kultūros**
Pažymėjimas plane: **2C2p**
Statybos pabaigos metai: **1680**
Baigtumo procentas: **100 %**
Šildymas: **Centrinis šildymas iš centralizuotų sistemų**
Vandentiekis: **Komunalinis vandentiekis**
Nuotekų šalinimas: **Komunalinis nuotekų šalinimas**
Dujos: **Nėra**
Sienos: **Plytos**
Stogo danga: **Asbestcementis**
Aukštų skaičius: **2**
Bendras plotas: **574.19 kv. m**
Pagrindinis plotas: **447.89 kv. m**
Tūris: **3157 kub. m**
Užstatytas plotas: **411.00 kv. m**
Atkūrimo sąnaudos (statybos vertė): **232921 Eur**
Fizinio nusidėvėjimo procentas: **45 %**
Atkuriamoji vertė: **146055 Eur**
Vidutinė rinkos vertė: **58422 Eur**
Vidutinės rinkos vertės nustatymo data: **1997-12-04**
Kadastro duomenų nustatymo data: **1997-12-04**

2.4.

Pastatas - Biblioteka-Muziejus

Unikalus daikto numeris: **7768-0000-1036**
Daikto pagrindinė naudojimo paskirtis: **Kultūros**
Pažymėjimas plane: **3C2p**
Statybos pradžios metai: **1960**
Statybos pabaigos metai: **1960**
Rekonstravimo pradžios metai: **2009**
Rekonstravimo pabaigos metai: **2012**
Statinio kategorija: **Ypatingas**
Baigtumo procentas: **100 %**

Šildymas: **Centrinis šildymas iš centralizuotų sistemų**
Vandentiekis: **Komunalinis vandentiekis**
Nuotekų šalinimas: **Komunalinis nuotekų šalinimas**
Dujos: **Nėra**
Sienos: **Plytos**
Stogo danga: **Keramika**
Aukštų skaičius: **2**
Bendras plotas: **491.95 kv. m**
Pagrindinis plotas: **411.51 kv. m**
Tūris: **2388 kub. m**
Užstatytas plotas: **266.00 kv. m**
Negyvenamosios paskirties patalpų skaičius: **34**
Koordinatė X: **6125496**
Koordinatė Y: **390898**
Atkūrimo sąnaudos (statybos vertė): **353336 Eur**
Fizinio nusidėvėjimo procentas: **17 %**
Atkuriamoji vertė: **293385 Eur**
Atkūrimo sąnaudų (statybos vertės) ir atkuriamosios
vertės nustatymo data: **2012-05-21**
Vidutinė rinkos vertė: **66613 Eur**
Vidutinės rinkos vertės nustatymo būdas: **Masinis vertinimas**
Vidutinės rinkos vertės nustatymo data: **2012-05-21**
Kadastro duomenų nustatymo data: **2012-05-21**

2.5. **Pastatas - Muziejus**
Unikalus daikto numeris: **7768-0000-1040**
Daikto pagrindinė naudojimo paskirtis: **Kultūros**
Pažymėjimas plane: **4C2p**
Statybos pabaigos metai: **1680**
Baigtumo procentas: **100 %**
Šildymas: **Nėra**
Vandentiekis: **Nėra**
Nuotekų šalinimas: **Nėra**
Dujos: **Nėra**
Sienos: **Plytos**
Stogo danga: **Metalas**
Aukštų skaičius: **2**
Bendras plotas: **49.22 kv. m**
Pagrindinis plotas: **49.22 kv. m**
Tūris: **385 kub. m**
Užstatytas plotas: **45.00 kv. m**
Atkūrimo sąnaudos (statybos vertė): **25363 Eur**
Fizinio nusidėvėjimo procentas: **45 %**
Atkuriamoji vertė: **13949 Eur**
Vidutinė rinkos vertė: **5580 Eur**
Vidutinės rinkos vertės nustatymo data: **1997-12-04**
Kadastro duomenų nustatymo data: **1997-12-04**

2.6. **Pastatas - Kūrybos centras**
Unikalus daikto numeris: **7768-0000-1073**
Daikto pagrindinė naudojimo paskirtis: **Kultūros**
Pažymėjimas plane: **8C2p**
Statybos pabaigos metai: **1971**
Baigtumo procentas: **100 %**
Šildymas: **Centrinis šildymas iš centralizuotų sistemų**
Vandentiekis: **Komunalinis vandentiekis**
Nuotekų šalinimas: **Komunalinis nuotekų šalinimas**
Dujos: **Nėra**
Sienos: **Plytos**
Stogo danga: **Asbestcementis**
Aukštų skaičius: **2**
Bendras plotas: **953.97 kv. m**
Pagrindinis plotas: **716.96 kv. m**
Tūris: **3545 kub. m**
Užstatytas plotas: **621.00 kv. m**
Atkūrimo sąnaudos (statybos vertė): **318263 Eur**
Fizinio nusidėvėjimo procentas: **26 %**
Atkuriamoji vertė: **235461 Eur**
Vidutinė rinkos vertė: **94127 Eur**
Vidutinės rinkos vertės nustatymo data: **2004-02-23**
Kadastro duomenų nustatymo data: **1997-12-13**

2.7. **Pastatas - Bokštas**
Unikalus daikto numeris: **7768-0000-1084**
Daikto pagrindinė naudojimo paskirtis: **Kultūros**
Pažymėjimas plane: **9C2p**
Statybos pabaigos metai: **1968**
Baigtumo procentas: **100 %**
Šildymas: **Nėra**
Vandentiekis: **Nėra**
Nuotekų šalinimas: **Nėra**
Dujos: **Nėra**
Sienos: **Plytos**
Stogo danga: **Bitumas**
Aukštų skaičius: **2**
Bendras plotas: **50.12 kv. m**
Pagrindinis plotas: **50.12 kv. m**
Tūris: **411 kub. m**
Užstatytas plotas: **48.00 kv. m**
Atkūrimo sąnaudos (statybos vertė): **25288 Eur**

- Fizinio nusidėvėjimo procentas: **40 %**
Atkuriamoji vertė: **15173 Eur**
Vidutinė rinkos vertė: **6069 Eur**
Vidutinės rinkos vertės nustatymo data: **1997-12-04**
Kadastro duomenų nustatymo data: **1997-12-04**
- 2.8. **Pastatas - Bokštas**
Unikalus daikto numeris: **7768-0000-1095**
Daikto pagrindinė naudojimo paskirtis: **Kultūros**
Pažymėjimas plane: **10C2p**
Statybos pradžios metai: **1968**
Statybos pabaigos metai: **1968**
Papr. remonto pradžios metai: **2009**
Papr. remonto pabaigos metai: **2012**
Statinio kategorija: **II grupės nesudėtingas**
Baigtumo procentas: **100 %**
Šildymas: **Nėra**
Vandentiekis: **Nėra**
Nuotekų šalinimas: **Nėra**
Dujos: **Nėra**
Sienos: **Plytos**
Stogo danga: **Metalas**
Aukštų skaičius: **2**
Bendras plotas: **50.12 kv. m**
Pagrindinis plotas: **50.12 kv. m**
Tūris: **411 kub. m**
Užstatytas plotas: **48.00 kv. m**
Negyvenamosios paskirties patalpų skaičius: **2**
Koordinatė X: **6125473**
Koordinatė Y: **390866**
Atkūrimo sąnaudos (statybos vertė): **50104 Eur**
Fizinio nusidėvėjimo procentas: **32 %**
Atkuriamoji vertė: **34175 Eur**
Atkūrimo sąnaudų (statybos vertės) ir atkuriamosios
vertės nustatymo data: **2012-05-21**
Vidutinė rinkos vertė: **6314 Eur**
Vidutinės rinkos vertės nustatymo būdas: **Masinis vertinimas**
Vidutinės rinkos vertės nustatymo data: **2012-05-21**
Kadastro duomenų nustatymo data: **2012-05-21**
- 2.9. **Pastatas - Bokštas**
Unikalus daikto numeris: **7768-0000-1108**
Daikto pagrindinė naudojimo paskirtis: **Kultūros**
Pažymėjimas plane: **11C2p**
Statybos pabaigos metai: **1968**
Baigtumo procentas: **100 %**
Šildymas: **Nėra**
Vandentiekis: **Nėra**
Nuotekų šalinimas: **Nėra**
Dujos: **Nėra**
Sienos: **Plytos**
Stogo danga: **Bitumas**
Aukštų skaičius: **2**
Bendras plotas: **50.64 kv. m**
Pagrindinis plotas: **50.64 kv. m**
Tūris: **414 kub. m**
Užstatytas plotas: **49.00 kv. m**
Atkūrimo sąnaudos (statybos vertė): **25472 Eur**
Fizinio nusidėvėjimo procentas: **40 %**
Atkuriamoji vertė: **15283 Eur**
Vidutinė rinkos vertė: **6113 Eur**
Vidutinės rinkos vertės nustatymo data: **1997-12-04**
Kadastro duomenų nustatymo data: **1997-12-04**
- 2.10. Priklausinys: **Kiti inžineriniai statiniai - Kiemo statiniai**
Priklausanti dalis:
Aprašymas / pastabos: **1b-3b aikštelė- 3466,85 kv.m; 1t tvora- 175,7 m)**
Unikalus daikto numeris: **4400-0222-0760**
Daikto pagrindinė naudojimo paskirtis: **Kiti inžineriniai statiniai (kiemo įrenginiai)**
Pažymėjimas plane: **b,t**
Statybos pradžios metai: **1680**
Statybos pabaigos metai: **2012**
Rekonstravimo pradžios metai: **1968**
Rekonstravimo pabaigos metai: **2012**
Papr. remonto pradžios metai: **2009**
Papr. remonto pabaigos metai: **2012**
Statinio kategorija: **Neypatingas**
Baigtumo procentas: **100 %**
Atkūrimo sąnaudos (statybos vertė): **227641 Eur**
Fizinio nusidėvėjimo procentas: **60 %**
Atkuriamoji vertė: **217794 Eur**
Atkūrimo sąnaudų (statybos vertės) ir atkuriamosios
vertės nustatymo data: **2012-05-21**
Vidutinė rinkos vertė: **28325 Eur**
Vidutinės rinkos vertės nustatymo būdas: **Atkuriamoji vertė**
Vidutinės rinkos vertės nustatymo data: **2012-05-21**
Kadastro duomenų nustatymo data: **2012-05-21**

4. Nuosavybė:

4.1.

Nuosavybės teisė
Savininkas: **TAURAGĖS RAJONO SAVIVALDYBĖ**, a.k. 111107410
Daiktas: pastatas Nr. 7768-0000-1036, aprašytas p. 2.4.
pastatas Nr. 7768-0000-1095, aprašytas p. 2.8.
kiti statiniai Nr. 4400-0222-0760, aprašyti p. 2.10.
Įregistravimo pagrindas: 1995-02-28 Priėmimo - perdavimo aktas
1996-09-30 Priėmimo - perdavimo aktas
2012-10-30 Statybos užbaigimo aktas Nr. SUA-70-121030-00079
Įrašas galioja: Nuo 2012-11-28

4.2.

Nuosavybės teisė
Savininkas: **TAURAGĖS RAJONO SAVIVALDYBĖ**, a.k. 111107410
Daiktas: pastatas Nr. 7768-0000-1019, aprašytas p. 2.2.
pastatas Nr. 7768-0000-1022, aprašytas p. 2.3.
pastatas Nr. 7768-0000-1040, aprašytas p. 2.5.
pastatas Nr. 7768-0000-1073, aprašytas p. 2.6.
pastatas Nr. 7768-0000-1084, aprašytas p. 2.7.
pastatas Nr. 7768-0000-1108, aprašytas p. 2.9.
Įregistravimo pagrindas: 1995-02-28 Priėmimo - perdavimo aktas
1996-09-30 Priėmimo - perdavimo aktas
Įrašas galioja: Nuo 2012-03-05

4.3.

Nuosavybės teisė
Savininkas: **LIETUVOS RESPUBLIKA**, a.k. 111105555
Daiktas: žemės sklypas Nr. 4400-1240-2390, aprašytas p. 2.1.
Įregistravimo pagrindas: 2007-10-11 Apskrities viršininko įsakymas Nr. V-2060
Įrašas galioja: Nuo 2007-10-23

5. Valstybės ir savivaldybių žemės patikėjimo teisė:

5.1.

Valstybinės žemės patikėjimo teisė
Patikėtinis: Nacionalinė žemės tarnyba prie Žemės ūkio ministerijos, a.k. 188704927
Daiktas: žemės sklypas Nr. 4400-1240-2390, aprašytas p. 2.1.
Įregistravimo pagrindas: Žemės įstatymo pakeitimo ir papildymo įstatymas Nr. XI-912, 2010 m. birželio 18 d.
Įrašas galioja: Nuo 2010-07-01

6. Kitos daiktinės teisės :

6.1.

Turto patikėjimo teisė
Patikėtinis: Tauragės kultūros centras, a.k. 188720746
Daiktas: pastatas Nr. 7768-0000-1019, aprašytas p. 2.2.
Įregistravimo pagrindas: 2007-07-18 Savivaldybės tarybos sprendimas Nr. 1-165
Plotas: 82.84 kv. m
Įrašas galioja: Nuo 2012-12-10

6.2.

Turto patikėjimo teisė
Patikėtinis: Tauragės moksleivių kūrybos centras, a.k. 190473559
Daiktas: pastatas Nr. 7768-0000-1019, aprašytas p. 2.2.
pastatas Nr. 7768-0000-1073, aprašytas p. 2.6.
Įregistravimo pagrindas: 2008-03-13 Savivaldybės tarybos sprendimas Nr. 1-488
2008-03-20 Priėmimo - perdavimo aktas Nr. 62-22
Aprašymas: Pastate 1C3p perduodamos visos rūšio patalpos (360.62 kv.m), pirmo aukšto patalpos, pažymėtos "2", "5", "16", "17" su bendro naudojimo naudojimo patalpomis, pažymėtomis "4", "3", "7", "8", "9", "10", "11", "18", "19" (119.14 kv.m), visos antro aukšto patalpos (404.47 kv.m), visos trečio aukšto patalpos (431.76 kv.m). Bendras perduodamų patalpų plotas - 1315.99 kv.m .
Įrašas galioja: Nuo 2008-04-30

7. Juridiniai faktai:

7.1.

Sudaryta panaudos sutartis
Panaudos gavėjas: Viešoji įstaiga Tauragės turizmo ir verslo informacijos centras, a.k. 179882126
Daiktas: pastatas Nr. 7768-0000-1036, aprašytas p. 2.4.
Įregistravimo pagrindas: 2013-09-25 Panaudos sutartis Nr. 68-12
2013-09-25 Priėmimo - perdavimo aktas Nr. 43-54
Plotas: 171.18 kv. m
Įrašas galioja: Nuo 2013-10-07
Terminas: Nuo 2013-09-25 iki 2023-09-25

7.2.

Sudaryta panaudos sutartis
Panaudos gavėjas: Kultūros paveldo departamentas prie Kultūros ministerijos, a.k. 188692688
Daiktas: pastatas Nr. 7768-0000-1019, aprašytas p. 2.2.
Įregistravimo pagrindas: 2013-02-18 Įsakymas Nr. 5-193
2013-03-28 Priėmimo - perdavimo aktas Nr. 01/52A-1
2013-03-28 Panaudos sutartis Nr. 0-1/51-1
Plotas: 19.18 kv. m
Įrašas galioja: Nuo 2013-04-24
Terminas: Nuo 2013-03-28 iki 2023-03-28

7.3.

Sudaryta panaudos sutartis
Panaudos gavėjas: Kultūros paveldo departamentas prie Kultūros ministerijos, a.k. 188692688
Daiktas: pastatas Nr. 7768-0000-1019, aprašytas p. 2.2.
Įregistravimo pagrindas: 2008-11-06 Įsakymas Nr. 5-1105
2008-11-11 Priėmimo - perdavimo aktas
2008-11-11 Panaudos sutartis Nr. 4-198
Plotas: 43.26 kv. m
Įrašas galioja: Nuo 2008-11-27
Terminas: Nuo 2008-11-12 iki 2018-11-12

7.4.

Sudaryta panaudos sutartis

Panaudos gavėjas: **TAURAGĖS RAJONO SAVIVALDYBĖ**, a.k. 111107410
Daiktas: žemės sklypas Nr. 4400-1240-2390, aprašytas p. 2.1.
Įregistravimo pagrindas: 2007-10-29 Panaudos sutartis Nr. P77/2007-0186
Plotas: 0.672 ha
Įrašas galioja: Nuo 2007-11-06
Terminas: Nuo 2007-10-29 iki 2060-10-29

7.5.

Nekilnojamasis daiktas įrašytas į nekilnojamųjų kultūros vertybių registrą
Daiktas: pastatas Nr. 7768-0000-1022, aprašytas p. 2.3.
pastatas Nr. 7768-0000-1036, aprašytas p. 2.4.
pastatas Nr. 7768-0000-1040, aprašytas p. 2.5.
pastatas Nr. 7768-0000-1084, aprašytas p. 2.7.
pastatas Nr. 7768-0000-1095, aprašytas p. 2.8.
pastatas Nr. 7768-0000-1108, aprašytas p. 2.9.
kiti statiniai Nr. 4400-0222-0760, aprašyti p. 2.10.
Įregistravimo pagrindas: 1997-12-31 Įsakymas
Įrašas galioja: Nuo 2004-03-10

8. Žymos: įrašų nėra

9. Specialiosios žemės ir miško naudojimo sąlygos:

9.1.

XLIX. Vandentiekio, lietaus ir fekalinės kanalizacijos tinklų ir įrenginių apsaugos zonos
Daiktas: žemės sklypas Nr. 4400-1240-2390, aprašytas p. 2.1.
Įregistravimo pagrindas: 2007-10-11 Apskritis viršinininko įsakymas Nr. V-2060
Plotas: 0.19 ha
Įrašas galioja: Nuo 2007-10-23

9.2.

XLVIII. Šilumos ir karšto vandens tiekimo tinklų apsaugos zonos
Daiktas: žemės sklypas Nr. 4400-1240-2390, aprašytas p. 2.1.
Įregistravimo pagrindas: 2007-10-11 Apskritis viršinininko įsakymas Nr. V-2060
Plotas: 0.007 ha
Įrašas galioja: Nuo 2007-10-23

9.3.

VI. Elektros linijų apsaugos zonos
Daiktas: žemės sklypas Nr. 4400-1240-2390, aprašytas p. 2.1.
Įregistravimo pagrindas: 2007-10-11 Apskritis viršinininko įsakymas Nr. V-2060
Plotas: 0.049 ha
Įrašas galioja: Nuo 2007-10-23

9.4.

I. Ryšių linijų apsaugos zonos
Daiktas: žemės sklypas Nr. 4400-1240-2390, aprašytas p. 2.1.
Įregistravimo pagrindas: 2007-10-11 Apskritis viršinininko įsakymas Nr. V-2060
Plotas: 0.001 ha
Įrašas galioja: Nuo 2007-10-23

10. Daikto registravimas ir kadastro žymos:

10.1.

Rekonstrukcija (daikto registravimas)
Daiktas: pastatas Nr. 7768-0000-1036, aprašytas p. 2.4.
pastatas Nr. 7768-0000-1095, aprašytas p. 2.8.
kiti statiniai Nr. 4400-0222-0760, aprašyti p. 2.10.
Įregistravimo pagrindas: 2012-05-21 Nekilnojamojo daikto kadastro duomenų byla Nr. 1489
2012-10-30 Statybos užbaigimo aktas Nr. SUA-70-121030-00079
Įrašas galioja: Nuo 2012-11-28

10.2.

Kadastrinius matavimus atliko (kadastro žyma)
UAB "Mobitakas", a.k. 179905532
Daiktas: pastatas Nr. 7768-0000-1036, aprašytas p. 2.4.
pastatas Nr. 7768-0000-1095, aprašytas p. 2.8.
kiti statiniai Nr. 4400-0222-0760, aprašyti p. 2.10.
Įregistravimo pagrindas: 2009-04-15 Kvalifikacijos pažymėjimas Nr. 2M-M-946
2012-05-21 Nekilnojamojo daikto kadastro duomenų byla Nr. 1489
Įrašas galioja: Nuo 2012-11-28

10.3.

Išduotas statybos leidimas (kadastro žyma)
Leidimą išdavė: Tauragės rajono savivaldybės administracija, a.k. 188737457
Daiktas: pastatas Nr. 7768-0000-1022, aprašytas p. 2.3.
Įregistravimo pagrindas: 2009-10-26 Statybos leidimas Nr. LNS-70-091026-00019
Aprašymas: Pastato 2C2p priestatas, šiaurės vakarinis korpusas, kiemas, bokštas 10C2p, tvora tarp bokšto 10C2p ir bokšto 9C2p, tvora tarp bokšto 10 C2p ir bokšto 11 C2p. Rekonstravimas.
Įrašas galioja: Nuo 2010-01-26

11. Registro pastabos ir nuorodos: įrašų nėra

12. Kita informacija:

Archyvinės bylos Nr.: 29032/1489

13. Informacija apie duomenų sandoriui tikslinimą: įrašų nėra

2016-04-14 17:27:01

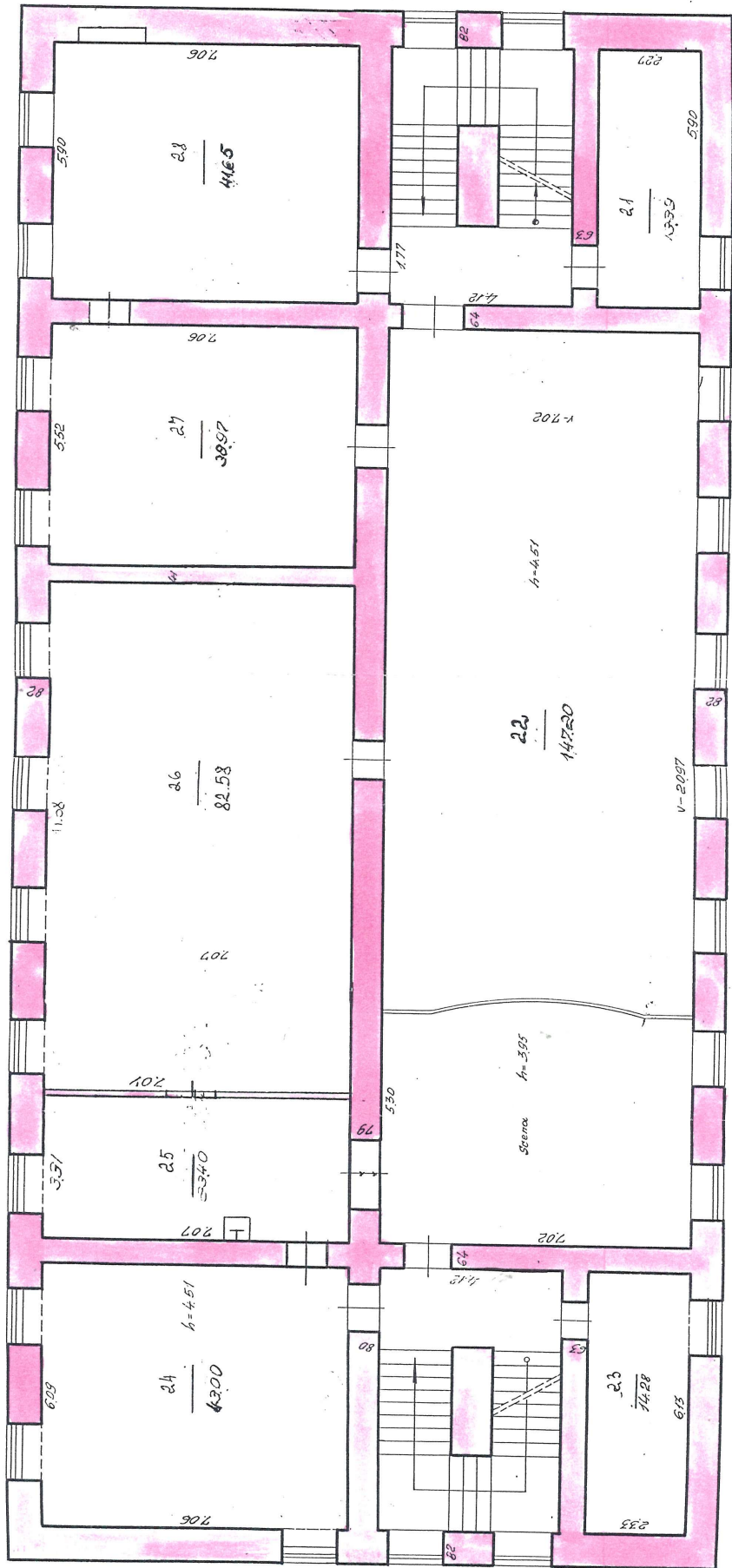
PIRMO AUKŠTO PLĀNS



DARĪAUS IR GIDENO Nr.5
 TAURĪAGE
 100
 93 12 15
 paronāri
 paronāri

ANTRŲ AUKŠTŲ PLANAS

V100 MKC



DARIAUS IR GIRENO Nr.5
 Taurage
 103
 03 12 15

400

1 priedas
(Nr.)

Į KOMPLEKSĄ ĮEINANČIO OBJEKTO DUOMENYS

1. Į kompleksą įeinančiam objektui suteikiamas pavadinimas su vardu ir vardais:

Pastatų komplekso, vad. Tauragės pilimi, pietrytinis korpusas

(pilnas vertybės pavadinimas; vardas, vardai suderinami su pavadinimu)

2. Į kompleksą įeinančiam objektui suteikiamas pavadinimas:

korpusas

(pagal Registro pavadinimų klasifikatorių)

3. Į kompleksą įeinantis objektas yra gyvenamojoje vietovėje ir (ne -) apima adresą objektą:

Dariaus ir Girėno g.

5

(gatvės pavadinimas ir jos tipas)
(g., pr., bul., al., skg., aklg., skv., a., pl., kel., tak.)

(pastato) (Nr.)

(korpuso)
(Nr.)

Tauragė (m.)

Tauragės miesto sen.

Tauragės rajono sav.

(gyvenamoji vietovė ir jos tipas)
(vs., k., gelež. st., mstl., m.)

(seniūnija)

(savivaldybė ir jos tipas)
(r., m., sav.)

4. Į kompleksą įeinantis objektas yra: [] vieta [x] statinys [] kitas nekilnojamas daiktas

(pažymėti tik vieną)

5. Į kompleksą įeinančio objekto (**Istorizmas;**) vertingosios savybės yra:

5.1.1.1. aukštis ir aukštingumas - **3 a. su cokoliu, pastoge ir rūsiu** (-; būklė gera; IKONOGR Nr. 1-5, 9; BR Nr. 3, 4; FF Nr. 10-16; 2015 m.);

5.1.1.2. tūris - **kompaktinio stačiakampio plano** (-; būklė gera; TRP; IKONOGR Nr. 1-4, 9; BR Nr. 1-4; FF Nr. 10-16; 2015 m.); **stogo forma - keturšlaitė** (-; būklė gera; FF Nr. 1, 10; 2015 m.); **kiti stogo elementai - tinkuotų mūro kaminų tipas** (-; būklė gera; FF Nr. 1, 10; 2015 m.);

5.1.1.3. aukštų išplanavimas, kapitalinės sienos - **kapitalinės sienos** (-; vidaus patalpų planinė struktūra pakitusi, dalis skersinių kapitalinių sienų demontuota; būklė patenkinama, gera; BR Nr. 7-9, FF Nr. 10-13; 2015 m., 2019 m.); **sienų angos - stačiakampės langų ir durų angos**, (-; dalis angų PV, ŠV ir ŠR fasaduose užmūryta; vidaus durų angos pakitę remontų metu, žr. 15.14. būklė patenkinama, gera; BR Nr. 7-9, FF Nr. 10-16; 2015 m., 2019 m.)

5.1.1.4. fasadų architektūrinis sprendimas - **fasadų architektūrinio sprendimo visuma** (-; būklė gera; FF Nr. 10-16; 2015 m.); **fasadų apdaila ir puošyba - profiliuotas pastogės karnizas pastato perimetru** (-; būklė gera; FF Nr. 10-16; 2015 m.); **profiliuota trauka tarp pirmo ir antro aukštų** (-; būklė gera; FF Nr. 10-16; 2015 m.); **fasadų tinko tipas** (-; būklė gera; FF Nr. 10-16; 2015 m.)

5.1.1.5. konstrukcijos - **akmenų mūro pamatas** (pamatas netyrinėtas; būklė gera; FF Nr. 15-16; 25; 2015 m.); **tašyto granito plytos PR fasado cokolyje** (-; būklė gera; FF Nr. 25; 2015 m.); **rūsio ir pirmo aukšto kryžminiai skliautai** (-; būklė gera; BR Nr. 4; FF Nr. 17-23; 2015 m.); **sienos - molio plytų mūro sienos** (netyrinėta; -; FF Nr. 24, 28; 2015 m.); **stogo konstrukcija - medinės gegninės stogo konstrukcijos tipas** (-; būklė gera; FF Nr. 10-16; 2015 m.); **stalių ir kitų medžiagų gaminiai - medinių langų rėmų tipas** (-; būklė gera; FF Nr. 10-16; 2015 m.); **inžinerinė įranga - hipokaustas** (-; būklė gera; FF Nr. 26-28; 2015 m.)

5.1.1.6. lubų, sienų kolonų apdaila - **1 a. patalpų Nr. 16 ir 17 sienų tinkas su XX a. I-os pusės polichrominio trafaretinio dekoru fragmentais** (-; būklė patenkinama, bloga; BR Nr. 10-14; 2019 m.); **grindų danga - klinkerinių plytų sudėtų eglute grindys ir jų tipas rūšio patalpoje Nr. 3** (-; būklė gera; BR Nr. 6; FF Nr. 29, 73-75; 2018 m.); **klinkerinių plytų sudėtų eglute grindys rūšio patalpoje Nr. 11** (-; būklė gera; BR Nr. 6; FF Nr. 76-77; 2018 m.); **klinkerinių plytų sudėtų eile grindys ir jų tipas rūšio patalpoje Nr. 2** (-; būklė gera; BR Nr. 6; FF Nr. 78-80; 2018 m.)

6. Žemiau nurodyti kilnojamieji daiktai, saugomi pagal Kilnojamųjų kultūros vertybių apsaugos įstatymą, yra į kompleksą įeinančio statinio vertingosios savybės:

(kilnojamosios kultūros vertybės, jų kodai; nurodyti per kablelį)

7. Į kompleksą įeinančio objekto vertingųjų savybių pobūdis ar jų derinys yra:

<input type="checkbox"/> Archeologinis	<input type="checkbox"/> lemiantis reikšmingumą		
<input type="checkbox"/> Povandeninis	<input type="checkbox"/> lemiantis reikšmingumą	<input type="checkbox"/> tipiškas <input type="checkbox"/> svarbus	<input type="checkbox"/> retas <input type="checkbox"/> unikalus
<input type="checkbox"/> Mitologinis	<input type="checkbox"/> lemiantis reikšmingumą	<input type="checkbox"/> tipiškas <input type="checkbox"/> svarbus	<input type="checkbox"/> retas <input type="checkbox"/> unikalus
<input type="checkbox"/> Etnokultūrinis	<input type="checkbox"/> lemiantis reikšmingumą	<input type="checkbox"/> tipiškas <input type="checkbox"/> svarbus	<input type="checkbox"/> retas <input type="checkbox"/> unikalus
<input checked="" type="checkbox"/> Architektūrinis	<input checked="" type="checkbox"/> lemiantis reikšmingumą	<input type="checkbox"/> tipiškas <input checked="" type="checkbox"/> svarbus	<input type="checkbox"/> retas <input type="checkbox"/> unikalus
<input type="checkbox"/> Urbanistinis	<input type="checkbox"/> lemiantis reikšmingumą	<input type="checkbox"/> tipiškas <input type="checkbox"/> svarbus	<input type="checkbox"/> retas <input type="checkbox"/> unikalus
<input type="checkbox"/> Želdynų	<input type="checkbox"/> lemiantis reikšmingumą	<input type="checkbox"/> tipiškas <input type="checkbox"/> svarbus	<input type="checkbox"/> retas <input type="checkbox"/> unikalus
<input type="checkbox"/> Inžinerinis	<input type="checkbox"/> lemiantis reikšmingumą	<input type="checkbox"/> tipiškas <input type="checkbox"/> svarbus	<input type="checkbox"/> retas <input type="checkbox"/> unikalus
<input type="checkbox"/> Istorinis	<input type="checkbox"/> lemiantis reikšmingumą	<input type="checkbox"/> tipiškas <input type="checkbox"/> svarbus	<input type="checkbox"/> retas <input type="checkbox"/> unikalus
<input type="checkbox"/> Memorialinis	<input type="checkbox"/> lemiantis reikšmingumą	<input type="checkbox"/> tipiškas <input type="checkbox"/> svarbus	<input type="checkbox"/> retas <input type="checkbox"/> unikalus
<input checked="" type="checkbox"/> Dailės	<input checked="" type="checkbox"/> lemiantis reikšmingumą	<input checked="" type="checkbox"/> tipiškas <input type="checkbox"/> svarbus	<input type="checkbox"/> retas <input type="checkbox"/> unikalus
<input type="checkbox"/> Sakralinis	<input type="checkbox"/> lemiantis reikšmingumą	<input type="checkbox"/> tipiškas <input type="checkbox"/> svarbus	<input type="checkbox"/> retas <input type="checkbox"/> unikalus
<input type="checkbox"/> Kultūrinės raiškos	<input type="checkbox"/> lemiantis reikšmingumą	<input type="checkbox"/> tipiškas <input type="checkbox"/> svarbus	<input type="checkbox"/> retas <input type="checkbox"/> unikalus
<input type="checkbox"/> Kraštovaizdžio			

8. Į kompleksą įeinančio objekto reikšmingumo lygmuo yra:

nacionalinis regioninis vietinis

(pažymėti tik vieną)

Paveldo tvarkybos reglamento PTR

3.02.01:2014

„Tvarkybos darbų projektavimo sąlygų
išdavimo taisyklės“

2 priedas

TVIRTINU

(parašas)

KPD Tauragės sk. vedėjas

(pareigų pavadinimas)

Vidas Narbutas

(vardas ir pavardė)

2020-02-10

(data)

Kultūros paveldo departamento Tauragės teritorinis skyrius

(išdavusios institucijos pavadinimas)

TVARKYBOS DARBŲ PROJEKTAVIMO SĄLYGOS

2020-02-10 Nr. ET-2

(data)

Tauragė

(sudarymo vieta)

1. Kultūros paveldo objektas Pastatų komplekso, vad. Tauragės pilimi (u.k. 1665), pietrytinis korpusas (u.k. 23212)

(pavadinimas, adresas,

Dariaus ir Girėno g. 5, Tauragė, Tauragės r. sav.

unikalus kodas Kultūros vertybių registre)

2. Unikalus Nekilnojamojo turto registro Nr. žemės sklypo unikalus Nr. 4400-1240-2390, pastato unikalus Nr. 7768-0000-1019

3. Kultūros paveldo objekto valdytojas Tauragės rajono savivaldybės administracija

(juridinio asmens pavadinimas arba fizinio asmens vardas, pavardė,

Respublikos g. 2, Tauragė., tel. (8 446) 62 810, savivalda@taurage.lt

juridinio asmens kodas, fizinio asmens gimimo data, juridinio arba fizinio asmens adresas, telefono Nr., el. pašto adresas)

4. Tvarkybos darbų projektavimo sąlygos:

4.1. tvarkybos darbų rūšis ar rūšys: konservavimas, restauravimas

4.2. konkretūs paveldosaugos reikalavimai Rengiant tvarkybos darbų projektą vadovautis PTR 3.06.01:2014 „Kultūros paveldo tvarkybos darbų projektų rengimo taisyklės“, PTR 3.08.01:2013 „Tvarkybos darbų rūšys“, PTR 2.02.03:2007 „Akmens mūro ir natūralaus akmens, plytų mūro

tvarkyba“, PTR 2.06.02:2010 „Interjerų dekoratyvinių dangų, dekoratyvinio tinko, tinkuotų, dažytų paviršių tvarkyba“, PTR 2.07.01:2006 „Sienų tapyba. Bendrieji reikalavimai“.

Rengiant tvarkybos darbų projektą, vadovautis Pastatų komplekso, vad. Tauragės pilimi Nekilnojamojo kultūros paveldo vertinimo tarybos 2019-09-24 aktu Nr. KPD-RM-2195/2 nustatytais vertingosiomis savybėmis. Sienų tapybos fragmentų konservavimas vykdomas pagal parengtą Dailės vertybių tyrimo, konservavimo darbų programą.

PRIDEDAMA. Projektiniai pasiūlymai, kuriems buvo pritarta ___ - ___ lapų.

Tvarkybos darbų projektavimo sąlygas parengė:

KPD Tauragės sk. vyriausiasis specialistas

(pareigų pavadinimas)



(parašas)

Sergejus Neverovas
(vardas ir pavardė)

Tvarkybos darbų projektavimo sąlygos išduotos (iteiktos):

Projekto vadovas

(valdytojo ar jo įgalioto asmens pareigos,
nurodoma juridinio asmens atveju)

(parašas)

Vaidas Grinčelaitis
(vardas ir pavardė)

A. V. (juridinio asmens atveju, jeigu antspaudą
privaloma turėti)

2020-02-10

(data)

Paveldo tvarkybos reglamento PTR 3.03.01:2005 „Nekilnojamojo kultūros paveldo statinio tvarkomųjų statybos darbų projekto ar tvarkomųjų paveldosaugos darbų projekto paveldosaugos (specialiosios) ekspertizės atlikimo taisyklės“ priedas

**NEKILNOJAMOJO KULTŪROS PAVELDO STATINIO TVARKOMŪJŲ STATYBOS
DARBŲ PROJEKTO AR TVARKOMŪJŲ PAVELDOSAUGOS DARBŲ PROJEKTO
PAVELDOSAUGOS (SPECIALIOSIOS) EKSPERTIZĖS
AKTAS**

2020-02-13

(data)

Vilnius

(sudarymo vieta)

Nekilnojamojo kultūros paveldo statinio duomenys.

***Pastatų kompleksas, vad. Tauragės pilimi – 1665
Pietrytinis korpusas - 23212***

(pavadinimas, adresas, unikalus Kultūros vertybių registro kodas)

***Žemės sklypo unikalus Nr. 4400-1240-2390, registro Nr : 44/841131;
Pastatas – Pietrytinis korpusas Nr. 7768-0000-1019, 1C3p;***

(statinio ir statinio užimamo ar jam naudoti reikalingo žemės sklypo unikalus numeris Nekilnojamojo turto registre)

Projekto pavadinimas:

PROJEKTO PAVADINIMAS:

Kultūros paskirties pastato (pastatų kompleksas, vad. Tauragės pilimi (KVR un. obj. k. 1665), pietrytinis korpusas (KVR un. obj. k. 23212) S. Dariaus ir S. Girėno g. 5, Tauragės r. sav., Tauragės m., rūšio paprastojo remonto projektas (Tauragės moksleivių kūrybos centro vidaus patalpa, išskyrus rūšį, remontas) „B“ laida.

Pastatų komplekso, vad. Tauragės pilimi (unikalus kodas kultūros vertybių registre 1665), Pietrytinio korpuso (unikalus kodas kultūros vertybių registre 23212) S. Dariaus ir S. Girėno g. 5, Tauragėje, tvarkybos darbų (konservavimo, restauravimo) projektas „0“ laida.

Duomenys apie tvarkomųjų paveldosaugos ir tvarkomųjų statybos darbų projektuotoją.

***UAB „ATAMIS“. Įm. kodas 300564438. Žirmūnų g. 139, LT-09120, Vilnius
PV Vaidas Grinčelaitis AM A1458 (2012-06-13); KPD 0188 (2018-05-31)***

(juridinio asmens pavadinimas, teisinė forma, kodas, buveinė, fizinio asmens vardas, pavardė)
(kvalifikacijos atestatų, teisės rengti ypatingų statinių projektus pripažinimo pažymų išdavimo datos bei numeriai)

Projekto vertinimas.

BENDROJI DALIS:

Pietrytiniame korpuse (KVR u.o.k.23212) numatomi:

Tvarkomieji statybos darbai – paprastas remontas.

Tvarkomieji paveldosaugos darbai – konservavimas, restauravimas.

PROJEKTAS PARENGTAS, VADOVAUJANTIS:

- 1. Tauragės raj. savivaldybės administracijos patvirtinta programa – užduotis „B“ laidos parengimui.*
- 2. Užsakovo pateiktai juridiniai žemės ir pastatų nuosavybės dokumentais.*

3. *Architektūros natūriniais tyrimais, 2019 m.*
4. *Polichromijos tyrimais, 2019 m.*
5. *LR nekilnojamojų kultūros vertybių registre nustatytomis pastatų vertingosiomis savybėmis, patikslintomis 2019-09-24, Nr. KPD-RM-2195/2*
6. *Kultūros paveldo departamento Tauragės teritorinio skyriaus išduotomis Tvarkybos darbų projektavimo sąlygomis Nr. ET-2, 2020-02-10.*
7. *Tvarkybos darbų projektiniais pasiūlymais, suderintais Kultūros paveldo departamento Tauragės teritorinio skyriaus, 2020-02-10.*

ESAMA PADĖTIS:

Pietrytinis korpusas. Pastatas trijų aukštų su pastoge ir rūsiu. Stačiakampio plano. Stogas keturšlaitis skarda.

Projektuojamas tik dalis pirmo aukšto, antras ir trečias aukštai..

Rūsio perdenginys, lubos – kryžminiai skliautai, tinkuoti, kitų aukštų perdangos – medinių sijų, vietomis sustiprintos metalinėmis sijomis.

Lauko durys dvivėrės medinės filinginės. Vidaus durys faneruotos ar medinės, prastos būklės, nevertingos.

Grindys Linoleumo, parketo, san. mazgų grindys keraminių plytelių, senų keraminių plytų.

TVARKOMŪJŲ STATYBOS DARBŲ SPRENDINIAI:

Numatomas pastato vidaus patalpų, apdailos atnaujinimas-paprastasis remontas. Taip pat pritaikymas žmonėms su judėjimo negalia: laiptinėje numatytas nuožulnulis pakopinis ŽN keltuvas. Papildomai įrengiami sanmazgai pagerins esamą sanitarinį aprūpinimą. Patalpų išplanavimo keitimų nenumatyta, kapitalinių sienų tinklas neliečiamas. Pirmame aukšte patalpos, kurios nepriklauso moksleivių kūrybos centrui- neremontuojamos ir neįeina į projekto apimtį.

Remontuojamas sienų tinkas, sienos perdažomos, sanmazguose apdailinamos glazūruotomis keraminėmis plytelėmis, keičiama grindų danga, klasėse į parketlenčių, salėse –parketlenčių, remontuojamos lubos, pirmo aukšto koridoriuje numatomos pakabinamos gkp lubos, kai kurių patalpų lubos numatomos atitinkančios pirminį istorinį pastato statybos laikmetį. Laiptinėse laiptų pakopos remontuojamos ar keičiamos naujomis.

Patalpose keičiami šildymo prietaisai su magistralėmis į naujus. Projektuojamas oro ištraukimas iš sanmazgų zonos. Patalpose atnaujinama el. ir silpnų srovių instaliacija.

PAVELDOSAUGINIS TVARKOMŪJŲ STATYBOS DARBŲ SPRENDINIŲ VERTINIMAS:

<i>Vertingosios savybės</i>	<i>Paprastojo remonto projektiniai sprendiniai</i>
<i>Pietrytinis korpusas KVR u.o.k. 23212</i>	
<i>1.1.1. aukštis ir aukštingumas - 3 a. su cokoliu, pastoge ir rūsiu (-; būklė gera; IKONOGR Nr. 1-5, 9; BR Nr. 3, 4; FF Nr. 10-16; 2015 m.);</i>	<i>Nekeičiama</i>
<i>1.1.2. tūris - kompaktinio stačiakampio plano (-; būklė gera; TRP; IKONOGR Nr. 1-4, 9; BR Nr. 1-4; FF Nr.10-16; 2015 m.); stogo forma - keturšlaitė (-; būklė gera; FF Nr. 1, 10; 2015 m.); kiti stogo elementai - tinkuotų mūro kaminų tipas (-; būklė gera; FF Nr. 1, 10; 2015 m.);</i>	<i>Nekeičiama</i>
<i>1.1.3. aukštų išplanavimas, kapitalinės sienos - kapitalinės sienos (vidaus patalpų planinė struktūra pakitusi; būklė gera; FF Nr. 10-13; 2015 m.); sienų angos - stačiakampės langų ir durų angos, (dalis angų</i>	<i>Paprastojo remonto sprendiniai neįtakoja aukštų išplanavimo, kapitalinių sienų, sienų angų. Šalinamos tik nevertingos lengvų konstrukcijų pertvaros</i>

<p>PV, ŠV ir ŠR fasaduose užmūryta; būklė gera; FF Nr. 10-16; 2015 m.);</p> <p>1.1.4. fasadų architektūrinis sprendimas - fasadų architektūrinio sprendimo visuma (-; būklė gera; FF Nr. 10-16; 2014 m.); fasadų apdaila ir puošyba - profiliuotas pastogės karnizas pastato perimetru (-; būklė gera; FF Nr. 10-16; 2015 m.); profiluota trauka tarp pirmo ir antro aukštų (-; būklė gera; FF Nr. 10-16; 2015 m.); fasadų tinko tipas (-; būklė gera; FF Nr. 10-16; 2015 m.);</p> <p>1.1.5. konstrukcijos - akmenų mūro pamatas (pamatas netyrinėtas; būklė gera; FF Nr. 15-16; 25; 2015 m.); tašyto granito plytos PR fasado cokolyje (-; būklė gera; FF Nr. 25; 2015 m.); rūsio ir pirmo aukšto kryžminiai skliautai (-; būklė gera; BR Nr. 4; FF Nr. 17-23; 2015 m.); sienos - molio plytų mūro sienos (netyrinėta; -; FF Nr. 24, 28; 2015 m.); stogo konstrukcija - medinės gegninės stogo konstrukcijos tipas (-; būklė gera; FF Nr. 10-16; 2015 m.); stalių ir kitų medžiagų gaminiai - medinių langų rėmų tipas (-; būklė gera; FF Nr. 10-16; 2015 m.); inžinerinė įranga - hipokaustas (-; būklė gera; FF Nr. 26-28; 2015 m.);</p> <p>1.1.6. lubų, sienų kolonų apdaila – 1 a. patalpų Nr. 16 ir 17 sienų tinkas su XX a. I-os pusės polichrominio trafaretinio dekoru fragmentais (-; būklė patenkinama, bloga; BR Nr. 10-14; 2019 m.) grindų danga - klinkerinių plytų sudėtų eglute grindys ir jų tipas rūsio patalpoje Nr. 3 (-; būklė gera; BR Nr. 6; FF Nr. 29, 73-75; 2018 m.); klinkerinių plytų sudėtų eglute grindys rūsio patalpoje Nr. 11 (-; būklė gera; BR Nr. 6; FF Nr. 76-77; 2018 m.); klinkerinių plytų sudėtų eile grindys ir jų tipas rūsio patalpoje Nr. 2 (-; būklė gera; BR Nr. 6; FF Nr. 78-80; 2018 m.)</p>	<p>Neįtakojama, nes neatliekami darbai fasaduose.</p> <p>Konstrukcijos nekeičiamos</p> <p>Atliekami paprastojo remonto darbai neįtakos polichrominio trafaretinio dekorą, jis konservuojamas tvarkybos darbų projekte</p> <p>Paprastojo remonto projektiniais sprendimais nepažeidžiamos visos Pietrytinio korpuso ir rūsio vertingosios savybės.</p>
--	--

TVARKOMŪJŲ PAVELDOSAUGOS DARBŲ SPRENDINIAI:

Projekto sprendiniuose numatoma šalinti nevertingus užmūrijimus autentiškose angose, konservuoti išlikusius polichromijos fragmentus pirmo aukšto patalpose Nr. 16 ir 17 ir restauruoti atkuriant anfiladinį durų angų išdėstymą.

PAVELDOSAUGINIS TVARKOMŪJŲ PAVELDOSAUGOS DARBŲ VERTINIMAS:

Vertingosios savybės	Tvarkybos darbų projektiniai sprendiniai
1.1.3. aukštų išplanavimas, kapitalinės sienos - kapitalinės sienos (vidaus patalpų planinė struktūra pakitusi; būklė gera;	Kapitalinės sienos saugomos, vėlesni užmūrijimai šalinami (restauruojama), restauruojama atkuriant vidaus planinę

	<p>struktūra – atidengiamos buvusios durų angos, ar jų pirminė forma. Projektiniais sprendiniais atskleidžiamos vertingosios savybės.</p>
<p>1.1.3. ... sienu angos - stačiakampės langų ir durų angos, (dalis angų PV, ŠV ir ŠR fasaduose užmūryta; būklė gera);</p>	<p>Atidengiamos autentiškos vidaus durų angos ar jų pirminė forma. Vėlesni, neautentiški užmūrijimai šalinami (restauruojama) Autentiškų angų restauravimas keraminių plytų mūru, suformuojant angokraščius. Projektiniais sprendiniais atskleidžiamos vertingosios savybės.</p>
<p>1.1.5. konstrukcijos ... pirmo aukšto kryžminiai skliautai (būklė gera.);</p>	<p>Kryžminiai skliautai saugomi. Vertingosios savybės saugomos.</p>
<p>1.1.5. konstrukcijos ... sienos - molio plytų mūro sienos (netyrinėta);</p>	<p>Sienų mūras saugomas saugomas, šalinami vėlesni užmūrijimai, numatomi užmūrijimai turi būti atliekami „perrišant“ siūles. Vertingosios savybės nepažeidžiamos.</p>
<p>1.1.6. lubų, sienų kolonų apdaila – 1A. patalpų Nr. 16 ir 17 sienų tinkas su XX a. I-os pusės polichrominio trafaretinio dekoru fragmentais (-; būklė patenkinama, bloga)</p>	<p>Sienų tinkas su polichrominio trafaretinio dekoru fragmentais konservuojamas pagal tvarkybos darbų metu rengiamą dailės vertybių tyrimo, konservavimo darbų programą. Projektiniai sprendiniai vertingųjų savybių nepažeidžia, o jas išsaugo ir eksponuoja</p>

Privalomos pastabos.

Nėra.

Rekomendacijos projektui tobulinti.

Nėra.

Projekto įvertinimo išvados.

Kultūros paskirties pastato (pastatų kompleksas, vad. Tauragės pilimi (KVR un. obj. k. 1665), pietrytinis korpusas (KVR un. obj. k. 23212) S. Dariaus ir S. Girėno g. 5, Tauragės r. sav., Tauragės m., rūsių paprastojo remonto projekto (Tauragės moksleivių kūrybos centro vidaus patalpa, išskyrus rūsi, remontas) „B“ laidos ir Pastatų komplekso, vad. Tauragės pilimi (unikalus kodas kultūros vertybių registre 1665), Pietrytinio korpuso (unikalus kodas kultūros vertybių registre 23212) S. Dariaus ir S. Girėno g. 5, Tauragėje, tvarkybos darbų (konservavimo, restauravimo) projekto „0“ laidos projektiniai sprendiniai nepažeidžia nustatytų pastato vertingųjų savybių. Atitinka Kultūros paveldo departamento Tauragės teritorinio skyriaus išduotas Tvarkybos darbų projektavimo sąlygas Nr. ET-2, 2020-02-10.

Siūloma projektą derinti.

Ekspertizę atliko:

KPD atest. Nr. 3836, išduotas 2016-03-24

(kvalifikacijos atestato data ir Nr.)

(parašas)

Irena Sakalauskaitė

(vardas, pavardė)



KULTŪROS PAVELDO DEPARTAMENTAS
PRIE KULTŪROS MINISTERIJOS

NEKILNOJAMOJO KULTŪROS PAVELDO APSAUGOS SPECIALISTO ATESTATAS

2016-03-24

Nr. 3836

(data)

IRENA SAKALAUŠKAITĖ

a. k. [REDACTED]

*VEIKLOS RŪŠIS - TAIKOMŲJŲ MOKSLINIŲ ARDOMŲJŲ TYRIMŲ VYKDYMAS,
SPECIALIZACIJA:
ARCHITEKTŪROS NATŪRINIAI TYRIMAI; TREČIA KAT.
POLICHROMIJOS IR SIENŲ TAPYBOS TYRIMAI; PIRMA KAT.
VEIKLOS RŪŠIS - TVARKOMŲJŲ PAVELDOSAUGOS DARBŲ PROJEKTŲ RENGIMAS,
SPECIALIZACIJA:
ARCHITEKTŪROS PROJEKTAI; TREČIA KAT.
ARCHITEKTŪRINĖS POLICHROMIJOS IR SIENŲ TAPYBOS PROJEKTAI; PIRMA KAT.
VEIKLOS RŪŠIS - PAVELDOSAUGOS (SPECIALIOSIOS) EKSPERTIZĖS ATLIKIMAS,
SPECIALIZACIJA:
TVARKOMŲJŲ PAVELDOSAUGOS DARBŲ PROJEKTŲ SPECIALIOJI EKSPERTIZĖ;
NEKILNOJAMŲJŲ KULTŪROS VERTYBIŲ VERTINIMO SPECIALIOJI EKSPERTIZĖ –
ARCHITEKTŪRINIO, ŽELDYNŲ NEKILNOJAMOJO KULTŪROS PAVELDO;
EKSPERTIZĖS SPECIALISTO KAT.*

Atestatas galioja iki 2021-03-24

(data)

Kultūros paveldo departamento
prie Kultūros ministerijos
direktorius



(parašas)

Diana Varnaitė

(vardas ir pavardė)

Atestavimo komisijos pirmininkas

(parašas)

Aušrelė Angelė Racevičienė

(vardas ir pavardė)



LIETUVOS RESPUBLIKOS
KULTŪROS MINISTERIJA

**NEKILNOJAMOJO KULTŪROS PAVELDO
APSAUGOS SPECIALISTO
KVALIFIKACIJOS ATESTATAS**

2018-05-31 Nr. 0188

(data)

Vaidas Grinčelaitis

(atestuoto specialisto vardas, pavardė)

Tvarkybos darbų projektų rengimas ir vadovavimas projektavimui –
architektūrinio paveldo tvarkybos darbų projektavimas

Tvarkybos darbų projektų vykdymo priežiūra ir vadovavimas tvarkybos
darbų projektų vykdymo priežiūrai – architektūrinio paveldo tvarkybos darbų
sprendinių įgyvendinimo priežiūra

(nekilnojamojo kultūros paveldo apsaugos veikla (-os) ir specializacija (-os))

Lietuvos Respublikos kultūros ministras



(parašas)

Liana Ruokytė-Jonsson

(vardas ir pavardė)

A 0188

Architekto

KVALIFIKACIJOS A T E S T A T A S

LIETUVOS ARCHITEKTŲ RŪMAI

Nr. A 1458

Vaidas Grinčelaitis

**Statinio projekto, statinio projekto vykdymo priežiūros,
statinio projekto architektūrinės dalies,
statinio projekto architektūrinės dalies vykdymo priežiūros,
statybos techninės priežiūros vadovas**

Statinių kategorija: ypatingieji ir neypatingieji statiniai, įskaitant statinius, esančius kultūros paveldo objekto teritorijoje, jo apsaugos zonoje ar kultūros paveldo vietovėje (išskyrus kultūros paveldo objektus ir kultūros paveldo statinius)

Teritorijų planavimo vadovas

Kompleksinio teritorijų planavimo dokumentų rūšies:

vietovės lygmens detalieji planai

Specialiojo teritorijų planavimo dokumentų rūšies:

vietovės lygmens inžinerinės infrastruktūros vystymo planai

Lietuvos architektų rūmų pirmininkė



Daiva Veličkaitė

Architektų profesinio atestavimo komisijos

2012 m. birželio mėn. 13 d. posėdžio protokolas Nr. 72

2017 m. liepos mėn. 4 d. posėdžio protokolas Nr. 126

2018 m. lapkričio mėn. 7 d. posėdžio protokolas Nr. 147

Statinio projektuotojo civilinės atsakomybės privalomojo draudimo liudijimas



Serija PPCA Nr. 00002788

Kodas e445467db7889805e436b7396cfcb5d

Polisas (liudijimas) turi visus reikalaujamus rekvizitus ir yra laikomas PVM sąskaita faktūra.

Neapmokestinama PVM pagal LR PVM įstatymo 27 straipsnio nuostatas (Direktyvos 2006/112/EB nuostata).

Draudikas: „If P&C Insurance AS“ (registracijos Nr. 10100168, Lōdōtsa 8A, Talinas, Estijos Respublika. Duomenys apie bendrovę kaupiami ir saugomi Harju apskrities teismo registrų skyriuje), veikianti per „If P&C Insurance AS“ filialą (kodas 302279548, PVM kodas LT100005135013, užsienio juridinio asmens mokesčių mokėtojo kodas 2900764563, T. Narbuto g. 5, LT-08105 Vilnius. Duomenys apie filialą kaupiami ir saugomi Lietuvos Respublikos Juridinių asmenų registre)

Draudėjas: ATAMIS, UAB, Žirmūnų g. 139, Vilnius, tel. +37052728334, juridinio asmens kodas 300564438, PVM kodas LT100002411510

Draudimo objektas: Civilinė atsakomybė profesinių paslaugų užsakovui, tretiesiems asmenims

Draudėjo veikla: Statinių projektavimas

Sutartis galioja: Nuo 2019-12-20 iki 2020-12-19 (imtinai)

Draudimo galiojimo teritorija: Lietuva

Draudimo suma (vienam draudimui įvykiui): 500.000,00 EUR

Draudimo suma (visam draudimo sutarties galiojimo laikotarpiui): 500.000,00 EUR

Franšizė: 2.900,00 EUR

Draudimo rūšis: Statinio projektuotojo CA privalomasis draudimas

Draudimo grupė: Bendrosios civilinės atsakomybės draudimas

Draudimo sutarties dalys: Statinio projektuotojo civilinės atsakomybės privalomojo draudimo taisyklės, patvirtintos Lietuvos banko valdybos 2012 m. spalio 23 d. nutarimu Nr. 03-225 (Valstybės žinios, 2012-11-06, Nr. 128-6459)
Šis draudimo liudijimas

Draudimo įmoka: 8.100,00 EUR
2.025,00 EUR mokama iki 2019-12-30
Po 2.025,00 EUR mokama iki 2020-03-20, 2020-06-20, 2020-09-25

Mokėti: SEB bankas, AB, b.k. 70440, a.s. LT477044060001401775
Swedbank, AB, b.k. 73000, a.s. LT447300010000057076
Luminor Bank, AB, b.k. 21400, a.s. LT312140030001315282

Papildomos sąlygos ir informacija: Draudimo sutartis sudaryta tarpininkaujant RIZIKOS CESIJA, UADBB

1. Statinio projektuotojo civilinė atsakomybė draudžiama pagal statinio projektavimo darbų mastą per metus;
2. Pagal statinio projektuotojo civilinės atsakomybės privalomojo draudimo taisyklių 11 punktą šalių nustatytas laikotarpis yra 5 (penki) metai;
3. Draudimo įmoka apskaičiuota esant planuojamoms 1 600 000 € pajamoms iš statinių projektavimo veiklos, kuri privalo būti apdrausta pagal galiojančius LR įstatymus, per šios draudimo sutarties galiojimo laikotarpį. Jei faktinės Draudėjo pajamos pasibaigus draudimo laikotarpiui viršys prieš sudarant sutartį nurodytas planuojamas pajamas (1 600 000 €), draudimo įmoka bus perskaičiuojama ir papildoma įmoka bus apskaičiuota remiantis draudimo liudijime numatytu draudimo tarifu (0,52 %) pagal faktines pajamas. Nurodyta draudimo įmoka (8 100 €) yra minimali;
4. Pasibaigus draudimo sutarčiai, nutraukiant draudimo sutartį, pratęsiant draudimo laikotarpį, ne vėliau kaip 20 dienų nuo draudimo laikotarpio pasibaigimo, nutraukimo dienos Draudėjas pateikia Draudikui patikslintus duomenis apie pajamas ir sumoka papildomą įmoką per Draudiko pranešime (sąskaitoje) nustatytą terminą.
5. Papildomai apdraudžiama ir neturtinė žala, kuri kilo kaip žalos sveikatai ir/ar gyvybei pasekmė draudimo išmoką ribojant 100.000,00 EUR vienam draudžiamajam įvykiui ir visam draudimo sutarties galiojimo laikotarpiui.
6. Draudimo apsauga galioja ir projekto pakeitimams, t. y. kai daromi pakeitimai jau užsakovui priduotuose projektuose ir jie nėra įtraukti į nebaigtų darbų sąrašą.

Draudimo liudijimas serija PPCA, Nr. 00002788

lapas: 2

7. Papildomai apdraudžiama ir žala gamtai, draudimo išmoką ribojant 100.000,00 EUR vienam draudžiamajam įvykiui ir visam draudimo sutarties galiojimo laikotarpiui.

8. Draudėjo apdraustų projektų darbų sumos padidėjimas iki 10 % nėra laikomas rizikos padidėjimu.

9. Draudimo apsauga galioja draudėjui vykdant statinio projekto vykdymo priežiūrą.

10. Šios sutarties Priedas Nr. PPCA 00002788/001 yra neatsiejama šios sutarties dalis.

Draudėjas, pasirašydamas šią draudimo sutartį, aiškiai ir vienareikšmiškai pareiškia, kad jam nėra pareikšti jokie reikalavimai ir/ar pretenzijos dėl vykdomos veiklos, taip pat Draudėjui nėra žinomos jokios aplinkybės, dėl kurių gali būti pareikšti tokie reikalavimai ir/ar pretenzijos dėl vykdomos veiklos. Šio pareiškimo atitikimas tikrovei yra esminė sąlyga, kuriai esant draudikas sutinka sudaryti šią draudimo sutartį. Paaiškėjus, kad šis pareiškimas neatitinka tikrovei, tai yra laikoma esminiu draudimo sutarties sąlygų pažeidimu, kuriam esant draudikui neatsiranda jokia piniginė prievolė, įskaitant prievolę mokėti draudimo išmokas.

Draudimo produkto informacinis dokumentas:

Susipažinkite su draudimo produkto informaciniu dokumentu mūsų interneto svetainės www.if.lt profesinės civilinės atsakomybės draudimo puslapyje arba sekdami šią nuorodą: <https://www.if.lt/ipid-projektuotojo-civ-atsakomybe>. Jei pageidaujate šį dokumentą gauti kitu būdu – el. paštu ar paštu, parašykite mums draudimas@if.lt arba paskambinkite tel. 1620, ir mes nedelsdami Jums išsiųsime.

Privatumo politika:

If P&C Insurance AS filialas (duomenų valdytojas) tvarkys duomenis apie draudėją, apdraustąjį kaip tai numatyta Privatumo politikoje šiais tikslais: 1. Įvertinti draudimo riziką ir apskaičiuoti draudimo įmoką; 2. Sudaryti ir administruoti draudimo sutartį, įskaitant ir pranešto įvykio administravimą bei draudimo išmokos mokėjimą.

Sudarydamas draudimo sutartį draudėjas patvirtina, kad susipažino su Privatumo politika (<https://www.if.lt/privatumo-politika>), kuri prieinama adresu www.if.lt.

Ginčų sprendimas:

Jei turite pastabų ar esate nepatenkintas mūsų paslaugomis, visuomet galite užpildyti atsiliiepimo formą mūsų interneto svetainėje www.if.lt/atsiliiepimai, parašyti el. paštu atsiliiepimai@if.lt arba paštu T. Narbuto g. 5, LT-08105 Vilnius. Taip pat Jūs galite kreiptis į Lietuvos banką, kuris nagrinėja vartotojų ir draudimo bendrovių ginčus. Lietuvos banko kontaktai: tel. 8 800 50 500, el. paštas info@lb.lt, Gedimino pr. 6, 01103 Vilnius, www.lb.lt.

Sutarties vykdymas:

Draudiko adresas korespondencijai ir sutarties vykdymui: „If P&C Insurance AS“ filialas, adresas: T. Narbuto g. 5, LT-08105 Vilnius, kodas: 302279548, telefonai: 1620, +37052108925, faksas: (8~5) 210 9817, tinklapio adresas: www.if.lt. Apie įvykį praneškite mums užpildydami pranešimo formą mūsų tinklalapyje www.if.lt.

Draudėjo adresas korespondencijai: ATAMIS, UAB, Žirmūnų g. 139, Vilnius, tel. +37052728334.

2019-12-12

Pasirašydamas šį draudimo liudijimą ir/ar sumokėdamas pirmąją draudimo įmoką pagal jį, Draudėjas patvirtina, kad šiame draudimo liudijime nurodytų draudimo taisyklių kopiją gavo, su taisyklėmis susipažino ir su jomis sutinka.

„If P&C Insurance AS“ filialas

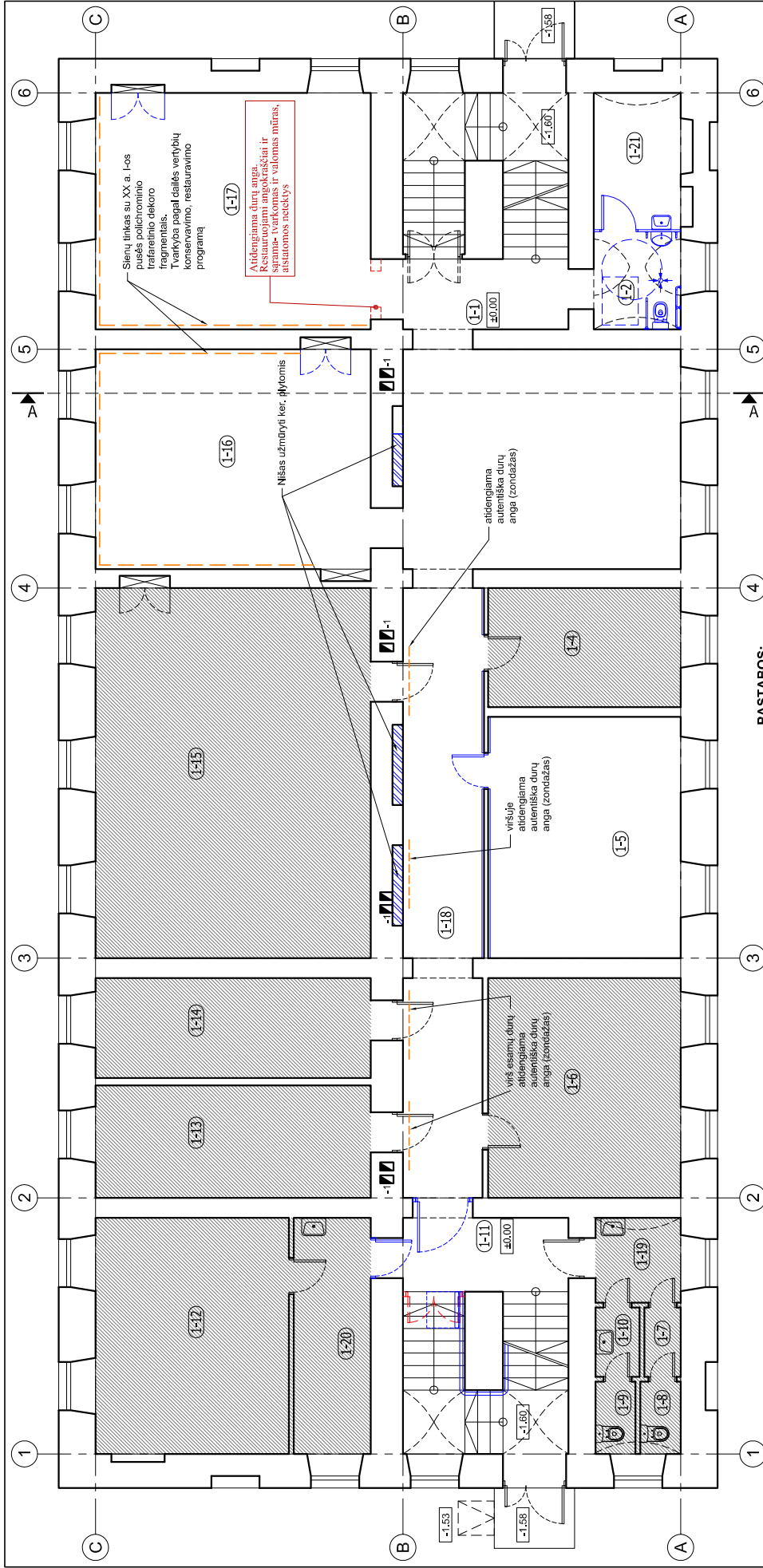
Žaneta Stankevičienė

"If P&C Insurance AS" filialo Lietuvos direktorė



ATAMIS, UAB

Pardavimų projektų vadovė
Justina Grumbinaitė



PASTABOS:

1. Visus matmenis tikslinti vietoje.
2. Visos saugomųjų pastatų elementų, altitudės - esamos, tikslinamos vietoje.
3. Visas projektuojamas altitudės tikslinti vietoje.

SUTARTINAI ŽYMĖJIMAI	
Esama:	
	Esamos sienos
Projektuojama:	
	Užmūrijimai keraminėmis plyvomis
	Demontuojamos neautentiškos pertvaros
	Neprojektuojamos patalpos

PIRMO AUKŠTO PATALPŲ EKSPLIKACIJA		SUTARTINAI ŽYMĖJIMAI	
PAT. NR.	PAVAZDINIMAS	PILOTAS (m²)	PLŪŠUMAS (m²)
1-1	Laipinė	16.70	28.28
1-2	ŽN pritaikytas WC	5.26	19.18
1-4	Edukacijos salė	14.26	17.06
1-5	Edukacijos salė (choro klasė)	28.73	63.11
1-6	Kabinetas (KPD)	26.20	37.46
1-7	WC holas	1.15	40.23
1-8	WC	1.72	56.10
1-9	WC holas	1.81	4.47
1-10	WC	1.83	11.30
1-11	Laipinė	7.33	7.20
		viso:	389.38

1-12	Edukacijos salė	28.28	
1-13	Kabinetas (KPD)	19.18	
1-14	Kabinetas (KPD)	17.06	
1-15	Edukacijos salė	63.11	
1-16	Edukacijos salė (choro klasė)	37.46	
1-17	Edukacijos salė	40.23	
1-18	Koridorius	56.10	
1-19	WC holas	4.47	
1-20	Edukacijos salė	11.30	
1-21	Valdybos patalpa	7.20	
		viso:	389.38

0 2020-02 Tvarkybos darbų leidimui gauti

Laida Laidos statusas ir išleidimo priežastis

atomis

Žemėnaudojimo planas

Tel. (8-5) 2783334, Faks. (8-5) 2037280

PV, PDV V. Grinčelaitis

Brėžinio pavadinimas:

Pirmo aukšto planas, I etapas.

M 1:100

Lapų Nr. 1

Lapų Nr. 1

AT-17AD-1060-IVDP-B.01

Projekto pavadinimas:
Tauragės rajono savivaldybės administracijos Tauragės rajono švietimo centro (KV.R an. obj. k. 1665) pirmo aukšto (KV.R an. obj. k. 23212/Tauragės mokyklinių būdovės centro) Daržaus ir Grieno g. 5, Tauragėje, tvarkybos darbų (konservavimo, restauravimo, projekto)

Brėžinio pavadinimas:

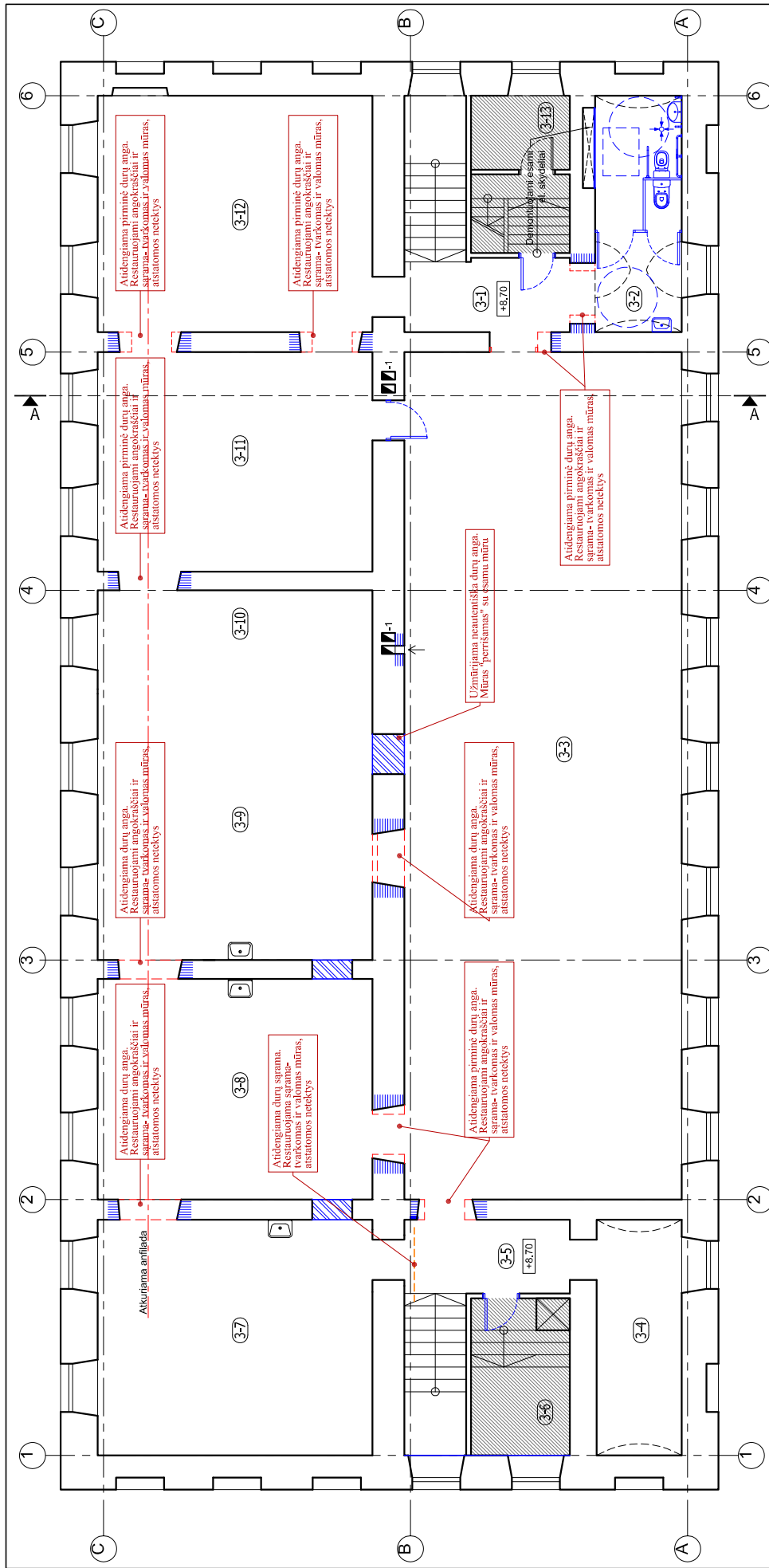
Pirmo aukšto planas, I etapas.

M 1:100

Lapų Nr. 1

Lapų Nr. 1

AT-17AD-1060-IVDP-B.01



PASTABOS:

1. Visus matmenis tikslinti vietoje.
2. Visos saugomų pastatų elementų altitudės - esamos, tikslinamos vietoje.
3. Visas projektuojamas altitudės tikslinti vietoje.

TREČIO AUKŠTO PATALPŲ EKSPLIKACIJA		PLOTAS (m²)
PAT. NR.	PAVADINIMAS	
3-1	Laiptinė	12.72
3-2	WC	138.52
3-3	Ekspozicijų salė	15.52
3-4	Pagalbinė patalpa	8.75
3-5	Laiptinė	44.85
3-6	Pagalbinė patalpa	39.51
3-7	Edukacijos salė (forstudija)	49.25
3-8	Edukacijos salė (dailės)	17.61
3-9	Edukacijos salė (dailės)	39.65
3-10	Pagalbinė patalpa (dailės reklamėnis)	44.88
3-11	Edukacijos salė	4.47
3-12	Edukacijos salė	
3-13	Pagalbinė patalpa	
VISO:		415.73

SUTARTINIAI ŽYMĖJIMAI	
Esama:	
	Esamos sienos
Projektuojama:	
	Užmūrijami keraminėmis plytomis
	Demontuojamos neautentiškos pertvaros
	Neprojektuojamos patalpos
	Atidengiamą angą

Laida	0	2020-02	Tvarkybos darbu leidimui gauti
Atestato Nr.			Laidos statusas ir išleidimo priežastis
A1458-01888	PV, PDV IV, Grindclaitis		
Kaltės namų:			
LT	Tauragės rajono savivaldybės administracija		
Projekto pavadinimas: Pastatų kompleksas, vad. Tauragės plėtimui (KVR un. obj. k. 1665), pietrytinio kvartalo, un. obj. k. 2372) (1) (2) (3) (4) (5) (6) (7) (8) (9) (10) (11) (12) (13) (14) (15) (16) (17) (18) (19) (20) (21) (22) (23) (24) (25) (26) (27) (28) (29) (30) (31) (32) (33) (34) (35) (36) (37) (38) (39) (40) (41) (42) (43) (44) (45) (46) (47) (48) (49) (50) (51) (52) (53) (54) (55) (56) (57) (58) (59) (60) (61) (62) (63) (64) (65) (66) (67) (68) (69) (70) (71) (72) (73) (74) (75) (76) (77) (78) (79) (80) (81) (82) (83) (84) (85) (86) (87) (88) (89) (90) (91) (92) (93) (94) (95) (96) (97) (98) (99) (100) (101) (102) (103) (104) (105) (106) (107) (108) (109) (110) (111) (112) (113) (114) (115) (116) (117) (118) (119) (120) (121) (122) (123) (124) (125) (126) (127) (128) (129) (130) (131) (132) (133) (134) (135) (136) (137) (138) (139) (140) (141) (142) (143) (144) (145) (146) (147) (148) (149) (150) (151) (152) (153) (154) (155) (156) (157) (158) (159) (160) (161) (162) (163) (164) (165) (166) (167) (168) (169) (170) (171) (172) (173) (174) (175) (176) (177) (178) (179) (180) (181) (182) (183) (184) (185) (186) (187) (188) (189) (190) (191) (192) (193) (194) (195) (196) (197) (198) (199) (200) (201) (202) (203) (204) (205) (206) (207) (208) (209) (210) (211) (212) (213) (214) (215) (216) (217) (218) (219) (220) (221) (222) (223) (224) (225) (226) (227) (228) (229) (230) (231) (232) (233) (234) (235) (236) (237) (238) (239) (240) (241) (242) (243) (244) (245) (246) (247) (248) (249) (250) (251) (252) (253) (254) (255) (256) (257) (258) (259) (260) (261) (262) (263) (264) (265) (266) (267) (268) (269) (270) (271) (272) (273) (274) (275) (276) (277) (278) (279) (280) (281) (282) (283) (284) (285) (286) (287) (288) (289) (290) (291) (292) (293) (294) (295) (296) (297) (298) (299) (300) (301) (302) (303) (304) (305) (306) (307) (308) (309) (310) (311) (312) (313) (314) (315) (316) (317) (318) (319) (320) (321) (322) (323) (324) (325) (326) (327) (328) (329) (330) (331) (332) (333) (334) (335) (336) (337) (338) (339) (340) (341) (342) (343) (344) (345) (346) (347) (348) (349) (350) (351) (352) (353) (354) (355) (356) (357) (358) (359) (360) (361) (362) (363) (364) (365) (366) (367) (368) (369) (370) (371) (372) (373) (374) (375) (376) (377) (378) (379) (380) (381) (382) (383) (384) (385) (386) (387) (388) (389) (390) (391) (392) (393) (394) (395) (396) (397) (398) (399) (400) (401) (402) (403) (404) (405) (406) (407) (408) (409) (410) (411) (412) (413) (414) (415) (416) (417) (418) (419) (420) (421) (422) (423) (424) (425) (426) (427) (428) (429) (430) (431) (432) (433) (434) (435) (436) (437) (438) (439) (440) (441) (442) (443) (444) (445) (446) (447) (448) (449) (450) (451) (452) (453) (454) (455) (456) (457) (458) (459) (460) (461) (462) (463) (464) (465) (466) (467) (468) (469) (470) (471) (472) (473) (474) (475) (476) (477) (478) (479) (480) (481) (482) (483) (484) (485) (486) (487) (488) (489) (490) (491) (492) (493) (494) (495) (496) (497) (498) (499) (500) (501) (502) (503) (504) (505) (506) (507) (508) (509) (510) (511) (512) (513) (514) (515) (516) (517) (518) (519) (520) (521) (522) (523) (524) (525) (526) (527) (528) (529) (530) (531) (532) (533) (534) (535) (536) (537) (538) (539) (540) (541) (542) (543) (544) (545) (546) (547) (548) (549) (550) (551) (552) (553) (554) (555) (556) (557) (558) (559) (560) (561) (562) (563) (564) (565) (566) (567) (568) (569) (570) (571) (572) (573) (574) (575) (576) (577) (578) (579) (580) (581) (582) (583) (584) (585) (586) (587) (588) (589) (590) (591) (592) (593) (594) (595) (596) (597) (598) (599) (600) (601) (602) (603) (604) (605) (606) (607) (608) (609) (610) (611) (612) (613) (614) (615) (616) (617) (618) (619) (620) (621) (622) (623) (624) (625) (626) (627) (628) (629) (630) (631) (632) (633) (634) (635) (636) (637) (638) (639) (640) (641) (642) (643) (644) (645) (646) (647) (648) (649) (650) (651) (652) (653) (654) (655) (656) (657) (658) (659) (660) (661) (662) (663) (664) (665) (666) (667) (668) (669) (670) (671) (672) (673) (674) (675) (676) (677) (678) (679) (680) (681) (682) (683) (684) (685) (686) (687) (688) (689) (690) (691) (692) (693) (694) (695) (696) (697) (698) (699) (700) (701) (702) (703) (704) (705) (706) (707) (708) (709) (710) (711) (712) (713) (714) (715) (716) (717) (718) (719) (720) (721) (722) (723) (724) (725) (726) (727) (728) (729) (730) (731) (732) (733) (734) (735) (736) (737) (738) (739) (740) (741) (742) (743) (744) (745) (746) (747) (748) (749) (750) (751) (752) (753) (754) (755) (756) (757) (758) (759) (760) (761) (762) (763) (764) (765) (766) (767) (768) (769) (770) (771) (772) (773) (774) (775) (776) (777) (778) (779) (780) (781) (782) (783) (784) (785) (786) (787) (788) (789) (790) (791) (792) (793) (794) (795) (796) (797) (798) (799) (800) (801) (802) (803) (804) (805) (806) (807) (808) (809) (810) (811) (812) (813) (814) (815) (816) (817) (818) (819) (820) (821) (822) (823) (824) (825) (826) (827) (828) (829) (830) (831) (832) (833) (834) (835) (836) (837) (838) (839) (840) (841) (842) (843) (844) (845) (846) (847) (848) (849) (850) (851) (852) (853) (854) (855) (856) (857) (858) (859) (860) (861) (862) (863) (864) (865) (866) (867) (868) (869) (870) (871) (872) (873) (874) (875) (876) (877) (878) (879) (880) (881) (882) (883) (884) (885) (886) (887) (888) (889) (890) (891) (892) (893) (894) (895) (896) (897) (898) (899) (900) (901) (902) (903) (904) (905) (906) (907) (908) (909) (910) (911) (912) (913) (914) (915) (916) (917) (918) (919) (920) (921) (922) (923) (924) (925) (926) (927) (928) (929) (930) (931) (932) (933) (934) (935) (936) (937) (938) (939) (940) (941) (942) (943) (944) (945) (946) (947) (948) (949) (950) (951) (952) (953) (954) (955) (956) (957) (958) (959) (960) (961) (962) (963) (964) (965) (966) (967) (968) (969) (970) (971) (972) (973) (974) (975) (976) (977) (978) (979) (980) (981) (982) (983) (984) (985) (986) (987) (988) (989) (990) (991) (992) (993) (994) (995) (996) (997) (998) (999) (1000)			
Brežinio pavadinimas: Trečio aukšto planas, II etapas			
Brežinio žymuo: M 1:100			
Lapas 1			
Lapų 1			

KIEKIŲ ŽINIARAŠTIS. RESTAURAVIMO DARBAI. I ETAPAS

Poz.	Pavadinimas ir konstrukcijos charakteristikos	Mato vnt	Kiekis viso	Pastabos
ANGŲ ATIDENGIMAS (VIDAUS PATALPOS)- mūro ardymo darbai				
1.	Angų atidengimas, b~500mm	m ³	9,70	
2.	Angų atidengimas, b~250mm	m ³	0,60	
MŪRO RESTAURAVIMAS- VIDAUS PATALPOS				
3.	Sienų mūro restauravimas			
3.1.	Ištrupėjusių sienų mūro restauravimas: <ul style="list-style-type: none"> - paviršiaus valymas (valymas kaproniniais šepetiais, plovimas šiltu vandeniu) - trūkstumų sudulėjusių plytų keitimas, storis 0,25 m - siūlių tarp akmenų ar plytų užpildymas naudojant kalkių tinką su suevetiniu trasu („Histolith Trass-Kalkputz“ arba analogiškas); 	m ²	13,0	
3.2.	Neautentiškų angų užmūrijimas keraminėmis plytomis, peririšant siūles	m ³	4,5	
4.	Durų angokraščių mūro restauravimas			
4.1.	Ištrupėjusio angokraščių mūro restauravimas: <ul style="list-style-type: none"> - paviršiaus valymas (valymas kaproniniais šepetiais, plovimas šiltu vandeniu) - trūkstumų sudulėjusių plytų keitimas - siūlių tarp akmenų ar plytų užpildymas naudojant kalkių tinką su suevetiniu trasu („Histolith Trass-Kalkputz“ arba analogiškas). 	m ²	22,5	
5.	Sąramų mūro restauravimas (durys)			
5.1.	Sąramų mūro restauravimas atkuriant: <ul style="list-style-type: none"> - paviršiaus valymas (valymas kaproniniais šepetiais, plovimas šiltu vandeniu) - trūkstumų sudulėjusių plytų keitimas - pavojingų plyšių sąramose virš durų užtaisymas - siūlių tarp akmenų ar plytų užpildymas naudojant kalkių tinką su suevetiniu trasu („Histolith Trass-Kalkputz“ arba analogiškas). 	m ²	7,1	

ASTABA:-visi nurodyti medžiagų kiekiai- orientaciniai

0	2020-02	Tvarkybos darbų leidimui gauti		
Laida	Data	Laidos statusas ir išleidimo priežastis (jei taikoma)		
Atestato Nr.	 Žirmūnų g.139-321, Vilnius Tel.: (8~5) 272 83 34		Projekto pavadinimas: Pastatų komplekso, vad. Tauragės pilimi (unikalus kodas kultūros vertybių registre 1665), pietrytinio korpuso (unikalus kodas kultūros vertybių registre 23212) S. Dariaus ir S. Girėno g. 5, Tauragėje, tvarkybos darbų (konservavimas, restauravimas) projektas	
A 1458 KPD0188	PV	V.Grinčelaitis	Dokumento pavadinimas:	Laida
A 1458 KPD0188	PDV	V.Grinčelaitis	Sąnaudų kiekių žiniaraščiai. Restauravimo darbai. I etapas	0
Kalbos trump.	Užsakovas:	Dokumento žymuo:		Lapas Lapų
LT	TAURAGĖS RAJONO SAVIVALDYBĖS ADMINISTRACIJA	AT-17AD-1060-TvDP-SŽ.1.1		1 1

KIEKIŲ ŽINIARAŠTIS. KONSERVAVIMO DARBAI. I ETAPAS

Poz.	Techninė specifikacija TS	Pavadinimas ir konstrukcijos charakteristikos	Mato vnt	Kiekis viso	Pastabos
VIDAUS PATALPŲ APDAILOS KONSERVAVIMAS					
1.	Sienų apdailos konservavimas				
1.1.		Konservuojama istorinė puošyba - augalinių ir trafaretinių ornamentų tapyba ant tinko	m ²	5	<i>Pagal parengtą Dailės vertybių tyrimo, konservavimo darbų programą</i>
MŪRO KONSERVAVIMAS					
2.	Sienų mūro konservavimas				
2.1.		Esamo tinko numušimas, mūro valymas rankiniu būdu; plovimas aukšto slėgio vandens srove; siūlių užpildymas skiediniu; pažeisto plytų paviršiaus gruntavimas gamykliniu bespalviu, restauravimo darbams skirtu, giluminiu gruntu arba kalkiniu vandeniu	m ²	5,9	

0	2020-02	Tvarkybos darbų leidimui gauti			
Laida	Data	Laidos statusas ir išleidimo priežastis (jei taikoma)			
Atestato Nr.	 Žirmūnų g.139-321, Vilnius Tel.: (8~5) 272 83 34		Projekto pavadinimas: Pastatų komplekso, vad. Tauragės pilimi (unikalus kodas kultūros vertybių registre 1665), pietrytinio korpuso (unikalus kodas kultūros vertybių registre 23212) S. Dariaus ir S. Girėno g. 5, Tauragėje, tvarkybos darbų (konservavimas, restauravimas) projektas		
A 1458 KPD0188	PV	V.Grinčelaitis	Dokumento pavadinimas:		Laida
A 1458 KPD0188	PDV	V.Grinčelaitis	Sąnaudų kiekių žiniaraščiai. Konservavimo darbai. I etapas		0
Kalbos trump.	Užsakovas:		Dokumento žymuo:		Lapas Lapų
LT	TAURAGĖS RAJONO SAVIVALDYBĖS ADMINISTRACIJA		AT-17AD-1060-TvDP-SŽ.2.1		1 1

KIEKIŲ ŽINIARAŠTIS. RESTAURAVIMO DARBAI. II ETAPAS

Poz.	Pavadinimas ir konstrukcijos charakteristikos	Mato vnt	Kiekis viso	Pastabos
ANGŲ ATIDENGIMAS (VIDAUS PATALPOS)- mūro ardymo darbai				
1.	Angų atidengimas, b~500mm	m ³	14,3	
MŪRO RESTAURAVIMAS- VIDAUS PATALPOS				
2.	Sienų mūro restauravimas			
2.1.	Neautentiškų angų užmūrijimas keraminėmis plytomis, peririšant siūles	m ³	3,6	
3.	Durų angokraščių mūro restauravimas			
3.1.	Ištrupėjusio angokraščių mūro restauravimas: <ul style="list-style-type: none"> - paviršiaus valymas (valymas kaproniniais šepetėliais, plovimas šiltu vandeniu) - trūkstamų sudūlėjusių plytų keitimas - siūlių tarp akmenų ar plytų užpildymas naudojant kalkių tinką su suevetiniu trasu („Histolith Trass-Kalkputz“ arba analogiškas). 	m ²	25,0	
4.	Sąramų mūro restauravimas (durys)			
4.1.	Sąramų mūro restauravimas atkuriant: <ul style="list-style-type: none"> - paviršiaus valymas (valymas kaproniniais šepetėliais, plovimas šiltu vandeniu) - trūkstamų sudūlėjusių plytų keitimas - pavojingų plyšių sąramose virš durų užtaisymas - siūlių tarp akmenų ar plytų užpildymas naudojant kalkių tinką su suevetiniu trasu („Histolith Trass-Kalkputz“ arba analogiškas). 	m ²	7,7	

PASTABA:-visi nurodyti medžiagų kiekiai- orientaciniai

0	2020-02	Tvarkybos darbų leidimui gauti			
Laida	Data	Laidos statusas ir išleidimo priežastis (jei taikoma)			
Atestato Nr.	 Žirmūnų g.139-321, Vilnius Tel.: (8~5) 272 83 34		Projekto pavadinimas: Pastatų komplekso, vad. Tauragės pilimi (unikalus kodas kultūros vertybių registre 1665), pietrytinio korpuso (unikalus kodas kultūros vertybių registre 23212) S. Dariaus ir S. Girėno g. 5, Tauragėje, tvarkybos darbų (konservavimas, restauravimas) projektas		
A 1458 KPD0188	PV	V.Grinčelaitis	Dokumento pavadinimas: Sąnaudų kiekių žiniaraščiai. Restauravimo darbai. II etapas	Laida	
A 1458 KPD0188	PDV	V.Grinčelaitis		0	
Kalbos trump.	Užsakovas:		Dokumento žymuo:	Lapas	Lapų
LT	TAURAGĖS RAJONO SAVIVALDYBĖS ADMINISTRACIJA		AT-17AD-1060-TvDP-SŽ.1.2	1	1

KIEKIŲ ŽINIARAŠTIS. KONSERVAVIMO DARBAI. II ETAPAS

Poz.	Techninė specifikacija TS	Pavadinimas ir konstrukcijos charakteristikos	Mato vnt	Kiekis viso	Pastabos
VIDAUS PATALPŲ APDAILOS KONSERVAVIMAS					
MŪRO KONSERVAVIMAS					
1.	Sienų mūro konservavimas				
1.1.	Esamo tinko numušimas, mūro valymas rankiniu būdu; plovimas aukšto slėgio vandens srove; siūlių užpildymas skiediniu; pažeisto plytų paviršiaus gruntavimas gamykliniu bespalviu, restauravimo darbams skirtu, giluminiu gruntu arba kalkiniu vandeniui, dažymas kalkėmis		m ²	0,9	
1.2.	Esamos medinės sėšamos konservavimas, dažymas kalkėmis		m ²	0,7	
	Esamo tinko numušimas, Esamos medinės sėšamos valymas rankiniu būdu; gruntavimas gamykliniu bespalviu, restauravimo darbams skirtu, giluminiu gruntu arba kalkiniu vandeniui, dažymas kalkėmis.				

0	2020-02	Tvarkybos darbų leidimui gauti			
Laida	Data	Laidos statusas ir išleidimo priežastis (jei taikoma)			
Atestato Nr.	 Žirmūnų g.139-321, Vilnius Tel.: (8~5) 272 83 34		Projekto pavadinimas: Pastatų komplekso, vad. Tauragės pilimi (unikalus kodas kultūros vertybių registre 1665), pietrytinio korpuso (unikalus kodas kultūros vertybių registre 23212) S. Dariaus ir S. Girėno g. 5, Tauragėje, tvarkybos darbų (konservavimas, restauravimas) projektas		
A 1458 KPD0188	PV	V.Grinčelaitis	Dokumento pavadinimas:		Laida
A 1458 KPD0188	PDV	V.Grinčelaitis	Sąnaudų kiekių žiniaraščiai. Konservavimo darbai. II etapas		0
Kalbos trump.	Užsakovas:		Dokumento žymuo:		Lapas Lapų
LT	TAURAGĖS RAJONO SAVIVALDYBĖS ADMINISTRACIJA		AT-17AD-1060-TvDP-SŽ.2.2		1 1