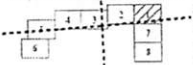



**Pastabos:**

1. Tarp taškų: A, B, D, F, H, J, L, N ir P 0,4 kV įtampos apšvietimo elektros tinklai įrengiami nesuformuotame sklype, valstybinėje žemėje.
2. Tarp taškų: B ir C bei D ir E 0,4 kV įtampos apšvietimo elektros tinklai įrengiami suformuotame sklype unikaliu Nr. 4154-1400-0449.
3. Tarp taškų: F ir G bei H ir I 0,4 kV įtampos apšvietimo elektros tinklai įrengiami suformuotame sklype unikaliu Nr. 4154-1102-0450.
4. Tarp taškų: J ir K 0,4 kV įtampos apšvietimo elektros tinklai įrengiami suformuotame sklype unikaliu Nr. 4154-1102-0057.
5. Tarp taškų: L ir M 0,4 kV įtampos apšvietimo elektros tinklai įrengiami suformuotame sklype unikaliu Nr. 4154-1102-0165.
6. Tarp taškų: N ir O 0,4 kV įtampos apšvietimo elektros tinklai įrengiami suformuotame sklype unikaliu Nr. 4400-5608-5279.
7. Tarp taškų: P ir R 0,4 kV įtampos apšvietimo elektros tinklai įrengiami suformuotame sklype unikaliu Nr. 4400-5608-5246.

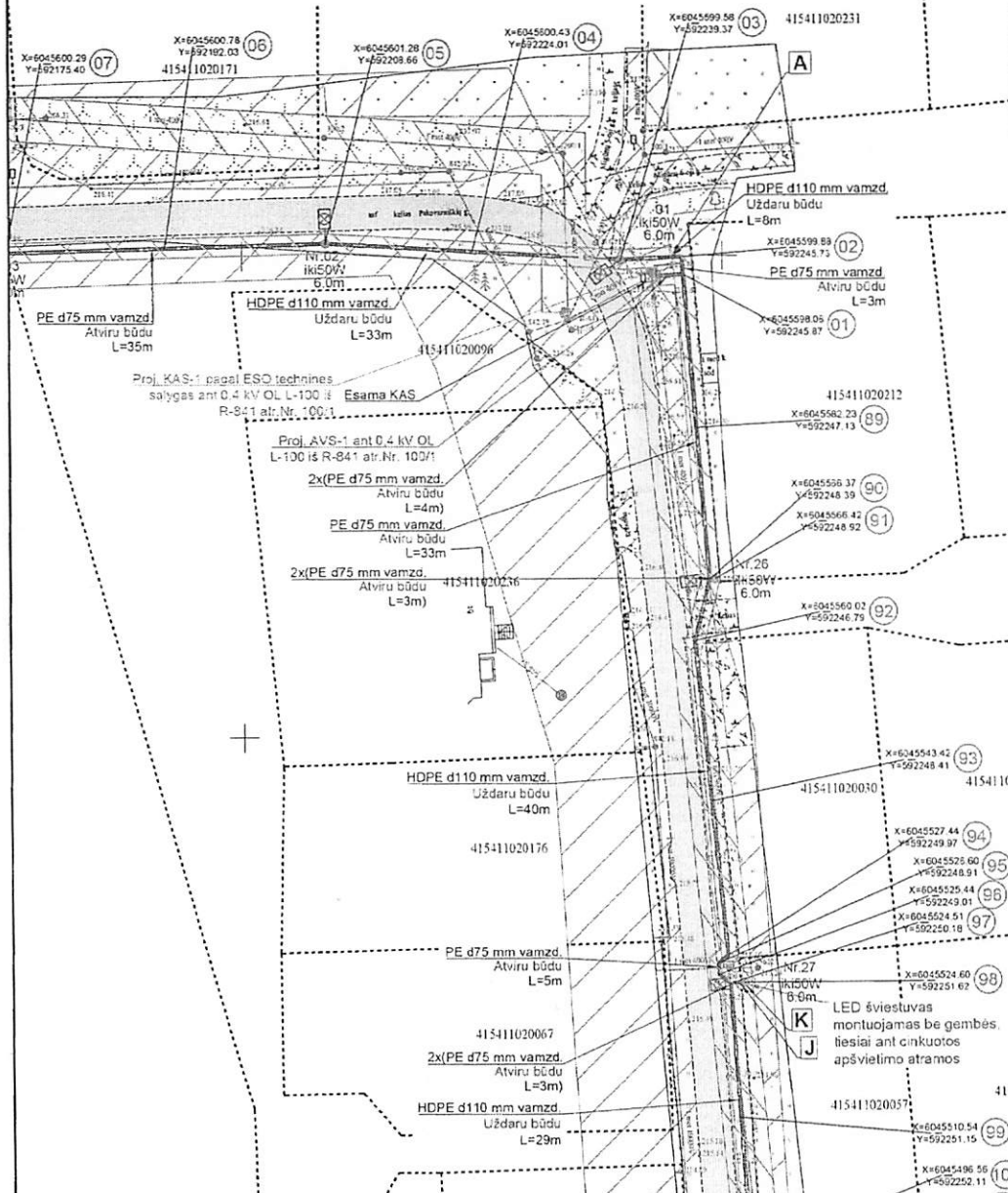
**Lapų išdėstymo schema**



SUTARTINAI ŽYMĖJIMAI		
Er. Nr.	Žym.	Aprašas
1	≡E2≡	Projektuojamas apšvietimo tinklų kabelis klojamas apsauginiame dėkle PE d75 atviru būdu
2	≡E2≡	Projektuojamas apšvietimo tinklų kabelis klojamas apsauginiame dėkle HDPE d110 uždaru būdu
3	≡E2≡	Projektuojamo apšvietimo tinklų kabelio apsaugos zona
4	⊞	Proj. gatvės apšvietimo atrama su vienu šviestuvu LED tipo lempomis
5	⊞	Proj. gatvės apšvietimo šviestuvos LED tipo lempoms ant esamos gb atramos
6	---	Sklypų ribos
7	⊞	Esama ESO skirstomųjų elektros energijos tinklų apsaugos zona



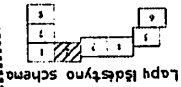
PE PAVYKŲ RĖTĀ  
 2023-11-22  
 M. 2023-T13L5



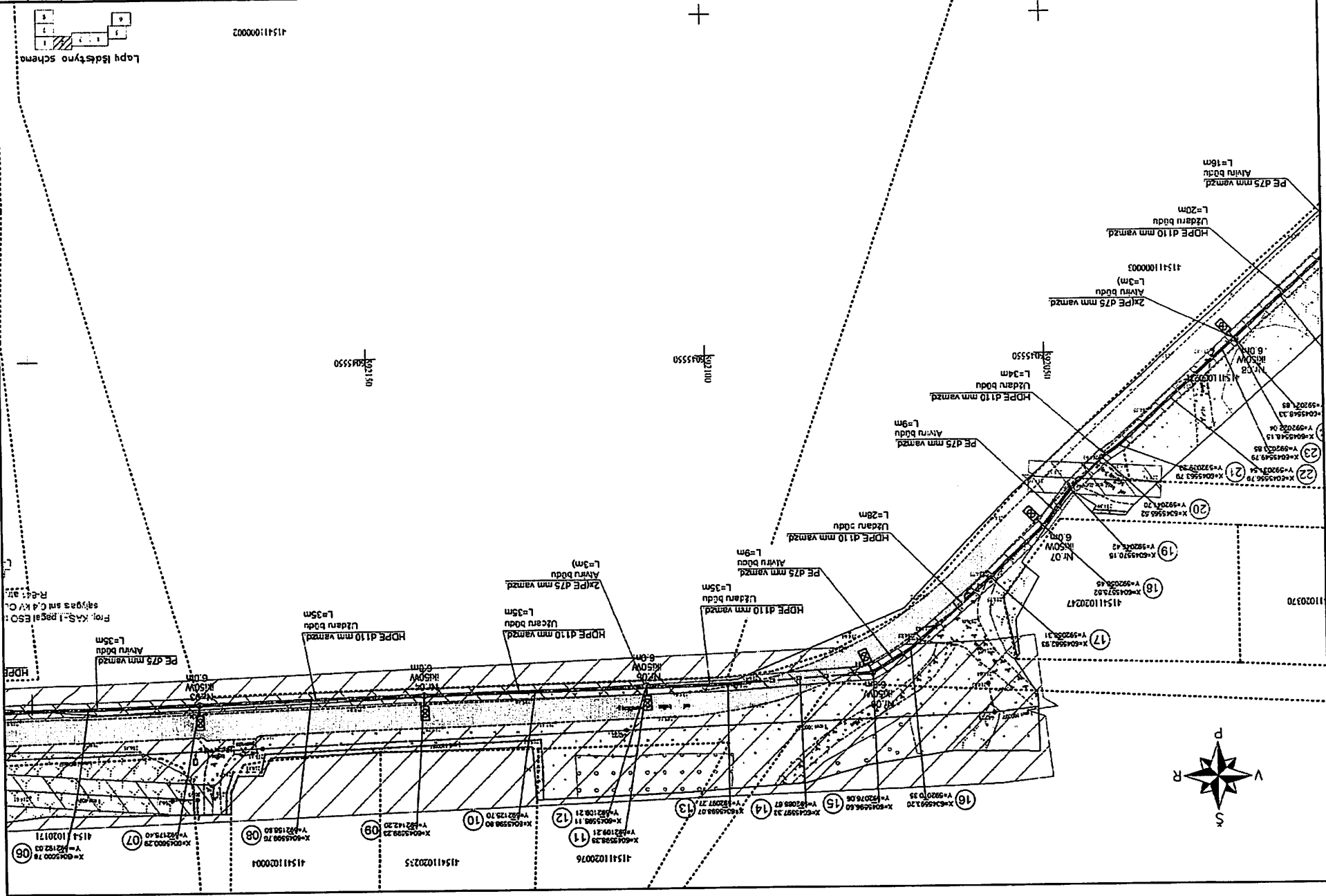
**Pastabos:**

1. 0,4 kV kabelius klojamas tranšėjoje rekomenduojama kloti 0,7 - 1,0 m gylyje. Kartant gatves projektuojamus tinklus rekomenduojama kloti 1,2 m gylyje.
2. Apšvietimo kabeliai klojami apsauginiuose vamzdžiuose vadovaujantis EJB/T reikalavimų.
3. Visi darbai vykdomi vadovaujantis EJB/T, AEJ/T ir ERIJŽPNT (Elektroninių ryšių infrastruktūros įrengimo, žymėjimo, priežiūros ir naudojimo taisyklės) reikalavimų.
4. Prieš pradėdami vykdyti tranšėjų kasimo darbus būtina išskirti inžinerinių tinklų atstovų esamų trasų patikslinimą.
5. Esamų inžinerinių tinklų bei RAIN kabelių atitiktis išskirti inžinerinių tinklų apsaugos zonoje, žemės kasimo darbus vykdyti rankiniu būdu. Vykdyti komunikacijų klojimą uždaru būdu būtina sutikslinti inžinerinių tinklų įgilinimą ir atkaskas, kad nepažeistų jo vykdytą pradžią.
6. Susikirtimo su inžineriniais tinklais vietose arba inžinerinių tinklų apsaugos zonoje, žemės kasimo darbus vykdyti rankiniu būdu. Vykdyti komunikacijų klojimą uždaru būdu būtina sutikslinti inžinerinių tinklų įgilinimą ir atkaskas, kad nepažeistų jo vykdytą pradžią.
7. Išorinio apšvietimo šviestuvų tvirtinimo atramos turi būti įrengtos A, B, C kategorijų gatvėse ne arčiau kaip 1 metro atstumu nuo važiuojamosios dalies krašto. Kitose gatvėse šį atstumą galima sumažinti iki 0,6 metro, o gatvėse, skirtose tik lengvųjų automobilių eismui, ir jomis nevažiuojama visuomeninis transportas iki 0,3 metro.
8. Statybos montavimo darbų metu turi būti išskirti esamų apšvietimo tinklų perėjimai, t.y. esamos apšvietimo atramos turi būti užmontuojamos nuo projektuojamų apšvietimo atramų.
9. Statybos montavimo darbų metu (projektuojamų apšvietimo tinklų kab. linijų klojimo metu ar projektuojamų apšvietimo atramų įrengimo metu) pažeidus AB "Telia Lietuva" priklausantiems esamus elektroninių ryšių (telakomunikacijų) apsauginius vamzdžius privaloma pažeistus apsauginius vamzdžius atstatyti; laro esamų ryšių kabelinių kanalų sistemos šūninių.
10. Baigus apšvietimo elektros tinklų įrengimo darbus, būtina TIIS (topografinės ir inžinerinės infrastruktūros informacinės sistemos) ataskaita su išplėdimoje nuotraukų pažymėjimais AB "Telia Lietuva" naujai įrengtoms remontinėms, sudėtiniais vamzdžiais.
11. Jei netinkamos pūviuose pateiktos sąlygos, tai proj. apšvietimo tinklų kab. linija turi būti klojama po esamais inžineriniais tinklais.
12. Visi darbai ir medžiagos, kurie gali būti pagrįsti laikomi būtinai tinkamam sistemų eksploatavimui, turi būti atlikti ir patikėtos, nepriklausomai nuo to, ar jie yra parodyti brėžiniuose arba apibūdinti projekte dokumentuose ar ne.

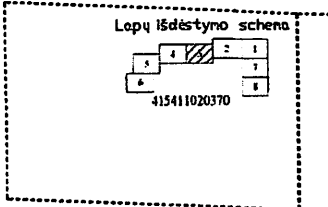
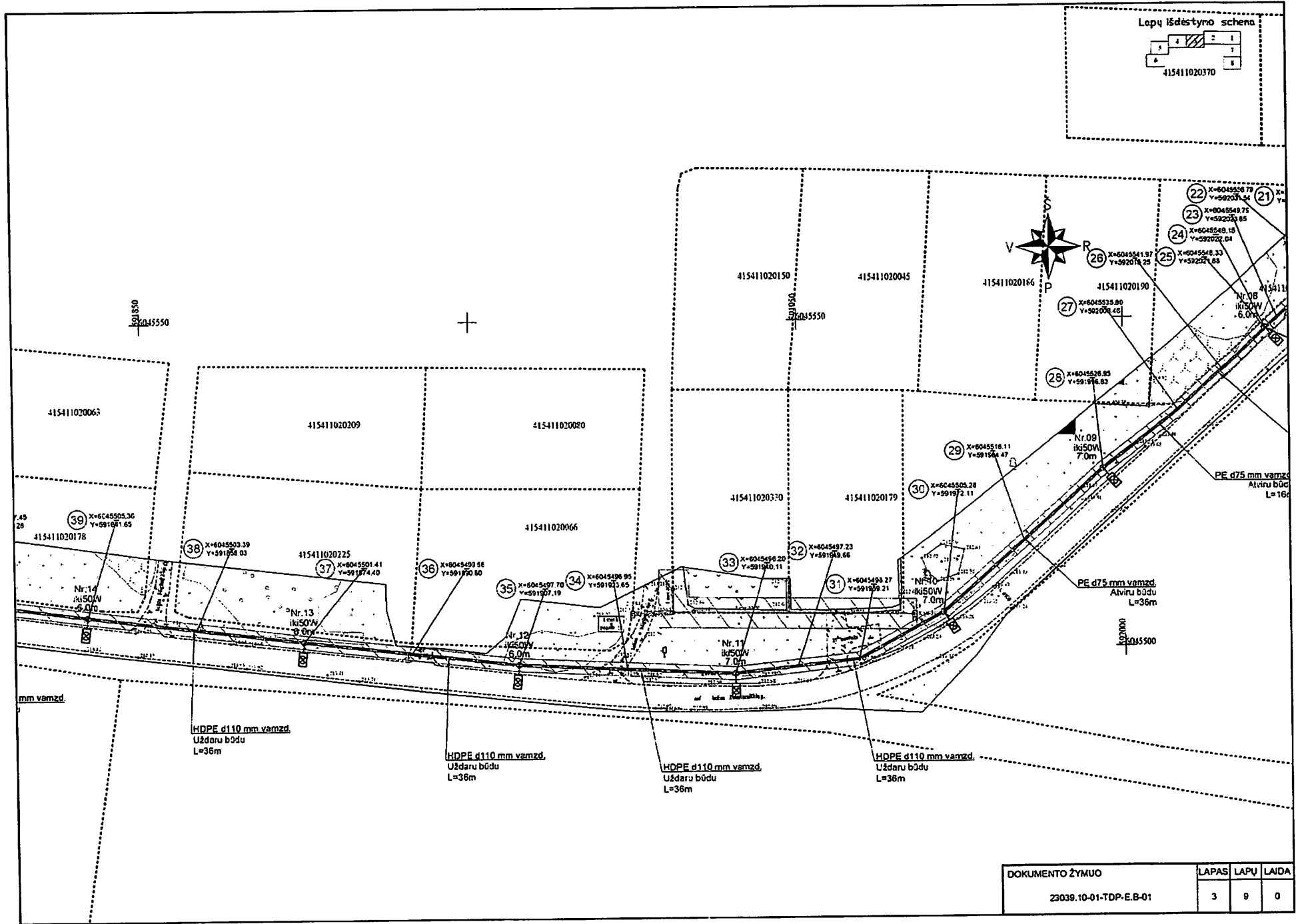
0	2023-10	STATYBOS LEIDIMUI, KONKURSIUI IR STATYBAI
LAIDA	DATA	LAIDOS STATUSAS. KEITIMŲ PRIEŽASTIS (JEI TAIKOMA)
KVAL. PATV. DOK. NR.	<b>PROJEKTAI CO</b> Projektavimas / Geodezija / Techninė priežiūra Design / Geodesy / Technical supervision	
41398	PV	P. GRIGALIS
37735	PDV	P. GRIGALIS
40650	INŽ.	T. SUJEVIČIUS
STATINIO PROJEKTO PAVADINIMAS APŠVIETIMO ELEKTROS TINKLŲ PAKOVARNIŠKIŲ G. (NR. VL8461), PAKOVARNIŠKIŲ K., MARIJAMPOLIO SEN., VILNIAUS R. SAV. STATYBOS PROJEKTAS		
STATINIO NUMERIS IR PAVADINIMAS 01 - INŽINERINIAI TINKLAI		
DOKUMENTO PAVADINIMAS PAKOVARNIŠKIŲ G. (NR. VL8461), PAKOVARNIŠKIŲ K., MARIJAMPOLIO SEN., VILNIAUS R. SAV. APŠVIETIMO TINKLŲ PLANAS. MASTELIS 1:500		LAIDA 0
DOKUMENTO ŽYMUO 23039.10-01-TDP-E-B-01		LAPAS LAPŲ 1 9



415411000002



Proj. KAS-1 pagal ESO sąlygas ant C4 kv. C. R-41. at.



DOKUMENTO ŽYMUO	LAPAS	LAPŲ	LAIDA
	23038.10-01-TDP-E.B-01	3	0

415411020063

415411020209

415411020080

415411020150

415411020045

415411020186

415411020190

415411020178

415411020225

415411020066

415411020370

415411020179

Nr. 14  
iki 50m  
6,0m

Nr. 13  
iki 50m  
6,0m

Nr. 12  
iki 50m  
6,0m

Nr. 11  
iki 50m  
7,0m

Nr. 09  
iki 50m  
7,0m

Nr. 08  
iki 50m  
6,0m

HDPE d110 mm vamzd.  
Uždaru būdu  
L=36m

HDPE d110 mm vamzd.  
Uždaru būdu  
L=36m

HDPE d110 mm vamzd.  
Uždaru būdu  
L=36m

HDPE d110 mm vamzd.  
Uždaru būdu  
L=36m

PE d75 mm vamzd.  
Atviru būdu  
L=36m

PE d75 mm vamzd.  
Atviru būdu  
L=36m

591850  
6045550

+

591850  
6045550

591850  
6045550

7,45  
28

29

28

27

22

23

24

25

26

27

28

29

30

31

32

33

34

35

36

37

38

39

21

22

23

24

25

26

27

28

29

30

31

32

33

34

35

36

37

38

39

40

41

42

43

44

45

46

47

48

49

50

51

52

53

54

55

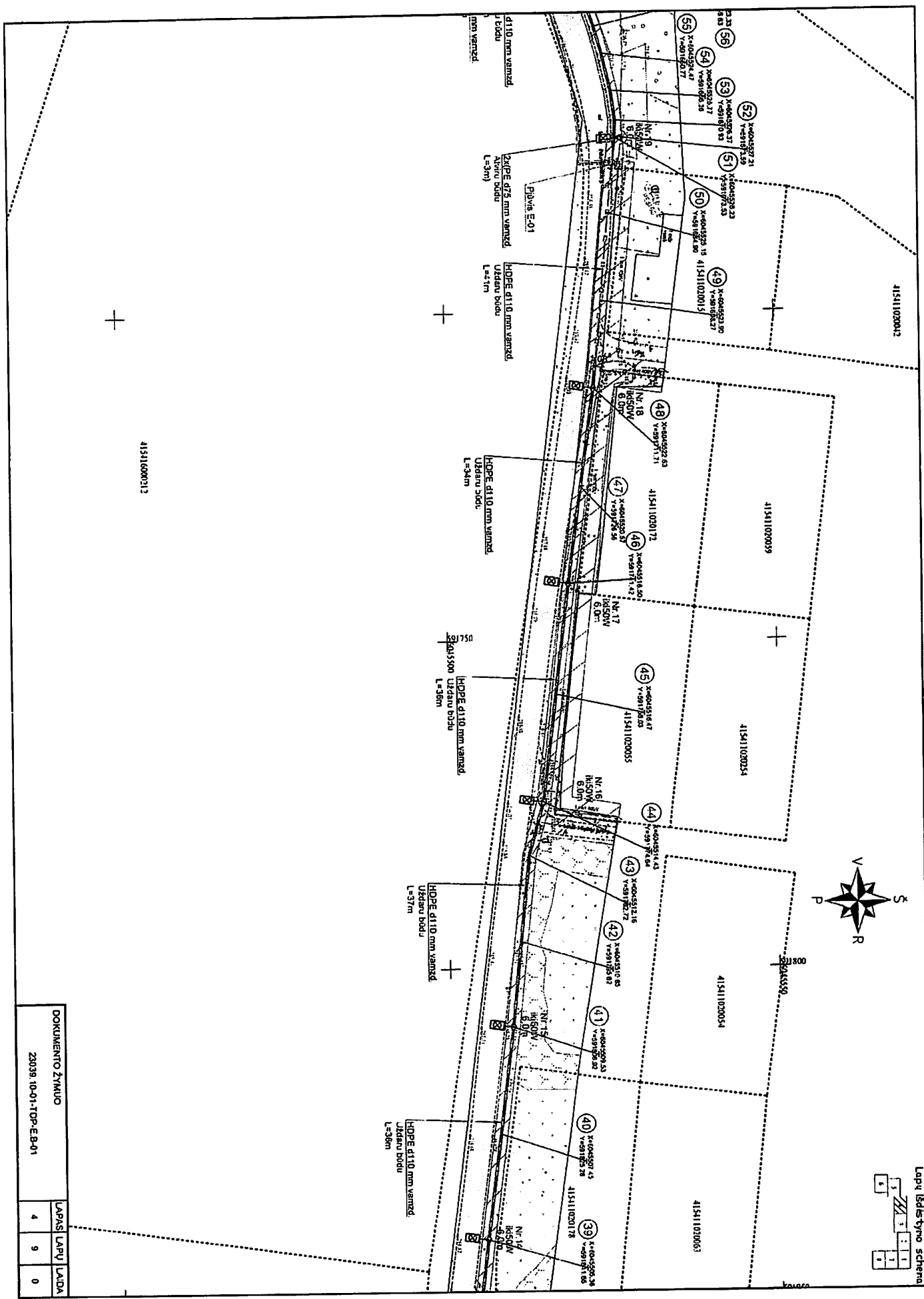
56

57

58

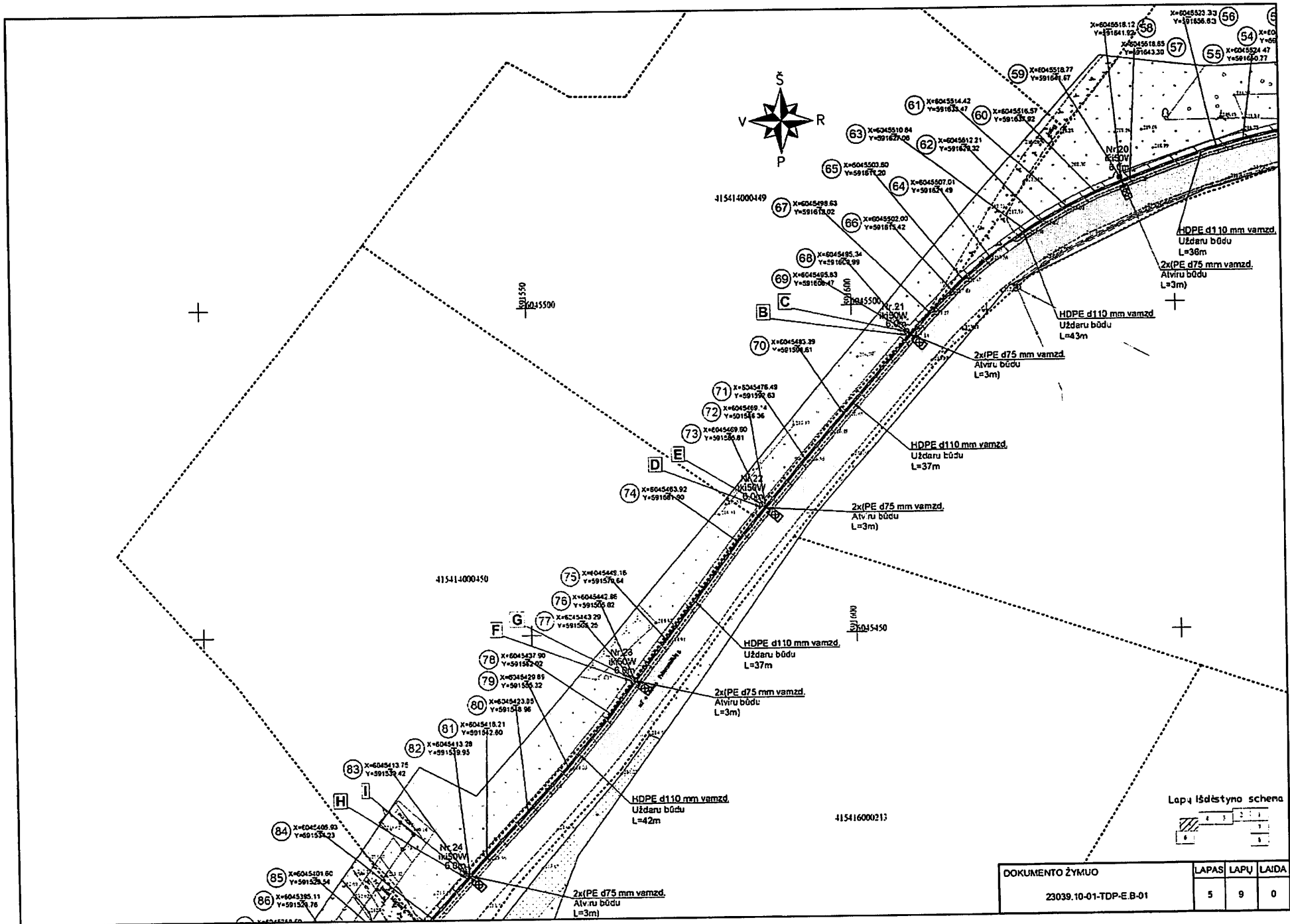
59

60



415411020012

DOKUMENTO ŽYMIUO			
23039-10-01-10P-EB-01			
LAPAS	LAPU	LAPU	LAPDA
4	9	0	

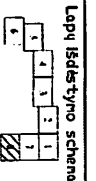
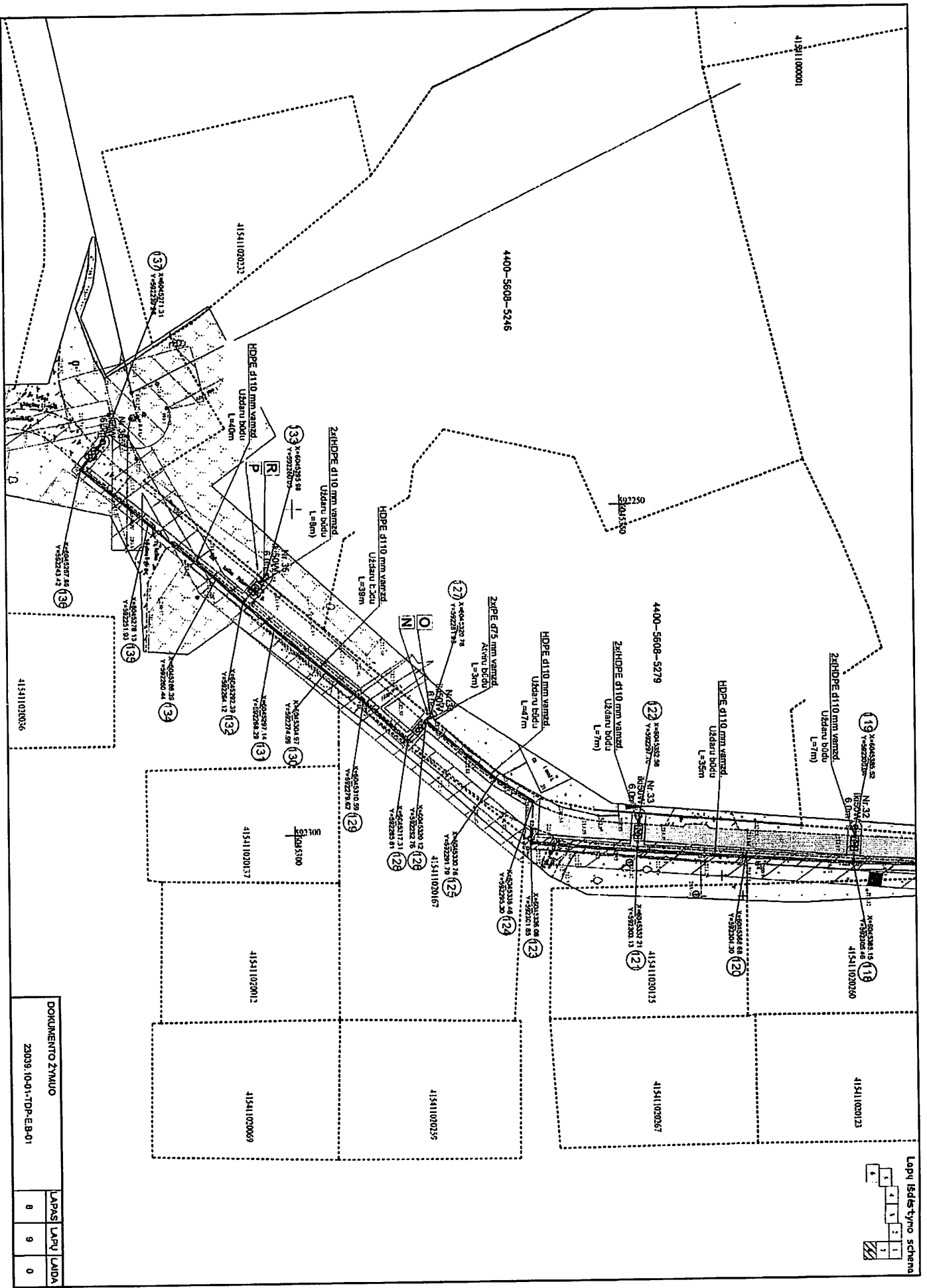


Lap 4 Išdėstymo schema

DOKUMENTO ŽYMUO	LAPAS	LAPŲ	LAIKA
	23039.10-01-TDP-E.B-01	5	9 0



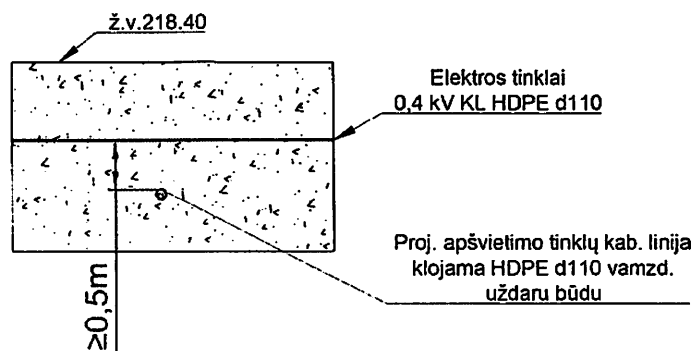




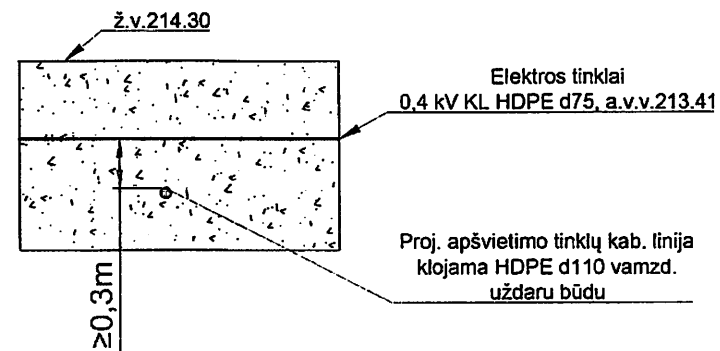
Lapų Išdėstymo schema

DOKUMENTO ŽYMIOJIMAS			
2003.10.01-TDP-E-B-01	LAPAS	LAPŲ	LAPŲ
	8	9	0

Pjūvis E-01  
Proj. apšvietimo tīnklū kab. līnījos  
susīkīrtīmas sū elektros tīnklō trāsā

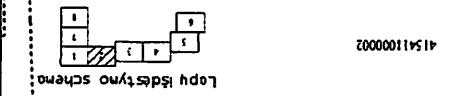


Pjūvis E-02  
Proj. apšvīetīmo tīnklū kab. līnījos  
susīkīrtīmas sū elektros tīnklō trāsā

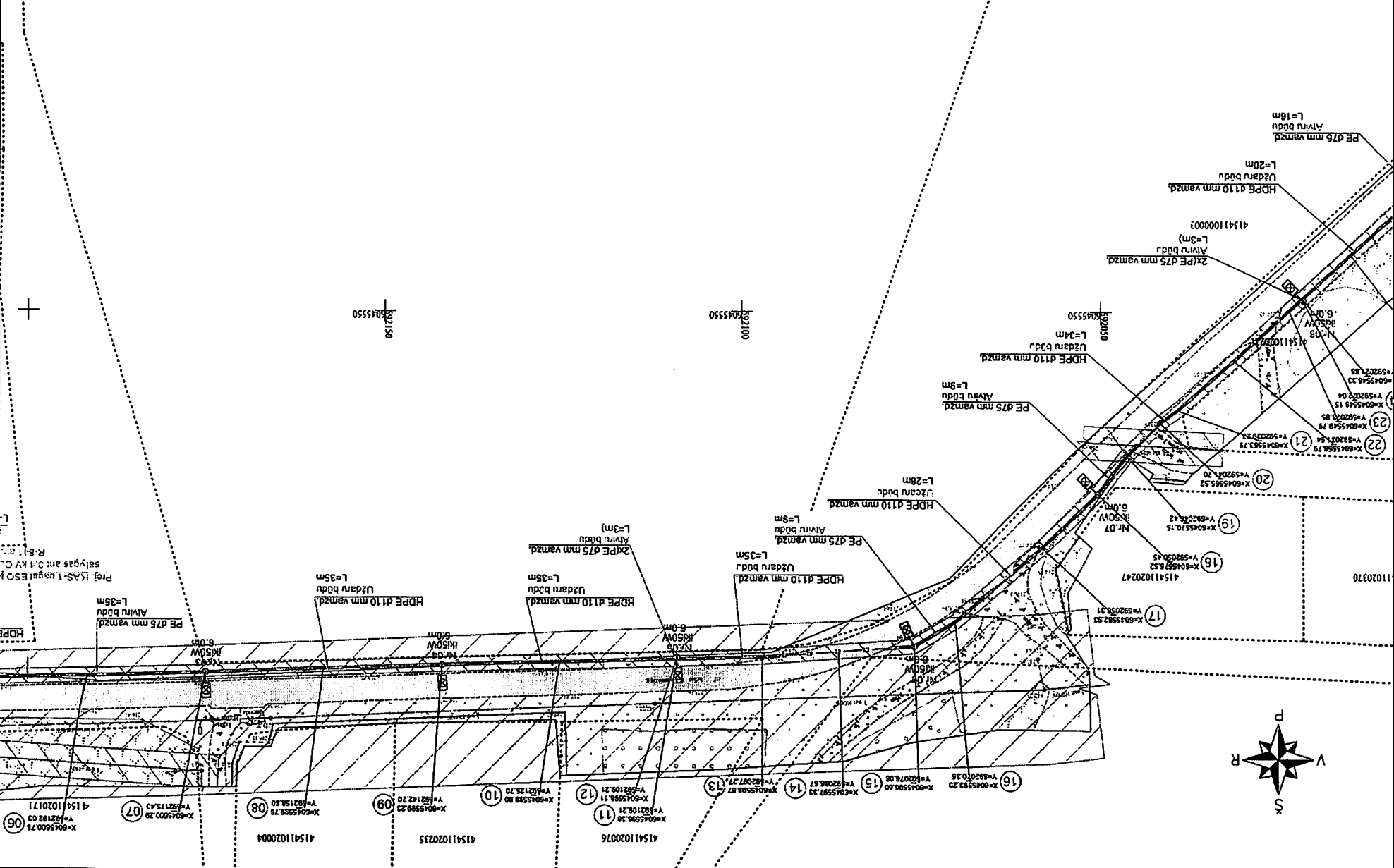


DOKUMENTO ŽYMUO	LAPAS	LAPŲ	LAIDA
	23039.10-01-TDP-E.B-01	9	9



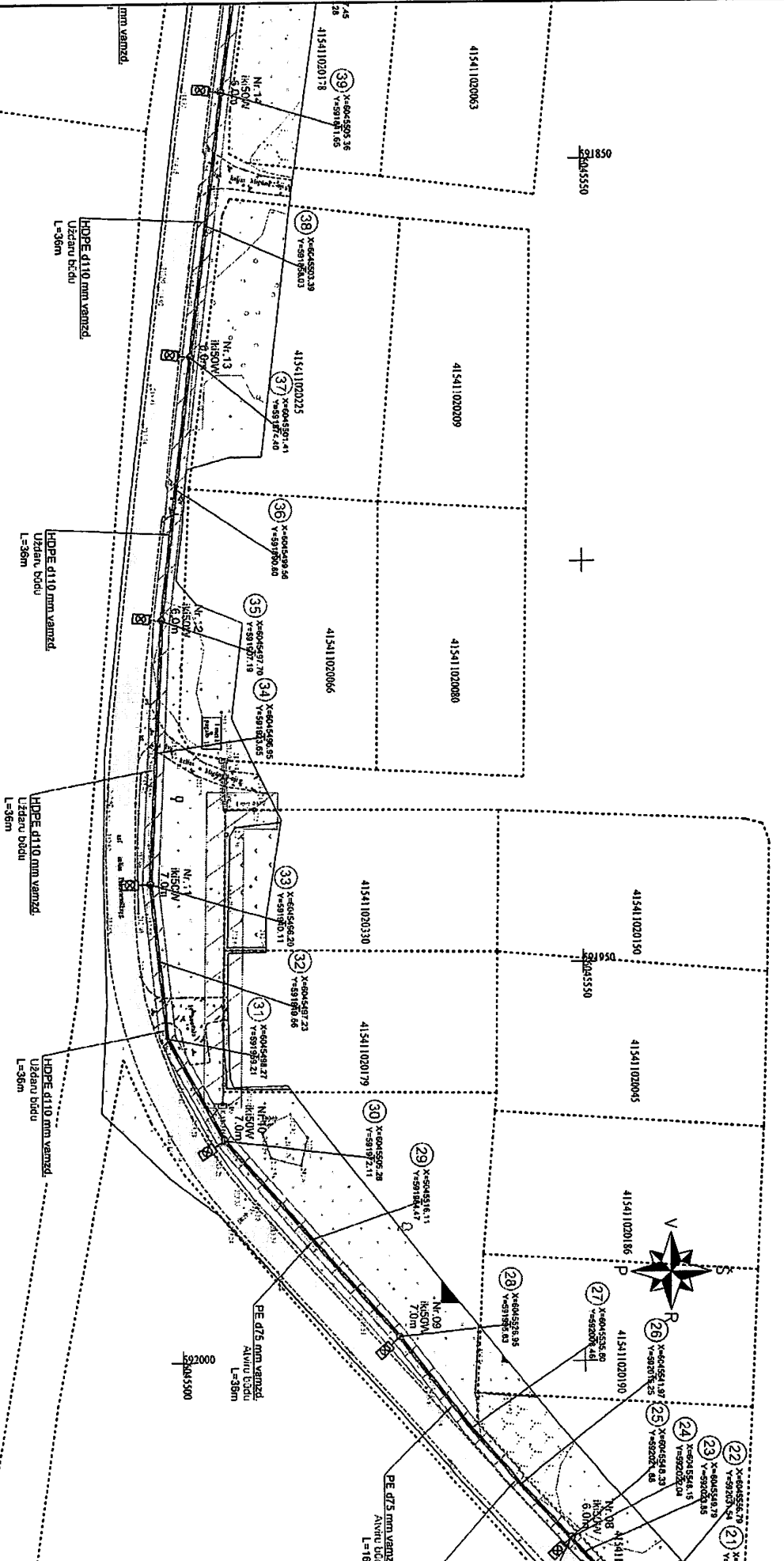


415411000002



Lappi Iedestymo schema  
415411020370

1	2	3
4	5	6

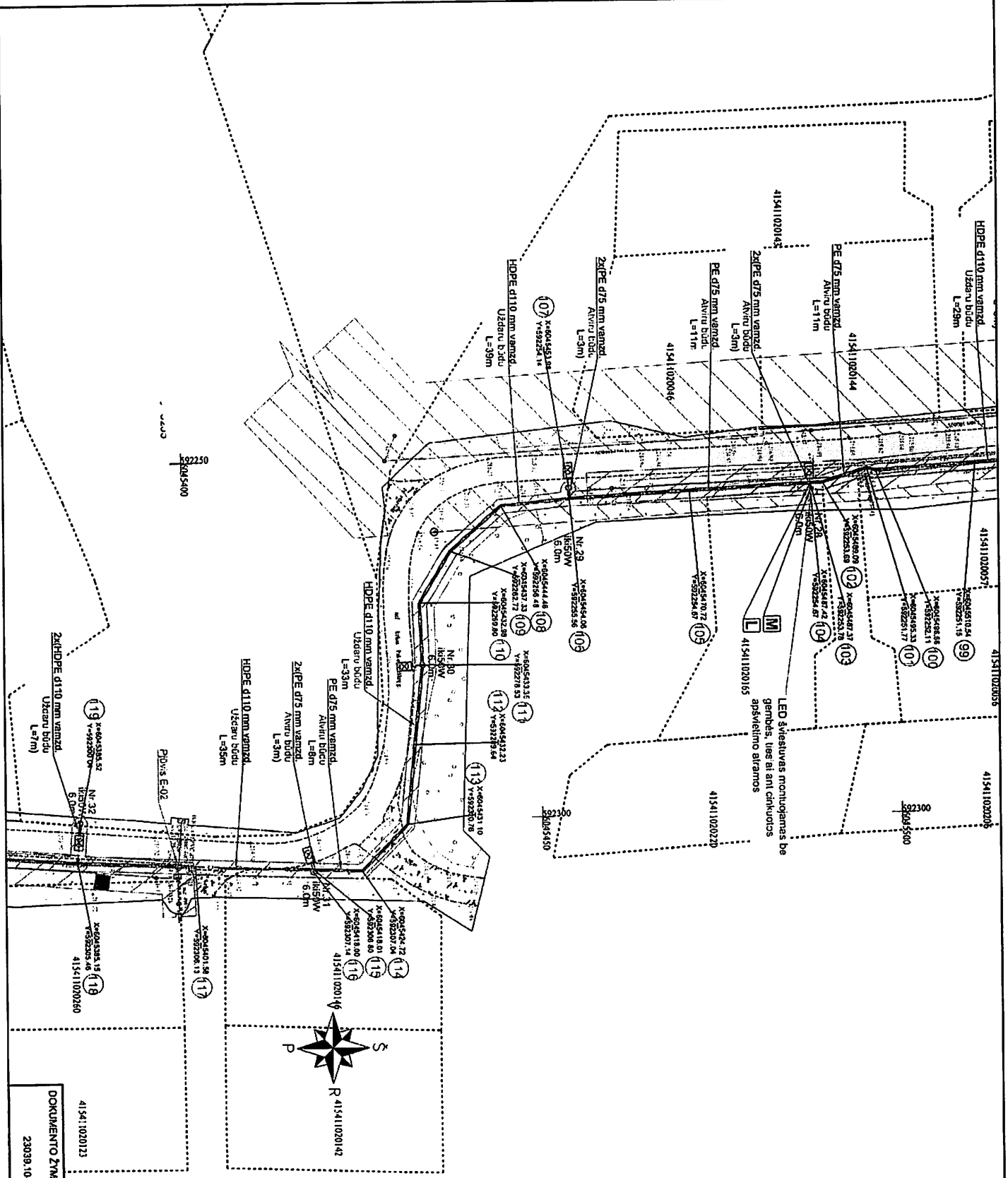


DOKUMENTA ŽYMUO	
23039, 10-01-TDP-E-B-01	
LAPAS	LAPŲ LAIDA
3	9 0

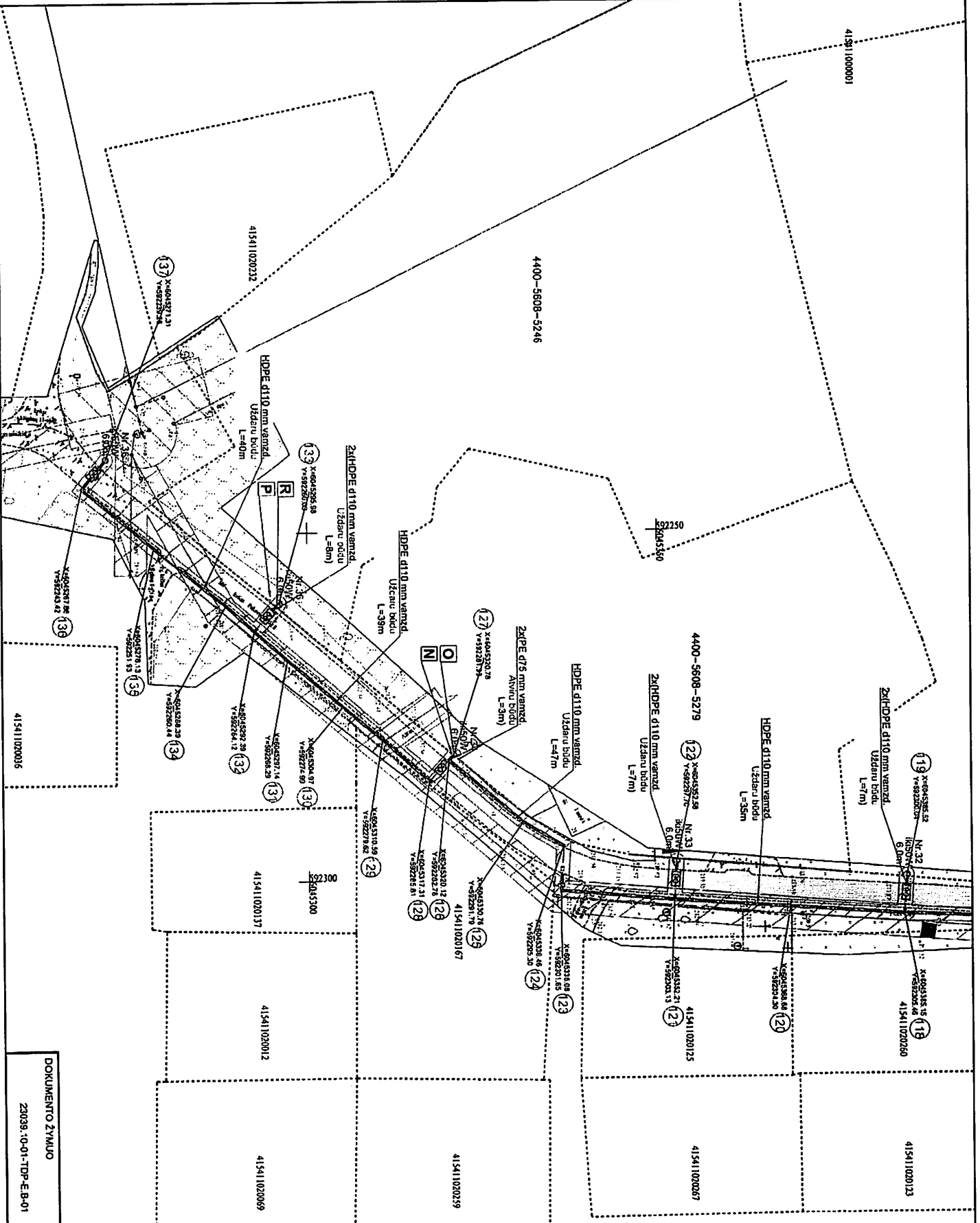




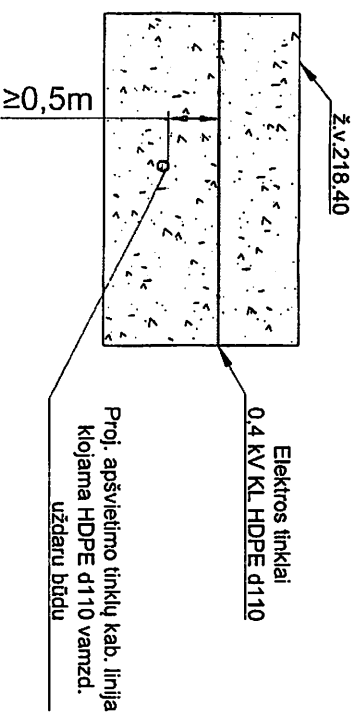




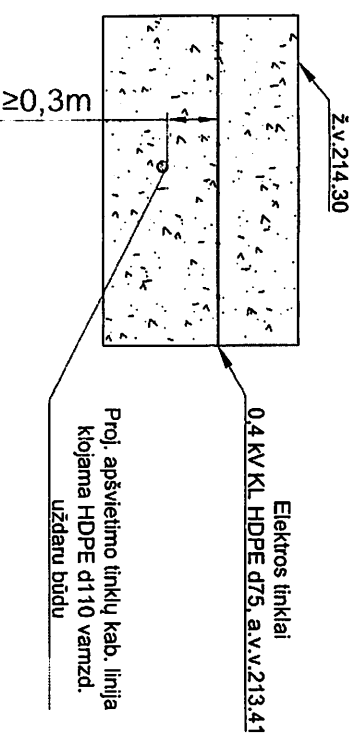
DOKUMENTA ZĪMĀUO		415411020123
23039.10-01-TDP-E-B-01	LAPAS LAPU LAIDA	7 9 0



Pļūvis E-01  
Proj. apšvītumo tīnķļu kab. līnījos  
susīķīrtīnas su elektros tīnķlo trasa



Pļūvis E-02  
Proj. apšvītumo tīnķļu kab. līnījos  
susīķīrtīnas su elektros tīnķlo trasa



DOKUMENTO ŽYMŲŲ

23039.10-01-TDP-E-B-01

LAPAS| LAPŲ| LAIDA

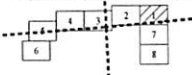
9

9

0

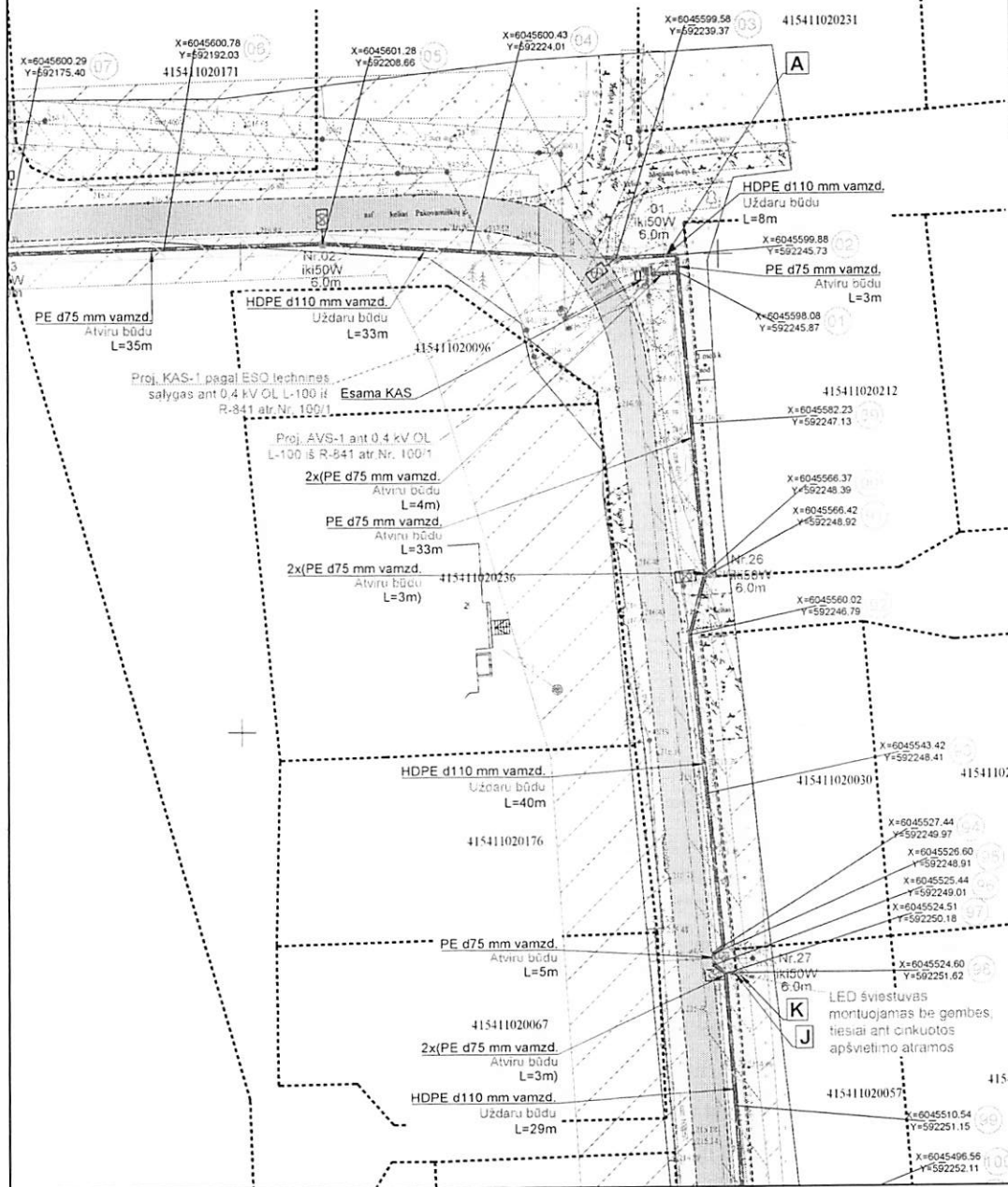

- Pastabos:
1. Tarp taškų: A, B, D, F, H, J, L, N ir P 0,4 kV įtampos apšvietimo elektros tinklai įrengiami nesuformuotame sklype, valstybinėje žemėje.
  2. Tarp taškų: B ir C bei D ir E 0,4 kV įtampos apšvietimo elektros tinklai įrengiami suformuotame sklype unikaliu Nr. 4154-1400-0449.
  3. Tarp taškų: F ir G bei H ir I 0,4 kV įtampos apšvietimo elektros tinklai įrengiami suformuotame sklype unikaliu Nr. 4154-1400-0450.
  4. Tarp taškų: J ir K 0,4 kV įtampos apšvietimo elektros tinklai įrengiami suformuotame sklype unikaliu Nr. 4154-1102-0057.
  5. Tarp taškų: L ir M 0,4 kV įtampos apšvietimo elektros tinklai įrengiami suformuotame sklype unikaliu Nr. 4154-1102-0165.
  6. Tarp taškų: N ir O 0,4 kV įtampos apšvietimo elektros tinklai įrengiami suformuotame sklype unikaliu Nr. 4400-5608-5279.
  7. Tarp taškų: P ir R 0,4 kV įtampos apšvietimo elektros tinklai įrengiami suformuotame sklype unikaliu Nr. 4400-5608-5246.

Lapų išdėstymo schema



SUTARTINIAI ŽYMĖJIMAI

Eil. Nr.	Žym.	Aprašas
1	≡E2≡	Projektuojamas apšvietimo tinklų kabelis įuojamas apsauginame dėkle PE d75 atviru būdu
2	≡E2≡	Projektuojamas apšvietimo tinklų kabelis įuojamas apsauginame dėkle HDPE d110 uždaru būdu
3	≡E2≡	Projektuojamo apšvietimo tinklų kabelio apsaugos zona
4	☐→	Proj. gatvės apšvietimo atrama su vienu šviestuvu LED tipo lempomis
5	☐→	Proj. gatvės apšvietimo šviestuvus LED tipo lempoms ant esamos g. atramos
6	---	Sklypų ribos
7		Esama ESO skirstomųjų elektros energijos tinklų apsaugos zona



LAB. SKAIDULA  
SUDERINTA (9 lapai)  
20 23 m 11 mėn 10 d.

- Pastabos:
1. 0,4 kV kabelius klojamas tranšėjoje rekomenduojama kloti 0,7 - 1,0 m gilyje. Kertant gatves projektuojamus tinklus rekomenduojama kloti 1,2 m gilyje.
  2. Apšvietimo kabeliai klojami apsauginiuose vamzdžiuose vadovaujantis EJB/T reikalavimu.
  3. Visi darbai vykdomi vadovaujantis EJB/T, AEI/T ir ERIŽPNT (Elektroninių ryšių infrastruktūros įrengimo, žymėjimo, priežiūros ir naudojimo taisyklės) reikalavimu.
  4. Prieš pradėdami vykdyti tranšėjų kasimo darbus būtina išskviesti inžinerinių tinklų atstovų esamų trasų patikslinimu.
  5. Esamų inžinerinių tinklų bei RAIN kabelio altitudes tikslinti vietoje.
  6. Klojimą uždaru būdu būtina sutikslinti inžinerinių tinklų įglinimą ir atkasus, kad nepažeisti jo vykdančiam pradrūmą.
  7. Išorinio apšvietimo šviestuvų tvirtinimo atramos turi būti įrengtos A, B, C kategorijų gatvėse ne arčiau kaip 1 metro atstumu nuo važiuojamosios dalies krašto. Kitose gatvėse šį atstumą galima sumažinti iki 0,6 metro, o gatvėse, skirtose tik lengvųjų automobilių eismui, ir jomis nevažinėja visuomeninis transportas iki 0,3 metro.
  8. Statybos montavimo darbų metu turi būti tikslinami esamų apšvietimo tinklų perjungimai, t.y. esamos apšvietimo atramos turi būti užmatinamos nuo projektuojamų apšvietimo atramų.
  9. Statybos montavimo darbų metu (projektuojamų apšvietimo tinklų kab. linijų klojimo metu ar projektuojamų apšvietimo atramų įrengimo metu) pažeidus AB "Telia Lietuva" priklausantiems esamoms elektroninių ryšių (telekomunikacijų) apsauginius vamzdžius privaloma pažeistus apsauginius vamzdžius atstatyti tarp esamų ryšių kabelinių kanalų sistemose šuliniu.
  10. Baigus apšvietimo elektros tinklų įrengimo darbus, būtina TIIS (topografijos ir inžinerinės infrastruktūros informacinės sistemos) ataskaita su išpildomojoje nuotraukoje pažymėtais AB "Telia Lietuva" naujai įrengtais remontiniais, sudėtiniais vamzdžiais.
  11. Jei netinkamos pjūvuose pateiktos sąlygos, tai proj. apšvietimo tinklų kab. linija turi būti klojama po esamais inžineriniais tinklais.
  12. Visi darbai ir medžiagos, kurie gali būti pagrįstai laikomi būtinais tinkamam sistemų eksploatavimui, turi būti atlikti ir pateiktos, nepriklausomai nuo to, ar jie yra parodyti brėžiniuose arba apibūdinti projekto dokumentuose ar ne.

0	2023-10	STATYBOS LEIDIMUI, KONKURSUI IR STATYBAI.
LAIDA	DATA	LAIDOS STATUSAS, KEITIMŲ PRIEŽASTIS (JEI TAIKOMA)
KVAL. PATV. DOK. NR.	<p><b>PROJEKTAI CO</b> Projekavimas / Geodėzija / Techninių priežiūra Design / Geodesy / Technical supervision</p>	
41398	PV	P. GRIGALIS
37735	PDV	P. GRIGALIS
40650	INŽ.	T. SUJEVIČIUS
STATINIO PROJEKTO PAVADINIMAS		
APŠVIETIMO ELEKTROS TINKLŲ PAKOVARNIŠKIŲ G. (NR. VL9461), PAKOVARNIŠKIŲ K., MARIJAMPOLIO SEN., VILNIAUS R. SAV. STATYBOS PROJEKTAS		
STATINIO NUMERIS IR PAVADINIMAS		
01 - INŽINERINIAI TINKLAI		
DOKUMENTO PAVADINIMAS		
PAKOVARNIŠKIŲ G. (NR. VL9461), PAKOVARNIŠKIŲ K., MARIJAMPOLIO SEN., VILNIAUS R. SAV. APŠVIETIMO TINKLŲ PLANAS. MASTELIS 1:500		
DOKUMENTO ŽYMUO		
23039.10-01-TDP-E.B-01		
LAPAS	LAPŲ	
1	9	





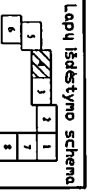
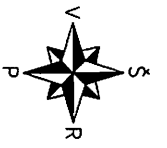
415411020042

415411020059

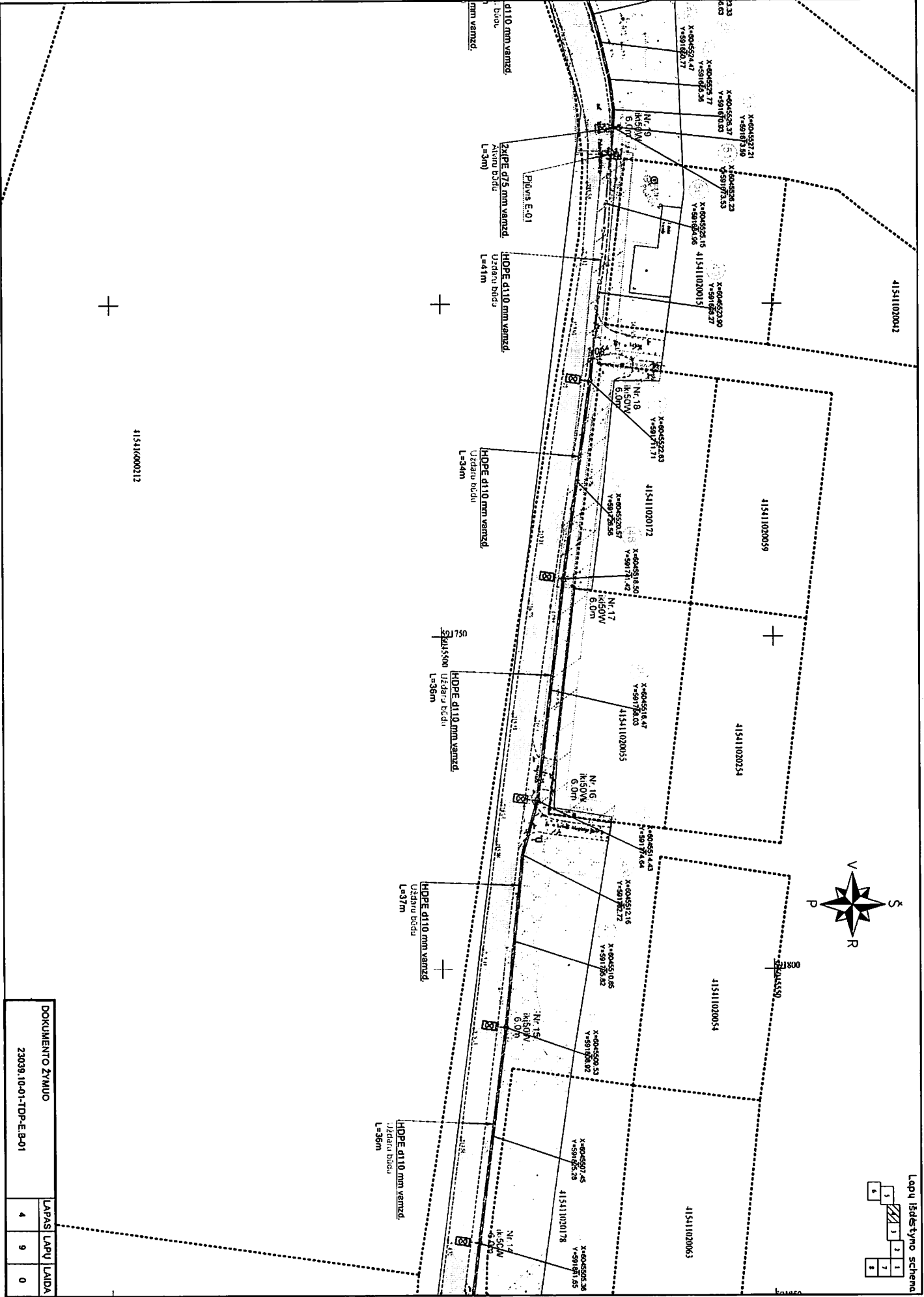
415411020254

415411020054

415411020063



Lapu Isdēstymo schema



+

+

+

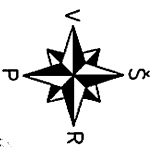
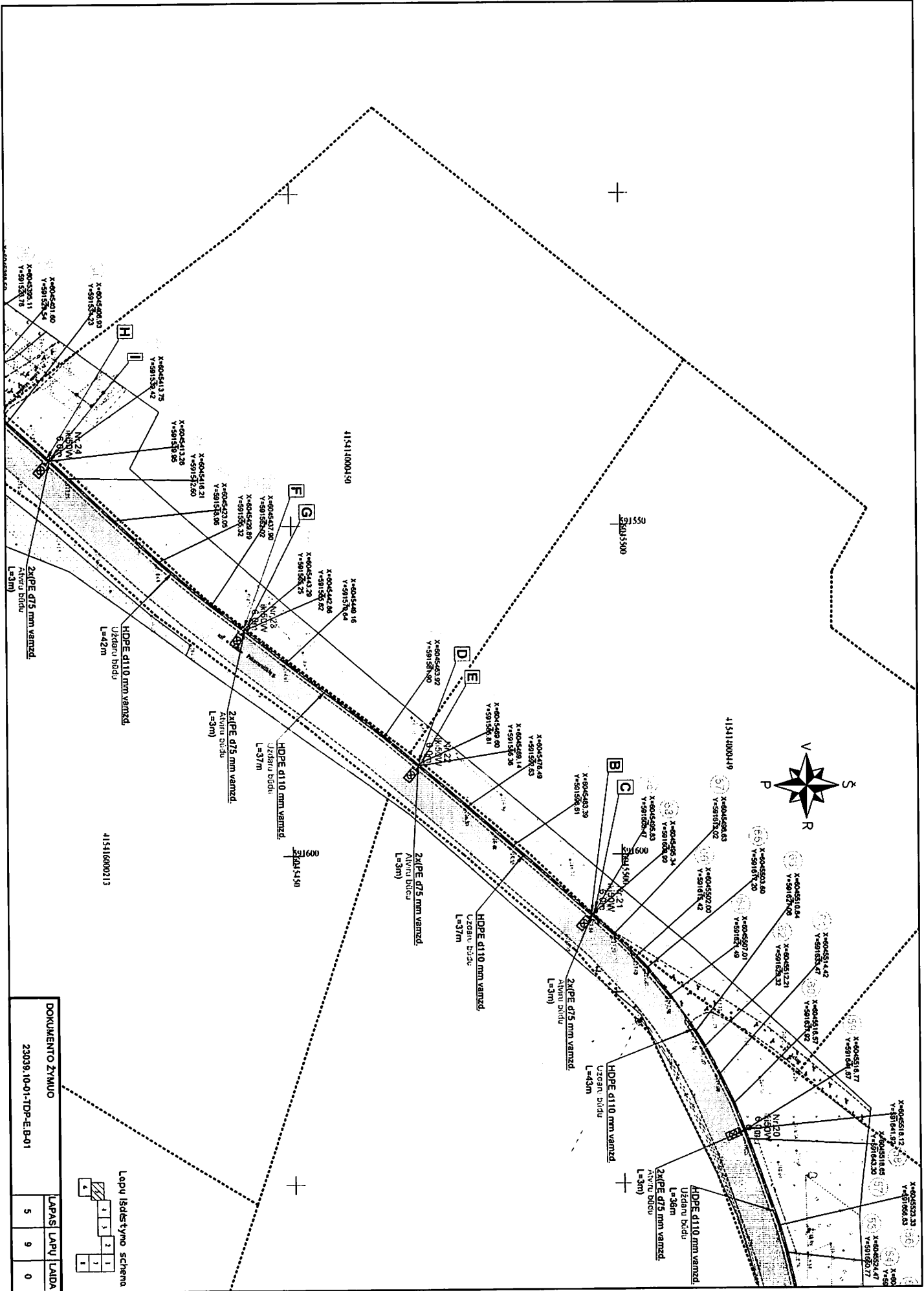
+

+

+

415411020012

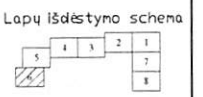
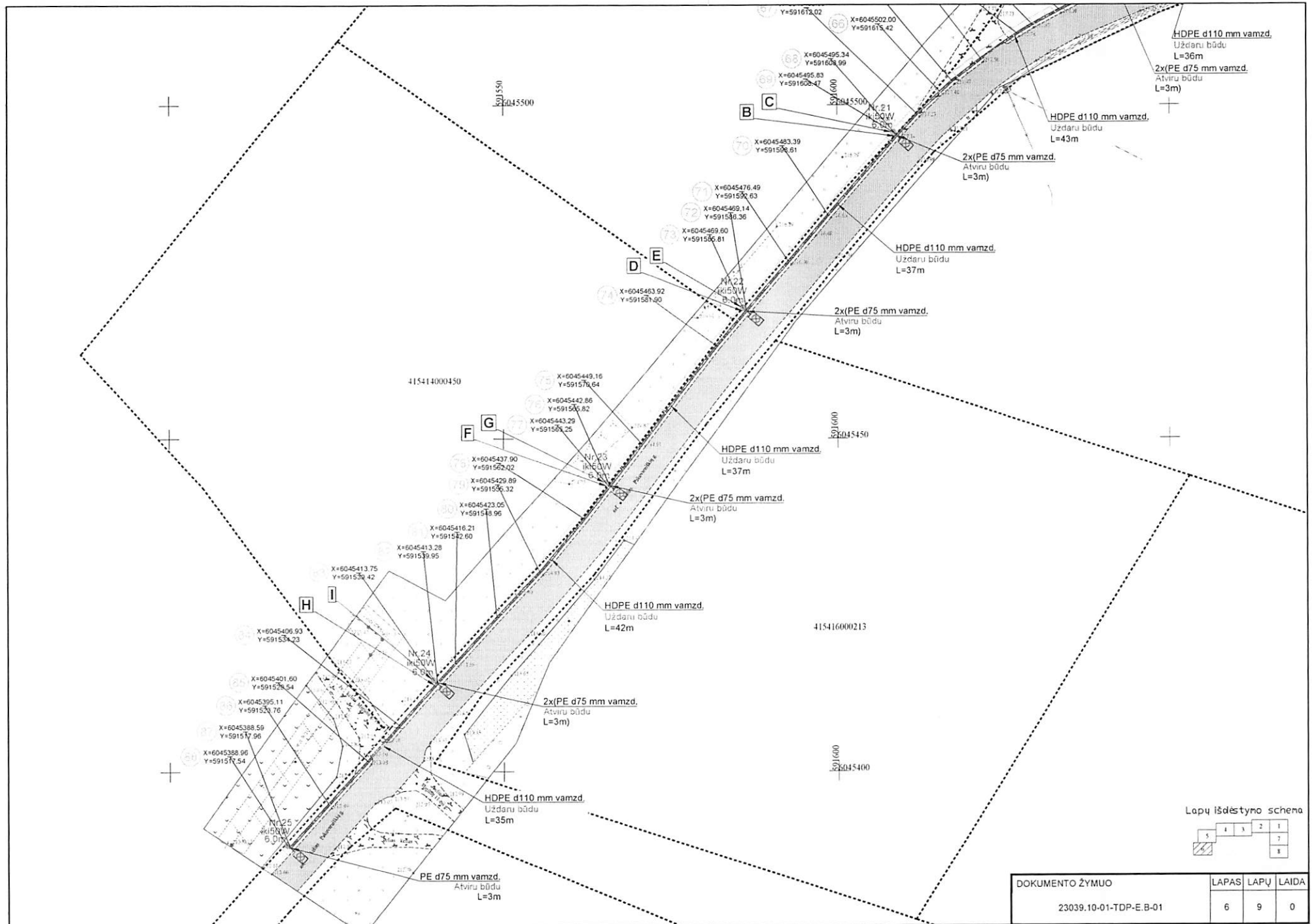
DOKUMENTA ZYMUO		LAPAS	LAPŲ	LAIDA
23038.10.01-TDP-E-B.01		4	9	0



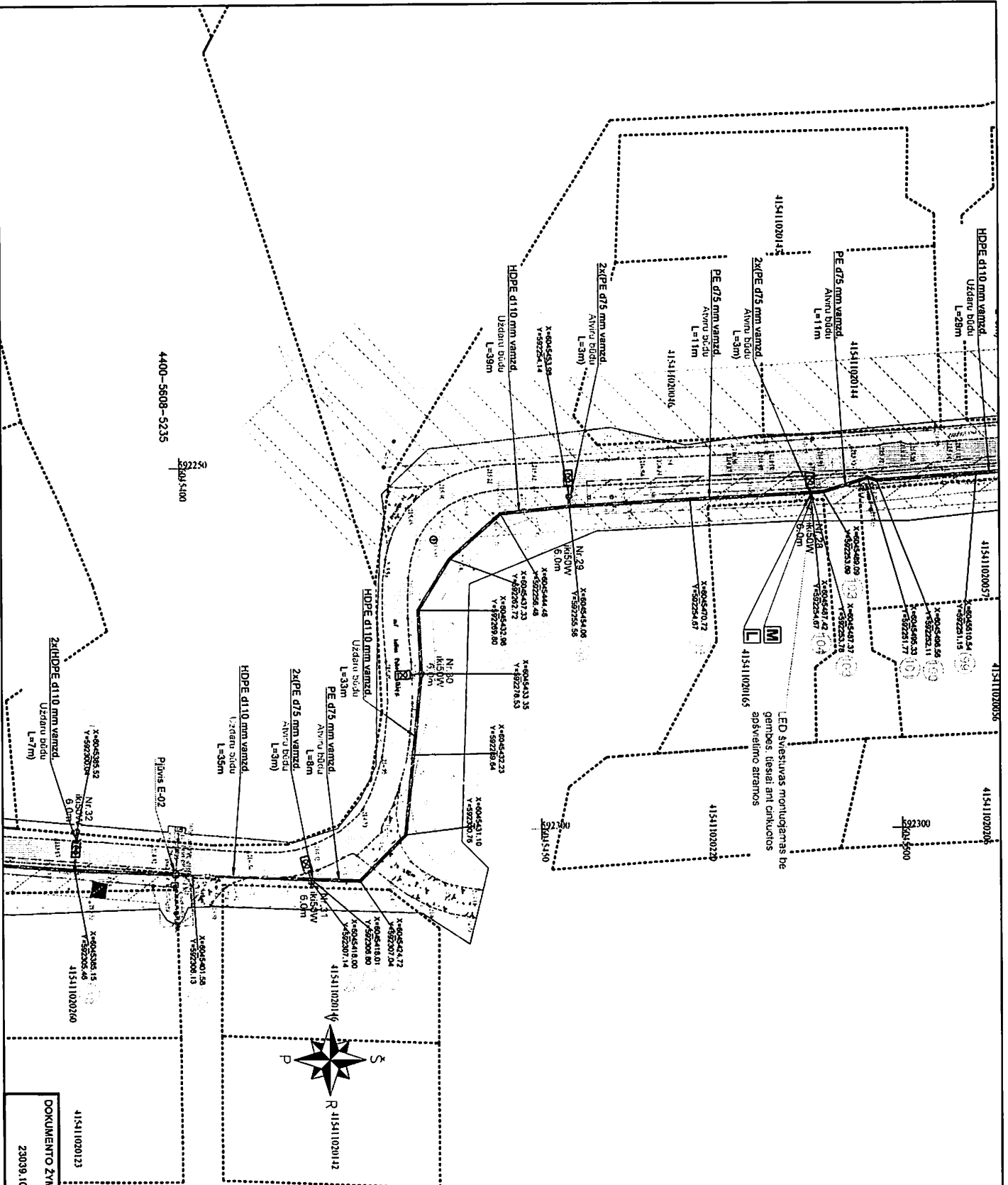
1:500

Lapu lisdetyno schemu

DOKUMENTO ŽYMUO			
23038.10-01-TD-E-B-01			
LAPAS	LAPU	LAI DA	
5	9	0	



DOKUMENTO ŽYMUO	LAPAS	LAPŲ	LAIDA
23039.10-01-TDP-E-B-01	6	9	0



DOKUMENTA ZĪMĀOJUMS		41511020123
LAPAS	LAPŪ	LADA
7	9	0



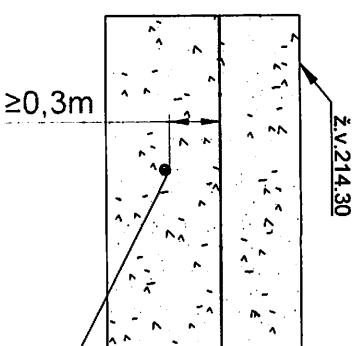
Pļūvis E-01  
Proj. apšvītumo tīnķļu kab. līnījos  
susīķīrtīmas su elektros tīnķlo trasa



Elektros tīnķlai  
0.4 KV KL HDPE d110

Proj. apšvītumo tīnķļu kab. līnīja  
ķļoķama HDPE d110 vamzd.  
uķķķaru būķķu

Pļūvis E-02  
Proj. apšvītumo tīnķļu kab. līnījos  
susīķīrtīmas su elektros tīnķlo trasa



Elektros tīnķlai  
0.4 KV KL HDPE d75, a.v.v.213.41

Proj. apšvītumo tīnķļu kab. līnīja  
ķļoķama HDPE d110 vamzd.  
uķķķaru būķķu



Wed 11/15/2023 3:32 PM

**P23-0762 PAKOVARNIŠKIŲ G. PAKOVARNIŠKIŲ K., MARIJAMPOLIO SEN., VILNIAUS R. APŠVIETIMO PROJEKTAS**

n Tomas Sujevičius

 P23-0762 PAKOVARNIŠKIŲ G. PAKOVARNIŠKIŲ K., MARIJAMPOLIO SEN., VILNIAUS R. APŠVIETIMO PROJEKTAS.pdf  
4 MB



aba diena,  
rojektiniai sprendiniai nepatenka į RAIN kabelio apsaugos zoną, projekto derinti su VŠĮ „Plaćiajuostis internetas“ derinti  
ebutina.

agarbial

ladimiras

labachinas

ryriausiasis specialistas

šį „Plaćiajuostis internetas“

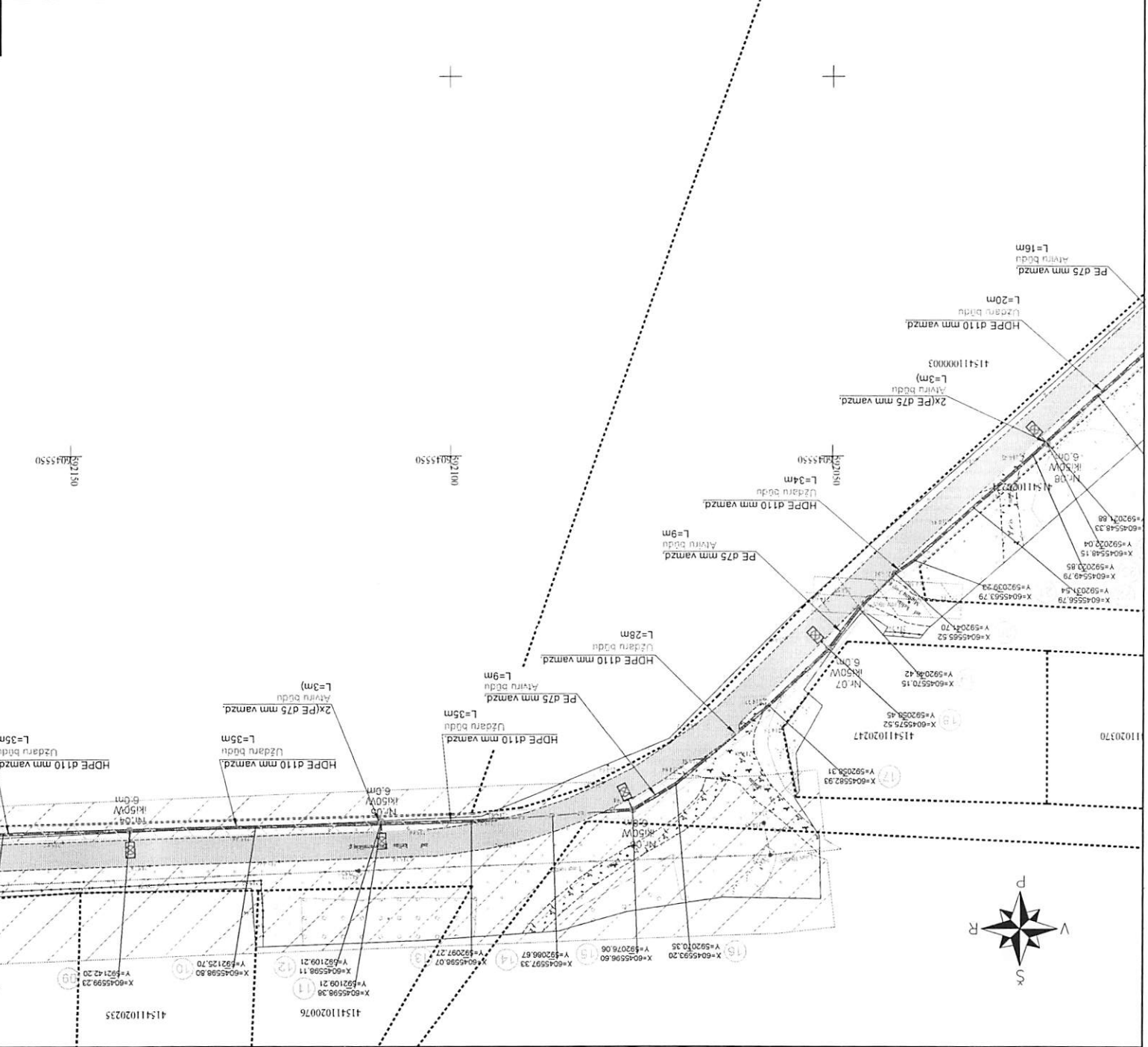
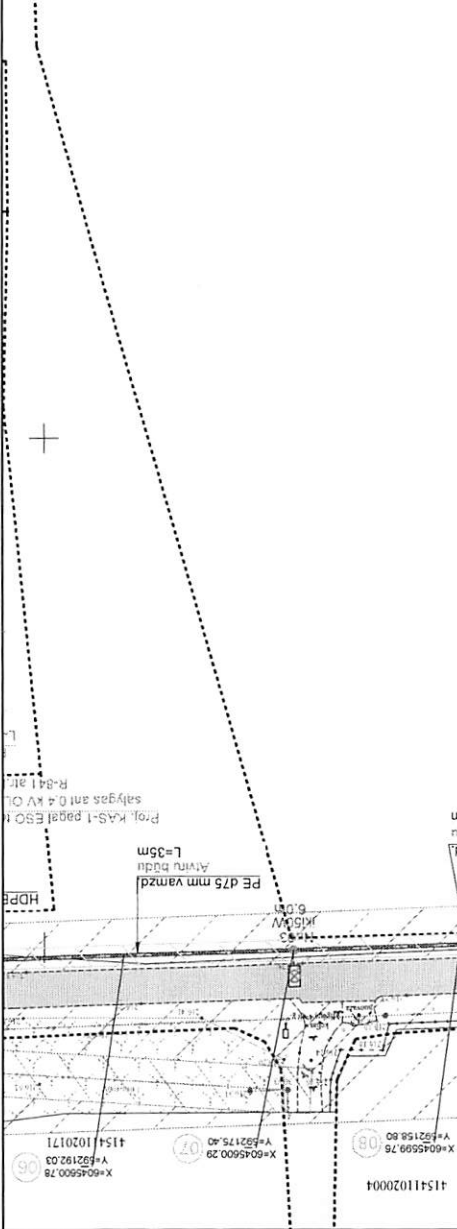


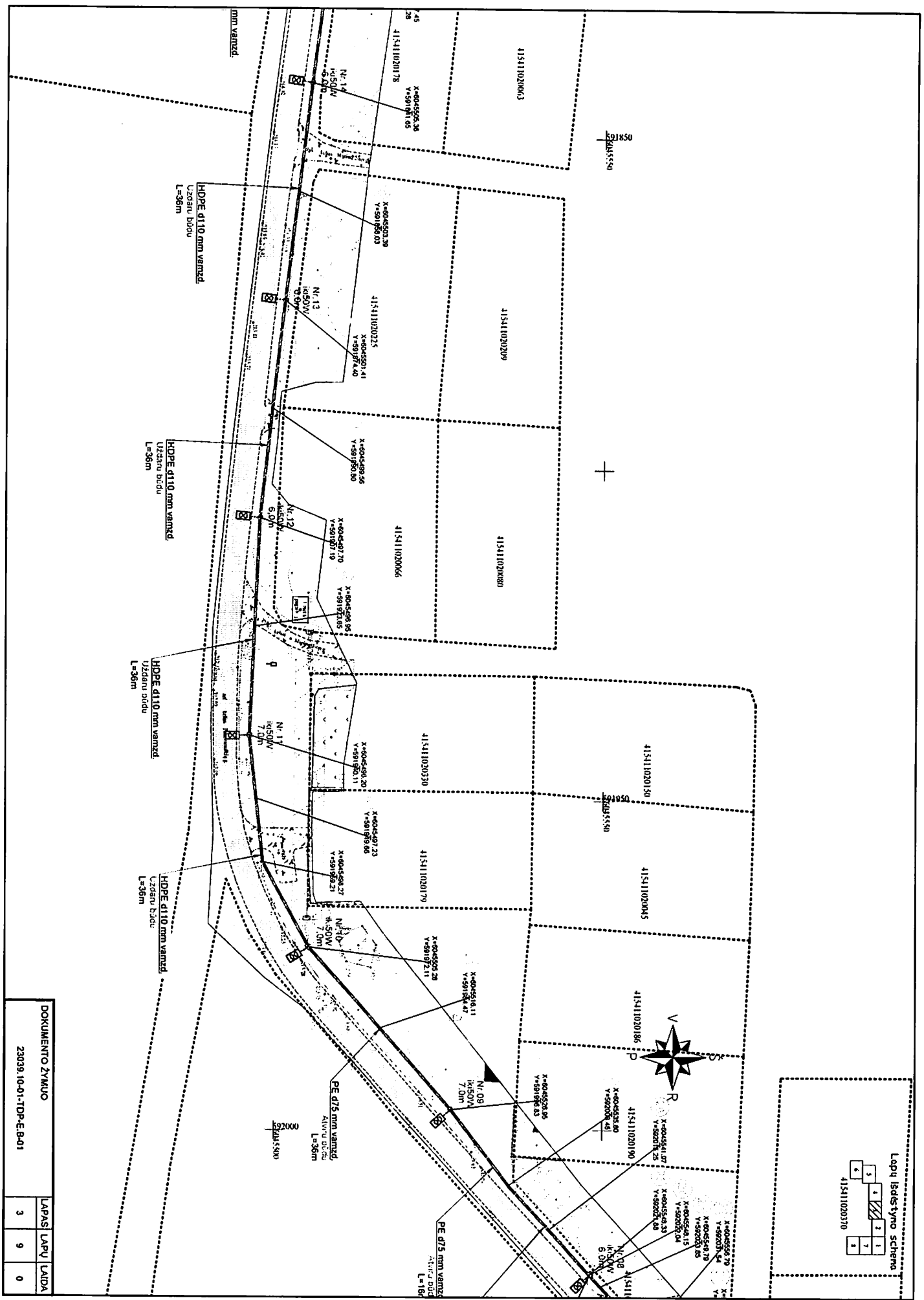
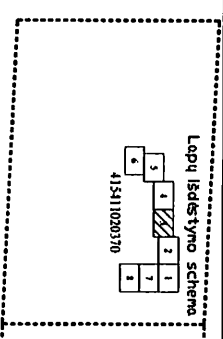
[www.placiajuostis.lt](http://www.placiajuostis.lt)

ranešime gali būti pateikiama privati ir/arba konfidenciali informacija, skirta pirmūniam pranešimo gavėjui. Jeigu gavote šį pranešimą ir jis nera skirtas  
ums, prašome apie tai mus informuoti elektroniniu paštu arba telefonu ir ne Jums skirtą pranešimą nedelsiant ištrinti. Draudžiama ne Jums skirto  
ranešimo bei jame esančios informacijos naudoti, spausdinti, dauginti, siųsti kitiems arba platinti.  
vieš spausdindami šį elektroninį laišką ir/arba jame esančius dokumentus pagalvokite apie gamtos išsaugojimą.

**1 pav. VŠĮ "Plaćiajuostis internetas" atsakymas**







ДОКУМЕНТО ЗЪМЪВО		LAPAS LAPU LAIDA	
23039.10-01-1DP-E-B-01		3	9 0

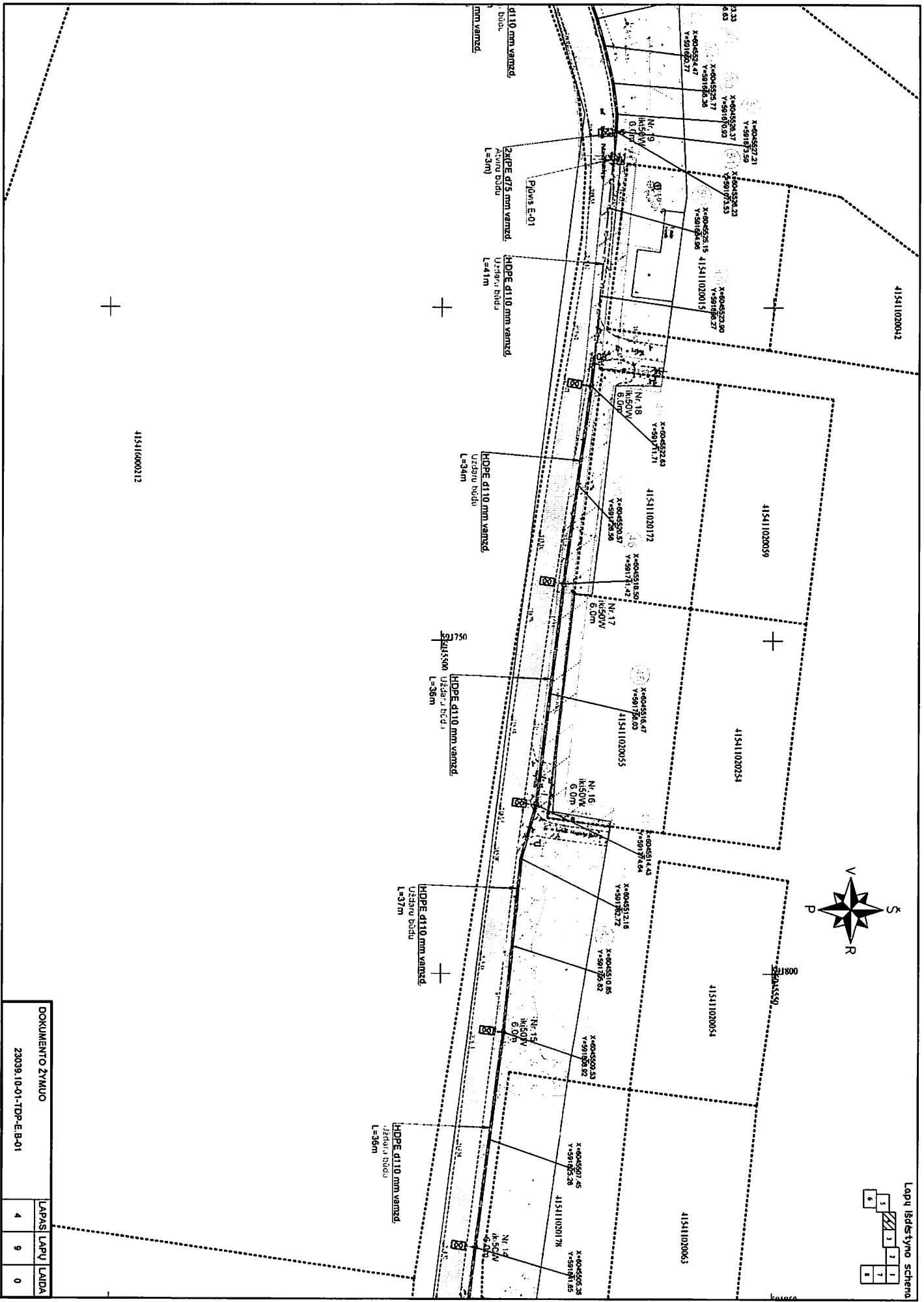
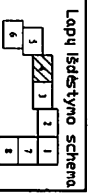
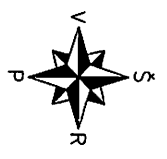
415411020042

415411020059

415411020054

415411020054

415411020063



+

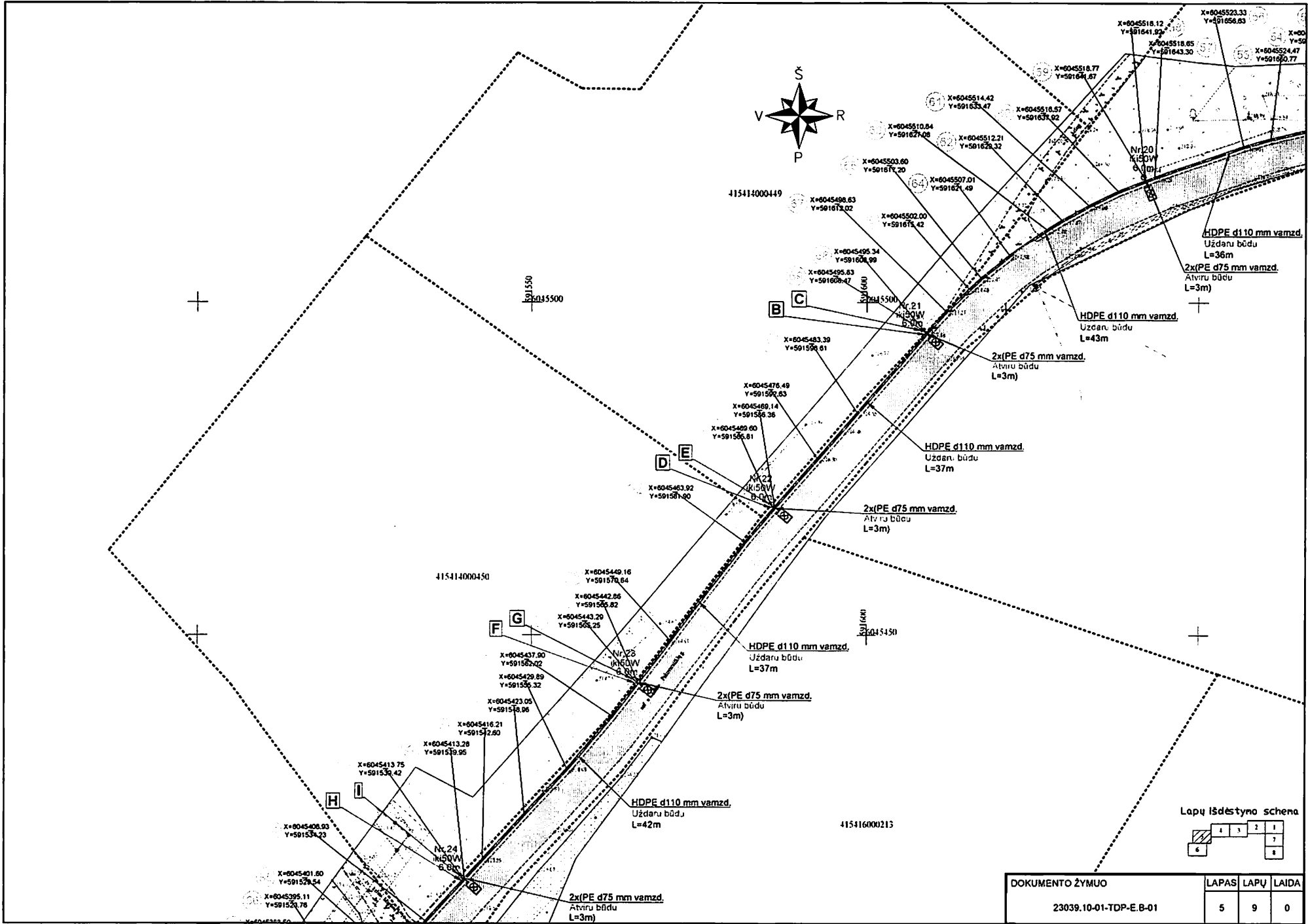
+

+

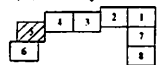
+

415411020012

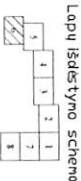
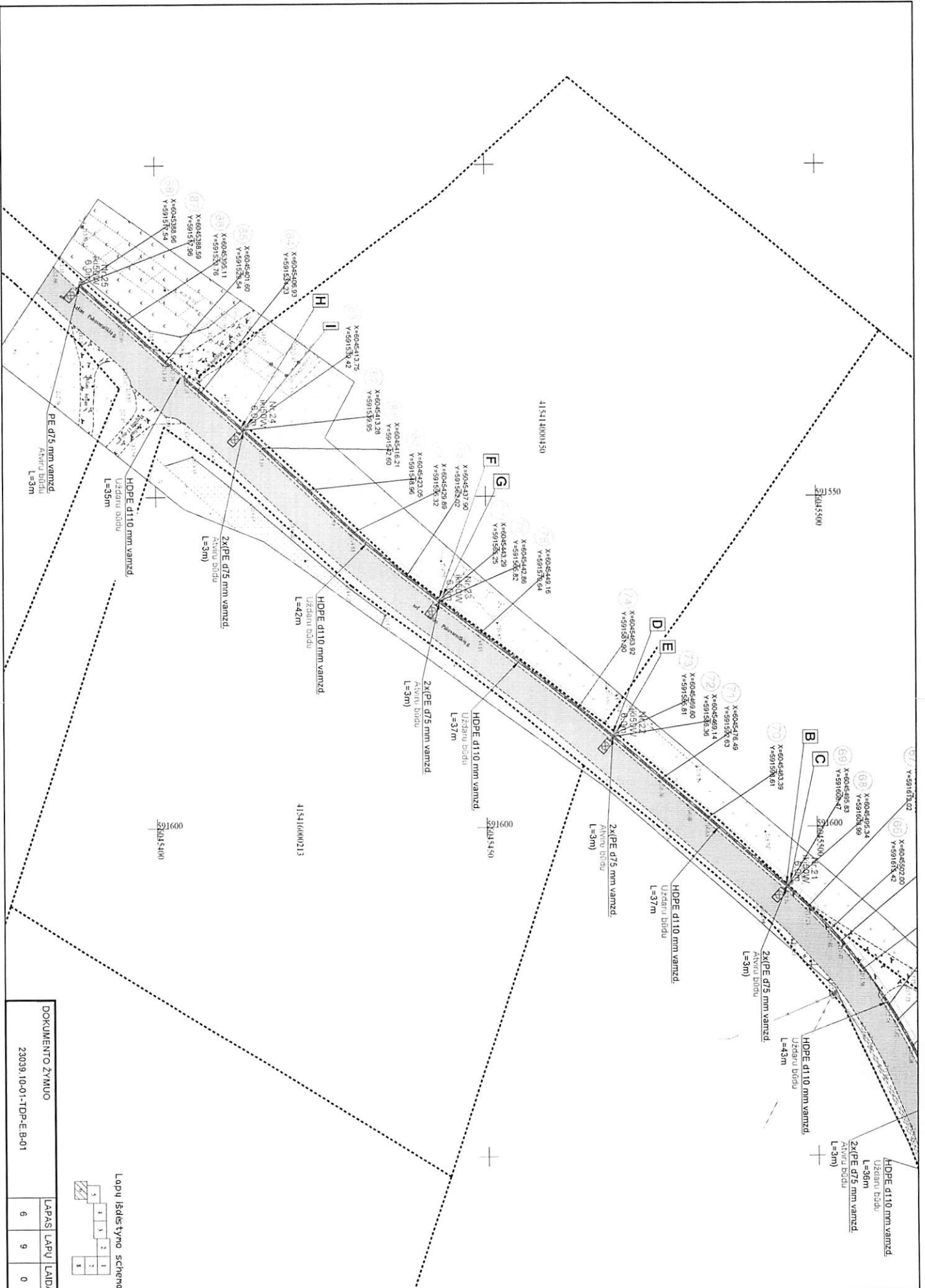
DOKUMENTO ŽYMUO		LAPAS LAPŲ LAIDA	
23039.10-01-TDP-E-B-01	4	9	0



Lapu išdėstymo schema



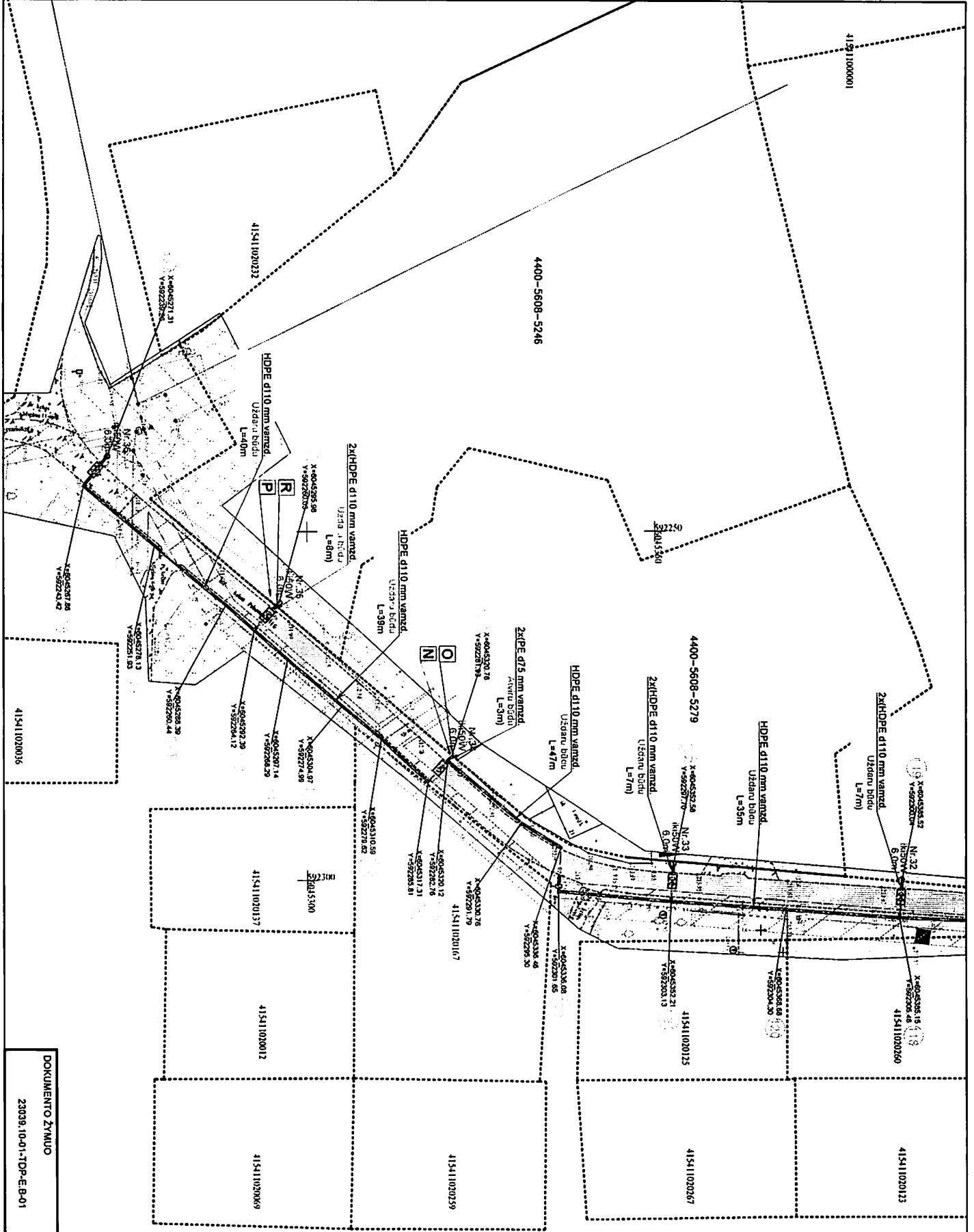
DOKUMENTO ŽYMUO	LAPAS	LAPŲ	LAIDA
	23039.10-01-TDP-E.B-01	5	9 0



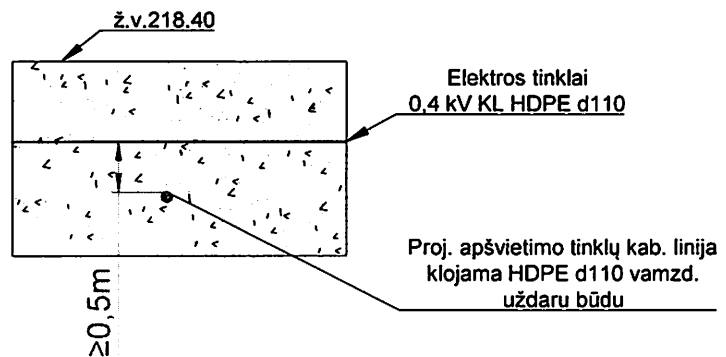
DOKUMENTA ZĪMĀUC  
 23039.10.01.-TDP-E-B-01

LĀPAS	LĀPŪ	LĀDĀ
6	9	0

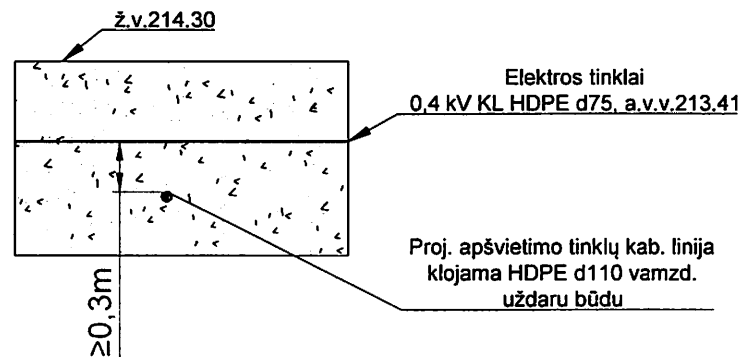




Pjūvis E-01  
Proj. apšvietimo tīnklų kab. līnijas  
susikirtimas su elektros tīnklo trasa



Pjūvis E-02  
Proj. apšvietimo tīnklų kab. līnijas  
susikirtimas su elektros tīnklo trasa

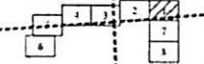


DOKUMENTO ŽYMUO	LAPAS	LAPŲ	LAIDA
23039.10-01-TDP-E.B-01	9	9	0

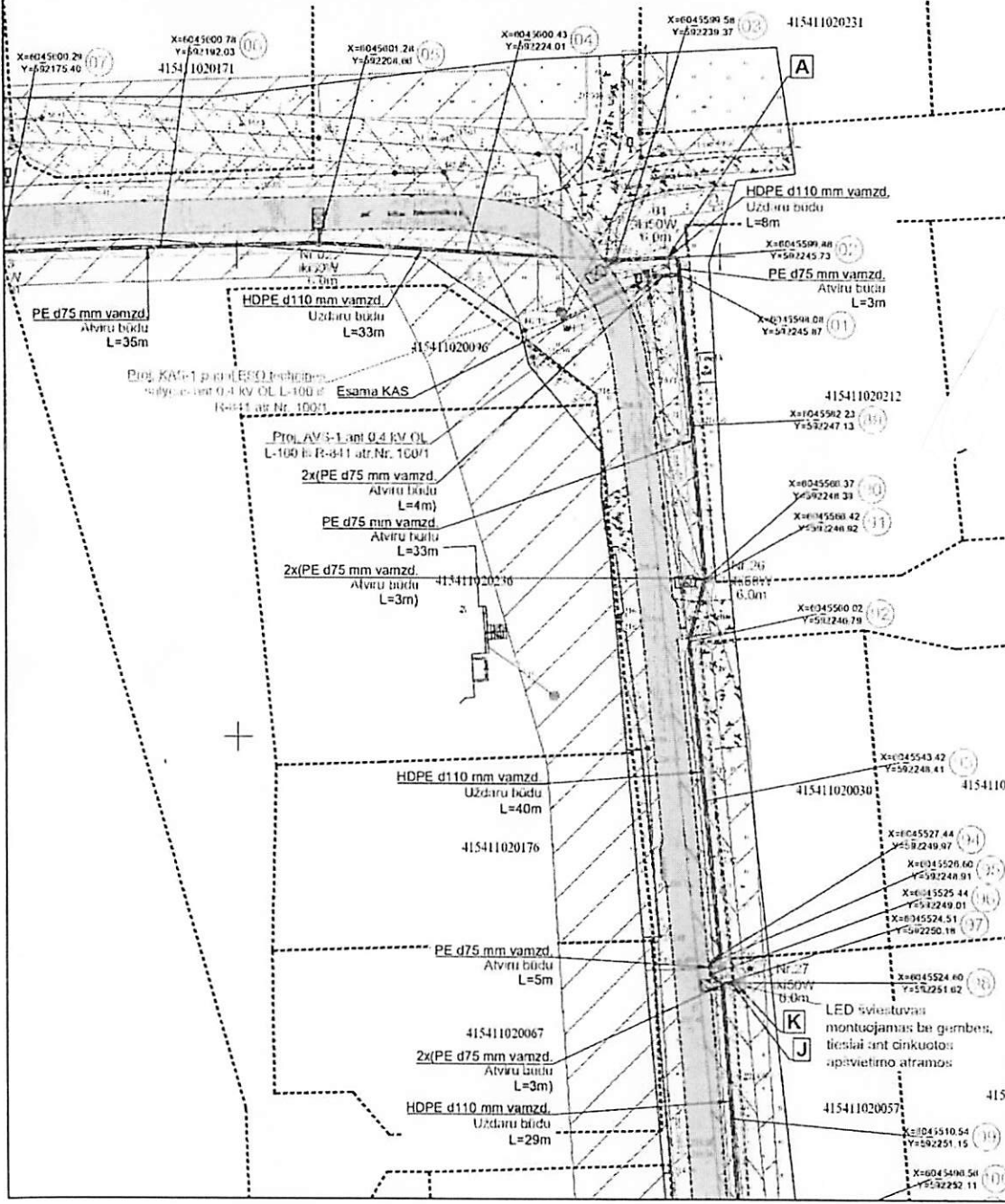
Pastabos:

1. Tarp taškų: A, B, D, F, H, J, L, N ir P 0,4 kV įtampos apšvietimo elektros tinklai įrengiami nesuformuotame sklype, valstybinėje žemėje.
2. Tarp taškų: B ir C bei D ir E 0,4 kV įtampos apšvietimo elektros tinklai įrengiami suformuotame sklype unikaliu Nr. 4154-1400-0449.
3. Tarp taškų: F ir G bei H ir I 0,4 kV įtampos apšvietimo elektros tinklai įrengiami suformuotame sklype unikaliu Nr. 4154-1400-0450.
4. Tarp taškų: J ir K 0,4 kV įtampos apšvietimo elektros tinklai įrengiami suformuotame sklype unikaliu Nr. 4154-1102-0057.
5. Tarp taškų: L ir M 0,4 kV įtampos apšvietimo elektros tinklai įrengiami suformuotame sklype unikaliu Nr. 4154-1102-0165.
6. Tarp taškų: N ir O 0,4 kV įtampos apšvietimo elektros tinklai įrengiami suformuotame sklype unikaliu Nr. 4400-5608-5279.
7. Tarp taškų: P ir R 0,4 kV įtampos apšvietimo elektros tinklai įrengiami suformuotame sklype unikaliu Nr. 4400-5608-5246.

Lapų išdėstymo schema



BUTARTINIAI ŽYMĖJIMAI		
Er. Nr.	Žym.	Aprašas
1		Projektuojamas apšvietimo tinklų kabelių klojimas apsauginiame dugne PE d75 atviru būdu
2		Projektuojamas apšvietimo tinklų kabelių klojimas apsauginiame dugne HDPE d110 uždaru būdu
3		Projektuojamo apšvietimo tinklų kabelio apsaugos zona
4		Proj. gatvės apšvietimo atrama su vienu šviestuvu LED tipo lempomis
5		Proj. gatvės apšvietimo šviestuvais LED tipo lempomis ant esamos gėlo atramos
6		Sklypų ribos
7		Esama ESO elektrinių elektros energijos tinklų apsaugos zona



*peržiūrėta 9 lapai*  
**K.B. Nemežio komunalininkas**  
 Direktorius  
**Viktor Tankeliun**  
 2023-11-10  
 "NK" tvirtinimo vieta

- Pastabos:
1. 0,4 kV kabelius klojimus tranšėjoje rekomenduojama kloti 0,7 - 1,0 m gylį. Kartant gatvės projektuojamus tinklus rekomenduojama kloti 1,2 m gylį.
  2. Apšvietimo kabeliai klojami apsauginiuose vamzdiuose vadovaujantis EJJBT reikalavimų.
  3. Visi darbai vykdomi vadovaujantis EJJBT, AEJIT ir ERJŽPNT (Elektroninių ryšių infrastruktūros įrengimo, žymėjimo, priežiūros ir naudojimo taisyklės) reikalavimų.
  4. Prieš pradindant vykdyti tranšėjų kasimo darbus būtina išsikviesti inžinerinių tinklų atstovus esamų trasų patikslinimui.
  5. Esamų inžinerinių tinklų bei RAIN kabelio atitvėrus tikslinti vietoje.
  6. Susikirtimo su inžineriniais tinklais vietoje arba inžinerinių tinklų apsaugos zonoje, žemės kasimo darbus vykdyti rankiniu būdu. Vykstant komunikacijų klojimui uždary būdu būtina sudiklinoti inžinerinių tinklų įgilinimą į atkasus, kad nepažeistų jo vykdyti pradindama.
  7. Korinio apšvietimo šviestuvų tvirtinimo atramos turi būti įrengtos A, B, C kategorijų gatvėse ne arčiau kaip 1 metro atstumu nuo važiuojamosios dalies krašto. Kitose gatvėse šį atstumą galima sumažinti iki 0,6 metro, o gatvėse, skirtose tik lengvųjų automobilių eismui, ir jomis nevažinėja visuomeninis transportas iki 0,3 metro.
  8. Statybos montavimo darbų metu turi būti tikslinami esamų apšvietimo tinklų perjungimai, t.y. esamos apšvietimo atramos turi būti užnaminamos nuo projektuojamų apšvietimo atramų.
  9. Statybos montavimo darbų metu (projektuojamų apšvietimo tinklų kab. linijų klojimo metu ar projektuojamų apšvietimo atramų įrengimo metu) pažendus AB "Telia Lietuva" priklausantiems esantiems elektroninių ryšių (telekomunikacijų) apsauginius vamzdius privaloma pažaisius apsauginius vamzdius nistatyti tarp esamų ryšių kabelinių kanalų sistemos šalinę.
  10. Baigus apšvietimo elektros tinklų įrengimo darbus, būtina TIIIS (topografijos ir inžinerinės infrastruktūros informacinės sistemos) ataskaita su išplėdomojo nuotraukos pažymėjimas AB "Telia Lietuva" naujai įrengtoms remontinėms, sudėtinėms vamzdžiams.
  11. Jei netikėtaims įgyvendinimo pabaigoje sąlygos, tai proj. apšvietimo tinklų kab. linija turi būti klojama po esamais inžineriniais tinklais.
  12. Visi darbai ir medžiagos, kurie gali būti pagrįsti laikomi būtinais tinkamam sistemų eksploatavimui, turi būti atlikti ir pateiktos, nepriklausomai nuo to, ar jie yra parodyti brėžiniuose arba apibūdinti projekte dokumentuose ar ne.

0	2023-10	STATYBOS LEIDIMUI, KONKURSIUI IR STATYBAI.
LAIDA	DATA	LAIDOS STATUSAS, KEITIMŲ PRIEŽASTIS (JEI TAIKOMA)
KVAL. PATV. DOK. NR.	<b>PROJEKTAI CO</b> <i>Projektavimo / Geodezijos / Techninė priežiūra</i> <i>UAB "Projektai CO" Techninės priežiūros skyrius</i>	STATINIO PROJEKTO PAVADINIMAS APŠVIETIMO ELEKTROS TINKLŲ PAKOVARNIŠKIŲ G. (NR. VL9461), PAKOVARNIŠKIŲ K., MARIJAMPOLIO SEN., VILNIAUS R. SAV. STATYBOS PROJEKTAS
41398	PV	P. GRIGALIS
37735	PDV	P. GRIGALIS
40650	INŽ.	T. SUJEVIČIUS
STATYTOJAS IR (ARBA) UŽSAKOVAS VILNIAUS RAJONO SAVIVALDYBĖS ADMINISTRACIJOS MARIJAMPOLIO SENIŪNIA		STATINIO NUMERIS IR PAVADINIMAS 01 - INŽINERINIAI TINKLAI
DOKUMENTO PAVADINIMAS PAKOVARNIŠKIŲ G. (NR. VL9461), PAKOVARNIŠKIŲ K., MARIJAMPOLIO SEN., VILNIAUS R. SAV. APŠVIETIMO TINKLŲ PLANAS. MASTELIS 1:500		LAIDA 0
DOKUMENTO ŽYMUO 23039-10-01-TDP-E-B-01		LAPAS LAPŲ 1 9

## Projekto derinimo suvestinė

Nr.	Sritis	Atsakingas asmuo	Data	Būsena	Pastabos	Failo pavadinimas
1.	Elektra	Donatas Venzlauskas	2023-12-04	Pritarta	Prieš darbus išsikviesti AB "Energijos skirstymo operatorius" atstovą esamų tinklų nužymėjimui. Tinklų vietos ir gylio tikslinimui atlikti kontrolines atkasas. Užtikrinti esamų kabelių apsaugojimą nuo mechaninių pažeidimų darbų metu.	-
2.	Dujos	Renaldas Balzaraitis	2023-11-11	Neaktualu	Projektuojami sprendiniai nepatenka į ESO eksploatuojamų tinklų apsaugos zoną.	-
3.	Ryšiai	Robertas Toleikis	2023-11-10	Neaktualu	Projektuojami sprendiniai nepatenka į ESO eksploatuojamų tinklų apsaugos zoną.	-

Registracijos Nr.

P53384

Pasirašymo data

2023-12-04 15:44







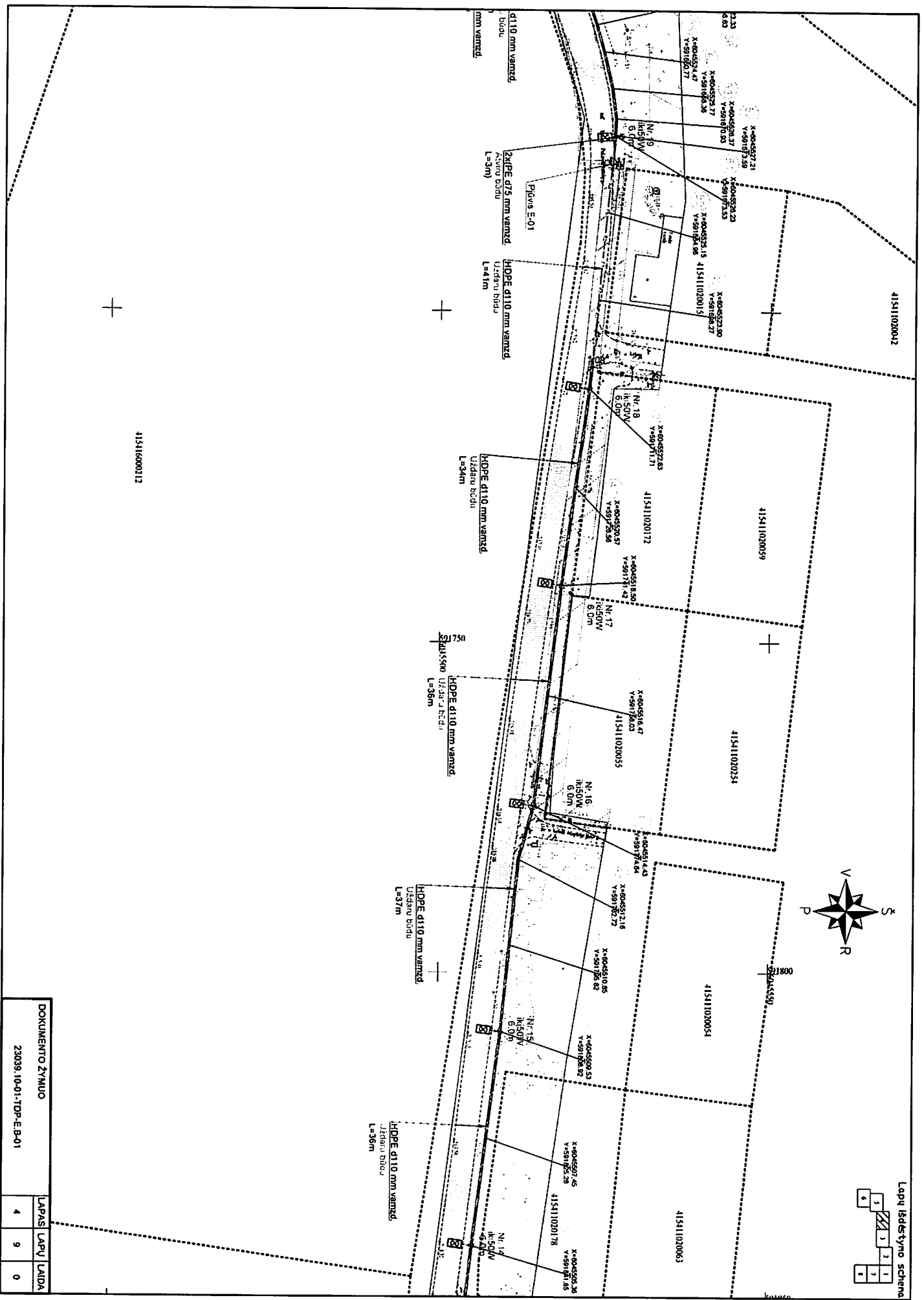
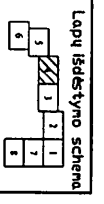
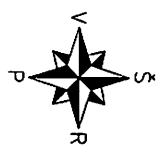
415411020042

415411020059

415411020334

415411020054

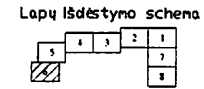
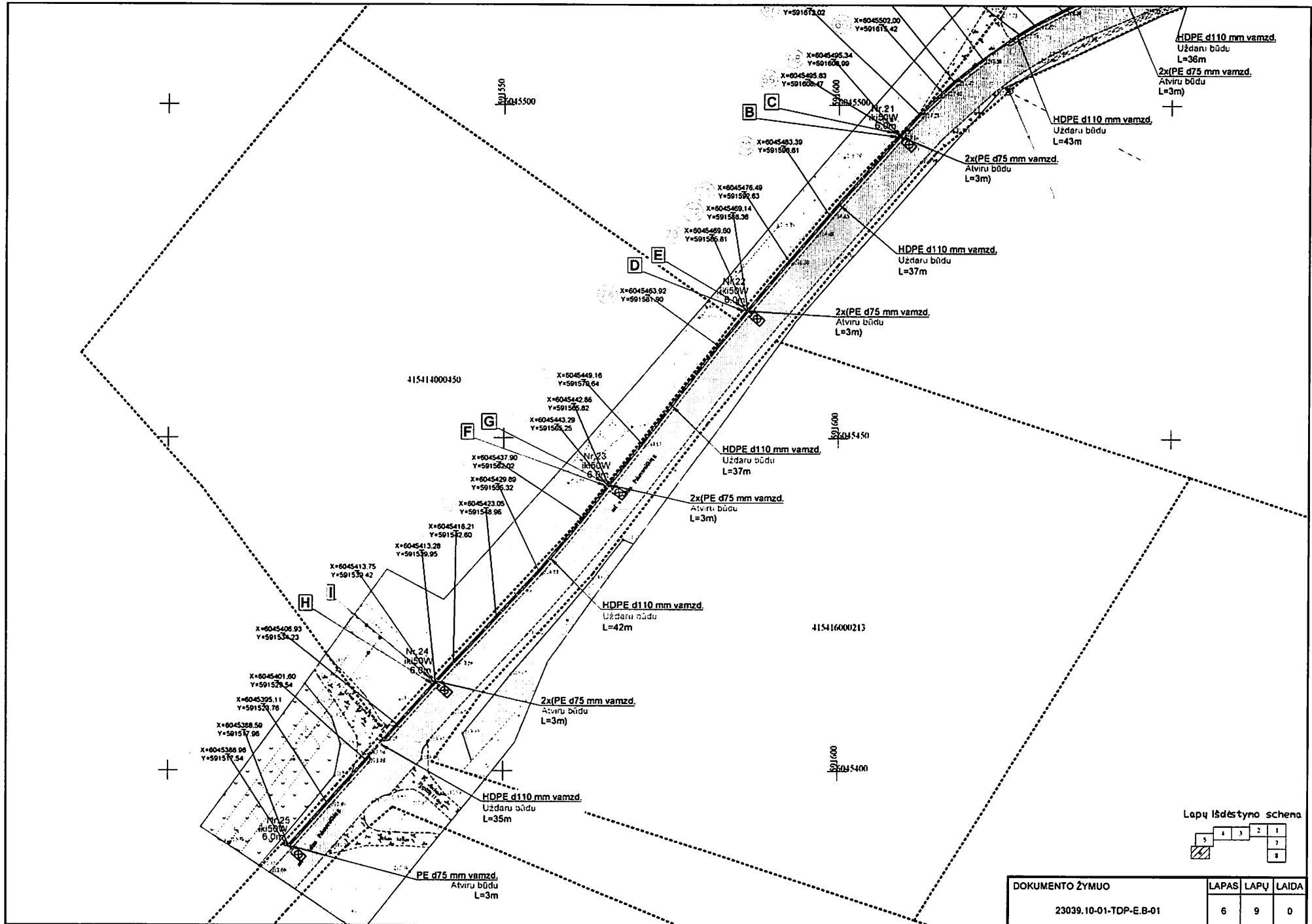
415411020063



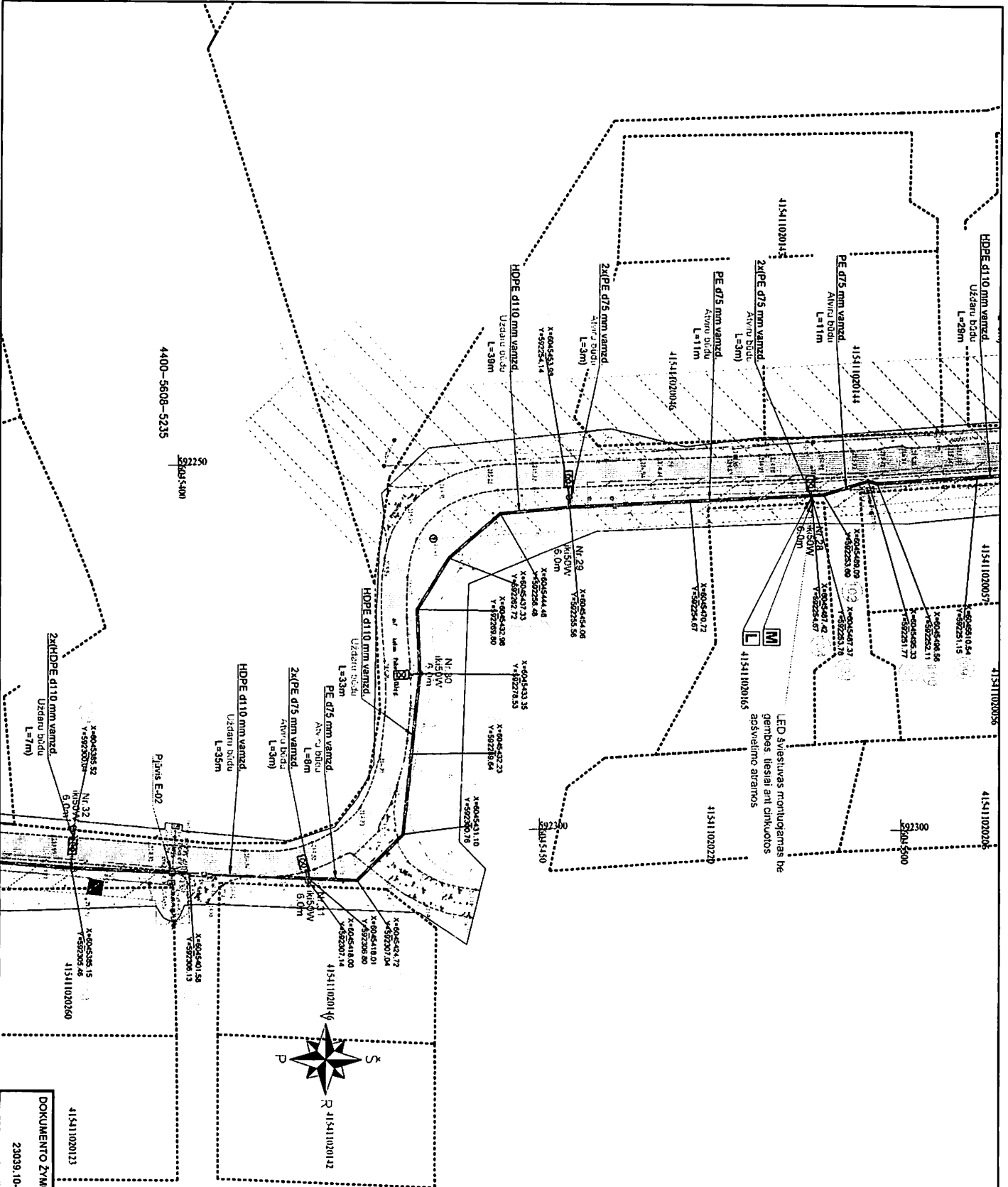
415416000112

DOKUMENTO ZYMADO			
23039_10-01-TP-E-B-01			
LAPAS	LAPU	LADA	
4	9	0	



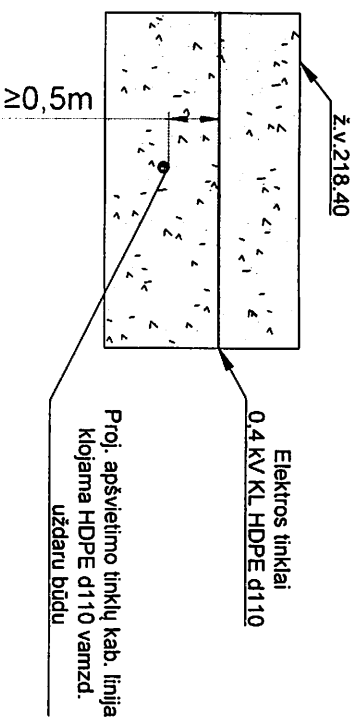


DOKUMENTO ŽYMUO	LAPAS	LAPŲ	LAIDA
23039.10-01-TDP-E.B-01	6	9	0

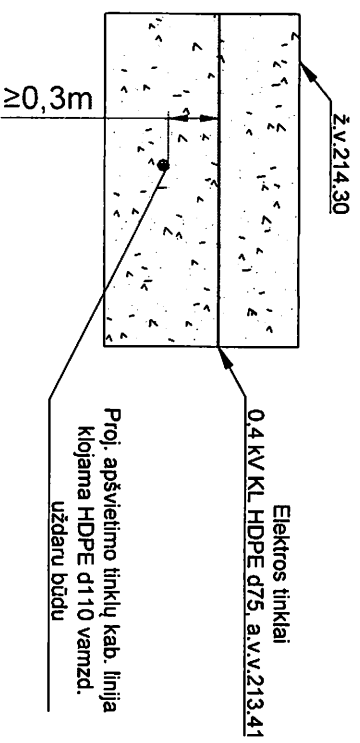




Pļūvis E-01  
Proj. apšvītimo tīnķļu kab. līnijas  
susķķrtīmas su elektros tīnķlo trasa



Pļūvis E-02  
Proj. apšvītimo tīnķļu kab. līnijas  
susķķrtīmas su elektros tīnķlo trasa



DOKUMENTO ZYMUO

23039.10-01-TP-E-B-01

LAPAS LAPŲ LAIDA

9

9

0



Įregistruota dokumentą

Jūs persiuntėte šį pranešimą 2023-10-25 14:33.  
Jei gū yra problemų dėl šio pranešimo rodymo, spustelėkite čia, kad jis būtų rodomas žiniatinklio naršyklėje.

23039\_10-01-TDP-E-B-01.pdf  
3 MB

10-1024 Raštas dėl Valstybinio miško ribos tikslinimo.pdf  
361 KB

GEL68-5013.pdf  
27 KB

Abi diena,  
usiprašinė su Jūsų pateikta situacijos schema dėl apšvietimo tinklų plano. Informuojame, kad VI Valstybinių miškų urėdija šioje teritorijoje neturi patikėjimo teisė  
aldomų valstybinės veiksmės miško žemės sklypų.

**1 Valstybinių miškų urėdija**  
adalinio ad.: Satkūnū regioninis padalinys, Identif. Nr. 68  
kaprkasusornybės g. 33, 17115 Šačkūnūkai  
registracijos ad.: Pramonės pr. 11A, 51327 Kaunas



**VALSTYBĖS ĮMONĖ REGISTRŲ CENTRAS**

Lvivo g. 25-101, 09320 Vilnius, tel. (8 5) 268 8262, el. p. info@registrucentras.lt  
Duomenys kaupiami ir saugomi Juridinių asmenų registre, kodas 124110246

Vilniaus rajono savivaldybės administracijos  
Marijampolio seniūnijai  
seniūnui Andrzej Żabielowicz  
*Siunčiama per E-pristatymas*

Į 2023-09-12

Nr. A33(30)-158

**DĖL DUOMENŲ PATEIKIMO**

Informuojame, kad duomenų apie sodininkų bendriją „Migūnai“, esančią Vilniaus r. sav., Marijampolio sen., Pakovarniškių kaime, Juridinių asmenų registre nėra.

Rytų Lietuvos klientų aptarnavimo centro  
Vilniaus 2 klientų aptarnavimo grupės vyriausioji specialistė

DETALŪS METADUOMENYS	
Dokumento sudarytojas (-ai)	Valstybės įmonė Registrų Centras, Lvivo g. 25-101, 09320 Vilnius (2023-09-14 14:11:35)
Dokumento pavadinimas (antraštė)	Dėl duomenų pateikimo
Dokumento rūšis	Raštas
Dokumento registracijos data ir numeris	2023-09-12 Nr. SP-118298 (4.55 Mr)
Dokumento gavimo data ir dokumento gavimo registracijos numeris	2023-09-13 Nr. A32(1)-6446
Dokumento specifikacijos identifikavimo žymuo	ADOC-V1.0
Parašo paskirtis	Pasirašymas
Parašą sukūrusio asmens vardas, pavardė ir pareigos	I
Parašo sukūrimo data ir laikas	2023-09-12 16:25:34 (GMT+03:00)
Parašo formatas	XAdES-T
Laiko žymoje nurodytas laikas	2023-09-12 16:25:42 (GMT+03:00)
Informacija apie sertifikavimo paslaugos teikėją	RCSC IssuingCA, VI Registru centras - i.k. 124110246, RCSC, LT
Sertifikato galiojimo laikas	2022-05-02 13:06:28–2024-05-01 13:06:28
Informacija apie būdus, naudotus metaduomenų vientisumui užtikrinti	-
Pagrindinio dokumento priedų skaičius	-
Pagrindinio dokumento pridedamų dokumentų skaičius	-
Programinės įrangos, kuria naudojantis sudarytas elektroninis dokumentas, pavadinimas	Elpako v.20230908.2
Informacija apie elektroninio dokumento ir elektroninio (-ių) parašo (-ų) tikrinimą (tikrinimo data)	Dokumentas neatitinka specifikacijos keliamų reikalavimų (2023-09-14 14:11:35)
Elektroninio dokumento nuorašo atspausdinimo data ir ją atspausdinęs darbuotojas	
Paieškos nuoroda	-
Papildomi metaduomenys	-



**VALSTYBĖS ĮMONĖ REGISTRŲ CENTRAS**  
 Lviso g. 25-101, 09320 Vilnius, tel. (8 5) 2688 262, el. p. info@registrucentras.lt  
 Duomenys kaupiami ir saugomi Juridinių asmenų registre, kodas 124110246

**NEKILNOJAMOJO TURTO REGISTRO DUOMENŲ BAZĖS IŠRAŠAS**  
 2023-11-09 06:58:21

**1. Nekilnojamojo turto registre įregistruotas turtas:**

Registro Nr.:  
 Registro tipas: **Žemės sklypas**  
 Sudarymo data: **2021-03-05**  
**Vilniaus r. sav., Marijampolio sen., Pakovarniškių k.**

**2. Nekilnojamieji daiktai:**  
 2.1.

**Žemės sklypas**  
**Vilniaus r. sav., Marijampolio sen., Pakovarniškių k.**  
 Unikalus daikto numeris:  
 Žemės sklypo kadastro numeris ir kadastro vietovės pavadinimas  
 Daikto pagrindinė naudojimo paskirtis: **Žemės ūkio**  
 Žemės sklypo naudojimo būdas: **Kiti žemės ūkio paskirties žemės sklypai**  
 Statusas: **Suformuotas padalijus daiktą**  
 Daikto istorinė kilmė: **Gautas padalijus daiktą, unikalus daikto numeris 4154-1100-0001**  
 Žemės sklypo plotas: **0.5204 ha**  
 Žemės ūkio naudmenų plotas viso: **0.4469 ha**  
 iš jo: pievų ir natūralių ganyklų plotas: **0.4469 ha**  
 Kitos žemės plotas: **0.0735 ha**  
 Žemės ūkio naudmenų našumo balas: **41.6**  
 Matavimų tipas: **Žemės sklypas suformuotas atliekant kadastrinius matavimus**  
 Vidutinė rinkos vertė: **1180 Eur**  
 Vidutinės rinkos vertės nustatymo data: **2021-03-05**  
 Vidutinės rinkos vertės nustatymo būdas: **Masinis vertinimas**  
 Kadastro duomenų nustatymo data: **2021-02-01**

**3. Daikto priklausiniai iš kito registro: įrašų nėra**

**4. Nuosavybė:**

4.1. **Nuosavybės teta**  
 Savininkas: I  
 Daiktas: I  
 Įregistravimo pagrindas: I  
 Įrašas galioja: **Nuo 2021-05-11**

**5. Valstybės ir savivaldybių žemės patikėjimo telsė: įrašų nėra**

**6. Kitos daiktinės teisės: įrašų nėra**

**7. Juridiniai faktai:**

7.1. **Asmeninė nuosavybė**  
 Daiktas: ž  
 Įregistravimo pagrindas: ž  
 Įrašas galioja: **Nuo 2021-05-11**

**8. Žymos:**

8.1. **Teritorija, kurioje taikomos SŽNS, neįregistruota Nekilnojamojo turto registre: aerodromo apsaugos zonos (III skyrius, pirmasis skirsnis)**  
 Daiktas: **žemės sklypas Nr. ašytas p. 2.1.**  
 Įregistravimo pagrindas: **2021-02-19 Nacionalinės žemės tarnybos teritorinio skyriaus vedėjo sprendimas Nr. 48SK-642-(14.48.111E.)**  
 Plotas: **5204.00 kv. m**  
 Įrašas galioja: **Nuo 2023-01-01**

8.2. **Teritorija, kurioje taikomos SŽNS, neįregistruota Nekilnojamojo turto registre: elektros tinklų apsaugos zonos (III skyrius, ketvirtasis skirsnis)**  
 Daiktas: **žemės sklypas Nr. 4400-5608-5246, aprašytas p. 2.1.**  
 Įregistravimo pagrindas: **2021-02-19 Nacionalinės žemės tarnybos teritorinio skyriaus vedėjo sprendimas Nr. 48SK-642-(14.48.111E.)**  
 Plotas: **1743.00 kv. m**  
 Įrašas galioja: **Nuo 2023-01-01**

**9. Teritorijos, kuriose taikomos SŽNS, įrašytos į NTK kadastro duomenų byloje įrašytų duomenų pagrindu: įrašų nėra**

**10. Daikto registravimas ir kadastro žymos:**

10.1. **Kadastrinius matavimus atliko (kadastro žyma)**  
 Daiktas: **žemės sklypas Nr. 4400-5608-5246, aprašytas p. 2.1.**  
 Įregistravimo pagrindas: **2011-04-12 Kvalifikacijos pažymėjimas Nr. 2M-M-1209**  
**2021-02-01 Nekilnojamojo daikto kadastro duomenų byla**  
 Įrašas galioja: **Nuo 2021-03-05**

10.2. **Suformuotas padalijimo būdu (daikto registravimas)**  
 Daiktas: **žemės sklypas I aprašytas p. 2.1.**  
 Įregistravimo pagrindas: **2021-02-01 Nekilnojamojo daikto kadastro duomenų byla**  
**2021-02-19 Nacionalinės žemės tarnybos teritorinio skyriaus vedėjo sprendimas Nr. 48SK-642-(14.48.111E.)**  
 Įrašas galioja: **Nuo 2021-03-05**

**11. Duomenys apie įregistruotas teritorijas, kuriose taikomos specialiosios žemės naudojimo sąlygos:**

11.1. **Teritorijos pavadinimas: Elektros tinklų apsaugos zonos (III skyrius, ketvirtasis skirsnis)**  
 Teritorijos unikalus numeris: **100299859**

[registravimo pagrindas: Lietuvos Respublikos energetikos ministerija; zu22-01-25 įsakymas dėl Vilniaus elektros tinklų teritorijų plano patvirtinimo Nr. 1-38

[registravimo data: 2022-02-18

Žemės sklypo plotas, patenkantis į Teritoriją: 174 kv. m, nuo 2023-01-05

11.2.

Teritorijos pavadinimas: **Elektros tinklų apsaugos zonos (III skyrius, ketvirtasis skirsnis)**

Teritorijos unikalus numeris: **100252077**

[registravimo pagrindas: Lietuvos Respublikos energetikos ministerija; 2022-01-25 įsakymas dėl Vilniaus elektros tinklų teritorijų plano patvirtinimo Nr. 1-38

[registravimo data: 2022-02-09

Žemės sklypo plotas, patenkantis į Teritoriją: 16 kv. m, nuo 2023-01-05

11.3.

Teritorijos pavadinimas: **Elektros tinklų apsaugos zonos (III skyrius, ketvirtasis skirsnis)**

Teritorijos unikalus numeris: **100260145**

[registravimo pagrindas: Lietuvos Respublikos energetikos ministerija; 2022-01-25 įsakymas dėl Vilniaus elektros tinklų teritorijų plano patvirtinimo Nr. 1-38

[registravimo data: 2022-02-09

Žemės sklypo plotas, patenkantis į Teritoriją: 1801 kv. m, nuo 2023-01-05

12. Registro pastabos ir nuorodos: įrašų nėra

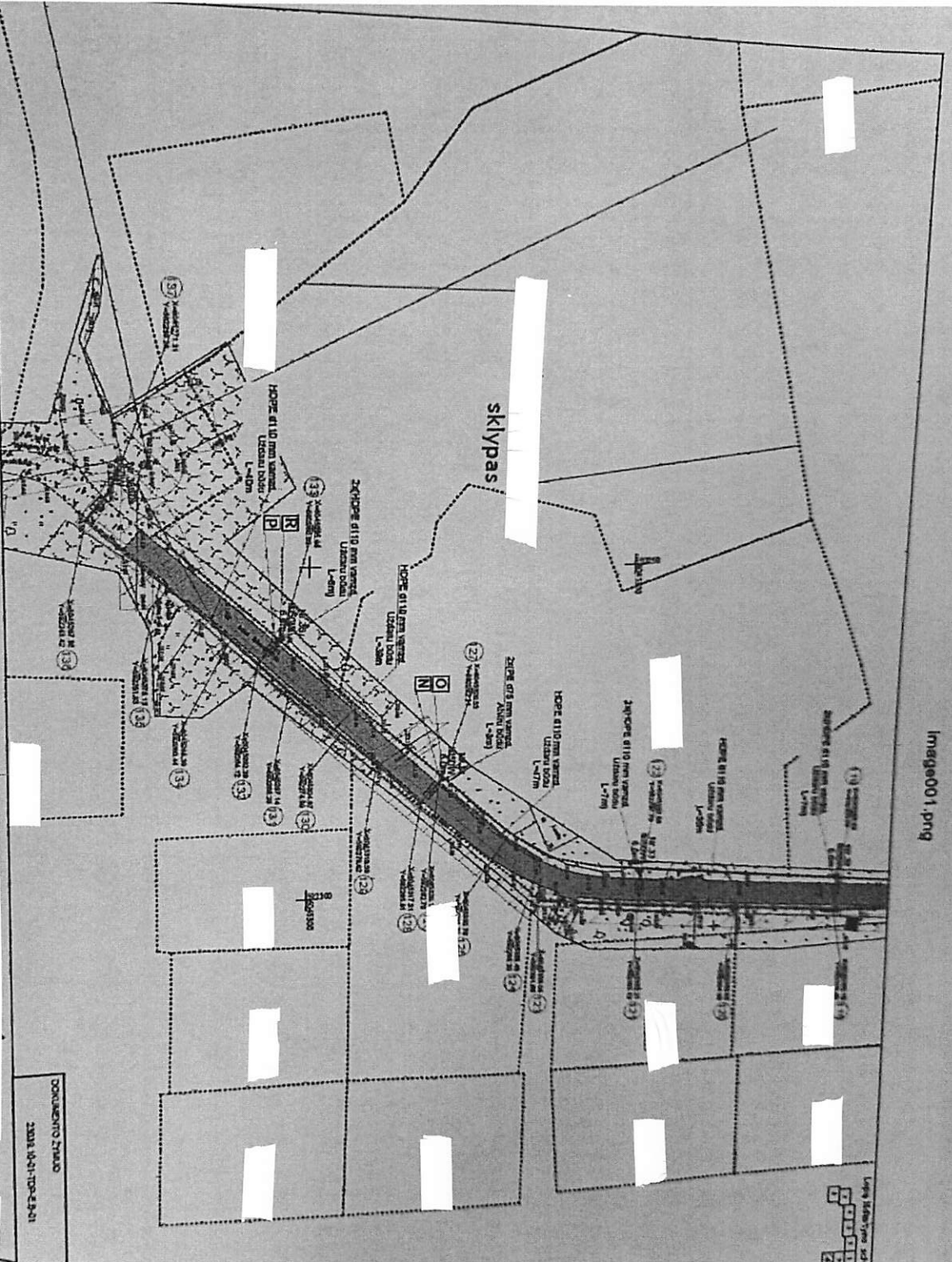
13. Kita informacija: įrašų nėra

14. Informacija apie duomenų sandoriui tikslinimą: įrašų nėra

Dokumentą atspausdino

PAULIUS GRIGALIS

Image001.png



Susipatīnau, satīnku,

DOCUMENTO 27840  
2024-04-01-10:42:34-01



**VALSTYBĖS ĮMONĖ REGISTRŲ CENTRAS**  
 Lvivo g. 25-101, 09320 Vilnius, tel. (8 5) 2688 262, el. p. info@registrucentras.lt  
 Duomenys kaupiami ir saugomi Juridinių asmenų registre, kodas 124110246

**NEKILNOJAMOJO TURTO REGISTRO DUOMENŲ BAZĖS IŠRAŠAS**  
 2023-11-09 06:56:55

**1. Nekilnojamojo turto registre įregistruotas turtas:**

Registro Nr.:  
 Registro tipas: **Žemės sklypas**  
 Sudarymo data: **2012-04-02**  
**Vilniaus r. sav., Marijampolio sen., Žaliosios k.**

**2. Nekilnojamieji daiktai:**

2.1.

**Žemės sklypas**  
**Vilniaus r. sav., Marijampolio sen., Žaliosios k.**  
 Unikalus daikto numeris:  
 Žemės sklypo kadastro numeris ir kadastro vietovės pavadinimas:  
 Daikto pagrindinė naudojimo paskirtis: **Žemės ūkio**  
 Žemės sklypo naudojimo būdas: **Kiti žemės ūkio paskirties žemės sklypai**  
 Statusas: **Suformuotas padalijus daiktą**  
 Daikto istorinė kilmė: **Gautas padalijus daiktą, unikalus daikto numeris**  
 Žemės sklypo plotas: **0.5100 ha**  
 Žemės ūkio naudmenų plotas viso: **0.4717 ha**  
 iš jo: ariamos žemės plotas: **0.4717 ha**  
 Kitos žemės plotas: **0.0383 ha**  
 Žemės ūkio naudmenų našumo balas: **27.6**  
 Matavimų tipas: **Žemės sklypas suformuotas atliekant kadastrinius matavimus**  
 Vidutinė rinkos vertė: **927 Eur**  
 Vidutinės rinkos vertės nustatymo data: **2012-01-30**  
 Vidutinės rinkos vertės nustatymo būdas: **Masinis vertinimas**  
 Kadastro duomenų nustatymo data: **2012-03-15**

**3. Daikto priklausiniai iš kito registro: įrašų nėra**

**4. Nuosavybė:**

4.1.

**Nuosavybės teisė**  
 Savininkas: '  
 Daiktas: žemės sklypas **ašytas p. 2.1.**  
 Įregistravimo pagrindas: **2010-06-16 Pirkimo - pardavimo sutartis Nr. 2012-03-07 Nacionalinės žemės tarnybos teritorinio žemėtvarkos skyriaus vedėjo įsakymas Nr. 48VJ-(14.48.2.)-1416 2012-03-20 Nacionalinės žemės tarnybos teritorinio žemėtvarkos skyriaus vedėjo sprendimas Nr. 49SK-(14.49.109.)-79**  
 Įrašas galioja: **Nuo 2012-04-02**

**5. Valstybės ir savivaldybių žemės patikėjimo teisė: įrašų nėra**

**6. Kitos daiktinės teisės:**

6.1.

**Servitutas - teisė tiesiogiai netiesiogiai antžemines komunikacijas (tarnaujantis)**  
 Daiktas: žemės sklypas **tas p. 2.1.**  
 Įregistravimo pagrindas: **2010-05-07 Apskritis virsininko įsakymas Nr. 2.3-5886-(41) 2012-03-07 Nacionalinės žemės tarnybos teritorinio žemėtvarkos skyriaus vedėjo įsakymas Nr. 48VJ-(14.48.2.)-1416 2012-03-20 Nacionalinės žemės tarnybos teritorinio žemėtvarkos skyriaus vedėjo sprendimas Nr. 49SK-(14.49.109.)-79**  
 Plotas: **0.0383 ha**  
 Įrašas galioja: **Nuo 2012-04-02**

**7. Juridiniai faktai:**

7.1.

**Bendroji jungtinė sutrauktinė nuosavybė**  
 Daiktas: žemės sklypas **įrašytas p. 2.1.**  
 Įregistravimo pagrindas: **2010-06-16 Pirkimo - pardavimo sutartis Nr.**  
 Įrašas galioja: **Nuo 2012-04-02**

**8. Žymos:**

8.1.

**Teritorija, kurioje taikomos SŽNS, neįregistruota Nekilnojamojo turto registre: kelių apsaugos zonos (III' atskaitos kategorijos sklypas)**  
 Daiktas: žemės sklypas Nr. **įrašytas p. 2.1.**  
 Įregistravimo pagrindas: **2019-06-06 Lietuvos Respublikos specialiųjų žemės naudojimo sąlygų įstatymas Nr. XIII-2166 2019-12-19 Lietuvos Respublikos žemės ūkio ministro įsakymas Nr. 3D-711**  
 Plotas: **0.0635 ha**  
 Įrašas galioja: **Nuo 2023-01-01**

**9. Teritorijos, kuriose taikomos SŽNS, įrašytos į NTK kadastro duomenų byloje įrašytų duomenų pagrindu: įrašų nėra**

**10. Daikto registravimas ir kadastro žymos:**

10.1.

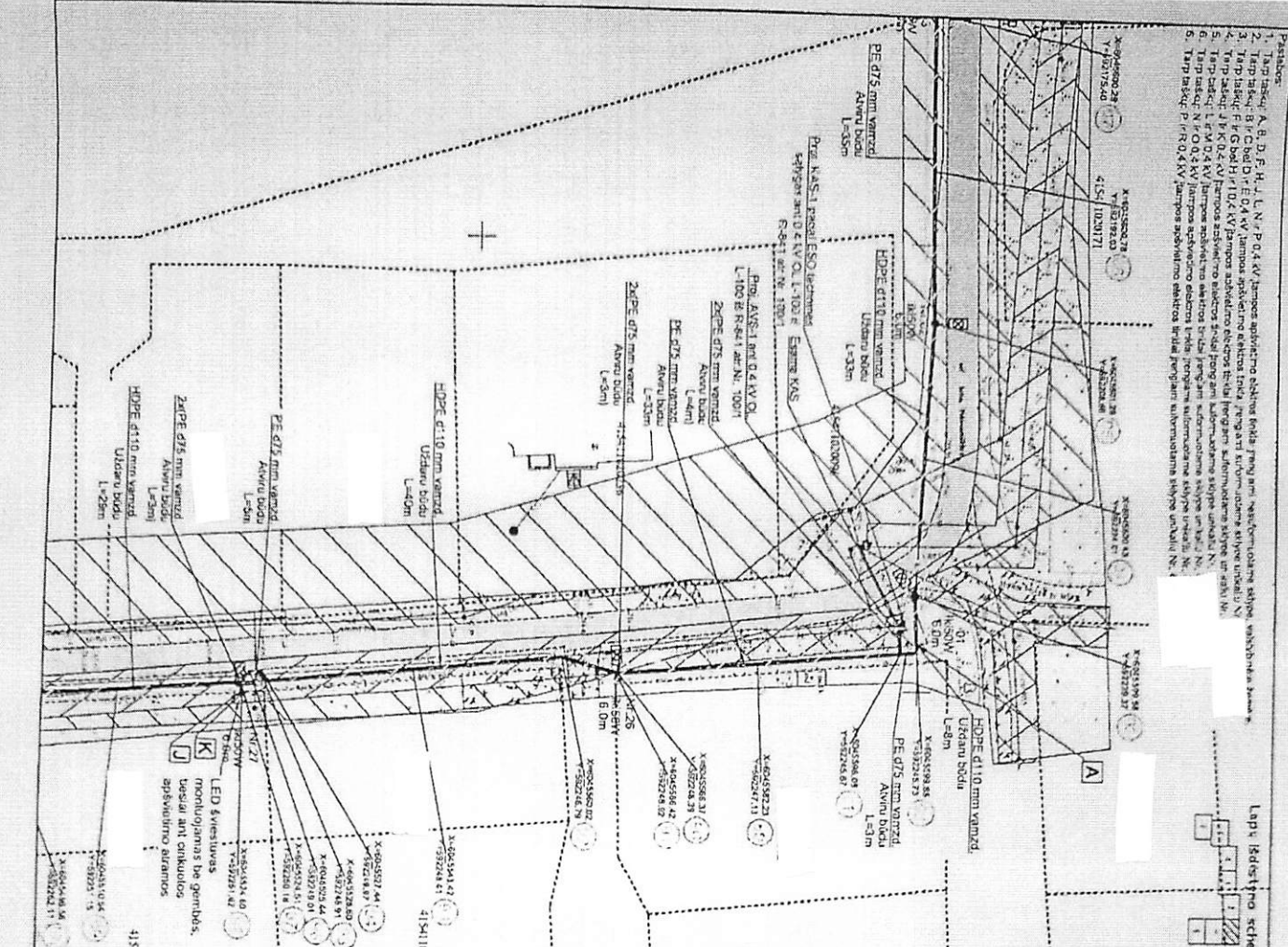
**Kadastrinius matavimus atliko (kadastro žyma)**  
 Daiktas: žemės sklypas Nr. **4400-2333-0000, apimtis p. 2.1.**  
 Įregistravimo pagrindas: **2012-01-30 Nekilnojamojo daikto kadastro duomenų byla Kvalifikacijos pažymėjimas Nr. 2M-M-493 Licencija Nr. G-792-(804)**  
 Įrašas galioja: **Nuo 2012-04-02**

10.2.

**Suformuotas padalijimo būdu (daikto registravimas)**




1. Tarp kabelių A, B, D, F, H, L, N, P, Q, R, S, T, U, V, W, X, Y, Z, AA, AB, AC, AD, AE, AF, AG, AH, AI, AJ, AK, AL, AM, AN, AO, AP, AQ, AR, AS, AT, AU, AV, AW, AX, AY, AZ, BA, BB, BC, BD, BE, BF, BG, BH, BI, BJ, BK, BL, BM, BN, BO, BP, BQ, BR, BS, BT, BU, BV, BW, BX, BY, BZ, CA, CB, CC, CD, CE, CF, CG, CH, CI, CJ, CK, CL, CM, CN, CO, CP, CQ, CR, CS, CT, CU, CV, CW, CX, CY, CZ, DA, DB, DC, DD, DE, DF, DG, DH, DI, DJ, DK, DL, DM, DN, DO, DP, DQ, DR, DS, DT, DU, DV, DW, DX, DY, DZ, EA, EB, EC, ED, EE, EF, EG, EH, EI, EJ, EK, EL, EM, EN, EO, EP, EQ, ER, ES, ET, EU, EV, EW, EX, EY, EZ, FA, FB, FC, FD, FE, FF, FG, FH, FI, FJ, FK, FL, FM, FN, FO, FP, FQ, FR, FS, FT, FU, FV, FW, FX, FY, FZ, GA, GB, GC, GD, GE, GF, GG, GH, GI, GJ, GK, GL, GM, GN, GO, GP, GQ, GR, GS, GT, GU, GV, GW, GX, GY, GZ, HA, HB, HC, HD, HE, HF, HG, HH, HI, HJ, HK, HL, HM, HN, HO, HP, HQ, HR, HS, HT, HU, HV, HW, HX, HY, HZ, IA, IB, IC, ID, IE, IF, IG, IH, II, IJ, IK, IL, IM, IN, IO, IP, IQ, IR, IS, IT, IU, IV, IW, IX, IY, IZ, JA, JB, JC, JD, JE, JF, JG, JH, JI, JJ, JK, JL, JM, JN, JO, JP, JQ, JR, JS, JT, JU, JV, JW, JX, JY, JZ, KA, KB, KC, KD, KE, KF, KG, KH, KI, KJ, KK, KL, KM, KN, KO, KP, KQ, KR, KS, KT, KU, KV, KW, KX, KY, KZ, LA, LB, LC, LD, LE, LF, LG, LH, LI, LJ, LK, LL, LM, LN, LO, LP, LQ, LR, LS, LT, LU, LV, LW, LX, LY, LZ, MA, MB, MC, MD, ME, MF, MG, MH, MI, MJ, MK, ML, MM, MN, MO, MP, MQ, MR, MS, MT, MU, MV, MW, MX, MY, MZ, NA, NB, NC, ND, NE, NF, NG, NH, NI, NJ, NK, NL, NM, NO, NP, NQ, NR, NS, NT, NU, NV, NW, NX, NY, NZ, OA, OB, OC, OD, OE, OF, OG, OH, OI, OJ, OK, OL, OM, ON, OO, OP, OQ, OR, OS, OT, OU, OV, OW, OX, OY, OZ, PA, PB, PC, PD, PE, PF, PG, PH, PI, PJ, PK, PL, PM, PN, PO, PP, PQ, PR, PS, PT, PU, PV, PW, PX, PY, PZ, QA, QB, QC, QD, QE, QF, QG, QH, QI, QJ, QK, QL, QM, QN, QO, QP, QQ, QR, QS, QT, QU, QV, QW, QX, QY, QZ, RA, RB, RC, RD, RE, RF, RG, RH, RI, RJ, RK, RL, RM, RN, RO, RP, RQ, RR, RS, RT, RU, RV, RW, RX, RY, RZ, SA, SB, SC, SD, SE, SF, SG, SH, SI, SJ, SK, SL, SM, SN, SO, SP, SQ, SR, SS, ST, SU, SV, SW, SX, SY, SZ, TA, TB, TC, TD, TE, TF, TG, TH, TI, TJ, TK, TL, TM, TN, TO, TP, TQ, TR, TS, TT, TU, TV, TW, TX, TY, TZ, UA, UB, UC, UD, UE, UF, UG, UH, UI, UJ, UK, UL, UM, UN, UO, UP, UQ, UR, US, UT, UY, UV, UW, UX, UY, UZ, VA, VB, VC, VD, VE, VF, VG, VH, VI, VJ, VK, VL, VM, VN, VO, VP, VQ, VR, VS, VT, VU, VV, VW, VX, VY, VZ, WA, WB, WC, WD, WE, WF, WG, WH, WI, WJ, WK, WL, WM, WN, WO, WP, WQ, WR, WS, WT, WU, WV, WW, WX, WY, WZ, XA, XB, XC, XD, XE, XF, XG, XH, XI, XJ, XK, XL, XM, XN, XO, XP, XQ, XR, XS, XT, XU, XV, XW, XX, XY, XZ, YA, YB, YC, YD, YE, YF, YG, YH, YI, YJ, YK, YL, YM, YN, YO, YP, YQ, YR, YS, YT, YU, YV, YW, YX, YY, YZ, ZA, ZB, ZC, ZD, ZE, ZF, ZG, ZH, ZI, ZJ, ZK, ZL, ZM, ZN, ZO, ZP, ZQ, ZR, ZS, ZT, ZU, ZV, ZW, ZX, ZY, ZZ.



Lapų išdėstymo schema

№	Žymė	NUSTATYMAI
1	1	Projekcinis apšvietimo šaltinis apšvietimo armatūroje
2	2	Projekcinis apšvietimo šaltinis apšvietimo armatūroje
3	3	Projekcinis apšvietimo šaltinis apšvietimo armatūroje
4	4	Projekcinis apšvietimo šaltinis apšvietimo armatūroje
5	5	Projekcinis apšvietimo šaltinis apšvietimo armatūroje
6	6	Projekcinis apšvietimo šaltinis apšvietimo armatūroje
7	7	Projekcinis apšvietimo šaltinis apšvietimo armatūroje
8	8	Projekcinis apšvietimo šaltinis apšvietimo armatūroje
9	9	Projekcinis apšvietimo šaltinis apšvietimo armatūroje
10	10	Projekcinis apšvietimo šaltinis apšvietimo armatūroje
11	11	Projekcinis apšvietimo šaltinis apšvietimo armatūroje
12	12	Projekcinis apšvietimo šaltinis apšvietimo armatūroje



*Autorkas*

- Pastabas:**
1. Dujų vamzdis turi būti apsaugotas nuo mechaninio pažeidimo.
  2. Dujų vamzdis turi būti apsaugotas nuo mechaninio pažeidimo.
  3. Dujų vamzdis turi būti apsaugotas nuo mechaninio pažeidimo.
  4. Dujų vamzdis turi būti apsaugotas nuo mechaninio pažeidimo.
  5. Dujų vamzdis turi būti apsaugotas nuo mechaninio pažeidimo.
  6. Dujų vamzdis turi būti apsaugotas nuo mechaninio pažeidimo.
  7. Dujų vamzdis turi būti apsaugotas nuo mechaninio pažeidimo.
  8. Dujų vamzdis turi būti apsaugotas nuo mechaninio pažeidimo.
  9. Dujų vamzdis turi būti apsaugotas nuo mechaninio pažeidimo.
  10. Dujų vamzdis turi būti apsaugotas nuo mechaninio pažeidimo.
  11. Dujų vamzdis turi būti apsaugotas nuo mechaninio pažeidimo.
  12. Dujų vamzdis turi būti apsaugotas nuo mechaninio pažeidimo.

0	2023-10	STATYBOS LEIDIMŲ KONKURSUI IR STATYBAI
0	DATA	LAIDOS STATUSAS KEITIMŲ PRIEVAISTIS (JEI TAIKOMA)
0	DATA	LAIDOS STATUSAS KEITIMŲ PRIEVAISTIS (JEI TAIKOMA)
41388	PV	STATINIO PROJEKTO PAVADINIMAS
37735	POV	APŠVIETIMO ELEKTROS TINKLŲ PAKOVAVIŠKIŲ G. (NR. VL9467), PAKOVAVIŠKIŲ K. MARŠLAPOLO SEN. VILNIAUS R. SAV. STATYBOS PROJEKTAS
41388	PV	STATINIO NUMERIS IR PAVADINIMAS
41388	PV	01 - INŽINERINIAI TINKLAI
41388	PV	DOKUMENTO PAVADINIMAS
41388	PV	PAKOVAVIŠKIŲ G. (NR. VL9467), PAKOVAVIŠKIŲ K. MARŠLAPOLO SEN. VILNIAUS R. SAV. APŠVIETIMO TINKLŲ PAVAINIS
41388	PV	MASTELIS 1:100
41388	PV	DOKUMENTO ŽYMUO
41388	PV	2009.10.01 - TDP-E-B-01
41388	PV	LAPAS
41388	PV	9



**VALSTYBĖS ĮMONĖ REGISTRŲ CENTRAS**  
 Lviso g. 25-101, 09320 Vilnius, tel. (8 5) 2688 262, el. p. info@registrucentras.lt  
 Duomenys kaupiami ir saugomi Juridinių asmenų registre, kodas 124110246

**NEKILNOJAMOJO TURTO REGISTRO DUOMENŲ BAZĖS IŠRAŠAS**  
 2023-11-09 06:57:31

**1. Nekilnojamojo turto registre įregistruotas turtas:**

Registro Nr.:  
 Registro tipas: Žemės sklypas  
 Sudarymo data: 1993-04-27

Adresas: Vilniaus r. sav., Marijampolio sen., Pakovarniškių k., Pakovarniškių g. 38

**2. Nekilnojamieji daiktai:**

2.1.

Žemės sklypas

Unikalus daikto numeris:  
 Žemės sklypo kadastro numeris ir kadastro vietovės pavadinimas:  
 Daikto pagrindinė naudojimo paskirtis: Žemės ūkio  
 Žemės sklypo naudojimo būdas: Mėgėjų sodo žemės sklypai  
 Žemės sklypo plotas: 0.0547 ha  
 Žemės ūkio naudmenų plotas viso: 0.0547 ha  
 iš jo: sodų plotas: 0.0547 ha  
 Žemės ūkio naudmenų našumo balas: 28.0  
 Matavimų tipas: Žemės sklypas suformuotas atliekant kadastrinius matavimus  
 Vidutinė rinkos vertė: 3140 Eur  
 Vidutinės rinkos vertės nustatymo data: 2020-01-03  
 Vidutinės rinkos vertės nustatymo būdas: Masinis vertinimas  
 Kadastro duomenų nustatymo data: 2019-03-14

**3. Daikto priklausiniai iš kito registro: įrašų nėra**

**4. Nuosavybė:**

4.1.

Nuosavybės teisė

Savininkas: I  
 Daiktas: žemės sklypas Nr. 4154-1102-0057, aprašytas p. 2.1.  
 Įregistravimo pagrindas: 2020-12-09 Dovanojimo sutartis Nr. /  
 Įrašas galioja: Nuo 2020-12-11

**5. Valstybės ir savivaldybių žemės patikėjimo teisė: įrašų nėra**

**6. Kitos daiktinės teisės: įrašų nėra**

**7. Juridiniai faktai:**

7.1.

Asmeninė nuosavybė

Daiktas: žemės sklypas Nr. 4154-1102-0057, aprašytas p. 2.1.  
 Įregistravimo pagrindas: 2020-12-09 Dovanojimo sutartis Nr. /  
 Įrašas galioja: Nuo 2020-12-11

**8. Žymos:**

8.1.

Teritorija, kurioje taikomos SŽNS, neįregistruota Nekilnojamojo turto registre: aerodromo apsaugos zonos (III skirsnis) skirsnis)  
 Daiktas: žemės sklypas Nr. 4154-1102-0057, aprašytas p. 2.1.  
 Įregistravimo pagrindas: 2019-06-06 Lietuvos Respublikos specialiųjų žemės naudojimo sąlygų įstatymas Nr. XIII-2166  
 2019-12-19 Lietuvos Respublikos žemės ūkio ministro įsakymas Nr. 3D-711  
 Plotas: 0.0547 ha  
 Įrašas galioja: Nuo 2023-01-01

8.2.

Teritorija, kurioje taikomos SŽNS, neįregistruota Nekilnojamojo turto registre: elektros tinklų apsaugos zonos (III skirsnis) skirsnis)  
 Daiktas: žemės sklypas Nr. 4154-1102-0057, aprašytas p. 2.1.  
 Įregistravimo pagrindas: 2019-06-06 Lietuvos Respublikos specialiųjų žemės naudojimo sąlygų įstatymas Nr. XIII-2166  
 2019-12-19 Lietuvos Respublikos žemės ūkio ministro įsakymas Nr. 3D-711  
 Plotas: 0.017 ha  
 Įrašas galioja: Nuo 2023-01-01

8.3.

Teritorija, kurioje taikomos SŽNS, neįregistruota Nekilnojamojo turto registre: kelių apsaugos zonos (III skirsnis) skirsnis)  
 Daiktas: žemės sklypas Nr. 4154-1102-0057, aprašytas p. 2.1.  
 Įregistravimo pagrindas: 2019-06-06 Lietuvos Respublikos specialiųjų žemės naudojimo sąlygų įstatymas Nr. XIII-2166  
 2019-12-19 Lietuvos Respublikos žemės ūkio ministro įsakymas Nr. 3D-711  
 Plotas: 0.0099 ha  
 Įrašas galioja: Nuo 2023-01-01

**9. Teritorijos, kuriose taikomos SŽNS, įrašytos į NTK kadastro duomenų byloje įrašytų duomenų pagrindu: įrašų nėra**

**10. Daikto registravimas ir kadastro žymos:**

10.1.

Kadastro duomenų registravimas  
 Daiktas: žemės sklypas Nr. 4154-1102-0057, aprašytas p. 2.1.  
 Įregistravimo pagrindas: 2019-03-14 Nekilnojamojo daikto kadastro duomenų byla  
 2019-03-22 Nacionalinės žemės tarnybos teritorinio skyriaus vedėjo sprendimas Nr. 48SK-910-(14.48.111.)  
 Įrašas galioja: Nuo 2019-04-03

10.2.

Kadastrinis matavimų atliko (kadastro žyma)  
 J  
 Daiktas: žemės sklypas Nr. 4154-1102-0057, aprašytas p. 2.1.

[registravimo pagrindas: 2008-09-03 Kvalifikacijos pažymėjimas Nr. 2M-M-604  
2019-03-14 Nekilnojamojo daikto kadastro duomenų byla  
Įrašas galioja: Nuo 2019-04-03

**11. Duomenys apie įregistruotas teritorijas, kuriose taikomos specialiosios žemės naudojimo sąlygos:**

11.1.

Teritorijos pavadinimas: **Elektros tinklų apsaugos zonos (III skyrius, ketvirtasis skirsnis)**

Teritorijos unikalus numeris: **100322523**

Įregistravimo pagrindas: **Lietuvos Respublikos energetikos ministerija; 2022-01-25 Įsakymas dėl Vilniaus elektros tinklų teritorijų plano patvirtinimo Nr. 1-38**

Įregistravimo data: **2022-02-22**

Žemės sklypo plotas, patenkantis į Teritoriją: **120 kv. m, nuo 2023-01-05**

11.2.

Teritorijos pavadinimas: **Elektros tinklų apsaugos zonos (III skyrius, ketvirtasis skirsnis)**

Teritorijos unikalus numeris: **100260145**

Įregistravimo pagrindas: **Lietuvos Respublikos energetikos ministerija; 2022-01-25 Įsakymas dėl Vilniaus elektros tinklų teritorijų plano patvirtinimo Nr. 1-38**

Įregistravimo data: **2022-02-09**

Žemės sklypo plotas, patenkantis į Teritoriją: **117 kv. m, nuo 2023-01-05**

**12. Registro pastabos ir nuorodos: įrašų nėra**

**13. Kita informacija: įrašų nėra**

**14. Informacija apie duomenų sandoriui tikslinimą: įrašų nėra**

Dokumentą atspausdino



**VALSTYBĖS ĮMONĖ REGISTRŲ CENTRAS**  
 Lvivo g. 25-101, 09320 Vilnius, tel. (8 5) 2688 262, el. p. info@registrucentras.lt  
 Duomenys kaupiami ir saugomi Juridinių asmenų registre, kodas 124110246

## NEKILNOJAMOJO TURTO REGISTRO DUOMENŲ BAZĖS IŠRAŠAS

2023-11-09 06:56:34

### 1. Nekilnojamojo turto registre įregistruotas turtas:

Registro Nr.: 1  
 Registro tipas: žemės sklypas  
 Sudarymo data: 2012-04-02

Adresas: Vilniaus r. sav., Marijampolio sen., Žaliosios k., Pakovarniškių g. 2C

### 2. Nekilnojamieji daiktai:

2.1.

Unikalus daikto numeris: 1  
 Žemės sklypo kadastro numeris ir kadastro vietovės pavadinimas: 1  
 Daikto pagrindinė naudojimo paskirtis: žemės ūkis  
 Žemės sklypo naudojimo būdas: Kiti žemės ūkio paskirties žemės sklypai  
 Statusas: Suformuotas padalijus daiktą  
 Daikto istorinė kilmė: Gautas padalijus daiktą, unikalus daikto numeris: 1  
 Žemės sklypo plotas: 0.5100 ha  
 Žemės ūkio naudmenų plotas viso: 0.4497 ha  
 iš jo: ariamos žemės plotas: 0.4497 ha  
 Kitos žemės plotas: 0.0603 ha  
 Žemės ūkio naudmenų našumo balas: 27.6  
 Matavimų tipas: Žemės sklypas suformuotas atliekant kadastrinius matavimus  
 Vidutinė rinkos vertė: 1120 Eur  
 Vidutinės rinkos vertės nustatymo data: 2022-08-23  
 Vidutinės rinkos vertės nustatymo būdas: Masinis vertinimas  
 Kadastro duomenų nustatymo data: 2012-03-15

### 3. Daikto priklausiniai iš kito registro: įrašų nėra

### 4. Nuosavybė:

4.1.

Nuosavybės teisė  
 Savininkas: 1  
 Daiktas: žemės sklypas Nr. 1 rašytas p. 2.1.  
 Įregistravimo pagrindas: 2022-08-23 Pirkimo - pardavimo sutartis N  
 Įrašas galioja: Nuo 2022-08-25

### 5. Valstybės ir savivaldybių žemės patikėjimo teisė: įrašų nėra

### 6. Kitos daiktinės teisės:

6.1.

Servitutas - teisė tiesiai pažemines antžemines komunikacijas (tarnaujantis)  
 Daiktas: žemės sklypas Nr. 1 šytas p. 2.1.  
 Įregistravimo pagrindas: 2010-05-07 Apskritis viršininko įsakymas Nr. 2.3-5886-(41)  
 2012-03-07 Nacionalinės žemės tarnybos teritorinio žemėtvarkos skyriaus vedėjo įsakymas Nr. 48VJ-(14.48.2.)-1416  
 2012-03-20 Nacionalinės žemės tarnybos teritorinio žemėtvarkos skyriaus vedėjo sprendimas Nr. 49SK-(14.49.109.)-79  
 Plotas: 0.0603 ha  
 Įrašas galioja: Nuo 2012-04-02

### 7. Juridiniai faktai:

7.1.

Bendroji jungtinė subjektinė nuosavybė  
 Daiktas: žemės sklypas Nr. 1 rašytas p. 2.1.  
 Įregistravimo pagrindas: 2022-08-23 Pirkimo - pardavimo sutartis N  
 Įrašas galioja: Nuo 2022-08-25

### 8. Žymos:

8.1.

Teritorija, kurioje taikomos SŽNS, neįregistruota Nekilnojamojo turto registre: elektros tinklų apsaugos zonos (III skyrius, ketvirtasis skirsnis)  
 Daiktas: žemės sklypas Nr. 1 rašytas p. 2.1.  
 Įregistravimo pagrindas: 2019-06-06 Lietuvos Respublikos specialiujų žemės naudojimo sąlygų įstatymas Nr. XIII-2166  
 2019-12-19 Lietuvos Respublikos žemės ūkio ministro įsakymas Nr. 3D-711  
 Plotas: 0.0258 ha  
 Įrašas galioja: Nuo 2023-01-01

8.2.

Teritorija, kurioje taikomos SŽNS, neįregistruota Nekilnojamojo turto registre: kelių apsaugos zonos (III skyrius, antrasis skirsnis)  
 Daiktas: žemės sklypas Nr. 1 šytas p. 2.1.  
 Įregistravimo pagrindas: 2019-06-06 Lietuvos Respublikos specialiujų žemės naudojimo sąlygų įstatymas Nr. XIII-2166  
 2019-12-19 Lietuvos Respublikos žemės ūkio ministro įsakymas Nr. 3D-711  
 Plotas: 0.0648 ha  
 Įrašas galioja: Nuo 2023-01-01

### 9. Teritorijos, kuriose taikomos SŽNS, įrašytos į NTK kadastro duomenų byloje įrašytų duomenų pagrindu: įrašų nėra

### 10. Daikto registravimas ir kadastro žymos:

10.1.

Kadastrinius matavimus atliko (kadastro žyma)  
 Daiktas: žemės sklypas Nr. 1 rašytas p. 2.1.  
 Įregistravimo pagrindas: 2012-01-30 Nekilnojamojo daikto kadastro duomenų byla  
 Kvalifikacijos pažymėjimas Nr. 2M-M-493

Licencija Nr. G-792-(804)

Įrašas galioja: Nuo 2012-04-02

10.2.

Suformuotas padalinimo būdu (14.48.2.) registravimas)

Daiktas: žemės sklypas Nr. prašytas p. 2.1.

Įregistravimo pagrindas: 2012-01-30 Nekilnojamojo daikto kadastro duomenų byla

2012-03-07 Nacionalinės žemės tarnybos teritorinio žemėtvarkos skyriaus vedėjo

įsakymas Nr. 48VJ-(14.48.2.)-1416

2012-03-20 Nacionalinės žemės tarnybos teritorinio žemėtvarkos skyriaus vedėjo

sprendimas Nr. 49SK-(14.49.109.)-79

Įrašas galioja: Nuo 2012-04-02

**11. Duomenys apie įregistruotas teritorijas, kuriose taikomos specialiosios žemės naudojimo sąlygos:**

11.1.

Teritorijos pavadinimas: Elektros tinklų apsaugos zonos (III skyrius, ketvirtasis skirsnis)

Teritorijos unikalus numeris: 100282778

Įregistravimo pagrindas: Lietuvos Respublikos energetikos ministerija; 2022-01-25 Įsakymas dėl Vilniaus elektros tinklų teritorijų plano patvirtinimo Nr. 1-38

Įregistravimo data: 2022-02-11

Žemės sklypo plotas, patenkantis į Teritoriją: 260 kv. m, nuo 2023-01-05

12. Registro pastabos ir nuorodos: įrašų nėra

13. Kita informacija: įrašų nėra

14. Informacija apie duomenų sandoriui tikslinimą: įrašų nėra

Dokumentą atspausdino

PAULIUS GRIGALIS



**VALSTYBĖS ĮMONĖ REGISTRŲ CENTRAS**  
 Lviso g. 25-101, 09320 Vilnius, tel. (8 5) 2688 262, el. p. info@registrucentras.lt  
 Duomenys kaupiami ir saugomi Juridinių asmenų registre, kodas 124110246

**NEKILNOJAMOJO TURTO REGISTRO DUOMENŲ BAZĖS IŠRAŠAS**  
 2023-11-09 06:57:48

**1. Nekilnojamojo turto registre įregistruotas turtas:**

Registro Nr.:  
 Registro tipas: **Žemės sklypas**  
 Sudarymo data: **2021-03-05**  
 Adresas: **Vilniaus r. sav., Marijampolio sen., Pakovarniškių k., Pakovarniškių g. 19A**

**2. Nekilnojamieji daiktai:**

2.1.

**Žemės sklypas**  
 Unikalus daikto numeris:  
 Žemės sklypo kadastro numeris ir kadastro vietovės pavadinimas:  
 Daikto pagrindinė naudojimo paskirtis: **žemės ūkio**  
 Žemės sklypo naudojimo būdas: **Kiti žemės ūkio paskirties žemės sklypai**  
 Statusas: **Suformuotas padalijus daiktą**  
 Daikto istorinė kilmė: **Gautas padalijus daiktą, unikalus daikto numeris**  
 Žemės sklypo plotas: **0.5032 ha**  
 Žemės ūkio naudmenų plotas viso: **0.4673 ha**  
 iš jo: pievų ir natūralių ganyklų plotas: **0.4673 ha**  
 Kitos žemės plotas: **0.0359 ha**  
 Žemės ūkio naudmenų našumo balas: **29.3**  
 Matavimų tipas: **Žemės sklypas suformuotas atliekant kadastrinius matavimus**  
 Vidutinė rinkos vertė: **1030 Eur**  
 Vidutinės rinkos vertės nustatymo data: **2021-03-05**  
 Vidutinės rinkos vertės nustatymo būdas: **Masinis vertinimas**  
 Kadastro duomenų nustatymo data: **2021-02-01**

**3. Daikto priklausiniai iš kito registro: įrašų nėra**

**4. Nuosavybė:**

4.1.

**Nuosavybės teisė**  
 Savininkas:  
 Daiktas: **žemės sklypas Nr. 4400-0000-0200, aprašytas p. 2.1.**  
 Įregistravimo pagrindas: **2021-05-11 Dovanojimo sutartis Nr. NJ**  
 Įrašas galioja: **Nuo 2021-05-13**

**5. Valstybės ir savivaldybių žemės patikėjimo teisė: įrašų nėra**

**6. Kitos daiktinės teisės: įrašų nėra**

**7. Juridiniai faktai:**

7.1.

**Asmeninė nuosavybė**  
 Daiktas: **žemės sklypas Nr. 4400-0000-0200, aprašytas p. 2.1.**  
 Įregistravimo pagrindas: **2021-05-11 Dovanojimo sutartis Nr. NJ**  
 Įrašas galioja: **Nuo 2021-05-13**

**8. Žymos:**

8.1.

Teritorija, kurioje taikomos SŽNS, neįregistruota Nekilnojamojo turto registre: **elektros tinklų apsaugos zonos (III skyrius, ketvirtasis skirsnis)**  
 Daiktas: **žemės sklypas Nr. 4400-0000-0200, aprašytas p. 2.1.**  
 Įregistravimo pagrindas: **2021-02-19 Nacionalinės žemės tarnybos teritorinio skyriaus vedėjo sprendimas Nr. 48SK-642-(14.48.111E.)**  
 Plotas: **1476.00 kv. m**  
 Įrašas galioja: **Nuo 2023-01-01**

8.2.

Teritorija, kurioje taikomos SŽNS, neįregistruota Nekilnojamojo turto registre: **aerodromo apsaugos zonos (III skyrius, pirmasis skirsnis)**  
 Daiktas: **žemės sklypas Nr. 4400-0000-0200, aprašytas p. 2.1.**  
 Įregistravimo pagrindas: **2021-02-19 Nacionalinės žemės tarnybos teritorinio skyriaus vedėjo sprendimas Nr. 48SK-642-(14.48.111E.)**  
 Plotas: **5032.00 kv. m**  
 Įrašas galioja: **Nuo 2023-01-01**

**9. Teritorijos, kuriose taikomos SŽNS, [rašytos] NTK kadastro duomenų byloje [rašytų] duomenų pagrindu: įrašų nėra**

**10. Daikto registravimas ir kadastro žymos:**

10.1.

**Kadastrinius matavimus atliko (kadastro žyma)**  
 Daiktas: **žemės sklypas Nr. 4400-0000-0200, aprašytas p. 2.1.**  
 Įregistravimo pagrindas: **2011-04-12 Kvalifikacijos pažymejimas Nr. 2M-M-1209**  
**2021-02-01 Nekilnojamojo daikto kadastro duomenų byla**  
 Įrašas galioja: **Nuo 2021-03-05**

10.2.

**Suformuotas padalijimo būdu (daikto registravimas)**  
 Daiktas: **žemės sklypas Nr. 4400-0000-0200, aprašytas p. 2.1.**  
 Įregistravimo pagrindas: **2021-02-01 Nekilnojamojo daikto kadastro duomenų byla**  
**2021-02-19 Nacionalinės žemės tarnybos teritorinio skyriaus vedėjo sprendimas Nr. 48SK-642-(14.48.111E.)**  
 Įrašas galioja: **Nuo 2021-03-05**

**11. Duomenys apie įregistruotas teritorijas, kuriose taikomos specialiosios žemės naudojimo sąlygos:**

11.1.

Teritorijos pavadinimas: **Elektros tinklų apsaugos zonos (III skyrius, ketvirtasis skirsnis)**  
 Teritorijos unikalus numeris: **100391146**

[registravimo pagrindas: AB "Energijos skirstymo operatorius"; 2023-03-14 NV Gyv. namo pajungimas prie elektros tinklų (Pakovarniškių k., Marijampolio sen., Vilniaus r. sav.) Nr. E1N12D2066

[registravimo data: 2023-03-23

Žemės sklypo plotas, patenkantis į Teritoriją: 4 kv. m, nuo 2023-03-23

11.2.

Teritorijos pavadinimas: Elektros tinklų apsaugos zonos (III skyrius, ketvirtasis skirsnis)

Teritorijos unikalus numeris: 100260145

[registravimo pagrindas: Lietuvos Respublikos energetikos ministerija; 2022-01-25 Įsakymas dėl Vilniaus elektros tinklų teritorijų plano patvirtinimo Nr. 1-38

[registravimo data: 2022-02-09

Žemės sklypo plotas, patenkantis į Teritoriją: 1543 kv. m, nuo 2023-01-05

12. Registro pastabos ir nuorodos: įrašų nėra

13. Kita informacija: įrašų nėra

14. Informacija apie duomenų sandoriui tikslinimą: įrašų nėra

Dokumentą atspausdino



**NEKILNOJAMOJO TURTO REGISTRO DUOMENŲ BAZĖS IŠRAŠAS**  
 2023-11-09 06:58:05

**1. Nekilnojamojo turto registre įregistruotas turtas:**

Registro Nr.: 44/2609138  
 Registro tipas: Žemės sklypas  
 Sudarymo data: 2021-03-05

Adresas: Vilniaus r. sav., Marijampolio sen., Pakovarniškių k., Pakovarniškių g. 21

**2. Nekilnojamieji daiktai:**

2.1.

**Žemės sklypas**  
 Unikalus daikto numeris: 4400-5608-5279  
 Žemės sklypo kadastro numeris ir kadastro vietovės pavadinimas: 4154/1100:4 Migūnų k.v.  
 Daikto pagrindinė naudojimo paskirtis: Kita  
 Žemės sklypo naudojimo būdas: Vienbučių ir dvibučių gyvenamųjų pastatų teritorijos  
 Statusas: Suformuotas padalijus daiktą  
 Daikto istorinė kilmė: Gautas padalijus daiktą, unikalus daikto numeris 4154-1100-0001  
 Žemės sklypo plotas: 0.3418 ha  
 Žemės ūkio naudmenų plotas viso: 0.1969 ha  
 iš jo: sodų plotas: 0.1543 ha  
 iš jo: pievų ir natūralių ganyklų plotas: 0.0426 ha  
 Užstatyta teritorija: 0.1449 ha  
 Žemės ūkio naudmenų našumo balas: 40.0  
 Matavimų tipas: Žemės sklypas suformuotas atliekant kadastrinius matavimus  
 Vidutinė rinkos vertė: 5810 Eur  
 Vidutinės rinkos vertės nustatymo data: 2021-03-05  
 Vidutinės rinkos vertės nustatymo būdas: Masinis vertinimas  
 Kadastro duomenų nustatymo data: 2021-02-01

**3. Daikto priklausiniai iš kito registro: įrašų nėra**

**4. Nuosavybė:**

4.1.

**Nuosavybės teisė**  
 Savininkas:  
 Daiktas: žemės sklypas Nr. 4400-5608-5279, aprašytas p. 2.1.  
 Įregistravimo pagrindas: 2012-08-27 Paveldėjimo teisės pagal testamentą liudijimas N  
 2021-02-19 Nacionalinės žemės tarnybos teritorinio skyriaus vedėjo sprendimas  
 Nr. 48SK-642-(14.48.111E.)  
 Įrašas galioja: Nuo 2021-03-15

**5. Valstybės ir savivaldybių žemės patikėjimo teisė: įrašų nėra**

**6. Kitos daiktinės teisės: įrašų nėra**

**7. Juridiniai faktai:**

7.1.

**Asmeninė nuosavybė**  
 Daiktas: žemės sklypas Nr. 4400-5608-5279, aprašytas p. 2.1.  
 Įregistravimo pagrindas: 2012-08-27 Paveldėjimo teisės pagal testamentą liudijimas N  
 Įrašas galioja: Nuo 2021-03-15

**8. Žymos:**

8.1.

Teritorija, kurioje taikomos SŽNS, neįregistruota Nekilnojamojo turto registre:  
**aerodromo apsaugos zonos (III skyrius, pirmasis skirsnis)**  
 Daiktas: žemės sklypas Nr. 4400-5608-5279, aprašytas p. 2.1.  
 Įregistravimo pagrindas: 2021-02-19 Nacionalinės žemės tarnybos teritorinio skyriaus vedėjo sprendimas  
 Nr. 48SK-642-(14.48.111E.)  
 Plotas: 3418.00 kv. m  
 Įrašas galioja: Nuo 2023-01-01

8.2.

Teritorija, kurioje taikomos SŽNS, neįregistruota Nekilnojamojo turto registre: **elektros tinklų apsaugos zonos (III skyrius, ketvirtasis skirsnis)**  
 Daiktas: žemės sklypas Nr. 4400-5608-5279, aprašytas p. 2.1.  
 Įregistravimo pagrindas: 2021-02-19 Nacionalinės žemės tarnybos teritorinio skyriaus vedėjo sprendimas  
 Nr. 48SK-642-(14.48.111E.)  
 Plotas: 108.00 kv. m  
 Įrašas galioja: Nuo 2023-01-01

**9. Teritorijos, kuriose taikomos SŽNS, įrašytos į NTK kadastro duomenų byloje įrašytų duomenų pagrindu: įrašų nėra**

**10. Daikto registravimas ir kadastro žymos:**

10.1.

**Kadastrinius matavimus atliko (kadastro žyma)**  
**EDUARD ŠUŠKEVIČ**  
 Daiktas: žemės sklypas Nr. 4400-5608-5279, aprašytas p. 2.1.  
 Įregistravimo pagrindas: 2011-04-12 Kvalifikacijos pažymėjimas Nr. 2M-M-1209  
 2021-02-01 Nekilnojamojo daikto kadastro duomenų byla  
 Įrašas galioja: Nuo 2021-03-05

10.2.

**Suformuotas padalijimo būdu (daikto registravimas)**  
 Daiktas: žemės sklypas Nr. 4400-5608-5279, aprašytas p. 2.1.  
 Įregistravimo pagrindas: 2021-02-01 Nekilnojamojo daikto kadastro duomenų byla  
 2021-02-19 Nacionalinės žemės tarnybos teritorinio skyriaus vedėjo sprendimas  
 Nr. 48SK-642-(14.48.111E.)  
 Įrašas galioja: Nuo 2021-03-05

**11. Duomenys apie įregistruotas teritorijas, kuriose taikomos specialiosios žemės naudojimo sąlygos:**

11.1.

Teritorijos pavadinimas: **Elektros tinklų apsaugos zonos (III skyrius, ketvirtasis skirsnis)**

Teritorijos unikalus numeris: **100252077**

Įregistravimo pagrindas: **Lietuvos Respublikos energetikos ministerija; 2022-01-25 Įsakymas dėl Vilniaus elektros tinklų teritorijų plano patvirtinimo Nr. 1-38**

Įregistravimo data: **2022-02-09**

Žemės sklypo plotas, patenkantis į Teritoriją: **126 kv. m, nuo 2023-01-05**

**12. Registro pastabos ir nuorodos:**

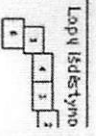
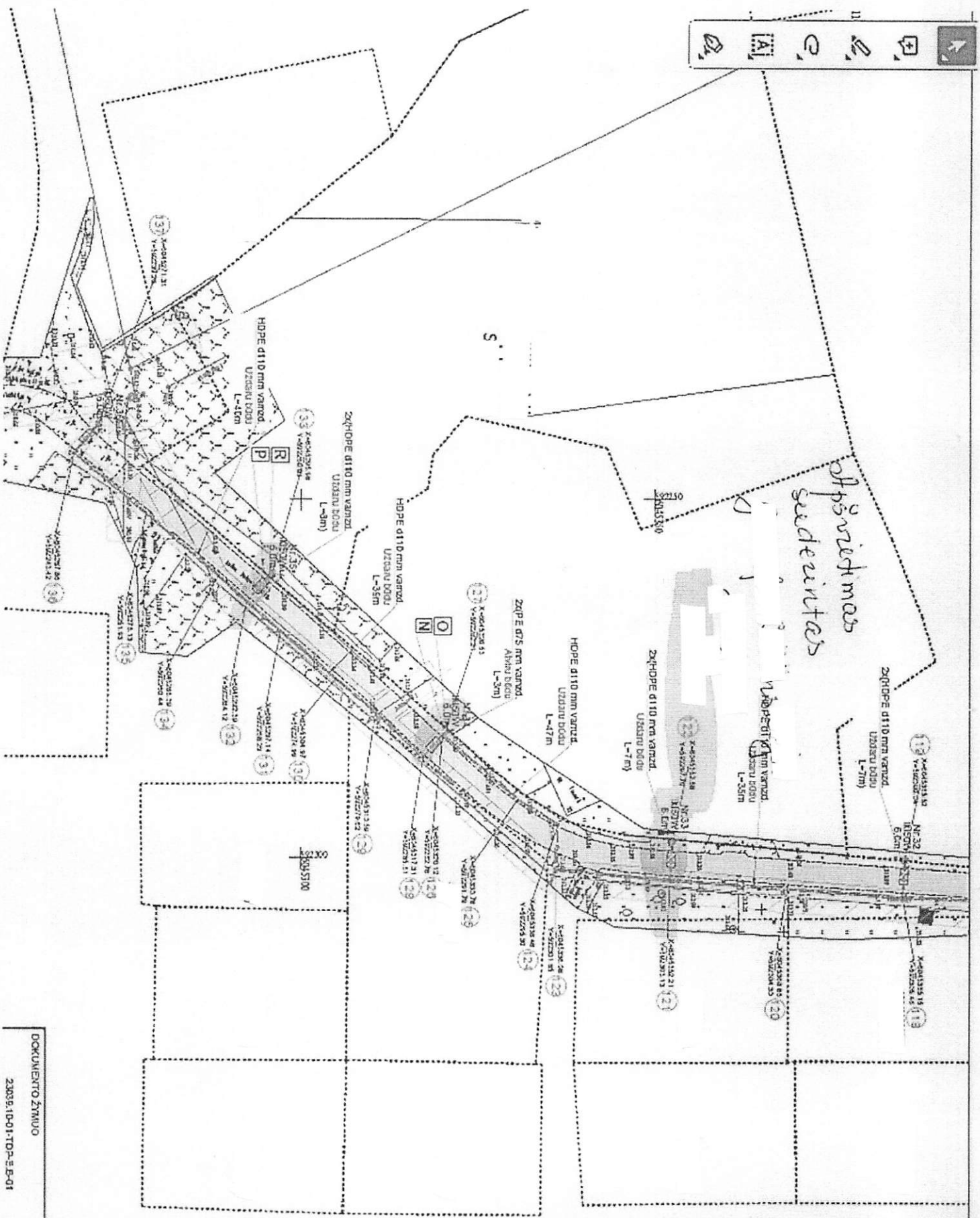

Statiniai - Registro Nr. 10/48970.

**13. Kita informacija:** įrašų nėra

**14. Informacija apie duomenų sandoriui tikslinimą:** įrašų nėra

Dokumentą atspausdino

PAULIUS GRIGALIS





**VALSTYBĖS ĮMONĖ REGISTRŲ CENTRAS**  
Lvivo g. 25-101, 09320 Vilnius, tel. (8 5) 2688 262, el. p. info@registrucentras.lt  
Duomenys kaupiami ir saugomi Juridinių asmenų registre, kodas 124110246

**NEKILNOJAMOJO TURTO REGISTRO DUOMENŲ BAZĖS IŠRAŠAS**  
2023-11-09 06:58:38

**1. Nekilnojamojo turto registre įregistruotas turtas:**

Registro Nr.: 41/42864  
Registro tipas: Žemės sklypas  
Sudarymo data: 1993-04-27  
Adresas: Vilniaus r. sav., Marijampolio sen., Pakovarniškių k., Migūnų 7-oji g. 1

**2. Nekilnojamieji daiktai:**

2.1.

**Žemės sklypas**  
Unikalus daikto numeris: 4154-1102-0167  
Žemės sklypo kadastro numeris ir kadastro vietovės pavadinimas: 4154/1102:167 Migūnų k.v.  
Daikto pagrindinė naudojimo paskirtis: Žemės ūkio  
Žemės sklypo naudojimo būdas: Mėgėjų sodo žemės sklypai  
Žemės sklypo plotas: 0.1098 ha  
Žemės ūkio naudmenų plotas viso: 0.1098 ha  
iš jo: ariamos žemės plotas: 0.1098 ha  
Žemės ūkio naudmenų našumo balas: 28.0  
Matavimų tipas: Žemės sklypas suformuotas atliekant kadastrinius matavimus  
Vidutinė rinkos vertė: 7120 Eur  
Vidutinės rinkos vertės nustatymo data: 2020-07-03  
Vidutinės rinkos vertės nustatymo būdas: Masinis vertinimas  
Kadastro duomenų nustatymo data: 2014-04-30

**3. Daikto priklausiniai iš kito registro: įrašų nėra**

**4. Nuosavybė:**

4.1.

**Nuosavības teisė**  
Savininkas: '  
Daiktas: žemės sklypas Nr. 4154-1102-0167, aprašytas p. 2.1.  
Įregistravimo pagrindas: 2020-07-27 Pirkimo - pardavimo sutartis Nr.  
Įrašas galioja: Nuo 2020-08-02

**5. Valstybės ir savivaldybių žemės patikėjimo teisė: įrašų nėra**

**6. Kitos daiktinės teisės: įrašų nėra**

**7. Juridiniai faktai:**

7.1.

**Bendroji jungtinė sutuoktinių nuosavybė**  
Daiktas: žemės sklypas Nr. 4154-1102-0167, aprašytas p. 2.1.  
Įregistravimo pagrindas: 2020-07-27 Pirkimo - pardavimo sutartis Nr.  
Įrašas galioja: Nuo 2020-08-02

**8. Žymos:**

8.1.

**Teritorija, kurioje taikomos SŽNS, neįregistruota Nekilnojamojo turto registre: elektros tinklų apsaugos zonos (III skyrius, ketvirtasis skirsnis)**  
Daiktas: žemės sklypas Nr. 4154-1102-0167, aprašytas p. 2.1.  
Įregistravimo pagrindas: 2019-06-06 Lietuvos Respublikos specialiųjų žemės naudojimo sąlygų įstatymas Nr. XIII-2166  
2019-12-19 Lietuvos Respublikos žemės ūkio ministro įsakymas Nr. 3D-711  
Plotas: 0.0123 ha  
Įrašas galioja: Nuo 2023-01-01

**9. Teritorijos, kuriose taikomos SŽNS, įrašytos į NTK kadastro duomenų byloje įrašytų duomenų pagrindu: įrašų nėra**

**10. Daikto registravimas ir kadastro žymos:**

10.1.

**Kadastro duomenų tikslinimas (daikto registravimas)**  
Daiktas: žemės sklypas Nr. 4154-1102-0167, aprašytas p. 2.1.  
Įregistravimo pagrindas: 2014-07-25 Nacionalinės žemės tarnybos teritorinio skyriaus vedėjo sprendimas Nr. 48SK-(14.48.111.)-2533  
Įrašas galioja: Nuo 2014-12-05

**11. Duomenys apie įregistruotas teritorijas, kuriose taikomos specialiosios žemės naudojimo sąlygos:**

11.1.

Teritorijos pavadinimas: Elektros tinklų apsaugos zonos (III skyrius, ketvirtasis skirsnis)  
Teritorijos unikalus numeris: 100252077  
Įregistravimo pagrindas: Lietuvos Respublikos energetikos ministerija; 2022-01-25 Įsakymas dėl Vilniaus elektros tinklų teritorijų plano patvirtinimo Nr. 1-38  
Įregistravimo data: 2022-02-09  
Žemės sklypo plotas, patenkantis į Teritoriją: 176 kv. m, nuo 2023-01-05

**12. Registro pastabos ir nuorodos: įrašų nėra**

**13. Kita informacija: įrašų nėra**

**14. Informacija apie duomenų sandoriui tikslinimą: įrašų nėra**





**NACIONALINĖ ŽEMĖS TARNYBA  
PRIE APLINKOS MINISTERIJOS**

VILNIAUS RAJONO SAVIVALDYBĖS  
ADMINISTRACIJA  
Rinktinės g. 50, LT-09318 Vilnius

20 - - Nr. SUVA- -(8.53.E.)  
Į 2024-01-22 Nr. 1GST-380

**DĖL SUTIKIMO TIESTI SUSISIEKIMO KOMUNIKACIJAS, INŽINERINIUS TINKLUS  
IR STATYTI JIEMS FUNKCIONUOTI BŪTINUS STATINIUS VALSTYBINĖJE ŽEMĖJE,  
KURIOJE NESUFORMUOTI ŽEMĖS SKLYPAI**

Nacionalinė žemės tarnyba prie Aplinkos ministerijos, atsižvelgdama į 2024-01-22 prašymą Nr. 1GST-380, neprieštarauja dėl šių objektų tiesimo / statybos / rekonstravimo valstybinėje žemėje, kurioje nesuformuoti žemės sklypai:

Susisiekimo komunikacijų, inžinerinių tinklų ir jiems funkcionuoti būtinų statinių pavadinimas (-ai), rūšis (-ys)	elektros tinklas "Apšvietimo elektros kabelių linija" (Įtampa, kV: <1 kV)
Žemės sklypo (-ų) kadastro Nr., adresas (-ai)**	
Pastato (-ų) unikalus Nr., adresas (-ai)**	
Objekto (-ų) pavadinimas(-ai)**	APŠVIETIMO ELEKTROS TINKLŲ PAKOVARNIŠKIŲ G. (NR. VL9461), PAKOVARNIŠKIŲ K., MARIJAMPOLIO SEN., VILNIAUS R. SAV. STATYBOS PROJEKTAS PAKOVARNIŠKIŲ G. PAKOVARNIŠKIŲ K., MARIJAMPOLIO SEN., VILNIAUS R. SAV.

\*\* Nurodoma, kai planuojama tiesti susisiekimo komunikacijas, inžinerinius tinklus į konkretų žemės sklypą arba konkrečiam statiniui aptarnauti.

Šis sutikimas galioja tik pridedamame brėžinyje nurodytoms susisiekimo komunikacijoms, inžineriniams tinklams tiesti ir jiems funkcionuoti būtiniams statiniams statyti pridedamame brėžinyje pažymėtoje vietoje. Pridedamas brėžinys yra neatsiejama šio sutikimo dalis.

Susisiekimo komunikacijos, inžineriniai tinklai turi būti nutiesti ir jiems funkcionuoti būtini statiniai turi būti pradėti statyti per 3-us metus nuo sutikimo išdavimo datos. Nepradėjus tiesti susisiekimo komunikacijų, inžinerinių tinklų ir statyti jiems funkcionuoti būtinų statinių per 3-us metus, sutikimas nustoja galioji ir nustatyta tvarka turi būti gautas naujas sutikimas.

Pagal sutikimą nutiestos elektros energijos persiuntimui skirtos žemos ir vidutinės įtampos elektros oro linijos, oro kabeliai ir požeminių kabelių linijos bei įrenginiai, įskaitant transformatorinėse pastotėse įrengtus įrenginius kartu su požeminių kabelių kanalais, linijas laikančiomis atramomis ir kitais priklausiniais, nustatytais Lietuvos Respublikos elektros energetikos įstatymo 75 straipsnio 2 dalyje, ir ryšių linijos, kabeliai, ryšių kabelių kanalų sistemos, nurodytos Lietuvos Respublikos elektroninių ryšių įstatymo 42 straipsnio 4 dalyje, yra laikomi kilnojamaisiais daiktais ir Nekilnojamojo turto registre neregistruojami.\*\*\*

Susisiekimo komunikacijų, inžinerinių tinklų ir jiems funkcionuoti būtinų statinių nustatomos specialiujų žemės naudojimo sąlygos teritorijos (teritorijų) dydis – 2467 kv. m. Specialiujų žemės naudojimo sąlygų nustatymo nuostolių dydis apskaičiuojamas ir šie nuostoliai atlyginami Lietuvos Respublikos specialiujų žemės naudojimo sąlygų įstatymo 13 straipsnio 1 dalyje nurodyta tvarka vadovaujantis šio įstatymo 13 straipsnio 4 dalimi.

Pagal sutikimą nutiestoms susisiekimo komunikacijoms, inžineriniams tinklams bei pastatytiems jiems funkcionuoti būtiniams statiniams eksploatuoti naujas žemės sklypas neformuojamas ir nenuomojamas ar neperleidžiamas nuosavybėn.

Išduotas sutikimas galioja tik gavus visų žemės sklypų, kuriems bus taikomos naujos specialiosios žemės naudojimo sąlygos, savininkų sutikimus dėl šių specialiujų žemės naudojimo sąlygų žemės sklypams taikymo.

Pasibaigus išduoto sutikimo terminui, pagal sutikimą nutiestos susisiekimo komunikacijos, inžineriniai tinklai ir jiems funkcionuoti būtini statiniai turi būti nukelti jų savininko lėšomis, išskyrus atvejus, kai asmeniui išduotas naujas sutikimas arba kai nutiestoms susisiekimo komunikacijoms, inžineriniams tinklams ir pastatytiems jiems funkcionuoti būtiniams statiniams naudoti ir juos aptarnauti yra nustatytas servitutas.

Pasibaigus šio sutikimo terminui pagal sutikimą nutiestos susisiekimo komunikacijos, inžineriniai tinklai ar jiems funkcionuoti būtini statiniai per 20 darbo dienų turi būti nukelti ir valstybinė žemė sutvarkoma taip, kad ji būtų iki sutikimo išdavimo dienos buvusios būklės. Apie tai privaloma raštu per 5 darbo dienas po valstybinės žemės sutvarkymo informuoti Nacionalinę žemės tarnybą prie Aplinkos ministerijos.

PRIDEDAMA. 1 lapas.

Skiriaus patarėjas (-a)\*

\*\*\* Taikytina, kai išduodamas sutikimas tiesti Sutikimų tiesti susisiekimą komunikacijas, inžinerinius tinklus ir statyti jiems funkcionuoti būtinus statinius valstybinėje žemėje, kurioje nesuformuoti žemės sklypai, išdavimo taisyklių, patvirtintų Nacionalinės žemės tarnybos prie Žemės ūkio ministerijos direktoriaus 2013 m. rugsėjo 10 d. įsakymu Nr. 1P-(1.3)-265 „Dėl Sutikimų tiesti susisiekimą komunikacijas, inžinerinius tinklus ir statyti jiems funkcionuoti būtinus statinius valstybinėje žemėje, kurioje nesuformuoti žemės sklypai, išdavimo taisyklių patvirtinimo“, 5.6 papunktyje nurodytus inžinerinius tinklus.

2024-01-22 PRAŠYMO NR. 1GST-380 IŠDUOTI SUTIKIMĄ TIESTI SUSISIEKIMO KOMUNIKACIJAS, INŽINERINIUS TINKLUS BEI STATYTI JIEMS FUNKCIONUOTI BŪTINUS STATINIUS VALSTYBINĖJE ŽEMĖJE, KURIOJE NESUFORMUOTI ŽEMĖS SKLYPAI, PRIEDAS

M1:4000



Sutartiniai žymėjimai

Sutikimo objektai (linijos)	
— Dujotiekio tinklai	— Elektros tinklai
— Gatvės	— Keliai
— Lietaus kanalizacijos tinklai	— Nemotorizuotų transporto priemonių takai
— Nuotekų tinklai	— Pesčių takai
— Ryšiai	— Vandentiekio tinklai
— Šilumos tiekimo tinklai	— Kiti inžineriniai tinklai
— Kitos susisiekimo komunikacijos	
Sutikimo objektai (poligonai)	
■ Dujotiekio tinklai	■ Elektros tinklai
■ Gatvės	■ Keliai
■ Lietaus kanalizacijos tinklai	■ Nemotorizuotų transporto priemonių takai
■ Nuotekų tinklai	■ Pesčių takai
■ Ryšiai	■ Vandentiekio tinklai
■ Šilumos tiekimo tinklai	■ Kiti inžineriniai tinklai
■ Kitos susisiekimo komunikacijos	
Sutikimo objektai (taškai)	
○ Dujotiekio tinklai	● Elektros tinklai
○ Gatvės	● Keliai
○ Lietaus kanalizacijos tinklai	● Nemotorizuotų transporto priemonių takai
○ Nuotekų tinklai	● Pesčių takai
○ Ryšiai	● Vandentiekio tinklai
○ Šilumos tiekimo tinklai	○ Kiti inžineriniai tinklai
○ Kitos susisiekimo komunikacijos	

Prašymo teikėjas	VILNIAUS RAJONO SAVIVALDYBĖS
Institucija, kuriai teikiamas prašymas	Nacionalinė žemės tarnyba prie Aplinkos ministerijos