


Atsakyti Atsakyti visiems  Persiųsti

Wed 11/15/2023 3:32 PM



Vladimiras Babachinas <v

P23-0762 PAKOVARNIŠKIŲ G. PAKOVARNIŠKIŲ K., MARIJAMPOLIO SEN., VILNIAUS R.
APŠVIETIMO PROJEKTAS

Karm Tomas Sujevičius



P23-0762 PAKOVARNIŠKIŲ G. PAKOVARNIŠKIŲ K., MARIJAMPOLIO SEN., VILNIAUS R. APŠVIETIMO PROJEKTAS.pdf

4 MB

Labą dieną,

Projektiniai sprendiniai nepatenka į RAIN kabelio apsaugos zoną, projekto derinti su VšĮ „Placiajuostis internetas“ derinti nebūtina.

Pagarbiai

Vladimiras

Babachinas

Vyriausiasis specialistas

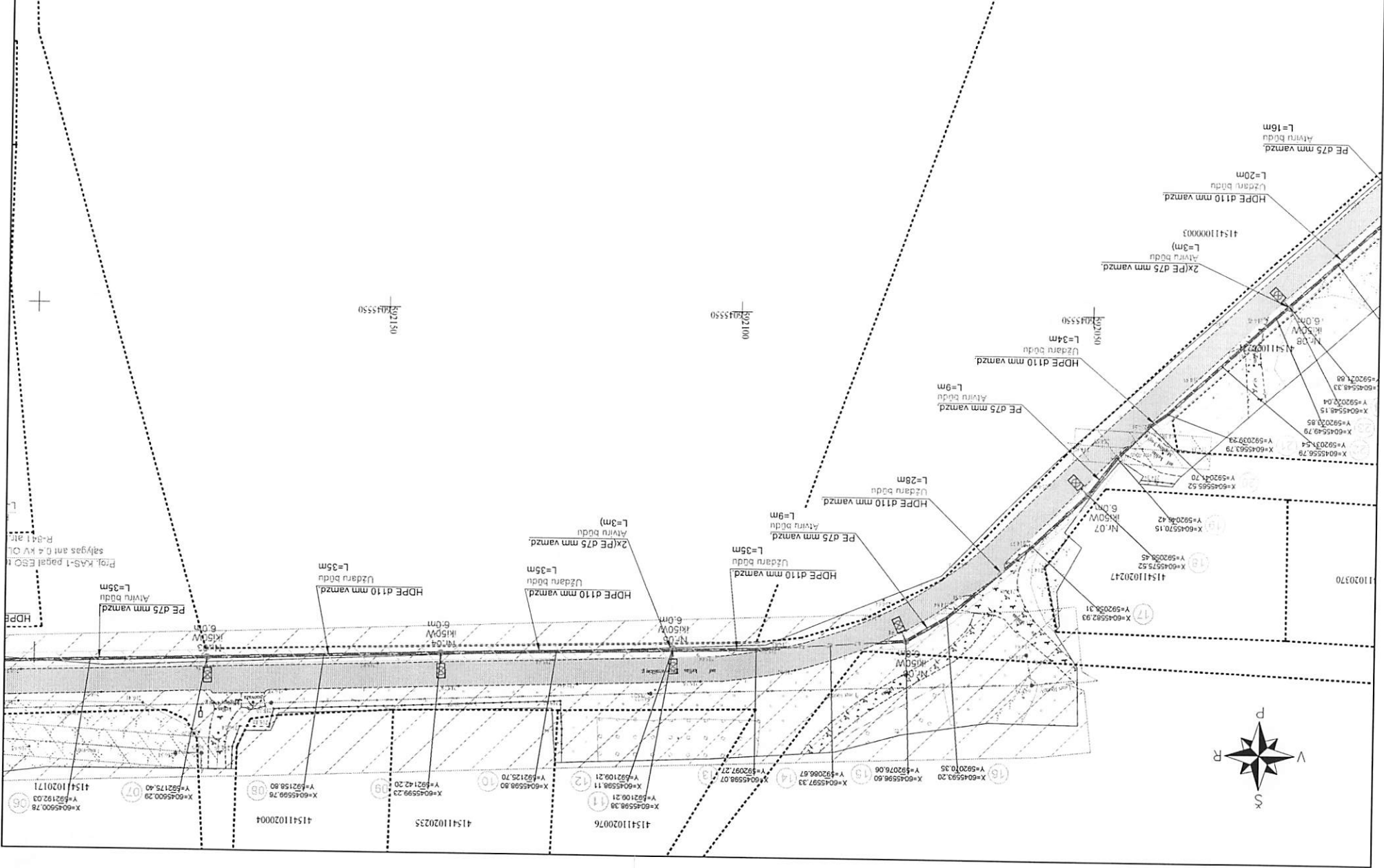
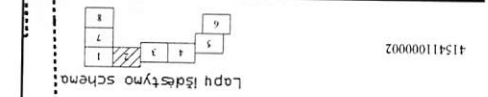
VšĮ „Placiajuostis internetas“



www.placiajuostis.lt

Pranešime gali būti pateikiama privati ir/arba konfidenciali informacija, skirta pirmiliam pranešimo gavėjui. Jeigu gavote šį pranešimą ir jis nėra skirtas Jums, prašome apie tai mus informuoti elektroniniu paštu arba telefonu ir ne Jums skirtą pranešimą nedelsiant ištrinti. Draudžiama ne Jums skirtą pranešimą bei jame esančios informacijos naudoti, spausdinti, daugini, siųsti kitiems arba platinti. Prieš spausdinantį šį elektroninį laišką ir/arba jame esančius dokumentus pagatvokite apie gamtos išsaugojimą.

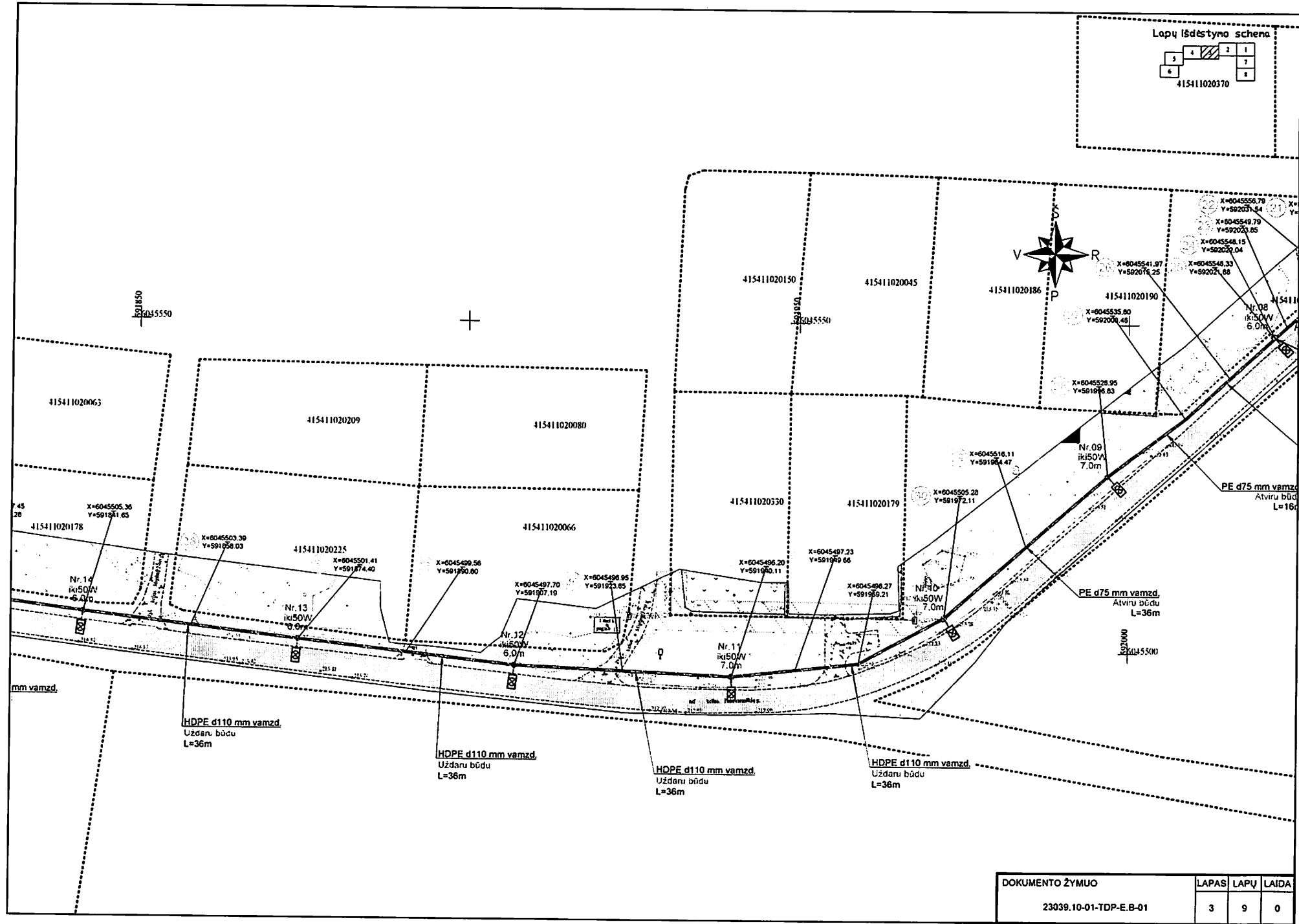
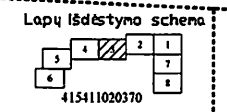
1 pav. VšĮ "Placiajuostis internetas" atsakymas



602150

602100

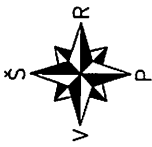




DOKUMENTO ŽYMUO 23039.10-01-TDP-E.B-01	LAPAS	LAPŲ	LAIDA
	3	9	0

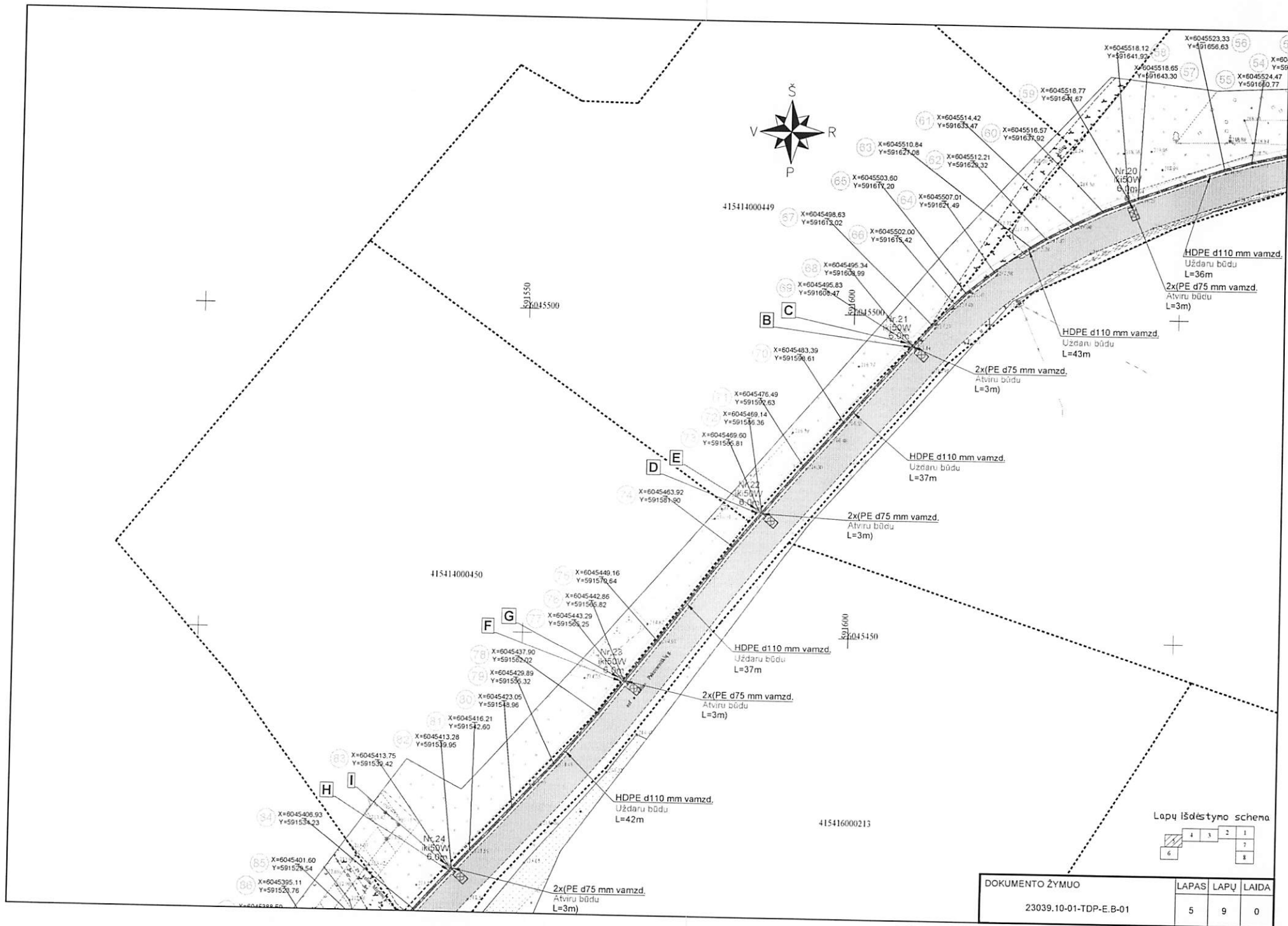
Lapu izdēstyno schema

1	2	3
4	5	6
7	8	9

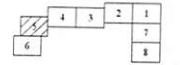


DOKUMENTA ZYMIJOS	LAPAS	LAPU	LAIDA
23039.10-01-TDP-E-B-01	4	9	0

415411000312



Lapų išdėstymo schema



DOKUMENTO ŽYMUO 23039.10-01-TDP-E.B-01	LAPAS	LAPŲ	LAIDA
	5	9	0

Pjūvis E-01

Proj. apšvietimo tīnklų kab. līnijas
susikirtīmas su elektros tīnklo trasa

Ž.v.218.40



Elektros tīnkļai
0.4 KV/ KL HDPE d110

Proj. apšvietimo tīnklų kab. līnija
kļojama HDPE d110 vamzd.
uždaru būdu

10,5m

Pjūvis E-02

Proj. apšvietimo tīnklų kab. līnijas
susikirtīmas su elektros tīnklo trasa

Ž.v.214.30



Elektros tīnkļai
0.4 KV/ KL HDPE d75, a.v.v.213.41

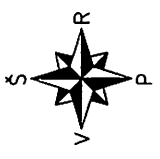
Proj. apšvietimo tīnklų kab. līnija
kļojama HDPE d110 vamzd.
uždaru būdu

20,3m



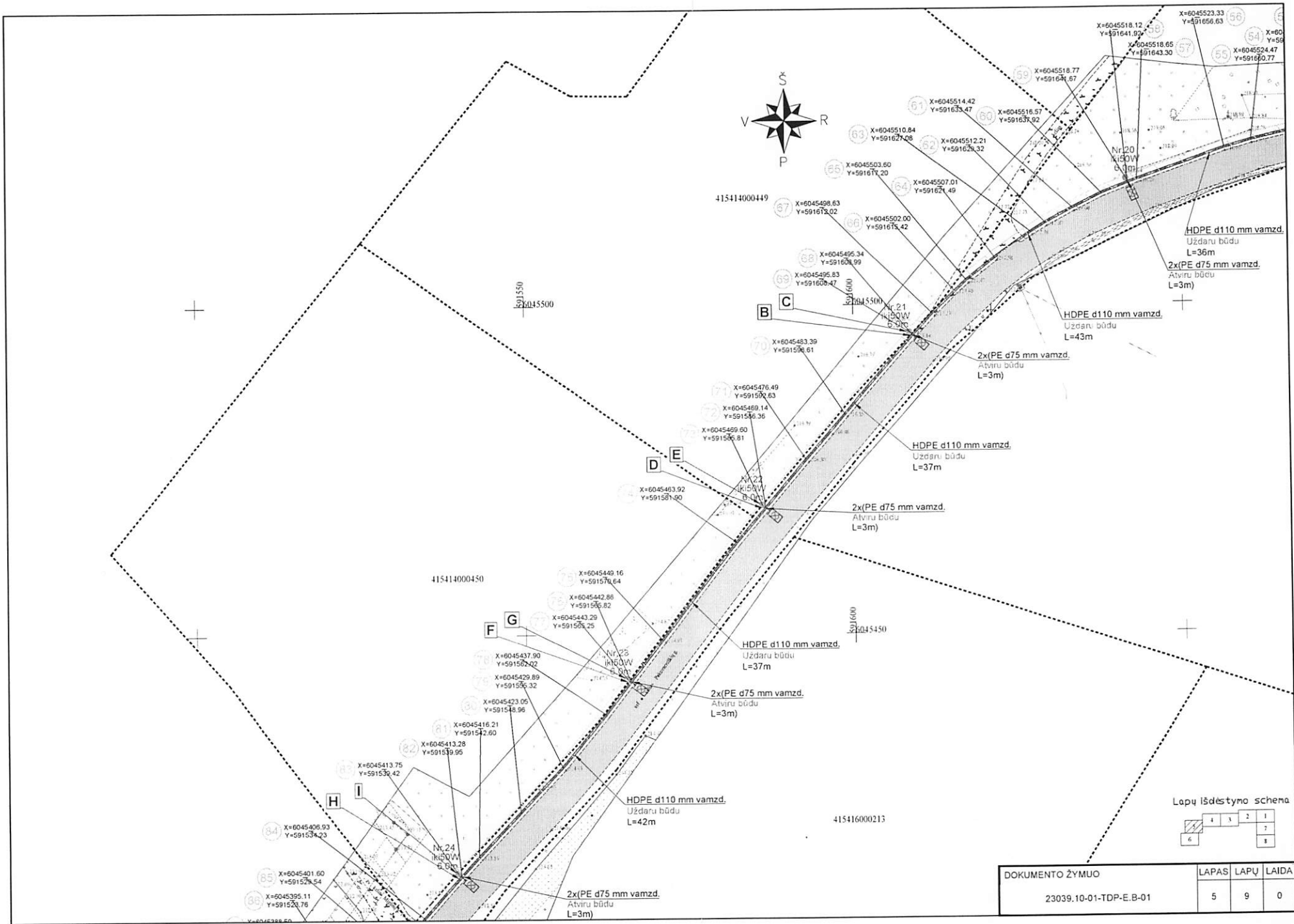
Lopi šādā veidā schemā

1	2	3	4	5	6	7	8
---	---	---	---	---	---	---	---



415410600212

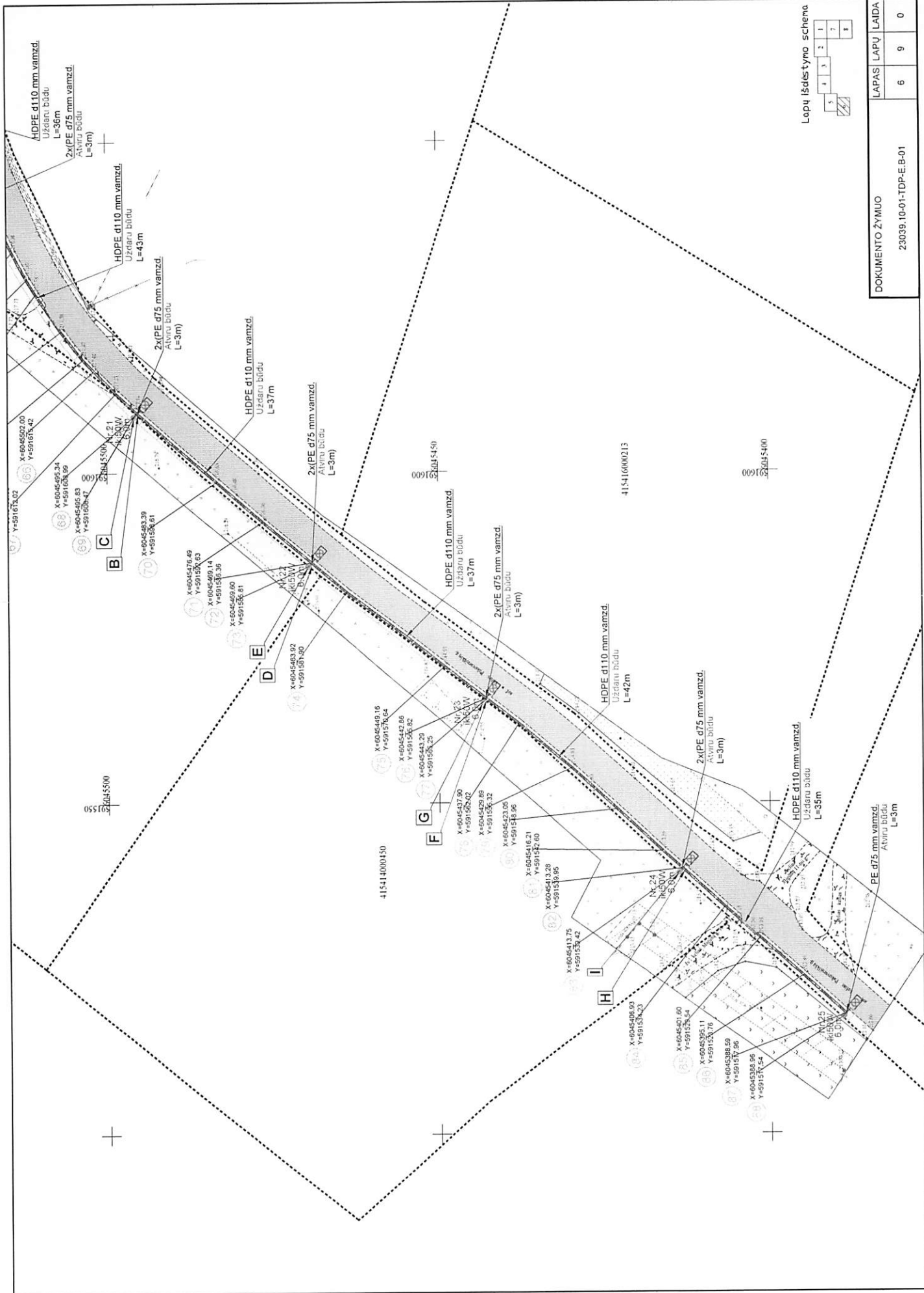
DOKUMENTA ZĪMĀJUMS		LAPAS LAPU LĀIKA
23039.10-01-TDP-E-B-01		4 9 0



Lapu išdėstymo schema

1	2	1
3	7	7
6		8

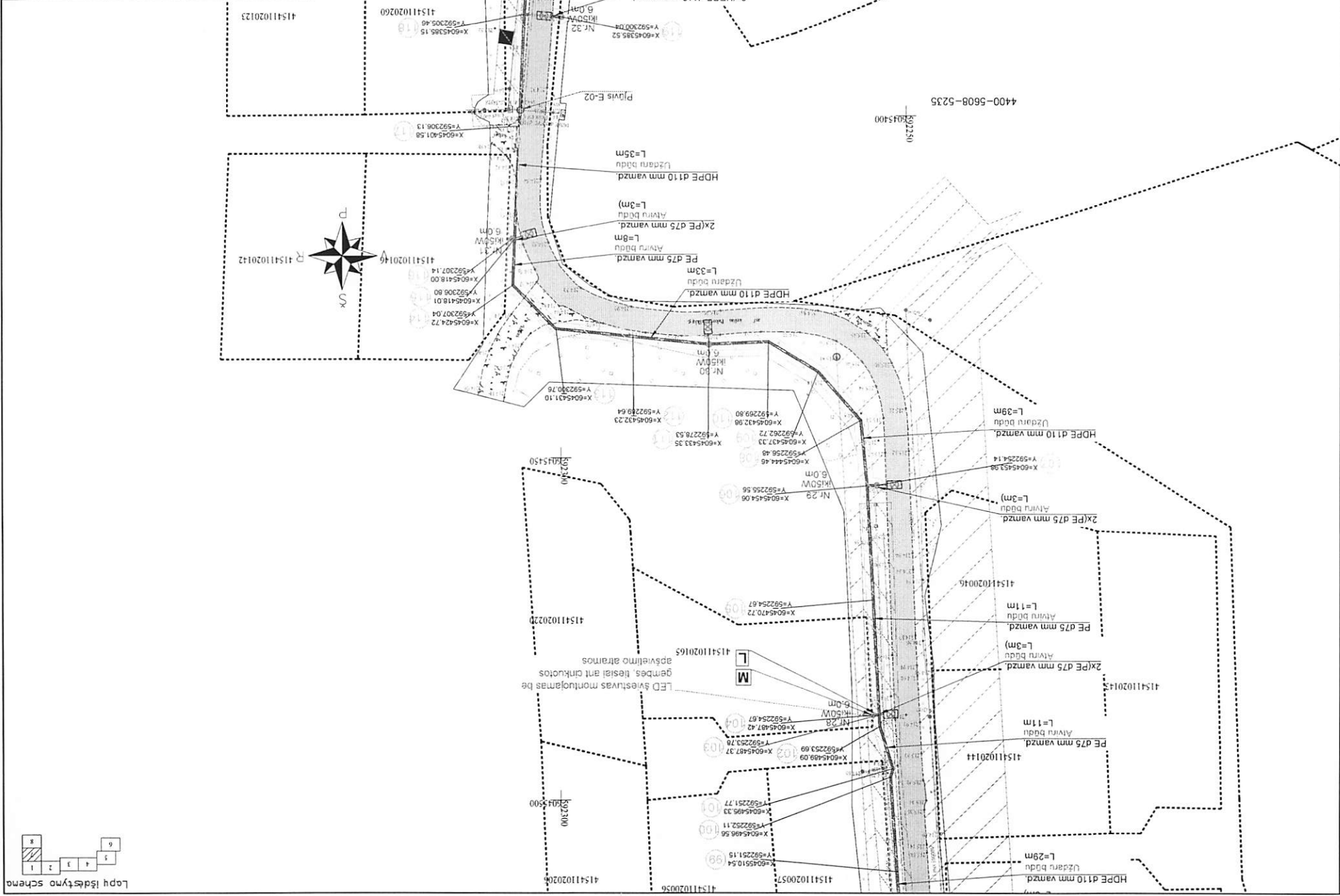
DOKUMENTO ŽYMUO	LAPAS	LAPŲ LAIDA
23039.10-01-TDP-E.B-01	5	9 0



Lapu išdėstymo schema

1	2	3	4	5	6	7	8
---	---	---	---	---	---	---	---

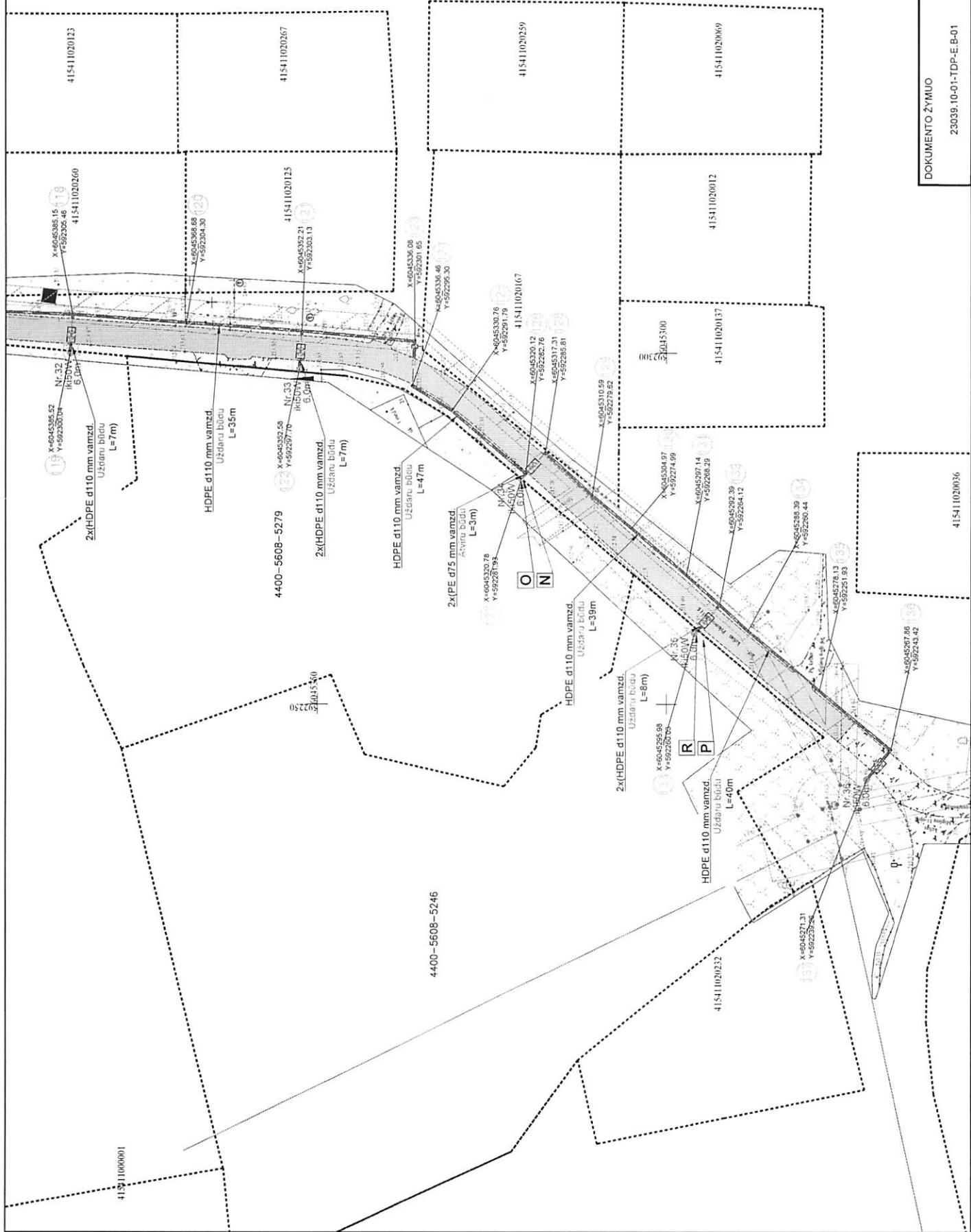
DOKUMENTO ŽYMUO	LAPAS	LAPŲ LAIDA
23039.10-01-TDP-E-B-01	6	9 0



Lopų išdėstymo schema

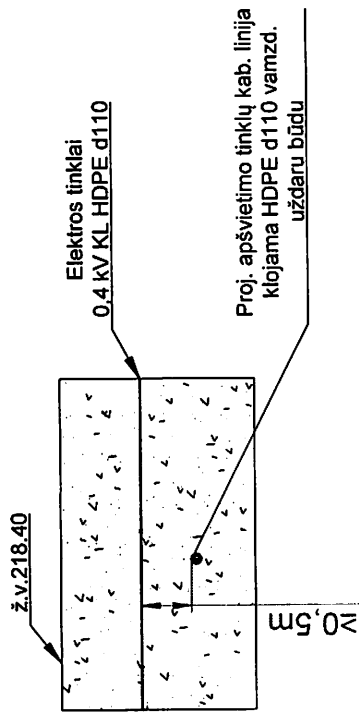
8	7	6
5	4	3
2	1	

1	2	3	4	5	6	7
---	---	---	---	---	---	---



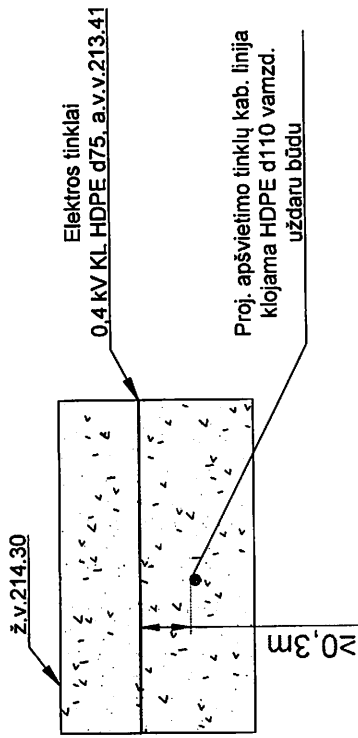
Pjūvis E-01

Proj. apšvietimo tīnklų kab. līnijos
susikirtimas su elektros tīnkla trasa



Pjūvis E-02

Proj. apšvietimo tīnklų kab. līnijos
susikirtimas su elektros tīnkla trasa



Projekto derinimo suvestinė

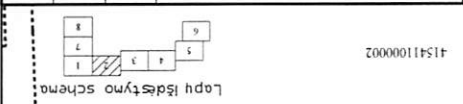
Nr.	Sritis	Atsakingas asmuo	Data	Būsena	Pastabos	Failo pavadinimas
1.	Elektra	Donatas Venzlauskas	2023-12-04	Pritaikiyta	Prieš darbus išsikviesti AB "Energijos skirstymo operatorius" atstovą esamų tinklų nužymėjimui. Tinklų vietos ir gylis tikslinimui atlikti kontrolines atkasas. Užtikrinti esamų kabelių apsaugojimą nuo mechaninių pažeidimų darbų metu.	-
2.	Dujos	Renaldas Balzaraitis	2023-11-11	Nepatvirtinta	Projektuojami sprendiniai nepatenka į ESO eksploatuojamų tinklų apsaugos zoną.	-
3.	Ryšiai	Robertas Toleikis	2023-11-10	Nepatvirtinta	Projektuojami sprendiniai nepatenka į ESO eksploatuojamų tinklų apsaugos zoną.	-

Registracijos Nr.


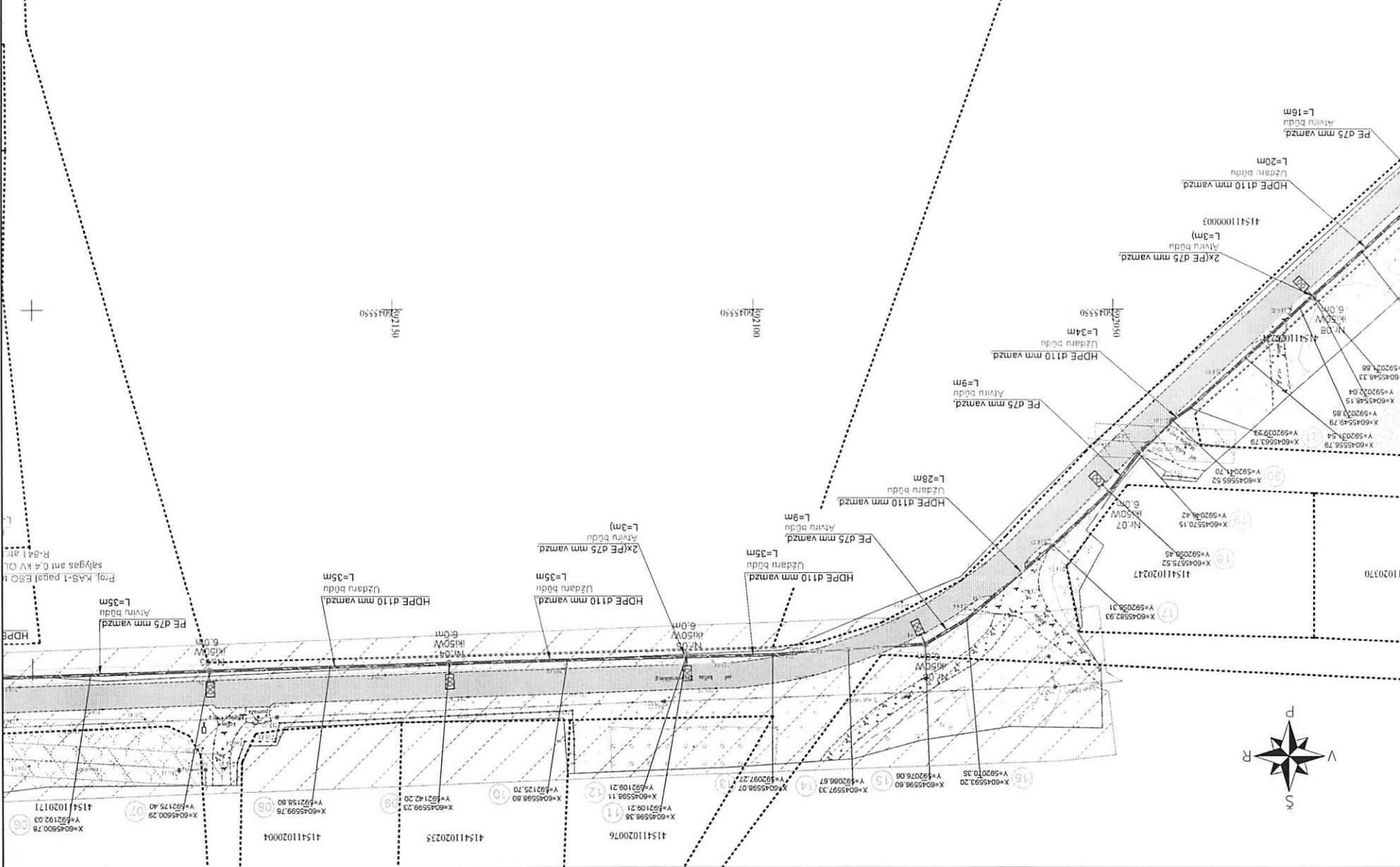
P53384

Pasirašymo data

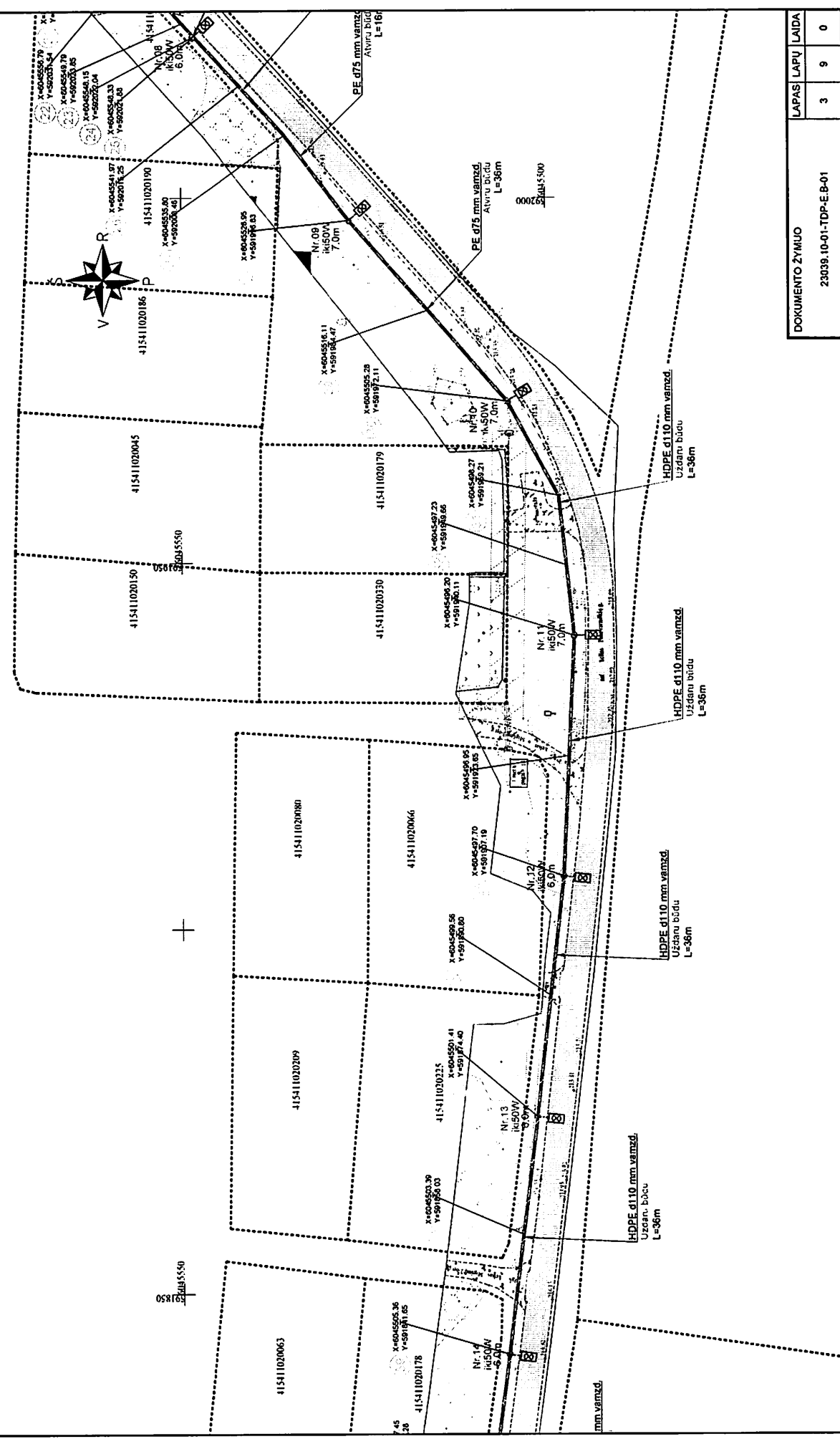
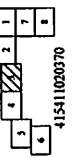
2023-12-04 15:44



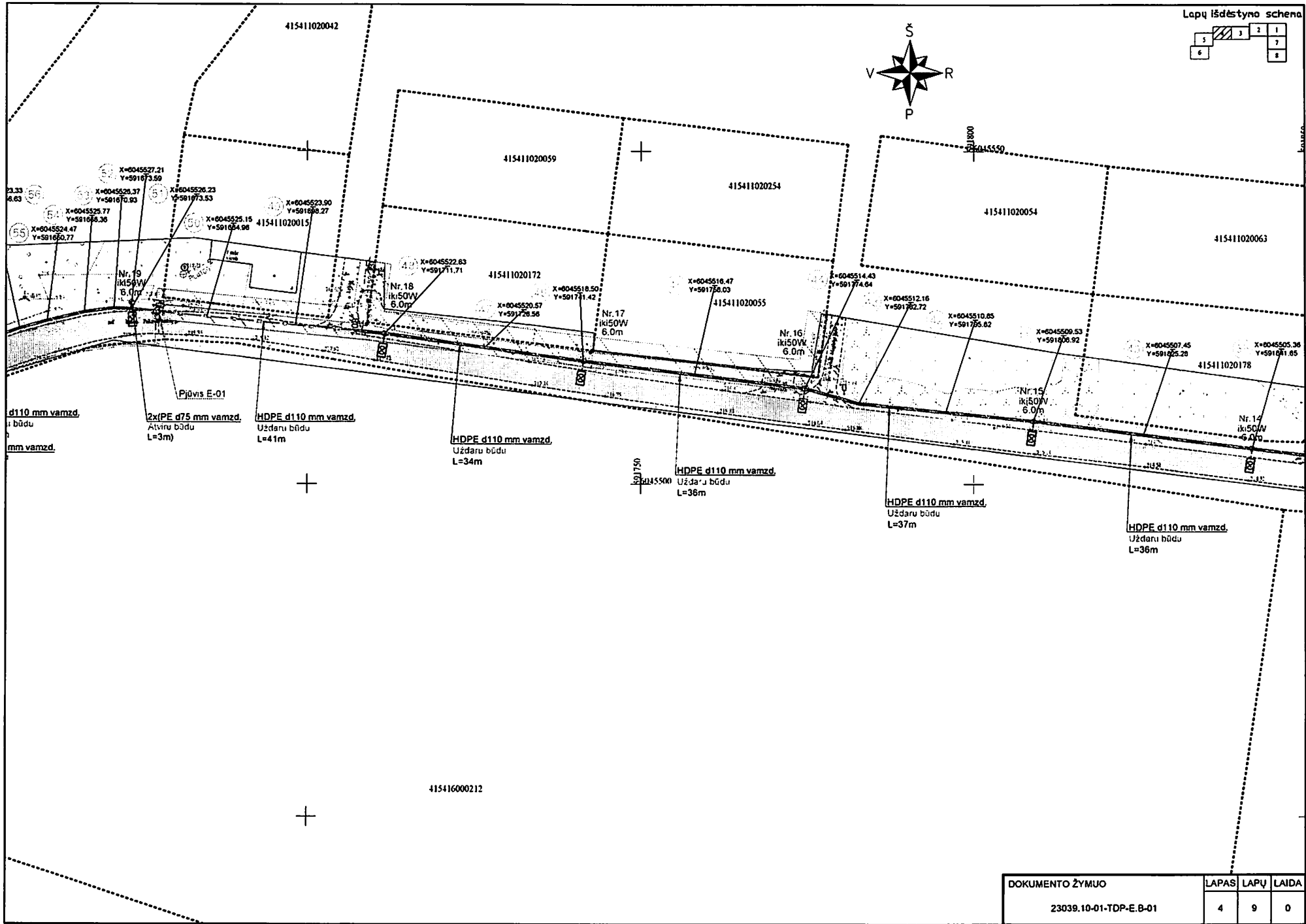
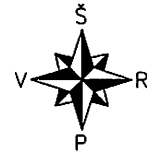
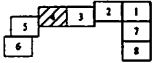
41S41100002



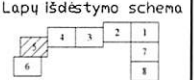
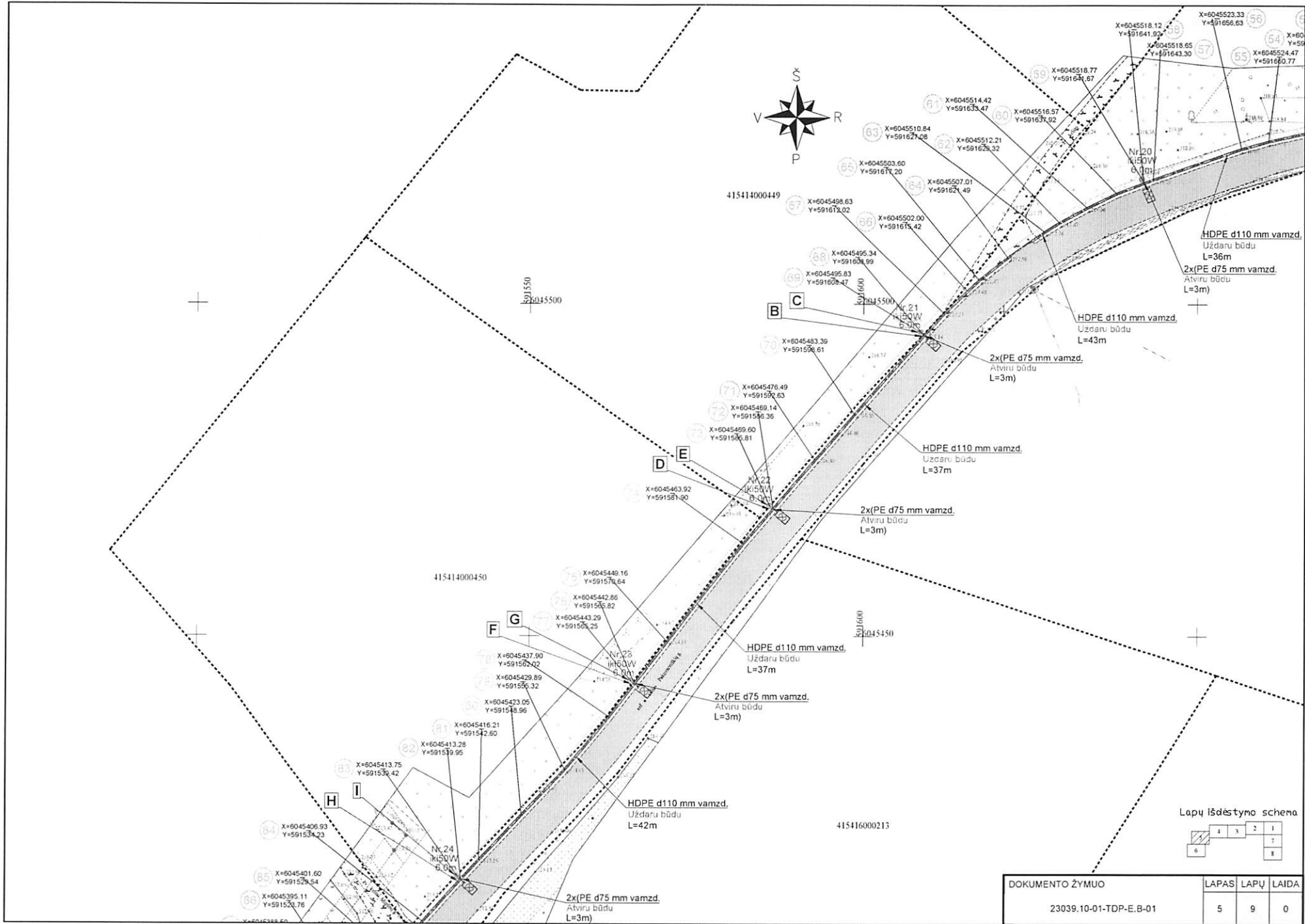
Lopu Išdėstymo Schem



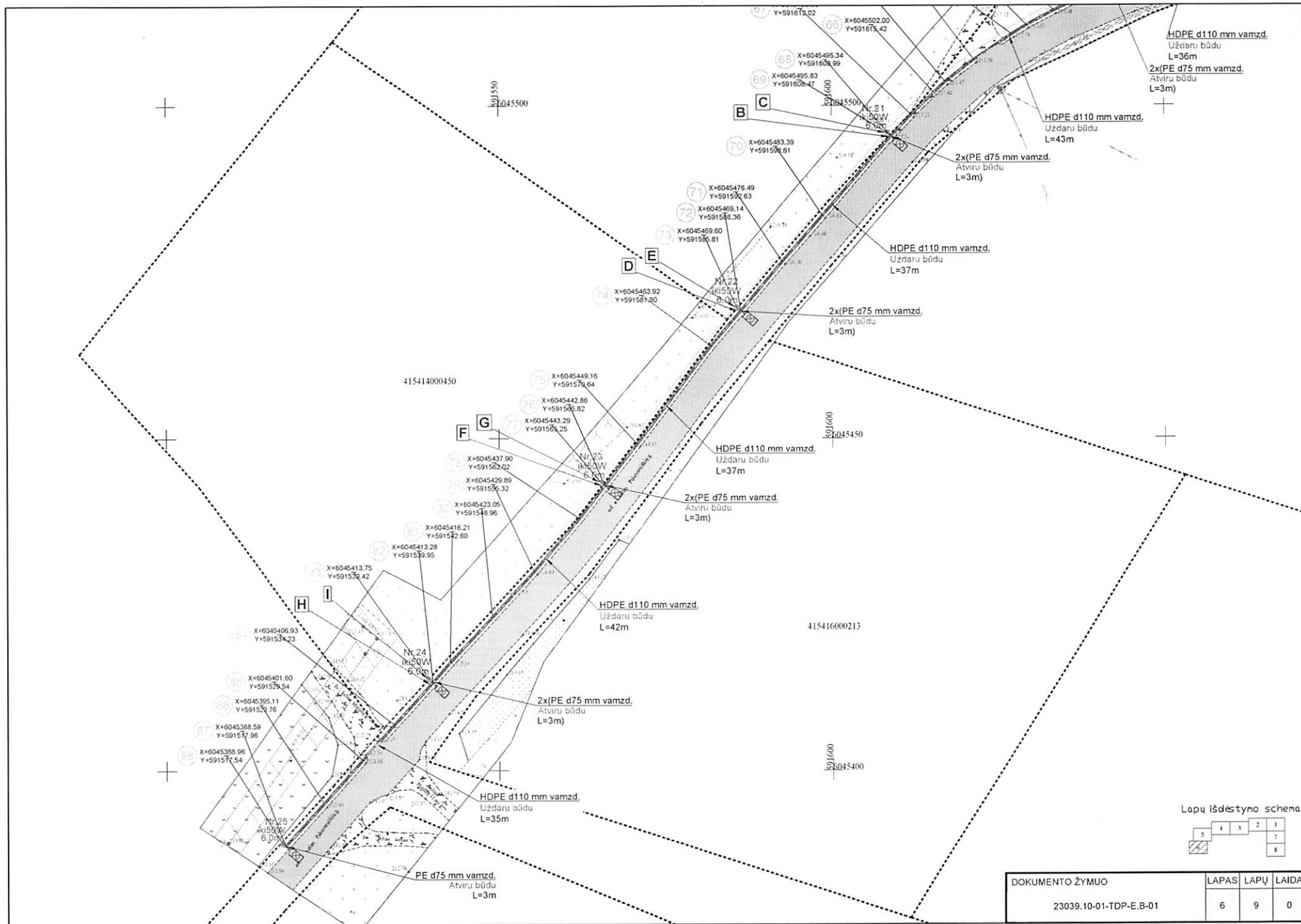
DOKUMENTO ŽYMUO	LAPAS LAPŲ LAIDA
23039.10-01-TDP-E-B-01	3 9 0



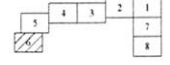
DOKUMENTO ŽYMUO	LAPAS	LAPŲ	LAIDA
23039.10-01-TDP-E.9-01	4	9	0



DOKUMENTO ŽYMUO	LAPAS	LAPŲ	LAIDA
23039.10-01-TDP-E.B-01	5	9	0

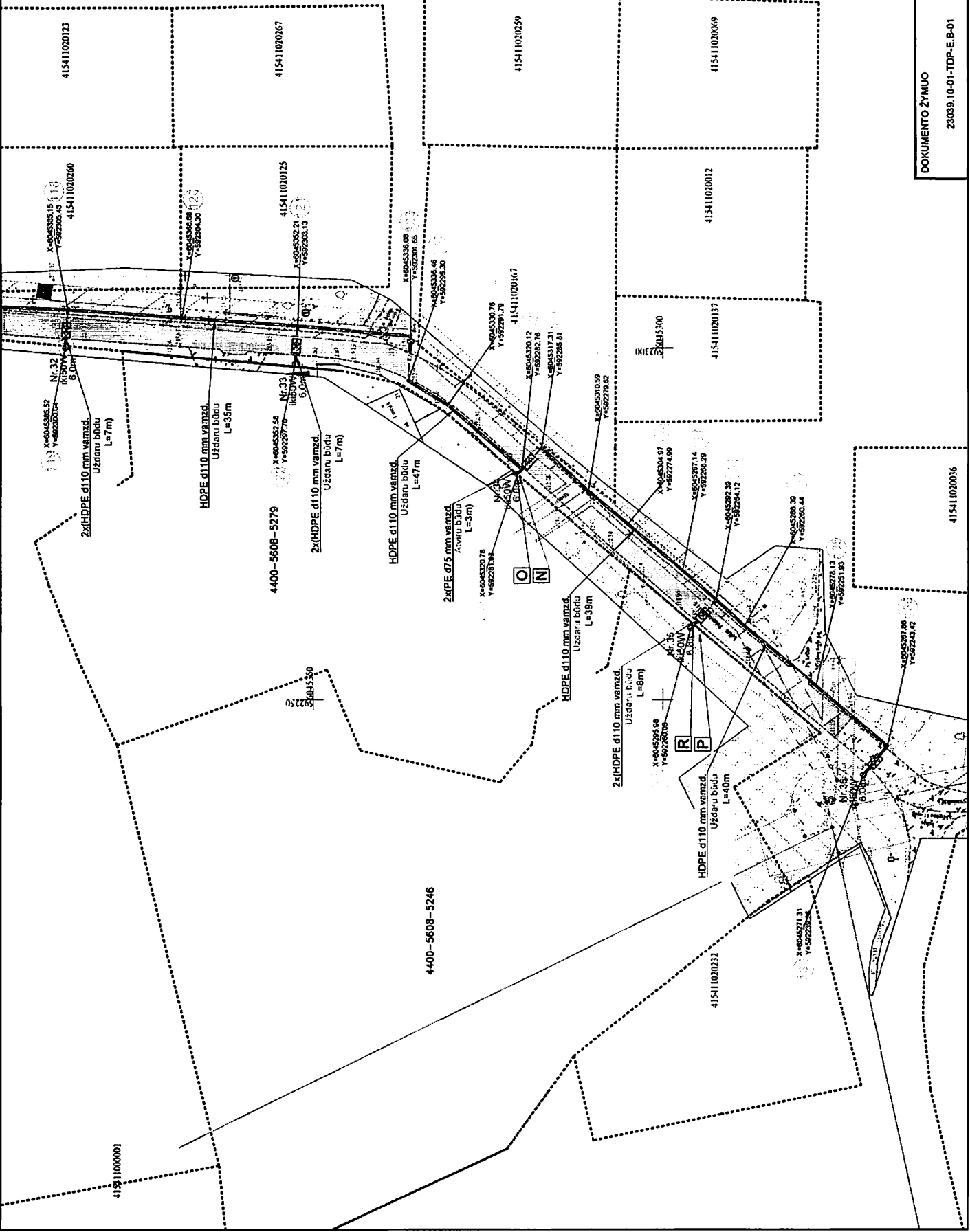


Lapų išdėstymo schema



DOKUMENTO ŽYMUO	LAPAS	LAPŲ	LAIDA
23039.10-01-TDP-E.B-01	6	9	0


Lapu išdėstymo schema



Pļūvis E-01

Proj. apšvietimo tīnklų kab. līnijos
susikirtimas su elektros tīnklo trasa

ž.v.218.40



Elektros tīnkļai
0.4 KV KL HDPE d110

Proj. apšvietimo tīnklų kab. līnija
kļojama HDPE d110 vamzd.
uždaru būdu

10,3m

Pļūvis E-02

Proj. apšvietimo tīnklų kab. līnijos
susikirtimas su elektros tīnklo trasa

ž.v.214.30



Elektros tīnkļai
0.4 KV KL HDPE d75, a.v.v.213.41

Proj. apšvietimo tīnklų kab. līnija
kļojama HDPE d110 vamzd.
uždaru būdu

10,3m

Atsakyti Atsakyti visiems Persiųsti IM



Wed 10/25/2023 2:34 PM

Vilius Narbutas

FW: Informavimas apie gautą ir užregistruotą dokumentą

Kam Tomas Sujevičius

Jūs atsakete į šį pranešimą 10/25/2023 4:58 PM.

23039.10-01-TDP-E.B-01.pdf 3 MB	10-1024 Raštas dėl Valstybinio miško ribos tikslinimo.pdf 361 KB
GEL68-5013.pdf 27 KB	

From: DVS | VMU <kor

Sent: Wednesday, October 25, 2023 2:28 PM

To: Projektai ir Co - rbutas <

Subject: Informavimas apie gautą ir užregistruotą dokumentą

Laba diena,

susipažinę su Jūsų pateikta situacijos schema dėl apšvietimo tinklų plano, informuojame, kad VĮ Valstybinių miškų urėdija šioje teritorijoje neturi patikėjimo teise valdomų valstybinės reikšmės miško žemės sklypų.

Darius Žulautas

Vyriausiasis miškininkas

www.vvmu.lt

VĮ Valstybinių miškų urėdija

Padalinio adr.: Šalčininkų regioninis padalinys, identif. Nr. 68

Nonikštaišmuvhš n 33 17115 Šalčininkai

Visi aplankai atnaujinti. Prisijungta prie interneto naudojantis „Microsoft Exchange“

1 pav. El. laiško fragmentas



VALSTYBĖS ĮMONĖ REGISTRŲ CENTRAS

Lvivo g. 25-101, 09320 Vilnius, tel. (8 5) 268 8262, el. p. info@registrucentras.lt
Duomenys kaupiami ir saugomi Juridinių asmenų registre, kodas 124110246

Vilniaus rajono savivaldybės administracijos
Marijampolio seniūnijai
seniūnui Andrzej Żabielowicz
Siunčiama per E-pristatymas

Į 2023-09-12

Nr. A33(30)-158

DĖL DUOMENŲ PATEIKIMO

Informuojame, kad duomenų apie sodininkų bendriją „Migūnai“, esančią Vilniaus r. sav.,
Marijampolio sen., Pakovarniškių kaime, Juridinių asmenų registre nėra.

Rytų Lietuvos klientų aptarnavimo centro
Vilniaus 2 klientų aptarnavimo grupės vyriausioji specialistė

Daina Lenkevičienė

Daina Lenkevičienė, el. p. r

DETALŪS METADUOMENYS	
Dokumento sudarytojas (-ai)	Valstybės įmonė Registrų Centras, Lvivo g. 25-101, 09320 Vilnius (2023-09-14 14:11:35)
Dokumento pavadinimas (antraštė)	Dėl duomenų pateikimo
Dokumento rūšis	Raštas
Dokumento registracijos data ir numeris	2023-09-12 Nr. SP-118298 (4.55 Mr)
Dokumento gavimo data ir dokumento gavimo registracijos numeris	2023-09-13 Nr. A32(1)-6446
Dokumento specifikacijos identifikavimo žymuo	ADOC-V1.0
Parašo paskirtis	Pasirašymas
Parašą sukūrusio asmens vardas, pavardė ir pareigos	Daina Lenkevičienė, Vyriausioji specialistė
Parašo sukūrimo data ir laikas	2023-09-12 16:25:34 (GMT+03:00)
Parašo formatas	XAdES-T
Laiko žymoje nurodytas laikas	2023-09-12 16:25:42 (GMT+03:00)
Informacija apie sertifikavimo paslaugos teikėją	RCSC IssuingCA, VI Registru centras - i.k. 124110246, RCSC, LT
Sertifikato galiojimo laikas	2022-05-02 13:06:28–2024-05-01 13:06:28
Informacija apie būdus, naudotus metaduomenų vientisumui užtikrinti	-
Pagrindinio dokumento priedų skaičius	-
Pagrindinio dokumento pridedamų dokumentų skaičius	-
Programinės įrangos, kuria naudojantis sudarytas elektroninis dokumentas, pavadinimas	Elpako v.20230908.2
Informacija apie elektroninio dokumento ir elektroninio (-ių) parašo (-ų) tikrinimą (tikrinimo data)	Dokumentas neatitinka specifikacijos keliamų reikalavimų (2023-09-14 14:11:35)
Elektroninio dokumento nuorašo atspausdinimo data ir ją atspausdinęs darbuotojas	2023-09-14 14:11:35 atspausdino Andrzej Żabielowicz
Paieškos nuoroda	-
Papildomi metaduomenys	-



VALSTYBĖS ĮMONĖ REGISTRŲ CENTRAS
 Lvivo g. 25-101, 09320 Vilnius, tel. (8 5) 2688 262, el. p. info@registrucentras.lt
 Duomenys kaupiami ir saugomi Juridinių asmenų registre, kodas 124110246

NEKILNOJAMOJO TURTO REGISTRO DUOMENŲ BAZĖS IŠRAŠAS

2023-11-09 06:58:21

1. Nekilnojamojo turto registre įregistruotas turtas:

Registro Nr.: 44/.....
 Registro tipas: Žemės sklypas
 Sudarymo data: 2021-03-05
 Vilniaus r. sav., Marijampolio sen., Pakovarniškių k.

2. Nekilnojamieji daiktai:

2.1.

Žemės sklypas
 Vilniaus r. sav., Marijampolio sen., Pakovarniškių k.
 Unikalus daikto numeris:
 Žemės sklypo kadastro numeris ir kadastro vietovės pavadinimas: 41..... Migūnų k.v.
 Daikto pagrindinė naudojimo paskirtis: Žemės ūkio
 Žemės sklypo naudojimo būdas: Kiti žemės ūkio paskirties žemės sklypai
 Statusas: Suformuotas padalijus daiktą
 Daikto istorinė kilmė: Gautas padalijus daiktą, unikalus daikto numeris 4154-1100-0001
 Žemės sklypo plotas: 0.5204 ha
 Žemės ūkio naudmenų plotas viso: 0.4469 ha
 Iš jo: pievų ir natūralių ganyklų plotas: 0.4469 ha
 Kitos žemės plotas: 0.0735 ha
 Žemės ūkio naudmenų našumo balas: 41.6
 Matavimų tipas: Žemės sklypas suformuotas atliekant kadastrinius matavimus
 Vidutinė rinkos vertė: 1180 Eur
 Vidutinės rinkos vertės nustatymo data: 2021-03-05
 Vidutinės rinkos vertės nustatymo būdas: Masinis vertinimas
 Kadastro duomenų nustatymo data: 2021-02-01

3. Daikto priklausiniai iš kito registro: įrašų nėra

4. Nuosavybė:

4.1.

Nuosavybė:
 Savininkas:
 Daiktas: žemės sklypas Nr., aprašytas p. 2.1.
 Įregistravimo pagrindas: 2021-05-11 Dovanojimo sutartis Nr. NJ -
 Įrašas galioja: Nuo 2021-05-11

5. Valstybės ir savivaldybių žemės patikėjimo teisė: įrašų nėra

6. Kitos daiktinės teisės: įrašų nėra

7. Juridiniai faktai:

7.1.

Asmeninė nuosavybė
 Daiktas: žemės sklypas Nr., aprašytas p. 2.1.
 Įregistravimo pagrindas: 2021-05-11 Dovanojimo sutartis Nr. NJ -
 Įrašas galioja: Nuo 2021-05-11

8. Žymos:

8.1.

Teritorija, kurioje taikomos SŽNS, neįregistruota Nekilnojamojo turto registre: aerodromo apsaugos zonos (III skyrius, pirmasis skirsnis)
 Daiktas: žemės sklypas Nr., aprašytas p. 2.1.
 Įregistravimo pagrindas: 2021-02-19 Nacionalinės žemės tarnybos teritorinio skyriaus vedėjo sprendimas Nr. 48SK-642-(14.48.111E.)
 Plotas: 5204.00 kv. m
 Įrašas galioja: Nuo 2023-01-01

8.2.

Teritorija, kurioje taikomos SŽNS, neįregistruota Nekilnojamojo turto registre: elektros tinklų apsaugos zonos (III skyrius, ketvirtasis skirsnis)
 Daiktas: žemės sklypas Nr. 44, aprašytas p. 2.1.
 Įregistravimo pagrindas: 2021-02-19 Nacionalinės žemės tarnybos teritorinio skyriaus vedėjo sprendimas Nr. 48SK-642-(14.48.111E.)
 Plotas: 1743.00 kv. m
 Įrašas galioja: Nuo 2023-01-01

9. Teritorijos, kuriose taikomos SŽNS, įrašytos į NTK kadastro duomenų byloje įrašytų duomenų pagrindu: įrašų nėra

10. Daikto registravimas ir kadastro žymos:

10.1.

Kadastrinis žymėjimas:
 Daiktas: žemės sklypas Nr. 4, aprašytas p. 2.1.
 Įregistravimo pagrindas: 2011-04-12 Kvalifikacijos pažymejimas Nr. 2M-M-1209
 2021-02-01 Nekilnojamojo daikto kadastro duomenų byla
 Įrašas galioja: Nuo 2021-03-05

10.2.

Suformuotas padalijimo būdu (daikto registravimas)
 Daiktas: žemės sklypas Nr., aprašytas p. 2.1.
 Įregistravimo pagrindas: 2021-02-01 Nekilnojamojo daikto kadastro duomenų byla
 2021-02-19 Nacionalinės žemės tarnybos teritorinio skyriaus vedėjo sprendimas Nr. 48SK-642-(14.48.111E.)
 Įrašas galioja: Nuo 2021-03-05

11. Duomenys apie įregistruotas teritorijas, kuriose taikomos specialiosios žemės naudojimo sąlygos:

11.1.

Teritorijos pavadinimas: Elektros tinklų apsaugos zonos (III skyrius, ketvirtasis skirsnis)
 Teritorijos unikalus numeris: 100299859

|registravimo pagrindas: Lietuvos Respublikos energetikos ministerija; 2022-01-25 įsakymas dėl Vilniaus elektros tinklų teritorijų plano patvirtinimo Nr. 1-38

|registravimo data: 2022-02-18

Žemės sklypo plotas, patenkantis į Teritoriją: 174 kv. m, nuo 2023-01-05

11.2.

Teritorijos pavadinimas: Elektros tinklų apsaugos zonos (III skyrius, ketvirtasis skirsnis)

Teritorijos unikalus numeris: 100252077

|registravimo pagrindas: Lietuvos Respublikos energetikos ministerija; 2022-01-25 įsakymas dėl Vilniaus elektros tinklų teritorijų plano patvirtinimo Nr. 1-38

|registravimo data: 2022-02-09

Žemės sklypo plotas, patenkantis į Teritoriją: 16 kv. m, nuo 2023-01-05

11.3.

Teritorijos pavadinimas: Elektros tinklų apsaugos zonos (III skyrius, ketvirtasis skirsnis)

Teritorijos unikalus numeris: 100260145

|registravimo pagrindas: Lietuvos Respublikos energetikos ministerija; 2022-01-25 įsakymas dėl Vilniaus elektros tinklų teritorijų plano patvirtinimo Nr. 1-38

|registravimo data: 2022-02-09

Žemės sklypo plotas, patenkantis į Teritoriją: 1801 kv. m, nuo 2023-01-05

12. Registro pastabos ir nuorodos: įrašų nėra

13. Kita Informacija: įrašų nėra

14. Informacija apie duomenų sandoriui tikslinimą: įrašų nėra

Dokumentą atspausdino

PAULIUS GRIGALIS



VALSTYBĖS ĮMONĖ REGISTRŲ CENTRAS
 Lvivo g. 25-101, 09320 Vilnius, tel. (8 5) 2688 262, el. p. info@registrucentras.lt
 Duomenys kaupiami ir saugomi Juridinių asmenų registre, kodas 124110246

NEKILNOJAMOJO TURTO REGISTRO DUOMENŲ BAZĖS IŠRAŠAS
 2023-11-09 06:56:55

1. Nekilnojamojo turto registre įregistruotas turtas:

Registro Nr.: 4
 Registro tipas: Žemės sklypas
 Sudarymo data: 2012-04-02
 Vilniaus r. sav., Marijampolio sen., Žaliosios k.

2. Nekilnojamieji daiktai:

2.1. Žemės sklypas
 Vilniaus r. sav., Marijampolio sen., Žaliosios k.
 Unikalus daikto numeris: -
 Žemės sklypo kadastro numeris ir kadastro vietovės pavadinimas: 4 Migūnų k.v.
 Daikto pagrindinė naudojimo paskirtis: Žemės ūkio
 Žemės sklypo naudojimo būdas: Kiti žemės ūkio paskirties žemės sklypai
 Statusas: Suformuotas padalijus daiktą
 Daikto istorinė kilmė: Gautas padalijus daiktą, unikalus daikto numeris 4400-2052-1675
 Žemės sklypo plotas: 0.5100 ha
 Žemės ūkio naudmenų plotas viso: 0.4717 ha
 iš jo: ariamos žemės plotas: 0.4717 ha
 Kitos žemės plotas: 0.0383 ha
 Žemės ūkio naudmenų našumo balas: 27.6
 Matavimų tipas: Žemės sklypas suformuotas atliekant kadastrinius matavimus
 Vidutinė rinkos vertė: 927 Eur
 Vidutinės rinkos vertės nustatymo data: 2012-01-30
 Vidutinės rinkos vertės nustatymo būdas: Masinis vertinimas
 Kadastro duomenų nustatymo data: 2012-03-15

3. Daikto priklausiniai iš kito registro: įrašų nėra

4. Nuosavybė:

4.1. Nuosavybės teisė
 Savininkas:
 Daiktas: Žemės sklypas Nr. 4, aprašyta p. 2.1.
 Įregistravimo pagrindas: 2010-06-16 Pirkimo - parduavimo sutartis Į
 2012-03-07 Nacionalinės žemės tarnybos teritorinio žemėtvarkos skyriaus vedėjo įsakymas Nr. 48V[-(14.48.2.)-1416
 2012-03-20 Nacionalinės žemės tarnybos teritorinio žemėtvarkos skyriaus vedėjo sprendimas Nr. 49SK-(14.49.109.)-79
 Įrašas galioja: Nuo 2012-04-02

5. Valstybės ir savivaldybių žemės patikėjimo teisė: įrašų nėra

6. Kitos daiktinės teisės:

6.1. Servitutas - teisė tiesiai nužemines, antžemines komunikacijas (tarnaujantis)
 Daiktas: žemės sklypas Nr. 4, aprašytas p. 2.1.
 Įregistravimo pagrindas: 2010-05-07 Apskritis viršuminko įsakymas Nr. 2.3-5886-(41)
 2012-03-07 Nacionalinės žemės tarnybos teritorinio žemėtvarkos skyriaus vedėjo įsakymas Nr. 48V[-(14.48.2.)-1416
 2012-03-20 Nacionalinės žemės tarnybos teritorinio žemėtvarkos skyriaus vedėjo sprendimas Nr. 49SK-(14.49.109.)-79
 Plotas: 0.0383 ha
 Įrašas galioja: Nuo 2012-04-02

7. Juridiniai faktai:

7.1. Bendroji jungtinė situoktinių nuosavybė
 Daiktas: žemės sklypas Nr. 4, aprašytas p. 2.1.
 Įregistravimo pagrindas: 2010-06-16 Pirkimo - parduavimo sutartis Į
 Įrašas galioja: Nuo 2012-04-02

8. Žymos:

8.1. Teritorija, kurioje taikomos SŽNS, neįregistruota Nekilnojamojo turto registre: kelių apsaugos zonos (III eilės atžeminis skirsnis)
 Daiktas: žemės sklypas Nr. 4, aprašytas p. 2.1.
 Įregistravimo pagrindas: 2019-06-06 Lietuvos Respublikos specialiųjų žemės naudojimo sąlygų įstatymas Nr. XIII-2166
 2019-12-19 Lietuvos Respublikos žemės ūkio ministro įsakymas Nr. 3D-711
 Plotas: 0.0635 ha
 Įrašas galioja: Nuo 2023-01-01

9. Teritorijos, kuriose taikomos SŽNS, įrašytos į NTK kadastro duomenų byloje įrašytų duomenų pagrindu: įrašų nėra

10. Daikto registravimas ir kadastro žymos:

10.1. Kadastrinius matavimus atliko (kadastro žyma)
 Daiktas: žemės sklypas Nr. 4400-2333-0000, aprašytas p. 1.
 Įregistravimo pagrindas: 2012-01-30 Nekilnojamojo daikto kadastro duomenų byla
 Kvalifikacijos pažymėjimas Nr. 2M-M-493
 Licencija Nr. G-792-(804)
 Įrašas galioja: Nuo 2012-04-02

10.2. Suformuotas padalijimo būdu (daikto registravimas)

Daiktas: žemės sklypas Nr. aprašytas p. 2.1.
Įregistravimo pagrindas: 2012-01-30 Nekilnojamojo daikto kadastro duomenų byla
2012-03-07 Nacionalinės žemės tarnybos teritorinio žemėtvarkos skyriaus vedėjo
įsakymas Nr. 48V-(14.48.2.)-1416
2012-03-20 Nacionalinės žemės tarnybos teritorinio žemėtvarkos skyriaus vedėjo
sprendimas Nr. 49SK-(14.49.109.)-79
Įrašas galioja: Nuo 2012-04-02

- 11. Duomenys apie įregistruotas teritorijas, kuriose taikomos specialiosios žemės naudojimo sąlygos: įrašų nėra
- 12. Registro pastabos ir nuorodos: įrašų nėra
- 13. Kita informacija: įrašų nėra
- 14. Informacija apie duomenų sandoriui tikslinimą: įrašų nėra

Dokumentą atspausdino

PAULIUS GRIGALIS



VALSTYBĖS ĮMONĖ REGISTRŲ CENTRAS
 Lvivo g. 25-101, 09320 Vilnius, tel. (8 5) 2688 262, el. p. info@registrucentras.lt
 Duomenys kaupiami ir saugomi Juridinių asmenų registre, kodas 124110246

NEKILNOJAMOJO TURTO REGISTRO DUOMENŲ BAZĖS IŠRAŠAS

2023-11-09 06:57:31

1. Nekilnojamojo turto registre įregistruotas turtas:

Registro Nr.: 41
 Registro tipas: Žemės sklypas
 Sudarymo data: 1993-04-27
 Adresas: Vilniaus r. sav., Marjampolė sen., Pakovarniškių k., Pakovarniškių g. 38

2. Nekilnojamieji daiktai:

2.1. Žemės sklypas
 Unikalus daikto numeris: 4
 Žemės sklypo kadastro numeris ir kadastro vietovės pavadinimas: 4 Mlgūnų k.v.
 Daikto pagrindinė naudojimo paskirtis: Žemės ūkio
 Žemės sklypo naudojimo būdas: Mėgėjų sodo žemės sklypai
 Žemės sklypo plotas: 0.0547 ha
 Žemės ūkio naudmenų plotas viso: 0.0547 ha
 iš jo: sodų plotas: 0.0547 ha
 Žemės ūkio naudmenų našumo balas: 28.0
 Matavimų tipas: Žemės sklypas suformuotas atliekant kadastrinius matavimus
 Vidutinė rinkos vertė: 3140 Eur
 Vidutinės rinkos vertės nustatymo data: 2020-01-03
 Vidutinės rinkos vertės nustatymo būdas: Masinis vertinimas
 Kadastro duomenų nustatymo data: 2019-03-14

3. Daikto priklausiniai iš kito registro: įrašų nėra

4. Nuosavybė:

4.1. Nuosavybės turtas
 Savininkas:
 Daiktas: žemės sklypas Nr. 4, aprašytas p. 2.1.
 Įregistravimo pagrindas: 2020-12-09 Dovanojimo sutartis Nr. A
 Įrašas galioja: Nuo 2020-12-11

5. Valstybės ir savivaldybių žemės patikėjimo teisė: įrašų nėra

6. Kitos daiktinės teisės: įrašų nėra

7. Juridiniai faktai:

7.1. Asmeninė nuosavybė
 Daiktas: žemės sklypas Nr. 4, aprašytas p. 2.1.
 Įregistravimo pagrindas: 2020-12-09 Dovanojimo sutartis Nr.
 Įrašas galioja: Nuo 2020-12-11

8. Žymos:

8.1. Teritorija, kurioje taikomos SŽNS, neįregistruota Nekilnojamojo turto registre: aerodromo apsaugos zonos (III skirsnis, pirmasis skirsnis)
 Daiktas: žemės sklypas Nr. 4, aprašytas p. 2.1.
 Įregistravimo pagrindas: 2019-06-06 Lietuvos Respublikos specialiujų žemės naudojimo sąlygų įstatymas Nr. XIII-2166
 2019-12-19 Lietuvos Respublikos žemės ūkio ministro įsakymas Nr. 3D-711
 Plotas: 0.0547 ha
 Įrašas galioja: Nuo 2023-01-01

8.2. Teritorija, kurioje taikomos SŽNS, neįregistruota Nekilnojamojo turto registre: elektros tinklų apsaugos zonos (IV skirsnis, ketvirtasis skirsnis)
 Daiktas: žemės sklypas Nr. 4, aprašytas p. 2.1.
 Įregistravimo pagrindas: 2019-06-06 Lietuvos Respublikos specialiujų žemės naudojimo sąlygų įstatymas Nr. XIII-2166
 2019-12-19 Lietuvos Respublikos žemės ūkio ministro įsakymas Nr. 3D-711
 Plotas: 0.017 ha
 Įrašas galioja: Nuo 2023-01-01

8.3. Teritorija, kurioje taikomos SŽNS, neįregistruota Nekilnojamojo turto registre: kelių apsaugos zonos (III skirsnis, trečiasis skirsnis)
 Daiktas: žemės sklypas Nr. 4, aprašytas p. 2.1.
 Įregistravimo pagrindas: 2019-06-06 Lietuvos Respublikos specialiujų žemės naudojimo sąlygų įstatymas Nr. XIII-2166
 2019-12-19 Lietuvos Respublikos žemės ūkio ministro įsakymas Nr. 3D-711
 Plotas: 0.0099 ha
 Įrašas galioja: Nuo 2023-01-01

9. Teritorijos, kuriose taikomos SŽNS, įrašytos į NTK kadastro duomenų byloje įrašytų duomenų pagrindu: įrašų nėra

10. Daikto registravimas ir kadastro žymos:

10.1. Kadastro duomenų tikslinimas (daikto registravimas)
 Daiktas: žemės sklypas Nr. 4, aprašytas p. 2.1.
 Įregistravimo pagrindas: 2019-03-14 Nekilnojamojo daikto kadastro duomenų byla 2019-03-22 Nacionalinės žemės tarnybos teritorinio skyriaus vedėjo sprendimas Nr. 48SK-910-(14.48.111.)
 Įrašas galioja: Nuo 2019-04-03

10.2. Kadastriniai matavimai atliko (kadastro žyma)
 Daiktas: žemės sklypas nr. 4, aprašytas p. 2.1.

[registravimo pagrindas: 2008-09-03 Kvalifikacijos pažymėjimas Nr. 2M-M-604
2019-03-14 Nekilnojamojo daikto kadastro duomenų byla
[rašas galioja: Nuo 2019-04-03

11. Duomenys apie [registruotas teritorijas, kuriose taikomos specialiosios žemės naudojimo sąlygos:

11.1.

Teritorijos pavadinimas: Elektros tinklų apsaugos zonos (III skyrius, ketvirtasis skirsnis)
Teritorijos unikalus numeris: 100322523

[registravimo pagrindas: Lietuvos Respublikos energetikos ministerija; 2022-01-25 [sakymas dėl Vilniaus
elektros tinklų teritorijų plano patvirtinimo Nr. 1-38

[registravimo data: 2022-02-22

Žemės sklypo plotas, patenkantis į Teritoriją: 120 kv. m, nuo 2023-01-05

11.2.

Teritorijos pavadinimas: Elektros tinklų apsaugos zonos (III skyrius, ketvirtasis skirsnis)
Teritorijos unikalus numeris: 100260145

[registravimo pagrindas: Lietuvos Respublikos energetikos ministerija; 2022-01-25 [sakymas dėl Vilniaus
elektros tinklų teritorijų plano patvirtinimo Nr. 1-38

[registravimo data: 2022-02-09

Žemės sklypo plotas, patenkantis į Teritoriją: 117 kv. m, nuo 2023-01-05

12. Registro pastabos ir nuorodos: įrašų nėra

13. Kita informacija: įrašų nėra

14. Informacija apie duomenų sandoriui tikslinimą: įrašų nėra

Dokumentą atspausdino

PAULIUS GRIGALIS



VALSTYBĖS ĮMONĖ REGISTRŲ CENTRAS
 Lvivo g. 25-101, 09320 Vilnius, tel. (8 5) 2688 262, el. p. info@registrucentras.lt
 Duomenys kaupiami ir saugomi Juridinių asmenų registre, kodas 124110246

NEKILNOJAMOJO TURTO REGISTRO DUOMENŲ BAZĖS IŠRAŠAS
 2023-11-09 06:56:34

1. Nekilnojamojo turto registre įregistruotas turtas:

Registro Nr.:
 Registro tipas: Žemės sklypas
 Sudarymo data: 2012-04-02
 Adresas: Vilniaus r. sav., Marijampolė sen., Žaliosios k., Pakovarniškių g. 2C

2. Nekilnojamieji daiktai:

2.1. Žemės sklypas
 Unikalus daikto numeris:
 Žemės sklypo kadastro numeris ir kadastro vietovės pavadinimas: Migūnų k.v.
 Daikto pagrindinė naudojimo paskirtis: Žemės ūkio
 Žemės sklypo naudojimo būdas: Kiti žemės ūkio paskirties žemės sklypai
 Statusas: Suformuotas padalijus daiktą
 Daikto istorinė kilmė: Gautas padalijus daiktą, unikalus daikto numeris 4400-2052-1675
 Žemės sklypo plotas: 0.5100 ha
 Žemės ūkio naudmenų plotas viso: 0.4497 ha
 iš jo: ariamos žemės plotas: 0.4497 ha
 Kitos žemės plotas: 0.0603 ha
 Žemės ūkio naudmenų našumo balas: 27.6
 Matavimų tipas: Žemės sklypas suformuotas atliekant kadastrinius matavimus
 Vidutinė rinkos vertė: 1120 Eur
 Vidutinės rinkos vertės nustatymo data: 2022-08-23
 Vidutinės rinkos vertės nustatymo būdas: Masinis vertinimas
 Kadastro duomenų nustatymo data: 2012-03-15

3. Daikto priklausiniai iš kito registro: įrašų nėra

4. Nuosavybė:

4.1. Nuosavybės teisė
 Savininkas: \.....\
 Daiktas: žemės sklypas Nr. aprašytas p. 2.1.
 Įregistravimo pagrindas: 2022-08-23 Pirkimo - pardavimo sutartis Nr.
 Įrašas galioja: Nuo 2022-08-25

5. Valstybės ir savivaldybių žemės patikėjimo teisė: įrašų nėra

6. Kitos daiktinės teisės:

6.1. Servitutas - teisė tiekti požemines antžemines komunikacijas (tarnaujantis)
 Daiktas: žemės sklypas Nr. rašytas p. 2.1.
 Įregistravimo pagrindas: 2010-05-07 Apskritis viršutinio įsakymas Nr. 2.3-5886-(41)
 2012-03-07 Nacionalinės žemės tarnybos teritorinio žemėtvarkos skyriaus vedėjo įsakymas Nr. 48V-(14.48.2.)-1416
 2012-03-20 Nacionalinės žemės tarnybos teritorinio žemėtvarkos skyriaus vedėjo sprendimas Nr. 49SK-(14.49.109.)-79
 Plotas: 0.0603 ha
 Įrašas galioja: Nuo 2012-04-02

7. Juridiniai faktai:

7.1. Bendroji jungtinė savininkystė
 Daiktas: žemės sklypas Nr. prašytas p. 2.1.
 Įregistravimo pagrindas: 2022-08-23 Pirkimo - pardavimo sutartis Nr.
 Įrašas galioja: Nuo 2022-08-25

8. Žymos:

8.1. Teritorija, kurioje taikomos SŽNS, neįregistruota Nekilnojamojo turto registre: elektros tinklų apsaugos zonos (III sklypas, plotas: skirsnis)
 Daiktas: žemės sklypas Nr. 44 rašytas p. 2.1.
 Įregistravimo pagrindas: 2019-06-06 Lietuvos Respublikos specialiųjų žemės naudojimo sąlygų įstatymas Nr. XIII-2166
 2019-12-19 Lietuvos Respublikos žemės ūkio ministro įsakymas Nr. 3D-711
 Plotas: 0.0258 ha
 Įrašas galioja: Nuo 2023-01-01

8.2. Teritorija, kurioje taikomos SŽNS, neįregistruota Nekilnojamojo turto registre: kelių apsaugos zonos (III sklypas, plotas: skirsnis)
 Daiktas: žemės sklypas Nr. 44 rašytas p. 2.1.
 Įregistravimo pagrindas: 2019-06-06 Lietuvos Respublikos specialiųjų žemės naudojimo sąlygų įstatymas Nr. XIII-2166
 2019-12-19 Lietuvos Respublikos žemės ūkio ministro įsakymas Nr. 3D-711
 Plotas: 0.0648 ha
 Įrašas galioja: Nuo 2023-01-01

9. Teritorijos, kuriose taikomos SŽNS, įrašytos į NTK kadastro duomenų byloje įrašytų duomenų pagrindu: įrašų nėra

10. Daikto registravimas ir kadastro žymos:

10.1. Kadastrinius matavimus atliko (kadastro žyma)
 Daiktas: žemės sklypas Nr. 4400-2052-1675, aprašytas p. 2.1.
 Įregistravimo pagrindas: 2012-01-30 Nekilnojamojo daikto kadastro duomenų byla
 Kvalifikacijos pažymėjimas Nr. 2M-M-493

Licencija Nr. G-792-(804)

[rašas galioja: Nuo 2012-04-02

10.2.

Suformuotas padalijimo būdu (daikto registravimas)

Daiktas: žemės sklypas Nr. _____, aprašytas p. 2.1.

[registravimo pagrindas: 2012-01-30 Nekilnojamojo turto kadastro duomenų byla

2012-03-07 Nacionalinės žemės tarnybos teritorinio žemėtvarkos skyriaus vedėjo

įsakymas Nr. 48V[-(14.48.2.)-1416

2012-03-20 Nacionalinės žemės tarnybos teritorinio žemėtvarkos skyriaus vedėjo

sprendimas Nr. 49SK-(14.49.109.)-79

[rašas galioja: Nuo 2012-04-02

11. Duomenys apie [registruotas teritorijas, kuriose taikomos specialiosios žemės naudojimo sąlygos:

11.1.

Teritorijos pavadinimas: Elektros tinklų apsaugos zonos (III skyrius, ketvirtasis skirsnis)

Teritorijos unikalus numeris: 100282778

[registravimo pagrindas: Lietuvos Respublikos energetikos ministerija; 2022-01-25 Įsakymas dėl Vilniaus

elektros tinklų teritorijų plano patvirtinimo Nr. 1-38

[registravimo data: 2022-02-11

Žemės sklypo plotas, patenkantis į Teritoriją: 260 kv. m, nuo 2023-01-05

12. Registro pastabos ir nuorodos: įrašų nėra

13. Kita informacija: įrašų nėra

14. Informacija apie duomenų sandoriui tikslinimą: įrašų nėra

Dokumentą atspausdino

PAULIUS GRIGALIS



VALSTYBĖS ĮMONĖ REGISTRŲ CENTRAS
 Lvivo g. 25-101, 09320 Vilnius, tel. (8 5) 2688 262, el. p. info@registrucentras.lt
 Duomenys kaupiami ir saugomi Juridinių asmenų registre, kodas 124110246

NEKILNOJAMOJO TURTO REGISTRO DUOMENŲ BAZĖS IŠRAŠAS
 2023-11-09 06:57:48

1. Nekilnojamojo turto registre įregistruotas turtas:

Registro Nr.: 44
 Registro tipas: Žemės sklypas
 Sudarymo data: 2021-03-05
 Adresas: Vilniaus r. sav., Marijampolio sen., Pakovarniškių k., Pakovarniškių g. 19A

2. Nekilnojamieji daiktai:

2.1. **Žemės sklypas**
 Unikalus daikto numeris: -
 Žemės sklypo kadastro numeris ir kadastro vietovės pavadinimas: Migūnų k.v.
 Daikto pagrindinė naudojimo paskirtis: Žemės ūkio
 Žemės sklypo naudojimo būdas: Kiti žemės ūkio paskirties žemės sklypai
 Statusas: Suformuotas padalijus daiktą
 Daikto istorinė kilmė: Gautas padalijus daiktą, unikalus daikto numeris 4154-1100-0001
 Žemės sklypo plotas: 0.5032 ha
 Žemės ūkio naudmenų plotas viso: 0.4673 ha
 iš jo: pievų ir natūralių ganyklų plotas: 0.4673 ha
 Kitos žemės plotas: 0.0359 ha
 Žemės ūkio naudmenų našumo balas: 29.3
 Matavimų tipas: Žemės sklypas suformuotas atliekant kadastrinius matavimus
 Vidutinė rinkos vertė: 1030 Eur
 Vidutinės rinkos vertės nustatymo data: 2021-03-05
 Vidutinės rinkos vertės nustatymo būdas: Masinis vertinimas
 Kadastro duomenų nustatymo data: 2021-02-01

3. Daikto priklausiniai iš kito registro: įrašų nėra

4. Nuosavybė:

4.1. **Nuosavybės aktai**
 Savininkas:
 Daiktas: žemės sklypas Nr. 4, aprašytas p. 2.1.
 Įregistravimo pagrindas: 2021-05-11 Dovanojimo sutartis Nr. NJ -
 Įrašas galioja: Nuo 2021-05-13

5. Valstybės ir savivaldybių žemės patikėjimo teisė: įrašų nėra

6. Kitos daiktinės teisės: įrašų nėra

7. Juridiniai faktai:

7.1. **Asmeninė nuosavybė**
 Daiktas: žemės sklypas Nr. 4, aprašytas p. 2.1.
 Įregistravimo pagrindas: 2021-05-11 Dovanojimo sutartis Nr. NJ -
 Įrašas galioja: Nuo 2021-05-13

8. Žymos:

8.1. **Teritorija, kurioje taikomos SŽNS, neįregistruota Nekilnojamojo turto registre: elektros tinklų apsaugos zonos (III skyrius, ketvirtasis skirsnis)**
 Daiktas: žemės sklypas Nr. 4, aprašytas p. 2.1.
 Įregistravimo pagrindas: 2021-02-19 Nacionalinės žemės tarnybos teritorinio skyriaus vedėjo sprendimas Nr. 48SK-642-(14.48.111E.)
 Plotas: 1476.00 kv. m
 Įrašas galioja: Nuo 2023-01-01

8.2. **Teritorija, kurioje taikomos SŽNS, neįregistruota Nekilnojamojo turto registre: aerodromo apsaugos zonos (III skyrius, pirmasis skirsnis)**
 Daiktas: žemės sklypas Nr. 4, aprašytas p. 2.1.
 Įregistravimo pagrindas: 2021-02-19 Nacionalinės žemės tarnybos teritorinio skyriaus vedėjo sprendimas Nr. 48SK-642-(14.48.111E.)
 Plotas: 5032.00 kv. m
 Įrašas galioja: Nuo 2023-01-01

9. Teritorijos, kuriose taikomos SŽNS, įrašytos į NTK kadastro duomenų byloje įrašytų duomenų pagrindu: įrašų nėra

10. Daikto registravimas ir kadastro žymos:

10.1. **Kadastrinius matavimus atliko (kadastro žyma)**
 Daiktas: žemės sklypas Nr. 4, aprašytas p. 2.1.
 Įregistravimo pagrindas: 2011-04-12 Kvalifikacijos pažymėjimas Nr. 2M-M-1209
 2021-02-01 Nekilnojamojo daikto kadastro duomenų byla
 Įrašas galioja: Nuo 2021-03-05

10.2. **Suformuotas padalijimo būdu (daikto registravimas)**
 Daiktas: žemės sklypas Nr. 4, aprašytas p. 2.1.
 Įregistravimo pagrindas: 2021-02-01 Nekilnojamojo daikto kadastro duomenų byla
 2021-02-19 Nacionalinės žemės tarnybos teritorinio skyriaus vedėjo sprendimas Nr. 48SK-642-(14.48.111E.)
 Įrašas galioja: Nuo 2021-03-05

11. Duomenys apie įregistruotas teritorijas, kuriose taikomos specialiosios žemės naudojimo sąlygos:

11.1. Teritorijos pavadinimas: Elektros tinklų apsaugos zonos (III skyrius, ketvirtasis skirsnis)
 Teritorijos unikalus numeris: 100391146

[registravimo pagrindas: AB "Energijos skirstymo operatorius"; 2023-03-14 NV Gyv. namo pajungimas prie elektros tinklų (Pakovarniškių k., Marijampolio sen., Vilniaus r. sav.) Nr. E1N12D2066

[registravimo data: 2023-03-23

Žemės sklypo plotas, patenkantis į Teritoriją: 4 kv. m, nuo 2023-03-23

11.2.

Teritorijos pavadinimas: Elektros tinklų apsaugos zonos (III skyrius, ketvirtasis skirsnis)

Teritorijos unikalus numeris: 100260145

[registravimo pagrindas: Lietuvos Respublikos energetikos ministerija; 2022-01-25 įsakymas dėl Vilniaus elektros tinklų teritorijų plano patvirtinimo Nr. 1-38

[registravimo data: 2022-02-09

Žemės sklypo plotas, patenkantis į Teritoriją: 1543 kv. m, nuo 2023-01-05

12. Registro pastabos ir nuorodos: įrašų nėra

13. Kita informacija: įrašų nėra

14. Informacija apie duomenų sandoriui tikslinimą: įrašų nėra

Dokumentą atspausdino

PAULIUS GRIGALIS

11/9/23, 6:57 AM

NT Registras 4

11.1.

Teritorijos pavadinimas: **Elektros tinklų apsaugos zonos (III skyrius, ketvirtasis skirsnis)**
Teritorijos unikalus numeris: **100252077**
Įregistravimo pagrindas: **Lietuvos Respublikos energetikos ministerija; 2022-01-25 įsakymas dėl Vilniaus elektros tinklų teritorijų plano patvirtinimo Nr. 1-38**
Įregistravimo data: **2022-02-09**
Žemės sklypo plotas, patenkantis į Teritoriją: **126 kv. m, nuo 2023-01-05**

12. Registro pastabos ir nuorodos:
Statiniai - Registro Nr. 10

13. Kita informacija: įrašų nėra

14. Informacija apie duomenų sandoriui tikslinimą: įrašų nėra

Dokumentą atspausdino

PAULIUS GRIGALIS



VALSTYBĖS ĮMONĖ REGISTRŲ CENTRAS
 Lvivo g. 25-101, 09320 Vilnius, tel. (8 5) 2688 262, el. p. info@registrucentras.lt
 Duomenys kaupiami ir saugomi Juridinių asmenų registre, kodas 124110246

NEKILNOJAMOJO TURTO REGISTRO DUOMENŲ BAZĖS IŠRAŠAS
 2023-11-09 06:58:38

1. Nekilnojamojo turto registre įregistruotas turtas:

Registro Nr.:
 Registro tipas: Žemės sklypas
 Sudarymo data: 1993-04-27

Adresas: Vilniaus r. sav., Marijampolė sen., Pakovarniškių k., Migūnų 7-oji g. 1

2. Nekilnojamieji daiktai:

2.1.

Žemės sklypas
 Unikalus daikto numeris: 4
 Žemės sklypo kadastro numeris ir kadastro vietovės pavadinimas: 4 Migūnų k.v.
 Daikto pagrindinė naudojimo paskirtis: Žemės ūkio
 Žemės sklypo naudojimo būdas: Mėgėjų sodo žemės sklypai
 Žemės sklypo plotas: 0.1098 ha
 Žemės ūkio naudmenų plotas viso: 0.1098 ha
 iš jo: ariamos žemės plotas: 0.1098 ha
 Žemės ūkio naudmenų našumo balas: 28.0
 Matavimų tipas: Žemės sklypas suformuotas atliekant kadastrinius matavimus
 Vidutinė rinkos vertė: 7120 Eur
 Vidutinės rinkos vertės nustatymo data: 2020-07-03
 Vidutinės rinkos vertės nustatymo būdas: Masinis vertinimas
 Kadastro duomenų nustatymo data: 2014-04-30

3. Daikto priklausiniai iš kito registro: įrašų nėra

4. Nuosavybė:

4.1.

Nuosavybės teisė
 Savininkas:

Daiktas: žemės sklypas Nr. , aprašytas p. 2.1.
 Įregistravimo pagrindas: 2020-07-27 Pirkimo - pardavimo sutartis Nr.
 Įrašas galioja: Nuo 2020-08-02

5. Valstybės ir savivaldybių žemės patikėjimo teisė: įrašų nėra

6. Kitos daiktinės teisės: įrašų nėra

7. Juridiniai faktai:

7.1.

Bendroji jungtinė s
 Daiktas: žemės sklypas Nr. , aprašytas p. 2.1.
 Įregistravimo pagrindas: 2020-07-27 Pirkimo - pardavimo sutartis Nr.
 Įrašas galioja: Nuo 2020-08-02

8. Žymos:

8.1.

Teritorija, kurioje taikomos SŽNS, neįregistruota Nekilnojamojo turto registre: elektros tinklų apsaugos zonos (III skyrius, ketvirtasis skirsnis)
 Daiktas: žemės sklypas Nr. , aprašytas p. 2.1.
 Įregistravimo pagrindas: 2019-06-06 Lietuvos Respublikos specialiujų žemės naudojimo sąlygų įstatymas Nr. XIII-2166
 2019-12-19 Lietuvos Respublikos žemės ūkio ministro įsakymas Nr. 3D-711
 Plotas: 0.0123 ha
 Įrašas galioja: Nuo 2023-01-01

9. Teritorijos, kuriose taikomos SŽNS, įrašytos į NTK kadastro duomenų byloje įrašytų duomenų pagrindu: įrašų nėra

10. Daikto registravimas ir kadastro žymos:

10.1.

Kadastro duomenų
 Daiktas: žemės sklypas Nr. 4
 Įregistravimo pagrindas: 2014-07-25 Nacionalinės žemės tarnybos teritorinio skyriaus vedėjo sprendimas Nr. 48SK-(14.48.111.)-2533
 Įrašas galioja: Nuo 2014-12-05

11. Duomenys apie įregistruotas teritorijas, kuriose taikomos specialiosios žemės naudojimo sąlygos:

11.1.

Teritorijos pavadinimas: Elektros tinklų apsaugos zonos (III skyrius, ketvirtasis skirsnis)
 Teritorijos unikalus numeris: 100252077
 Įregistravimo pagrindas: Lietuvos Respublikos energetikos ministerija; 2022-01-25 Įsakymas dėl Vilniaus elektros tinklų teritorijų plano patvirtinimo Nr. 1-38
 Įregistravimo data: 2022-02-09
 Žemės sklypo plotas, patenkantis į Teritoriją: 176 kv. m, nuo 2023-01-05

12. Registro pastabos ir nuorodos: įrašų nėra

13. Kita informacija: įrašų nėra

14. Informacija apie duomenų sandoriui tikslinimą: įrašų nėra

Dokumentą atspausdino

PAULIUS GRIGALIS



**NACIONALINĖ ŽEMĖS TARNYBA
PRIE APLINKOS MINISTERIJOS**

VILNIAUS RAJONO SAVIVALDYBĖS
ADMINISTRACIJA
Rinktinės g. 50, LT-09318 Vilnius

20 - - Nr. SUVA- (8.53.E.)
į 2024-01-22 Nr. 1GST-380

**DĖL SUTIKIMO TIESTI SUSISIEKIMO KOMUNIKACIJAS, INŽINERINIUS TINKLUS
IR STATYTI JIEMS FUNKCIONUOTI BŪTINUS STATINIUS VALSTYBINĖJE ŽEMĖJE,
KURIOJE NESUFORMUOTI ŽEMĖS SKLYPAI**

Nacionalinė žemės tarnyba prie Aplinkos ministerijos, atsižvelgdama į 2024-01-22 prašymą Nr. 1GST-380, neprieštarauja dėl šių objektų tiesimo / statybos / rekonstravimo valstybinėje žemėje, kurioje nesuformuoti žemės sklypai:

Susisiekimo komunikacijų, inžinerinių tinklų ir jiems funkcionuoti būtinų statinių pavadinimas (-ai), rūšis (-ys)	elektros tinklas "Apšvietimo elektros kabelių linija" (Įtampa, kV: <1 kV)
Žemės sklypo (-ų) kadastro Nr., adresas (-ai)**	
Pastato (-ų) unikalus Nr., adresas (-ai)**	
Objekto (-ų) pavadinimas(-ai)**	APŠVIETIMO ELEKTROS TINKLŲ PAKOVARNIŠKIŲ G. (NR. VL9461), PAKOVARNIŠKIŲ K., MARIJAMPOLIO SEN., VILNIAUS R. SAV. STATYBOS PROJEKTAS PAKOVARNIŠKIŲ G. PAKOVARNIŠKIŲ K., MARIJAMPOLIO SEN., VILNIAUS R. SAV.

** Nurodoma, kai planuojama tiesti susisiekimo komunikacijas, inžinerinius tinklus į konkretų žemės sklypą arba konkrečiam statiniui aptarnauti.

Šis sutikimas galioja tik pridedamame brėžinyje nurodytoms susisiekimo komunikacijoms, inžineriniams tinklams tiesti ir jiems funkcionuoti būtiniams statiniams statyti pridedamame brėžinyje pažymėtoje vietoje. Pridedamas brėžinys yra neatsiejama šio sutikimo dalis.

Susisiekimo komunikacijos, inžineriniai tinklai turi būti nutiesti ir jiems funkcionuoti būtini statiniai turi būti pradėti statyti per 3-us metus nuo sutikimo išdavimo datos. Nepradėjus tiesti susisiekimo komunikacijų, inžinerinių tinklų ir statyti jiems funkcionuoti būtinų statinių per 3-us metus, sutikimas nustoja galioti ir nustatyta tvarka turi būti gautas naujas sutikimas.

Pagal sutikimą nutiestos elektros energijos persiuntimui skirtos žemos ir vidutinės įtampos elektros oro linijos, oro kabeliai ir požeminių kabelių linijos bei įrenginiai, įskaitant transformatorinėse pastotėse įrengtus įrenginius kartu su požeminių kabelių kanalais, linijas laikančiomis atramomis ir kitais priklausiniais, nustatytais Lietuvos Respublikos elektros energetikos įstatymo 75 straipsnio 2 dalyje, ir ryšių linijos, kabeliai, ryšių kabelių kanalų sistemos, nurodytos Lietuvos Respublikos elektroninių ryšių įstatymo 42 straipsnio 4 dalyje, yra laikomi kilnojamaisiais daiktais ir Nekilnojamojo turto registre neregistruojami.***

Susisiekimo komunikacijų, inžinerinių tinklų ir jiems funkcionuoti būtinų statinių nustatomos specialiųjų žemės naudojimo sąlygos teritorijos (teritorijų) dydis – 2467 kv. m. Specialiųjų žemės naudojimo sąlygų nustatymo nuostolių dydis apskaičiuojamas ir šie nuostoliai atlyginami Lietuvos Respublikos specialiųjų žemės naudojimo sąlygų įstatymo 13 straipsnio 1 dalyje nurodyta tvarka vadovaujantis šio įstatymo 13 straipsnio 4 dalimi.

Pagal sutikimą nutiestoms susisiekimo komunikacijoms, inžineriniams tinklams bei pastatytiems jiems funkcionuoti būtiniams statiniams eksploatuoti naujas žemės sklypas neformuojamas ir nenuomojamas ar neperleidžiamas nuosavybėn.

Išduotas sutikimas galioja tik gavus visų žemės sklypų, kuriems bus taikomos naujos specialiosios žemės naudojimo sąlygos, savininkų sutikimus dėl šių specialiųjų žemės naudojimo sąlygų žemės sklypams taikymo.

Pasibaigus išduoto sutikimo terminui, pagal sutikimą nutiestos susisiekimo komunikacijos, inžineriniai tinklai ir jiems funkcionuoti būtini statiniai turi būti nukelti jų savininko lėšomis, išskyrus atvejus, kai asmeniui išduotas naujas sutikimas arba kai nutiestoms susisiekimo komunikacijoms, inžineriniams tinklams ir pastatytiems jiems funkcionuoti būtiniams statiniams naudoti ir juos aptarnauti yra nustatytas servitutas.

Pasibaigus šio sutikimo terminui pagal sutikimą nutiestos susisiekimo komunikacijos, inžineriniai tinklai ar jiems funkcionuoti būtini statiniai per 20 darbo dienų turi būti nukelti ir valstybinė žemė sutvarkoma taip, kad ji būtų iki sutikimo išdavimo dienos buvusios būklės. Apie tai privaloma raštu per 5 darbo dienas po valstybinės žemės sutvarkymo informuoti Nacionalinę žemės tarnybą prie Aplinkos ministerijos.

PRIDEDAMA. 1 lapas.

Skyriaus patarėjas (-a)*

Dalius Pečiūra, tel. 8
118070973

*Duomenys apie įstaigos sudaryto elektroninio dokumento registravimą (registracijos data ir numeris) ir parašo rekvizitai nurodomi metaduomenyse.

*** Taikytina, kai išduodamas sutikimas tiesti Sutikimų tiesti susisiekimo komunikacijas, inžinerinius tinklus ir statyti jiems funkcionuoti būtinus statinius valstybinėje žemėje, kurioje nesuformuoti žemės sklypai, išdavimo taisyklių, patvirtintų Nacionalinės žemės tarnybos prie Žemės ūkio ministerijos direktoriaus 2013 m. rugsėjo 10 d. įsakymu Nr. IP-(1.3)-265 „Dėl Sutikimų tiesti susisiekimo komunikacijas, inžinerinius tinklus ir statyti jiems funkcionuoti būtinus statinius valstybinėje žemėje, kurioje nesuformuoti žemės sklypai, išdavimo taisyklių patvirtinimo“, 5.6 papunktyje nurodytus inžinerinius tinklus.

2024-01-22 PRAŠYMO NR. 1GST-380 IŠDUOTI SUTIKIMĄ TIESTI SUSISIEKIMO KOMUNIKACIJAS, INŽINERINIUS TINKLUS BEI STATYTI JIEMS FUNKCIONUOTI BŪTINUS STATINIUS VALSTYBINĖJE ŽEMĖJE, KURIOJE NESUFORMUOTI ŽEMĖS SKLYPAI, PRIEDAS

M1-4000



© 2023 Google LLC. © GIS-Geografinis Šalties šaltinis Lietuvos automobilių kelių žemėlapis

Sutartiniai žymėjimai

Sutikimo objektai (linijos)	
—	Dujotiekio tinklai
—	Galvės
—	Lietaus kanalizacijos tinklai
—	Naubelių tinklai
—	Ryšiai
—	Šuomos belimo tinklai
—	Kitos susisiekimo komunikacijos
Sutikimo objektai (poligonai)	
■	Dujotiekio tinklai
■	Galvės
■	Lietaus kanalizacijos tinklai
■	Naubelių tinklai
■	Ryšiai
■	Šuomos belimo tinklai
■	Kitos susisiekimo komunikacijos
Sutikimo objektai (taškai)	
●	Dujotiekio tinklai
●	Galvės
●	Lietaus kanalizacijos tinklai
●	Naubelių tinklai
●	Ryšiai
●	Šuomos belimo tinklai
●	Kitos susisiekimo komunikacijos

Sutartiniai žymėjimai	
—	Elektrės tinklai
—	Keliai
—	Nemotorizuotų transporto priemonių takai
—	Pėsčiųjų takai
—	Vandentiekio tinklai
—	Kiti inžineriniai tinklai
■	Elektrės tinklai
■	Keliai
■	Nemotorizuotų transporto priemonių takai
■	Pėsčiųjų takai
■	Vandentiekio tinklai
■	Kiti inžineriniai tinklai
●	Elektrės tinklai
●	Keliai
●	Nemotorizuotų transporto priemonių takai
●	Pėsčiųjų takai
●	Vandentiekio tinklai
●	Kiti inžineriniai tinklai

Prasymo teikėjas	VILNIAUS RAJONO SAVIVALDYBĖS
Institucija, kuriai teikiamas prašymas	Nacionalinė žemės tarnyba prie Aplinkos ministerijos