RADVILIŠKIO MIESTO TERITORIJOJE ESANČIAME ANTANIŠKIŲ MIŠKE VISUOMENINĖS PASKIRTIES TERITORIJŲ ŽEMĖS SKLYPO (UNIKALUS NR. 4400-2307-2960) VYTAUTO LANDSBERGIO-ŽEMKALNIO G. 26, RADVILIŠKIO M. SUTVARKYMO IDĖJOS PASIŪLYMO KONKURSAS

PAPILDOMI PRIEDAI



ZUIKI



Esamos situacijos schema



Formuojamas centrinis takas, išryškinantis buvusią vasaros estradą



Naujas apžvalgos takas formuojamas prisitaikant ir įsiliejant į supančią aplinką



Takas papildomas funkcinėmis zonomis



Vizualinės ašys



Judėjimo schema

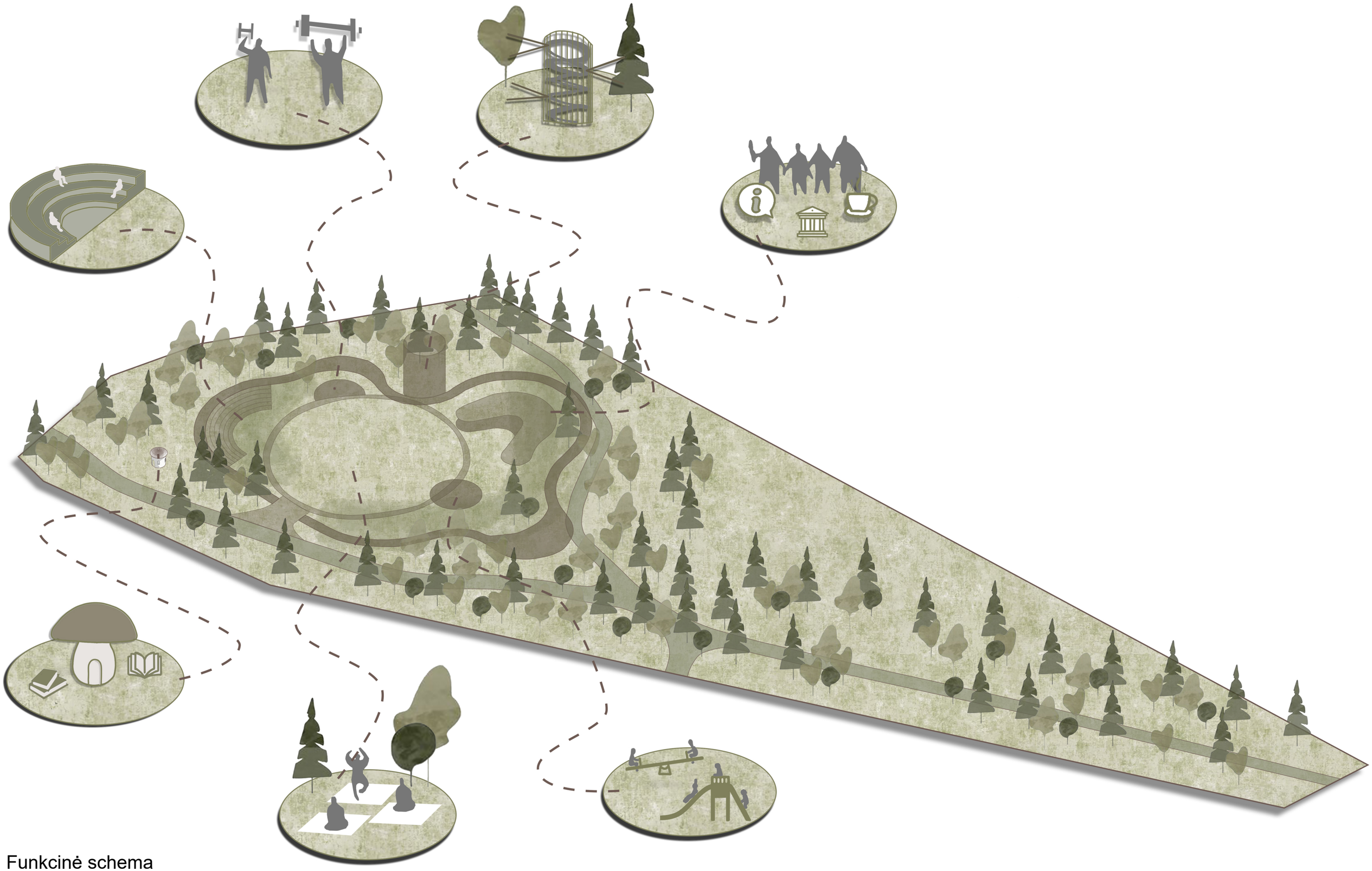

Funkcinė schema

