

UAB "DRAVA"

**NEKILNOJAMOJO DAIKTO  
KADASTRINIŲ MATAVIMŲ BYLA**

Tomas: 1

Nekilnojamojo turto objektas: **Inžinerinis statinys**

Registro Nr.: **44/3579686 (Žemės sklypas su statiniais)**

Adresas: **Utenos r. sav. Utenos m. Algirdo g.**

Lapų skaičius: **32**



**SUDERINTA**

Valstybės įmonė Registrų centras

*Elektroniniu parašu pasirašė:* Silvija Pacenkaitė

*Pareigos:* Kadastro specialistė

*Laiko žyma:* 2025-05-07 10:24:11

Tomo Nr. 1

Registro 44/3579686

## BYLOS TOMO VIDAUS APYRAŠAS

Eil. Nr.	Dokumento pavadinimas	Dokumento		Lapų skaič.	Bylos lapų numeriai	Pastabos
		Nr.	Data			
1	XML formatu XML		2025-04-11	1	1	
2	KELIO / GATVĖS IR JO SUDĖTINIŲ DALIŲ KADASTRO DUOMENYS 1K FORMA		2025-04-11	6	2-7	
3	KELIO / GATVĖS IR JO SUDĖTINIŲ DALIŲ VERČIŲ NUSTATYMAS 2K FORMA		2025-04-11	5	8-12	
4	KELIO / GATVĖS VAŽIUOJAMOSIOS DALIES IR ŽEMĖS SANKASOS KADASTRO DUOMENYS 3K FORMA		2025-04-11	3	13-15	
5	KELIO / GATVĖS SANKRYŽŲ, TILTŲ, VIADUKŲ, ESTAKADŲ, PRALAIIDŲ, AUTOBUSŲ SUSTOJIMO IR POILSIO AIKŠTELIŲ, ŠVIESOFORŲ, KELIO ORO SĄLYGŲ STEBĖJIMO IR TRANSPORTO APSKAITOS ĮRENGINIŲ KADASTRO DUOMENYS 4K FORMA		2025-04-11	5	16-20	
6	KELIO / GATVĖS ATITVARŲ, TRIUKŠMO SIENUČIŲ, ŽELDYNŲ, PĖSČIŲJŲ IR DVIRAČIŲ TAKŲ, ELEKTROS APŠVIETIMO TINKLO KADASTRO DUOMENYS 5K FORMA		2025-04-11	3	21-23	
7	SIP		2025-04-11	5	24-28	
8	KOORDINAČIŲ ŽINIARAŠTIS KZ		2025-04-11	3	29-31	

Vidaus apyrašo lapų

31

Matininkas Kristina Agintaitė - Kirstukienė

## ELEKTRONINIO DOKUMENTO METADUOMENYS

**I. Dokumento pavadinimas (antraštė)** Kadastro duomenys XML formatu

**II. Dokumento sudarytojas (-ai)**

Kristina Agintaitė-Kirstukienė, Šilutė, Cintjoniškių g. 13-7

**III. Dokumento registracijos data ir numeris** 2025-05-02 09:29:57, Nr. 1178878056

**IV. Pasirašymas**

**Parašo paskirtis:** pasirašymas

**Parašą sukūrusio asmens vardas, pavardė ir pareigos** Kristina Agintaitė-Kirstukienė, Matininkas, UAB "DRAVA"

**Sertifikatas išduotas:** Kristina Agintaitė-Kirstukienė

**Parašo sukūrimo data ir laikas:** 2025-05-02 09:29:57

**Parašo formatas:** XAdES-BASELINE-T

**Laiko žymoje nurodytas laikas:** 2025-05-02 09:29:59

**Informacija apie sertifikavimo paslaugų teikėją:** RCSC IssuingCA-2

**Sertifikato galiojimo laikas** 2024-09-25 12:58:12 – 2026-09-25 12:58:12

**Parašo paskirtis:** suderinimas

**Parašą sukūrusio asmens vardas, pavardė ir pareigos** Silvija Pacenkaitė, Kadastro specialistė, Valstybės įmonė Registrų centras

**Sertifikatas išduotas:** Silvija Pacenkaitė

**Parašo sukūrimo data ir laikas:** 2025-05-07 10:23:47

**Parašo formatas:** XAdES-BASELINE-T

**Laiko žymoje nurodytas laikas:** 2025-05-07 10:23:55

**Informacija apie sertifikavimo paslaugų teikėją:** RCSC IssuingCA

**Sertifikato galiojimo laikas** 2024-09-04 14:26:14 – 2026-05-25 17:30:43

**V. Pagrindinio dokumento priedų skaičius** – 0

**VI. Pagrindinio dokumento priedamų dokumentų skaičius** – 0

**VII. Priedami dokumentai:** nėra priedų

**VIII. Dokumento specifikacijos identifikavimo žymuo** ADOC-V1.0

**IX. Programinės įrangos, kuria naudojantis sudarytas elektroninis dokumentas, pavadinimas**  
RC-DSS

**X. Elektroninio dokumento grupė** BeDOC

**XI. Informacija apie elektroninio (-ių) parašo (-ų) tikrinimą (tikrinimo data)**

Visi dokumente esantys elektroniniai parašai galioja (2025-05-07 11:20:38)

**XII. Papildomi metaduomenys**

Nuorašą suformavo K.Agintaitė-Kirstukienė, 2025-05-07 11:20:38 RC-DSS

Matininkas(-ė) KRISTINA AGINTAITĖ-KIRSTUKIENĖ, kvalifikacijos pažymėjimo Nr. 2M-M-1973, Pušyno g. 1A  
Gaidelių k. LT-99158 Šilutės r. sav., el. pašto adresas (-ai): kristina.kirstukiene@gmail.com, tel.: + 370 652 650 96

**KELIO / GATVĖS IR JO SUDĖTINIŲ DALIŲ KADASTRO DUOMENYS**

**Adresas** Utenos r. sav. Utenos m. Algirdo g.  
**Inžinierinio statinio grupė** Susisiekimo komunikacijų statiniai  
**Inžinierinio statinio pogrūpis(paskirtis)** Gatvių  
**Pavadinimas** Algirdo g.  
**Žymėjimas plane** 1-73  
**Kadastro duomenų nustatymo data** 2025-04-11 **Žemės sklypo kadastro Nr.** 8270/7001:227  
**Statybos būklė** **Unikalus numeris** 8294-0117-2014  
**Pastaba** Gatvės atkarpa tarp Utenio a. ir Ažuolijos g.

Kelias, kelio sudėtinės dalys	Mato vienetas	Kiekis
1	2	3
Gatvė	kv. m	14262,25
Gatvė	km	1,070

Matininkas

KRISTINA AGINTAITĖ-KIRSTUKIENĖ



\* 1 1 7 8 8 7 8 0 5 4 \*

2025-05-02 09:30:02

Lapas 1 iš 1

## ELEKTRONINIO DOKUMENTO METADUOMENYS

**I. Dokumento pavadinimas (antraštė)** Kelio ir jo sudėtinių dalių kadastro duomenys

**II. Dokumento sudarytojas (-ai)**

Kristina Agintaitė-Kirstukienė, Šilutė, Cintjoniškių g. 13-7

**III. Dokumento registracijos data ir numeris** 2025-05-02 09:30:02, Nr. 1178878054

**IV. Pasirašymas**

**Parašo paskirtis:** pasirašymas

**Parašą sukūrusio asmens vardas, pavardė ir pareigos** Kristina Agintaitė-Kirstukienė, Matininkas, UAB "DRAVA"

**Sertifikatas išduotas:** Kristina Agintaitė-Kirstukienė

**Parašo sukūrimo data ir laikas:** 2025-05-02 09:30:02

**Parašo formatas:** XAdES-BASELINE-T

**Laiko žymoje nurodytas laikas:** 2025-05-02 09:30:02

**Informacija apie sertifikavimo paslaugų teikėją:** RCSC IssuingCA-2

**Sertifikato galiojimo laikas** 2024-09-25 12:58:12 – 2026-09-25 12:58:12

**Parašo paskirtis:** suderinimas

**Parašą sukūrusio asmens vardas, pavardė ir pareigos** Silvija Pacenkaitė, Kadastro specialistė, Valstybės įmonė Registrų centras

**Sertifikatas išduotas:** Silvija Pacenkaitė

**Parašo sukūrimo data ir laikas:** 2025-05-07 10:23:59

**Parašo formatas:** XAdES-BASELINE-T

**Laiko žymoje nurodytas laikas:** 2025-05-07 10:23:59

**Informacija apie sertifikavimo paslaugų teikėją:** RCSC IssuingCA

**Sertifikato galiojimo laikas** 2024-09-04 14:26:14 – 2026-05-25 17:30:43

**V. Pagrindinio dokumento priedų skaičius** – 0

**VI. Pagrindinio dokumento pridedamų dokumentų skaičius** – 0

**VII. Pridedami dokumentai:** nėra priedų

**VIII. Dokumento specifikacijos identifikavimo žymuo** ADOC-V1.0

**IX. Programinės įrangos, kuria naudojantis sudarytas elektroninis dokumentas, pavadinimas**  
RC-DSS

**X. Elektroninio dokumento grupė** BeDOC

**XI. Informacija apie elektroninio (-ių) parašo (-ų) tikrinimą (tikrinimo data)**

Visi dokumente esantys elektroniniai parašai galioja (2025-05-07 11:21:39)

**XII. Papildomi metaduomenys**

Nuorašą suformavo K.Agintaitė-Kirstukienė, 2025-05-07 11:21:39 RC-DSS



\* 1 1 7 8 8 7 8 0 5 4 \*

Matininkas(-ė) KRISTINA AGINTAITĖ-KIRSTUKIENĖ, kvalifikacijos pažymėjimo Nr. 2M-M-1973, Pušyno g. 1A  
Gaidelių k. LT-99158 Šilutės r. sav., el. pašto adresas (-ai): kristina.kirstukiene@gmail.com, tel.: + 370 652 650 96

## KELIO / GATVĖS IR JO SUDĖTINIŲ DALIŲ KADASTRO DUOMENYS

<b>Adresas</b>	Utenos r. sav. Utenos m. Algirdo g.		
<b>Inžinierinio statinio grupė</b>	Susisiekimo komunikacijų statiniai		
<b>Inžinierinio statinio pogrupis(paskirtis)</b>	Gatvių		
<b>Pavadinimas</b>	Algirdo g.		
<b>Žymėjimas plane</b>	1-73		
<b>Kadastro duomenų nustatymo data</b>	2025-04-11	<b>Žemės sklypo kadastro Nr.</b>	8270/7001:227
<b>Statybos būklė</b>		<b>Unikalus numeris</b>	8294-0117-2014
<b>Pastaba</b>	Gatvės atkarpa tarp Utenio a. ir Ažuolijos g.		

<b>Statybos pradžios metai:</b>	1965	<b>Kelio Nr.:</b>	
<b>Statybos pabaigos metai:</b>	1965	<b>Kelio ruožas:</b>	0.000-1.070
<b>Rekonstravimo pradžios metai:</b>		<b>Ilgis: km</b>	1,07
<b>Rekonstravimo pabaigos metai:</b>		<b>Gatvės kategorija:</b>	D
<b>Kap. remonto pradžios metai:</b>		<b>Gatvės ruožo kategorija:</b>	D
<b>Kap. remonto pabaigos metai:</b>		<b>Statinio kategorija:</b>	Neypatingasis
<b>Papr. remonto pradžios metai:</b>		<b>Baigtumo procentas: %</b>	100
<b>Papr. remonto pabaigos metai:</b>			

Kelias, kelio sudėtinės dalys	Mato vienetas	Kiekis
1	2	3
Algirdo gatvė (pėsčiųjų- dviračių takas) 1-7	km	0,125
Algirdo gatvė (pėsčiųjų- dviračių takas) 1-7	kv. m	790,03
Algirdo gatvė (važiuojamoji dalis) 7-45	kv. m	10560
Algirdo gatvė (važiuojamoji dalis) 7-45	km	0,709
Algirdo gatvė (pėsčiųjų- dviračių takas) 45-52	km	0,045
Algirdo gatvė (pėsčiųjų- dviračių takas) 45-52	kv. m	166,33
Algirdo gatvė (važiuojamoji dalis) 52-73	kv. m	2745,89
Algirdo gatvė (važiuojamoji dalis) 52-73	km	0,191
Šaligatvis b1	kv. m	463
Šaligatvis b2	kv. m	18
Šaligatvis b3	kv. m	330
Šaligatvis b4	kv. m	42
Šaligatvis b5	kv. m	436
Šaligatvis b6	kv. m	412
Šaligatvis b7	kv. m	109
Šaligatvis b8	kv. m	114
Šaligatvis b9	kv. m	65
Šaligatvis b10	kv. m	207



\* 1 1 7 8 8 7 8 0 4 9 \*

1	2	3
Šaligatvis b11	kv. m	33
Šaligatvis b12	kv. m	39
Šaligatvis b13	kv. m	130
Šaligatvis b14	kv. m	103
Sankryža su Varpo g. n1	vnt.	1
Sankryža su Varpo g. n1	kv. m	68
Įvažiavimas n2	vnt.	1
Įvažiavimas n2	kv. m	17
Sankryža su Gegužės g. n3	vnt.	1
Sankryža su Gegužės g. n3	kv. m	119
Sankryža su Vasaros g. n4	vnt.	1
Sankryža su Vasaros g. n4	kv. m	95
Sankryža su Žilvyčių g. n5	vnt.	1
Sankryža su Žilvyčių g. n5	kv. m	67
Įvažiavimas n6	vnt.	1
Įvažiavimas n6	kv. m	10
Įvažiavimas n7	vnt.	1
Įvažiavimas n7	kv. m	9
Įvažiavimas n8	vnt.	1
Įvažiavimas n8	kv. m	8
Įvažiavimas n9	vnt.	1
Įvažiavimas n9	kv. m	33
Sankryža su Utenio g. n10	vnt.	1
Sankryža su Utenio g. n10	kv. m	44
Įvažiavimas n11	vnt.	1
Įvažiavimas n11	kv. m	29
Įvažiavimas n12	vnt.	1
Įvažiavimas n12	kv. m	16
Įvažiavimas n13	vnt.	1
Įvažiavimas n13	kv. m	17
Įvažiavimas n14	vnt.	1
Įvažiavimas n14	kv. m	8
Įvažiavimas n15	vnt.	1
Įvažiavimas n15	kv. m	26
Įvažiavimas n16	vnt.	1
Įvažiavimas n16	kv. m	13
Įvažiavimas n17	vnt.	1
Įvažiavimas n17	kv. m	17
Įvažiavimas n18	vnt.	1
Įvažiavimas n18	kv. m	26



\* 1 1 7 8 8 7 8 0 4 9 \*

1	2	3
Įvažiavimas n19	vnt.	1
Įvažiavimas n19	kv. m	8
Įvažiavimas n20	vnt.	1
Įvažiavimas n20	kv. m	26
Įvažiavimas n21	vnt.	1
Įvažiavimas n21	kv. m	16
Įvažiavimas n22	vnt.	1
Įvažiavimas n22	kv. m	35
Įvažiavimas n23	vnt.	1
Įvažiavimas n23	kv. m	18
Įvažiavimas n24	vnt.	1
Įvažiavimas n24	kv. m	22
Įvažiavimas n25	vnt.	1
Įvažiavimas n25	kv. m	15
Įvažiavimas n26	vnt.	1
Įvažiavimas n26	kv. m	47
Įvažiavimas n27	vnt.	1
Įvažiavimas n27	kv. m	23
Įvažiavimas n28	vnt.	1
Įvažiavimas n28	kv. m	15
Įvažiavimas n29	vnt.	1
Įvažiavimas n29	kv. m	12
Įvažiavimas n30	vnt.	1
Įvažiavimas n30	kv. m	12
Įvažiavimas n31	vnt.	1
Įvažiavimas n31	kv. m	11

Matininkas

KRISTINA AGINTAITĖ-KIRSTUKIENĖ



\* 1 1 7 8 8 7 8 0 4 9 \*

2025-05-02 09:30:00

Lapas 3 iš 3

## ELEKTRONINIO DOKUMENTO METADUOMENYS

**I. Dokumento pavadinimas (antraštė)** Kelio ir jo sudėtinių dalių kadastro duomenys

**II. Dokumento sudarytojas (-ai)**

Kristina Agintaitė-Kirstukienė, Šilutė, Cintjoniškių g. 13-7

**III. Dokumento registracijos data ir numeris** 2025-05-02 09:30:00, Nr. 1178878049

**IV. Pasirašymas**

**Parašo paskirtis:** pasirašymas

**Parašą sukūrusio asmens vardas, pavardė ir pareigos** Kristina Agintaitė-Kirstukienė, Matininkas, UAB "DRAVA"

**Sertifikatas išduotas:** Kristina Agintaitė-Kirstukienė

**Parašo sukūrimo data ir laikas:** 2025-05-02 09:30:00

**Parašo formatas:** XAdES-BASELINE-T

**Laiko žymoje nurodytas laikas:** 2025-05-02 09:30:01

**Informacija apie sertifikavimo paslaugų teikėją:** RCSC IssuingCA-2

**Sertifikato galiojimo laikas** 2024-09-25 12:58:12 – 2026-09-25 12:58:12

**Parašo paskirtis:** suderinimas

**Parašą sukūrusio asmens vardas, pavardė ir pareigos** Silvija Pacenkaitė, Kadastro specialistė, Valstybės įmonė Registrų centras

**Sertifikatas išduotas:** Silvija Pacenkaitė

**Parašo sukūrimo data ir laikas:** 2025-05-07 10:24:01

**Parašo formatas:** XAdES-BASELINE-T

**Laiko žymoje nurodytas laikas:** 2025-05-07 10:24:01

**Informacija apie sertifikavimo paslaugų teikėją:** RCSC IssuingCA

**Sertifikato galiojimo laikas** 2024-09-04 14:26:14 – 2026-05-25 17:30:43

**V. Pagrindinio dokumento priedų skaičius** – 0

**VI. Pagrindinio dokumento pridedamų dokumentų skaičius** – 0

**VII. Pridedami dokumentai:** nėra priedų

**VIII. Dokumento specifikacijos identifikavimo žymuo** ADOC-V1.0

**IX. Programinės įrangos, kuria naudojantis sudarytas elektroninis dokumentas, pavadinimas**  
RC-DSS

**X. Elektroninio dokumento grupė** BeDOC

**XI. Informacija apie elektroninio (-ių) parašo (-ų) tikrinimą (tikrinimo data)**

Visi dokumente esantys elektroniniai parašai galioja (2025-05-07 11:21:48)

**XII. Papildomi metaduomenys**

Nuorašą suformavo K.Agintaitė-Kirstukienė, 2025-05-07 11:21:48 RC-DSS



\* 1 1 7 8 8 7 8 0 4 9 \*

Elektroninio dokumento nuorašas

2K FORMA

Matininkas(-ė) KRISTINA AGINTAITĖ-KIRSTUKIENĖ, kvalifikacijos pažymėjimo Nr. 2M-M-1973, Pušyno g. 1A Gaidelių k. LT-99158 Šilutės r. sav., el. pašto adresas (-ai): kristina.kirstukiene@gmail.com, tel.: + 370 652 650 96

KELIO / GATVĖS IR JO SUDĖTINIŲ DALIŲ VERČIŲ NUSTATYMAS

Pavadinimas Algirdo g.  
 Kelio reikšmė  
 Kelio numeris  
 Katastro duomenų nustatymo data 2025-04-11  
 Vertės nustatymo data 2025-04-11

Kelio sudėtinės dalies pavadinimas	Atskaitos taškai	Kasmetinis vertės mažinimo koeficientas	Matavimo vienetas	Kiekis	Įkainojimo pagrindas	Vieneto vidutinė statybos vertė, Eur	Atkūrimo kaštai (statybinė vertė), Eur	Nusidėvėjimas %	Atkuriamoji vertė, Eur	Vietovės pataisos koeficientas	Vidutinė rinkos vertė, Eur
1	2	3	4	5	6	7	8	9	10	11	12
Algirdo gatvė (pėsčiųjų- dviračių takas) 1-7	1-7	5	kv. m	790,03	NTK 2025-3.2.11	70,26	55600	75	13900	1	13900
Algirdo gatvė (važiuojamoji dalis) 7-45	7-45	5	km	0,709	NTK 2025-3.2.5	828520	587000	75	147000	1	147000
Algirdo gatvė (pėsčiųjų- dviračių takas) 45-52	45-52	5	kv. m	166,33	NTK 2025-3.2.11	46,62	7750	75	1940	1	1940
Algirdo gatvė (važiuojamoji dalis) 52-73	52-73	5	km	0,191	NTK 2025-3.2.5	828520	158000	75	39600	1	39600



\* 1 1 7 8 8 7 8 0 5 5 \*

1	2	3	4	5	6	7	8	9	10	11	12
Šaligatvis b1	7-17	5	kv. m	463	NTK 2025-3.2.11	70,26	32500	75	8130	1	8130
Šaligatvis b2	7-8	5	kv. m	18	NTK 2025-3.2.11	70,26	1260	75	316	1	316
Šaligatvis b3	10-14	5	kv. m	330	NTK 2025-3.2.11	70,26	23200	75	5800	1	5800
Šaligatvis b4	16-18	5	kv. m	42	NTK 2025-3.2.11	70,26	2950	75	738	1	738
Šaligatvis b5	20-24	5	kv. m	436	NTK 2025-3.2.11	70,26	30600	75	7660	1	7660
Šaligatvis b6	20-25	5	kv. m	412	NTK 2025-3.2.11	70,26	28900	75	7240	1	7240
Šaligatvis b7	27-28	5	kv. m	109	NTK 2025-3.2.11	70,26	7660	75	1910	1	1910
Šaligatvis b8	27-28	5	kv. m	114	NTK 2025-3.2.11	70,26	8010	75	2000	1	2000
Šaligatvis b9	30-31	5	kv. m	65	NTK 2025-3.2.11	70,26	4570	75	1140	1	1140
Šaligatvis b10	30-40	5	kv. m	207	NTK 2025-3.2.11	70,26	14500	75	3640	1	3640
Šaligatvis b11	33-34	5	kv. m	33	NTK 2025-3.2.11	70,26	2320	75	580	1	580
Šaligatvis b12	36-37	5	kv. m	39	NTK 2025-3.2.11	70,26	2740	75	685	1	685
Šaligatvis b13	39-45	5	kv. m	130	NTK 2025-3.2.11	70,26	9130	75	2280	1	2280
Šaligatvis b14	42-43	5	kv. m	103	NTK 2025-3.2.11	70,26	7240	75	1810	1	1810
Įvažiavimas n2	15	5	kv. m	17	NTK 2025-3.2.10	70,72	1200	75	301	1	301
Įvažiavimas n6	32	5	kv. m	10	NTK 2025-3.2.10	47,25	473	75	118	1	118



\* 1 1 7 8 8 7 8 0 5 5 \*

1	2	3	4	5	6	7	8	9	10	11	12
Įvažiavimas n7	35	5	kv. m	9	NTK 2025-3.2.10	47,25	425	75	106	1	106
Įvažiavimas n8	38	5	kv. m	8	NTK 2025-3.2.10	47,25	378	75	95	1	95
Įvažiavimas n9	41	5	kv. m	33	NTK 2025-3.2.10	47,25	1560	75	390	1	390
Įvažiavimas n11	53	5	kv. m	29	NTK 2025-3.2.10	47,25	1370	75	343	1	343
Įvažiavimas n12	54	5	kv. m	16	NTK 2025-3.2.10	47,25	756	75	189	1	189
Įvažiavimas n13	55	5	kv. m	17	NTK 2025-3.2.10	47,25	803	75	201	1	201
Įvažiavimas n14	56	5	kv. m	8	NTK 2025-3.2.10	47,25	378	75	95	1	95
Įvažiavimas n15	57	10	kv. m	26	NTK 2025-3.2.10	47,25	1230	75	307	1	307
Įvažiavimas n16	58	5	kv. m	13	NTK 2025-3.2.10	70,72	919	75	230	1	230
Įvažiavimas n17	59	5	kv. m	17	NTK 2025-3.2.10	70,72	1200	75	301	1	301
Įvažiavimas n18	60	5	kv. m	26	NTK 2025-3.2.10	47,25	1230	75	307	1	307
Įvažiavimas n19	61	5	kv. m	8	NTK 2025-3.2.10	47,25	378	75	95	1	95
Įvažiavimas n20	62	5	kv. m	26	NTK 2025-3.2.10	70,72	1840	75	460	1	460
Įvažiavimas n21	63	5	kv. m	16	NTK 2025-3.2.10	47,25	756	75	189	1	189
Įvažiavimas n22	64	10	kv. m	35	NTK 2025-3.2.10	20,95	733	75	183	1	183
Įvažiavimas n23	65	5	kv. m	18	NTK 2025-3.2.10	70,72	1270	75	318	1	318



\* 1 1 7 8 8 7 8 0 5 5 \*

1	2	3	4	5	6	7	8	9	10	11	12
Įvažiavimas n24	66	5	kv. m	22	NTK 2025-3.2.10	70,72	1560	75	389	1	389
Įvažiavimas n25	67	5	kv. m	15	NTK 2024-3.2.10	47,25	709	75	177	1	177
Įvažiavimas n26	68	5	kv. m	47	NTK 2025-3.2.10	47,25	2220	75	555	1	555
Įvažiavimas n27	68	5	kv. m	23	NTK 2025-3.2.10	47,25	1090	75	272	1	272
Įvažiavimas n28	69	5	kv. m	15	NTK 2025-3.2.10	47,25	709	75	177	1	177
Įvažiavimas n29	70	5	kv. m	12	NTK 2025-3.2.10	70,72	849	75	212	1	212
Įvažiavimas n30	71	10	kv. m	12	NTK 2025-3.2.10	20,95	251	75	63	1	63
Įvažiavimas n31	72	10	kv. m	11	NTK 2025-3.2.10	20,95	230	75	58	1	58
Viso							1008000		253000		253000

Matininkas

KRISTINA AGINTAITĖ-KIRSTUKIENĖ



\* 1 1 7 8 8 7 8 0 5 5 \*

## ELEKTRONINIO DOKUMENTO METADUOMENYS

**I. Dokumento pavadinimas (antraštė)** Kelio ir jo sudėtinių dalių įkainojimas (perkainojimas)

**II. Dokumento sudarytojas (-ai)**

Kristina Agintaitė-Kirstukienė, Šilutė, Cintjoniškių g. 13-7

**III. Dokumento registracijos data ir numeris** 2025-05-02 09:30:03, Nr. 1178878055

**IV. Pasirašymas**

**Parašo paskirtis:** pasirašymas

**Parašą sukūrusio asmens vardas, pavardė ir pareigos** Kristina Agintaitė-Kirstukienė, Matininkas, UAB "DRAVA"

**Sertifikatas išduotas:** Kristina Agintaitė-Kirstukienė

**Parašo sukūrimo data ir laikas:** 2025-05-02 09:30:03

**Parašo formatas:** XAdES-BASELINE-T

**Laiko žymoje nurodytas laikas:** 2025-05-02 09:30:04

**Informacija apie sertifikavimo paslaugų teikėją:** RCSC IssuingCA-2

**Sertifikato galiojimo laikas** 2024-09-25 12:58:12 – 2026-09-25 12:58:12

**Parašo paskirtis:** suderinimas

**Parašą sukūrusio asmens vardas, pavardė ir pareigos** Silvija Pacenkaitė, Kadastro specialistė, Valstybės įmonė Registrų centras

**Sertifikatas išduotas:** Silvija Pacenkaitė

**Parašo sukūrimo data ir laikas:** 2025-05-07 10:24:03

**Parašo formatas:** XAdES-BASELINE-T

**Laiko žymoje nurodytas laikas:** 2025-05-07 10:24:03

**Informacija apie sertifikavimo paslaugų teikėją:** RCSC IssuingCA

**Sertifikato galiojimo laikas** 2024-09-04 14:26:14 – 2026-05-25 17:30:43

**V. Pagrindinio dokumento priedų skaičius** – 0

**VI. Pagrindinio dokumento pridedamų dokumentų skaičius** – 0

**VII. Pridedami dokumentai:** nėra priedų

**VIII. Dokumento specifikacijos identifikavimo žymuo** ADOC-V1.0

**IX. Programinės įrangos, kuria naudojantis sudarytas elektroninis dokumentas, pavadinimas**  
RC-DSS

**X. Elektroninio dokumento grupė** BeDOC

**XI. Informacija apie elektroninio (-ių) parašo (-ų) tikrinimą (tikrinimo data)**

Visi dokumente esantys elektroniniai parašai galioja (2025-05-07 11:21:55)

**XII. Papildomi metaduomenys**

Nuorašą suformavo K.Agintaitė-Kirstukienė, 2025-05-07 11:21:55 RC-DSS



\* 1 1 7 8 8 7 8 0 5 5 \*

Matiminkas(-ė) KRISTINA AGINTAITĖ-KIRSTUKIENĖ, kvalifikacijos pažymėjimo Nr. 2M-M-1973, Pušyno g. 1A Gaidelių k. LT-99158 Šilutės r. sav., el. pašto adresas (-ai): kristina.kirstukiene@gmail.com, tel.: + 370 652 650 96

3K FORMA

### KELIO / GATVĖS VĄŽIUOJAMOSIOS DALIES IR ŽEMĖS SANKASOS KADASTRO DUOMENYS

Pavadinimas Algirdo g.

Kelio reikšmė

Kelio numeris

Kadastro duomenų nustatymo data 2025-04-11

Kelio sudėtinės dalies pavadinimas	Ruožo su vienodais kelio dangos ir sankasos pločiais ir tipais pradžia		Ruožo su vienodais kelio dangos ir sankasos pločiais ir tipais pabaiga		Ruožo ilgis, km.	Ruožo kategorija	Eismo juostų skaičius	Kelio plotis, m	Kelio sankasos plotis, m	Kelio sankasos tipas	Kelio dangos plotis, m	Kelio dangos rūšis	Metai							
	atskaitos duomenys ašyje		atskaitos duomenys ašyje										Statybos	Rekonstravimo	Pradžios/Pabaigos					
	taško Nr.	km	taško Nr.	km												X	Y	X	Y	
1	2	3	4	5	6	7	8	9	10	11	12	13	14	15	16	17	18	19	20	21
Algirdo gatvė (pėsčiųjų-dviriačių takas) 1-7	1	0.000	6152201,71	601214,68	7	0.125	6152076,66	601206,62	0,125	D	Viena	4,5	4,5		4,5	Betono plytelės	1965			
Algirdo gatvė (važiuojamoji dalis) 7-45	7	0.125	6152076,66	601206,62	45	0.834	6151403,85	601013,00	0,709	D	Dvi	15	15		7	Asfaltbetonis	1965			
Algirdo gatvė (pėsčiųjų-dviriačių takas) 45-52	45	0.834	6151403,85	601013,00	52	0.879	6151364,78	601002,38	0,045	D	Viena	2,5	2,5		1,5	Asfaltbetonis	1965			




\* 1 1 7 8 8 7 8 0 5 0 \*

1	2	3	4	5	6	7	8	9	10	11	12	13	14	15	16	17	18	19	20	21
Algirdo gatvė (važiuojamoji dalis) 52-73	52	0.879	6151364,78	601002,38	73	1.070	6151174,89	601004,54	0,191	D	Dvi	15	15		6	Asfaltbetonis	1965			
																	1965			

Matininkas

KRISTINA AGINTAITĖ-KIRSTUKIENĖ



\* 1 1 7 8 8 7 8 0 5 0 \*

Lapas 2 iš 2

2025-05-02 09:30:05

## ELEKTRONINIO DOKUMENTO METADUOMENYS

**I. Dokumento pavadinimas (antraštė)** Kelio važiuojamosios dalies ir žemės sankasos kadastro duomenys

**II. Dokumento sudarytojas (-ai)**

Kristina Agintaitė-Kirstukienė, Šilutė, Cintjoniškių g. 13-7

**III. Dokumento registracijos data ir numeris** 2025-05-02 09:30:05, Nr. 1178878050

**IV. Pasirašymas**

**Parašo paskirtis:** pasirašymas

**Parašą sukūrusio asmens vardas, pavardė ir pareigos** Kristina Agintaitė-Kirstukienė, Matininkas, UAB "DRAVA"

**Sertifikatas išduotas:** Kristina Agintaitė-Kirstukienė

**Parašo sukūrimo data ir laikas:** 2025-05-02 09:30:05

**Parašo formatas:** XAdES-BASELINE-T

**Laiko žymoje nurodytas laikas:** 2025-05-02 09:30:06

**Informacija apie sertifikavimo paslaugų teikėją:** RCSC IssuingCA-2

**Sertifikato galiojimo laikas** 2024-09-25 12:58:12 – 2026-09-25 12:58:12

**Parašo paskirtis:** suderinimas

**Parašą sukūrusio asmens vardas, pavardė ir pareigos** Silvija Pacenkaitė, Kadastro specialistė, Valstybės įmonė Registrų centras

**Sertifikatas išduotas:** Silvija Pacenkaitė

**Parašo sukūrimo data ir laikas:** 2025-05-07 10:24:05

**Parašo formatas:** XAdES-BASELINE-T

**Laiko žymoje nurodytas laikas:** 2025-05-07 10:24:05

**Informacija apie sertifikavimo paslaugų teikėją:** RCSC IssuingCA

**Sertifikato galiojimo laikas** 2024-09-04 14:26:14 – 2026-05-25 17:30:43

**V. Pagrindinio dokumento priedų skaičius** – 0

**VI. Pagrindinio dokumento pridedamų dokumentų skaičius** – 0

**VII. Pridedami dokumentai:** nėra priedų

**VIII. Dokumento specifikacijos identifikavimo žymuo** ADOC-V1.0

**IX. Programinės įrangos, kuria naudojantis sudarytas elektroninis dokumentas, pavadinimas**  
RC-DSS

**X. Elektroninio dokumento grupė** BeDOC

**XI. Informacija apie elektroninio (-ių) parašo (-ų) tikrinimą (tikrinimo data)**

Visi dokumente esantys elektroniniai parašai galioja (2025-05-07 11:22:02)

**XII. Papildomi metaduomenys**

Nuorašą suformavo K.Agintaitė-Kirstukienė, 2025-05-07 11:22:02 RC-DSS



\* 1 1 7 8 8 7 8 0 5 0 \*

Elektroninio dokumento nuorašas

Matininkas(-ė) KRISTINA AGINTAITĖ-KIRSTUKIENĖ, kvalifikacijos pažymėjimo Nr. 2M-M-1973, Pušyno g. 1A Gaidelių k. LT-99158 Šilutės r. sav., el. pašto adresas (-ai): kristina.kirstukiene@gmail.com, tel.: + 370 652 650 96

4K FORMA

**KELIO / GATVĖS SANKRYŽŲ, TILTŲ, VIADUKŲ, ESTAKADŲ, PRALAIĐŲ, AUTOBUSŲ SUSTOJIMO IR POILSIO AIKŠTELIŲ, ŠVIESOFORŲ, KELIO ORO SĄLYGŲ STEBĖJIMO IR TRANSPORTO APSKAITOS ĮRENGINIŲ KADASTRO DUOMENYS**

Pavadinimas Algirdo g.

Kelio reikšmė

Kelio numeris

Kadastro duomenų nustatymo data 2025-04-11

Kelio sudėtinės dalies pavadinimas	Atskaitos duomenys ašyje		Centro koordinatės		Medžiaga/ Dangos rūšis	Mato vienetas	Kelio pusė	Kliūtis pavadinimas	Metai				
	taško Nr.	km	X	Y					Statybos	Rekonstravimo	Pradžios/Pabaigos	Kapitalinio remonto	Paprasto remonto
1	2	3	4	5	6	7	8	9	10	11	12	13	14
Sankryža su Varpo g. n1	9	0.134	6152068,2	601204,01	Asfaltbetonis	kv. m	68			1965			
Įvažiavimas n2	15	0.308	6151894,8	601189,91	Betono trinkelės	kv. m	17	Kairė		1965			
Sankryža su Gegužės g. n3	19	0.334	6151868,73	601187,33	Asfaltbetonis	kv. m	119			1965			
										1965			




\* 1 1 7 8 8 7 8 0 5 1 \*

1	2	3	4	5	6	7	8	9	10	11	12	13	14
Sankryža su Vasaros g. n4	26	0.557	6151659,64	601110,53	Asfaltbetonis	kv. m	95			1965			
Sankryža su Žilvyčių g. n5	29	0.637	6151585,16	601082,58	Asfaltbetonis	kv. m	67			1965			
Įvažiavimas n6	32	0.685	6151540,41	601065,48	Asfaltbetonis	kv. m	10	Dešinė		1965			
Įvažiavimas n7	35	0.715	6151512,44	601054,79	Asfaltbetonis	kv. m	9	Dešinė		1965			
Įvažiavimas n8	38	0.748	6151481,36	601042,91	Asfaltbetonis	kv. m	8	Dešinė		1965			
Įvažiavimas n9	41	0.762	6151468,12	601038,55	Asfaltbetonis	kv. m	33	Kairė		1965			
Sankryža su Utenio g. n10	44	0.828	6151405	601018,28	Asfaltbetonis	kv. m	44			1965			
Įvažiavimas n11	53	0.894	6151351,16	601007,29	Asfaltbetonis	kv. m	29	Kairė		1965			
Įvažiavimas n12	54	0.904	6151341,21	601008,07	Asfaltbetonis	kv. m	16	Dešinė		1965			
Įvažiavimas n13	55	0.910	6151334,64	601008,32	Asfaltbetonis	kv. m	17	Kairė		1965			
Įvažiavimas n14	56	0.918	6151326,93	601008,62	Asfaltbetonis	kv. m	8	Dešinė		1965			
										1965			



1	2	3	4	5	6	7	8	9	10	11	12	13	14
Įvažiavimas n15	57	0.929	6151315,26	601009,04	Asfaltbetonis	kv. m	26	Dešinė		1965			
Įvažiavimas n16	58	0.937	6151307,68	601009	Betono trinkelės	kv. m	13	Kairė		1965			
Įvažiavimas n17	59	0.947	6151297,6	601008,92	Betono trinkelės	kv. m	17	Dešinė		1965			
Įvažiavimas n18	60	0.952	6151292,81	601008,89	Asfaltbetonis	kv. m	26	Dešinė		1965			
Įvažiavimas n19	61	0.955	6151289,88	601008,78	Asfaltbetonis	kv. m	8	Kairė		1965			
Įvažiavimas n20	62	0.965	6151279,29	601008,36	Betono trinkelės	kv. m	26	Dešinė		1965			
Įvažiavimas n21	63	0.977	6151267,55	601007,89	Asfaltbetonis	kv. m	16	Dešinė		1965			
Įvažiavimas n22	64	0.981	6151263,74	601007,73	Žvyras	kv. m	35	Kairė		1965			
Įvažiavimas n23	65	0.998	6151246,74	601007,49	Betono trinkelės	kv. m	18	Kairė		1965			
Įvažiavimas n24	66	1.000	6151244,97	601007,38	Betono trinkelės	kv. m	22	Dešinė		1965			
Įvažiavimas n25	67	1.006	6151238,87	601007,02	Asfaltbetonis	kv. m	15	Kairė		1965			
										1965			



\* 1 1 7 8 8 7 8 0 5 1 \*

1	2	3	4	5	6	7	8	9	10	11	12	13	14
Įvažiavimas n26	68	1.027	6151218,23	601005,78	Asfaltbetonis	kv. m	47	Kairė		1965			
Įvažiavimas n27	68	1.027	6151218,23	601005,78	Asfaltbetonis	kv. m	23	Dešinė		1965			
Įvažiavimas n28	69	1.049	6151196,31	601004,54	Asfaltbetonis	kv. m	15	Dešinė		1965			
Įvažiavimas n29	70	1.057	6151188,15	601004,54	Betono trinkelės	kv. m	12	Kairė		1965			
Įvažiavimas n30	71	1.062	6151182,71	601004,54	Žvyras	kv. m	12	Kairė		1965			
Įvažiavimas n31	72	1.066	6151179,33	601004,54	Žvyras	kv. m	11	Kairė		1965			
										1965			

Matiminkas

KRISTINA AGINTAITĖ-KIRSTUKIENĖ



\* 1 1 7 8 8 7 8 0 5 1 \*

2025-05-02 09:30:07

Lapas 4 iš 4

## ELEKTRONINIO DOKUMENTO METADUOMENYS

**I. Dokumento pavadinimas (antraštė)** Kelio sankryžų, tiltų, viadukų, estakadų, pralaidų, autobusų sustojimo ir poilsio aikštelių, šviesoforų, kelio oro sąlygų stebėjimo ir transporto apskaitos įrenginių kadastro duomenys

### II. Dokumento sudarytojas (-ai)

Kristina Agintaitė-Kirstukienė, Šilutė, Cintjoniškių g. 13-7

**III. Dokumento registracijos data ir numeris** 2025-05-02 09:30:07, Nr. 1178878051

### IV. Pasirašymas

**Parašo paskirtis:** pasirašymas

**Parašą sukūrusio asmens vardas, pavardė ir pareigos** Kristina Agintaitė-Kirstukienė, Matininkas, UAB "DRAVA"

**Sertifikatas išduotas:** Kristina Agintaitė-Kirstukienė

**Parašo sukūrimo data ir laikas:** 2025-05-02 09:30:07

**Parašo formatas:** XAdES-BASELINE-T

**Laiko žymoje nurodytas laikas:** 2025-05-02 09:30:08

**Informacija apie sertifikavimo paslaugų teikėją:** RCSC IssuingCA-2

**Sertifikato galiojimo laikas** 2024-09-25 12:58:12 – 2026-09-25 12:58:12

**Parašo paskirtis:** suderinimas

**Parašą sukūrusio asmens vardas, pavardė ir pareigos** Silvija Pacenkaitė, Kadastro specialistė, Valstybės įmonė Registrų centras

**Sertifikatas išduotas:** Silvija Pacenkaitė

**Parašo sukūrimo data ir laikas:** 2025-05-07 10:24:07

**Parašo formatas:** XAdES-BASELINE-T

**Laiko žymoje nurodytas laikas:** 2025-05-07 10:24:07

**Informacija apie sertifikavimo paslaugų teikėją:** RCSC IssuingCA

**Sertifikato galiojimo laikas** 2024-09-04 14:26:14 – 2026-05-25 17:30:43

**V. Pagrindinio dokumento priedų skaičius** – 0

**VI. Pagrindinio dokumento pridedamų dokumentų skaičius** – 0

**VII. Pridedami dokumentai:** nėra priedų

**VIII. Dokumento specifikacijos identifikavimo žymuo** ADOC-V1.0

**IX. Programinės įrangos, kuria naudojantis sudarytas elektroninis dokumentas, pavadinimas** RC-DSS

**X. Elektroninio dokumento grupė** BeDOC

**XI. Informacija apie elektroninio (-ių) parašo (-ų) tikrinimą (tikrinimo data)**

Visi dokumente esantys elektroniniai parašai galioja (2025-05-07 11:22:12)

**XII. Papildomi metaduomenys**

Nuorašą suformavo K.Agintaitė-Kirstukienė, 2025-05-07 11:22:12 RC-DSS



\* 1 1 7 8 8 7 8 0 5 1 \*

Matininkas(-ė) KRISTINA AGINTAITĖ-KIRSTUKIENĖ, kvalifikacijos pažymėjimo Nr. 2M-M-1973, Pušyno g. 1A Gaidelių k. LT-99158 Šilutės r. sav., el. pašto adresas (-ai): kristina.kirstukiene@gmail.com, tel.: + 370 652 650 96

5K FORMA

## KELIO / GATVĖS ATITVARŲ, TRIUKŠMO SIENUČIŲ, ŽELDYNŲ, PĖSČIŲŲ IR DVIRAČIŲ TAKŲ, ELEKTROS APŠVIETIMO TINKLO KADASTRO DUOMENYS

Pavadinimas Algirdo g.

Kelio reikšmė

Kelio numeris

Kadastro duomenų nustatymo data 2025-04-11

Kelio sudėtinės dalies pavadinimas	Ruožo su vienodais kelio dangos ir sankasos pločiais ir tipais pradžia				Ruožo su vienodais kelio dangos ir sankasos pločiais ir tipais pabaiga				Dangos rūšis / Medžiaga	Mato vienetas	Kiekis	Kelio pusė (kairė, dešinė)	Elektros apšvietimo tinklo tipas	Laidininko skerspjūvis	Metai			
	atskaitos duomenys		koordinatės		atskaitos duomenys		koordinatės								Statybos	Rekonstravimas	Kapitalinio remonto	Pradžios/Pabaigos
	taško Nr.	KB	X	Y	taško Nr.	KB	X	Y										
1	2	3	4	5	6	7	8	9	10	11	12	13	14	15	16	17	18	19
Šaligatvis b1	7	0.125	6152076,66	601206,62	17	0.328	6151875,17	601187,97	Betono plytelės	kv. m	463	Dešinė			1965			
Šaligatvis b2	7	0.125	6152076,66	601206,62	8	0.131	6152071,3	601204,45	Betono plytelės	kv. m	18	Kairė			1965			
Šaligatvis b3	10	0.137	6152065,21	601203,58	14	0.306	6151896,97	601190,12	Betono plytelės	kv. m	330	Kairė			1965			



1	2	3	4	5	6	7	8	9	10	11	12	13	14	15	16	17	18	19
Šaligatvis b4	16	0.310	6151893,25	601189,76	18	0.332	6151870,89	601187,54	Betono plytelės	kv. m	42	Kairė			1965			
Šaligatvis b5	20	0.339	6151864,54	601186,78	24	0.552	6151664,72	601112,44	Betono plytelės	kv. m	436	Dešinė			1965			
Šaligatvis b6	20	0.339	6151864,54	601186,78	25	0.553	6151663,62	601112,03	Betono plytelės	kv. m	412	Kairė			1965			
Šaligatvis b7	27	0.563	6151654,53	601108,62	28	0.632	6151589,81	601084,43	Betono plytelės	kv. m	109	Dešinė			1965			
Šaligatvis b8	27	0.563	6151654,53	601108,62	28	0.632	6151589,81	601084,43	Betono plytelės	kv. m	114	Kairė			1965			
Šaligatvis b9	30	0.640	6151581,95	601081,35	31	0.683	6151542,45	601066,25	Betono plytelės	kv. m	65	Dešinė			1965			
Šaligatvis b10	30	0.640	6151581,95	601081,35	40	0.758	6151472,1	601039,86	Betono plytelės	kv. m	207	Kairė			1965			
Šaligatvis b11	33	0.687	6151538,37	601064,7	34	0.713	6151514,64	601055,63	Betono plytelės	kv. m	33	Dešinė			1965			
Šaligatvis b12	36	0.717	6151510,25	601053,95	37	0.746	6151483,19	601043,61	Betono plytelės	kv. m	39	Dešinė			1965			
Šaligatvis b13	39	0.750	6151479,55	601042,32	45	0.834	6151403,85	601013	Betono plytelės	kv. m	130	Dešinė			1965			
Šaligatvis b14	42	0.766	6151464,24	601037,31	43	0.823	6151410	601019,99	Betono plytelės	kv. m	103	Kairė			1965			

Matiminkas

KRISTINA AGINTAITĖ-KIRSTUKIENĖ



\* 1 1 7 8 8 7 8 0 5 2 \*

## ELEKTRONINIO DOKUMENTO METADUOMENYS

**I. Dokumento pavadinimas (antraštė)** Kelio atitvarų, triukšmo sienučių, želdynų, pėsčiųjų ir dviračių takų, elektros apšvietimo tinklo kadastro duomenys

### II. Dokumento sudarytojas (-ai)

Kristina Agintaitė-Kirstukienė, Šilutė, Cintjoniškių g. 13-7

**III. Dokumento registracijos data ir numeris** 2025-05-02 09:30:09, Nr. 1178878052

### IV. Pasirašymas

**Parašo paskirtis:** pasirašymas

**Parašą sukūrusio asmens vardas, pavardė ir pareigos** Kristina Agintaitė-Kirstukienė, Matininkas, UAB "DRAVA"

**Sertifikatas išduotas:** Kristina Agintaitė-Kirstukienė

**Parašo sukūrimo data ir laikas:** 2025-05-02 09:30:09

**Parašo formatas:** XAdES-BASELINE-T

**Laiko žymoje nurodytas laikas:** 2025-05-02 09:30:10

**Informacija apie sertifikavimo paslaugų teikėją:** RCSC IssuingCA-2

**Sertifikato galiojimo laikas** 2024-09-25 12:58:12 – 2026-09-25 12:58:12

**Parašo paskirtis:** suderinimas

**Parašą sukūrusio asmens vardas, pavardė ir pareigos** Silvija Pacenkaitė, Kadastro specialistė, Valstybės įmonė Registrų centras

**Sertifikatas išduotas:** Silvija Pacenkaitė

**Parašo sukūrimo data ir laikas:** 2025-05-07 10:24:09

**Parašo formatas:** XAdES-BASELINE-T

**Laiko žymoje nurodytas laikas:** 2025-05-07 10:24:09

**Informacija apie sertifikavimo paslaugų teikėją:** RCSC IssuingCA

**Sertifikato galiojimo laikas** 2024-09-04 14:26:14 – 2026-05-25 17:30:43

**V. Pagrindinio dokumento priedų skaičius** – 0

**VI. Pagrindinio dokumento pridedamų dokumentų skaičius** – 0

**VII. Pridedami dokumentai:** nėra priedų

**VIII. Dokumento specifikacijos identifikavimo žymuo** ADOC-V1.0

**IX. Programinės įrangos, kuria naudojantis sudarytas elektroninis dokumentas, pavadinimas** RC-DSS

**X. Elektroninio dokumento grupė** BeDOC

**XI. Informacija apie elektroninio (-ių) parašo (-ų) tikrinimą (tikrinimo data)**

Visi dokumente esantys elektroniniai parašai galioja (2025-05-07 11:22:19)

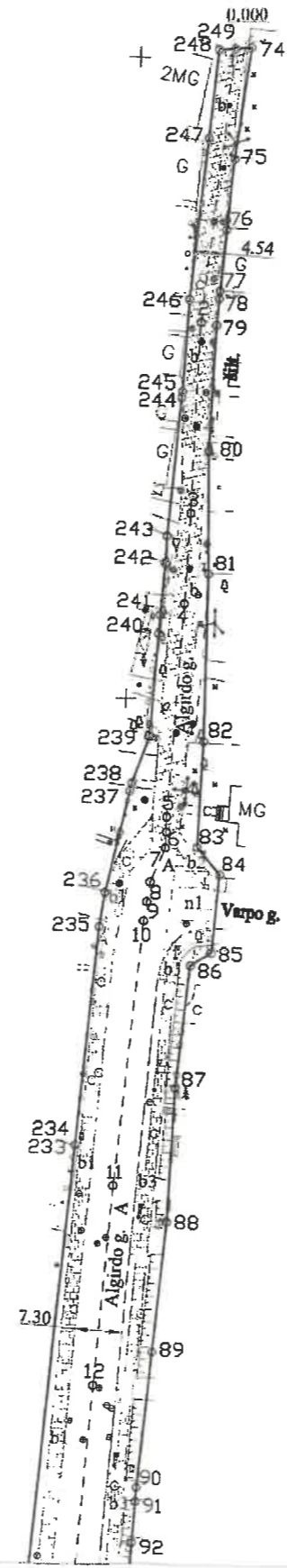
**XII. Papildomi metaduomenys**

Nuorašą suformavo K.Agintaitė-Kirstukienė, 2025-05-07 11:22:19 RC-DSS



\* 1 1 7 8 8 7 8 0 5 2 \*

# KELIO PLANAS M 1:1000



601300  
152100

Lapų išdėstymo schema



Statybos ir infrastruktūros plėtros skyrius  
vyr. specialistas

Utenos rajono savivaldybė (Užsakovas, kelio savininkas)	<i>Urtis Navarskijė</i> 2025-04-30	(parašas, data)
(Sodininkų bendrijos valdymo organas ar jo įgaliotas asmuo)		(parašas, data)

Objekto pavadinimas	Algirdo g.
Savivaldybė	Utenos r. sav.
Seniūnija	Utenos sen.
Gyvenamoji vietovė	Utena

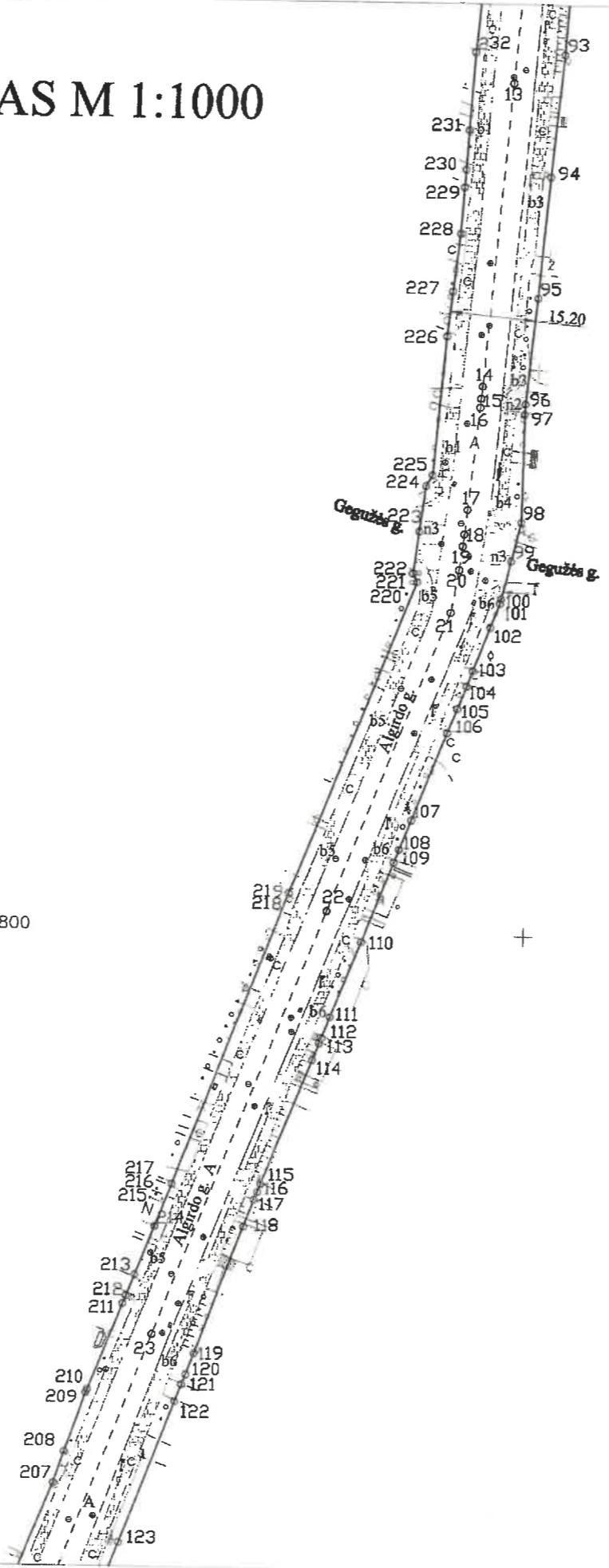
Kadastro duomenimis nustatyti naudota medžiaga	
Medžiagos pavadinimas	Medžiagos parengimo data
Kelio išpildomasis planas	2019-06-04

## UAB "Drava"

Matininko kvalifikacijos pažymėjimo Nr.	Pareigos	Vardas ir pavardė	Data
2M-M-1973	Matininkė	Kristina Agintaitė - Kirstukienė	2025-04-11

# KELIO PLANAS M 1:1000

601100  
151800



Lapų išdėstymo schema



Statybos ir infrastruktūros plėtros skyrius  
vyr. specialistė

Utenos rajono savivaldybė (Užsakovas, kelio savininkas)	<i>Urta Navarskienė</i> 2025-04-30	(parašas, data)
(Sodininkų bendrijos valdymo organas ar jo įgaliotas asmuo)		(parašas, data)

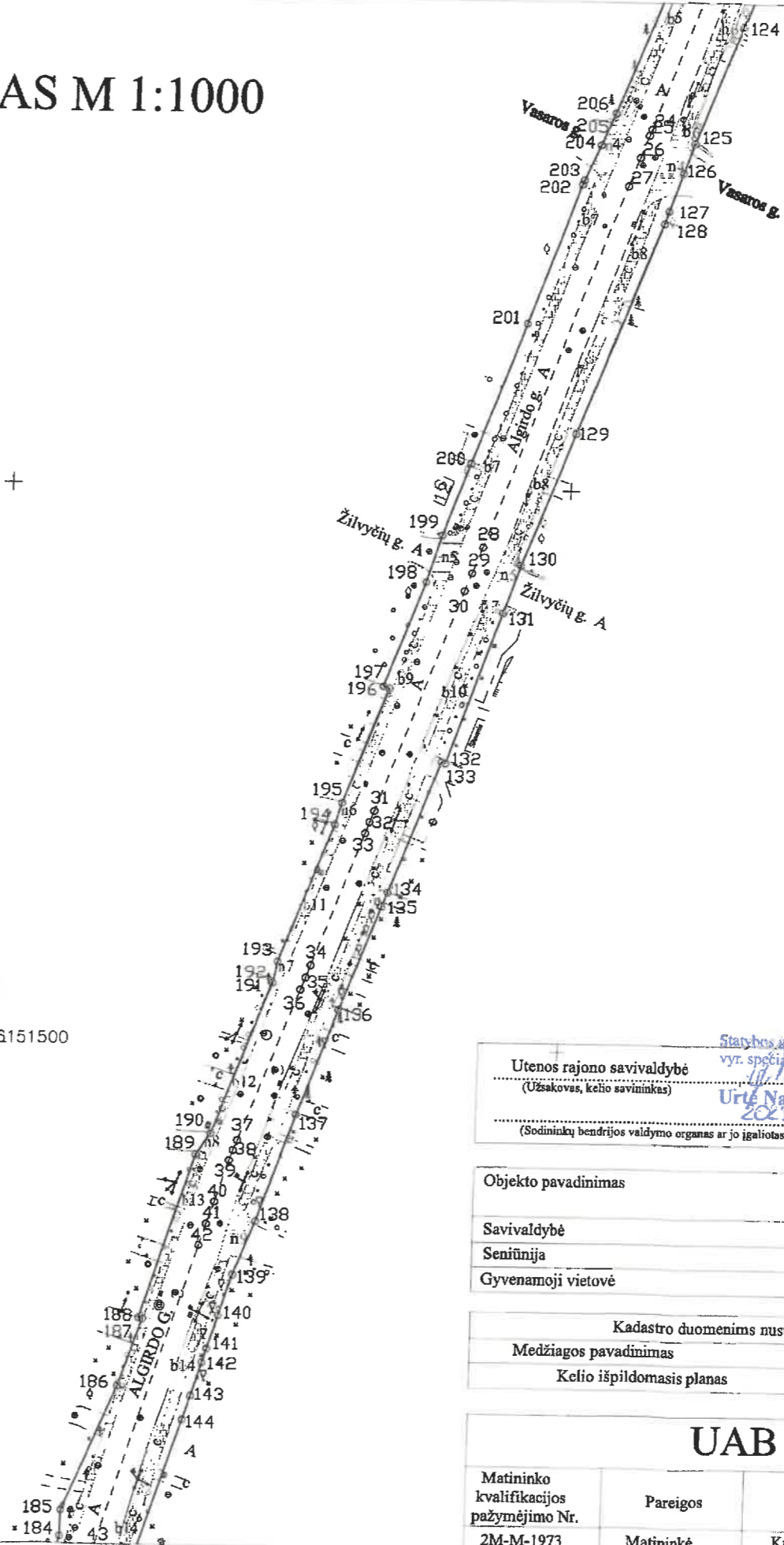
Objekto pavadinimas	Algirdo g.
Savivaldybė	Utenos r. sav.
Seniūnija	Utenos sen.
Gyvenamoji vietovė	Utena

Kadastro duomenims nustatyti naudota medžiaga	
Medžiagos pavadinimas	Medžiagos parengimo data
Kelio išpildomasis planas	2019-06-04

UAB "Drava"			
Matavinko kvalifikacijos pažymėjimo Nr.	Pareigos	Vardas ir pavardė	Data
2M-M-1973	Matavinkė	Kristina Agintaitė - Kirstukienė	2025-04-11

# KELIO PLANAS M 1:1000

601000  
151500



Lapų išdėstymo schema



Utenos rajono savivaldybė (Užsakovas, kelio savininkas)		Starybos ir infrastruktūros plėtros skyriaus vyr. specialistė <i>Urtė Navarskienė</i> 2025-04-30	(parašas, data)
(Sodininkų bendrijos valdymo organas ar jo įgaliotas asmuo)			(parašas, data)

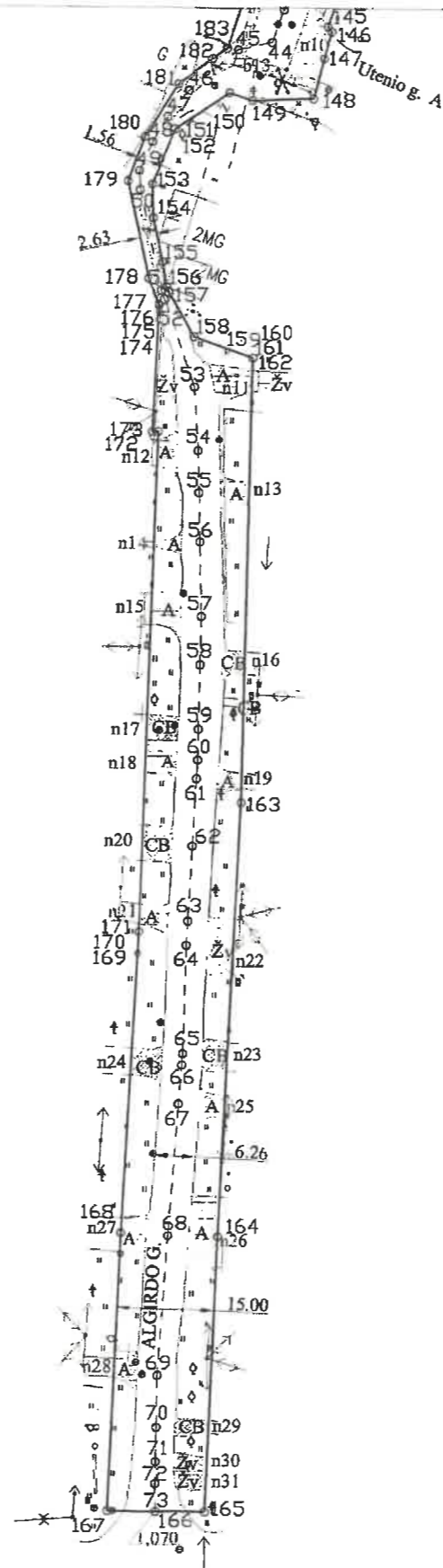
Objekto pavadinimas	Algirdo g.
Savivaldybė	Utenos r. sav.
Seniūnija	Utenos sen.
Gyvenamoji vietovė	Utena

Kadastro duomenims nustatyti naudota medžiaga	
Medžiagos pavadinimas	Medžiagos parengimo data
Kelio išpildomasis planas	2019-06-04


UAB "Drava"			
Matininko kvalifikacijos pažymėjimo Nr.	Pareigos	Vardas ir pavardė	Data
2M-M-1973	Matininkė	Kristina Agintaitė - Kirstukienė	2025-04-11

# KELIO PLANAS M 1:1000

600900  
151300



Lapų išdėstymo schema



Statybos ir infrastruktūros plėtros skyriau. vyr. specialistė	
Utenos rajono savivaldybė (Užsakovas, kelio savininkas)	(parašas, data)
(Sodininkų bendrijos valdymo organas ar jo įgaliotas asmuo)	(parašas, data)

Objekto pavadinimas	Algirdo g.
Savivaldybė	Utenos r. sav.
Seniūnija	Utenos sen.
Gyvenamoji vietovė	Utena

Kadastro duomenims nustatyti naudota medžiaga	
Medžiagos pavadinimas	Medžiagos parengimo data
Kelio išpildomasis planas	2019-06-04

UAB "Drava"			
Matininko kvalifikacijos pažymėjimo Nr.	Pareigos	Vardas ir pavardė	Data
2M-M-1973	Matininkė	Kristina Agintaitė - Kirstukienė	2025-04-11

## ELEKTRONINIO DOKUMENTO METADUOMENYS

**I. Dokumento pavadinimas (antraštė)** Kelio planas

**II. Dokumento sudarytojas (-ai)**

Kristina Agintaitė-Kirstukienė, Šilutė, Cintjoniškių g. 13-7

**III. Dokumento registracijos data ir numeris** 2025-05-02 09:27:50, Nr. 1178877019

**IV. Pasirašymas**

**Parašo paskirtis:** pasirašymas

**Parašą sukūrusio asmens vardas, pavardė ir pareigos** Kristina Agintaitė-Kirstukienė, Matininkas, UAB "DRAVA"

**Sertifikatas išduotas:** Kristina Agintaitė-Kirstukienė

**Parašo sukūrimo data ir laikas:** 2025-05-02 09:27:50

**Parašo formatas:** XAdES-BASELINE-T

**Laiko žymoje nurodytas laikas:** 2025-05-02 09:27:51

**Informacija apie sertifikavimo paslaugų teikėją:** RCSC IssuingCA-2

**Sertifikato galiojimo laikas** 2024-09-25 12:58:12 – 2026-09-25 12:58:12

**Parašo paskirtis:** suderinimas

**Parašą sukūrusio asmens vardas, pavardė ir pareigos** Silvija Pacenkaitė, Kadastro specialistė, Valstybės įmonė Registrų centras

**Sertifikatas išduotas:** Silvija Pacenkaitė

**Parašo sukūrimo data ir laikas:** 2025-05-07 10:23:56

**Parašo formatas:** XAdES-BASELINE-T

**Laiko žymoje nurodytas laikas:** 2025-05-07 10:23:56

**Informacija apie sertifikavimo paslaugų teikėją:** RCSC IssuingCA

**Sertifikato galiojimo laikas** 2024-09-04 14:26:14 – 2026-05-25 17:30:43

**V. Pagrindinio dokumento priedų skaičius** – 1

**VI. Pagrindinio dokumento pridedamų dokumentų skaičius** – 0

**VII. Pridedami dokumentai:** nėra priedų

**VIII. Dokumento specifikacijos identifikavimo žymuo** ADOC-V1.0

**IX. Programinės įrangos, kuria naudojantis sudarytas elektroninis dokumentas, pavadinimas** RC-DSS

**X. Elektroninio dokumento grupė** BeDOC

**XI. Informacija apie elektroninio (-ių) parašo (-ų) tikrinimą (tikrinimo data)**

Visi dokumente esantys elektroniniai parašai galioja (2025-05-07 11:21:01)

**XII. Papildomi metaduomenys**

Nuorašą suformavo K.Agintaitė-Kirstukienė, 2025-05-07 11:21:01 RC-DSS

## KOORDINAČIŲ ŽINIARAŠTIS

Pavadinimas Algirdo g.  
 Objekto buvimo vieta Utenos r. sav. Utenos m. Algirdo g.  
 Unikalus numeris 8294-0117-2014  
 Kelio ruožas 0.000-1.070  
 Koordinacijų sistema: LKS-94

Kelio riba			Kelio riba			Kelio riba			Kelio ašis			
Taško Nr.	X	Y	Taško Nr.	X	Y	Taško Nr.	X	Y	Taško Nr.	Atskaitos taško km	X	Y
74	6152201,90	601217,24	109	6151812,78	601176,68	144	6151432,97	601035,05	1	0,000	6152201,71	601214,68
75	6152184,53	601214,93	110	6151798,66	601171,32	145	6151407,51	601026,80	2	0,043	6152158,92	601210,24
76	6152173,55	601213,91	111	6151785,31	601166,23	146	6151406,77	601027,43	3	0,073	6152129,00	601209,40
77	6152163,94	601213,11	112	6151781,62	601164,82	147	6151402,55	601026,37	4	0,087	6152114,84	601208,73
78	6152162,70	601213,01	113	6151780,68	601164,46	148	6151396,30	601024,80	5	0,120	6152081,56	601206,72
79	6152158,53	601212,68	114	6151777,71	601163,33	149	6151396,06	601015,29	6	0,123	6152079,19	601206,69
80	6152138,88	601211,85	115	6151755,56	601154,89	150	6151397,26	601011,68	7	0,125	6152076,66	601206,62
81	6152119,72	601212,31	116	6151754,16	601154,36	151	6151391,48	601003,41	8	0,131	6152071,30	601204,45
82	6152093,47	601212,16	117	6151752,76	601153,83	152	6151391,48	601003,41	9	0,134	6152068,20	601204,01
83	6152076,94	601211,52	121	6151719,89	601141,97	153	6151382,83	600999,97	10	0,137	6152065,21	601203,58
84	6152072,71	601215,12	118	6151747,98	601152,11	154	6151377,56	601000,18	11	0,179	6152023,79	601199,81
85	6152060,42	601214,11	119	6151725,36	601143,96	155	6151370,64	601001,81	12	0,210	6151992,46	601197,45
86	6152058,38	601210,90	120	6151721,66	601142,63	156	6151366,76	601002,59	13	0,253	6151950,25	601194,25
87	6152039,11	601208,96	122	6151716,82	601140,82	157	6151365,91	601002,97	14	0,306	6151896,97	601190,12
88	6152018,16	601208,13	123	6151691,67	601131,39	158	6151359,13	601006,96	15	0,308	6151894,80	601189,91
89	6151997,77	601206,34	124	6151683,27	601128,12	159	6151355,88	601016,15	16	0,310	6151893,25	601189,76
90	6151976,43	601204,42	125	6151662,43	601120,02	160	6151355,88	601016,15	17	0,328	6151875,17	601187,97
91	6151974,17	601204,28	126	6151657,11	601118,15	161	6151355,88	601016,15	18	0,332	6151870,89	601187,54
92	6151967,74	601203,88	127	6151650,35	601115,77	162	6151355,88	601016,15	19	0,334	6151868,73	601187,33
93	6151955,76	601203,15	128	6151648,11	601114,98	163	6151286,22	601015,62	20	0,339	6151864,54	601186,78
94	6151934,16	601201,23	129	6151610,45	601100,52	164	6151218,13	601013,28	21	0,346	6151856,96	601185,52
95	6151912,79	601199,52	130	6151586,75	601091,17	165	6151174,85	601012,08	22	0,403	6151803,95	601165,28
96	6151894,08	601197,72	131	6151578,21	601088,11	166	6151174,89	601004,54	23	0,484	6151728,66	601136,51
97	6151892,28	601197,70	132	6151551,21	601078,65	167	6151174,92	600997,06	24	0,552	6151664,72	601112,44
98	6151873,18	601197,55	133	6151551,45	601077,92	168	6151218,60	600998,29	25	0,553	6151663,62	601112,03
99	6151866,40	601195,95	134	6151527,98	601068,92	169	6151265,88	601000,20	26	0,557	6151659,64	601110,53
100	6151859,63	601194,35	135	6151525,42	601067,86	170	6151265,88	601000,20	27	0,563	6151654,53	601108,62
101	6151858,86	601194,17	136	6151506,85	601060,70	171	6151265,88	601000,20	28	0,632	6151589,81	601084,43
102	6151854,68	601192,58	137	6151487,98	601053,68	172	6151344,21	601001,73	29	0,637	6151585,16	601082,58
103	6151846,88	601189,62	138	6151468,74	601047,05	173	6151344,20	601000,74	30	0,640	6151581,95	601081,35
104	6151844,13	601188,58	139	6151459,13	601043,27	174	6151363,98	601001,45	31	0,683	6151542,45	601066,25
105	6151840,13	601187,06	140	6151451,82	601040,97	175	6151363,98	601001,45	32	0,685	6151540,41	601065,48
106	6151835,84	601185,43	141	6151445,80	601039,09	176	6151363,98	601001,45	33	0,687	6151538,37	601064,70
107	6151820,35	601179,55	142	6151443,27	601038,29	177	6151363,98	601001,45	34	0,713	6151514,64	601055,63
108	6151815,12	601177,57	143	6151437,28	601036,41	178	6151368,09	600999,69	35	0,715	6151512,44	601054,79



Kelio riba		
Taško Nr.	X	Y
179	6151383,36	600996,16
180	6151390,24	600998,68
181	6151398,55	601003,83
182	6151402,54	601009,14
183	6151404,22	601011,36
184	6151411,65	601013,66
185	6151416,31	601013,76
186	6151438,81	601023,33
187	6151450,95	601027,59
188	6151451,16	601026,86
189	6151480,54	601036,20
190	6151484,32	601038,74
191	6151511,47	601048,88
192	6151511,47	601048,88
193	6151515,31	601049,67
197	6151564,88	601067,16
194	6151540,04	601059,12
195	6151543,90	601060,28
196	6151564,49	601068,29
198	6151583,59	601074,31
199	6151592,03	601076,98
200	6151604,89	601081,77
201	6151630,00	601091,14
202	6151654,90	601100,47
203	6151655,70	601100,81
204	6151662,01	601103,52
205	6151662,01	601103,52
206	6151667,73	601105,97
207	6151702,11	601119,48
208	6151707,68	601121,34
209	6151718,24	601124,87
210	6151718,79	601125,13
211	6151734,11	601131,03
212	6151735,51	601131,57
213	6151739,23	601133,01
214	6151747,82	601136,35
215	6151755,34	601139,26
216	6151755,34	601139,26
217	6151755,34	601139,26
218	6151807,18	601158,47
219	6151807,18	601158,47
220	6151862,40	601179,49
221	6151862,40	601179,49

Kelio riba		
Taško Nr.	X	Y
222	6151863,93	601178,68
223	6151871,38	601179,60
224	6151879,41	601180,60
225	6151881,31	601181,70
226	6151905,85	601183,56
227	6151913,77	601184,36
228	6151923,91	601185,39
229	6151932,16	601185,86
230	6151935,22	601186,03
231	6151942,16	601186,42
232	6151955,88	601187,20
233	6152030,11	601193,64
234	6152030,11	601193,64
235	6152064,37	601196,64
236	6152069,67	601197,38
237	6152085,64	601200,86
238	6152086,86	601201,13
239	6152094,19	601203,75
240	6152110,24	601204,78
241	6152113,26	601204,98
242	6152121,39	601205,51
243	6152125,62	601205,82
244	6152147,25	601207,42
245	6152148,16	601207,55
246	6152162,58	601208,34
247	6152187,82	601210,80
248	6152201,53	601212,12
249	6152201,71	601214,68

Kelio ašis			
Taško Nr.	Atskaitos taško km	X	Y
36	0,717	6151510,25	601053,95
37	0,746	6151483,19	601043,61
38	0,748	6151481,36	601042,91
39	0,750	6151479,55	601042,32
40	0,758	6151472,10	601039,86
41	0,762	6151468,12	601038,55
42	0,766	6151464,24	601037,31
43	0,823	6151410,00	601019,99
44	0,828	6151405,00	601018,28
45	0,834	6151403,85	601013,00
46	0,844	6151397,50	601005,57
47	0,849	6151393,40	601002,24
48	0,853	6151389,45	600999,84
49	0,858	6151384,95	600997,91
50	0,861	6151381,96	600998,08
51	0,878	6151366,15	601001,88
52	0,879	6151364,78	601002,38
53	0,894	6151351,16	601007,29
54	0,904	6151341,21	601008,07
55	0,910	6151334,64	601008,32
56	0,918	6151326,93	601008,62
57	0,929	6151315,26	601009,04
58	0,937	6151307,68	601009,00
59	0,947	6151297,60	601008,92
60	0,952	6151292,81	601008,89
61	0,955	6151289,88	601008,78
62	0,965	6151279,29	601008,36
63	0,977	6151267,55	601007,89
64	0,981	6151263,74	601007,73
65	0,998	6151246,74	601007,49
66	1,000	6151244,97	601007,38
67	1,006	6151238,87	601007,02
68	1,027	6151218,23	601005,78
69	1,049	6151196,31	601004,54
70	1,057	6151188,15	601004,54
71	1,062	6151182,71	601004,54
72	1,066	6151179,33	601004,54
73	1,070	6151174,89	601004,54

Matininkas

2025-05-02 09:27:58

KRISTINA AGINTAITĖ-KIRSTUKIENĖ



\* 1 1 7 8 8 7 6 6 1 3 \*

Lapas 2 iš 2

## ELEKTRONINIO DOKUMENTO METADUOMENYS

**I. Dokumento pavadinimas (antraštė)** Koordinacijų žiniaraštis

**II. Dokumento sudarytojas (-ai)**

Kristina Agintaitė-Kirstukienė, Šilutė, Cintijoniškių g. 13-7

**III. Dokumento registracijos data ir numeris** 2025-05-02 09:27:58, Nr. 1178876613

**IV. Pasirašymas**

**Parašo paskirtis:** pasirašymas

**Parašą sukūrusio asmens vardas, pavardė ir pareigos** Kristina Agintaitė-Kirstukienė, Matininkas, UAB "DRAVA"

**Sertifikatas išduotas:** Kristina Agintaitė-Kirstukienė

**Parašo sukūrimo data ir laikas:** 2025-05-02 09:27:58

**Parašo formatas:** XAdES-BASELINE-T

**Laiko žymoje nurodytas laikas:** 2025-05-02 09:27:58

**Informacija apie sertifikavimo paslaugų teikėją:** RCSC IssuingCA-2

**Sertifikato galiojimo laikas** 2024-09-25 12:58:12 – 2026-09-25 12:58:12

**Parašo paskirtis:** suderinimas

**Parašą sukūrusio asmens vardas, pavardė ir pareigos** Silvija Pacenkaitė, Kadastro specialistė, Valstybės imonė Registru centras

**Sertifikatas išduotas:** Silvija Pacenkaitė

**Parašo sukūrimo data ir laikas:** 2025-05-07 10:23:57

**Parašo formatas:** XAdES-BASELINE-T

**Laiko žymoje nurodytas laikas:** 2025-05-07 10:23:58

**Informacija apie sertifikavimo paslaugų teikėją:** RCSC IssuingCA

**Sertifikato galiojimo laikas** 2024-09-04 14:26:14 – 2026-05-25 17:30:43

**V. Pagrindinio dokumento priedų skaičius** – 0

**VI. Pagrindinio dokumento pridedamų dokumentų skaičius** – 0

**VII. Pridedami dokumentai:** nėra priedų

**VIII. Dokumento specifikacijos identifikavimo žymuo** ADOC-V1.0

**IX. Programinės įrangos, kuria naudojantis sudarytas elektroninis dokumentas, pavadinimas**  
RC-DSS

**X. Elektroninio dokumento grupė** BeDOC

**XI. Informacija apie elektroninio (-lų) parašo (-ų) tikrinimą (tikrinimo data)**

Visi dokumente esantys elektroniniai parašai galioja (2025-05-07 11:21:13)

**XII. Papildomi metaduomenys**

Nuorašą suformavo K.Agintaitė-Kirstukienė, 2025-05-07 11:21:13 RC-DSS



\* 1 1 7 8 8 7 6 6 1 3 \*