

UAB "Geopagrindas"

**NEKILNOJAMOJO DAIKTO  
KADASTRINIŲ MATAVIMŲ BYLA**

Tomas: 1

Nekilnojamojo turto objektas: **Inžinerinis statinys**

Registro Nr.: **44/2382594 (Statiniai)**

Adresas: Anykščių r. sav. Šovenių k. Atžalyno g.

Lapų skaičius: 18



**SUDERINTA**

Valstybės įmonė Registrų centras

*Elektroniniu parašu pasirašė:* Jurga Vasiljevienė

*Pareigos:* Vyresnioji kadastro specialistė

*Laiko žyma:* 2019-10-08 14:20:57

Tomo Nr. 1

Registro 44/2382594

## BYLOS TOMO VIDAUS APYRAŠAS

Eil. Nr.	Dokumento pavadinimas	Dokumento		Lapų skaič.	Bylos lapų numeriai	Pastabos
		Nr.	Data			
1	Statinio planas "STATINIŲ IŠDĖSTYMO PLANAS"		2019-10-09	8	1-8	
2	KOORDINACIŲ ŽINIARAŠTIS KZ		2019-10-09	2	9-10	
3	KELIO / GATVĖS IR JO SUDĖTINIŲ DALIŲ KADASTRO DUOMENYS 1K FORMA		2019-10-09	2	11-12	
4	KELIO / GATVĖS IR JO SUDĖTINIŲ DALIŲ VERČIŲ NUSTATYMAS 2K FORMA		2019-10-09	1	13	
5	KELIO / GATVĖS VAŽIUOJAMOSIOS DALIES IR ŽEMĖS SANKASOS KADASTRO DUOMENYS 3K FORMA		2019-10-09	1	14	
6	KELIO / GATVĖS SANKRYŽŲ, TILTŲ, VIADUKŲ, ESTAKADŲ, PRALAUDŲ, AUTOBUSŲ SUSTOJIMO IR POILSIO AIKŠTELIŲ, ŠVIESOFORŲ, KELIO ORO SĄLYGŲ STEBĖJIMO IR TRANSPORTO APSKAITOS ĮRENGINIŲ KADASTRO DUOMENYS 4K FORMA		2019-10-09	3	15-17	

Vidaus apyrašo lapų

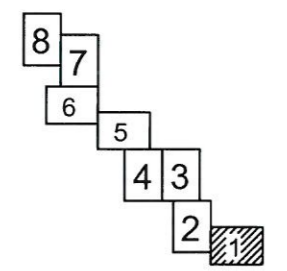
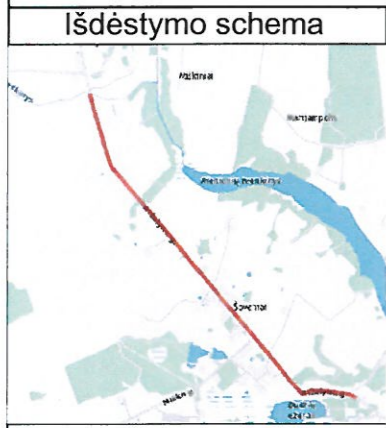
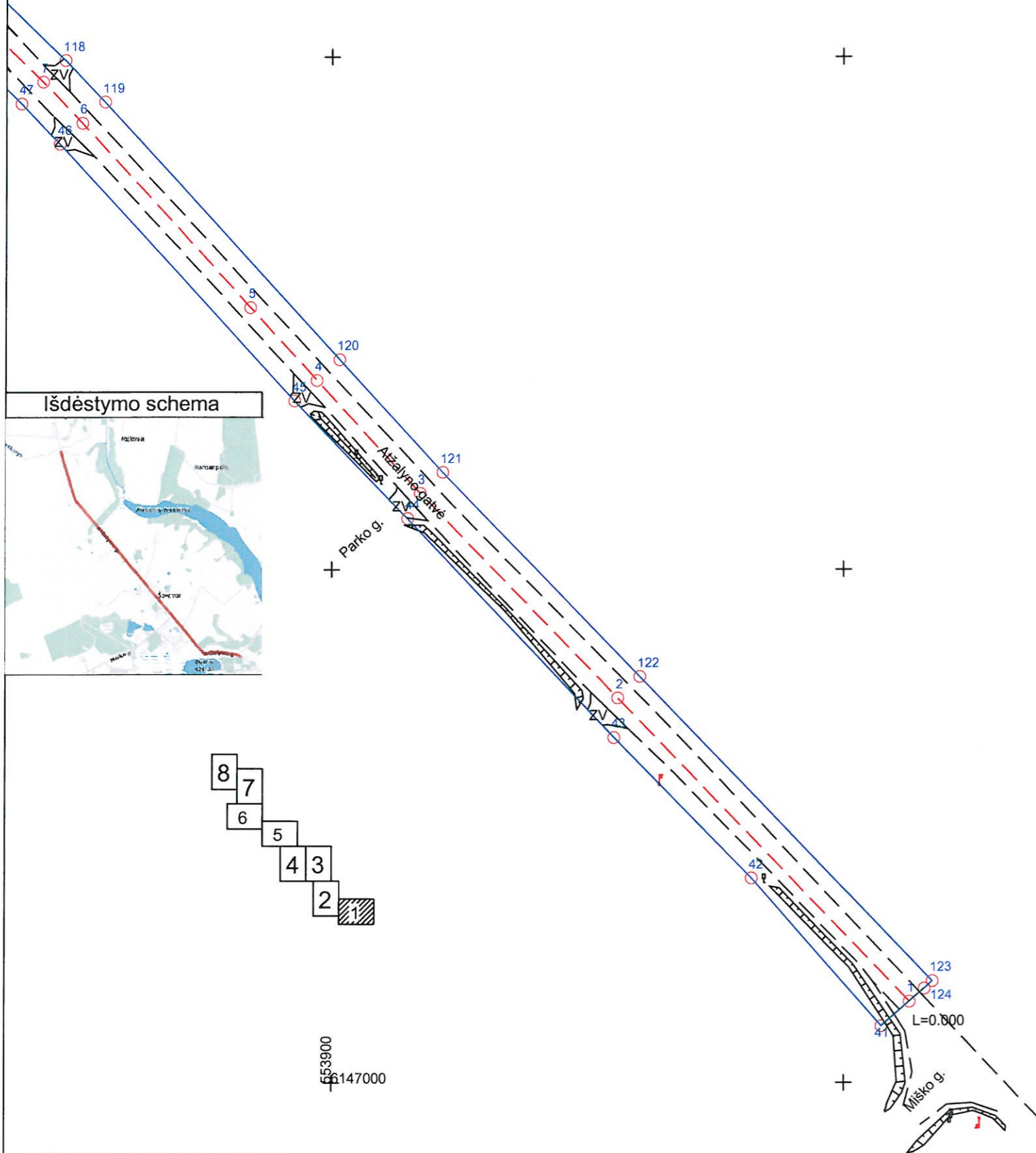
17

Matininkas Gailintas Raudonius



# KELIO PLANAS

M1:1000

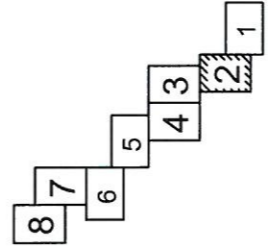
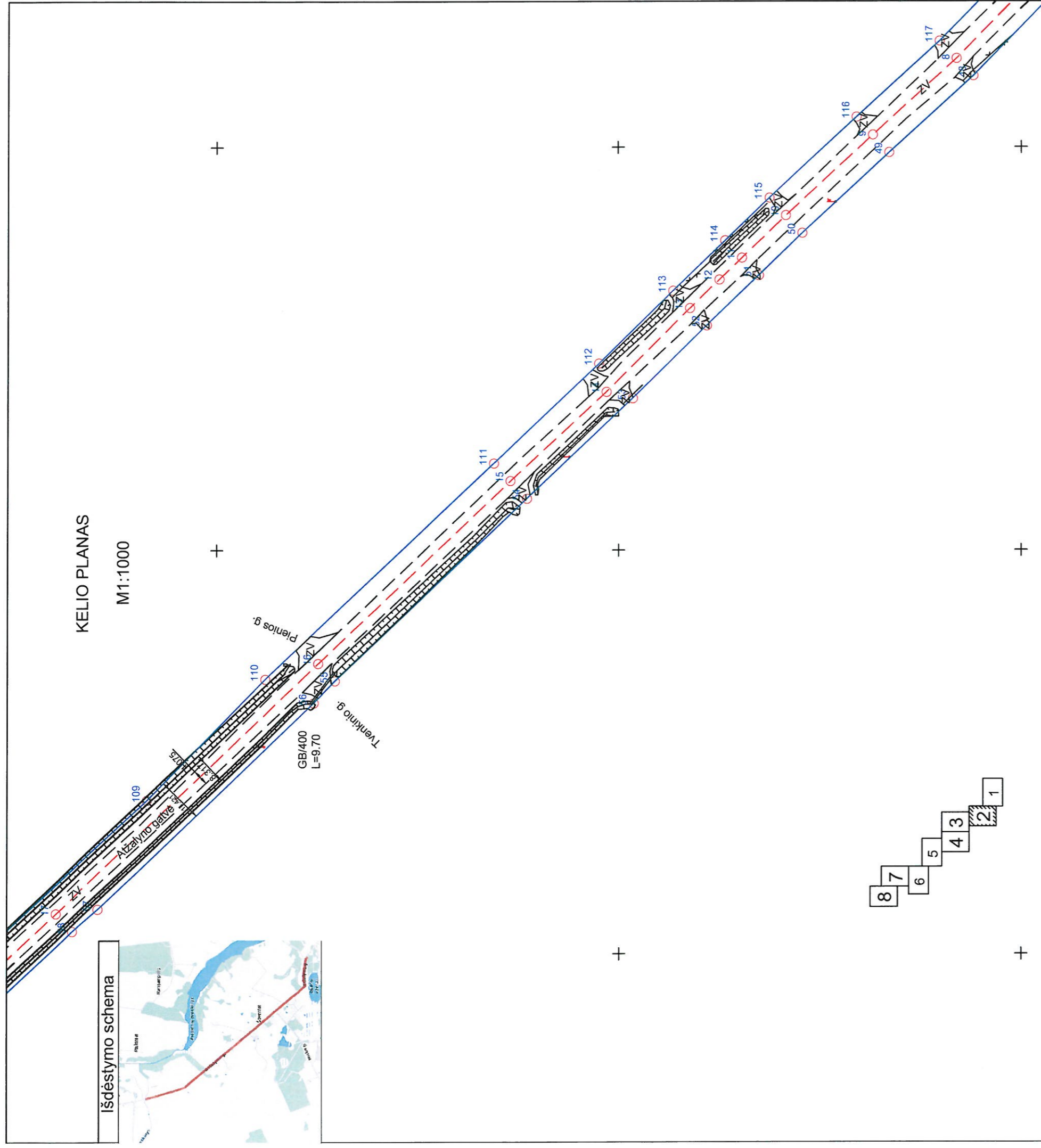


Kadastro duomenims nustatyti naudota medžiaga			
Medžiagos pavadinimas		Medžiagos parengimo data	
Objekto pavadinimas		Atžalyno gatvė	
Objekto buvimo vieta/adresas		Anykščių r. sav. Šovenių k. Atžalyno g.	
Kadastro duomenų nustatymo data		2019-09-30	
UAB "Geopagrindas", kodas: 304405426, adresas: Kaunas, Savanorių pr. 235-4			
Matininko kvalifikacijos pažymėjimo Nr.	Pareigos	Vardas ir pavardė	Data
2M-M-2118	Matininkas	GAILINTAS RAUDONIUS <i>[Signature]</i>	2019-09-30

KELIO PLANAS

M1:1000

Išdėstymo schema



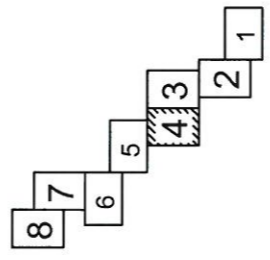
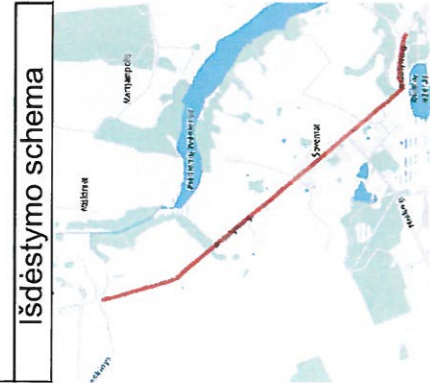
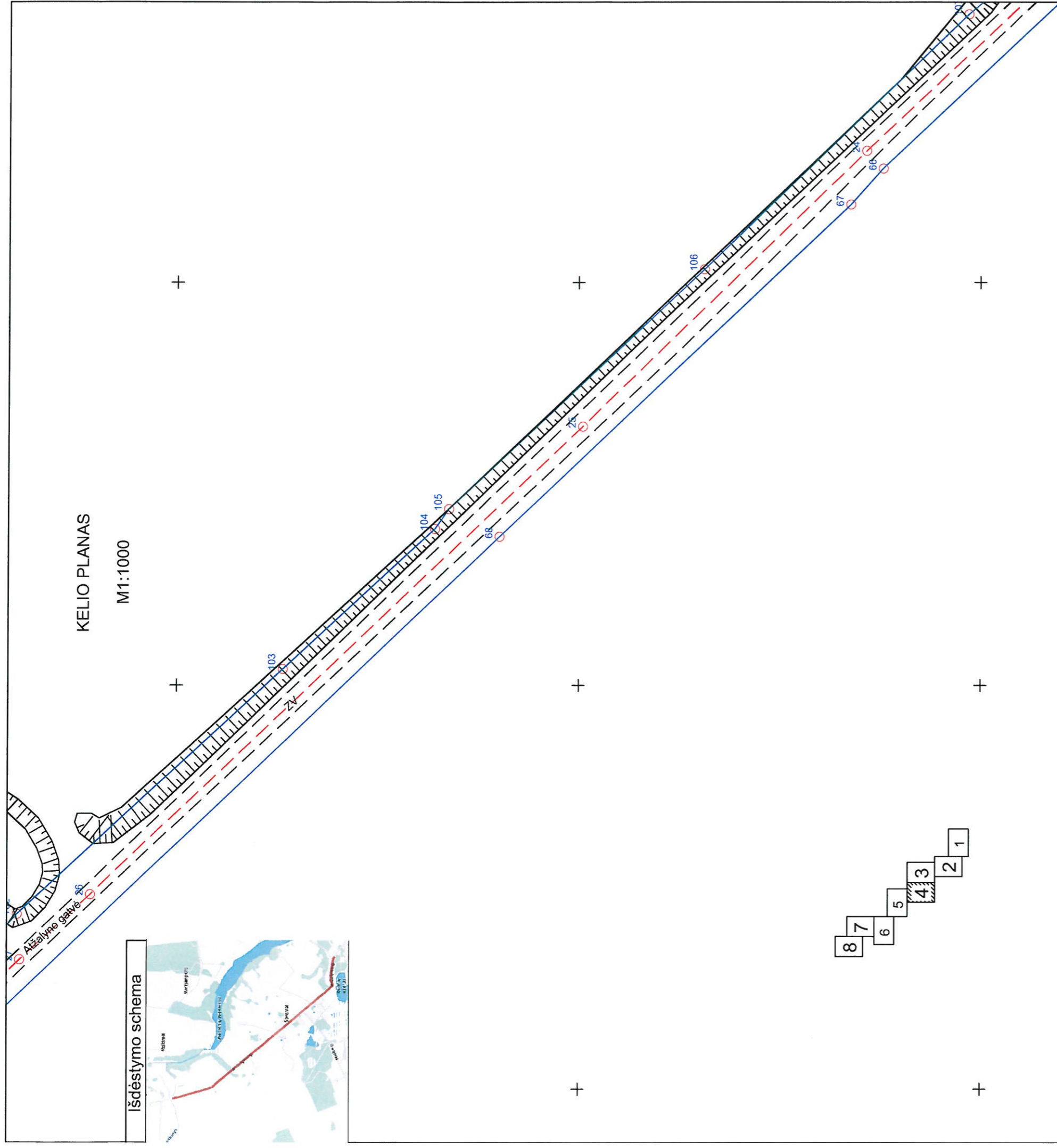
00936147100

Kadastro duomenimis nustatyti naudota medžiaga	
Medžiagos pavadinimas	Medžiagos parengimo data
Objekto pavadinimas	Atžalyno gatvė
Objekto buvimo vieta/adresas	Anykščių r. sav. Šovenių k. Alžalyno g.
Kadastro duomenų nustatymo data	2019-09-30
UAB "Geopagrindas", kodas: 304405426, adresas: Kaunas, Savanorių pr. 235-4	
Matininko kvalifikacijos pažymėjimo Nr. 2M-M-2118	Vardas ir pavardė
	GAILINTAS RAUDONIUS
	Data
	2019-09-30



1105866071



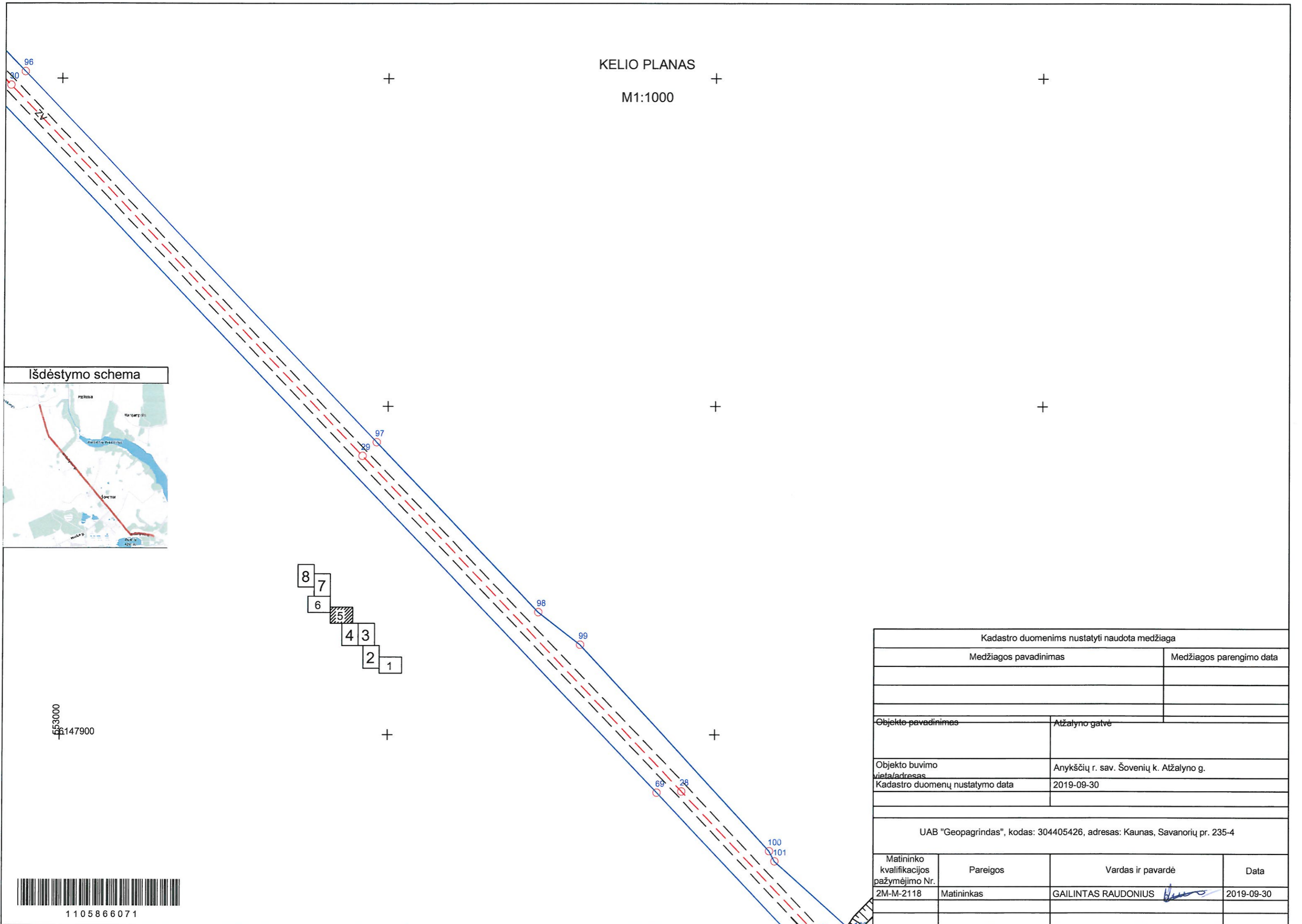


533200  
62147500

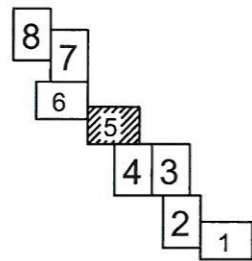
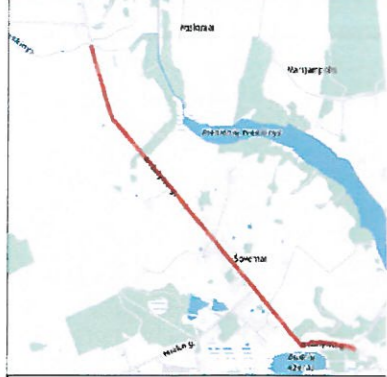
Kadastro duomenimis nustatyti naudota medžiaga	
Medžiagos pavadinimas	Medžiagos parengimo data
Objekto pavadinimas	Atžalyno gatvė
Objekto buvimo vieta/adresas	Anykščių r. sav. Šovenių k. Atžalyno g.
Kadastro duomenų nustatymo data	2019-09-30
UAB "Geopagrindas", kodas: 304405426, adresas: Kaunas, Savanorių pr. 235-4	
Matininko kvalifikacijos pažymėjimo Nr. 2M-M-2118	Vardas ir pavardė
	GAILINTAS RAUDONIUS
	Data
	2019-09-30



KELIO PLANAS  
M1:1000



Išdėstymo schema



653000  
66147900



1105866071

Kadastro duomenims nustatyti naudota medžiaga			
Medžiagos pavadinimas		Medžiagos parengimo data	
Objekto pavadinimas		Atžalyno gatvė	
Objekto buvimo vieta/adresas		Anykščių r. sav. Šovenių k. Atžalyno g.	
Kadastro duomenų nustatymo data		2019-09-30	
UAB "Geopagrindas", kodas: 304405426, adresas: Kaunas, Savanorių pr. 235-4			
Matininko kvalifikacijos pažymėjimo Nr.	Pareigos	Vardas ir pavardė	Data
2M-M-2118	Matininkas	GAILINTAS RAUDONIUS	2019-09-30

Išdėstymo schema



KELIO PLANAS

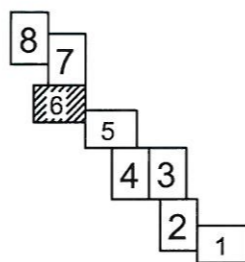
M1:1000

+

+

+

+



652600

6148100

+

Kadastro duomenims nustatyti naudota medžiaga			
Medžiagos pavadinimas		Medžiagos parengimo data	
Objekto pavadinimas		Atžalyno gatvė	
Objekto buvimo vieta/adresas		Anykščių r. sav. Šovenių k. Atžalyno g.	
Kadastro duomenų nustatymo data		2019-09-30	
UAB "Geopagrindas", kodas: 304405426, adresas: Kaunas, Savanorių pr. 235-4			
Matininko kvalifikacijos pažymėjimo Nr.	Pareigos	Vardas ir pavardė	Data
2M-M-2118	Matininkas	GAILINTAS RAUDONIUS	2019-09-30



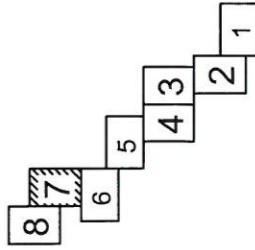
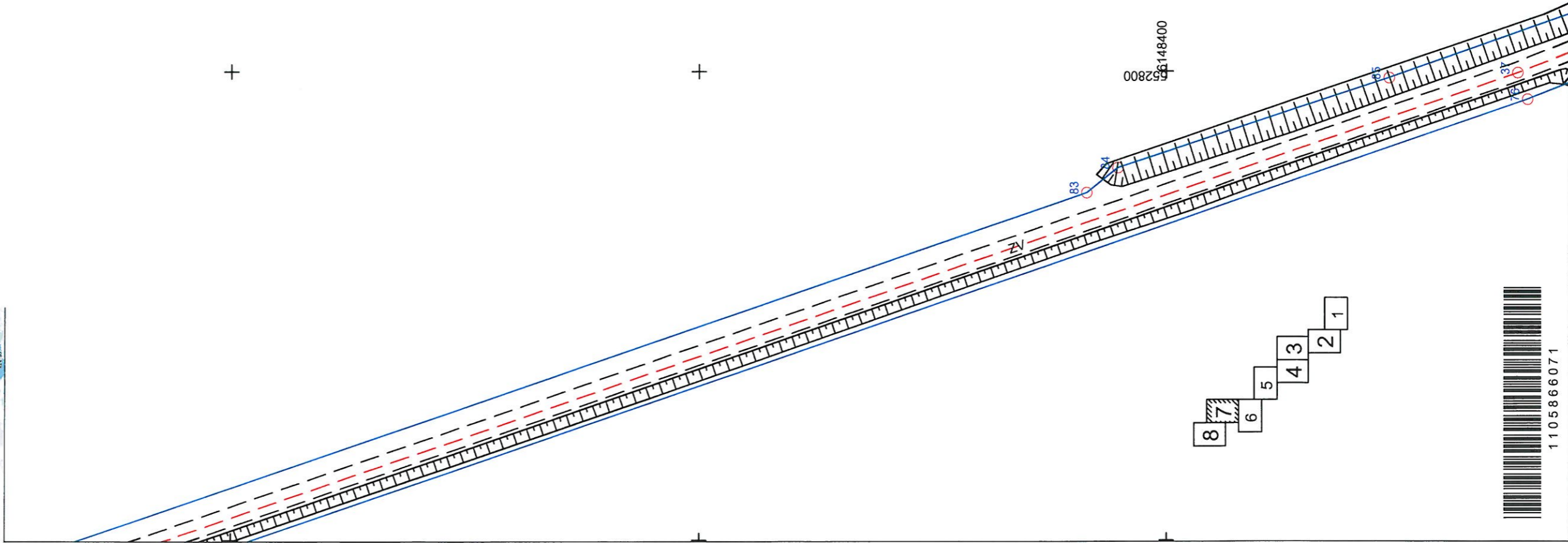
1105866071

Išdėstymo schema



# KELIO PLANAS

M1:1000



002800  
148400

Kadastru duomenims nustatyti naudota medžiaga	
Medžiagos pavadinimas	Medžiagos parengimo data
Objekto pavadinimas	Atžalyno gatvė
Objekto buvimo vieta/adresas	Anykščių r. sav. Šovenių k. Atžalyno g.
Kadastru duomenų nustatymo data	2019-09-30
UAB "Geopagrindas", kodas: 304405426, adresas: Kaunas, Savanorių pr. 235-4	
Matininko kvalifikacijos pažymėjimo Nr. 2M-M-2118	Pareigos
	Vardas ir pavardė
	GAILINTAS RAUDONIUS
	Data
	2019-09-30




1105866071

Išdėstymo schema



KELIO PLANAS

M1:1000



00252500  
6148500

Kadastro duomenims nustatyti naudota medžiaga	
Medžiagos pavadinimas	Medžiagos parengimo data
Objekto pavadinimas	Atžalyno gatvė
Objekto buvimo vieta/adresas	Anykščių r. sav. Šovenių k. Atžalyno g.
Kadastro duomenų nustatymo data	2019-09-30
UAB "Geopegrindas", kodas: 304405426, adresas: Kaunas, Savanorių pr. 235-4	
Matininko kvalifikacijos pažymėjimo Nr. 2M-M-2118	Matininkas
	Vardas ir pavardė
	GAILINTAS RAUDONIUS
	Data
	2019-09-30




1105866071

**KOORDINACIŲ ŽINIARAŠTIS**

Pavadinimas Atžalyno gatvė  
 Objektų buvimo vieta Anykščių r. sav. Šovenių k. Atžalyno g.  
 Unikalus numeris 4400-5319-5643  
 Kelio ruožas 0.000-2.302  
 Koordinacinių sistema: LKS-94

Kelio riba			Kelio riba			Kelio riba			Kelio ašis			
Taško Nr.	X	Y	Taško Nr.	X	Y	Taško Nr.	X	Y	Taško Nr.	Atskaitos taško km	X	Y
41	6147011,02	554007,28	76	6148322,40	552793,95	111	6147331,06	553721,53	1	0,000	6147015,80	554012,84
42	6147039,82	553981,93	77	6148701,16	552663,63	112	6147304,81	553746,29	2	0,082	6147074,89	553955,94
43	6147067,23	553955,14	78	6148732,11	552653,68	113	6147286,52	553764,33	3	0,138	6147114,83	553917,26
44	6147109,92	553914,74	79	6148812,00	552633,26	114	6147273,55	553776,80	4	0,168	6147136,90	553897,07
45	6147132,85	553892,64	80	6148811,25	552645,84	115	6147262,58	553787,37	5	0,187	6147151,12	553884,06
46	6147183,04	553846,73	81	6148735,44	552665,21	116	6147240,89	553807,44	6	0,236	6147187,12	553851,13
47	6147190,93	553839,28	82	6148704,95	552675,02	117	6147220,26	553826,30	7	0,247	6147195,14	553843,55
48	6147211,90	553817,69	83	6148416,98	552774,10	118	6147199,35	553847,82	8	0,277	6147216,08	553821,99
49	6147232,77	553798,61	84	6148410,33	552779,43	119	6147191,21	553855,52	9	0,305	6147236,83	553803,02
50	6147254,34	553778,64	85	6148352,14	552798,52	120	6147140,95	553901,50	10	0,334	6147258,46	553783,00
51	6147265,23	553768,16	86	6148307,68	552814,17	121	6147118,95	553921,63	11	0,349	6147269,39	553772,48
52	6147278,14	553755,73	87	6148300,24	552818,07	122	6147079,06	553960,25	12	0,357	6147275,01	553767,08
53	6147296,48	553737,66	88	6148282,30	552825,71	123	6147019,80	554017,31	13	0,367	6147282,33	553760,03
54	6147322,81	553712,81	89	6148271,29	552831,65	124	6147018,31	554015,76	14	0,397	6147303,00	553739,29
55	6147370,55	553667,57	90	6148251,88	552847,83				15	0,429	6147326,93	553717,17
56	6147375,79	553662,10	91	6148231,36	552867,42				16	0,495	6147374,68	553671,92
57	6147429,33	553611,04	92	6148228,45	552870,19				17	0,585	6147439,81	553609,97
58	6147435,69	553605,61	93	6148167,41	552926,71				18	0,613	6147460,45	553590,61
59	6147456,38	553586,20	94	6148156,28	552937,46				19	0,640	6147480,34	553572,61
60	6147476,28	553568,19	95	6148154,38	552938,61				20	0,670	6147501,89	553552,49
61	6147497,74	553548,16	96	6148102,16	552988,69				21	0,693	6147518,91	553535,72
62	6147514,75	553531,40	97	6147989,03	553096,58				22	0,727	6147543,12	553512,88
63	6147539,04	553508,49	98	6147937,31	553146,03				23	0,732	6147546,74	553509,56
64	6147542,18	553505,61	99	6147927,36	553158,82				24	0,844	6147628,36	553432,63
65	6147542,63	553505,18	100	6147864,70	553216,80				25	0,942	6147698,97	553364,23
66	6147624,21	553428,29	101	6147861,59	553218,42				26	1,111	6147821,21	553248,16
67	6147632,29	553419,33	102	6147839,36	553243,23				27	1,135	6147838,73	553231,99
68	6147719,64	553336,82	103	6147773,53	553304,01				28	1,195	6147882,79	553189,84
69	6147882,41	553182,26	104	6147735,65	553338,74				29	1,337	6147984,89	553092,24
70	6148148,68	552928,09	105	6147732,21	553343,70				30	1,493	6148098,02	552984,35
71	6148197,79	552880,33	106	6147668,66	553403,25				31	1,637	6148201,94	552884,67
72	6148213,21	552865,58	107	6147603,01	553466,60				32	1,658	6148217,41	552869,87
73	6148241,63	552837,21	108	6147582,49	553484,37				33	1,698	6148245,72	552841,61
74	6148261,47	552820,05	109	6147417,36	553637,96				34	1,724	6148264,94	552824,97
75	6148273,51	552813,21	110	6147387,86	553668,03				35	1,737	6148276,11	552818,63



\* 1 1 0 5 8 6 6 8 1 \*

Taško Nr.	Kelio ašis		
	Atskaitos taško km	X	Y
36	1,771	6148308,25	552805,97
37	1,789	6148324,48	552799,58
38	2,189	6148703,05	552669,32
39	2,221	6148733,77	552659,45
40	2,302	6148811,62	552639,55

*[Signature]* GAILINTAS RAUDONIS



\* 1 1 0 5 8 6 6 8 1 \*

UAB "Geopagrindas", kodas: 304405426, adresas: Kaunas, Savanorių pr. 235-4  
 Matininkas(-ė) GAILINTAS RAUDONIUS, kvalifikacijos pažymėjimo Nr. 2M-M-2118

## KELIO / GATVĖS IR JO SUDĖTINIŲ DALIŲ KADASTRO DUOMENYS

Adresas Anykščių r. sav. Šovenių k. Atžalyno g.  
 Paskirtis Kelių (gatvių)  
 Pavadinimas Atžalyno gatvė  
 Žymėjimas plane 1-40  
 Kadastro duomenų nustatymo data 2019-09-30  
 Statybos būklė Unikalus numeris 4400-5319-5643  
 Pastaba D2 kategorija

Statybos pradžios metai:	1970	Kelio Nr.:	k7
Statybos pabaigos metai:	1970	Kelio ruožas:	0.000-2.302
Rekonstravimo pradžios metai:		Ilgis: km	2,302
Rekonstravimo pabaigos metai:		Gatvės kategorija:	Pagalbinė
Kap. remonto pradžios metai:		Statinio kategorija:	II grupės nesudėtingasis
Kap. remonto pabaigos metai:		Baigtumo procentas: %	100
Papr. remonto pradžios metai:			
Papr. remonto pabaigos metai:			

Kelias, kelio sudėtinės dalys	Mato vienetas	Kiekis
1	2	3
Važiuojamoji dalis 1-17	km	0,585
Važiuojamoji dalis 17-40	km	1,717
Įvažiavimas 2	vnt.	1
Įvažiavimas 2	kv. m	19,93
Įvažiavimas 3	kv. m	18,58
Įvažiavimas 3	vnt.	1
Įvažiavimas 4	vnt.	1
Įvažiavimas 4	kv. m	18,46
Įvažiavimas 6	kv. m	15,19
Įvažiavimas 6	vnt.	1
Įvažiavimas 8	vnt.	1
Įvažiavimas 8	kv. m	1371
Įvažiavimas 8	kv. m	18,27
Įvažiavimas 8	vnt.	1
Įvažiavimas 9	kv. m	13,75
Įvažiavimas 9	vnt.	1
Įvažiavimas 10	vnt.	1
Įvažiavimas 10	kv. m	12,47
Įvažiavimas 11	vnt.	1



\* 1 1 0 5 8 6 6 6 7 3 \*

1	2	3
Įvažiavimas 11	kv. m	8,54
Įvažiavimas 13	kv. m	9,54
Įvažiavimas 13	vnt.	1
Įvažiavimas 13	kv. m	19,44
Įvažiavimas 13	vnt.	1
Įvažiavimas 14	kv. m	15,69
Įvažiavimas 14	vnt.	1
Įvažiavimas 14	vnt.	1
Įvažiavimas 14	kv. m	19,41
Įvažiavimas 15	kv. m	16,45
Įvažiavimas 15	vnt.	1
Sankryža (Tvenkinio gatvė) 16	kv. m	26,63
Sankryža (Tvenkinio gatvė) 16	vnt.	1
Sankryža (Pienios gatvė) 16	kv. m	32,83
Sankryža (Pienios gatvė) 16	vnt.	1
Pralaida 16	vnt.	1
Pralaida 16	m	9,7
Įvažiavimas 19	kv. m	18,73
Įvažiavimas 19	vnt.	1
Pralaida 19	vnt.	1
Pralaida 19	m	6,63
Pralaida 20	vnt.	1
Pralaida 20	m	6,1
Įvažiavimas 20	kv. m	13,35
Įvažiavimas 20	vnt.	1
Įvažiavimas 21	vnt.	1
Įvažiavimas 21	kv. m	14,58
Įvažiavimas 31	vnt.	1
Įvažiavimas 31	kv. m	25
Įvažiavimas 36	kv. m	33,83
Įvažiavimas 36	vnt.	1
Įvažiavimas 7	kv. m	15,19
Įvažiavimas 7	vnt.	1

Matininkas

 GAILINTAS RAUDONIUS



\* 1 1 0 5 8 6 6 6 7 3 \*

UAB "Geopagrindas", kodas: 304405426, adresas: Kaunas, Savanorių pr. 235-4  
 Matininkas(-ė) GAILINTAS RAUDONIS, kvalifikacijos pažymėjimo Nr. 2M-M-2118

### KELIO / GATVĖS IR JO SUDĖTINIŲ DALIŲ VERČIŲ NUSTATYMAS

Pavadinimas Atžalyno gatvė  
 Kelio reikšmė  
 Kelio numeris k7  
 Kadastro duomenų nustatymo data 2019-09-30  
 Vertės nustatymo data 2019-09-30

Kelio sudėtinės dalies pavadinimas	2	3	4	5	6	7	8	9	10	11	12
Atskaitos taškai	Kasmetinis vertės mažinimo koeficientas	Matavimo vienetas	Kiekis	Įkainojimo pagrindas	Vidutinė vieno to statybos vertė po indeksavimo, Eur	Atkūrimo kaštai (statybinė vertė), Eur	Nusidėvėjimas %	Atkuriamoji vertė, Eur	Vietovės pataisos koeficientas	Vidutinė rinkos vertė, Eur	
1											
Važiuojamoji dalis 1-17	1-17	10	km	0,585	NTK 2019-3.2.20.1	111680	65300	75	16300	1	16300
Važiuojamoji dalis 17-40	15-38	10	km	1,717	NTK 2019-3.2.20.1	111680	192000	75	47900	1	47900
Viso							257000		64200		64200

Matininkas

*[Signature]* GAILINTAS RAUDONIS



\* 1 1 0 5 8 6 6 7 4 \*

UAB "Geopagrindas", kodas: 304405426, adresas: Kaunas, Savanorių pr. 235-4  
 Matininkas(-ė) GAILINTAS RAUDONIS, kvalifikacijos pažymėjimo Nr. 2M-M-2118


### KELIO / GATVĖS VAŽIUOJAMOSIOS DALIES IR ŽEMĖS SANKASOS KADASTRO DUOMENYS

Pavadinimas Atžalyno gatvė  
 Kelio reikšmė  
 Kelio numeris k7  
 Kadastro duomenų nustatymo data 2019-09-30

Kelio sudėtinės dalies pavadinimas	Ruožo su vienodais kelio dangos ir sankasos pločiais ir tipais pradžia		Ruožo su vienodais kelio dangos ir sankasos pločiais ir tipais pabaiga		Ruožo ilgis, km.	Eismo juostų skaičius	Kelio plotis, m	Kelio sankasos plotis, m	Kelio sankasos tipas	Kelio dangos plotis, m	Kelio dangos rūšis	Metai							
	atskaitos duomenys ašyje		atskaitos duomenys ašyje									Statybos	Rekonstravimo	Pradžios/Pabaigos					
	taško Nr.	km	taško Nr.	km											X	Y	X	Y	
1	2	3	4	5	6	7	8	9	10	11	12	13	14	15	16	17	18	19	20
Važiuojamoji dalis 1-17	1	0,000	6147015,80	554012,84	17	0,585	6147439,81	553609,97	0,585	Viena	11,42	8,317	Pylimas	4,075	Žvyras	1970			
Važiuojamoji dalis 17-40	15	0,585	6147439,81	553609,97	38	2,302	6148811,62	552639,55	1,717	Viena	14,45			4,039	Žvyras	1970			

Matininkas

*[Signature]* GAILINTAS RAUDONIS



\* 1 1 0 5 8 6 6 6 7 5 \*

UAB "Geopagrindas", kodas: 304405426, adresas: Kaunas, Savanorių pr. 235-4  
 Matininkas(-ė) GAILINTAS RAUDONIUS, kvalifikacijos pažymėjimo Nr. 2M-M-2118

**KELIO / GATVĖS SANKRYŽŲ, TILTŲ, VIADUKŲ, ESTAKADŲ, PRALAIĐŲ, AUTOBUSŲ SUSTOJIMO IR POILSIO AIKŠTELIŲ,  
 ŠVIESOFORŲ, KELIO ORO SĄLYGŲ STEBĖJIMO IR TRANSPORTO APSKAITOS ĮRENGINIŲ KADASTRO DUOMENYS**

Pavadinimas Atžalyno gatvė

Kelio reikšmė

Kelio numeris k7

Kadastro duomenų nustatymo data 2019-09-30

Kelio sudėtinės dalies pavadinimas	Atskaitos duomenys ašyje		Centro koordinatės		Medžiaga/ Dangos rūšis	Mato vienetas	Kiekis	Kelio pusė	Kliūtis pavadinimas	Metai			
	taško Nr.	km	X	Y						Statybos	Rekonstravimo	Pradžios/Pabaigos	Kapitalinio remonto
1	2	3	4	5	6	7	8	9	10	11	12	13	14
Įvažiavimas 2	2	0,082	6147074,89	553955,94	Žvyras	kv. m	19,93	Kairė		1970			
Įvažiavimas 3	3	0,138	6147114,83	553917,26	Žvyras	kv. m	18,58	Kairė		1970			
Įvažiavimas 4	4	0,168	6147136,9	553897,07	Žvyras	kv. m	18,46	Kairė		1970			
										1970			



\* 1 1 0 5 8 6 6 7 6 \*



1	2	3	4	5	6	7	8	9	10	11	12	13	14
Sankryža (Tvenkinio gatvė) 16	16	0,495	6147374,68	553671,92	Žvyras	kv. m	26,63			1970			
										1970			
Sankryža (Pienios gatvė) 16	16	0,495	6147374,68	553671,92	Žvyras	kv. m	32,83			1970			
										1970			
Pralaida 16	16	0,495	6147374,68	553671,92	Gelžbetonis	m	9,7	Kairė		1970			
										1970			
Įvažiavimas 19	19	0,640	6147480,34	553572,61	Žvyras	kv. m	18,73	Dešinė		1970			
										1970			
Pralaida 19	19	0,640	6147480,34	553572,61	Gelžbetonis	m	6,63	Dešinė		1970			
										1970			
Pralaida 20	20	0,670	6147501,89	553552,49	Gelžbetonis	m	6,1	Dešinė		1970			
										1970			
Įvažiavimas 20	20	0,670	6147501,89	553552,49	Žvyras	kv. m	13,35	Dešinė		1970			
										1970			
Įvažiavimas 21	21	0,693	6147518,91	553535,72	Žvyras	kv. m	14,58	Kairė		1970			
										1970			
Įvažiavimas 31	31	1,637	6148201,94	552884,67	Žvyras	kv. m	25	Kairė		1970			
										1970			
Įvažiavimas 36	36	1,771	6148308,25	552805,97	Žvyras	kv. m	33,83	Kairė		1970			
										1970			
Įvažiavimas 7	7	0,247	6147195,14	553843,55	Žvyras	kv. m	15,19	Dešinė		1970			
										1970			

Matininkas

*[Signature]*

GAILINTAS RAUDONIUS



\* 1 1 0 5 8 6 6 7 6 \*