




Statytojas:	Skuodo rajono savivaldybės administracija
Objekto pavadinimas:	Pėsčiųjų ir dviračių tako, apšvietimo sistemos rekonstravimo projekto techninio darbo projekto parengimo ir projekto vykdymo priežiūros paslaugos
Statinio projekto pavadinimas:	Tako ir apšvietimo sistemos rekonstravimas Laisvės g., Skuodo m.
Statybos rūšis:	Rekonstravimas
Statinio kategorija:	Ypatingasis
Etapas:	Techninis darbo projektas
Projekto dalis:	Bendroji dalis
Tomo žymuo:	22/309-00-RTDP-BD
Tomas:	I
Laida:	0

 AB „KELIŲ PRIEŽIŪRA“ Savanorių pr. 321 C, 50120, Kaunas, Lietuva			
Atestato Nr.	Pareigos	Pasasas	Vardas Pavardė
39491	PV		T.Narkus
0735	NKP sp.		E. Andrijauskas


PROJEKTO SUDĖTIES ŽINIARAŠTIS

Dokumento žymuo	Dokumento pavadinimas	Pastabos
22/309-00-RTDP-BD	Bendroji dalis	
22/309-00-RTDP-S	Susisiekimo dalis	
22/309-00-RTDP-E	Elektrotechninė dalis	
22/309-00-RTDP-SO	Pasirengimo statybai ir statybos darbų organizavimo dalis	
22/309-00-RTDP-SSKN	Statybos skaičiuojamosios kainos nustatymo dalis	

BYLOS DOKUMENTŲ SUDĖTIES ŽINIARAŠTIS

Dokumento žymuo	Lapų sk.	Laida	Dokumento pavadinimas	Lapo Nr.
Teksto dokumentai				
22/309-00-RTDP-BD-BSŽ	3	0	Bylos dokumentų sudėties žiniaraštis	2
22/309-00-RTDP-BD-BSR	1	0	Bendrieji statinio rodikliai	5
22/309-00-RTDP-BD-NDŽ	2	0	Pagrindinių įstatymų ir normatyvinių dokumentų, kurių pagrindu parengtas projektas, sąrašas	6
22/309-00-RTDP-BD-BAR	10	0	Bendrasis aiškinamasis raštas	8
22/309-00-RTDP-BD-BTS	9	0	Bendroji techninė specifikacija	18
22/309-00-RTDP-BD-Ž-01	1	0	Naudotos licencijuotos projektavimo programinės įrangos sąrašas	27
22/309-00-RTDP-BD-Ž-02	1	0	Atliktų suderinimų ir pritarimų sąrašas	28
Brėžiniai				
22/309-00-RTDP-S-B-01	1	0	Dangų ir eismo organizavimo planas M 1:500	29
22/309-00-RTDP-S-B-02	1	0	Skersiniai profiliai M 1:50	30
22/309-00-RTDP-BD-B-01	1	0	Suvestinis inžinerinių tinklų planas M 1:500	31

0	2022	Statybos darbams
Laida	Išleidimo data	Laidos statusas. Keitimo priežastis (jei taikoma)

KVAL. PATV. DOK. NR.	 AB „KELIŲ PRIEŽIŪRA“ Savanorių pr. 321C, Kaunas, Lietuva			STATINIO PROJEKTO PAVADINIMAS	
				Tako ir apšvietimo sistemos rekonstravimas Laisvės g., Skuodo m.	
				STATINIO NUMERIS IR PAVADINIMAS	
				Tako atkarpos nuo Laisvės g. 37 gyvenamojo namo esančio tako iki Gėlių g. pradžios Skuodo m. rekonstravimas	
				DOKUMENTO PAVADINIMAS	LAIDA
39491	PV	T. Narkus		BYLOS DOKUMENTŲ SUDĖTIES ŽINIARAŠTIS	
				0	
LT	STATYTOJAS IR (ARBA) UŽSAKOVAS			DOKUMENTO ŽYMUO	LAPAS
	Skuodo rajono savivaldybės administracija			22/309-00-RTDP-BD-BSŽ	LAPŲ
				1	3

Dokumento žymuo	Lapų sk.	Laida	Dokumento pavadinimas	Lapo Nr.
Priedai				
	2	0	Projektavimo techninė užduotis	32
2022-11-18, Nr. PVK-239	3	-	AB „Kelių priežiūra“ kelių infrastruktūros paslaugų vystymo departamento direktoriaus potvarkis dėl atsakingų asmenų skyrimo	34
	5	-	Išrašai iš statybos specialistų kvalifikacijos atestatų ir teisės pripažinimo dokumentų registro	37
	6	-	Statinio ir žemės sklypo dokumentai (Nekilnojamojo turto registro centrinio duomenų banko išrašas)	42
	1	-	Inžineriniai geodeziniai tyrinėjimai (Topografinė nuotrauka)	48
2022-05-14, NR. ISK22-42203	2	-	AB „Energijos skirstymo operatorius“ elektros tinklų ir įrenginių perkėlimo (rekonstravimo) sąlygos	49
2022-04-27, Nr. R-295	2	-	VŠĮ „Plačiajuostis internetas“ projektavimo sąlygos	51
2022-04-26, Nr. R1-82	1	-	UAB „Skuodo šiluma“ projektavimo sąlygos	53
2022-04, Nr. (6.6)2-	2	-	VĮ „Lietuvos automobilių kelių direkcija“ projektavimo sąlygos	54
2022-04-28, Nr. VR1-225/TS-15	1	-	UAB „Skuodo vandenys“ projektavimo sąlygos	56
2022-05-12, Nr. 2022-01812	1	-	AB Telia Lietuva prisijungimo sąlygos	57
2022-05-03, Nr. SPRD-00-220503-00093	1	-	Specialieji paveldosaugos reikalavimai	58
2022-05-10, Nr. SRD-36-220510-00004	3	-	Specialieji paveldosaugos reikalavimai	59
2022-04-25, Nr. SPRD-00-220425-00086	4	-	Specialieji paveldosaugos reikalavimai	62
	13	-	Projektiniai pasiūlymai	66
2022-11-08	7	-	Viešo susirinkimo su visuomene protokolas ir dalyvių sąrašas	79
2022-11-08	5	-	Viešo susirinkimo su visuomene ataskaita	86
2022-11-23, Nr. PSP-36-221121-00004	2	-	Pritarimas projektiniams pasiūlymams	91
2023-02-08, Nr. 10.6-0353-51.65 E-1505	15	-	Kelių saugumo audito ataskaita	93
2023-02-27, Nr. A3-18	2	-	Kelių saugumo audito ataskaitos svarstymo protokolas	108
2023-03-01, Nr. R2-479	6	-	Skuodo rajono savivaldybės raštas dėl kelių saugumo audito ataskaitos pastabų	110

DOKUMENTO ŠIFRAS	LAPAS	LAPŲ	LAIDA
22/309-00-RTDP-BD-BSŽ	2	3	0

Dokumento žymuo	Lapų sk.	Laida	Dokumento pavadinimas	Lapo Nr.
	11	-	Derinimai su institucijomis	116
2016-03-21, Nr. 15ST-11-(14.15.5.)	2	-	Sutikimas tiesti susisieikimo komunikacijas, inžinerinius tinklus bei statyti jiems funkcionuoti būtinus statinius valstybinėje žemėje, kurioje nesuformuoti sklypai	127

DOKUMENTO ŠIFRAS	LAPAS	LAPŲ	LAIDA
22/309-00-RTDP-BD-BSŽ	3	3	0

BENDRIEJI STATINIO RODIKLIAI

Nr.	Pavadinimas	Mato vienetas	Kiekis	Pastabos
III. SUSISIEKIMO KOMUNIKACIJOS				
1. Takas				
1.1.	Ilgis*	km	0,143	
1.2.	Plotis	m	1,25-2,5	
IV. INŽINERINIAI TINKLAI				
1. Apšvietimo tinklai				
1.1.	Inžinerinių tinklų ilgis	m	348,0	
1.2.	Elektros tinklų laidininkų skaičius ir skerspjūvis	vnt.; mm ²	4x16 3x1,5	
1.3.	Apšvietimo atramų skaičius	vnt.	6	

* Žvaigždute pažymėti rodikliai apskaičiuojami vadovaujantis Nekilnojamojo turto kadastrinių matavimų ir kadastro duomenų surinkimo taisyklėmis, kurias tvirtina Lietuvos Respublikos žemės ūkio ministras. Baigus statybą ir atlikus kadastrinius matavimus šie rodikliai gali turėti neesminių nukrypimų (STR1.04.04:2017).

Statinio projekto vadovas


T. Narkus



kval. patv. dok. Nr. 39491

(vardas, pavardė, parašas, kvalifikacijos atestato arba pažymos Nr., data)

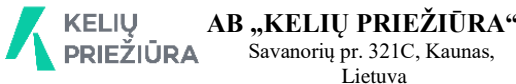
0	2022	Statybos darbams
Laida	Išleidimo data	Laidos statusas. Keitimo priežastis (jei taikoma)

KVAL. PATV. DOK. NR.	 AB „KELIŲ PRIEŽIŪRA“ Savanorių pr. 321C, Kaunas, Lietuva			STATINIO PROJEKTO PAVADINIMAS	
				Tako ir apšvietimo sistemos rekonstravimas Laisvės g., Skuodo m.	
				STATINIO NUMERIS IR PAVADINIMAS	
				Tako atkarpos nuo Laisvės g. 37 gyvenamojo namo esančio tako iki Gėlių g. pradžios Skuodo m. rekonstravimas	
				DOKUMENTO PAVADINIMAS	LAIDA
39491	PV	T. Narkus		BENDRIEJI STATINIO RODIKLIAI	
				0	
LT	STATYTOJAS IR (ARBA) UŽSAKOVAS			DOKUMENTO ŽYMUO	LAPAS
	Skuodo rajono savivaldybės administracija			22/309-00-RTDP-BD-BSR	LAPŲ
				1	1

**PAGRINDINIŲ ĮSTATYMŲ IR NORMATYVINIŲ DOKUMENTŲ, KURIŲ PAGRINDU
PARENGTAS PROJEKTAS, SĄRAŠAS**

- I-1240 „Lietuvos Respublikos statybos Įstatymas“
- VIII-787 „Lietuvos Respublikos atliekų tvarkymo įstatymas“
- I-1120 „Lietuvos Respublikos teritorijų planavimo įstatymas“
- I-2223 „Lietuvos Respublikos aplinkos apsaugos įstatymas“
- I-891 „Lietuvos Respublikos kelių įstatymas“
- IT ASFALTAS 08 „Automobilių kelių dangos konstrukcijos asfalto sluoksnių įrengimo taisyklės“
- IT SBR 19 „Automobilių kelių dangos konstrukcijos sluoksnių be rišiklių įrengimo taisyklės“
- IT SS 17 „Automobilių kelių dangų siūlių, panaudojant sandariklius, įrengimo taisyklės“
- IT VŽ 14 „Automobilių kelių vertikaliųjų kelio ženklų įrengimo taisyklės“
- IT ŽM 12 „Kelių ženklavimo medžiagų naudojimo ir ženklavimo įrengimo taisyklės“
- IT ŽS 17 „Automobilių kelių žemės darbų atlikimo ir žemės sankasos įrengimo taisyklės“
- KPT SDK 19 „Automobilių kelių standartizuotų dangų konstrukcijų projektavimo taisyklės“
- KPT VNS 16 „Automobilių kelių vandens nuleidimo sistemų projektavimo taisyklės“
- KTR 1.01:2008 „Kelių techninis reglamentas“
- „Lietuvos Respublikos specialiųjų žemės naudojimo sąlygų įstatymas“
- PĮT KŽA 08 „Kelio ženklų atramų parinkimo, projektavimo ir įrengimo taisyklės“
- R ISEP 10 „Inžinerinių saugaus eismo priemonių projektavimo ir naudojimo rekomendacijos“
- STR 1.01.02:2016 „Normatyviniai statybos techniniai dokumentai“
- STR 1.01.03:2017 „Statinių klasifikavimas“
- STR 1.01.04:2015 „Statybos produktų, neturinčių darniųjų techninių specifikacijų, eksploatacinių savybių pastovumo vertinimas, tikrinimas ir deklaravimas. Bandymų laboratorijų ir sertifikavimo įstaigų paskyrimas. Nacionaliniai techniniai įvertinimai ir techninio vertinimo įstaigų paskyrimas ir paskelbimas“
- STR 1.01.08:2002 „Statinio statybos rušys“
- STR 1.04.04:2017 „Statinio projektavimas, projekto ekspertizė“
- STR 1.05.01:2017 „Statybą leidžiantys dokumentai. Statybos užbaigimas. Statybos sustabdymas. Savavališkos statybos padarinių šalinimas. Statybos pagal neteisėtai išduotą statybą leidžiantį dokumentą padarinių šalinimas“

0	2022	Statybos darbams
Laida	Išleidimo data	Laidos statusas. Keitimo priežastis (jei taikoma)

KVAL. PATV. DOK. NR.				STATINIO PROJEKTO PAVADINIMAS	
				Tako ir apšvietimo sistemos rekonstravimas Laisvės g., Skuodo m.	
				STATINIO NUMERIS IR PAVADINIMAS	
				Tako atkarpos nuo Laisvės g. 37 gyvenamojo namo esančio tako iki Gėlių g. pradžios Skuodo m. rekonstravimas	
39491	PV	T. Narkus		DOKUMENTO PAVADINIMAS	
				Pagrindinių įstatymų ir normatyvinių dokumentų, kurių pagrindų parengtas projektas, sąrašas	
				LAIDA	
				0	
LT	STATYTOJAS IR (ARBA) UŽSAKOVAS			DOKUMENTO ŽYMUO	
	Skuodo rajono savivaldybės administracija			22/309-00-RTDP-BD-NDŽ	
				LAPAS	LAPŲ
				1	2

- STR 1.06.01:2016 „Statybos darbai. Statinio statybos priežiūra“
- STR 2.01.01 (1):2005 „Esminis statinio reikalavimas. Mechaninis atsparumas ir pastovumas“
- STR 2.01.01 (2):1999 „Esminiai statinio reikalavimai. Gaisrinė sauga“
- STR 2.01.01 (3):1999 „Esminiai statinio reikalavimai. Higiena, sveikata, aplinkos apsauga“
- STR 2.01.01 (4):2008 „Esminiai statinio reikalavimai. Naudojimo sauga“
- STR 2.01.01 (5):2008 „Esminis statinio reikalavimas. Apsauga nuo triukšmo“
- STR 2.01.01 (6):2008 „Esminis statinio reikalavimas. Energijos taupymas ir šilumos išsaugojimas“
- STR 2.03.01:2019 „Statinių prieinamumas“
- TRA ASFALTAS 08 „Automobilių kelių asfalto mišinių techninių reikalavimų aprašas“
- TRA BITUMAS 08/14 „Automobilių kelių bitumų ir polimerais modifikuotų bitumų techninių reikalavimų aprašas“
- TRA SBR 19 „Automobilių kelių nesurištųjų mišinių ir gruntų, naudojamų sluoksniams be rišiklių, techninių reikalavimų aprašas“
- TRA SS 15 „Automobilių kelių dangų siūlių sandariklių techninių reikalavimų aprašas“
- TRA UŽPILDAI 19 „Automobilių kelių užpildų techninių reikalavimų aprašas“
- TRA VŽ 12 „Automobilių kelių vertikaliųjų kelio ženklų techninių reikalavimų aprašas“
- TRA ŽM 12 „Kelių ženklavimo medžiagų techninių reikalavimų aprašas“
- TRAT SST 14 „Automobilių kelių signalinių stulpelių techninių reikalavimų aprašas ir įrengimo taisyklės“
- T DVAER 12 „Automobilių kelių darbo vietų aptvėrimo ir eismo reguliavimo taisyklės“
- „Kelių eismo taisyklės“
- „Kelių horizontaliojo ženklavimo taisyklės“
- „Kelio ženklų įrengimo ir vertikaliojo ženklavimo taisyklės“

DOKUMENTO ŠIFRAS	LAPAS	LAPŲ	LAIDA
22/309-00-RTDP-BD-NDŽ	2	2	0

BENDRASIS AIŠKINAMASIS RAŠTAS

1. ESAMA PADĖTIS

Skuodo miesto, Laisvės gatvės tako atkarpos ir apšvietimo sistemos rekonstravimo užsakovas – Skuodo rajono savivaldybės administracija. Rekonstravimo projektas parengtas vadovaujantis sutartimi, technine užduotimi, bei normatyviniais statybos techniniais dokumentais.

Rekonstravimo projektą parengė AB „Kelių priežiūra“, adresas - Savanorių pr. 321C. LT-20120, Kaunas, el. paštas info@keliprieziura.lt, tel. (8 37) 202 340.

Šis aiškinamasis raštas apima Skuodo miesto, Laisvės gatvės atkarpos nuo šalia Laisvės g. Nr.37, Skuodo m. gyvenamojo namo esančio tako iki Gėlių gatvės pradžios, rekonstravimo projektinius sprendinius ir turi būti skaitomas kartu su brėžiniais ir techninėmis specifikacijomis. Šio aiškinamojo rašto turinys negali būti taikomas kitiems objektams.



Vadovaujantis LR Statybos įstatymo 6 straipsnio 4 punktu ir statybos techninio reglamento STR 1.04.04:2017 „Statinio projektavimas, projekto ekspertizė“ 1 priedo reikalavimais, patvirtiname, kad projekto sprendiniai atitinka nustatytus esminius statinių reikalavimus, įstatymų, kitų teisės aktų, privalomųjų projekto rengimo dokumentų, normatyvinių statybos techninių, normatyvinių statinio saugos ir paskirties dokumentų reikalavimus, nepažeidžia valstybės, neįgaliųjų integracijos, visuomenės ir trečiųjų asmenų interesų.

1. lentelė. Informacija apie projektuojamą objektą

Statybos vieta	Tako atkarpa nuo Laisvės g. 37 gyvenamojo namo esančio tako iki Gėlių g. pradžios Skuodo m.
Statybos rūšis	Rekonstravimas
Statinio projekto etapas	Techninis darbo projektas

Skuodo miesto, Laisvės gatvės atkarpa nuo namo pažymėto Nr. 37 iki Gėlių gatvės sankryžos, šioje tako atkarpoje eismo intensyvumas mažas, jokių traukos objektų nėra, taku naudojasi vietiniai gyventojai. Nagrinėjamo tako ruožo kairėje pusėje yra mažaaukščiai gyvenamieji namai, nuotekų perpumpavimo stotis.

0	2022	Statybos darbams
Laida	Išleidimo data	Laidos statusas. Keitimo priežastis (jei taikoma)

KVAL PATV. DOK. NR.	 AB „KELIŲ PRIEŽIŪRA“ Savanorių pr. 321C, Kaunas, Lietuva			STATINIO PROJEKTO PAVADINIMAS Tako ir apšvietimo sistemos rekonstravimas Laisvės g., Skuodo m.			
				STATINIO NUMERIS IR PAVADINIMAS Tako atkarpos nuo Laisvės g. 37 gyvenamojo namo esančio tako iki Gėlių g. pradžios Skuodo m. rekonstravimas			
	39491	PV	T. Narkus		DOKUMENTO PAVADINIMAS		LAIDA
	0735	NKP sp.	E. Andrijauskas		BENDRASIS AIŠKINAMASIS RAŠTAS		0
LT	STATYTOJAS IR (ARBA) UŽSAKOVAS Skuodo rajono savivaldybės administracija			DOKUMENTO ŽYMUO 22/309-00-RTDP-BD-BAR		LAPAS 1	LAPŲ 10



1. pav. Objekto vieta

Objekto apžiūros metu nustatyta, jog ruože, nuo prisijungimo su nauja tako danga, ties namu Nr. 37 iki sankirtos su Gėlių gatve, esama tako dangos būklė prasta, suirusi, fiksuoti dangos nelygumai, nusėdimai.



2 pav. vaizdas ruožo pradžioje

DOKUMENTO ŠIFRAS	LAPAS	LAPŲ	LAIDA
22/309-00-RTDP-BD-BAR	2	10	0



3 pav. tako dangos vaizdas ties Laisvės g. Nr.39 namu



4 pav. esama situacija ruožo viduryje



5 pav. esama situacija ruožo pabaigoje

DOKUMENTO ŠIFRAS	LAPAS	LAPŲ	LAIDA
	3	10	0

2. PROJEKTINIAI SPRENDINIAI

Kadangi nagrinėjamas ruožas yra gyvenvietės teritorijoje ir aplinkui yra suspausta teritorija, pasirinktas sprendimas taką projektuoti kintamo pločio, iki sklypo ribos. Takas nuo važiuojamos dalies atskirtas gatviniais bortais. Tako dangos nuolydis 1,5% į važiuojamąją dalį. Kelkraštis nerengiamas. Sankasos šlaitai, kur tai leidžia galimybės, rengiami 1:1,5 ir tvirtinami 0,06 m storio dirvožemio sluoksniu užsėjant žolę. Išskirtinėse vietose, dėl sklypo pločio ribotumo, tako šlaitai nerengiami.

Visi rekonstruojamo tako Laisvės gatvėje išardymo darbai, numatyti, įgyvendinant minėto projekto sprendinių, nepabloginant esamos situacijos.

Vadovaujantis KPT SDK 19 133 p. „Esant F2 ir F3 klasės gruntams 45 cm šalčiui atsparios dangos konstrukcijos storis yra pakankamas ir šalčiui atsparios dangos konstrukcijos storio skaičiavimai neatliekami.“. Tako trinkelų dangos konstrukcija parenkama atsižvelgiant į KPT SDK 19 133p. ir 134p. dėl neigiamo vandens poveikio konstrukcija storinama 10 cm, taip pat į 13 lentelės reikalavimus, ir parenkama:

- šalčiui nejautrus sluoksnis – 0,30 m;
- skaldos pagrindo sluoksnis iš nesurištojo mineralinių medžiagų mišinio sluoksnis 0/45 – 0,15 m;
- smulkioji mineralinė medžiaga – 0,03 m;
- trinkelų danga (0,16x0,16m) – 0,08 m.

Tako išorinėje pusėje įrengiamas vejos bortas.

Šalčiui nejautrių medžiagų sluoksnis turi būti taip įrengiamas, kad įrengimo ir naudojimo metu nepriekaištingai atliktų sausinimo funkciją. Šalčiui nejautrių medžiagų sluoksnis įrengiamas 0,30m.

Pagrindo sluoksnis turi būti taip įrengiamas, kad jo laikomosios ir deformacinės savybės būtų kaip galima labiau vienodos.

Valstybinės reikšmės krašto kelyje Nr. 218 Kretinga-Skuodas, vidutinis paros metinis eismo intensyvumas 2016 metų duomenimis (ruožo pradžia – 14,099km, ruožo pabaiga 52,425km) – 1103 aut./p., iš kurių krovininio transporto – 107 aut./p., o 2021 metų duomenimis (ruožo pradžia – 14,099km, ruožo pabaiga 52,425km) – 1304 aut./p., iš kurių krovininio transporto – 67 aut./p. Atsižvelgiant, kad 5 metų laikotarpyje sunkiojo transporto eismas sumažėjo apie 37%, priimame, kad projektinė apkrova A apskaičiuojama 2% prieaugio variantui. Vadovaujantis KTR 01.01:2008 11 punktu, dangos konstrukcija skaičiuojama 10 metų, kadangi atstatoma asfalto danga, tik ties įrengiamais bordiūrais, o ne pilnos dangos konstrukcijos važiuojamoji dalis. Ši eismo juostos zona naudojama kelio/gatvės eksploatavimui, todėl transporto priemonių eismas minimalus.

DOKUMENTO ŠIFRAS	LAPAS	LAPŲ	LAIDA
22/309-00-RTDP-BD-BAR	4	10	0

Pirminis šalčiui atsparios dangos konstrukcijos storis apskaičiuojamas pagal KPT SDK 19 6 lentelę, dangos konstrukcijos klasei DK 0,1 ir esant F3 sankasos gruntams yra:

$$0,5 \cdot h_z = 0,50 \cdot 130 \text{ cm} = 65,0 \text{ cm}$$

Čia: h_z – įšalo zonos gylis, nustatytas pagal KPT SDK 19 (2 priedas, 1 pav.).

Pirminis šalčiui atsparios dangos konstrukcijos storis tikslinamas pagal faktines dangos konstrukcijos eksploatavimo sąlygas ir yra lygus simbolių verčių algebrinei sumai (A + B + C + D).

- | | |
|-----------------------------------------------------------------------------------------------------------------------------------------------------|---------|
| A. Vietinės klimatinės sąlygos – nėra jokių specifinių klimatinų sąlygų | 0 cm; |
| B. Vandens poveikis dangos konstrukcijoje – iki 1,5 m gylio po žemės sankasa pasireiškia ilgalaikis arba trumpalaikis drėkinimas gruntiniu vandeniu | +5 cm; |
| C. Kelio padėtis – iškasoje, pusinėje iškasoje | +5 cm; |
| D. Zona prie dangos – gyvenvietėje su vandeniu nelaidžia zona prie dangos ir šoniniu užstatymu, taip pat su vandens nuleidimo įrenginiais | -10 cm. |

Skaičiuojamas patikslintas šalčiui atsparios dangos konstrukcijos storis:

$$65,0\text{cm} + 0\text{cm} + 5\text{cm} + 5\text{cm} + (-10\text{cm}) = 65,0\text{cm}.$$

Atsižvelgiant į atliktą analizę, šalčiui atsparios dangos konstrukcijos storis turėtų būti ne mažesnis, kaip 65 cm esant DK 0,1.

Kelio važiuojamoje dalyje pilnos dangos konstrukcijos įrengimo darbų atlikti nenumatoma. Projektinė apkrova A apskaičiuota važiuojamosios dalies asfalto dangos atstatymui, prie naujai įrengiamų gatvės bordiūrų. Pagal KPT SDK 19 9 lentelę 1 pastabą, numatoma naudoti 10 cm storio pagrindo-dangos asfaltbetonio sluoksnio mišinį – AC 16 PD. Ties įrengiamais gatvės bordiūrais numatoma atstatyti asfalto dangą 0,5 pločiu. Ši eismo juostos zona naudojama kelio/gatvės eksploatavimui, todėl transporto priemonių eismas minimalus.

Nuovažos, kurios kerta taką bus sutvarkomos, įrengiant trinkelį dangą tako ribose. Už gazoninio borto, numatoma įrengti žvyruotą nuovažų dangą iki sklypo ribos.

Žmonėms, su regos sutrikimais, kairėje pusėje, per visą tako ilgį, įrengiamas 0,3m pločio aklujų vedimo paviršius - taktilinė dėmesį atkreipianti, iškili juostelių struktūra, kuri ties nuvažomis nutraukiama. Susikirtime su Laisvės gatve ir ties nuvažomis įrengiamas įspėjamasis paviršius. Visi įspėjamieji paviršiai įrengiami geltonos spalvos. Take gazoninis bortas virš dangos pakeltas 3 cm, taip suformuojant išorinę vedimo liniją žmonėms, su regos sutrikimais. Tako danga – natūralios betono spalvos betoninės trinkelės, kurių spalvą gali keisti Užsakovas. Ties PK 0+17 yra esami privatūs žemės sklypai su statiniais. Esami statiniai ir žemės sklypai apriboja galimybę

DOKUMENTO ŠIFRAS	LAPAS	LAPŲ	LAIDA
22/309-00-RTDP-BD-BAR	5	10	0

visoje atkarpoje projektuoti 2,5 m pločio taką, dėl šios priežasties minėtoje vietoje takas yra siaurinamas iki 1,25 m (neįskaičiuojant gatvės ir vejos bordiūrų).

Geologinės sąlygos

Įrengiant tako konstrukciją bus atsikasta iki esamo sankasos grunto. Numatoma, kad esamas sankasos gruntas, naudojamas konstrukcijos skaičiavimui bus priimtas kaip F3 klasės gruntas.

Želdiniai. Žaliųjų zonų tvirtinimas

Remonto darbų metu pažeisti plotai turi būti sutvarkyti užpilant 6 cm dirvožemio sluoksniu bei apsėjant žole. Jokių želdinių šalinimo darbai nenumatomi.

Vandens telkiniai

Jokių vandens telkinių kertančių rekonstruojamą objektą nėra.

Inžinerinių tinklų apsauga, rekonstravimo ir įrengimo darbai.

Šio projekto apimtyje numatyta apšvietimo tinklų įrengimo darbai.

Projekto apimtyje nėra numatytas naujų vandens nuleidimo tinklų įrengimas. Paviršinis vanduo nuo rekonstruojamo tako nuvedamas skersiniu ir išilginiu nuolydžiu į esamus paviršinio vandens surinkimo šulinėlius su grotelėmis.

Visų į darbų zona patenkančių šulinių liukų aukščiai sureguliuojami iki projektinės dangos lygio, liukai pakeičiami į plaukiojančio tipo liukus. Dangčių apkrovos klasė D400, C250, B125 pagal LST EN 124 standartą, priklausomai, kur įrengiamas šulinio dangtis. Lietaus surinkimo grotelių apkrovos klasė ne mažesnė kaip C250, pagal LST EN 124.

Darbus tinklų apsaugos zonoje vykdyti rankiniu būdu, gavus šių statinių savininkų raštiškus sutikimus, bei iškvietus tinklus eksploatuojančių tarnybų atstovus.

Saugomos teritorijos

Projektiniai sprendiniai patenka į Skuodo miesto kultūros paveldo teritoriją unikalus kodas 17108. Sprendiniai nepažeidžia kultūros vertybių registre (unikalus kodas 17108) „Gatvių tinklas. „žydų miesto“ aikštės planas ir tūrinė erdvinė kompozicija, kapitalinio užstatymo fragmentas“ nustatytų vertingųjų savybių. Jei atliekant statybos ar kitokius darbus aptinkama archeologinių radinių, valdytojai ar darbus atliekantys asmenys apie tai privalo pranešti savivaldybės paveldosaugos padaliniui, o šis informuoja Departamentą. Departamentas gali sustabdyti darbus 15 dienų. Per šį terminą jis kartu su savivaldybės paveldosaugos padaliniu turi patikrinti pranešimą ir priimti sprendimą inicijuoti ar neinicijuoti aptiktos nekilnojamosios kultūros vertybės įregistravimą, kultūros paveldo objekto skelbimą saugomu ar aptiktos vertingosios savybės atskleidimą ir apsaugos reikalavimų patikslinimą.

DOKUMENTO ŠIFRAS	LAPAS	LAPŲ	LAIDA
22/309-00-RTDP-BD-BAR	6	10	0

Dėl nedidelės darbų apimties (žemės judinimo darbai iki 0,5m gylio), neigiamas poveikis šiai teritorijai nenumatomas, kadangi visi statybos darbai bus atliekami esamo statinio ribose.

Atliekos

Atliekos privalo būti tvarkomos pagal Aplinkos ministro 2006-12-29 įsakymą Nr.D1-637 patvirtintas „Statybinių atliekų tvarkymo taisyklės“, (Žin.2007, Nr. 10-403).

Statybos darbų metu atsiradusios perdirbimui tinkamos atliekos perduodamos į atliekų perdirbimo įmones, Likusios, perdirbimui ir/ar antriniam panaudojimui netinkamos atliekos turi būti išvežamos į sąvartyną.

Numatomų statybos darbų poveikis

Statybos darbų poveikis aplinkai, gyventojas ir kaimyninės teritorijos bus laikinas ir lokalus. Norint išvengti triukšmo ir oro taršos šalia gyvenamųjų namų, turi būti planuojamas darbo laikas. Statybos darbų ir sausros metu dulkėtumui mažinti, greta gyvenamųjų namų siūloma laistyti dulkančias dangas. Statybos sklypas turi būti tvarkomas taip, kad statybos metu ir naudojant pastatytą statinį trečiųjų asmenų gyvenimo ir veiklos sąlygos, kurias jie turėjo iki statybos pradžios, galėtų būti pakeistos tik pagal normatyvinių statybos techninių dokumentų ir normatyvinių statinio saugos ir paskirties dokumentų nuostatas.

3. ELEKTROTECHNIKOS DALIS

BENDROJI DALIS

Statybos projekto pavadinimas: Tako ir apšvietimo sistemos rekonstravimas. Laisvės g., Skuodo m..

Projektas parengtas vadovaujantis užsakovo pateikta projektavimo užduotimi, techninėmis specifikacijomis, galiojančiais normatyviniais dokumentais, taisyklėmis, rekomendacijomis ir derinantis prie kitų projekto dalių sprendinių.

Visi montavimo, instaliavimo ir įžeminimo darbai turi būti atlikti vadovaujantis elektros įrenginių įrengimo taisyklėmis (EIT).

Projekte sprendžiamas tako apšvietimo tinklų įrengimas.

PRIVALOMŲJŲ DOKUMENTŲ SĄRAŠAS

1. Elektros įrenginių įrengimo Bendrosios taisyklės;
2. Elektros linijų ir instaliacijos įrengimo taisyklės;
3. Apšvietimo elektros įrenginių įrengimo taisyklės;
4. Elektros įrenginių relinės apsaugos ir automatikos įrengimo taisyklės;

DOKUMENTO ŠIFRAS	LAPAS	LAPŲ	LAIDA
22/309-00-RTDP-BD-BAR	7	10	0

5. Specialiųjų patalpų ir technologinių procesų elektros įrenginių įrengimo taisyklės;
6. „Saugos eksploatuojant elektros įrenginius taisyklės”;
7. STR 1.04.04:2017 "Statinio projektavimas, projekto ekspertizė”;
8. STR 1.06.01:2016 "Statybos darbai. Statinio statybos priežiūra”;
9. STR 1.01.03:2017 „Statybos techninis reglamentas. Statinių klasifikavimas“;
10. Elektrotechnikos gaminių saugos techninis reglamentas. 2016 04 26 Nr. 4-314
11. Lietuvos Respublikos statybos įstatymas
12. Elektros įrenginių bandymų normų ir apimčių aprašas
13. Elektros tinklų apsaugos taisyklės
14. Bendrosios gaisrinės saugos taisyklės
15. Elektrinių ir elektros tinklų eksploatavimo taisyklės
16. Geodezijos ir kartografijos techninis reglamentas GKTR 2.01.01:1999
17. Specialiųjų žemės naudojimo sąlygų įstatymas
18. LST EN 13201-2 Kelių apšvietimas. 2 dalis. Eksploatacinių charakteristikų reikalavimai.

PAGRINDINIAI TECHINIAI RODIKLIAI

Pavadinimas	Mato vnt.	Kiekis.
Elektros energijos tiekimo patikimumo kategorija		III
Elektros tinklo įtampa	kV	0,4/0,23
Elektros tinklo dažnis	Hz	50
Tinklo posistemė		TN-C
Bendra instaliuota galia	kW	0,2
Bendra skaičiuota galia	kW	0,2
Projektuojamų apšvietimo atramų skaičius	vnt.	6
Projektuojamų 0,4kV KL ilgis	km	0,29

PROJEKTINIAI SPRENDINIAI

Apšvietimo tinklai

Laisvės gatvės tako atkarpoje numatoma įrengti naujus el. apšvietimo tinklus. Šviestuvų montavimui projektuojamos kūginės plieninės atramos su gembėmis (analogiško tipo, kaip jau esamos apšvietimo atramos). Atramose montuojami šviestuvai su LED tipo šviesos šaltiniais.

Projektuojamų šviestuvų užmaitinimas numatomas nuo esamos apšvietimo atramos (šalia namo Nr. 23).

Apšvietimo atramų maitinimui projektuojama Al 4x16mm² skerspjūvio kabelinė linija. Kabeliai grunte turi būti klojami apsauginiuose vamzdžiuose.

Atramose šviestuvai pajungiami per 1f. „B“ 6A automatinius jungiklius su 30mA skirtumine apsauga. Nuo automatinių jungiklių iki šviestuvų projektuojami el. kabeliai Cu 3x1,5mm².

Prie apšvietimo atramų numatoma įrengti dirbtinius įžemintuvus, kurių varža ne didesnė kaip 10Ω, o atstojamoji varža – ne didesnė kaip 2,5Ω.

DOKUMENTO ŠIFRAS	LAPAS	LAPŲ	LAIDA
22/309-00-RTDP-BD-BAR	8	10	0

Rangovai privalo įvertinti visus darbus ir medžiagas būtinus pilnaverčiam objekto funkcionavimui net jei tai nėra įtrauktą sąnaudų žiniaraščiuose ar parodyta brėžiniuose.

Projektuojamų šviestuvų išdėstymas ir tipai pateikti projekto brėžinyje 22-309-00-TDP-E-Br.00.

APLINKOS APSAUGA

Atliekant darbus technologinio proceso nelydi jokios atliekos, triukšmas, oro ar grunto tarša bei kiti veiksniai, kenksmingi žmonėms ir aplinkai.

Klojant kabelines linijas ir montuojant apšvietimo atramas, technologinių procesų nelydi jokios atliekos, oro ir grunto tarša, bei kiti veiksniai, kenksmingi žmonėms ir aplinkai.

Atliekant montavimo ir kabelinių linijų klojimo darbus medžiai ir želdiniai neturi būti pažeisti. Kur nėra galimybės išlaikyti reikiamą atstumą nuo medžių ir krūmų elektros kabelis turi būti klojamas uždaru būdu

nepažeidžiant medžių šaknų.

Baigus elektros statybos montavimo darbus turi būti pilnai atstatyta teritorijos aplinka ir gerbūvis.

Visus montavimo ir įžeminimo darbus vykdyti remiantis elektros įrenginių įrengimo taisyklėmis.

NEKILNOJAMOJO KULTŪROS PAVELDO APSAUGA

Projektiniai sprendiniai patenka į Skuodo miesto kultūros paveldo teritoriją unikalus kodas 17108. Sprendiniai nepažeidžia kultūros vertybių registre (unikalus kodas 17108) „Gatvių tinklas. „Žydų miesto“ aikštės planas ir tūrinė erdvinė kompozicija, kapitalinio užstatymo fragmentas“ nustatytų vertingųjų savybių. Jei atliekant statybos ar kitokius darbus aptinkama archeologinių radinių, valdytojai ar darbus atliekantys asmenys apie tai privalo pranešti savivaldybės paveldosaugos padaliniui, o šis informuoja Departamentą. Departamentas gali sustabdyti darbus 15 dienų. Per šį terminą jis kartu su savivaldybės paveldosaugos padaliniu turi patikrinti pranešimą ir priimti sprendimą inicijuoti ar neinicijuoti aptiktos nekilnojamosios kultūros vertybės įregistravimą, kultūros paveldo objekto skelbimą saugomu ar aptiktos vertingosios savybės atskleidimą ir apsaugos reikalavimų patikslinimą.

KOMPIUTERINĖS PROGRAMOS

Elektrotechnikos projekto dalis parengta naudojant šias kompiuterines programas:

1. MS "Office";
2. Autodesk "Autocad";
3. Dialux;
4. Simaris Design 8.0.

DOKUMENTO ŠIFRAS	LAPAS	LAPŲ	LAIDA
22/309-00-RTDP-BD-BAR	9	10	0

SPRENDINIUS PAGRINDŽIANTYS SKAIČIAVIMAI

Elektros tinklo elementų tinkamumui įvertinti, įrenginiams, gaminiams ir medžiagoms parinkti, projekto skaičiavimo schemose yra pateikti projektinių skaičiavimų rezultatai, kurie apskaičiuoti pagal sekančias formules:

Skaičiuojamoji srovė

$$I_{sk} = \frac{P_{sk}}{\sqrt{3} \cdot U_L \cdot \cos \varphi_{sk}}$$

Čia: P_{sk} – skaičiuojamoji galia, kW;
 U_L – linijinė įtampa, kV;
 $\cos \varphi_{sk}$ – sk. galios faktorius;

Įtamos kritimas

3-fazis:

$$\Delta u_{\%} = \frac{\sqrt{3} \cdot I_{sk} \cdot L \cdot (R \cdot \cos \varphi + X \cdot \sin \varphi) \cdot 100}{U_L}$$

1-fazis:

$$\Delta u_{\%} = \frac{2 \cdot I_{sk} \cdot L \cdot (R \cdot \cos \varphi + X \cdot \sin \varphi) \cdot 100}{U_f}$$

Čia: I_{sk} – skaičiuojamoji srovė, A;
 L – linijos ilgis (fazinio laido), m;
 R ir X – laidininko aktyvioji ir reaktyvioji varža metrui, Ω/m ;
 L – linijos ilgis, m;
 $\cos \varphi$ – galios faktorius;

Projekto pavadinimas: Pėsčiųjų ir dviračių takas, Laisvės g., Skuodas

Takų apšvietimo apšvietos normos parinkimas (pagal CEN/TR 13201-1:2014),
 kai eismo greitis mažesnis nei 40km/h

Parametras	Parinkty	Aprašymas	Įvertinimo vienetas	t _i
				00:00
Kelionės greitis	Zemas	v < 40 km/h	1	1
	Labai žemas (pėsčiojo greitis)	Labai žemas, ėjimo greitis	0	
Naudojimo intensyvumas	Užimtas		1	
	Normalus		0	0
	Ramus		-1	
Eismo sudėtis	Pėstieji, dviratininkai ir motorizuotas trafikas		2	
	Pėstieji ir motorizuotas trafikas		1	
	Tik pėstieji ir dviratininkai		1	1
	Tik pėstieji		0	
	Tik dviratininkai		0	
Stovintys automobiliai	Yra		1	
	Nėra		0	0
Aplinkos skaistumas	Aukštas	parduotuvių vitrinos, reklamų skydai, sporto aikštės, stotys, saugojimo plotai	1	
	Vidutinis	normali situacija	0	0
	Zemas		-1	
Veido atpažinimas	Būtinai		Papildomi reikalavimai	
	Nebūtinai		Nėra papildomų reikalavimų	
Stulpelyje esanti reikšmė yra kaip pavyzdys. Bet kokia metodų adaptacija ar atitinkamos vertinimo reikšmės gali būti koreguojamos pagal šalies reikalavimus. Veido atpažinimo parametrų specifinės rekomendacijos nustatomos kiekvienoje šalyje atskirai				

Pagal LST EN13201-2:2016 ir LST EN13201-3:2016

Apšvietimo klasė :	P4
Apšvieta Evid, lx	5,00
E _{min} , lx	1,00
E _{v min} , lx	1,50
E _{sc min} , lx	1,00
TI (informative), %	30

DOKUMENTO ŠIFRAS	LAPAS	LAPŲ	LAIDA
22/309-00-RTDP-BD-BAR	10	10	0

BENDROJI TECHNINĖ SPECIFIKACIJA

Šie bendrieji techniniai reikalavimai yra neatskiriama projekto techninių specifikacijų bendroji dalis. Jie bendraisiais reikalavimais ir nurodymais papildo atskirų projekto dalių technines specifikacijas. Jeigu tarp šių techninių reikalavimų ir projekto dalių specifikacijų iškyla skirtumų – pirmenybė teikiama atskirų projekto dalių specifikacijoms.

Būtinios projekto sprendinių įgyvendinimo sąlygos, kiti bendrieji nurodymai, kurių privalu laikytis, įgyvendinant projektą

1. TEISĖS AKTAI IR REIKALINGI LEIDIMAI

Pradėti statinio statybos darbus leidžiama tik po to, kai Statytojas (Užsakovas) nustatyta tvarka gavo ir perdavė Rangovui šiuos dokumentus:

1. Parengtą ir patvirtintą statinio projektą (statybos leidimą jei toks yra);
2. Sudarytas statybvietės perdavimo ir priėmimo aktas su visais priedais, tarp priedų turi būti pateiktas statybvietės planas su nurodytais laikinas statybos aikštelėje esančiais reperiais, jų žiniaraščiu ir aiškiomis statybos aikštelės ribomis;
3. Statybos darbų žurnalą.

2. ĮSTATYMAI IR NORMATYVINIAI DOKUMENTAI, KURIŲ PRIVALU LAIKYTIS STATANT STATINĮ

Kelio remonto darbai turi būti vykdomi pagal projektą, pasirašant nustatyta tvarka paslėptų darbų aktus, vykdant techninę priežiūrą atliekančių tarnybų reikalavimus, turint gaminių sertifikavimo arba kitus kokybę įrodančius dokumentus.



Rangovas turi vykdyti darbus taip, kad nepažeistų trečiųjų šalių interesų statybos metu.

Kelio remonto darbų vykdymo procese būtina vadovautis Lietuvos Respublikos teisės aktais, įstatymais ir šiais normatyviniais dokumentais:

1. Statybos techninis reglamentas "Statybą leidžiantys dokumentai. Statybos užbaigimas. Statybos sustabdymas. Savavališkos statybos padarinių šalinimas. Statybos pagal neteisėtai išduotą statybą leidžiantį dokumentą padarinių šalinimas" STR 1.05.01:2017;

2. Statybos techninis reglamentas "Statybos darbai. Statinio statybos priežiūra" STR 1.06.01:2016;

0	2022	Statybos darbams
Laida	Išleidimo data	Laidos statusas. Keitimo priežastis (jei taikoma)

KVAL PATV. DOK. NR.	<div></div> <div>AB „KELIŲ PRIEŽIŪRA“ Savanorių pr. 321C, Kaunas, Lietuva</div>			STATINIO PROJEKTO PAVADINIMAS Tako ir apšvietimo sistemos rekonstravimas Laisvės g., Skuodo m.		
	<div>39491</div> <div>PV</div> <div>T. Narkus</div> <div></div>			STATINIO NUMERIS IR PAVADINIMAS Tako atkarpos nuo Laisvės g. 37 gyvenamojo namo esančio tako iki Gėlių g. pradžios Skuodo m. rekonstravimas		
				DOKUMENTO PAVADINIMAS		LAIDA
				BENDROJI TECHNINĖ SPECIFIKACIJA		0
LT	STATYTOJAS IR (ARBA) UŽSAKOVAS Skuodo rajono savivaldybės administracija			DOKUMENTO ŽYMUO 22/309-00-RTDP-BD-BTS	LAPAS 1	LAPŲ 9

3. Statybos techninis reglamentas “Esminiai statinio reikalavimai“ STR 2.01.01 (1-6);
4. Kelių techninis reglamentas KTR 1.01.2008 „Automobilių keliai“
ir kitais normatyviniais dokumentais, kurie gali būti nurodyti šio projekto kitose dalyse.

Darbuotojų saugos ir sveikatos teisės aktai, kurių privalu laikytis statant, rekonstruojant ar remontuojant statinį:

1. Lietuvos Respublikos darbo kodeksas Numeris: XII-2603 Data: 2018-09-01;
2. Lietuvos Respublikos Darbuotojų saugos ir sveikatos įstatymas Numeris: IX-1672 Data: 2010-12-02;
3. Darboviečių įrengimo bendrieji nuostatai Numeris: 85/233 Data: 1998-05-05;
4. Darboviečių įrengimo statybvietėje nuostatai Numeris: A1-22/D1-34 Data: 2008-01-15;
5. Darbuotojų aprūpinimo asmeninėmis apsaugos priemonėmis nuostatai Numeris: A1-331 Data: 2007-11-26;
6. Darbo įrenginių naudojimo bendrieji nuostatai Numeris: 102 Data: 1999-12-22;
7. Darbuotojų apsaugos nuo cheminių veiksnių darbe nuostatai Numeris: 97/406 Data: 2001-07-24;
8. Darbuotojų apsaugos nuo vibracijos keliamos rizikos nuostatai Numeris: A1-55/V-91 Data: 2004-03-02;
9. Darbuotojų apsaugos nuo triukšmo keliamos rizikos nuostatai Numeris: A1-103/V-265 Data: 2005-04-15.

3. KVALIFIKACINIAI REIKALAVIMAI STATYBOS RANGOVUI IR SUBRANGOVAMS

Vykdyti ypatingų statinių statybą turi teisę Lietuvos Respublikoje įregistruota statybos įmonė arba užsienio valstybės statybos įmonė, gavusios Vyriausybės įgaliotos institucijos išduotą atestatą verstis šia veikla.

Teisę eiti bendrųjų ir specialiųjų statybos darbų vadovo pareigas turi statybos inžinierius (fizinis asmuo), jei jo išsilavinimo ir profesinė patirtis atitinka STR 1.02.01:2017 nurodytus kvalifikacinius reikalavimus yra atestuotas nustatyta tvarka ir turi LR Vyriausybės įgaliotos institucijos išduotą atitinkamos veiklos Kvalifikacijos atestatą.

4. SAUGAUS DARBO REIKALAVIMAI

Rangovas, vykdydamas statybos darbus, turi vadovautis Darboviečių įrengimo statybvietėse nuostatais, Darbo įrenginių naudojimo bendraisiais nuostatais, Darbuotojų aprūpinimo asmeninėmis apsauginėmis priemonėmis nuostatais, saugos ir sveikatos apsaugos ženklų naudojimo nuostatais, saugos ir sveikatos taisyklėmis statyboje (DT 5-00), kėlimo kranų naudojimo taisyklės, higienos normomis ir kitais galiojančiais darbuotojų saugos ir sveikatos teisės aktais, techniniais reglamentais, standartais, metodiniais nurodymais.

Rangovas privalo užtikrinti, kad Rangovo arba jo pasitelktų subrangovų darbuotojai, kurie turi atlikti Darbus pagal Sutartį, yra tinkamos kvalifikacijos ir apmokyti saugiai dirbti savo darbo vietose. Darbuotojai atliekantys specialiuosius darbus kuriems atlikti išrašoma paskyra – leidimas privalo būti papildomai apmokyti šiems darbams atlikti turėti reikiamą kvalifikaciją, gerai susipažinę su rizikos veiksniais ir pasekmėmis atliekant paskirtus darbus.

Darbdavys, vykdamas darbus statybvietėje, privalo informuoti darbuotojus ir (arba) jų atstovus apie

DOKUMENTO ŠIFRAS	LAPAS	LAPŲ	LAIDA
22/309-00-RTDP-BD-BTS	2	9	0

visas darbuotojų saugos ir sveikatos priemonės, kurios taikomos statybvietėse Lietuvos Respublikos darbuotojų saugos ir sveikatos įstatymo ir kitų darbuotojų saugos ir sveikatos norminių teisės aktų nustatyta tvarka. Ši informacija darbuotojams turi būti pateikta suprantamai.

Statytojas (Užsakovas) arba statinio statybos valdytojas ne vėliau kaip prieš 10 kalendorinių dienų iki statybos darbų pradžios pateikia valstybinės darbo inspekcijos teritoriniam skyriui išankstinį pranešimą apie statybos pradžią.

Darbuotojai turi būti aprūpinti kolektyvinėmis saugos priemonėmis ir asmeninėmis apsauginėmis priemonėmis laikantis Darbuotojų aprūpinimo asmeninėmis apsauginėmis priemonėmis nuostatais ir techninio reglamento Asmeninės apsauginės priemonės reikalavimų.

Darbo vieta ir įrengimų būklė, iki nelaimingas atsitikimas bus pradėtas tirti, turi išlikti tokios, kokios buvo nelaimingo atsitikimo metu. Jeigu tai kelia pavojų aplinkinių darbuotojų gyvybei ir sveikatai, gali būti daromi tik būtiniausi pakeitimai, įforminami tam tikru aktu.

Tiesioginis darbo vadovas, o kai jo nėra - kitas darbdavio įgaliotas asmuo privalo nedelsdamas organizuoti pirmosios pagalbos suteikimą, o prireikus - nukentėjusi nugabenti į gydymo įstaigą, taip pat pranešti darbdaviui (jo įgaliotam asmeniui) apie įvykusį nelaimingą atsitikimą.

Naudojami darbo įrenginiai turi būti techniškai tvarkingi, pritaikyti darbui ir atitikti saugos ir sveikatos reikalavimus nurodytus Darbo įrenginių naudojimo bendruose nuostatuose ir nekelti pavojaus darbuotojų saugai ir sveikatai.

Už koordinavimą atsakingas Rangovas:

sprendžia techninius ir organizacinius klausimus statybvietėje;

1. kontroliuoja, kad statybos organizavimas būtų vykdomas pagal saugos ir sveikatos darbe teisės aktuose nurodytus bendruosius saugos ir sveikatos darbe principus ir reikalavimus;

2. parengia saugos ir sveikatos planą, kuriame būtina nustatyti taikomus saugos ir sveikatos darbe reikalavimus, ten kur reikia, atsižvelgti ir į statybvietėje vykdomą gamybinę veiklą, turi būti numatytos specialios saugos ir sveikatos darbe priemonės kritiniams darbams;

3. koreguoja saugos ir sveikatos darbe priemonių planą atsižvelgiant į darbų eigą ir atsiradusius pakeitimus;

4. kontroliuoja ir koordinuoja rizikos prevenciją, saugos ir sveikatos darbe priemonių įgyvendinimą statybvietėje;

5. įvertina darbų atlikimo trukmę, kad darbų atlikimo trukmė nekeltų pavojaus darbuotojų saugai ir sveikatai;

6. koordinuoja, kad subrangovai vykdytų saugos ir sveikatos priemonių plane numatytas priemones;

7. organizuoja dviejų ir daugiau subrangovų, įskaitant ir vienas kitą keičiančius bendradarbiavimą toje pačioje statybvietėje ir koordinuoja jų veiklą, vykdamat nelaimingų atsitikimų ir profesinių ligų profilaktiką;

8. imasi priemonių užtikrinti, kad statybvietėje nebūtų pašalinių asmenų.

DOKUMENTO ŠIFRAS	LAPAS	LAPŲ	LAIDA
22/309-00-RTDP-BD-BTS	3	9	0

5. TINKAMŲ DARBO SĄLYGŲ UŽTIKRINIMAS STATYBOJE

Buities, sanitarinės, higienos ir kitos patalpos įrengiamos atsižvelgiant į statybvietyje vykstančius statybos procesus. Darbo ir gamybinės buitines patalpas siūlome įrengti konteinerinio tipo. Siūlomo vieno buitinių patalpų konteinerinio tipo statybinio namelio. Bendras statybinių namelių - konteinerių poreikis nustatomas pagal darbuotojų dirbančių vienu metu skaičių.

Šiukšles ir statybines atliekas rūšiuoti ir savalaikiai išvežti atitinkamiems surinkimo ir perdirbimo punktam. Buitines nuotekas kaupti rezervuaruose ir reguliariai juos išvežti į nuotekų valymo punktus. Elektra tiekama į darbo, gamybinės ir buitines patalpas jungiantis prie elektros tinklų sudarant atitinkamą tiekimo sutartį ir apskaitą su tiekėju arba naudojant dyzelinius elektros generatorius.

Asmens apsaugos priemonės parenkamos vadovaujantis „Darbuotojų aprūpinimo asmeninėmis apsauginėmis priemonėmis nuostatais“.

6. TREČIŲJŲ ŠALIŲ INTERESŲ APSAUGA STATYBOS METU

Visos statybos metu neturi būti pažeisti trečiųjų asmenų interesai.

7. GAISRINĖS SAUGOS REIKALAVIMAI

Kilus gaisrui statybos aikštelėje, būtina išjungti elektros apšvietimo ir jėgos linija, pašalinti slėgį technologinėje įrangoje, slėginiuose induose, vamzdynuose, uždaryti sklendes nutraukti pavojingų medžiagų tiekimą į juos. Tai turi padaryti Rangovo statybos įmonės darbuotojai dar prieš atvykstant gaisrininkams.

Kilus gaisrui jis operatyviai gesinamas ir telefonu kviečiama priešgaisrinė gelbėjimo tarnyba. Gaisro prevencijai darbuotojai turi būti apmokyti ir žinoti kaip turi elgtis gaisro metu, žinoti savo pareigas ir už kokie prietaisų atjungimą jie yra atsakingi, supažindinti su evakuacijos ir atsitraukimo kelių planais.

Atvykus ugniagesiams, statybvietyse atstovas privalo informuoti juos apie sprogstamųjų, lengvai užsidegančiųjų ir degiųjų skysčių, nuodingųjų, radioaktyviųjų medžiagų kiekį ir jų laikymo vietą.

Kasdien, baigus darbą, iš darbo vietos reikia pašalinti lengvai užsidegančias medžiagas: pjuvenas, skiedras, atpjovas, plastmasines atliekas.

8. APLINKOS APSAUGA

Reikia numatyti priemones avarinių išsiliejimų atveju iš generatorių ir kompresorių. Darbų metu turi būti laikomos tepalus absorbuojančios medžiagos.

9. NURODYMAI IR REIKALAVIMAI PROJEKTO STATYBOS DOKUMENTŲ RENGIMUI

Projektas keičiamas papildomos sutarties su projektuotoju ir statytojo patvirtintos papildomos techninės užduoties pagrindu. Statybos dalyviai savo pasiūlymus šiuo klausimu teikia statytojui. Projekto keitimus ir/ar papildymus atlieka projektą parengęs projektuotojas.

DOKUMENTO ŠIFRAS	LAPAS	LAPŲ	LAIDA
22/309-00-RTDP-BD-BTS	4	9	0

Kai po statybą leidžiančio dokumento išdavimo keičiami Statybos įstatymo 2 straipsnio 11 dalyje nurodyti esminiai projekto sprendiniai ir rengiamas naujos laidos projekto sprendinių dokumentas (-ai), turi būti atlikta pakeisto projekto ekspertizė (kai privaloma), pakeistas projektas patvirtintas (kai privaloma), pakeistam projektui gautas naujas statybą leidžiantis dokumentas. Visais kitais atvejais, po statybos leidimo išdavimo, atliktiems projekto sprendinių pakeitimams turi pritarti statytojas (užsakovas). Projekto sprendinių pakeitimai privalo atitikti normatyvinių statybos techninių ir normatyvinių statinio saugos ir paskirties dokumentų reikalavimus. Kai atlikti techninio darbo projekto keitimai, papildymai ar taisymai neatitinka techninių specifikacijų, turi būti pakeistos ir techninės specifikacijos.

Projekto keitimai, papildymai ir taisymai atliekami parengiant naujos laidos projektinių sprendinių dokumentą, šiam dokumentui suteikiama nauja laida. Jei projekto dokumentai keičiami, papildomi ir taisomi kelis kartus, kiekvieną kartą dokumentams suteikiama nauja laida. Projekto dokumentų keitimai, papildymai ir taisymai įforminami LST 1516:2015 nustatyta tvarka. Pakeisti, papildyti ar pataisyti projekto naujos laidos projektinių sprendinių dokumentai pasirašomi reglamento nustatyta tvarka.

Projektuotojas, parengęs projektą, jo keitimus, papildymus ir taisymus, jį pasirašęs, patvirtina, kad projektas atitinka įstatymų, kitų teisės aktų, projekto rengimo dokumentų, normatyvinių statybos techninių dokumentų, normatyvinių statinio saugos ir paskirties dokumentų nuostatas, ir atsako už viso projekto kokybę, projekto keitimų, papildymų ir taisymų pasekmes.

Projekto originalą saugo projektuotojas Lietuvos archyvų departamento prie LR Vyriausybės nustatyta tvarka.

10. BENDRIEJI REIKALAVIMAI STATYBOS PRODUKTAMS, ĮRENGINIAMS, DARBAMS.

Statinys turi būti statomas iš tokių statybos produktų, kurių savybės per ekonomiškai pagrįstą statinio naudojimo trukmę užtikrintų esminius statinio reikalavimus.

Nurodymai dėl statybos produktų, darbo įrankių, mechanizmų ir kitų mašinų, darbo įrankiai, mechanizmai ir kitos mašinos

Naudojami darbo įrenginiai turi būti techniškai tvarkingi, pritaikyti darbui ir atitikti saugos ir sveikatos reikalavimus nurodytus. Darbo įrenginių naudojimo bendruose nuostatuose ir nekelti pavojaus darbuotojų saugai ir sveikatai.

Darbo įrenginiai turi būti naudojami, techniškai prižiūrimi ir aptarnaujami pagal gamintojo nustatytą tvarką ir techninio eksploatavimo sąlygas.

Kai naudojamam darbo įrenginiui yra gamintojo parengta naudojimo instrukcija, bet tam tikromis darbo sąlygomis jos nepakanka darbuotojo saugai ir sveikatai užtikrinti (dėl darbo aplinkos, darbo pobūdžio ar kitų aplinkybių), rengiama ir tvirtinama papildoma instrukcija.

Įrenginių naudojimo saugos ir sveikatos instrukcijos turi būti patvirtintos įmonės vadovo ir suderintos su darbuotojų atstovu saugai ir sveikatai.

Kad užtikrinti minimalius (būtinuosius) saugos ir sveikatos darbe reikalavimus darbo įrenginiams ir jų naudojimui, vadovautis „Darbo įrenginių naudojimo bendraisiais nuostatais“. Nuostatai neapriboja

DOKUMENTO ŠIFRAS	LAPAS	LAPŲ	LAIDA
22/309-00-RTDP-BD-BTS	5	9	0

darbdavių teisių priimti ir taikyti griežtesnius reikalavimus, garantuojančius geresnę bei efektyvesnę darbuotojų saugą ir sveikatos apsaugą darbe naudojant darbo įrenginius. Darbdavys privalo turėti visus gamintojo numatytus darbo įrenginio naudojimo dokumentus.

Kai darbo įrenginių, tarp jų potencialiai pavojingų įrenginių, sauga priklauso nuo instaliavimo sąlygų, darbdavys užtikrina, kad įrenginiai būtų patikrinti po instaliavimo ir prieš juos paleidžiant dirbti pirmą kartą bei patikrinti juos sumontavus naujoje vietoje ar vietovėje, kad būtų įsitikinta, jog įrenginiai instaliuoti teisingai ir veikia tinkamai.

Darbdavys užtikrina, kad veikiantys darbo įrenginiai, tarp jų potencialiai pavojingi įrenginiai, kurių gedimas gali sukelti pavojingas situacijas, būtų įgaliotų potencialiai pavojingų įrenginių priežiūros įstaigų periodiškai tikrinami ir kiekvienas įrenginys būtų laiku išbandomas norminiais aktais nustatyta tvarka; specialiai tikrinami kiekvieną kartą, kai susiklosto išskirtinės aplinkybės, kurios gali sukelti pavojų saugiai naudoti įrenginį.

Darbo įrenginiai turi būti specialiai tikrinami po avarijos, gamtos reiškinių poveikio, neįprastų ar ilgalaikių prastovų, įrenginių modifikavimo, kad būtų įsitikinta, jog įrenginiui keliami saugos reikalavimai yra užtikrinti ir kad gedimas bus laiku nustatytas ir pašalintas.

Tikrinimo periodiškumas, tikrinami techniniai parametrai bei tikrinimo metodai nustatomi vadovaujantis Lietuvos Respublikos potencialiai pavojingų įrenginių priežiūros įstatymu, techniniais reglamentais, įrenginių įrengimo ir naudojimo taisyklėmis ir gamintojo pateiktais jų naudojimo dokumentais.

Darbo įrenginio tikrinimo rezultatai turi būti protokoluojami ir patikimai saugomi. Įrengimai privalo turėti dokumentą, įrodantį, kada buvo atliktas paskutinis patikrinimas.

Darbdavys, parinkdamas ir pritaikydamas darbo įrenginius, privalo įvertinti, kad darbo įrenginiai, darbuotojų darbo vieta ir laikysena naudojant darbo įrenginius atitiktų ergonominius reikalavimus.

Darbdavys privalo užtikrinti, kad darbuotojai gautų reikiamą informaciją apie darbo įrenginių saugų naudojimą, o ten, kur reikia, darbo vietoje prie darbo įrenginių būtų rašytinės darbo įrenginio naudojimo instrukcijos. Informacija ir rašytinė instrukcija turi suteikti pakankamai žinių apie darbo įrenginio saugų naudojimą.

Darbuotojai privalo būti supažindinti su jiems galinčiais kilti pavojais dėl įrenginių, naudojamų darbo zonoje ar darbo vietoje, taip pat pavojais, susijusiais su įrenginiais, netgi jeigu darbuotojai patys tiesiogiai šiais įrenginiais ir nesinaudoja.

11. ĮRENGIMŲ IR MAŠINŲ GABENIMAS

Į statybos darbų aikštelę mechanizmai pristatomi patikrinti ir techniškai tvarkingi. Įranga turi būti sertifikuoti arba pripažinti tinkamais naudoti Lietuvoje nustatyta tvarka ir turėti atitikties įvertinimo dokumentą.

Stambieji mechanizmai gabenami gerai pritvirtinti prie platformos, jų dalys negali išsikišti už leistino transportavimo gabarito ribų. Mechanizmo dalių gabenimo padėtis ir taisyklės nusako mašinos

DOKUMENTO ŠIFRAS	LAPAS	LAPŲ	LAIDA
22/309-00-RTDP-BD-BTS	6	9	0

gamintojas. Gabenamuosiuose mechanizmuose draudžiama transportuoti darbuotojus.

Darbuotojai transportuojami specialiu keleivių transportavimui skirtu transportu, nedidelių gabaritų rankiniai mechanizmai ir įrankiai transportuojami kartu su darbuotojais, specialiose jiems skirtose transportavimo vietose.

12. NENAUDOTINOS MEDŽIAGOS

Statybos metu draudžiama naudoti medžiagas kurios yra įtrauktos į higienos normų draudžiamų ir ribojamų medžiagų sąrašus.

13. STATYBOS PRODUKTŲ, DARBO ĮRANKIŲ MECHANIZMŲ IR KITŲ MAŠINŲ PRIVALOMIEJI DOKUMENTAI ĮRENGINIŲ KOKYBĘ ĮRODANTYS PRIVALOMIEJI DOKUMENTAI

Vadovaujantis techniniu reglamentu „Mašinų sauga“ statybos darbams naudojamos mašinos įrengimai ar saugos sistemos turi turėti EB atitikties deklaraciją.

EB atitikties deklaravimas yra procedūra, kurią atlikdamas gamintojas arba jo įgaliotas atstovas deklaruoja, kad į rinką išleidžiamos mašinos arba saugos įranga atitinka visus esminius joms keliamus sveikatos ir saugos reikalavimus. EB atitikties deklaracijos pasirašymas leidžia gamintojui arba jo įgaliotam atstovui prie mašinų pritvirtinti CE ženklą. CE ženklas prie mašinų turi būti pritvirtinamas aiškiai ir matomoje vietoje. Draudžiama pritvirtinti ženklus, kurie dėl savo formos arba reikšmės panašumo į CE ženklą gali klaidinti trečiąsias šalis. Kiti ženklai prie mašinų gali būti pritvirtinti tik užtikrinant, kad dėl to CE ženklas nebus prasčiau matomas arba įskaitomas.

14. STATYBOS PRODUKTŲ KOKYBĘ ĮRODANTYS PRIVALOMIEJI DOKUMENTAI

Visi gaminiai, medžiagos ir priedai turi atitikti reikalavimus, nurodytus techninėje dokumentacijoje. Statybos metu draudžiama naudoti medžiagas kurios yra įtrauktos į higienos normų draudžiamų ir ribojamų medžiagų sąrašus.

Lietuvos Respublikos rinkai tiekiami statybos produktai turi turėti gamintojo išduotą eksploatacinių savybių deklaraciją (lietuvių kalba), parengtą kaip nustatyta produkto darniojoje techninėje specifikacijoje vadovaujantis 2011 m. kovo 9 d. Europos Parlamento ir Tarybos reglamento (ES) Nr. 305/2011, kuriuo nustatomos suderintos statybos produktų rinkodaros sąlygos, nustatyta tvarka arba vadovaujantis statybos techninio reglamento STR 1.01.04:2015 „Statybos produktų, neturinčių darniųjų techninių specifikacijų, eksploatacinių savybių pastovumo vertinimas, tikrinimas ir deklaravimas. Bandymų laboratorijų ir sertifikavimo įstaigų paskyrimas“, patvirtinto Lietuvos Respublikos aplinkos ministro 2015 m. gruodžio 10 d. įsakymu Nr. D1-901 (toliau – STR 1.01.04:2015), reikalavimais, kai produktas neturi darniosios techninės specifikacijos.

Reglamentuojamų statybos produktų, turinčių darniąsias technines specifikacijas, eksploatacinių savybių pastovumo vertinimas ir tikrinimas turi būti atliekamas pagal darniąsias technines specifikacijas ir jose nurodytas eksploatacinių savybių pastovumo vertinimo ir tikrinimo sistemas, vadovaujantis

DOKUMENTO ŠIFRAS	LAPAS	LAPŲ	LAIDA
22/309-00-RTDP-BD-BTS	7	9	0

Reglamento (ES) Nr. 305/2011 nustatyta tvarka.

Reglamentuojamų statybos produktų, neturinčių darniųjų techninių specifikacijų, eksploatacinių savybių pastovumo vertinimas ir tikrinimas turi būti atliekamas pagal Reglamentuojamų statybos produktų sąrašė nurodytas eksploatacinių savybių pastovumo vertinimo ir tikrinimo sistemas ir technines specifikacijas, vadovaujantis statybos techninio reglamento STR 1.01.04:2015 nustatyta tvarka.

Statybos produktų eksploatacinių savybių pastovumo sertifikatus, gamybos kontrolės atitikties sertifikatus ir bandymų protokolus pagal Reglamentuojamų statybos produktų sąrašė nurodytas darniąsias technines specifikacijas išduoda paskelbtosios įstaigos, atlikusios trečiosios šalies užduotis vertinant ir tikrinant statybos produktų eksploatacinių savybių pastovumą.

CE ženklintas privalomas statybos produktams, kuriems taikomas 2011 m. kovo 9 d. Europos Parlamento ir Tarybos Reglamentas 305/2011 ir kurie yra skirti Europos Sąjungos bei Europos ekonominės erdvės rinkai. Ir tai galioja neatsižvelgiant, ar statybos produktai pagaminti valstybėse narėse, ar trečiojoje šalyje.

Statybos produktų eksploatacinių savybių pastovumas ir vertinimas atliekamas pagal sistemas: 1+, 1, 2+, 3, 4. Kuri sistema yra priskirta ir kurią gamintojas gali išsirinkti, nurodyta statybos produktų techninėse specifikacijose.

Statybos produktų Eksploatacinių savybių deklaracijas pagal Reglamentą 305/2011 parengia ir pateikia gamintojas, atsižvelgiant į techninėse specifikacijos pateiktus reikalavimus. Statybos produktams gali būti taikomi ir kitų direktyvų, reglamentų ar teisės aktų reikalavimai. Kad būtų įvykdytos visos 2011 m. kovo 9 d. Europos Parlamento ir Tarybos Reglamento 305/2011 nuostatos ir produktą galima būtų ženklinti CE ženklu, būtina laikytis ir kitų ES direktyvų bei reglamentų reikalavimų.

„CE“ atitikties ženklą (toliau – „CE“ ženklas) ženklinami tik tie statybos produktai, kurie yra tinkami naudoti pagal paskirtį, o statiniai, kuriuose jie bus panaudoti, atitiks esminius reikalavimus. Rangovai (Subrangovai) privalo atlikti visas būtinas atitikties įvertinimo procedūras, nustatytas galiojančiuose teisės aktuose.

Gamintojas ar gamintojo įgaliotas tiekėjas turi teisę „CE“ ženklu ženklinti patį produktą, jo etiketę, pakuotę arba jo prekybos dokumentus. Ženklas turi būti gerai matomas, įskaitomas ir nenutrinamas.

Bet koks panašus į „CE“ klaidinantis ženklinimas yra draudžiamas.

Visos konstrukcijos, gaminiai ir medžiagos turi atitikti Lietuvos Respublikos norminiuose dokumentuose nustatytus reikalavimus.

15. STATYBOS PRODUKTŲ KOKYBĖS KONTROLĖ

Visi tiekiami gaminiai ir medžiagos turi būti su tinkamais dokumentais. Visi gaminiai ir medžiagos turi atitikti specifikacijoje ir brėžiniuose nurodomus kokybės reikalavimus. Jei reikalaujama, kad naudojami gaminiai ir medžiagos būtų nurodyto tipo ar standarto arba jie yra įtraukti į oficialią kokybės kontrolės procedūrą, jie turi turėti tipo patvirtinimo liudijimą, atitikimo standartui ar oficialų kokybės kontrolės patvirtinimą. Tipo patvirtinimo ir atitikimo standartui liudijimai negali būti atskiriami nuo

DOKUMENTO ŠIFRAS	LAPAS	LAPŲ	LAIDA
22/309-00-RTDP-BD-BTS	8	9	0

produktų, o identifikacija turi būti aiški.

Statyboje naudojamos statybinės medžiagos turi atitikti minimalius aplinkos apsaugos kriterijus, kaip tai nustatyta Lietuvos Respublikos aplinkos ministro 2011-06-28 įsakyme Nr. D1-508 „Dėl produktų, kurių viešiesiems pirkimams taikytini aplinkos apsaugos kriterijai, sąrašų, aplinkos apsaugos kriterijų ir aplinkos apsaugos kriterijų, kuriuos perkančiosios organizacijos turi taikyti pirkdamos prekes, paslaugas ar darbus, taikymo tvarkos aprašo patvirtinimo“ (Pakeitimas 2017 m. sausio 18 d. Įsakymas Nr. D1-60).

16. STATYBOS PRODUKTŲ PAVYZDŽIAI APROBAVIMO TVARKA

Sąnaudų žiniaraščiuose nurodytiems konkretiems gaminiams ir medžiagoms galimi Rangovo alternatyvūs pasiūlymai, nepabloginantys techninių ir eksploatacinių savybių.

Alternatyvūs statybos produktų pavyzdžiai, kartu su techniniais produktų aprašymais pateikiami statybos techniniam prižiūrėtojų ir projektuotojų aprobuoti. Gavus techninio prižiūrėtojo ir projekto rengėjo pritarimus, medžiagos keitimo dokumentai su pagrindimu pateikiamas Užsakovui. Pritarus Užsakovui medžiagas galima naudoti statybos aikštelėje.

17. STATYBOS PRODUKTŲ GABENIMO IR SAUGOJIMO SĄLYGOS

Statybos produktų ir konstrukcijų sandėliavimui, statybiniams įrenginiams ir mechanizmams įrengti numatyta laikina statybinė aikštelė su sandėliavimo aikštelėmis, sandėliavimo sąlygos nurodo gamintojas. Gaminiai ir statybinės medžiagos turi būti saugomi taip, kad nepablogėtų jų kokybė. Reikia laikytis kiekvienos medžiagos, gaminio nurodytų saugojimo reikalavimų ir gamintojo pateiktų galiojančių nuorodų.

Palaidos birios medžiagos (žvyras, smėlis, kitos mineralinės medžiagos) gabenamos naudojant tokias priemones ar gabenimo būdus, kad medžiagos nebūtų barstomos gabenimo metu. Skystos medžiagos gabenamos sandariose uždaroje tarose. Ant kiekvieno paketo turi būti nurodytas jo turinys. Jei pristatomos prekės yra birios ir nepakuotos, numeris, rūšis ir kokybė turi būti nurodyti pristatymo pranešime. Kartu su statybinėmis medžiagomis transportuoti darbuotojus griežtai draudžiama.

18. STATYBOS UŽBAIGIMAS



Statinių užbaigimo procedūrų tikslas yra įvertinti, kaip statiniai atitinka projektus, esminius statinio reikalavimus, galimybę saugiai naudoti statinį pagal paskirtį. Statinių užbaigimo procedūrų tvarką, reikalavimus ir komisijos sudėtį nustato STR 1.05.01:2017 „Statybą leidžiantys dokumentai. Statybos užbaigimas. Statybos sustabdymas. Savavališkos statybos padarinių šalinimas. Statybos pagal neteisėtai išduotą statybą leidžiantį dokumentą padarinių šalinimas“.

DOKUMENTO ŠIFRAS	LAPAS	LAPŲ	LAIDA
22/309-00-RTDP-BD-BTS	9	9	0

NAUDOTOS LICENCIJUOTOS PROJEKTAVIMO PROGRAMINĖS ĮRANGOS SĄRAŠAS

Eil. Nr.	Gamintojas	Programos pavadinimas
1.	Autodesk	Autocad Civil 3D
2.	Microsoft	MS Office
3.	InfoEra	GeoMap
4.	Adobe	Acrobat
5.	DIAL	Dialux
6.	Siemens	Simaris Design 8.0



0	2022	Statybos darbams
Laida	Išleidimo data	Laidos statusas. Keitimo priežastis (jei taikoma)

KVAL PATV. DOK. NR.	 AB „KELIŲ PRIEŽIŪRA“ Savanorių pr. 321C, Kaunas, Lietuva			STATINIO PROJEKTO PAVADINIMAS	
				Tako ir apšvietimo sistemos rekonstravimas Laisvės g., Skuodo m.	
				STATINIO NUMERIS IR PAVADINIMAS	
				Tako atkarpos nuo Laisvės g. 37 gyvenamojo namo esančio tako iki Gėlių g. pradžios Skuodo m. rekonstravimas	
39491	PV	T. Narkus		DOKUMENTO PAVADINIMAS	
				Naudotos licencijuotos projektavimo programinės įrangos sąrašas	
				Laida	
				0	
LT	STATYTOJAS IR (ARBA) UŽSAKOVAS			DOKUMENTO ŽYMUO	
	Skuodo rajono savivaldybės administracija			22/309-00-RTDP-BD-Ž01	
				LAPAS	LAPŲ
				1	1

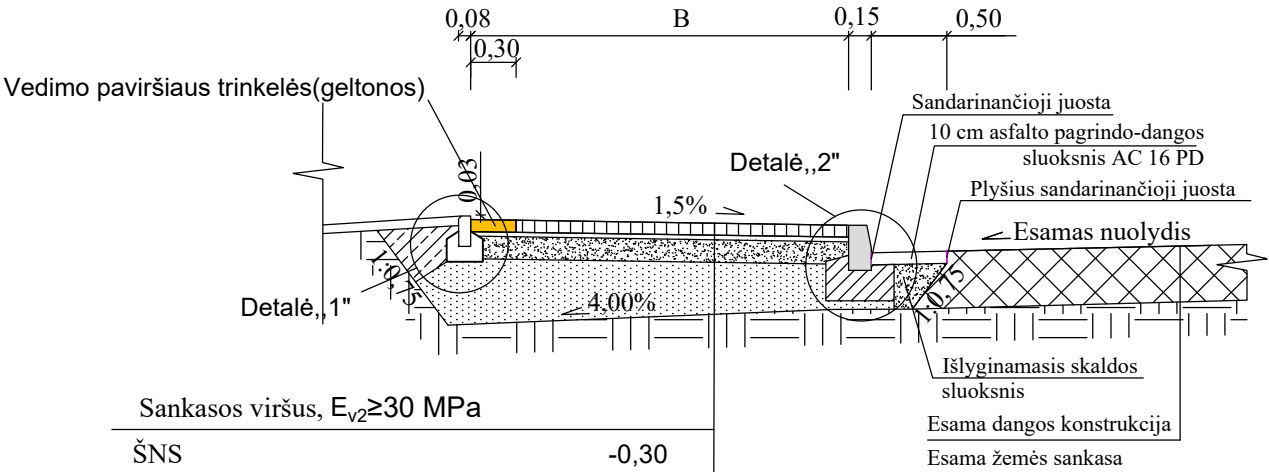
ATLIKTŲ PRITARIMŲ IR SUDERINIMŲ SĄRAŠAS

Eil. Nr.	Derinančioji institucija	Data	Pritariantis asmuo	Pastabos
1.	Skuodo rajono savivaldybės administracija Statybos, investicijų ir turto valdymo skyrius	2022-08-29	Vedėjas Vyginas Pitrenas	Suderinta
2.	VŠĮ „Placiajuostis internatas“	2022-09-01	Vyriausiasis specialistas Vladimiras Babachinas	El. laiškas, derinti nebūtina
3.	Telia Lietuva, AB	2022-09-08	Tinklo resursų administravimo komanda vyresnysis inžinierius Vytautas Narvilas	Prieš 3 paras iki darbų pradžios būtina paimti raštišką sutikimą žemės kasimo darbams
4.	UAB „Skuodo vandenys“	2022-09-13	Direktorius Hubertas Valbasas	Suderinta
5.	AB Energijos skirstymo operatorius	2022-08-11	Darius Stanslovas	Suderinimo registracijos Nr. P16329
6.	Kultūros paveldo departamentas prie Kultūros ministerijos Klaipėdos teritorinis skyrius	2022-09-30	Vedėjas Almantas Mureika	Raštas Nr. (7.12-KL)2KL-1029, derinama per IS „Infostatyba“ sistemą
7.	AB „Lietuvos automobilių kelių direkcija“	2023-03-30	Transporto infrastruktūros planavimo ir inovacijų departamento direktorius Aivaras Vilkelis	Raštas Nr. 2-4600

0	2022	Statybos darbams
Laida	Išleidimo data	Laidos statusas. Keitimo priežastis (jei taikoma)

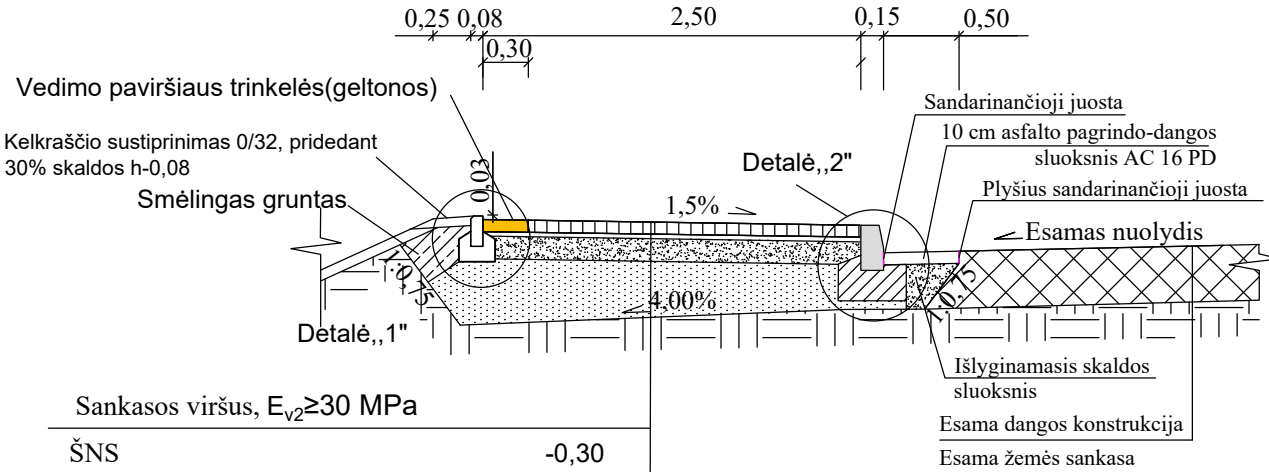
KVAL PATV. DOK. NR.	 KELIŲ PRIEŽIŪRA AB „KELIŲ PRIEŽIŪRA“ Savanorių pr. 321C, Kaunas, Lietuva			STATINIO PROJEKTO PAVADINIMAS	
				Tako ir apšvietimo sistemos rekonstravimas Laisvės g., Skuodo m.	
				STATINIO NUMERIS IR PAVADINIMAS	
				Tako atkarpos nuo Laisvės g. 37 gyvenamojo namo esančio tako iki Gėlių g. pradžios Skuodo m. rekonstravimas	
				DOKUMENTO PAVADINIMAS	LAIDA
39491	PV	T. Narkus		ATLIKTŲ SUDERINIMŲ IR PRITARIMŲ SĄRAŠAS	0
LT	STATYTOJAS IR (ARBA) UŽSAKOVAS			DOKUMENTO ŽYMUO	LAPAS
	Skuodo rajono savivaldybės administracija			22/309-00-RTDP-BD-Ž-02	LAPŲ
					1
					1

TIPAS I
Pk0+00-Pk0+32



Sankasos viršus, $E_{v2} \geq 30$ MPa	
ŠNS	-0,30
Skaldos pagrindo sl. iš 0/45 nesurištojo mineralinių medžiagų mišinio, $E_{v2} \geq 100$ MPa	-0,15
Smulkioji mineralinė medžiaga	-0,03
Trinkelų 0,16x0,16danga	-0,08

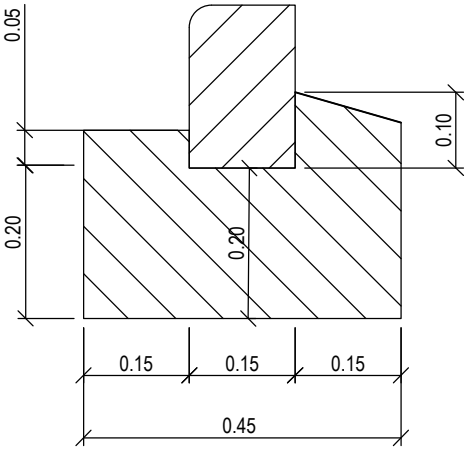
TIPAS II
Pk0+32-Pk1+43



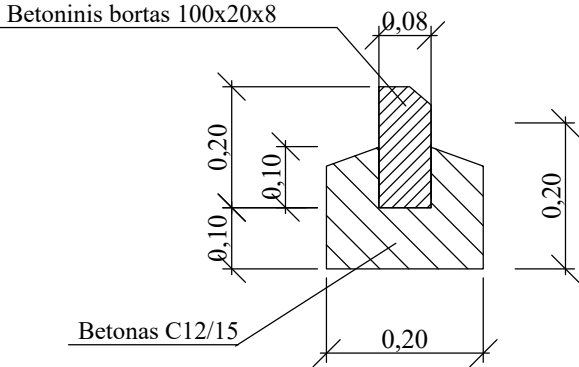
Sankasos viršus, $E_{v2} \geq 30$ MPa	
ŠNS	-0,30
Skaldos pagrindo sl. iš 0/45 nesurištojo mineralinių medžiagų mišinio, $E_{v2} \geq 100$ MPa	-0,15
Smulkioji mineralinė medžiaga	-0,03
Trinkelų 0,16x0,16danga	-0,08

- Pastaba:
- B tako plotis - žr. plane;
 - Trinkelų spalva - natūralios betono spalvos (spalvą gali keisti Užsakovas).

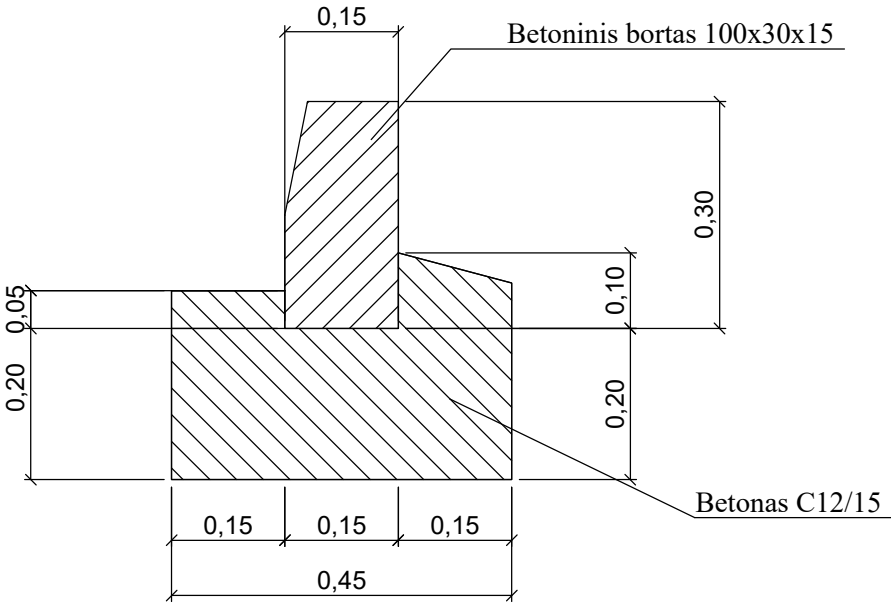
KELIO BORTO ĮRENGIMO DETALĖ 100x22x15
„3" M1:10





ŠALIGATVIO BORTO ĮRENGIMO DETALĖ „1"
M 1:10

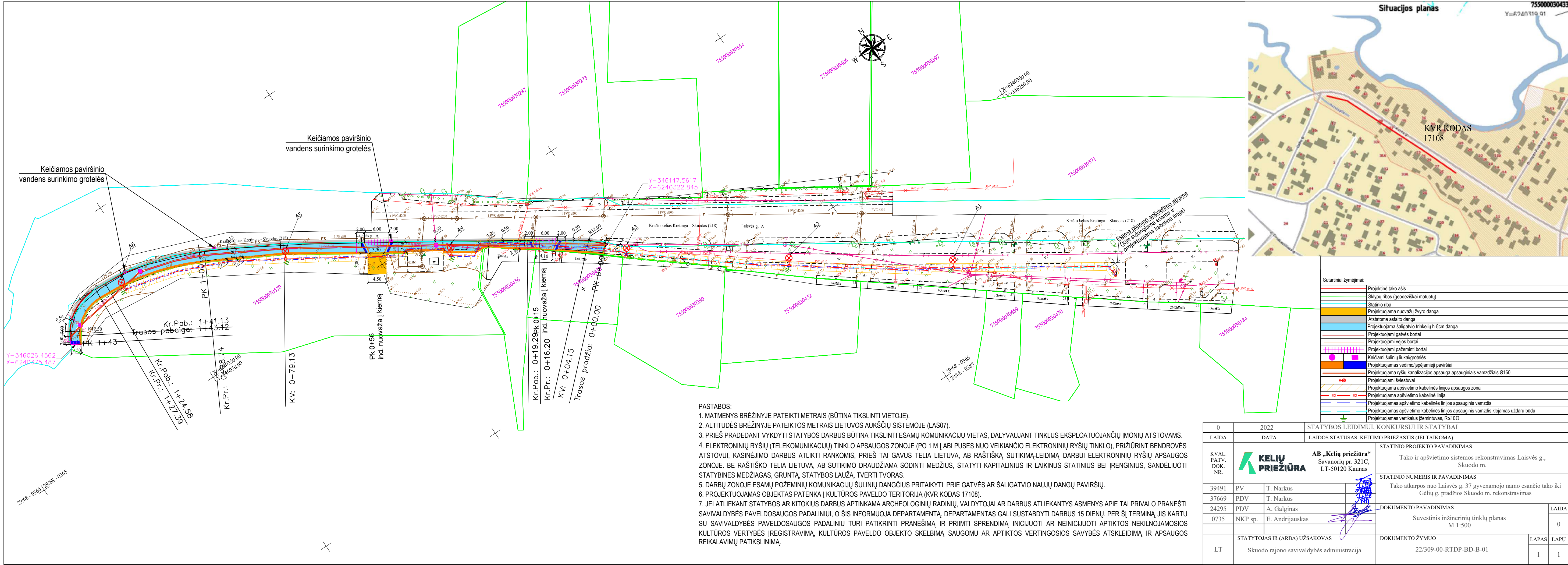



KELIO BORTO ĮRENGIMO DETALĖ „2" M 1:10



 Vedimo paviršius (geltonos trinkelės su juostelėmis) trinkelės

0	2022	STATYBOS LEIDIMUI, KONKURSUI IR STATYBAI		
LAIDA	DATA	LAIDOS STATUSAS. KEITIMO PRIEŽASTIS (JEI TAIKOMA)		
KVAL. PATV. DOK. NR.			STATINIO PROJEKTO PAVADINIMAS	
			Tako ir apšvietimo sistemos rekonstravimas Laisvės g., Skuodo m.	
39491	PV	T. Narkus	STATINIO NUMERIS IR PAVADINIMAS	
	PDV	T. Narkus	Tako atkarpos nuo Laisvės g. 37 gyvenamojo namo esančio tako iki Gėlių g. pradžios Skuodo m. rekonstravimas	
			DOKUMENTO PAVADINIMAS	
			Skersiniai profiliai M 1:50	
			LAIDA	
			0	
LT	STATYTOJAS IR (ARBA) UŽSAKOVAS		DOKUMENTO ŽYMUO	
	Skuodo rajono savivaldybės administracija		22/309-00-RTDP-S-B-02	
			LAPAS	LAPŲ
			1	1



0	2022	STATYBOS LEIDIMUI, KONKURSUI IR STATYBAI						
LAIDA	DATA	LAIDOS STATUSAS. KEITIMO PRIEŽASTIS (JEI TAIKOMA)						
KVAL. PATV. DOK. NR.		AB „Kelių priežiūra“ Savanorių pr. 321C, LT-50120 Kaunas		STATINIO PROJEKTO PAVADINIMAS				
				Tako ir apšvietimo sistemos rekonstravimas Laisvės g., Skuodo m.				
				STATINIO NUMERIS IR PAVADINIMAS				
				Tako atkarpos nuo Laisvės g. 37 gyvenamojo namo esančio tako iki Gėlių g. pradžios Skuodo m. rekonstravimas				
				DOKUMENTO PAVADINIMAS				
39491	PV	T. Narkus					LAIDA	
37669	PDV	T. Narkus						
24295	PDV	A. Galginas						
0735	NKP sp.	E. Andrijauskas						
LT	STATYTOJAS IR (ARBA) UŽSAKOVAS			DOKUMENTO ŽYMUO			LAPAS	LAPŲ
	Skuodo rajono savivaldybės administracija			22/309-00-RTDP-BD-B-01			1	1

TVIRTINU
Skuodo rajono savivaldybės
administracijos direktorius
Rokas Rozga
2023 m. sausio 25 d.



PROJEKTAVIMO TECHNINĖ UŽDUOTIS

TAKO IR APŠVIETIMO SISTEMOS LAISVĖS G., SKUODO M. REKONSTRAVIMAS

2023 m. sausio 25 d. Nr. SITV2-1

1.	UŽSAKOVAS (STATYTOJAS):	Skuodo rajono savivaldybė 111104649 Vilniaus g. 13, LT-98112, Skuodas Tel. (8 440) 73 932, faks.: (8 440) 73 984
2.	PROJEKTO PAVADINIMAS:	Tako ir apšvietimo sistemos Laisvės g., Skuodo m. rekonstravimo projektas
3.	STATINIO FIZINIAI DUOMENYS	Takas Laisvės g., Skuodo m. – unikalus Nr. 4400-4658-4732, esamo tako plotas – 1020,18 kv. m., esami įvažiavimai – 835,77 kv. m. su esamais apšvietimo tinklais.
4.	PROGRAMA PRIORITETAS PRIEMONĖ	Paslauga finansuojama Skuodo rajono savivaldybės biudžeto lėšomis
5.	STATYBOS VIETA:	Laisvės g, Skuodo m.
6.	DARBŲ APIMTIS:	Rekonstruojamas esamas takas įrengiant papildomą atkarpą nuo šalia Laisvės g. 37, Skuodo m. gyvenamojo namo esančio tako (koordinatės X-6240322, Y-346148) iki Gėlių gatvės pradžios (koordinatės X-6240380, Y-346028), naujos atkarpos ilgis apie 136 m, takas įrengimas iš betono trinkelio, tako plotis iki 2,5 m. Takui nuo šalia gyvenamojo namo adresu Laisvės g. 33, Skuodo m. esančių apšvietimo sistemos tinklų iki Gėlių gatvės įrengiama papildoma apšvietimo sistemos atkarpa. Žemės sklypo, kuriame bus rekonstruojami statiniai unikalus Nr. 4400-4453-9268
7.	LĖŠŲ POBŪDIS:	Projektavimo paslaugos finansuojamos savivaldybės biudžeto lėšomis
8.	PIRKIMO BŪDAS:	Mažos vertės pirkimas skelbiamos apklausos būdu. Pasiūlymai atrenkami vadovaujantis mažiausios kainos kriterijumi
9.	TERMINAI:	Tako ir apšvietimo sistemos Laisvės g., Skuodo m. rekonstravimo projekto parengimas turi būti atliktas per 50 darbo dienų nuo sutarties įsigaliojimo dienos ir suderintas su užsakovu.
10.	PROJEKTAVIMO DARBŲ APIMTIS:	Tako ir apšvietimo sistemos Laisvės g., Skuodo m. rekonstravimo techninio darbo projekto parengimas

11.	KITOS SĄLYGOS:	<ul style="list-style-type: none"> - Parengti projektuojamų darbų detalius sąmatinius skaičiavimus. - Projektas rengiamas valstybine (lietuvių) kalba. - Paslaugos teikėjas privalo vadovautis LR Statybos įstatymu, Statybos techniniu reglamentu 1.04.04.:2017 „Statinio projektavimas, projekto ekspertizė“ ir bei kitais normatyviniais statybos techniniais dokumentais. - Projektuojamas objektas turi atitikti aplinkosaugos, kraštovaizdžio, higienos, priešgaisrines ir kitas normas. - Projekto egzempliorių skaičius: techninis darbo projektas 2 komplektai surištose bylose ir 2 komplektai skaitmeninėje laikmenoje (galimi formatai – *.jpg,*.pdf, *.tif, *.png, *.rtf, *.pdf, su skaitmeniniais parašais ir sukomplektuoti viename faile, bet ne didesniame kaip 30MB) iš jų 1 *.dwg formate).
-----	-----------------------	-------------------------------------------------------------------------------------------------------------------------------------------------------------------------------------------------------------------------------------------------------------------------------------------------------------------------------------------------------------------------------------------------------------------------------------------------------------------------------------------------------------------------------------------------------------------------------------------------------------------------------------------------------------------------------------------------------------------------------------------------------------------------------------------------------------------------------------------------------------------

Statybos, investicijų ir turto valdymo skyriaus
vyresnysis specialistas



Raimondas Budrikis



**AB „KELIŲ PRIEŽIŪRA“
KELIŲ INFRASTRUKTŪROS PASLAUGŲ VYSTYMO DEPARTAMENTO
DIREKTORIAUS**

**POTVARKIS
DĖL ATSAKINGŲ ASMENŲ SKYRIMO
„PĖSČIŲJŲ IR DVIRAČIŲ TAKO, APŠVIETIMO SISTEMOS REKONSTRAVIMO
TECHNINIO DARBO PROJEKTO PARENGIMAS IR PROJEKTO VYKDYMO
PRIEŽIŪRA“**

2022 m. d. Nr. PVK –
Kaunas

Vadovaudamasis statybos techninio reglamento STR 1.04.04:2017 „Statinio projektavimas, projekto ekspertizė“, patvirtinto 2016-11-07 LR Aplinkos ministro įsakymu D1-738, IV skyriaus „Projekto rengimo tvarka“ III skirsniu „Projekto rengėjai. Vadovavimas projektui“, Lietuvos Respublikos statybos įstatymo Nr. I-1240 ketvirtojo skirsnio pavadinimo pakeitimo ir Įstatymo papildymo 22¹ straipsniu įstatymo Nr. XIV-462 pakeitimo įstatymu, Lietuvos Respublikos valstybinio socialinio draudimo įstatymo Nr. I-1336 papildymo 15¹ straipsniu įstatymu bei įgyvendindamas 2022-06-30 sutarties Nr. PAR22-309/(4.1.8.) R5-601 su Skuodo rajono savivaldybės administracija priimtus įsipareigojimus:

1. S k i r i u darbų objekto **„Pėsčiųjų ir dviračių tako, apšvietimo sistemos rekonstravimo techninio darbo projekto parengimas ir projekto vykdymo priežiūra“** statybos techninės veiklos pagrindinėms sritims vadovauti šiuos darbuotojus:

- 1.1. Tomą Narkų projektų rengimo skyriaus projektuotoją:
 - 1.1.1. statinio projekto vadovu (atestato Nr. 39491) ;
 - 1.1.2. statinio projekto dalies vadovu (atestato Nr. 27669);
- 1.2 Andrių Galginą projektų rengimo skyriaus projektuotoją – statinio projekto elektrotechnikos dalies vadovu (atestato Nr. 24295).

2. P a v e d u 1 punkte nurodytiems darbuotojams, atliekant sutartyje nustatytus darbus, vadovautis statybą reglamentuojančiais teisės aktų reikalavimais bei sutartiniais rangovo įsipareigojimais.

3. Į p a r e i g o j u biuro administratorių su įsakymu supažindinti Projektų rengimo skyriaus vadovą, 1 punkte nurodytus darbuotojus, Vakarų regiono vadovą bei už sutarties Nr. PAR22-309 vykdymą atsakingą asmenį.

Kelių infrastruktūros paslaugų vystymo departamento direktorius

Gintaras Bilevičius

DETALŪS METADUOMENYS	
Dokumento sudarytojas (-ai)	AB „Kelių priežiūra“
Dokumento pavadinimas (antraštė)	Dėl atsakingų asmenų skyrimo (Tomas Narkus, Andrius Galginas) sutarties Nr. PAR22-309 „Pėsčiųjų ir dviračių tako, apšvietimo sistemos rekonstravimo techninio darbo projekto parengimas ir projekto vykdymo priežiūra“
Dokumento registracijos data ir numeris	2022-11-18 Nr. PVK-239
Dokumento gavimo data ir dokumento gavimo registracijos numeris	-
Dokumento specifikacijos identifikavimo žymuo	ADOC-V1.0
Parašo paskirtis	Pasirašymas
Parašą sukūrusio asmens vardas, pavardė ir pareigos	Gintaras Bilevičius Kelių infrastruktūros paslaugų vystymo departamento direktorius
Parašo sukūrimo data ir laikas	2022-11-18 09:42
Parašo formatas	Einamojo galiojimo (XAdES-EPES)
Laiko žymoje nurodytas laikas	
Informacija apie sertifikavimo paslaugų teikėją	EID-SK 2016
Sertifikato galiojimo laikas	2021-08-10 12:44 - 2026-08-09 23:59
Parašo paskirtis	Registravimas
Parašą sukūrusio asmens vardas, pavardė ir pareigos	Deimantė Šulskytė Biuro administravimo skyriaus vadovas
Parašo sukūrimo data ir laikas	2022-11-18 09:48
Parašo formatas	Trumpalaikio galiojimo (XAdES-T)
Laiko žymoje nurodytas laikas	2022-11-18 09:48
Informacija apie sertifikavimo paslaugų teikėją	RCSC IssuingCA
Sertifikato galiojimo laikas	2020-05-05 22:51 - 2023-05-05 22:51
Informacija apie būdus, naudotus metaduomenų vientisumui užtikrinti	-
Pagrindinio dokumento priedų skaičius	0
Pagrindinio dokumento pridedamų dokumentų skaičius	0
Programinės įrangos, kuria naudojantis sudarytas elektroninis dokumentas, pavadinimas	Elpako v.20221117.2
Informacija apie elektroninio dokumento ir elektroninio (-ių) parašo (-ų) tikrinimą (tikrinimo data)	Tikrinant dokumentą nenustatyta jokių klaidų (2022-12-09)
Elektroninio dokumento nuorašo atspausdinimo data ir ją atspausdinęs darbuotojas	2022-12-09 nuorašą suformavo Tomas Narkus
Paieškos nuoroda	-
Papildomi metaduomenys	-



STATYBOS PRODUKCIJOS
SERTIFIKAVIMO CENTRAS

Valstybės įmonė, kodas 110068926 • Linkmenų g. 28, LT-08217 Vilnius • Tel.:2728077, faks.:2728075
El.p.: centras@spsc.lt , http://www.spsc.lt

Išrašas iš statybos specialistų kvalifikacijos atestatų ir teisės pripažinimo dokumentų registro

SPECIALISTAS

Vardas, pavardė Tomas Narkus

TEISĖS DOKUMENTAS

Tipas Kvalifikacijos atestatas

Numeris 39491

Pirmą kartą išduotas 2019-11-11

SUTEIKTA TEISĖ

Nuo 2019-11-11 iki 2019-12-19 Suteikta teisė eiti ypatingojo statinio projekto vadovo ir ypatingojo statinio projekto vykdymo priežiūros vadovo pareigas.
Statiniai: susisiekimo komunikacijos (kiti transporto statiniai), inžineriniai tinklai (vandentiekio ir nuotekų šalinimo), hidrotechnikos statiniai, kitos paskirties inžineriniai statiniai.

Nuo 2019-12-19 iki 2021-05-28 Suteikta teisė eiti ypatingojo statinio projekto vadovo ir ypatingojo statinio projekto vykdymo priežiūros vadovo pareigas.
Statiniai: susisiekimo komunikacijos (keliai, gatvės, geležinkelio kelias, oro uosto statiniai, kiti transporto statiniai), inžineriniai tinklai (vandentiekio ir nuotekų šalinimo), hidrotechnikos statiniai, kitos paskirties inžineriniai statiniai.

Nuo 2021-05-28 Suteikta teisė eiti ypatingojo statinio projekto vadovo ir ypatingojo statinio projekto vykdymo priežiūros vadovo pareigas.
Statiniai: susisiekimo komunikacijos (keliai, gatvės, geležinkelio kelias, oro uosto statiniai, kiti transporto statiniai), inžineriniai tinklai (vandentiekio ir nuotekų šalinimo), hidrotechnikos statiniai, kitos paskirties inžineriniai statiniai, taip pat minėti statiniai, esantys kultūros paveldo objekto teritorijoje, jo apsaugos zonoje, kultūros paveldo vietovėje.

Išrašas atspausdintas:

Išrašą atspausdino:

.....
(vardas, pavardė, parašas)

Duomenys atnaujinti: 2021-09-20. Paieškos data: 2021-09-24.



Viešoji įstaiga • kodas 305997589 • Linkmenų g. 28-1, LT-08217 Vilnius
tel. (8 5) 275 7927 • el. p. agentura@ssva.lt • www.ssva.lt

Išrašas iš statybos specialistų kvalifikacijos atestatų ir teisės pripažinimo dokumentų registro

SPECIALISTAS			
Vardas, pavardė:	Tomas Narkus		
TEISĖS DOKUMENTAS			
Numeris:	37669	Ar galioja:	TAIP
Pirmą kartą išduotas:	2017-10-25		
Dokumento tipas:	Kvalifikacijos atestatas		
SUTEIKTA TEISĖ			
Nuo 2017-10-25 iki 2018-04-23	<p>Suteikta teisė eiti ypatingojo statinio projekto dalies vadovo ir ypatingojo statinio projekto dalies vykdymo priežiūros vadovo pareigas.</p> <p>Statiniai: susisiekimo komunikacijos: keliai, gatvės, geležinkelio kelias, oro uostų statiniai, kiti transporto statiniai.</p> <p>Projekto dalys: konstrukcijų, susisiekimo, pasirengimo statybai ir statybos darbų organizavimo, statybos skaičiuojamosios kainos nustatymo.</p>		
Nuo 2018-04-23 iki 2019-04-23	<p>Suteikta teisė eiti ypatingojo statinio projekto dalies vadovo ir ypatingojo statinio projekto dalies vykdymo priežiūros vadovo pareigas.</p> <p>Statiniai: susisiekimo komunikacijos (keliai, gatvės, geležinkelio kelias, oro uostų statiniai, kiti transporto statiniai), inžineriniai tinklai (vandentiekio ir nuotekų šalinimo), hidrotechnikos statiniai, kitos paskirties inžineriniai statiniai.</p> <p>Projekto dalys: konstrukcijų, susisiekimo, vandentiekio ir nuotekų šalinimo, pasirengimo statybai ir statybos darbų organizavimo, statybos skaičiuojamosios kainos nustatymo.</p>		
Nuo 2019-04-23	<p>Suteikta teisė eiti ypatingojo statinio projekto dalies vadovo ir ypatingojo statinio projekto dalies vykdymo priežiūros vadovo pareigas.</p> <p>Statiniai: susisiekimo komunikacijos (keliai, gatvės, geležinkelio kelias, oro uosto statiniai, kiti transporto statiniai), inžineriniai tinklai (vandentiekio ir nuotekų šalinimo), hidrotechnikos statiniai, kitos paskirties inžineriniai statiniai, taip pat minėti statiniai, esantys kultūros paveldo objekto teritorijoje, jo apsaugos zonoje, kultūros paveldo vietovėje.</p> <p>Projekto dalys: konstrukcijų, susisiekimo, vandentiekio ir nuotekų šalinimo, pasirengimo statybai ir statybos darbų organizavimo, statybos skaičiuojamosios kainos nustatymo.</p>		
KVALIFIKACIJOS TOBULINIMAS / TPD PATVIRTINIMAS			
2022-10-25	Pateikti kvalifikacijos tobulinimą įrodantys dokumentai pripažinti tinkamais.		

Duomenys atnaujinti: 2022-10-26. Paieškos data: 2022-11-04.

Išrašas atspausdintas:

.....

Išrašą atspausdino:

.....

(vardas, pavardė, parašas)



Viešoji įstaiga • kodas 305997589 • Linkmenų g. 28-1, LT-08217 Vilnius
tel. (8 5) 275 7927 • el. p. agentura@ssva.lt • www.ssva.lt

Išrašas iš statybos specialistų kvalifikacijos atestatų ir teisės pripažinimo dokumentų registro**SPECIALISTAS**

Vardas, pavardė: **Andrius Galginas**

TEISĖS DOKUMENTAS

Numeris:	24295	Ar galioja:	TAIP
Pirmą kartą išduotas:	2009-04-28		
Dokumento tipas:	Kvalifikacijos atestatas		

SUTEIKTA TEISĖ

Nuo 2014-02-28 iki 2018-04-30	Suteikta teisė eiti ypatingo statinio projekto dalies vadovo ir ypatingo statinio projekto dalies vykdymo priežiūros vadovo pareigas. Statiniai: gyvenamieji ir negyvenamieji pastatai, susisiekimo komunikacijos. Projekto dalis: elektrotechnikos (iki 10 kV įtamos).
Nuo 2018-04-30 iki 2019-01-11	Suteikta teisė eiti ypatingojo statinio projekto dalies vadovo ir ypatingojo statinio projekto dalies vykdymo priežiūros vadovo pareigas. Statiniai: gyvenamieji ir negyvenamieji pastatai, susisiekimo komunikacijos, taip pat minėti statiniai, esantys kultūros paveldo objekto teritorijoje, jo apsaugos zonoje, kultūros paveldo vietovėje. Projekto dalis: elektrotechnikos (iki 10 kV įtamos).
Nuo 2019-01-11 iki 2020-05-08	Suteikta teisė eiti ypatingojo statinio projekto dalies vadovo ir ypatingojo statinio projekto dalies vykdymo priežiūros vadovo pareigas. Statiniai: gyvenamieji ir negyvenamieji pastatai, susisiekimo komunikacijos, inžineriniai tinklai, hidrotechnikos statiniai, kiti inžineriniai statiniai, taip pat minėti statiniai, esantys kultūros paveldo objekto teritorijoje, jo apsaugos zonoje, kultūros paveldo vietovėje. Projekto dalis: elektrotechnikos (iki 10 kV įtamos).
Nuo 2020-05-08	Suteikta teisė eiti ypatingojo statinio projekto dalies vadovo ir ypatingojo statinio projekto dalies vykdymo priežiūros vadovo pareigas. Statiniai: gyvenamieji ir negyvenamieji pastatai, susisiekimo komunikacijos, inžineriniai tinklai, hidrotechnikos statiniai, kiti inžineriniai statiniai, taip pat minėti statiniai, esantys kultūros paveldo objekto teritorijoje, jo apsaugos zonoje, kultūros paveldo vietovėje. Projekto dalys: elektrotechnikos (iki 10 kV įtamos), elektroninių ryšių (telekomunikacijų), apsauginės signalizacijos, gaisro aptikimo ir signalizavimo, procesų valdymo ir automatizacijos.

KVALIFIKACIJOS TOBULINIMAS / TPD PATVIRTINIMAS

2019-02-27	Pateikti kvalifikacijos tobulinimą įrodantys dokumentai pripažinti tinkamais.
------------	-------------------------------------------------------------------------------

Duomenys atnaujinti: 2022-12-13. Paieškos data: 2022-12-13.

Išrašas atspausdintas:

Išrašą atspausdino:

.....
(*vardas, pavardė, parašas*)



LIETUVOS RESPUBLIKOS
KULTŪROS MINISTERIJA

NEKILNOJAMOJO KULTŪROS PAVELDO
APSAUGOS SPECIALISTO
KVALIFIKACIJOS ATESTATAS

2020-12-23 Nr. 0735
(data)

Edmundas Andrijauskas

(atestuoto specialisto vardas, pavardė)

Nekilnojamojo kultūros paveldo taikomieji moksliniai ir ardomieji tyrimai – architektūriniai tyrimai.
Tvarkybos darbų projektų rengimas ir vadovavimas projektavimui – architektūrinio paveldo tvarkybos
darbų projektavimas.

Paveldosaugos (specialioji) ekspertizė – tvarkybos darbų projektų.

Paveldosaugos (specialioji) ekspertizė – nekilnojamojo kultūros paveldo vertinimo, pagal reikšmingumą lemiantį
vertingųjų savybių pobūdį ar jų derinį – architektūrinio, urbanistinio, etnokultūrinio.

Tvarkybos darbų projektų vykdymo priežiūra ir vadovavimas tvarkybos darbų projektų vykdymo priežiūrai –
architektūrinio paveldo tvarkybos darbų projektų sprendinių įgyvendinimo priežiūra

(nekilnojamojo kultūros paveldo apsaugos veikla (-os) ir specializacija (-os))

Lietuvos Respublikos kultūros ministras

A. V.

Simonas Kairys

(vardas ir pavardė)

(parašas)

A 0735

NEKILNOJAMOJO TURTO REGISTRO DUOMENŲ BAZĖS IŠRAŠAS

2022-10-17 10:28:31

1. Nekilnojamojo turto registre įregistruotas turtas:

Registro Nr.: 44/2103420
Registro tipas: Žemės sklypas
Sudarymo data: 2016-12-22
Skuodas

2. Nekilnojamieji daiktai:

- 2.1. Žemės sklypas
Skuodas
Unikalus daikto numeris: 4400-4453-9268
Žemės sklypo kadastro numeris ir kadastro vietovės pavadinimas: 7550/0003:570 Skuodo m. k.v.
Daikto pagrindinė naudojimo paskirtis: Kita
Žemės sklypo naudojimo būdas: Bendrojo naudojimo (miestų, miestelių ir kaimų ar savivaldybių bendrojo naudojimo) teritorijos
Žemės sklypo plotas: 0.7625 ha
Žemės ūkio naudmenų plotas viso: 0.1900 ha
iš jo: pievų ir natūralių ganyklų plotas: 0.1900 ha
Kelių plotas: 0.5051 ha
Užstatyta teritorija: 0.0049 ha
Kitos žemės plotas: 0.0625 ha
Žemės ūkio naudmenų našumo balas: 36.2
Matavimų tipas: Žemės sklypas suformuotas atliekant kadastrinius matavimus
Vidutinė rinkos vertė: 18700 Eur
Vidutinės rinkos vertės nustatymo data: 2017-10-17
Vidutinės rinkos vertės nustatymo būdas: Masinis vertinimas
Kadastro duomenų nustatymo data: 2017-10-17
Teritorija, kurioje taikomos specialiosios žemės naudojimo Elektroninių ryšių tinklų elektroninių ryšių infrastruktūros apsaugos zonos (III skyrius, sąlygos: vienuoliktasis skirsnis)
Teritorijos unikalus numeris: 100340349
Teritorijos nustatymo data: 2022-02-24
Žymos apie teritoriją padarymo data: 2022-03-03
Teritorija, kurioje taikomos specialiosios žemės naudojimo sąlygos: Elektros tinklų apsaugos zonos (III skyrius, ketvirtasis skirsnis)
Teritorijos unikalus numeris: 100107863
Teritorijos nustatymo data: 2021-10-25
Žymos apie teritoriją padarymo data: 2021-11-15
Teritorija, kurioje taikomos specialiosios žemės naudojimo sąlygos: Elektros tinklų apsaugos zonos (III skyrius, ketvirtasis skirsnis)
Teritorijos unikalus numeris: 100109416
Teritorijos nustatymo data: 2021-10-25
Žymos apie teritoriją padarymo data: 2021-11-15
Teritorija, kurioje taikomos specialiosios žemės naudojimo sąlygos: Elektros tinklų apsaugos zonos (III skyrius, ketvirtasis skirsnis)
Teritorijos unikalus numeris: 100109876
Teritorijos nustatymo data: 2021-10-25
Žymos apie teritoriją padarymo data: 2021-11-15
Teritorija, kurioje taikomos specialiosios žemės naudojimo sąlygos: Elektros tinklų apsaugos zonos (III skyrius, ketvirtasis skirsnis)
Teritorijos unikalus numeris: 100117988
Teritorijos nustatymo data: 2021-10-25
Žymos apie teritoriją padarymo data: 2021-11-23
Teritorija, kurioje taikomos specialiosios žemės naudojimo sąlygos: Elektros tinklų apsaugos zonos (III skyrius, ketvirtasis skirsnis)
Teritorijos unikalus numeris: 100118321
Teritorijos nustatymo data: 2021-10-25
Žymos apie teritoriją padarymo data: 2021-11-23

3. Daikto priklausiniai iš kito registro: įrašų nėra

4. Nuosavybė:

- 4.1. Nuosavybės teisė
Savininkas: LIETUVOS RESPUBLIKA, a.k. 111105555
Daiktas: žemės sklypas Nr. 4400-4453-9268, aprašytas p. 2.1.
Įregistravimo pagrindas: 2016-12-15 Nacionalinės žemės tarnybos teritorinio skyriaus vedėjo sprendimas Nr. 15SK-588-(14.15.110.)
Įrašas galioja: Nuo 2017-05-09

5. Valstybės ir savivaldybių žemės patikėjimo teisė:

- 5.1. Valstybinės žemės patikėjimo teisė
Patikėtinis: Nacionalinė žemės tarnyba prie Žemės ūkio ministerijos, a.k. 188704927
Daiktas: žemės sklypas Nr. 4400-4453-9268, aprašytas p. 2.1.
Įregistravimo pagrindas: 2016-12-15 Nacionalinės žemės tarnybos teritorinio skyriaus vedėjo sprendimas Nr. 15SK-588-(14.15.110.)
Įrašas galioja: Nuo 2017-05-09

6. Kitos daiktinės teisės:

- 6.1. Kelio servitutas - teisė važiuoti transporto priemonėmis, naudotis pėsčiųjų taku (tarnaujantis)
Daiktas: žemės sklypas Nr. 4400-4453-9268, aprašytas p. 2.1.
Įregistravimo pagrindas: 2016-12-15 Nacionalinės žemės tarnybos teritorinio skyriaus vedėjo sprendimas Nr. 15SK-588-(14.15.110.)
Plotas: 0.0033 ha

Aprašymas: **Plane pažymėtas indeksu "S18"**
Įrašas galioja: **Nuo 2017-05-09**

6.2.

Kelio servitutas - teisė važiuoti transporto priemonėmis, naudotis pėsčiųjų taku (tarnaujantis)
Daiktas: **žemės sklypas Nr. 4400-4453-9268, aprašytas p. 2.1.**
Įregistravimo pagrindas: **2016-12-15 Nacionalinės žemės tarnybos teritorinio skyriaus vedėjo sprendimas Nr. 15SK-588-(14.15.110.)**
Plotas: **0.0022 ha**
Aprašymas: **Plane pažymėtas indeksu "S17"**
Įrašas galioja: **Nuo 2017-05-09**

6.3.

Kelio servitutas - teisė važiuoti transporto priemonėmis, naudotis pėsčiųjų taku (tarnaujantis)
Daiktas: **žemės sklypas Nr. 4400-4453-9268, aprašytas p. 2.1.**
Įregistravimo pagrindas: **2016-12-15 Nacionalinės žemės tarnybos teritorinio skyriaus vedėjo sprendimas Nr. 15SK-588-(14.15.110.)**
Plotas: **0.0095 ha**
Aprašymas: **Plane pažymėtas indeksu "S30"**
Įrašas galioja: **Nuo 2017-05-09**

6.4.

Kelio servitutas - teisė važiuoti transporto priemonėmis, naudotis pėsčiųjų taku (tarnaujantis)
Daiktas: **žemės sklypas Nr. 4400-4453-9268, aprašytas p. 2.1.**
Įregistravimo pagrindas: **2016-12-15 Nacionalinės žemės tarnybos teritorinio skyriaus vedėjo sprendimas Nr. 15SK-588-(14.15.110.)**
Plotas: **0.0062 ha**
Aprašymas: **Plane pažymėtas indeksu "S29"**
Įrašas galioja: **Nuo 2017-05-09**

6.5.

Kelio servitutas - teisė važiuoti transporto priemonėmis, naudotis pėsčiųjų taku (tarnaujantis)
Daiktas: **žemės sklypas Nr. 4400-4453-9268, aprašytas p. 2.1.**
Įregistravimo pagrindas: **2016-12-15 Nacionalinės žemės tarnybos teritorinio skyriaus vedėjo sprendimas Nr. 15SK-588-(14.15.110.)**
Plotas: **0.0074 ha**
Aprašymas: **Plane pažymėtas indeksu "S28"**
Įrašas galioja: **Nuo 2017-05-09**

6.6.

Kelio servitutas - teisė važiuoti transporto priemonėmis, naudotis pėsčiųjų taku (tarnaujantis)
Daiktas: **žemės sklypas Nr. 4400-4453-9268, aprašytas p. 2.1.**
Įregistravimo pagrindas: **2016-12-15 Nacionalinės žemės tarnybos teritorinio skyriaus vedėjo sprendimas Nr. 15SK-588-(14.15.110.)**
Plotas: **0.01 ha**
Aprašymas: **Plane pažymėtas indeksu "S27"**
Įrašas galioja: **Nuo 2017-05-09**

6.7.

Kelio servitutas - teisė važiuoti transporto priemonėmis, naudotis pėsčiųjų taku (tarnaujantis)
Daiktas: **žemės sklypas Nr. 4400-4453-9268, aprašytas p. 2.1.**
Įregistravimo pagrindas: **2016-12-15 Nacionalinės žemės tarnybos teritorinio skyriaus vedėjo sprendimas Nr. 15SK-588-(14.15.110.)**
Plotas: **0.0049 ha**
Aprašymas: **Plane pažymėtas indeksu "S26"**
Įrašas galioja: **Nuo 2017-05-09**

6.8.

Kelio servitutas - teisė važiuoti transporto priemonėmis, naudotis pėsčiųjų taku (tarnaujantis)
Daiktas: **žemės sklypas Nr. 4400-4453-9268, aprašytas p. 2.1.**
Įregistravimo pagrindas: **2016-12-15 Nacionalinės žemės tarnybos teritorinio skyriaus vedėjo sprendimas Nr. 15SK-588-(14.15.110.)**
Plotas: **0.0059 ha**
Aprašymas: **Plane pažymėtas indeksu "S25"**
Įrašas galioja: **Nuo 2017-05-09**

6.9.

Kelio servitutas - teisė važiuoti transporto priemonėmis, naudotis pėsčiųjų taku (tarnaujantis)
Daiktas: **žemės sklypas Nr. 4400-4453-9268, aprašytas p. 2.1.**
Įregistravimo pagrindas: **2016-12-15 Nacionalinės žemės tarnybos teritorinio skyriaus vedėjo sprendimas Nr. 15SK-588-(14.15.110.)**
Plotas: **0.0055 ha**
Aprašymas: **Plane pažymėtas indeksu "S24"**
Įrašas galioja: **Nuo 2017-05-09**

6.10.

Kelio servitutas - teisė važiuoti transporto priemonėmis, naudotis pėsčiųjų taku (tarnaujantis)
Daiktas: **žemės sklypas Nr. 4400-4453-9268, aprašytas p. 2.1.**
Įregistravimo pagrindas: **2016-12-15 Nacionalinės žemės tarnybos teritorinio skyriaus vedėjo sprendimas Nr. 15SK-588-(14.15.110.)**
Plotas: **0.0043 ha**
Aprašymas: **Plane pažymėtas indeksu "S23"**
Įrašas galioja: **Nuo 2017-05-09**

6.11.

Kelio servitutas - teisė važiuoti transporto priemonėmis, naudotis pėsčiųjų taku (tarnaujantis)
Daiktas: **žemės sklypas Nr. 4400-4453-9268, aprašytas p. 2.1.**
Įregistravimo pagrindas: **2016-12-15 Nacionalinės žemės tarnybos teritorinio skyriaus vedėjo sprendimas Nr. 15SK-588-(14.15.110.)**
Plotas: **0.0044 ha**
Aprašymas: **Plane pažymėtas indeksu "S22"**
Įrašas galioja: **Nuo 2017-05-09**

6.12.

Kelio servitutas - teisė važiuoti transporto priemonėmis, naudotis pėsčiųjų taku (tarnaujantis)
Daiktas: **žemės sklypas Nr. 4400-4453-9268, aprašytas p. 2.1.**
Įregistravimo pagrindas: **2016-12-15 Nacionalinės žemės tarnybos teritorinio skyriaus vedėjo sprendimas Nr. 15SK-588-(14.15.110.)**
Plotas: **0.0034 ha**
Aprašymas: **Plane pažymėtas indeksu "S21"**

[rašas galioja: Nuo 2017-05-09

- 6.13. Kelio servitutas - teisė važiuoti transporto priemonėmis, naudotis pėsčiųjų taku (tarnaujantis)
Daiktas: žemės sklypas Nr. 4400-4453-9268, aprašytas p. 2.1.
[registravimo pagrindas: 2016-12-15 Nacionalinės žemės tarnybos teritorinio skyriaus vedėjo sprendimas Nr. 15SK-588-(14.15.110.)
Plotas: 0.004 ha
Aprašymas: Plane pažymėtas indeksu "S20"
[rašas galioja: Nuo 2017-05-09
- 6.14. Kelio servitutas - teisė važiuoti transporto priemonėmis, naudotis pėsčiųjų taku (tarnaujantis)
Daiktas: žemės sklypas Nr. 4400-4453-9268, aprašytas p. 2.1.
[registravimo pagrindas: 2016-12-15 Nacionalinės žemės tarnybos teritorinio skyriaus vedėjo sprendimas Nr. 15SK-588-(14.15.110.)
Plotas: 0.0042 ha
Aprašymas: Plane pažymėtas indeksu "S19"
[rašas galioja: Nuo 2017-05-09
- 6.15. Kelio servitutas - teisė važiuoti transporto priemonėmis, naudotis pėsčiųjų taku (tarnaujantis)
Daiktas: žemės sklypas Nr. 4400-4453-9268, aprašytas p. 2.1.
[registravimo pagrindas: 2016-12-15 Nacionalinės žemės tarnybos teritorinio skyriaus vedėjo sprendimas Nr. 15SK-588-(14.15.110.)
Plotas: 0.0018 ha
Aprašymas: Plane pažymėtas indeksu "S16"
[rašas galioja: Nuo 2017-05-09
- 6.16. Kelio servitutas - teisė važiuoti transporto priemonėmis, naudotis pėsčiųjų taku (tarnaujantis)
Daiktas: žemės sklypas Nr. 4400-4453-9268, aprašytas p. 2.1.
[registravimo pagrindas: 2016-12-15 Nacionalinės žemės tarnybos teritorinio skyriaus vedėjo sprendimas Nr. 15SK-588-(14.15.110.)
Plotas: 0.0017 ha
Aprašymas: Plane pažymėtas indeksu "S15"
[rašas galioja: Nuo 2017-05-09
- 6.17. Kelio servitutas - teisė važiuoti transporto priemonėmis, naudotis pėsčiųjų taku (tarnaujantis)
Daiktas: žemės sklypas Nr. 4400-4453-9268, aprašytas p. 2.1.
[registravimo pagrindas: 2016-12-15 Nacionalinės žemės tarnybos teritorinio skyriaus vedėjo sprendimas Nr. 15SK-588-(14.15.110.)
Plotas: 0.0017 ha
Aprašymas: Plane pažymėtas indeksu "S14"
[rašas galioja: Nuo 2017-05-09
- 6.18. Servitutas - teisė aptarnauti, naudoti požemines, antžemines komunikacijas (tarnaujantis)
Daiktas: žemės sklypas Nr. 4400-4453-9268, aprašytas p. 2.1.
[registravimo pagrindas: 2016-12-15 Nacionalinės žemės tarnybos teritorinio skyriaus vedėjo sprendimas Nr. 15SK-588-(14.15.110.)
Plotas: 0.0065 ha
Aprašymas: Plane pažymėtas indeksu "S13"
[rašas galioja: Nuo 2017-05-09

7. Juridiniai faktai:

- 7.1. Sudaryta panaudos sutartis
Panaudos gavėjas: SKUODO RAJONO SAVIVALDYBĖ, a.k. 111104649
Daiktas: žemės sklypas Nr. 4400-4453-9268, aprašytas p. 2.1.
[registravimo pagrindas: 2017-09-04 Panaudos sutartis Nr. 15SUN-15-(14.15.56.)
Plotas: 0.7625 ha
[rašas galioja: Nuo 2017-09-11
Terminas: Nuo 2017-09-04 iki 2116-09-04

8. Žymos: [rašų nėra

9. Teritorijos, kuriose taikomos specialiosios žemės naudojimo sąlygos:

- 9.1. Vandens tiekimo ir nuotekų, paviršinių nuotekų tvarkymo infrastruktūros apsaugos zonos (III skyrius, dešimtas skirsnis)
Daiktas: žemės sklypas Nr. 4400-4453-9268, aprašytas p. 2.1.
[registravimo pagrindas: 2019-06-06 Lietuvos Respublikos specialiųjų žemės naudojimo sąlygų įstatymas Nr. XIII-2166
2019-12-19 Lietuvos Respublikos žemės ūkio ministro įsakymas Nr. 3D-711
Plotas: 0.2586 ha
[rašas galioja: Nuo 2020-01-02
- 9.2. Kultūros paveldo objektų ir vietovių teritorijos, jų apsaugos zonos (V skyrius, pirmasis skirsnis)
Daiktas: žemės sklypas Nr. 4400-4453-9268, aprašytas p. 2.1.
[registravimo pagrindas: 2019-06-06 Lietuvos Respublikos specialiųjų žemės naudojimo sąlygų įstatymas Nr. XIII-2166
2019-12-19 Lietuvos Respublikos žemės ūkio ministro įsakymas Nr. 3D-711
Plotas: 0.7625 ha
[rašas galioja: Nuo 2020-01-02
- 9.3. Elektros tinklų apsaugos zonos (III skyrius, ketvirtasis skirsnis)
Daiktas: žemės sklypas Nr. 4400-4453-9268, aprašytas p. 2.1.
[registravimo pagrindas: 2019-06-06 Lietuvos Respublikos specialiųjų žemės naudojimo sąlygų įstatymas Nr. XIII-2166
2019-12-19 Lietuvos Respublikos žemės ūkio ministro įsakymas Nr. 3D-711
Plotas: 0.105 ha
[rašas galioja: Nuo 2020-01-02
- 9.4. Elektroninių ryšių tinklų elektroninių ryšių infrastruktūros apsaugos zonos (III skyrius, vienuoliktasis skirsnis)
Daiktas: žemės sklypas Nr. 4400-4453-9268, aprašytas p. 2.1.
[registravimo pagrindas: 2019-06-06 Lietuvos Respublikos specialiųjų žemės naudojimo sąlygų įstatymas

10. Daikto registravimas ir kadastro žymos:

10.1.

Kadastrinius matavimus atliko (kadastro žyma)

JONAS VASILIAUSKAS

Daiktas: žemės sklypas Nr. 4400-4453-9268, aprašytas p. 2.1.

Įregistravimo pagrindas: 2008-04-15 Kvalifikacijos pažymėjimas Nr. 2M-M-12

2017-10-17 Nekilnojamojo daikto kadastro duomenų byla

Įrašas galioja: Nuo 2017-11-13

10.2.

Kadastro duomenų tikslinimas (daikto registravimas)

Daiktas: žemės sklypas Nr. 4400-4453-9268, aprašytas p. 2.1.

Įregistravimo pagrindas: 2017-10-17 Nekilnojamojo daikto kadastro duomenų byla

Įrašas galioja: Nuo 2017-11-13

10.3.

Suformuotas naujas (daikto registravimas)

Daiktas: žemės sklypas Nr. 4400-4453-9268, aprašytas p. 2.1.

Įregistravimo pagrindas: 2016-11-02 Nekilnojamojo daikto kadastro duomenų byla

2016-12-15 Nacionalinės žemės tarnybos teritorinio skyriaus vedėjo sprendimas
Nr. 15SK-588-(14.15.110.)

Įrašas galioja: Nuo 2017-05-09

11. Registro pastabos ir nuorodos:

Statiniai - Registro Nr. 44/2146496 (unikalus Nr. 4400-4658-4732).

12. Kita informacija: įrašų nėra

13. Informacija apie duomenų sandoriui tikslinimą: įrašų nėra

NEKILNOJAMOJO TURTO REGISTRO DUOMENŲ BAZĖS IŠRAŠAS

2022-10-17 10:25:03

1. Nekilnojamojo turto registre įregistruotas turtas:

Registro Nr.: **44/2146496**
Registro tipas: **Statiniai**
Sudarymo data: **2017-07-04**
Skuodas, Laisvės g.

2. Nekilnojamieji daiktai:

2.1.

Kelias (gatvė) - Pėsčiųjų (dviračių) takas su įvažiavimais
Skuodas, Laisvės g.Unikalus daikto numeris: **4400-4658-4732**
Daikto pagrindinė naudojimo paskirtis: **Kelių (gatvių)**
Žymėjimas plane: **1k**
Statybos pabaigos metai: **2017**
Baigtumo procentas: **100 %**
Atkūrimo sąnaudos (statybos vertė): **89000 Eur**
Fizinio nusidėvėjimo procentas: **0 %**
Atkuriamoji vertė: **89000 Eur**
Atkūrimo sąnaudų (statybos vertės) ir atkuriamosios vertės
nustatymo data: **2017-07-10**
Vidutinė rinkos vertė: **89000 Eur**
Vidutinės rinkos vertės nustatymo būdas: **Atkuriamoji vertė**
Vidutinės rinkos vertės nustatymo data: **2017-07-10**
Kadastro duomenų nustatymo data: **2017-07-10**

2.2.

Kelias (gatvė) - Pėsčiųjų (dviračių) takas su įvažiavimais
Skuodas, Laisvės g.Unikalus daikto numeris: **4400-4658-4765**
Daikto pagrindinė naudojimo paskirtis: **Kelių (gatvių)**
Žymėjimas plane: **2k**
Statybos pabaigos metai: **2017**
Baigtumo procentas: **100 %**
Atkūrimo sąnaudos (statybos vertė): **19800 Eur**
Fizinio nusidėvėjimo procentas: **0 %**
Atkuriamoji vertė: **19800 Eur**
Atkūrimo sąnaudų (statybos vertės) ir atkuriamosios vertės
nustatymo data: **2017-07-10**
Vidutinė rinkos vertė: **19800 Eur**
Vidutinės rinkos vertės nustatymo būdas: **Atkuriamoji vertė**
Vidutinės rinkos vertės nustatymo data: **2017-07-10**
Kadastro duomenų nustatymo data: **2017-07-10**

2.3.

Kelias (gatvė) - Pėsčiųjų (dviračių) takas su įvažiavimais
Skuodas, Laisvės g.Unikalus daikto numeris: **4400-4658-4776**
Daikto pagrindinė naudojimo paskirtis: **Kelių (gatvių)**
Žymėjimas plane: **3k**
Statybos pabaigos metai: **2017**
Baigtumo procentas: **100 %**
Atkūrimo sąnaudos (statybos vertė): **6560 Eur**
Fizinio nusidėvėjimo procentas: **0 %**
Atkuriamoji vertė: **6560 Eur**
Atkūrimo sąnaudų (statybos vertės) ir atkuriamosios vertės
nustatymo data: **2017-07-10**
Vidutinė rinkos vertė: **6560 Eur**
Vidutinės rinkos vertės nustatymo būdas: **Atkuriamoji vertė**
Vidutinės rinkos vertės nustatymo data: **2017-07-10**
Kadastro duomenų nustatymo data: **2017-07-10**

3. Daikto priklausiniai iš kito registro: įrašų nėra

4. Nuosavybė:

4.1.

Nuosavybės teisė
Savininkas: **SKUODO RAJONO SAVIVALDYBĖ, a.k. 111104649**
Daiktas: **kelias (gatvė) Nr. 4400-4658-4732, aprašytas p. 2.1.**
kelias (gatvė) Nr. 4400-4658-4765, aprašytas p. 2.2.
kelias (gatvė) Nr. 4400-4658-4776, aprašytas p. 2.3.
Įregistravimo pagrindas: **2017-11-03 Deklaracija apie statybos užbaigimą / paskirties pakeitimą**
Nr. (4.1.14)-R2-1844
Įrašas galioja: **Nuo 2017-11-13**

5. Valstybės ir savivaldybių žemės patikėjimo teisė: įrašų nėra

6. Kitos daiktinės teisės : įrašų nėra

7. Juridiniai faktai: įrašų nėra

8. Žymos: įrašų nėra

9. Teritorijos, kuriose taikomos specialiosios žemės naudojimo sąlygos: įrašų nėra

10. Daikto registravimas ir kadastro žymos:

10.1.

Kadastrinius matavimus atliko (kadastro žyma)
EGIDIJUS LABŽENTIS
Daiktas: **kelias (gatvė) Nr. 4400-4658-4732, aprašytas p. 2.1.**

kelias (gatvė) Nr. 4400-4658-4765, aprašytas p. 2.2.
kelias (gatvė) Nr. 4400-4658-4776, aprašytas p. 2.3.
Įregistravimo pagrindas: 2008-07-25 Kvalifikacijos pažymėjimas Nr. 2M-M-516
2017-07-10 Nekilnojamojo daikto kadastro duomenų byla
Įrašas galioja: Nuo 2017-11-13

10.2.

Suformuotas naujas (daikto registravimas)
Daiktas: kelias (gatvė) Nr. 4400-4658-4732, aprašytas p. 2.1.
kelias (gatvė) Nr. 4400-4658-4765, aprašytas p. 2.2.
kelias (gatvė) Nr. 4400-4658-4776, aprašytas p. 2.3.
Įregistravimo pagrindas: 2017-07-10 Nekilnojamojo daikto kadastro duomenų byla
2017-11-03 Deklaracija apie statybos užbaigimą / paskirties pakeitimą
Nr. (4.1.14)-R2-1844
Įrašas galioja: Nuo 2017-11-13

11. Registro pastabos ir nuorodos:

Statiniai randasi 3-juose Žemės sklypuose, kurių kadastriniai Nr.: 7550/0003:570, 7550/0003:571 ir 7550/0003:572.

12. Kita informacija:

Žemės sklypo, kuriame yra statiniai, kadastrinis Nr.: **7550/0003:570**
Archyvinės bylos Nr.: **27031/1458**

13. Informacija apie duomenų sandoriui tikslinimą: įrašų nėra

Dokumentą atspausdino

RAIMONDAS BUDRIKIS

Topografinis planas M 1:500

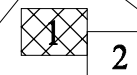
29/68 - 0364 29/68 - 0365

X=6240350.00
Y=346050.00

755000030570

755001

Lapų išdėstymo schema



Pastabos: Suteiktas Nr. TIHS1-20220404-023810

Prašymo numeris:

Plano tipas: Topografinis planas - pilnas turinys				
Objekto adresas: Laisvės g. Skuodo m.				
Aukščių sistema	Koordinatinių sistema	Pagrindinis objektų tikslumas, cm		
LAS07	LKS-94	Horizontalus:	10	Vertikalus: 10

UAB "InžinerijaLT"

Kv. paž. Nr.	Vardas, pavardė	Parašas	Data	A
1GKV-748	Voldemaras Čiunka		2022-03-07	
1GKV-982	Audrius Mockus		2022-03-07	
Užsakovas		Mastelis	Lapo Nr.	Lapų sk.
		1:500	1	2

ELEKTROS TINKLŲ IR ĮRENGINIŲ PERKĖLIMO (REKONSTRAVIMO) SĄLYGOS NR. ISK22-42203

Parengta: 2022-05-14,
Galioja iki: 2024-05-14

Klientas: SKUODO RAJONO SAVIVALDYBĖS ADMINISTRACIJA

Kliento kontaktiniai duomenys: Vilniaus g. 13, Skuodas, Skuodo r. sav., +37069544155,
raimondas.budrikis@skuodas.lt

Objekto pavadinimas: El. įrenginių iškėlimas/apsaugojimas

Objekto adresas: Laisvės g. -, Skuodas, Skuodo r. sav.

Investicinio projekto Nr.: E2N3242203

1. Šios elektros tinklų ir įrenginių perkėlimo (rekonstravimo) sąlygos išduotos atsakant į Kliento pateiktą paraišką Nr. 22-42203 dėl AB "Energijos skirstymo operatoriaus" (toliau - Bendrovė) elektros tinklų ir įrenginių perkėlimo/ rekonstravimo.

2. Nuosavybės ir turto eksploatavimo riba nustatoma -

3. Kliento veiksmai įgyvendinant sąlygas:

3.1. Užsisakykite Bendrovei priklausančių inžinerinių tinklų ir/arba elektros įrenginių perkėlimo / rekonstravimo / apsaugojimo projektą (pasirinkite nepriklausomą reikiamą kvalifikaciją turinčią projektavimo įmonę) pagal šių prijungimo sąlygų techninius sprendinius.

3.2. Parengus projektą (skaitmeninę versiją) ir pasirašius „Inžinerinių tinklų projektavimo sutartį“ https://www.eso.lt/lt/eso-partneriams/projektuotojams_2205/elektros-dalis/inzineriniu-tinklu-projektavimo-sutartis.html kaip lydinčius dokumentus pateikite per <https://www.eso.lt/lt/eso-partneriams/elektros-partneriams/dokumentu-pateikimas.html>.

3.3. Susipažinkite su Bendrovei priklausančių inžinerinių tinklų ir/arba Elektros įrenginių iškėlimo (rekonstrukcijos) paslaugos sutartimi ir sumokėkite įmoką. Atlikti apmokėjimą galite prisijungę Bendrovės savitarnoje www.eso.lt/savitarna <http://www.eso.lt/savitarna>, skiltyje „Paraiškos“.

3.4. Svarbi informacija:

3.4.1. Rekonstruojant ar perkeliant Bendrovei priklausančias anksčiau kaip prieš 20 metų įrengtas 0,4 - 10 kV elektros oro linijas ir (ar) oro kabelių linijas, išskyrus transformatorių pastotes, transformatorines, skirstomuosius punktus, kliudančias statinių statybai ar dėl kitų priežasčių, Jūs Bendrovei apmokėsite 50% patirtų išlaidų rekonstruojant ar perkeliant minimus elektros tinklus. Kitiems rekonstruojamiems ar perkeliamiems elektros tinklams ir (ar) įrenginiams prijungimo įmoka yra lygi viešąjį pirkimą laimėjusio rangovo bei Bendrovės sunaudotų medžiagų ir kitų išlaidų, tiesiogiai susijusių su šių Prijungimo sąlygų įgyvendinimo faktine kaina (tai yra su Bendrove atsiskaitysite 100%). Rekonstruotų ar perkeltų skirstomųjų tinklų nuosavybė nekeičiama.

3.4.2. Pagal Jūsų parengtą ir su Bendrove suderintą projektą, turite galimybę pasirinkti nepriklausomą rangovą, kuris organizuos ir vykdys skirstomojo elektros tinklo įrengimo darbus. Plačiau skaitykite www.eso.lt/lt/namams/elektra/paslaugos_fast-track-modelis https://www.eso.lt/lt/namams/elektra/paslaugos_1723/fast-track-modelis.html.

3.5. Techniniai reikalavimai elektros tinklo dalies projektavimui:

3.5.1. Suprojektuoti Bendrovei priklausančių inžinerinių, telekomunikacinių tinklų, Elektros įrenginių trukdančių vykdyti statybos ar rekonstrukcijos darbus pertvarkymą, perkėlimą, rekonstravimą, apsaugojimą, išmontavimą ir/arba iškėlimą. Projekte numatyti iškeliamų ir Bendrovei priklausančių

Klientų aptarnavimas

Klientų aptarnavimo tel. 1852 arba 8 697 61 852*
Nemokama elektros sutrikimų linija 1852
Nemokama dujų sutrikimo linija 1804
Svetainė www.eso.lt

*Ilgasis numeris apmokestinamas pagal kliento ryšio operatoriaus plano įkainius

Įmonės rekvizitai

AB „Energijos skirstymo operatorius“
Laisvės pr. 10, LT-04215 Vilnius, Lietuva
El. p. info@eso.lt
Juridinio asmens kodas 304151376
PVM kodas: LT100009860612
Registro tvarkytojas VĮ Registrų centras
E. pristatymas 304151376

Bendrovė tvarko Jūsų asmens duomenis tik teisės aktuose apibrėžtais teisėtais pagrindais. detalesnė informacija apie Jūsų asmens duomenų tvarkymo sąlygas ir susijusias teises viešai skelbiama Bendrovės interneto svetainėje www.eso.lt

apskaitos prietaisų grąžinimą.

3.5.2. Projektuojant tinklą ir/arba įrenginių pertvarkymą įvertinti, kad po darbų įgyvendinimo būtų atstatytas Elektros energijos tiekimas esamiems elektros energijos klientams.

4. AB „Energijos skirstymo operatorius“ veiksmai įgyvendinant Objekto prijungimą:

4.1. Bendrovė pagal Kliento parengtą ir suderintą projektą atliks rangos darbus.

5. Kita informacija

5.1. Elektros energijos prijungimo procesą galite stebėti AB „Energijos skirstymo operatorius“ savitarnos svetainėje, kurią rasite www.eso.lt, skiltyje.

Daugiau aktualios informacijos dėl elektros įrenginių prijungimo tolimesnių žingsnių bei kitų AB „Energijos skirstymo operatorius“ teikiamų paslaugų galite rasti www.eso.lt arba kilus papildomiems klausimams Jums gali padėti Jūsų asmeninis vadybininkas, kurio kontaktus rasite prisijungę prie savo paskyros savitarnos svetainėje, kurią rasite www.eso.lt.

Skambučiai apmokestinami pagal Jūsų pasirinkto ryšio operatoriaus taikomą tarifą ar mokėjimo planą.

Klientų aptarnavimas

Klientų aptarnavimo tel. 1852 arba 8 697 61 852*

Nemokama elektros sutrikimų linija 1852

Nemokama dujų sutrikimų linija 1804

Svetainė www.eso.lt

*Ilgasis numeris apmokestinamas pagal kliento ryšio operatoriaus plano įkainius

Įmonės rekvizitai

AB „Energijos skirstymo operatorius“
Laisvės pr. 10, LT-04215 Vilnius, Lietuva

El. p. info@eso.lt

Juridinio asmens kodas 304151376

PVM kodas: LT100009860612

Registro tvarkytojas VĮ Registrų centras

E. pristatymas 304151376

Bendrovė tvarko Jūsų asmens duomenis tik teisės aktuose apibrėžtais teisėtais pagrindais. detalesnė informacija apie Jūsų asmens duomenų tvarkymo sąlygas ir susijusias teises viešai skelbiama Bendrovės interneto svetainėje www.eso.lt

Skuodo rajono savivaldybės administracija
Statybos, investicijų ir turto valdymo skyrius
El. p.: elena.ciunkiene@skuodas.lt

2022 m. balandžio 27 d. Nr. R-295
į 2022 m. balandžio 21 d. Nr. VŪ9-35

DĖL PROJEKTAVIMO SĄLYGŲ

Atsakydami į Jūsų prašymą informuojame, kad pagal raštu 2022-04-21 „Dviračių ir pėsčiųjų tako apšvietimo sistemos rekonstravimas Laisvės g., Skuodo m.“ projekto rengimui pateiktą situacijos schemą, planuojamų darbų ribose RAIN elektroninių ryšių infrastruktūra (toliau – RAIN tinklas) paklota paklota Telia Lietuva, AB ryšių kanalų sistemoje (toliau – RKKS).

Esant RKKS iškėlimo būtinybei iš objekto ribų, reikalinga perkelti RAIN tinklo elementus, patenkančius į objekto ribas Užsakovo (Statytojo) lėšomis.

RAIN tinklo elementų perkėlimo ar papildomos apsaugos sąlygos:

1. Numatyti reikalingas priemones RAIN tinklui išsaugoti, nepabloginant esamos situacijos, tai yra išlaikyti normatyvinius atstumus tarp RAIN tinklo ir planuojamų sprendinių. Pagal poreikį numatyti RAIN tinklo elementų papildomą apsaugą specialiu sudedamu ne metaliniu (PVC ar HDPE) d=110 mm vamzdžiu.

2. Esant iškėlimo būtinybei iš objekto ribų, prašome kreiptis papildomai į VŠĮ „Plačiajuostis internetas“ dėl RAIN tinklo perkėlimo sąlygų, prie prašymo pateikiant konkrečius objekto ir RAIN tinklo iškėlimo sprendinius. Reikalavimus RAIN tinklo elementams pateiksime, pagal poreikį, išnagrinėjus pakartotinį prašymą.

3. Po darbų užbaigimo pateikti VŠĮ „Plačiajuostis internetas“ išpildomąją dokumentaciją elektroninėje bei popierinėje formoje po 1 egz. Dokumentacijoje turi būti: RAIN tinklo elementų perkėlimo ar papildomos apsaugos įrengimo projektas su žyma: „Pastatyta taip“, pakoreguotas šviesolaidinio kabelio pasas, perkeltos šviesolaidinės kabelinės linijos parametrų matavimų rezultatai, geodezinė nuotrauka su perkeltuo RAIN tinklo elementais.

4. Papildomai apsaugomas ar perkeliamas RAIN tinklo elementas priklauso dabar ir po perkėlimo ar papildomos apsaugos įrengimo lieka VŠĮ „Plačiajuostis internetas“.

Kitos sąlygos:

1. Vykdamy projektavimo ir RAIN tinklo elementų perkėlimo ar papildomos apsaugos įrengimo darbus, vadovautis Lietuvos Respublikos įstatymais ir kitais normatyviniais dokumentais, reglamentuojančiais elektroninių ryšių infrastruktūros įrengimą, eksploataciją ir apsaugą. RAIN tinklo elementų perkėlimo ar papildomos apsaugos įrengimo darbus gali atlikti tik atestuota įmonė.
2. Parengtą projektą suderinti su VŠĮ „Placiuostis internetas“ įkeliant į sistemą portale <https://www.placiajuostis.lt/lt/dokumentu-derinimas>
3. Ne vėliau kaip prieš 20 darbo dienų iki RAIN tinklo elementų perkėlimo darbų pradžios, suderinti perkėlimo laiką ir terminą su VŠĮ „Placiuostis internetas“ raštu ar e. paštu info@placiajuostis.lt. Pažymime, kad RAIN tinklo perjungimo darbai galimi nuo 02.00 val. iki 06.00 val.
4. Darbus RAIN tinklo apsaugos zonoje vykdyti rankiniu būdu dalyvaujant VŠĮ „Placiuostis internetas“ įgaliotam atstovui.

Šios projektavimo sąlygos galioja vienerius metus.

Tinklo valdymo tarnybos vadovė

Jolanta Kavaliūnaitė

A.Gražys, e. p. a.grazys@placiajuostis.lt

Dokumentą elektroniniu
parašu pasirašė
JOLANTA, KAVALIŪNAITĖ
Data: 2022-04-27 14:39:09

UŽDAROJI AKCINĖ BENDROVĖ „SKUODO ŠILUMA“

Uždaroji akcinė bendrovė Šatrijos g. 27, 98108 Skuodas, tel. (8 440) 73 380,
el. p. info@uabskuodosiluma.lt

Duomenys kaupiami ir saugojami Juridinių asmenų registre, kodas 273889830

Skuodo rajono savivaldybės administracijos
Statybos, investicijų ir turto valdymo skyriui

2022-04-26 Nr. R1-82
| 2022-04-21 Nr. VŪ9-35

DĖL PROJEKTAVIMO SĄLYGŲ

Pagal jūsų pridėtą projektavimo techninę užduotį ir situacijos schemą projekto „Dviračių ir pėsčiųjų tako, apšvietimo sistemos rekonstravimas Laisvės g., Skuodo m.“ rengimui, jokių kriterijų nenustatome.

Direktorius



Stasys Gutautas

Originalas nebus siunčiamas

Kostas Sodis, el. p. kostas.sodis@uabskuodosiluma.lt



VALSTYBĖS ĮMONĖ LIETUVOS AUTOMOBILIŲ KELIŲ DIREKCIJA

Skuodo rajono savivaldybės administracijai
Vilniaus g. 13
LT-98112 Skuodas
elena.ciunkiene@skuodas.lt

2022-04	Nr. (6.6)2-
į 2022-04-21	Nr. VŪ9-35

DĖL SĄLYGŲ NUSTATYMO

Valstybės įmonė Lietuvos automobilių kelių direkcija (toliau – Kelių direkcija) 2022-04-21 gavo Jūsų prašymą „išduoti projektavimo sąlygas „Dviračių ir pėsčiųjų tako, apšvietimo sistemos rekonstravimas Laisvės g., Skuodo m.“ projekto rengimui. Šaligatvių apšvietimas projektuojamas šalia valstybinės reikšmės kelio Nr. 218 žemės sklypo“. Pareiškėjas, statytojas – Skuodo rajono savivaldybės administracija.

Kelių direkcija nustato šias sąlygas, susijusias su valstybinės reikšmės krašto keliu Nr. 218 Kretinga–Skuodas (toliau – krašto kelias):

1. projektą rengti vadovaujantis galiojančiais statybos techniniais reglamentais ir kitais teisės aktais.
2. reikalavimai inžineriniams tinklams:
 - 2.1. rengiant inžinerinių tinklų projekto dalį vadovautis sąlygomis, pateiktomis Kelių direkcijos tinklalapyje (žiūrėti nuorodą <https://lakd.lt/aktuali-informacija>);
 - 2.2. lietaus nuotekų tinklų bei paviršinio vandens nuleidimo nuo planuojamos teritorijos į krašto kelio vandens nuvedimo griovius ir įrenginius neprojektuoti. Pateikti lietaus nuotekų bei paviršinio vandens nuleidimo tvarkymo sprendinį.
3. reikalavimai susisiekimui:
 - 3.1. vadovautis statybos techninio reglamento STR 2.03.01:2019 „Statinių prieinamumas“ patvirtinto Lietuvos Respublikos aplinkos ministro 2019 m. lapkričio 4 d. įsakymu Nr. D1-653, reikalavimais;
 - 3.2. dangų sujungimą ir atstatymą krašto kelio statinio ribose (unik. Nr. 4400-2668-4162) numatyti vadovaujantis Automobilių kelių standartizuotų dangų konstrukcijų projektavimo taisyklėmis KPT SDK 19, patvirtintomis Lietuvos automobilių kelių direkcijos prie Susisiekimo ministerijos generalinio direktoriaus 2019 m. sausio 25 d. įsakymu Nr. V-16;
 - 3.3. pateikti projektuojamo (rekonstruojamo) pėsčiųjų ir dviračių tako dangos konstrukcijos sujungimo su krašto kelio konstrukcija sprendinius (atskira detalės išnaša susisiekimo brėžinyje);
 - 3.4. pažeidus krašto kelio paviršinio vandens nuvedimo įrenginius ar kitus kelio elementus, numatyti jų atstatymą;
 - 3.5. vadovautis pėsčiųjų perėjimo per kelius ir gatves organizavimo taisyklėmis, patvirtintomis Lietuvos Respublikos susisiekimo ministro 2020 m. rugpjūčio 28 d. įsakymu Nr. 3-487;
 - 3.6. vadovautis Kelio ženklų atramų parinkimo, projektavimo ir įrengimo taisyklėmis PĮT KŽA 08, patvirtintomis Lietuvos automobilių kelių direkcijos prie Susisiekimo ministerijos generalinio direktoriaus 2008 m. rugsėjo 29 d. įsakymu Nr. V-298;
 - 3.7. vadovautis Kelio ženklų ir vertikaliojo ženklinimo taisyklėmis, patvirtintomis Lietuvos Respublikos susisiekimo ministro 2012 m. sausio 31 d. įsakymu Nr. 3-83;

- 3.8. vadovautis statybos rekomendacijomis R 36-01 „Automobilių kelių sankryžos“, patvirtintomis Lietuvos automobilių kelių direkcijos prie Susisiekimo ministerijos generalinio direktoriaus 2002 m. vasario 7 d. įsakymu Nr. 9;
- 3.9. vadovautis Pėsčiųjų ir dviračių takų projektavimo rekomendacijomis R PDTP 12, patvirtintomis Lietuvos automobilių kelių direkcijos prie Susisiekimo ministerijos direktoriaus 2012 m. spalio 10 d. Nr. V-294;
- 3.10. vadovautis Inžinerinių saugaus eismo priemonių projektavimo ir naudojimo rekomendacijomis R ISEP 10, patvirtintomis Lietuvos automobilių kelių direkcijos prie Susisiekimo ministerijos direktoriaus 2010 m. birželio 9 d. įsakymu Nr. V-146.
4. kiti reikalavimai:
 - 4.1. projekte pažymėti krašto kelio juostos ir/arba statinio ribas;
 - 4.2. vadovautis apšvietimo elektros įrenginių įrengimo taisyklėmis, patvirtintomis energetikos ministro 2011 m. vasario 3 d. įsakymu Nr. 1-2;
 - 4.3. įvertinti tipinius kelių apšvietimo reikalavimus paskelbtus Kelių direkcijos internetiniame puslapyje adresu: http://lakd.lrv.lt/uploads/lakd/documents/files/Paslaugos/Inforinkmenos/tipines_keliu_apsvietimo_projektavimo_salygos.pdf;
 - 4.4. esant poreikiui, po Kelių direkcijos peržiūros, pasirašyti susitarimą su Kelių direkcija dėl sprendinių įgyvendinimo krašto kelio statinyje; esant poreikiui parengti atskirą projektą krašto kelio statinyje pagal Kelių direkcijos pateiktą techninę užduotį (techninė užduotis parengiama po susitarimo pasirašymo);
 - 4.5. esant poreikiui, vadovaujantis Automobilių kelių juostos naudojimo inžineriniams tinklams kloti bendrųjų taisyklių BT ITK 09 patvirtintų Kelių direkcijos generalinio direktoriaus 2009 m. spalio 27 d. įsakymu Nr. V-329, 2 priedu (privalomasis), kartu su projektu pateikti pasirašytą (su inžinerinių tinklų valdytoju ir kelio savininku) inžinerinių tinklų klojimo, priežiūros, rekonstrukcijos ir iškėlimo sutartį;
 - 4.6. parengtą projektą ir sprendinių brėžinių kopijas (.pdf ir .dwg formatu), kurios turės likti Kelių direkcijoje) kartu su prašymu dėl projekto patikrinimo, pritarimo ir derinimo pateikti peržiūrėti ir derinti Kelių direkcijai (lakd@lakd.lt).

Transporto infrastruktūros planavimo ir
inovacijų departamento direktorius

Aivaras Vilkelis



**UŽDAROJI AKCINĖ BENDROVĖ
„SKUODO VANDENYS“**

Uždaroji akcinė bendrovė, Vaižganto g. 27, LT-98121 Skuodas,
tel. (8 440) 73 001, 73 170 el. p. info@skuodovandenys.lt

Duomenys kaupiami ir saugomi Juridinių asmenų registre, kodas 173820527

Skuodo rajono savivaldybės administracijos
Statybos, investicijų ir turto valdymo skyriui

2022-04-28 Nr. VR1-225 /TS-15

Į 2022-04-21 Nr. VŪ9-35

DĖL PROJEKTAVIMO SĄLYGŲ

PROJEKTAS: „Dviračių ir pėsčiųjų tako, apšvietimo sistemos rekonstravimas
Laisvės g., Skuodo m.“

STATYTOJAS (UŽSAKOVAS): Skuodo r. savivaldybė, Vilniaus g. 13, Skuodas,
tel. (8440) 73932.

1. Suprojektuoti inžinerinių tinklų šulinių dangčių iškėlimą iki rekonstruojamo paviršiaus.
2. Vykdamas rangos darbus užtikrinti nuotekų siurblinės Nr. 3 ir slėginės nuotekų linijos, patenkančios į projektuojamą teritoriją, saugumą.
3. Projektinius sprendinius derinti su UAB „Skuodo vandenys“.

Direktorius

Hubertas Valbasas

Skuodo rajono savivaldybė
Vilniaus g. 13, LT-98112 Skuodas,
Tel. 8 440 73932
elena.ciunkiene@skuodas.lt

PRISIJUNGIMO SĄLYGOS 2022-05-12

Nr. 2022-01812

Statytojas (Užsakovas): Skuodo rajono savivaldybė

Statytojo adresas: Vilniaus g. 13, Skuodas,

Objekto pavadinimas ir vieta: Dviračių ir pėsčiųjų tako, apšvietimo sistemos
rekonstravimas Laisvės g., Skuodo m. projektas

Telekomunikacijų tinklo elementų projektavimo sąlygos:

1. Numatyti reikalingas priemones telekomunikacijų tinklų išsaugojimui. Telekomunikacijų tinklai neturi patekti po statiniais ar į kelio važiuojamąją dalį. Išlaikyti atstumus pagal techninius reikalavimus nuo telekomunikacijų tinklų iki statinių, inžinerinių tinklų bei planuojamo žemės paviršiaus.

2. Gauti projektavimo sąlygas telekomunikacijų tinklų elementams perkelti ir pasirašyti sutartį dėl telekomunikacijų tinklų elementų perkėlimo sąlygų nustatymo, jeigu negalima jų išsaugoti pagal 1-o punkto reikalavimus.

3. Apsaugoti sudedamaisiais apsauginiais vamzdžiais telekomunikacijų kabelius, kurie pakloti perėjimuose per kelius, kelio nuvažas, pėsčiųjų ir dviračių takus arba nesant galimybei išsaugoti, suprojektuoti ir atlikti jų perkėlimą.

4. Perėjimų ir perkėlimų vietas, perkeliamų elementų tipus, jiems naudojamų PVC vamzdžių diametrus bei iškeliamų ar įgilinamų kabelių tipus, kiekius ir ilgius tikslinti projektavimo metu.

5. Objekto statybos užbaigimo komisijai pateikti paslėptų darbų aktus arba Telia pažymą, įrodančią kad elektroninių ryšių infrastruktūros elementai naujai pastatyti ar esami buvo tinkamai išsaugoti/perkelti ir atitinka RRT „Elektroninių ryšių infrastruktūros įrengimo, žymėjimo, priežiūros ir naudojimo taisyklių“ reikalavimus.

6. Projektavimo dokumentus ir paslaugų teikimo sąlygas, derinti Telia Lietuva, AB.

7. Darbai gali būti pradėti ir vykdomi tik darbų atlikimo vietoje esant Telia Lietuva, AB įgaliotam atstovui.

Infrastruktūros padalinio



Vytautas Narvilas
Telia Lietuva, AB
Tinklo resursų administravimo komanda
Vyresnysis inžinierius

Tinklo resursų administravimo 4 komandos vyresnysis inžinierius

Vytautas Narvilas

**Vytautas
Narvilas**

Digitally signed by
Vytautas Narvilas
Date: 2022.05.16
09:22:08 +03'00'

Vytautas Narvilas, el. p. vytautas.narvilas@telia.lt

Skuodo rajono savivaldybės administracija
(specialiuosius reikalavimus išduodančio subjekto pavadinimas)

SPECIALIEJI REIKALAVIMAI

_____ m. _____ d. Nr. _____

Skuodo rajono sav.
(specialiųjų architektūros reikalavimų nustatymo vieta (miestas / rajonas))

Duomenys apie statytoją

Juridinio asmens pavadinimas, kodas, buveinės adresas

Skuodo rajono savivaldybė, 111104649, Skuodas, Vilniaus g. 13

Kontaktinė informacija

El. p. Nėra, tel. Nėra

Duomenys apie statinio projektą

Pavadinimas Nėra

PRIDEDAMA:

Specialieji architektūros reikalavimai Nėra

(Nr., data)

Specialieji saugomos teritorijos tvarkymo
ir apsaugos reikalavimai Nėra

(Nr., data)

Specialieji paveldosaugos reikalavimai SPRD-00-220503-00093, 2022-05-03

(Nr., data)

Specialiuosius reikalavimus išdavė

(išdavusio asmens pareigos)

(parašas, data)

(vardas, pavardė)

TVIRTINU _____
(parašas)

(pareigų pavadinimas)

(vardas ir pavardė)
_____ m. _____ d.
(data)

SPECIALIEJI PAVELDOSAUGOS REIKALAVIMAI (LAIKINASIS APSAUGOS REGLAMENTAS)

_____ m. _____ d. Nr. _____

Kultūros paveldo departamentas prie Kultūros ministerijos Klaipėdos teritorinis skyrius
(teritorinio padalinio pavadinimas)

I. BENDRIEJI DUOMENYS

1. Projekto pavadinimas

Nėra

2. Statytojas (užsakovas) ar turintis statytojo teisę asmuo (fizinio asmens vardas, pavardė, adresas, el. pašto adresas, tel.; juridinio asmens pavadinimas, teisinė forma, juridinio asmens kodas, juridinio asmens adresas, el. pašto adresas, tel.)

Skuodo rajono savivaldybė, 111104649, Skuodas, Vilniaus g. 13, Nėra

3. Statybos rūšis (nauja statyba, rekonstrukcija, kapitalinis remontas, paprastasis remontas, statinio griovimas)
Statinio rekonstravimas

4 . Statybos (statinio) vieta (adresas): žemės sklypo (-ų), adresas (-ai), Nekilnojamojo turto registro unikalus (-ūs) Nr. , statinio (-ių) adresas, Nekilnojamojo turto registro unikalus (-ūs) Nr.

Skuodas, Laisvės g., 7550/0003:570, 4400-4658-4732

5. Informacija, ar tvarkomieji statybos darbai numatomi kultūros paveldo objekte, jo teritorijoje, kultūros paveldo vietovėje ar jų apsaugos zonose (pavadinimas, unikalus kodas Kultūros vertybių registre)

Skuodas, 17108

1. Projekto pavadinimas

Nėra

2. Statytojas (užsakovas) ar turintis statytojo teisę asmuo (fizinio asmens vardas, pavardė, adresas, el. pašto adresas, tel.; juridinio asmens pavadinimas, teisinė forma, juridinio asmens kodas, juridinio asmens adresas, el. pašto adresas, tel.)

Skuodo rajono savivaldybė, 111104649, Skuodas, Vilniaus g. 13, Nėra

3. Statybos rūšis (nauja statyba, rekonstrukcija, kapitalinis remontas, paprastasis remontas, statinio griovimas)
Statinio rekonstravimas

4 . Statybos (statinio) vieta (adresas): žemės sklypo (-ų), adresas (-ai), Nekilnojamojo turto registro unikalus (-ūs) Nr. , statinio (-ių) adresas, Nekilnojamojo turto registro unikalus (-ūs) Nr.

Skuodas, Laisvės g., 7550/0003:570, 4400-4658-4732

5. Informacija, ar tvarkomieji statybos darbai numatomi kultūros paveldo objekte, jo teritorijoje, kultūros paveldo vietovėje ar jų apsaugos zonose (pavadinimas, unikalus kodas Kultūros vertybių registre)

Nėra

II. SPECIALIEJI PAVELDOSAUGOS REIKALAVIMAI

Vadovautis 2022-04-25 nustatytais specialiaisiais paveldosaugos reikalavimais SPRD-00-220425-00086
Vadovautis 2022-04-25 nustatytais specialiaisiais paveldosaugos reikalavimais SPRD-00-220425-00086

PASTABA:

Bet kokie esminiai pataisymai laikinajame apsaugos reglamente negalimi, išskyrus klaidų pataisymą. Klaidos turi būti pataisytos abiejuose laikinojo apsaugos reglamento egzemplioriuose ir patvirtintos juos parengusio ir išdavusio valstybės tarnautojo ir teritorinio padalinio vedėjo parašu, nurodant pataisymo datą.

Norėdamas keisti išduotus specialiuosius reikalavimus, statytojas (užsakovas) ar jo įgaliotas asmuo teikia laisvos formos motyvuotą prašymą dėl patvirtinto laikinojo apsaugos reglamento pripažinimo netekusiu galios ir užpildo 1 priede nurodytos formos prašymą naujiems specialiesiems paveldosaugos reikalavimams išduoti. Nauji specialieji paveldosaugos reikalavimai (laikinis apsaugos reglamentas) išduodami Aprašo nustatyta tvarka.

Laikinąjį apsaugos reglamentą (specialiuosius paveldosaugos reikalavimus) parengė:

Vardas, pavardė

parašas

pareigų pavadinimas

A.V.

DETALŪS METADUOMENYS

Dokumento sudarytojas (-ai)	Skuodo rajono savivaldybės administracija 188751834, Skuodo r. sav. Skuodo m. Vilniaus g. 13
Dokumento pavadinimas (antraštė)	Specialieji reikalavimai
Dokumento registracijos data ir numeris	2022-05-10 Nr. SRD-36-220510-00004
Dokumento gavimo data ir dokumento gavimo registracijos numeris	–
Dokumento specifikacijos identifikavimo žymuo	ADOC-V1.0
Parašo paskirtis	Pasirašymas
Parašą sukūrusio asmens vardas, pavardė ir pareigos	ELENA ČIUNKIENĖ, Vyresnioji specialistė ELENA ČIUNKIENĖ, Skuodo rajono savivaldybės administracija
Sertifikatas išduotas	ELENA ČIUNKIENĖ, Skuodo rajono savivaldybės administracija LT
Parašo sukūrimo data ir laikas	2022-05-10 14:20:07 +03:00
Parašo formatas	XAdES-T
Laiko žymoje nurodytas laikas	2022-05-10 14:20:58 +03:00
Informacija apie sertifikavimo paslaugų teikėją	ADIC CA-A, Asmens dokumentu israsymo centras prie LR VRM LT
Sertifikato galiojimo laikas	2021-11-12 10:00:53 – 2024-11-11 10:00:53
Parašo paskirtis	Registravimas
Parašą sukūrusio asmens vardas, pavardė ir pareigos	ELENA ČIUNKIENĖ, Vyresnioji specialistė ELENA ČIUNKIENĖ, Skuodo rajono savivaldybės administracija
Sertifikatas išduotas	ELENA ČIUNKIENĖ, Skuodo rajono savivaldybės administracija LT
Parašo sukūrimo data ir laikas	2022-05-10 14:21:01 +03:00
Parašo formatas	XAdES-T
Laiko žymoje nurodytas laikas	2022-05-10 14:21:48 +03:00
Informacija apie sertifikavimo paslaugų teikėją	ADIC CA-A, Asmens dokumentu israsymo centras prie LR VRM LT
Sertifikato galiojimo laikas	2021-11-12 10:00:53 – 2024-11-11 10:00:53
Informacija apie būdus, naudotus metaduomenų vientisumui užtikrinti	–
Pagrindinio dokumento priedų skaičius	–
Pagrindinio dokumento priedamų dokumentų skaičius	1
Priedamo dokumento sudarytojas (-ai)	Kultūros paveldo departamentas prie Kultūros ministerijos Klaipėdos teritorinis skyrius 188692688, Tomo g. 2, LT-91245 Klaipėda
Priedamo dokumento pavadinimas (antraštė)	Specialieji paveldosaugos reikalavimai
Priedamo dokumento registracijos data ir numeris	2022-05-03 Nr. SPRD-00-220503-00093
Programinės įrangos, kuria naudojantis sudarytas elektroninis dokumentas, pavadinimas	Avilys SDP eDocs
Informacija apie elektroninio dokumento ir elektroninio (-ių) parašo (-ų) tikrinimą (tikrinimo data)	Atitinka specifikacijos keliamus reikalavimus. Visi dokumente esantys elektroniniai parašai galioja (2022-05-10 14:22:27)
Papildomi metaduomenys	Nuorašą suformavo 2022-05-10 14:22:27 Avilys SDP eDocs

TVIRTINU _____
(parašas)

(pareigų pavadinimas)

(vardas ir pavardė)
_____ m. _____ d.
(data)

SPECIALIEJI PAVELDOSAUGOS REIKALAVIMAI (LAIKINASIS APSAUGOS REGLAMENTAS)

_____ m. _____ d. Nr. _____

Kultūros paveldo departamentas prie Kultūros ministerijos Klaipėdos teritorinis skyrius
(teritorinio padalinio pavadinimas)

I. BENDRIEJI DUOMENYS

1. Projekto pavadinimas

Nėra

2. Statytojas (užsakovas) ar turintis statytojo teisę asmuo (fizinio asmens vardas, pavardė, adresas, el. pašto adresas, tel.; juridinio asmens pavadinimas, teisinė forma, juridinio asmens kodas, juridinio asmens adresas, el. pašto adresas, tel.)

Skuodo rajono savivaldybė, 111104649, Skuodas, Vilniaus g. 13, Nėra

3. Statybos rūšis (nauja statyba, rekonstrukcija, kapitalinis remontas, paprastasis remontas, statinio griovimas)
Statinio rekonstravimas

4. Statybos (statinio) vieta (adresas): žemės sklypo (-ų), adresas (-ai), Nekilnojamojo turto registro unikalus (-ūs) Nr. , statinio (-ių) adresas, Nekilnojamojo turto registro unikalus (-ūs) Nr.

Skuodas, Laisvės g., 7550/0003:570, 4400-4658-4732

5. Informacija, ar tvarkomieji statybos darbai numatomi kultūros paveldo objekte, jo teritorijoje, kultūros paveldo vietovėje ar jų apsaugos zonose (pavadinimas, unikalus kodas Kultūros vertybių registre)

Skuodas, 17108

II. SPECIALIEJI PAVELDOSAUGOS REIKALAVIMAI

1. Vadovautis Nekilnojamojo kultūros paveldo apsaugos įstatymo 9 str. 1 d. ir 3 d., 23 str. 1 d. ir 3 d. nuostatomis, nurodyti konkrečius sprendinius atitinkančius minėtas įstatymo nuostatas. 2. Vadovautis kultūros vertybių registro duomenimis (KVR), kurie yra viešai prieinami adresu: <http://kvr.kpd.lt/> Projektuojami sprendiniai patenka į registrinę vietovę – Skuodą (unikalus kodas Kultūros vertybių registre 17108), projekto sprendiniais užtikrinti apskaitos dokumentuose nustatytų vertingųjų savybių išsaugojimą. 3. Projekto vadovas turi atitikti Nekilnojamojo kultūros paveldo apsaugos įstatymo 23 1 str. kvalifikacinius reikalavimus.

PASTABA:

Bet kokie esminiai pataisymai laikinajame apsaugos reglamente negalimi, išskyrus klaidų pataisymą. Klaidos turi būti pataisytos abiejuose laikinojo apsaugos reglamento egzemplioriuose ir patvirtintos juos parengusio ir išdavusio valstybės tarnautojo ir teritorinio padalinio vedėjo parašu, nurodant pataisymo datą.

Norėdamas keisti išduotus specialiuosius reikalavimus, statytojas (užsakovas) ar jo įgaliotas asmuo teikia laisvos formos motyvuotą prašymą dėl patvirtinto laikinojo apsaugos reglamento pripažinimo netekusiu galios ir užpildo 1 priede nurodytos formos prašymą naujiems specialiesiems paveldosaugos reikalavimams išduoti.

Nauji specialieji paveldosaugos reikalavimai (laikinasis apsaugos reglamentas) išduodami Aprašo nustatyta tvarka.

Laikinąjį apsaugos reglamentą (specialiuosius paveldosaugos reikalavimus) parengė:

Vardas, pavardė

parašas

pareigų pavadinimas

A.V.

DETALŪS METADUOMENYS

Dokumento sudarytojas (-ai)	Kultūros paveldo departamentas prie Kultūros ministerijos Klaipėdos teritorinis skyrius 188692688, Tomo g. 2, LT-91245 Klaipėda
Dokumento pavadinimas (antraštė)	Specialieji paveldosaugos reikalavimai
Dokumento registracijos data ir numeris	2022-04-25 Nr. SPRD-00-220425-00086
Dokumento gavimo data ir dokumento gavimo registracijos numeris	–
Dokumento specifikacijos identifikavimo žymuo	ADOC-V1.0
Parašo paskirtis	Pasirašymas
Parašą sukūrusio asmens vardas, pavardė ir pareigos	Audronė Puzonienė, Vyriausioji specialistė Audronė Puzonienė, Kultūros paveldo departamentas prie Kultūros ministerijos Klaipėdos teritorinis skyrius
Sertifikatas išduotas	AUDRONĖ PUZONIENĖ, Kultūros paveldo departamentas prie Kultūros ministerijos LT
Parašo sukūrimo data ir laikas	2022-04-20 16:40:44 +03:00
Parašo formatas	XAdES-T
Laiko žymoje nurodytas laikas	2022-04-20 16:41:44 +03:00
Informacija apie sertifikavimo paslaugų teikėją	ADIC CA-A, Asmens dokumentu israsymo centras prie LR VRM LT
Sertifikato galiojimo laikas	2020-01-28 07:48:21 – 2023-01-27 07:48:21
Parašo paskirtis	Tvirtinimas
Parašą sukūrusio asmens vardas, pavardė ir pareigos	Almantas Mureika, Kultūros paveldo departamento Klaipėdos skyriaus vedėjas Almantas Mureika, Kultūros paveldo departamentas prie Kultūros ministerijos Klaipėdos teritorinis skyrius
Sertifikatas išduotas	ALMANTAS MUREIKA, Kultūros paveldo departamentas prie Kultūros ministerijos LT
Parašo sukūrimo data ir laikas	2022-04-22 17:05:21 +03:00
Parašo formatas	XAdES-T
Laiko žymoje nurodytas laikas	2022-04-22 17:05:34 +03:00
Informacija apie sertifikavimo paslaugų teikėją	ADIC CA-A, Asmens dokumentu israsymo centras prie LR VRM LT
Sertifikato galiojimo laikas	2020-07-07 10:27:48 – 2023-07-07 10:27:48
Parašo paskirtis	Registravimas
Parašą sukūrusio asmens vardas, pavardė ir pareigos	Audronė Puzonienė, Vyriausioji specialistė Audronė Puzonienė, Kultūros paveldo departamentas prie Kultūros ministerijos Klaipėdos teritorinis skyrius
Sertifikatas išduotas	AUDRONĖ PUZONIENĖ, Kultūros paveldo departamentas prie Kultūros ministerijos LT
Parašo sukūrimo data ir laikas	2022-04-25 09:37:41 +03:00
Parašo formatas	XAdES-T
Laiko žymoje nurodytas laikas	2022-04-25 09:38:45 +03:00
Informacija apie sertifikavimo paslaugų teikėją	ADIC CA-A, Asmens dokumentu israsymo centras prie LR VRM LT
Sertifikato galiojimo laikas	2020-01-28 07:48:21 – 2023-01-27 07:48:21
Informacija apie būdus, naudotus metaduomenų vientisumui užtikrinti	–
Pagrindinio dokumento priedų skaičius	–
Pagrindinio dokumento priedamų dokumentų skaičius	–
Priedamo dokumento sudarytojas (-ai)	–
Priedamo dokumento pavadinimas (antraštė)	–
Priedamo dokumento registracijos data ir numeris	–
Programinės įrangos, kuria naudojantis sudarytas elektroninis dokumentas, pavadinimas	Avilys SDP eDocs

DETALŪS METADUOMENYS	
Informacija apie elektroninio dokumento ir elektroninio (-ių) parašo (-ų) tikrinimą (tikrinimo data)	Atitinka specifikacijos keliamus reikalavimus. Visi dokumente esantys elektroniniai parašai galioja (2022-05-10 14:12:22)
Papildomi metaduomenys	Nuorašą suformavo 2022-05-10 14:12:22 Avilys SDP eDocs

Statytojas: Skuodo rajono savivaldybė
Statinio projekto pavadinimas: Dviračių ir pėsčiųjų tako, apšvietimo sistemos rekonstravimas Laisvės g., Skuodo m.
Statybos rūšis: Rekonstravimas
Statinio kategorija: Nesudėtingasis
Etapas: Techninis darbo projektas
Projekto dalis: Projektiniai pasiūlymai
Tomo žymuo: PAR22/309-00-RTDP
Tomas:
Laida: 0

 AB „KELIŲ PRIEŽIŪRA“ Savanorių pr. 321C, 50120, Kaunas, Lietuva			
Atestato Nr.	Pareigos	Parašas	Vardas Pavardė
25345	PV		Asta Arnauskaitė
23834	PDV		Valdemaras Bikulčius

Skuodo rajono savivaldybės
administracijos direktoriaus pavaduotojas

Rokas Rozga



TVIRTINU
Skuodo rajono savivaldybės
administracijos direktorius

PROJEKTINIŲ PASIŪLYMŲ RENGIMO UŽDUOTIS

1. Bendroji informacija

- 1.1. Statytojas (Užsakovas): Skuodo rajono savivaldybės administracija.
- 1.2. Projekto vykdytojas: UAB „Kelių priežiūra“.
- 1.3. Projekto pavadinimas: *Dviračių ir pėsčiųjų tako, apšvietimo sistemos rekonstravimas Laisvės g. Skuodo m.*
- 1.4. Statybos rūšis: rekonstravimas.
- 1.5. Statinio kategorija: II gr. nesudėtingas statinys.
- 1.6. Statinio projekto rengimo etapas: projektiniai pasiūlymai.
- 1.7. Statinių grupės sudėtis: kiti inžineriniai statiniai.
- 1.8. Pagrindiniai rodikliai:
 - 1.8.1. Tako dangos tipas - trinkelės;
 - 1.8.2. Tako ilgis – 143 m;
 - 1.8.3. Tako plotis 1,13–2,5 m;

2. Projektinių pasiūlymų paskirtis:

- 2.1. Pateikti projektinius sprendinius dėl dviračių ir pėsčiųjų tako rekonstravimo bei papildomos apšvietimo sistemos atkarpos įrengimo Laisvės g., vadovaujantis Užsakovo suformuota užduotimi.
- 2.2. Informuoti visuomenę apie statinio projektavimą pagal statybos techninio reglamento STR 1.04.04:2017 „Statinio projektavimas, projekto ekspertizė“.

3. Projektinių pasiūlymų tikslas:

- 3.1. *Suprojektuoti* dviračių ir pėsčiųjų tako atkarpą bei apšvietimo sistemą Laisvės g. Projekte turi būti numatyti įvairūs kompleksiniai sprendiniai: dangos konstrukcijos parinkimas, lietaus vandens nuvedimo sprendiniai ir t.t.
- 3.2. *Vadovautis* Skuodo rajono savivaldybės administracijos (technine užduotimi).

4. Projektinių pasiūlymų sudėtis ir apimtis:

- 4.1. Aiškinamasis raštas. Aiškinamajame rašte nurodoma statinio statybos vieta, statinio techniniai ir paskirties rodikliai, statinio ir paskirties statinio statybos rūšis, paaiškinami ir pagrindžiami projektinių pasiūlymų sprendiniai, nurodomi konstrukcijų parinkimo motyvai ir kita.
- 4.2. Grafinė dalis. Grafinėje dalyje turi būti pateikiami brėžiniai, schemos:
 - 4.2.1. Žemės sklypo su gretima urbanistine aplinka planas (ant ne senesnio kaip 3 metų topografinio plano). Jame nurodomas statinių išdėstymas, susisiekimo komunikacijos, inžineriniai tinklai, projektuojamos eismo saugumo priemonės ir kita;
 - 4.2.2. Projektinių pasiūlymų vaizdinė informacija.

4.3. Projektiniuose pasiūlymuose turi būti pateikti:

4.3.1. Rengiamo privažiuojamojo kelio projektiniai sprendiniai;

PROJEKTUOTOJAS

AB „Kelių priežiūra“ vyresnioji projektuotoja



Asta Arnauskaitė

AIŠKINAMASIS RAŠTAS

1. ESAMA PADĖTIS

Skuodo miesto, Laisvės gatvės atkarpos, dviračių ir pėsčiųjų tako, apšvietimo sistemos rekonstravimo užsakovas – Skuodo rajono savivaldybės administracija. Rekonstravimo projektas parengtas vadovaujantis sutartimi, technine užduotimi, bei normatyviniais statybos techniniais dokumentais.

Rekonstravimo projektą parengė AB „Kelių priežiūra“, adresas - Savanorių pr. 321C. LT-20120, Kaunas, el. paštas info@keliuprieziura.lt, tel. (8 37) 202 340.

Šis aiškinamasis raštas apima Skuodo miesto, Laisvės gatvės atkarpos nuo šalia Laisvės g. Nr.37, Skuodo m. gyvenamojo namo esančio tako iki Gėlių gatvės pradžios, rekonstravimo projektinius sprendinius ir turi būti skaitomas kartu su brėžiniais ir techninėmis specifikacijomis. Šio aiškinamojo rašto turinys negali būti taikomas kitiems objektams.


Vadovaujantis LR Statybos įstatymo 6 straipsnio 4 punktu ir statybos techninio reglamento STR 1.04.04:2017 „Statinio projektavimas, projekto ekspertizė“ 1 priedo reikalavimais, patvirtiname, kad projekto sprendiniai atitinka nustatytus esminius statinių reikalavimus, įstatymų, kitų teisės aktų, privalomųjų projekto rengimo dokumentų, normatyvinių statybos techninių, normatyvinių statinio saugos ir paskirties dokumentų reikalavimus, nepažeidžia valstybės, neįgaliųjų integracijos, visuomenės ir trečiųjų asmenų interesų.

1. lentelė. Informacija apie projektuojamą objektą

Statybos vieta	pėsčiųjų ir dviračių tako atkarpos nuo šalia Laisvės g. 37, Skuodo m. gyvenamojo namo esančio tako iki Gėlių gatvės pradžios
Statybos rūšis	rekonstravimas
Statinio projekto etapas	Techninis darbo projektas

Skuodo miesto, Laisvės gatvės atkarpa nuo namo pažymėto Nr.37 iki Gėlių gatvės sankryžos, šiame dviračių ir pėsčiųjų tako atkarpoje eismo intensyvumas mažas, jokių traukos objektų nėra, taku naudojasi vietiniai gyventojai. Nagrinėjamo tako ruožo kairėje pusėje yra mažaaukščiai gyvenamieji namai, nuotekų perpumpavimo stotis.

0	2022-09	Statybos darbams
Laida	Išleidimo data	Laidos statusas. Keitimo priežastis (jei taikoma)

KVAL PATV. DOK. NR.	 AB „KELIŲ PRIEŽIŪRA“ Savanorių pr. 321C, Kaunas, Lietuva			STATINIO PROJEKTO PAVADINIMAS		
				Dviračių ir pėsčiųjų tako, apšvietimo sistemos rekonstravimas Laisvės g., Skuodo m.		
	25345	PV	A.Arnauskaitė	STATINIO NUMERIS IR PAVADINIMAS		
	23834	PDV	V.Bikulčius	Rekonstravimas pėsčiųjų ir dviračių tako atkarpos nuo šalia Laisvės g. 37, Skuodo m. gyvenamojo namo esančio tako iki Gėlių gatvės pradžios		
				DOKUMENTO PAVADINIMAS		
			AIŠKINAMASIS RAŠTAS			LAIDA
						0
LT	STATYTOJAS IR (ARBA) UŽSAKOVAS			DOKUMENTO ŽYMUO		LAPAS
	Skuodo rajono savivaldybės administracija			PAR22/309-00-RTDP-AR		LAPŲ
					1	5



1. pav. Objekto vieta

Objekto apžiūros metu nustatyta, jog ruože, nuo prisijungimo su nauja tako danga, ties Nr.37 namu iki sankirtos su Gėlių gatve, esama tako dangos būklė prasta, suyrusi, fiksuoti dangos nelygumai, nusėdimai.



2 pav. vaizdas ruožo pradžioje

DUKUMENTO ŠIFRAS	LAPAS	LAPŲ	LAIDA
PAR22/309-00-RTDP-AR	2	5	0



2 pav. tako dangos vaizdas ties Laisvės g. Nr.39 namu



3 pav. esama situacija ruožo viduryje

DOKUMENTO ŠIFRAS PAR22/309-00-RTDP-AR	LAPAS	LAPŲ	LAIDA
	3	5	0



4 pav. esama situacija ruožo pabaigoje

2. TECHNINIAI RODIKLIAI

Nr.4B: Remontuojamos Akacijų alėjos atkarpa nuo sankirtos su Demokratų gatve iki sklypo paženklinto

- ilgis – 0,143 km;
- dangos tipas – trinkelės (0,16x0,16m);
- tako plotis – 1,13-2,5 m;

3. PROJEKTINIAI SPRENDINIAI

Kadangi nagrinėjamas ruožas yra gyvenvietės teritorijoje ir aplinkui yra suspausta teritorija, pasirinktas sprendimas taką projektuoti kintamo pločio, iki sklypo ribos. Takas nuo važiuojamos dalies atskirtas gatviniais bortais. Pėsčiųjų tako dangos nuolydis 1,5% į kelio važiuojamąją dalį. Kelkraštis nerengiamas. Sankasos šlaitai, kur tai leidžia galimybės, rengiami 1:1,5 ir tvirtinami 0,06 m storio dirvožemio sluoksniu užsėjant žolę. Išskirtinėse vietose, dėl kelio sklypo pločio ribotumo, tako šlaitai nerengiami.

Visi naujai įrengto tako Laisvės gatvėje išardymo darbai, numatyti nepabloginant įgyvendinant minėto projekto sprendinių.

Paviršinis vanduo nuo tako, skersiniu nuolydžiu, nuvedamas nuo projektuojamos dangos į gatvės važiuojamąją dalį.

Įrengiant tako konstrukciją bus atsikasta iki esamo sankasos grunto. Numatoma, kad esamas sankasos gruntas, naudojamas konstrukcijos skaičiavimui bus priimtas kaip F3 klasės gruntas.

Trasa, aukščiai ir išilginis nuolydis

Remontuojamoje trasos atkarpoje yra 3 horizontalios kreivės R-12,5m; R-60m ir R-500m. Atliekant remonto darbus tako trasa projektuojama prisiderinant prie esamos situacijos, atsižvelgiant į aplinkos reljefo parametrus.

Projektuojamų dangų skersiniai ir išilginiai nuolydžiai suprojektuoti prisitaikant prie esamo išilginio gatvės nuolydžio. Skersinis dangos nuolydis projektuojamas dvišlaitis, 1,5 % nuolydžiu.

DOKUMENTO ŠIFRAS	LAPAS	LAPŲ	LAIDA
PAR22/309-00-RTDP-AR	4	5	0

Dangos konstrukcijos pagrindimas

Klimatinės sąlygos nurodo, kad maksimalus įšalimo gylis Skuodo rajone yra 1,40 m. Pagal KPT SDK 19 DK 0,1 šalčiui atsparios dangos konstrukcijos storis pagalbiniai gatvei ant F3 šalčiui jautrio klasės grunto turėtų būti 0,65 m (50% maksimalaus įšalimo gylio). Pagal KPT SDK 19 skyriaus „Storio tikslinimas“ 95 ir 7 lentelę punktą (A+B+C+D). A= 0 cm B=0 cm, C=0 cm, D= 0 cm. Patikslintas šalčiui atsparios dangos konstrukcijos storis 0,70 m. Galutinai tako trinkelų dangos konstrukcija parenkama atsižvelgiant į KPT SDK19 13lentelės 1 eilutę:

- ŠNS - 0,20 m;
- skaldos mišinio pagrindo sluoksnis 0/32 - 0,15 m;
- smulkioji mineralinė medžiaga – 0,03 m;
- trinkelų danga (0,16x0,16m) – 0,08 m.

Želdiniai. Žaliųjų zonų tvirtinimas

Remonto darbų metu pažeisti plotai turi būti sutvarkyti užpilant 6 cm dirvožemio sluoksniu bei apsėjant žole. Jokių želdinių šalinimo darbai nenumatomi.

Inžinerinių tinklų apsauga, rekonstravimo ir įrengimo darbai.

Šio projekto apimtyje nėra numatyti jokie inžinerinių tinklų įrengimo ar rekonstravimo darbai.

Visų į darbų zona patenkančių šulinių liukų aukščiai sureguliuojami iki projektinės dangos lygio, liukai pakeičiami į 40t apkrova atlaikančius, plaukiojančio tipo liukus.

Darbus tinklų apsaugos zonoje vykdyti rankiniu būdu, gavus šių statinių savininkų raštiškus sutikimus, bei iškvietus tinklus eksploatuojančių tarnybų atstovus.

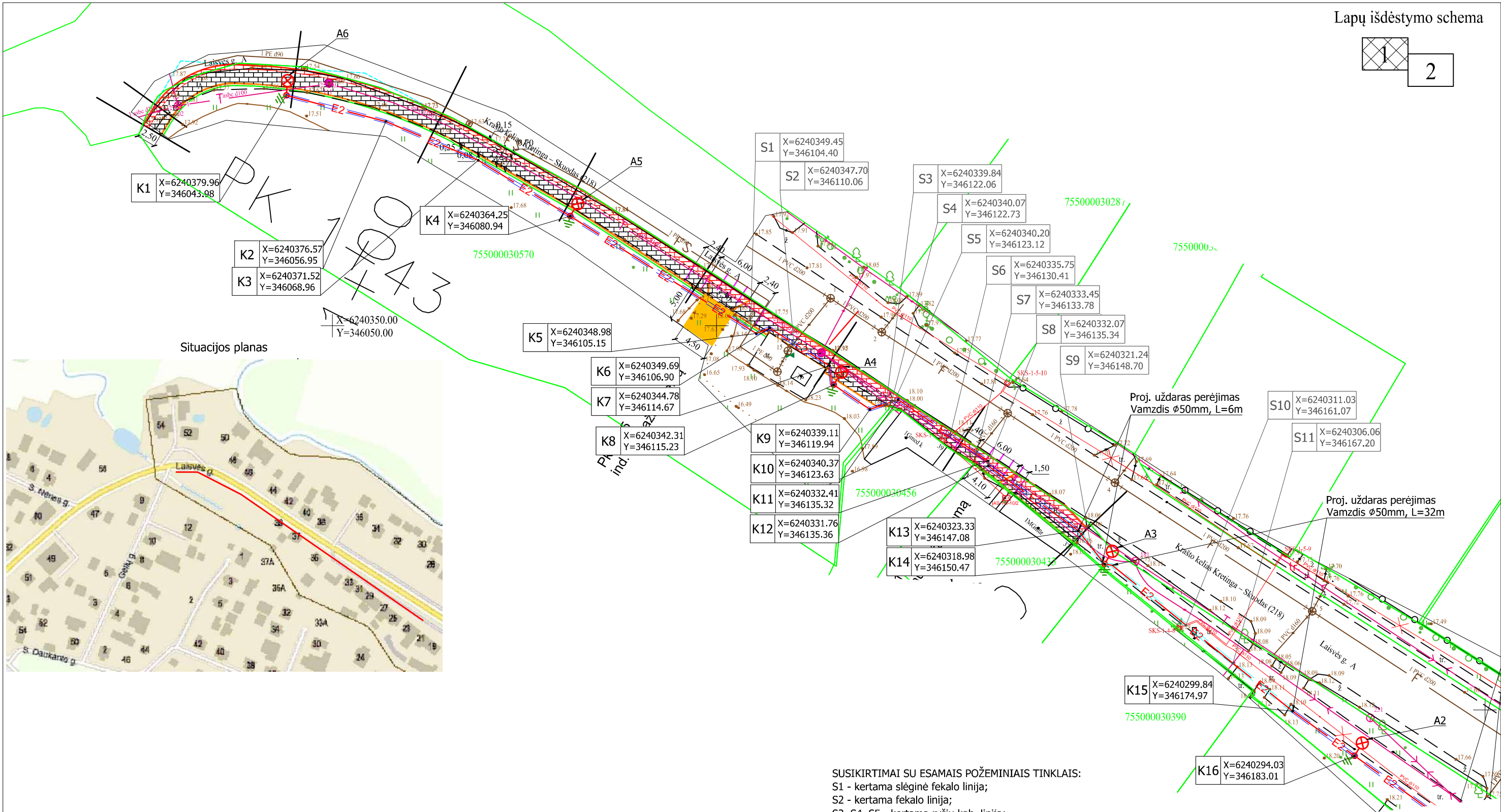
Eismo organizavimas, eismo saugumo ir kitos inžinerinės priemonės

Suprojektuotos šios eismo organizavimo, inžinerinės eismo saugumo bei kelio infrastruktūros kokybę gerinančios priemonės:

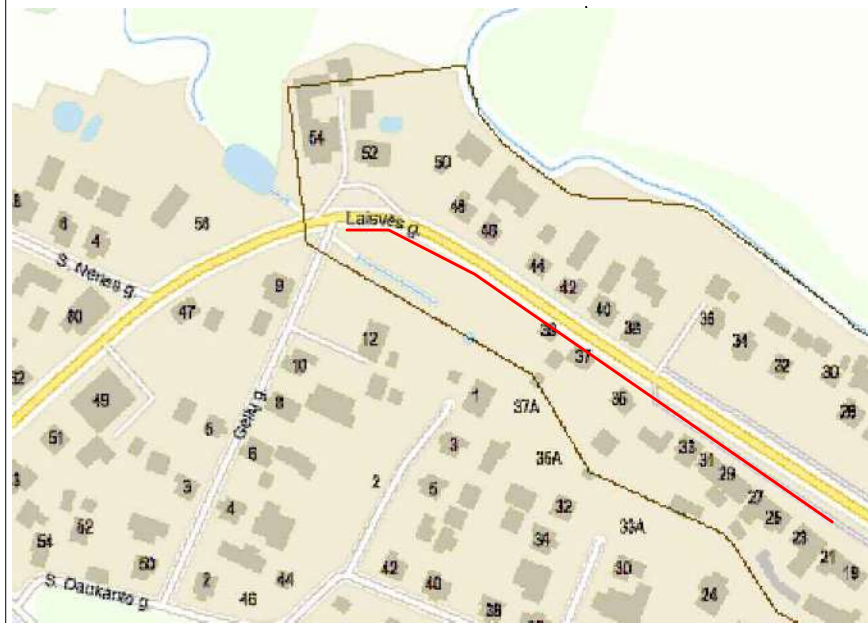
- Asfalto danga
- Įrengiami kelkraščiai iš skaldos, vizualiai siaurinantys kelią bei sąlygojantys mažesnę greitį;

Vykdant Projekte numatytus darbus Rangovas darbus privalo organizuoti taip, kad būtų užtikrinamas nepertraukiamas ir saugus autotransporto eismas, pėsčiųjų ir autotransporto patekimas į aplinkines teritorijas. Vykdant Projekte numatytus darbus privaloma darbų vietą aptverti vadovaujantis T DVAER 12 „Automobilių kelių darbo vietų aptvėrimo ir eismo reguliavimo taisyklės“.

DOKUMENTO ŠIFRAS	LAPAS	LAPŲ	LAIDA
PAR22/309-00-RTDP-AR	5	5	0





Situacijos planas

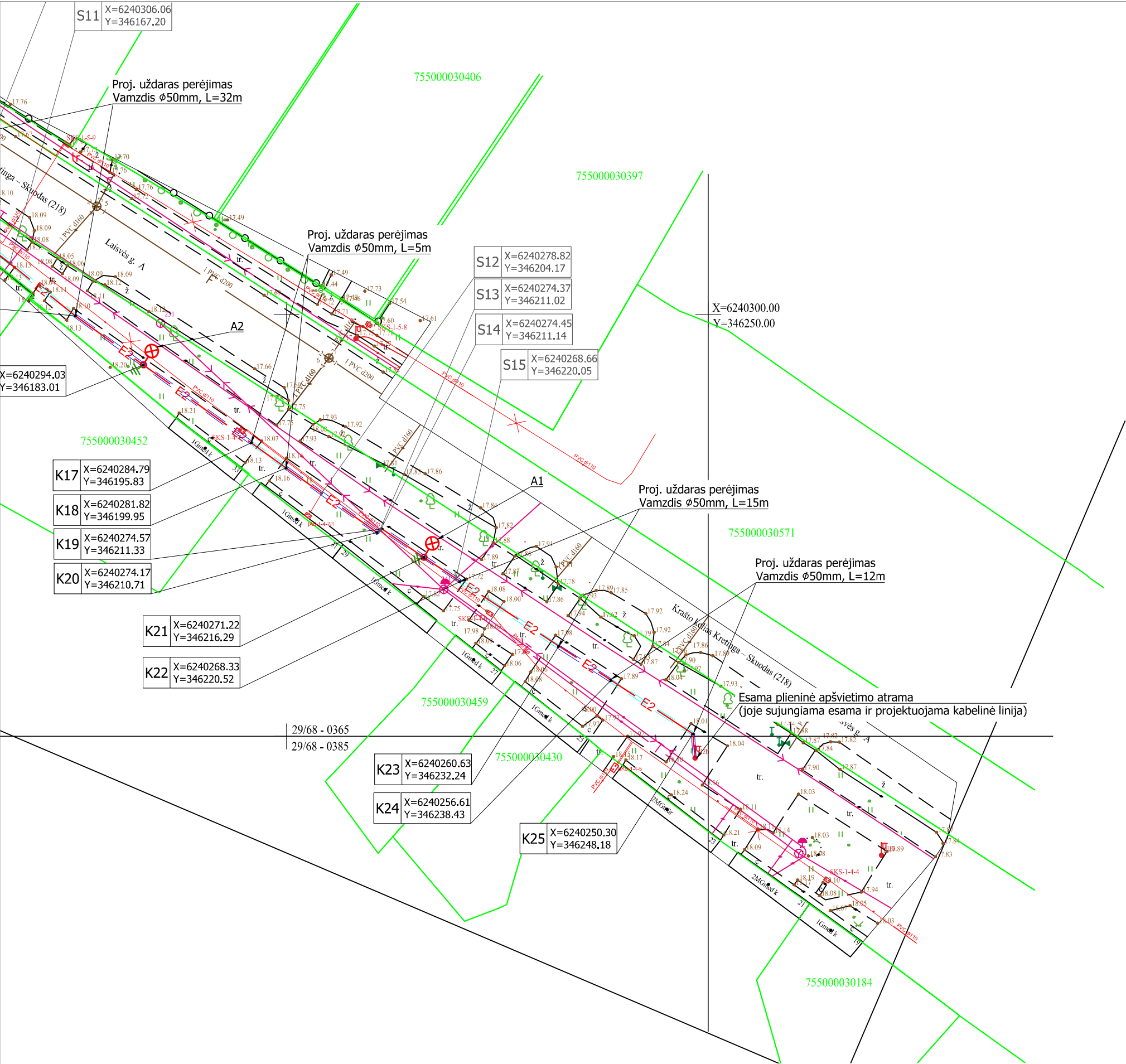


Sutartiniai žymėjimai:			
	proj. apšvietimo K.L.		
	proj. K.L. apsauginis vamzdis		
	proj. K.L. apsauginis vamzdis klojamas uždaru betranšėjiniu būdu		
	proj. plieninė apšvietimo atrama su šviestuvu		
	proj. vertikalūs žemintuvai, R≤10Ω		
	žemės sklypų riba		
<table><tr><td>K1</td><td>X=6240171.45 Y=345988.79</td></tr></table>	K1	X=6240171.45 Y=345988.79	proj. kabelinės linijos koordinatė
K1	X=6240171.45 Y=345988.79		
<table><tr><td>S1</td><td>X=6240167.51 Y=345988.67</td></tr></table>	S1	X=6240167.51 Y=345988.67	proj. susikirtimo su esamomis komunikacijomis koordinatė
S1	X=6240167.51 Y=345988.67		
"An" proj. apšvietimo atramos numeris			

- PASTABOS:
- Proj. kabeliai klojami ne mažesniame kaip 0,7m gylyje, po važiuojama dalimi - min 1m;
 - Takelio su asfalto danga ardymo ir atstatymo darbai į šį projektą nėra įtraukti. Šie darbai turi būti numatyti tako įrengimo projekte;
 - Kasimo darbai susikirtimų su esamomis komunikacijomis vietose turi būti atliekami rankiniu būdu, jei tai būtina, atliekant darbus turi dalyvauti kertamas komunikacijos prižiūrėtojų įmonių atstovai;
 - Atliekant darbus būtina išlaikyti visus leistinus atstumus nuo esamų komunikacijų pagal EIT.;
 - Žemės darbų vykdymas ir gerbūvio atstatymas turi būti vykdomas vadovaujantis STR 1.06.01:2016. penkto skyriaus reikalavimais;
 - Projektuojamas objektas patenka į kultūros paveldo teritoriją (KVR kodas 17108);
 - Klojant KL laikytis "Elektros linijų ir instaliacijos įrengimo taisyklių" VII skyriaus reikalavimų.

SUSIKIRTIMAI SU ESAMAIS POŽEMINIAIS TINKLAIS:
S1 - kertama slėginė fekalo linija;
S2 - kertama fekalo linija;
S3, S4, S5 - kertama ryšių kab. linija;
S6 - kertama 0,4kV kab. linija;
S7 - kertama fekalo linija;
S8, S9 - kertama ryšių kab. linija;
S10 - kertamos 0,4kV kab. linijos;
S11 - kertama ryšių kab. linija;

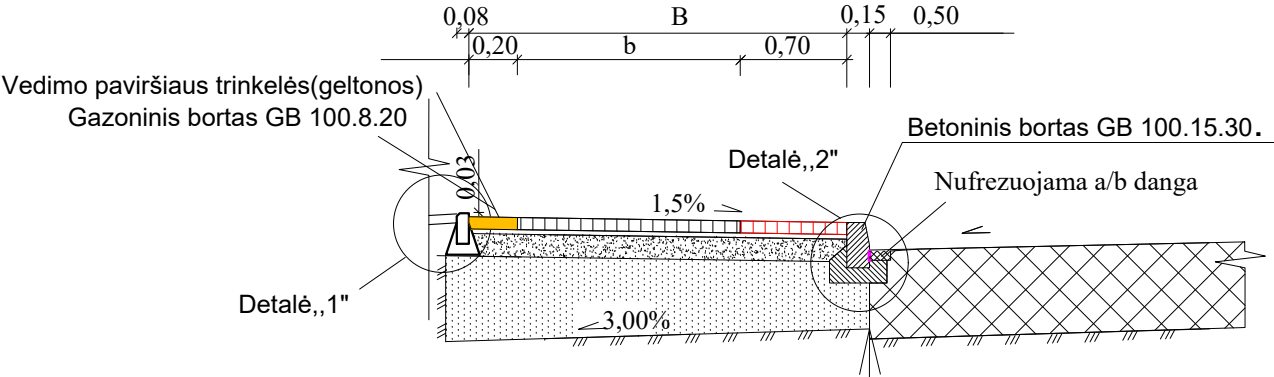
Kval. patv. dok. Nr.				AB "Kelių priežiūra" Savanorių pr. 321C, LT-50120 Kaunas		Objektas: Pėsčiųjų ir dviračių tako, apšvietimo sistemos rekonstravimas Laisvės g., Skuodo m.		
25345	PV	Asta Arnauskaitė		Brėžinys: Sklypo planas su projektuojamais apšvietimo elektros tinklais M 1:500			Laida	
24295	PDV	Andrius Galginas					O	
LT	Užsakovas: Skuodo rajono savivaldybė			Brėžinio Nr. 22-309-00-TDP-E-Br.00			Lapas	Lapų
							1	2



SUSIKIRTIMAI SU ESAMAIŠ POŽEMINIAIS TINKLAIS:
S12, S13 - kertama 0,4kV kab. linija;
S14, S15 - kertama ryšių kab. linija.

Brėžinio Nr.	Lapas	Lapų	Laida
22-309-00-TDP-E-Br.00	2	2	0

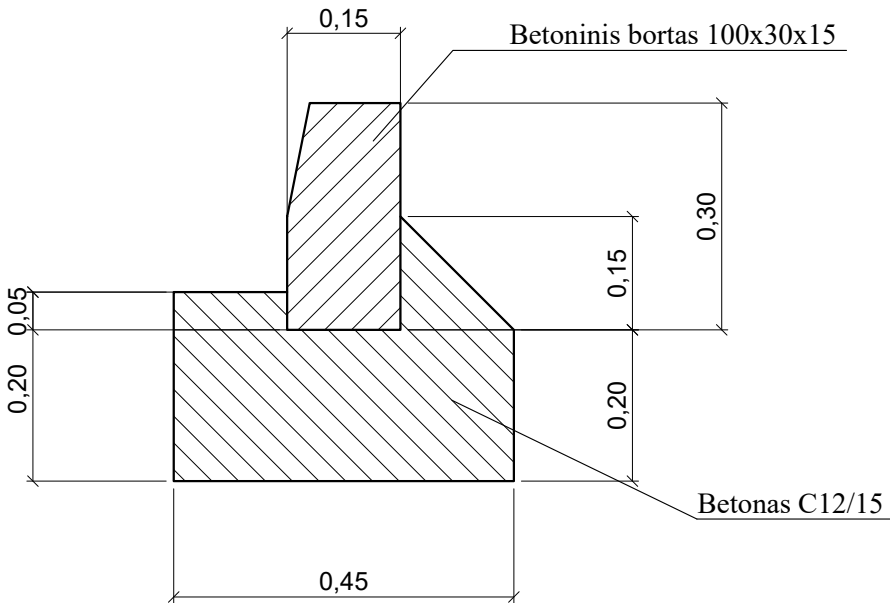
TIPAS I
Pk0+00-Pk0+49



Sankasos viršus, $E_{v2} \geq 30$ MPa	
ŠNS	-0,20
Skaldos pagrindo sl. iš 0/45 nesurištojo mineralinių medžiagų mišinio, $E_{v2} \geq 100$ MPa	
Smulkioji mineralinė medžiaga	-0,03
Trinkelų 0,16x0,16 danga	-0,08

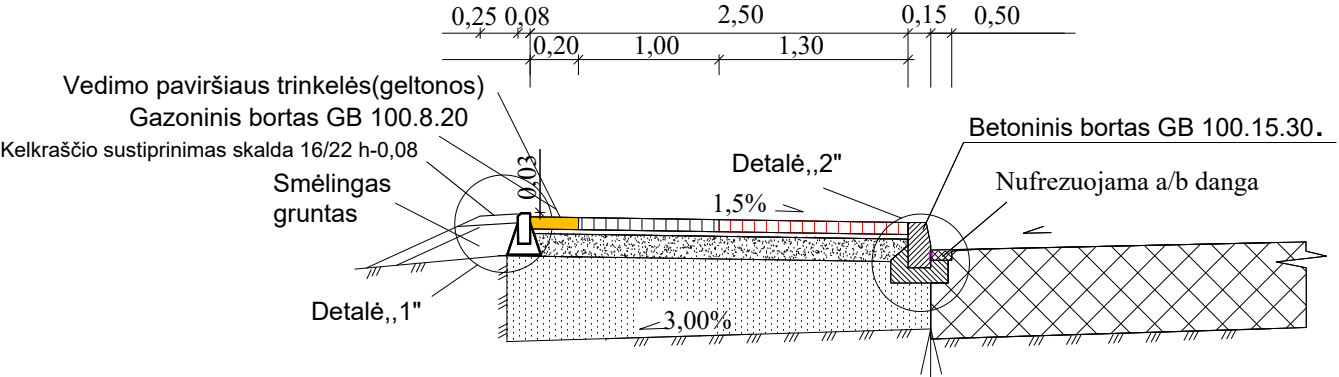
Pastaba:
1. B tako plotis - žr.plane;
2. b pilkos trinkelės - žr.plane,
3. Dėl užstatytos teritorijos raudonų trinkelų danga nuo Pk0+00 iki Pk31+05 0,70m pločio

KELIO BORTO ĮRENGIMO DETALĖ „2“ M 1:10



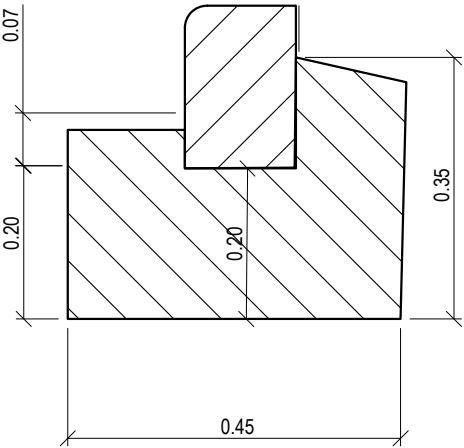
- Vedimo paviršius (geltonos trinkelės su iškėlimais) trinkelės
- Pilkos trinkelės 0,16x0,16 h-8cm
- Raudonos trinkelės h-8cm 0,16x0,16 h-8cm

TIPAS II
Pk0+49-Pk1+43

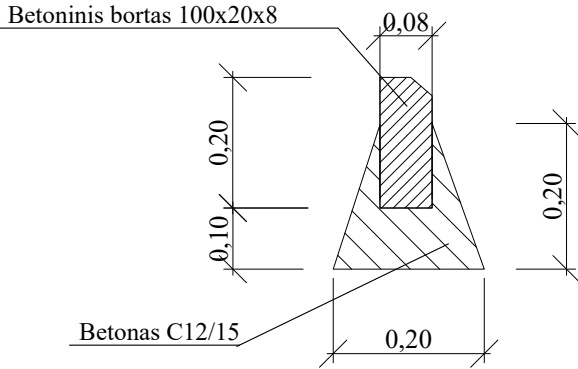



Sankasos viršus, $E_{v2} \geq 30$ MPa	
ŠNS	-0,20
Skaldos pagrindo sl. iš 0/45 nesurištojo mineralinių medžiagų mišinio, $E_{v2} \geq 100$ MPa	
Smulkioji mineralinė medžiaga	-0,03
Trinkelų 0,16x0,16 danga	-0,08

KELIO BORTO ĮRENGIMO DETALĖ 100x22x15
„3“ M1:10

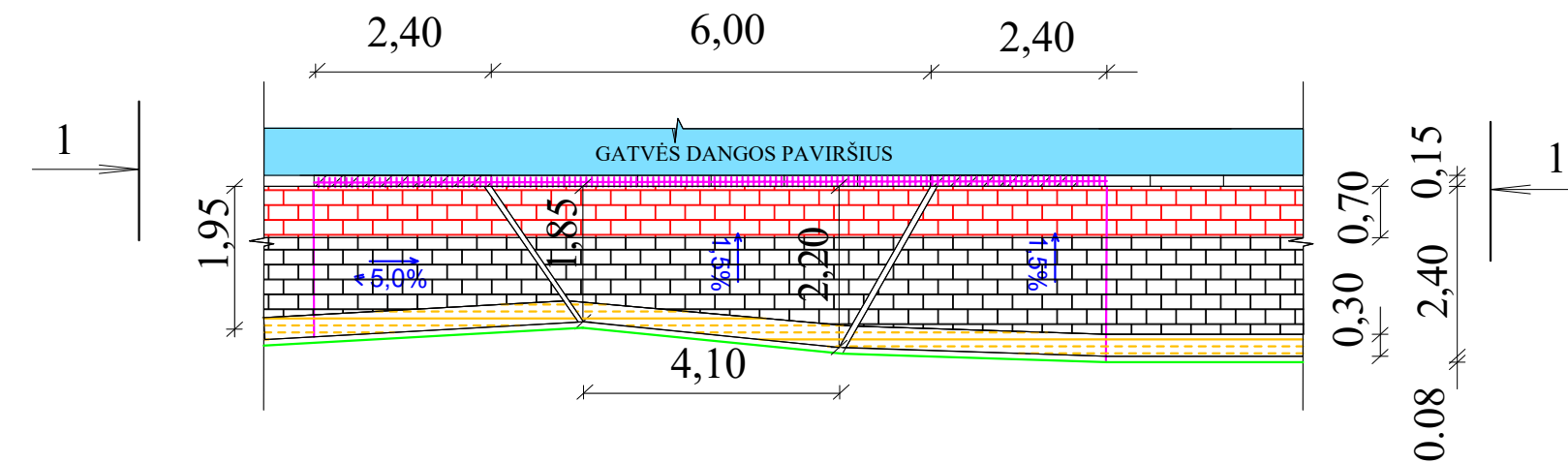


ŠALIGATVIO BORTO ĮRENGIMO DETALĖ „1“
M 1:10



0	2022		STATYBOS LEIDIMUI, KONKURSUI IR STATYBAI				
LAIDA	DATA		LAIDOS STATUSAS. KEITIMO PRIEŽASTIS (JEI TAIKOMA)				
KVAL. PATV. DOK. NR.			AB „Kelių priežiūra“ Savanorių pr. 321C, LT-50120 Kaunas			STATINIO PROJEKTO PAVADINIMAS	
						Pėsčiųjų ir dviračių tako, apšvietimo sistemos rekonstravimas Laisvės g., Skuodo rajone	
	39491		PV	Tomas Narkus		STATINIO NUMERIS IR PAVADINIMAS	
						Pėsčiųjų ir dviračių tako, apšvietimo sistemos rekonstravimas Laisvės g., Skuodo rajone	
23834		PDV	Valdemaras Bikulčius				
				DOKUMENTO PAVADINIMAS		LAIDA	
				Skersiniai profiliai M 1:50		0	
LT	STATYTOJAS IR (ARBA) UŽSAKOVAS Skuodo rajono savivaldybės administracija			DOKUMENTO ŽYMUO		LAPAS	LAPŲ
						1	1

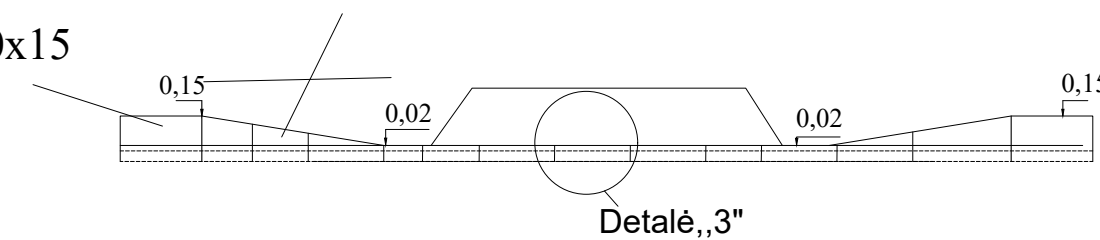
Nuovaža į kiemą 0+15











PJUVIS 1-1

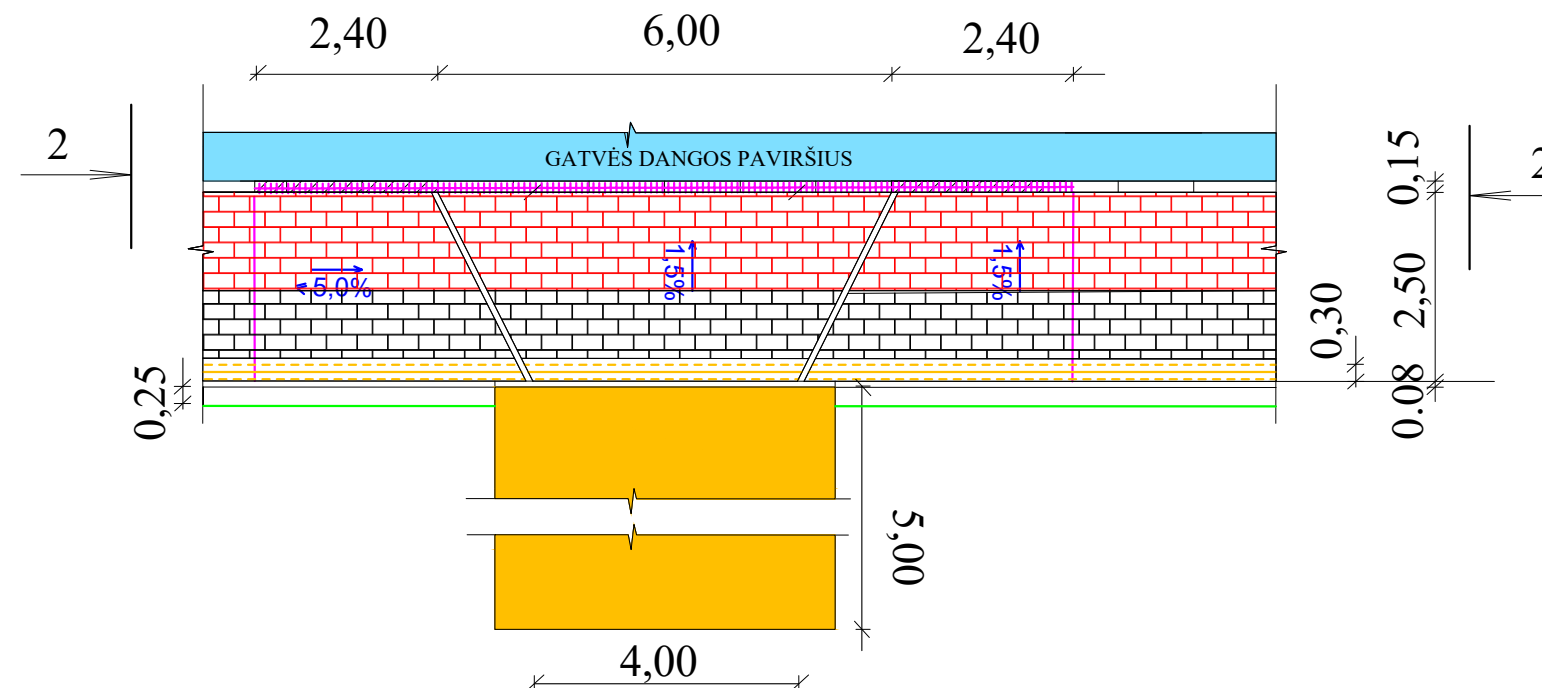
Ivažiavimo bortas 100x30-22x15

Betoniniai bortai 100x30x15



- | | |
|-------------------------------------------------------------------------------------|-----------------------------------|
|  | A/b danga |
|  | skaldos fr.16/22 |
|  | Vedimo paviršius(geltonos |
| | trinkelės su iškėlimais)trinkelės |
|  | Ispėjamas paviršius(geltonos |
| | trinkelės su iškėlimais)trinkelės |
|  | Pilkos trinkelės 0,16x0,16 |
| | h-8cm |
|  | Raudonos trinkelės h-8cm |
| | 0,16x0,16 h-8cm |
|  | Nužeminti bortai |
|  | Tako sankasos briauna |

Nuovaža ģ kiema 0+56

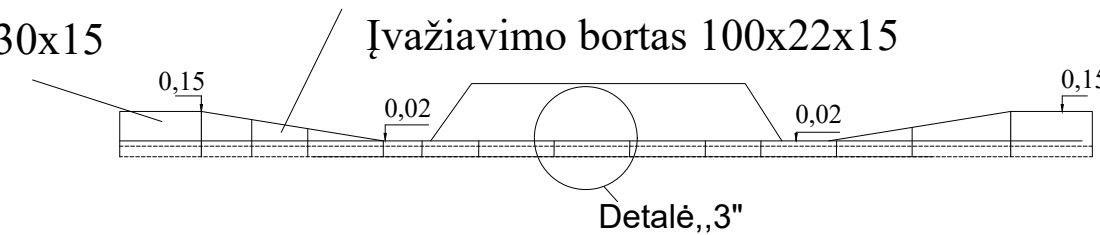


PJŪVIS 2-2

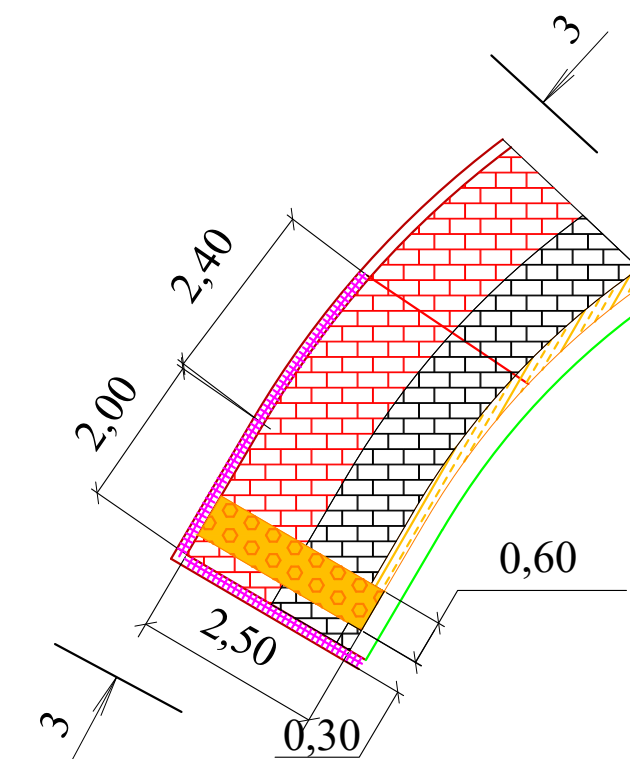
Įvažiavimo bortas 100x30-22x15

Betoniniai bortai 100x30x15

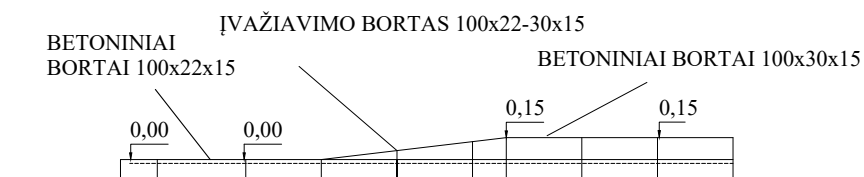
Ivažiavimo bortas 100x22x15




Pk1+54



PJUVIS 3-3



0	2022	STATYBOS LEIDIMUI, KONKURSUI IR STATYBAI				
LAIDA	DATA	LAIDOS STATUSAS. KEITIMO PRIEŽASTIS (JEI TAIKOMA)				
KVAL. PATV. DOK. NR.		AB „Kelių priežiūra“ Savanorių pr. 321C, LT-50120 Kaunas	STATINIO PROJEKTO PAVADINIMAS			
			Pėsčiųjų ir dviračių tako, apšvietimo sistemos rekonstravimas Laisvės g., Skuodo rajone			
			STATINIO NUMERIS IR PAVADINIMAS			
			Pėsčiųjų ir dviračių tako, apšvietimo sistemos rekonstravimas Laisvės g., Skuodo rajone			
			DOKUMENTO PAVADINIMAS			
			Nuovažų planai			
39491	PV	Tomas Narkus		LAIDA		
23834	PDV	Valdemaras Bikulčius		0		
LT	STATYTOJAS IR (ARBA) UŽSAKOVAS			DOKUMENTO ŽYMUO	LAPAS	LAPŲ
	Skuodo rajono savivaldybės administracija				1	1

Dviračių ir pėsčiųjų tako, apšvietimo sistemos rekonstravimo Laisvės g., Skuodo mieste techninis darbo projektas

Viešo susirinkimo su visuomene protokolas

2022 m. lapkričio mėn. 8 d.

Viešas susirinkimas vyko 2022-11-08 17.00 val. nuotoliniu būdu.

Viešo susirinkimo pirmininkas: Tomas Narkus, AB „Kelių priežiūra“ projekto vadovas.

Viešojo susirinkimo sekretorius: Andrius Galginas. AB „Kelių priežiūra“ projekto elektrotechninės dalies vadovas.

Svarstyta: projektinių pasiūlymų viešas aptarimas rengiamam techniniam darbo projektui „Dviračių ir pėsčiųjų tako, apšvietimo sistemos rekonstravimas Laisvės g., Skuodo mieste“.

Dalyviai:

Užsakovo atstovas – Raimondas Budrikis, Skuodo r. savivaldybės administracijos Statybos, investicijų ir turto valdymo skyriaus vyresnysis specialistas.

Rūta Ronkauskienė – vietinio laikraščio žurnalistė.

DARBOTVARKĖ:

1. Viešo susirinkimo dalyvių supažindinimas su projektiniais pasiūlymais rengiamam techniniam darbo projektui.
2. Pasiūlymų aptarimas, dalyvių pasisakymai.

INFORMAVIMAS APIE VIEŠĄ SVARSTYMĄ:

Apie parengtus projektinius pasiūlymus ir viešą susirinkimą buvo paskelbta Skuodo rajono savivaldybėje adresu Skuodas, Vilniaus g. 13, internetinėje savivaldybės svetainėje savivaldybe@skuodas.lt.

Susipažinimo su projektiniais pasiūlymais laikas buvo nuo 2022 m. spalio 19 d. iki 2022 m. lapkričio 8 d. 17.00 val. darbo dienomis.

VIEŠAS SUSIRINKIMAS

Susirinkimo pirmininkas Tomas Narkus pranešė dalyviams, kad 17.00 val. pradedamas viešas susirinkimas dėl projektinių pasiūlymų viešo aptarimo techniniam darbo projektui „Dviračių ir pėsčiųjų tako, apšvietimo sistemos rekonstravimas Laisvės g., Skuodo mieste“.

Buvo pristatyti projektinių pasiūlymų sprendiniai.

KLAUSIMAI, DISKUSIJOS

Klausimų projekto viešinimo metu nekilo.

KONSTATUOTA:

Viešinimo procedūra atlikta.

NUTARTA:

Techninio darbo projekto „Dviračių ir pėsčiųjų tako, apšvietimo sistemos rekonstravimas Laisvės g., Skuodo mieste“ sprendiniams pritarti.

Viešo susirinkimo pabaiga 18.00 val.

Posėdžio pirmininkas

Tomas Narkus

Posėdžio sekretorius

Andrius Galginas

Viešo susirinkimo, vykusio 2022 m. lapkričio 8 d., 17.00 val. nuotoliniu būdu,
Dalyvių sąrašas

Eil. Nr.	Vardas, pavardė	Kam atstovauja (institucija)	Adresas, tel. Nr., el. paštas
1	Raimondas Budrikis	Skuodo r. sav. administracija	raimondas.budrikis@skuodas.lt
2	Rūta Ronkauskienė	Vietinis Skuodo laikraštis	



Pagrindinis Paslaugos

ADOC dokumentai



[] **ADOC dokumentas**

- Turinys
- Metaduomenys
- Parašai
- Tikrinimas (1)

Pavadinimas: PROTOKOLAS

Rinkmena: PROTOKOLAS.adoc (ADOC-V1.0, GeDOC)

Dokumento metaduomenys

PASIRAŠOMIEJI METADUOMENYS

El. dokumento turinį aprašantys metaduomenys

	El. dokumento pavadinimas	Dokumento rūšis	Parašai
	PROTOKOLAS		

Sudarytojai

	Statusas	Sudarytojas	Kodas	Adresas	Parašai
	Fizinis asmuo	Andrius Galginas		Panevėžys	

NEPASIRAŠOMIEJI METADUOMENYS

El. dokumento naudojimo metaduomenys

Techninė informacija

	El. dokumento specifikacijos ID	Elektroninio dokumento grupė	eDVS pavadinimas ir versija	Parašai
	ADOC-V1.0	GeDOC	Signa Web v1.9-SNAPSHOT	

[Grįžti į paslaugos pagrindinį puslapį](#)

2021 visos teisės saugomos Lietuvos vyriausiojo archyvaro tarnyba



Pagrindinis Paslaugos

ADOC dokumentai



[] ADOC dokumentas



- Turinys
- Metaduomenys
- Parašai
- Tikrinimas (1)

Pavadinimas: PROTOKOLAS

Rinkmena: PROTOKOLAS.adoc (ADOC-V1.0, GeDOC)

Dokumento parašai

Parašai

Tomas
Narkus,
 Projekto
vadovas
(2022-11-21
09:0...
Andrius
Galginas,
 Projektuotojas
(2022-11-21
08...

Parašo informacija


Parašo duomenys

Šis parašas yra galiojantis.

Parašas

Pasirašymo laikas: 2022-11-21 09:09:08

Paskirtis: pasirašymas

Formatas: Einamojo galiojimo (XAdES-EPES) 

Pasirašantis asmuo

Vardas, pavardė: Tomas Narkus

Pareigos: Projekto vadovas

Struktūrinis padalinys:

Sertifikatas

Turėtojas: TOMAS NARKUS

Leidėjas: EID-SK 2016

Galioja nuo 2021-09-02 iki 2026-09-01



Elementai pasirašyti parašu „Tomas Narkus“

 **TURINYS**

 **PROTOKOLAS.docx**

 **METADUOMENYS**

 **Dokumento pavadinimas: PROTOKOLAS**

 **Sudarytojai**

 **Andrius Galginas. Adresas: Panevėžys**

 **Parašai**

 **Pasirašymo data: 2022-11-21, Parašo paskirtis: ...**

[Grįžti į paslaugos pagrindinį puslapį](#)

2021 visos teisės saugomos Lietuvos vyriausiojo archyvaro tarnyba

Dviračių ir pėsčiųjų tako, apšvietimo sistemos rekonstravimo Laisvės g., Skuodo mieste techninis darbo projektas

Viešo susirinkimo su visuomene ataskaita

2022 m. lapkričio mėn. 8 d.

Viešas susirinkimas vyko 2022-11-08 17.00 val. nuotoliniu būdu.

Viešo susirinkimo pirmininkas: AB „Kelių priežiūra“ projekto vadovas Tomas Narkus.

Viešojo susirinkimo sekretorius: AB „Kelių priežiūra“ projekto elektrotechninės dalies vadovas Andrius Galginas

Vadovaujantis STR 1.04.04:2017 „Statinio projektavimas, projekto ekspertizė“ 8 skyriumi, visuomenei buvo pristatyti rengiamo techninio darbo projekto „Dviračių ir pėsčiųjų tako, apšvietimo sistemos rekonstravimas Laisvės g., Skuodo mieste“ projektiniai pasiūlymai.

Visuomenė su projekto parengtais projektiniais pasiūlymais turėjo galimybę susipažinti Skuodo rajono savivaldybėje adresu Skuodas, Vilniaus g. 13 ir internetinėje savivaldybės svetainėje savivaldybe@skuodas.lt.

Susipažinimo su projektiniais pasiūlymais laikas buvo nuo 2022 m. spalio 19 d. iki 2022 m. lapkričio 8 d. 17.00 val. darbo dienomis.

2022 m. lapkričio 8 d. įvykusiame susirinkime dalyvavo Užsakovo Skuodo r. savivaldybės administracijos atstovas ir visuomenės atstovė – vietinio laikraščio žurnalistė.

Susirinkimo pirmininkas pranešė dalyviams, kad 17.00 val. pradedamas viešas susirinkimas dėl projektinių pasiūlymų viešo aptarimo techniniam darbo projektui „Dviračių ir pėsčiųjų tako, apšvietimo sistemos rekonstravimas Laisvės g., Skuodo mieste“. Pirmininkas supažindino viešo susirinkimo dalyvius su projektiniais pasiūlymais rengiamam techniniam darbo projektui. Klausimų dėl projekto sprendinių nekilo.

18.00 val. konstatuota, kad viešinimo procedūra atlikta. Viešinimo procedūros tvarka išlaikyta. Nutarta techninio darbo projekto „Dviračių ir pėsčiųjų tako, apšvietimo sistemos rekonstravimas Laisvės g., Skuodo mieste“ sprendiniams pritarti.

Projekto vadovas

Tomas Narkus



Pagrindinis Paslaugos

ADOC dokumentai



[] **ADOC dokumentas**

- Turinys
- Metaduomenys
- Parašai
- Tikrinimas

Pavadinimas: 1

Rinkmena: Ataskaita.adoc (ADOC-V1.0, CeDOC)

Dokumento metaduomenys

PASIRAŠOMIEJI METADUOMENYS

El. dokumento turinį aprašantys metaduomenys

	El. dokumento pavadinimas	Dokumento rūšis	Parašai
1			

Sudarytojai

	Statusas	Sudarytojas	Kodas	Adresas	Parašai
	Fizinis asmuo	Tomas Narkus		I. Končiaus g. 7-55, Plungė	

NEPASIRAŠOMIEJI METADUOMENYS

El. dokumento naudojimo metaduomenys

Techninė informacija

	El. dokumento specifikacijos ID	Elektroninio dokumento grupė	eDVS pavadinimas ir versija	Parašai
	ADOC-V1.0	CeDOC	EAIS LPP v1.6-SNAPSHOT	

[Grižti į paslaugos pagrindinį puslapį](#)

2021 visos teisės saugomos Lietuvos vyriausiojo archyvaro tarnyba

[Pagrindinis](#) [Paslaugos](#)[ADOC dokumentai](#)**[] ADOC dokumentas**

- Turinys
- Metaduomenys
- Parašai
- Tikrinimas

Pavadinimas: 1

Rinkmena: Ataskaita.adoc (ADOC-V1.0, CeDOC)

Dokumento parašai**Parašai****Parašo informacija**

Tomas
Narkus,
Projekto
vadovas
(2022-
11-21
10:4...

Parašo duomenys

Šis parašas yra galiojantis.

Parašas

Pasirašymo laikas: 2022-11-21 10:48:54

Paskirtis: pasirašymas

Formatas: Einamojo galiojimo (XAdES-EPES) ?

Pasirašantis asmuo

Vardas, pavardė: Tomas Narkus

Pareigos: Projekto vadovas

Struktūrinis padalinys:

Sertifikatas

Turėtojas: TOMAS NARKUS

Leidėjas: EID-SK 2016

Galioja nuo 2021-09-02 iki 2026-09-01

Elementai pasirašyti parašu „Tomas Narkus“

**TURINYS**

Ataskaita.docx

**METADUOMENYS**

Dokumento pavadinimas: 1



Sudarytojai



Tomas Narkus. Adresas: I. Končiaus g. 7-55, Plungė



Parašai



Pasirašymo data: 2022-11-21, Parašo paskirtis: ...

2021 visos teisės saugomos Lietuvos vyriausiojo archyvaro tarnyba

Pranešimo peržiūra

Siuntėjas

Infostatyba

Tema:

IS Infostatyba dokumento būsenos pasikeitimas

Data

2022-11-23 16:00

Terminas

Prisegtos bylos

Sveiki,

Lietuvos Respublikos statybos leidimų ir statybos valstybinės priežiūros informacinėje sistemoje "Infostatyba" pasikeitė prašymo / pranešimo / dokumento būseną.

Tipas: Prašymas pritarti projektiniams pasiūlymams

Registracijos data: 2022-11-21

Registracijos Nr.: PSP-36-221121-00004

Būsena: Pasiūlymams pritarta

Statinio projekto pavadinimas: Dviračių ir pėsčiųjų tako, apšvietimo sistemos rekonstravimas
Laisvės g., Skuodo m.

Statytojas: Skuodo rajono savivaldybė

Adresas (-ai): Skuodas, Laisvės g.

IS „Infostatyba“

Šis laiškas buvo išsiųstas automatiškai, į jį atsakyti nereikia.

Jūsų asmens duomenys IS „Infostatyba“ yra tvarkomi tik teisės aktuose apibrėžtais teisėtais pagrindais. Atsisakyti IS „Infostatyba“ siunčiamų automatinių pranešimų galite Jūsų paskyros nustatymuose.



KELIŲ SAUGUMO AUDITO ATASKAITA

Užsakovas: Skuodo rajono savivaldybės administracija

Temos pavadinimas: **TAKO IR APŠVIETIMO SISTEMOS REKONSTRAVIMO LAISVĖS
G., SKUODO M. PROJEKTO KELIŲ SAUGUMO AUDITAS**

Mokslo sritis: Technologijos mokslai, Statybos inžinerija

2023 m. vasario 6 d. Sutartis Nr. 10.6-0353-21.65-1423

Kelių tyrimo instituto direktorius

Temos vadovas

Audrius Vaitkus

(vardas, pavardė, parašas)

Aja Tumavičė

(vardas, pavardė, parašas)

1. BENDROJI INFORMACIJA

Projekto pavadinimas: Tako ir apšvietimo sistemos rekonstravimo Laisvės g., Skuodo m. projektas.

Kelių saugumo audito etapas: projekto rengimo.

Kelių saugumo audito dalyviai:

Užsakovas: Skuodo rajono savivaldybės administracija

Projektuotojas: AB „Kelių priežiūra“.

Auditorius: VILNIUS TECH APF Kelių tyrimo institutas.

Kelių saugumo auditą atliko:

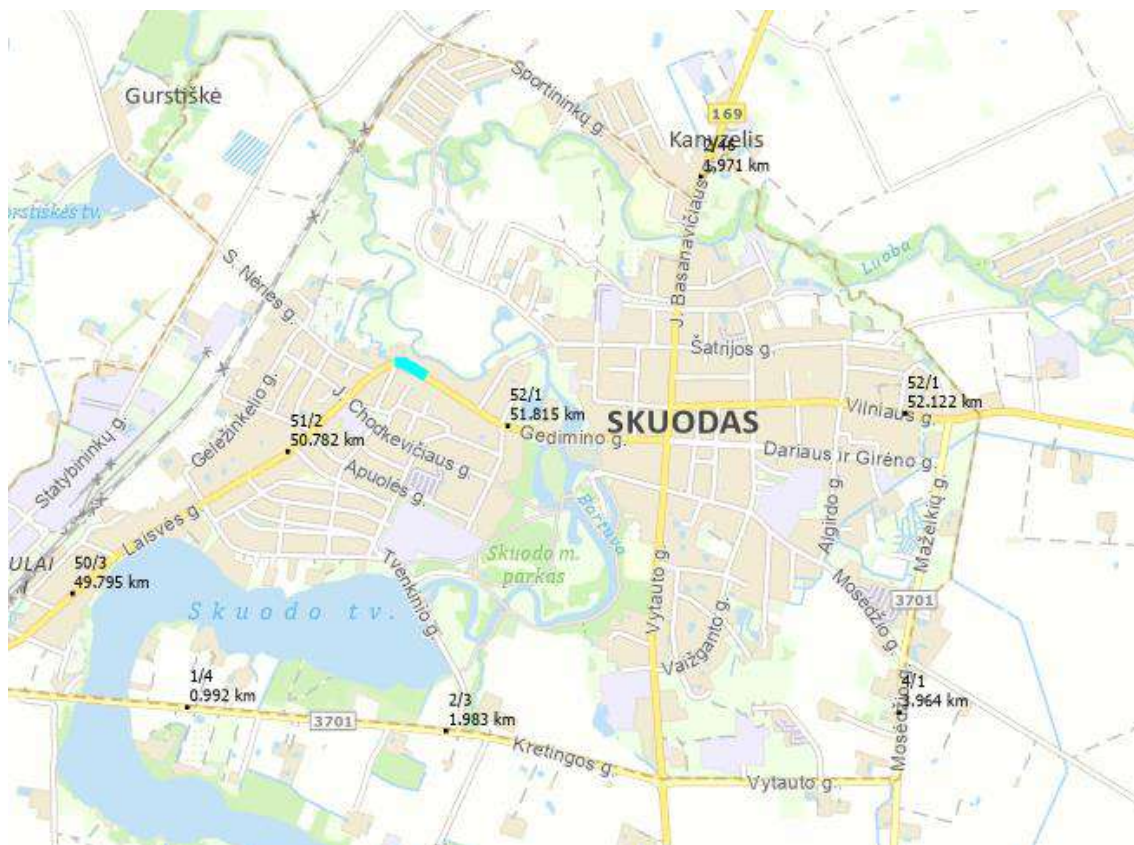
Kelių saugumo audito vadovas: Aja Tumavičė (kelių saugumo auditoriaus pažymėjimo Nr. KSA-2022-0001)

Kelių saugumo audito grupės nariai: Martynas Bedrovas

Kelio saugumo audito atlikimo data: 2023-02-08

Bendrieji duomenys apie audituojamą objektą ir jo aplinką:

- audituojamas objektas yra Skuodo m.;
- rekonstruojamas gatvės ruožas sutampa su krašto keliu Nr. 218 „Kretinga–Skuodas“;
- rekonstruojamos gatvės ruožo pradžia yra ties Laisvės g. ir Gėlių g. sankryža, pabaiga yra ties Laisvės g. 37;
- audituojamo objekto teritorijoje vyrauja gyvenamieji namai;
- nagrinėjamo objekto vieta parodyta 1 pav.



1 pav. Audituojamo objekto vieta

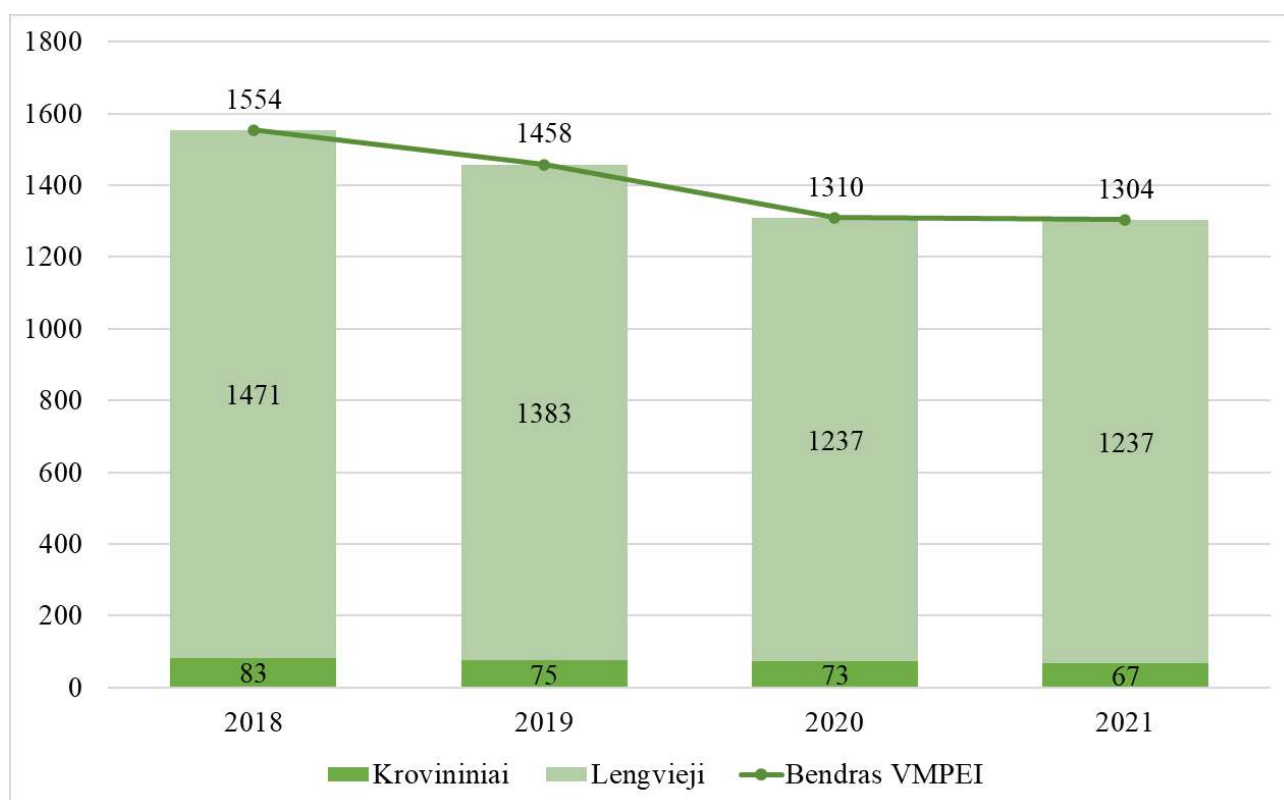
Projektiniai sprendiniai

Projekte numatomi sprendiniai:

- numatyta vienoje gatvės pusėje įrengti šaligatvį;
- šaligatvio plotis yra 1,48 m – 2,50 m.

Eismo intensyvumas

Valstybinės reikšmės krašto kelyje Nr. 218 Kretinga–Skuodas 40,255 km esančiame eismo intensyvumo apskaitos poste, 14,099 km – 52,425 km ruože, 2021 metais VMPEI buvo 1304 transporto priemonės per parą, iš jų krovininių automobilių – 67 aut./parą (5,14 %) (žr. 2 pav.).



2 pav. VMPEI kelyje Nr. 218 (matavimo posto vieta – 40,255 km, ruožas 14,099-52,425 km)

Eismo įvykių duomenys

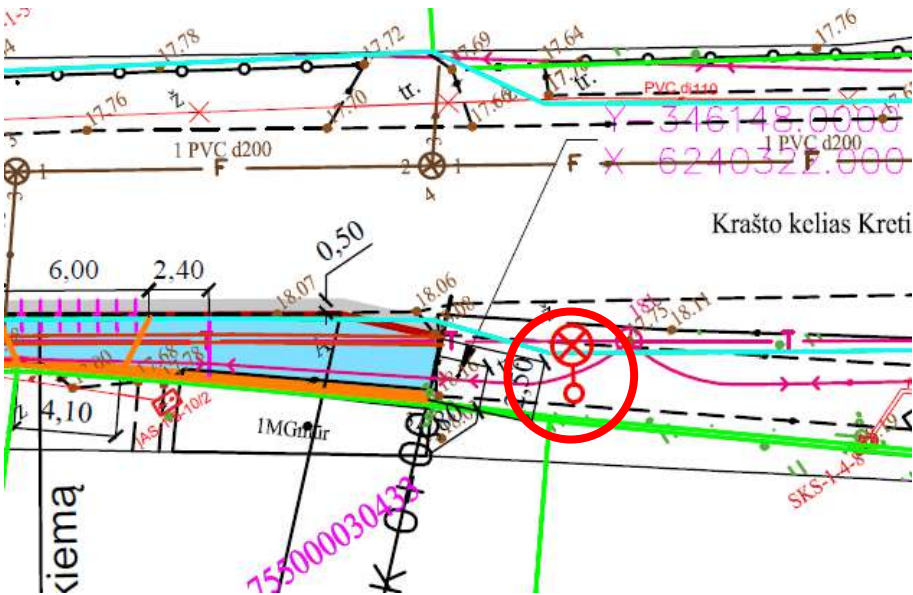
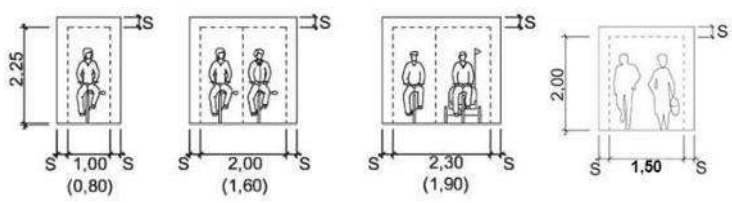
Vienas eismo įvykis 2018–2021 metų laikotarpiu užfiksuotas ties Laisvės g. ir Gėlių g. sankryža. 2021 m įvyko 1 įskaitinis eismo įvykis, kurio metu sužeistas 1 eismo dalyvis (žr. 3 pav.). Eismo įvykio rūšis yra apvirtimas.



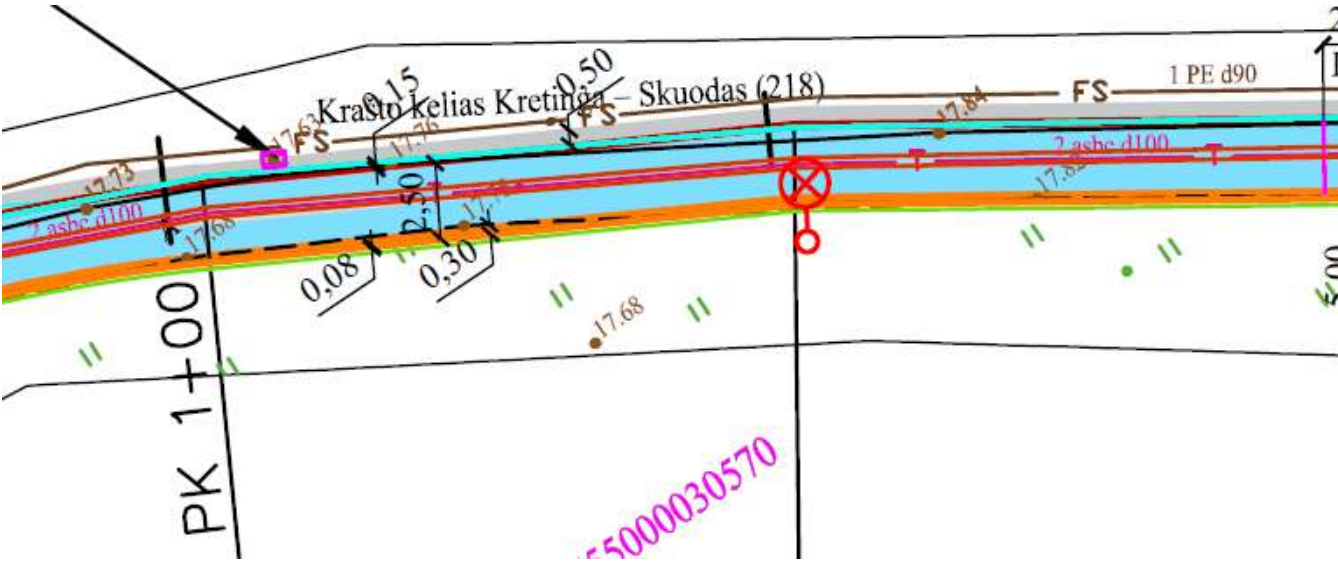
3 pav. Įskaitinis eismo įvykis ties Laisvės g. ir Gėlių g. sankryža

2. KELIŲ SAUGUMO AUDITO REZULTATAI

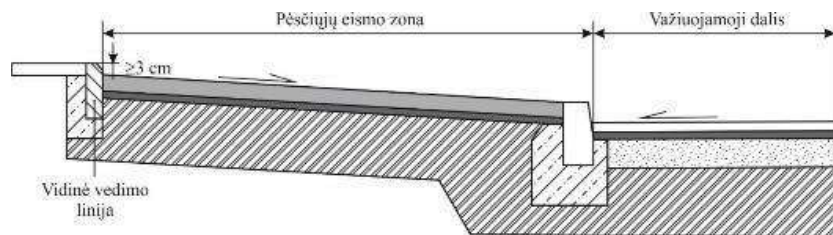
Kelio infrastruktūros saugumo trūkumo apibūdinimas

Eilės numeris: 1
Svarbos laipsnis: vidutinis
Vieta: apšvietimo atrama ties ~Pk 0+00
<p>Trūkumas:</p> <p>apšvietimo atrama numatyta šaligatvyje.</p> 
<p>Trūkumo poveikis eismo saugumui:</p> <p>šaligatvyje numatyta apšvietimo atrama pėstiesiems gali būti kliūtis. Pažeidžiami eismo dalyviai atsitrenkę į kliūtį gali nugriūti ir susižaloti.</p>
<p>Pasiūlymai:</p> <p>siūlome projektuojant apšvietimo atramas greta eismo zonų užtikrinti reikiamą gabaritą ($\geq 0,5$ m).</p> <p><i>Pavyzdžiui:</i></p> 

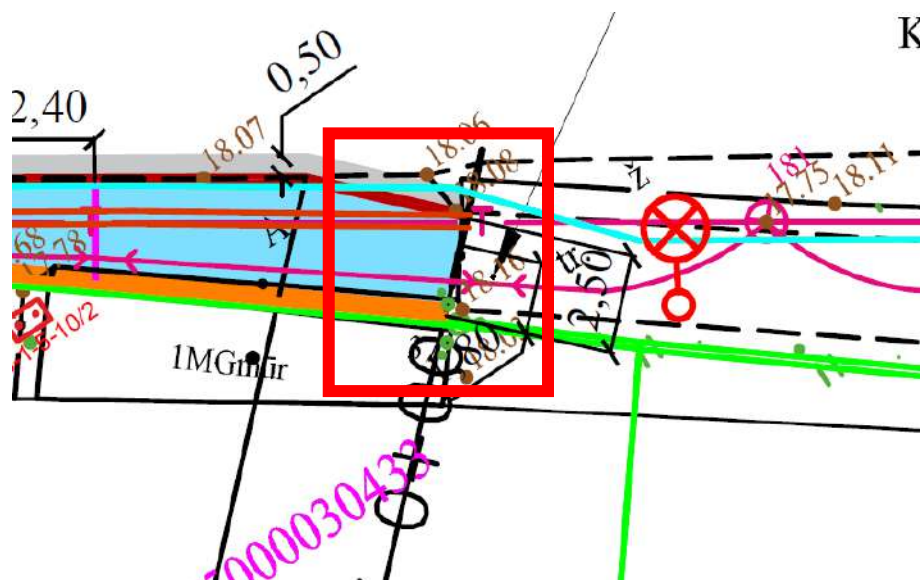
Kelio infrastruktūros saugumo trūkumo apibūdinimas

Eilės numeris: 2
Svarbos laipsnis: vidutinis
Vieta: audituojama gatvė
Trūkumas: <p>šaligatvyje numatyta įrengti ištisinius nukreipiančius taktilinius indikatorius. Be to, ištisiniai nukreipiantys taktiliniai indikatoriai nėra nutraukiami per nuovažas.</p> <p><i>Pavyzdžiui:</i></p> 
Trūkumo poveikis eismo saugumui: <ul style="list-style-type: none">tiesiuose šaligatvio ruožuose ištisiniai nukreipiamieji taktiliniai indikatoriai yra netinkamas sprendinys, nes nuolatinis aklojo lazdelės vedimas vedimo paviršiumi nuvargina riešą. Be to, palei vejos bortelį esantys taktiliniai indikatoriai gali klaidinti, kadangi įprastai jie turi būti įrengiami iš abiejų pusių esant pėsčiųjų eismo zonai;nenumatant ištisinių nukreipiamųjų taktilinių indikatorių nutraukti ties nuovažomis, regos negalią turintys žmonės nebus įspėti apie nuovažas bei bus klaidinami.
Pasiūlymai: <ul style="list-style-type: none">rekomenduojame atsisakyti ištisinių nukreipiamųjų taktilinių indikatorių tiesiuose šaligatvio ruožuose ir vietoje jų regos negalią turinčius žmones išilgai tako (nurodantėjimo kryptį) orientuoti numatant vidinę vedimo sistemą iš vejos bordiūrų, juos pakeliant bent 3,0 cm virš šaligatvio dangos paviršiaus. Tokio aukščio iškylimą regos negalią turintiems žmonėms yra lengviau pajusti su aklojo lazdele. Taktilinius indikatorius reikėtų naudoti tik sankryžų prieigose, ties perėjimais ir kitose vietose, kur yra reikalinga regos negalią turintį žmogų įspėti apie besikeičiančią kryptį, kliūtį kelyje, nukreipti į traukos objektus ir pan.

Pavyzdžiui:

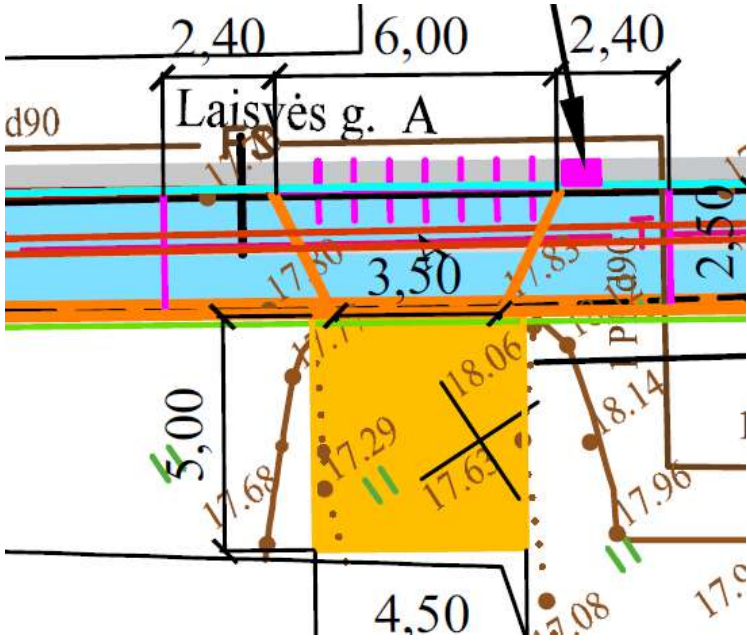



- Jeigu, ištisinių nukreipiamųjų taktilinių indikatorių tiesiuose ruožuose nebus atsisakyta, **rekomenduojame:**
 - ištisinius nukreipiančius taktilinius indikatorius numatyti atitrauktus per 60 cm nuo tako krašto;
 - tako pradžioje numatyti esamų ištisinių nukreipiančių taktilinių indikatorių bei projektuojamų ištisinių nukreipiančių taktilinių indikatorių sklandesnę sujungimą;



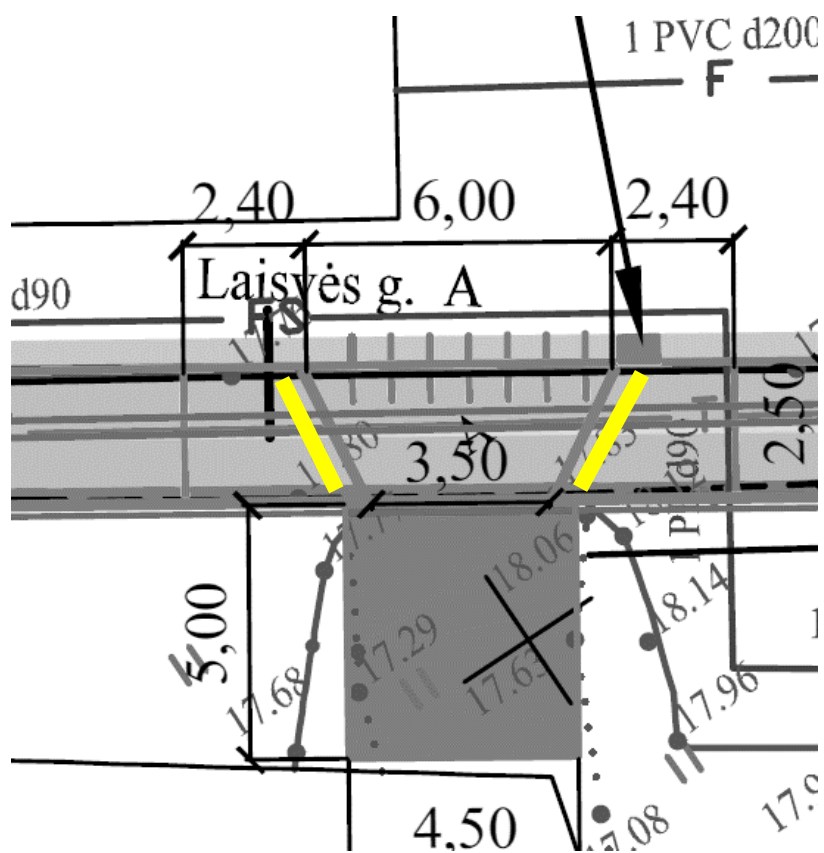
- ištisinius nukreipiančius taktilinius indikatorius **siūlome** pertraukti ties nuvažomis.

Kelio infrastruktūros saugumo trūkumo apibūdinimas

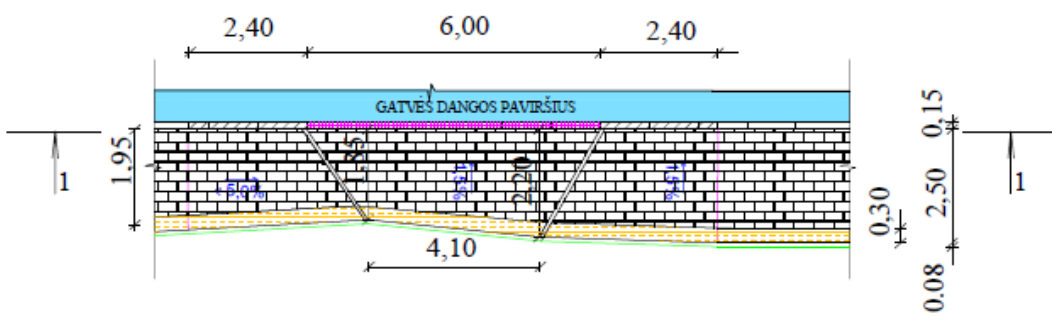
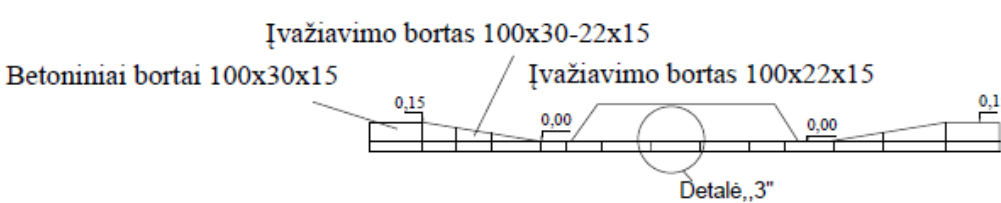
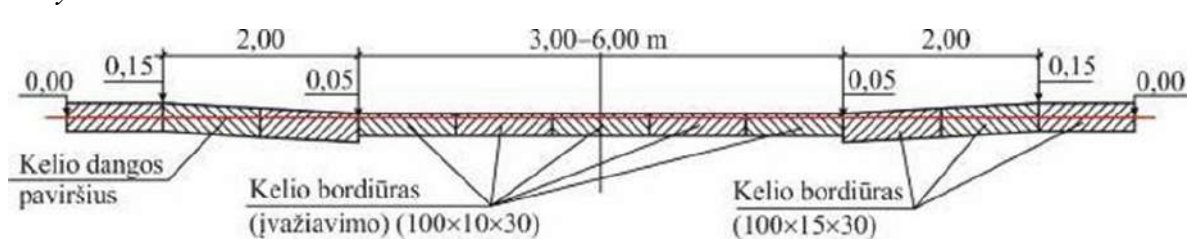
Eilės numeris: 3
Svarbos laipsnis: vidutinis
Vieta: ties nuovažomis
Trūkumas: nuovažų ir šaligatvio dangą numatoma tos pačios dangos ir faktūros. <i>Pavyzdžiui:</i> 
Trūkumo poveikis eismo saugumui: regos negalią turintiems žmonėms gali būti sunku atskirti pavojingą jiems eismo zoną, kurioje taip pat vyksta ir transporto priemonių eismas.
Pasiūlymai: <ul style="list-style-type: none">• siūlome nuovažų dangą numatyti įrengti kitokios dangos faktūros ir spalvos nei tako. <i>Pavyzdžiui:</i> 

- kitu atveju, **siūlome** numatyti ties nuovaža, šaligatvio ribose numatyti įspėjamuosius taktilinius indikatorius.

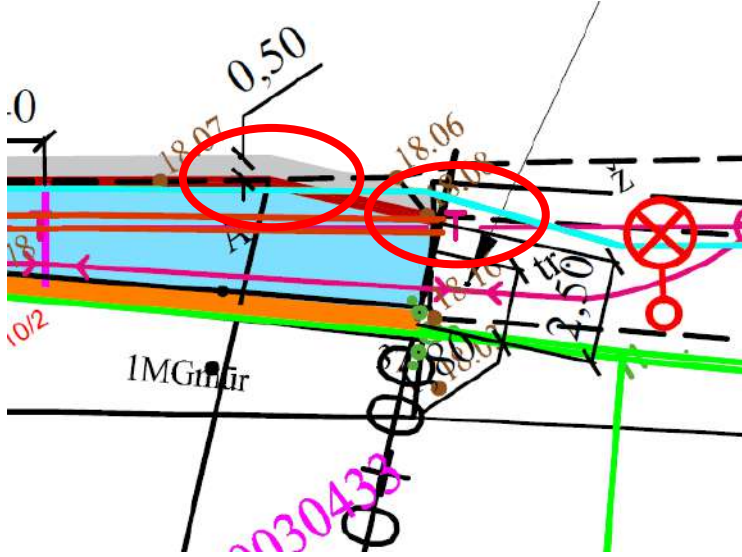

Pavyzdžiui:



Kelio infrastruktūros saugumo trūkumo apibūdinimas

Eilės numeris: 4
Svarbos laipsnis: vidutinis
Vieta: ties nuvažomis
Trūkumas: nuovažos nėra pakeltos virš važiuojamosios dalies lygio. <i>Pavyzdžiui:</i> <div style="text-align: center;"><h3>Nuovaža į kiemą 0+15</h3><p>PJŪVIS 1-1</p><p>Įvažiavimo bortas 100x30-22x15 Betoniniai bortai 100x30x15 Įvažiavimo bortas 100x22x15 Detalė „3“</p></div>
Trūkumo poveikis eismo saugumui: transporto priemonių vairuotojai į nuvažas gali įvažiuoti didesniu greičiu, nepristabdę, todėl didesnė užvažiavimo ant pažeidžiamų eismo dalyvių rizika.
Pasiūlymai: siūlome nuvažas numatytas pakeltas virš gatvės važiuojamosios dalies lygio. <i>Pavyzdžiui:</i>  <p>Kelio dangos paviršius Kelio bordiūras (įvažiavimo) (100x10x30) Kelio bordiūras (100x15x30)</p>

Kelio infrastruktūros saugumo trūkumo apibūdinimas

Eilės numeris: 5
Svarbos laipsnis: žemas
Vieta: šaligatvis ties ~Pk 0+00
Trūkumas: numatytas „kampuotas“ šaligatvis. 
Trūkumo poveikis eismo saugumui: galimas nesklaidus pažeidžiamų eismo dalyvių eismas.
Pasiūlymai: siūlome projektuojamo šaligatvio kampus užapvalinti. <i>Pavyzdžiui:</i> 

3. VAIZDO MEDŽIAGA



DETALŪS METADUOMENYS	
Dokumento sudarytojas (-ai)	Vilniaus Gedimino technikos universitetas, VšĮ, Saulėtekio al. 11, 10223 Vilnius, Lietuva (2023-02-08 11:21:24)
Dokumento pavadinimas (antraštė)	Kelių saugumo audito ataskaita
Dokumento rūšys	-
Dokumento registracijos data ir numeris	2023-02-08 Nr. 10.6-0353-21.65 E-1505
Dokumento gavimo data ir dokumento gavimo registracijos numeris	-
Dokumento specifikacijos identifikavimo žymuo	ADOC-V1.0
Parašo paskirtis	Pasirašymas
Parašą sukūrusio asmens vardas, pavardė ir pareigos	Aja Tumavičė, vyriausiasis specialistas
Parašo sukūrimo data ir laikas	2023-02-08 07:27:51 (GMT+02:00)
Parašo formatas	XAdES-T
Laiko žymoje nurodytas laikas	2023-02-08 07:28:24 (GMT+02:00)
Informacija apie sertifikavimo paslaugos teikėją	EID-SK 2016,2.5.4.97=#160e4e545245452d3130373437303133,AS Sertifitseerimiskeskus,EE
Sertifikato galiojimo laikas	2019-12-11 12:46:19–2024-12-09 23:59:59
Parašo paskirtis	Pasirašymas
Parašą sukūrusio asmens vardas, pavardė ir pareigos	Martynas Bedrovas, inžinierius
Parašo sukūrimo data ir laikas	2023-02-08 07:44:28 (GMT+02:00)
Parašo formatas	XAdES-T
Laiko žymoje nurodytas laikas	2023-02-08 07:44:42 (GMT+02:00)
Informacija apie sertifikavimo paslaugos teikėją	EID-SK 2016,2.5.4.97=#160e4e545245452d3130373437303133,AS Sertifitseerimiskeskus,EE
Sertifikato galiojimo laikas	2022-03-20 10:38:21–2025-03-20 10:38:21
Parašo paskirtis	Pasirašymas
Parašą sukūrusio asmens vardas, pavardė ir pareigos	Audrius Vaitkus, direktorius
Parašo sukūrimo data ir laikas	2023-02-08 09:11:24 (GMT+02:00)
Parašo formatas	XAdES-T
Laiko žymoje nurodytas laikas	2023-02-08 09:11:57 (GMT+02:00)
Informacija apie sertifikavimo paslaugos teikėją	EID-SK 2016,2.5.4.97=#160e4e545245452d3130373437303133,AS Sertifitseerimiskeskus,EE
Sertifikato galiojimo laikas	2021-08-06 19:55:17–2026-08-05 23:59:59
Parašo paskirtis	Registravimas
Parašą sukūrusio asmens vardas, pavardė ir pareigos	Vilnius Tech, administratorius
Parašo sukūrimo data ir laikas	2023-02-08 09:11:59 (GMT+02:00)
Parašo formatas	XAdES-EPES
Laiko žymoje nurodytas laikas	-
Informacija apie sertifikavimo paslaugos teikėją	RCSC IssuingCA,VI Registru centras - i.k. 124110246,RCSC,LT
Sertifikato galiojimo laikas	2022-02-25 08:20:32–2025-02-24 08:20:32

Informacija apie būdus, naudotus metaduomenų vientisumui užtikrinti	-
Pagrindinio dokumento priedų skaičius	-
Pagrindinio dokumento pridedamų dokumentų skaičius	-
Programinės įrangos, kuria naudojantis sudarytas elektroninis dokumentas, pavadinimas	DocLogix v12.8.7.0
Informacija apie elektroninio dokumento ir elektroninio (-ių) parašo (-ų) tikrinimą (tikrinimo data)	Tikrinant dokumentą nenustatyta jokių klaidų (2023-02-08 11:21:24)
Elektroninio dokumento nuorašo atspausdinimo data ir ją atspausdinęs darbuotojas	2023-02-08 11:21:24 atspausdino Simona Bitarytė
Paieškos nuoroda	-
Papildomi metaduomenys	-

KELIŲ SAUGUMO AUDITO ATASKAITOS SVARSTYMO PROTOKOLAS

2023 m. vasario 27 Nr. A3-18

Skuodas

Posėdis įvyko 2023 m. vasario 17 d., posėdžio pradžia 13 val.

Tako ir apšvietimo sistemos rekonstravimo projekto Laisvės g., Skuodo m. kelių saugumo audito ataskaitos svarstymas vyko Zoom platformoje, internetinė prisijungimo nuoroda: <https://us02web.zoom.us/j/85041367395?pwd=MW1KSENhNFhVbE1paTRHa2MyMC9nQT09>.

Posėdžio pirmininkas – Skuodo rajono savivaldybės administracijos (toliau – Administracijos) Statybos, investicijų ir turto valdymo skyriaus vedėjas Vygintas Pitrenas.

Posėdžio sekretorius – Administracijos Statybos, investicijų ir turto valdymo skyriaus vyresnysis specialistas Raimondas Budrikis.

Kelių saugumo audito ataskaitos svarstyme taip pat dalyvavo VšĮ Vilniaus Gedimino technikos universiteto Kelių tyrimo instituto kelių saugumo audito vadovė Aja Tumavičė ir AB „Kelių priežiūra“ projekto dalies vadovas Tomas Narkus.

DARBOTVARKĖ:

1. Dėl apšvietimo atramos vietos ties ~Pk 0+00.
2. Dėl šaligatvyje numatytų įrengti ištisinių nukreipiamųjų taktilinių indikatorių.
3. Dėl nuovažoms ir šaligatviui numatytos tos pačios dangos ir faktūros.
4. Dėl nepakeltų virš važiuojamosios dalies nuovažų.
5. Dėl suprojektuoto „kampuoto“ šaligatvio ties ~Pk 0+00.

1.SVARSTYTA. Dėl tako ir apšvietimo sistemos rekonstravimo projekto Laisvės g., Skuodo m. kelių saugumo audito išvadoje įrašytos pastabos dėl apšvietimo atramos vietos ties ~Pk 0+00 svarstymas.

Viešo susirinkimo pradžioje buvo paskirtas pirmininkas Administracijos Statybos, investicijų ir turto valdymo skyriaus vedėjas Vygintas Pitrenas, sekretorius Administracijos Statybos, investicijų ir turto valdymo skyriaus vyresnysis specialistas Raimondas Budrikis.

Aja Tumavičė pristatė Tako ir apšvietimo sistemos rekonstravimo projekto Laisvės g., Skuodo m. kelių saugumo ataskaitą, išvadą dėl apšvietimo atramos vietos ties ~Pk 0+00, kad apšvietimo atrama numatyta šaligatvyje gali būti kliūtis pėstiesiems, siūloma atramą projektuoti toliau nuo eismo zonų.

Tomas Narkus informavo, kad su pastabomis sutinka.

Susitikimo dalyviai vienbalsiai pritarė.

NUTARTA. Perkelti apšvietimo atramą ties ~Pk 0+00 toliau nuo eismo zonų.

2. SVARSTYTA. Dėl šaligatvyje numatytų įrengti ištisinių nukreipiamųjų taktilinių indikatorių.

Aja Tumavičė informavo, kad palei vejos bortą esantys taktiliniai indikatoriai gali klaidinti, jie turi būti įrengiami iš abiejų pusių esant pėsčiųjų eismo zonai. Nenumatant ištisinių nukreipiamųjų taktilinių indikatorių nutraukti ties nuovažomis, regos negalią turintys žmonės nebus įspėti apie nuovažas bei bus klaidinami, reikia numatyti sklandesnį taktilinių indikatorių sujungimą.

Tomas Narkus informavo, taktiliniai indikatoriai suprojektuoti tako pakraštyje tam, kad esamas ir suprojektuotas takas būtų vientisas, homogeniškas, sutiko, kad reikia numatyti nukreipiamųjų taktilinių indikatorių sklandesnį sujungimą.

Vygintas Pitrenas pasiūlė per nuovažas einančius taktilinius indikatorius nutraukti prieš nuovažą iš abiejų pusių įrengiant įspėjamuosius taktilinius indikatorius.

Susitikimo dalyviai vienbalsiai pritarė.

NUTARTA. Taktilinius indikatorius palikti pakraštyje, numatyti jų sklandesnį sujungimą su senojo tako indikatoriumi, per nuovažas einančius taktilinius indikatorius nutraukti, prieš nuovažą iš abiejų pusių įrengiant įspėjamuosius taktilinius indikatorius.

3. SVARSTYTA. Dėl nuovažoms ir šaligatviui numatytos tos pačios dangos ir faktūros.

Aja Tumavičė informavo, kad nuovažų ir šaligatvio dangą numatoma tos pačios dangos ir faktūros, regos negalią turintiems asmenims gali būti sunku atskirti pavojingą jiems eismo zoną, kurioje taip pat vyksta ir transporto priemonių eismas. Siūloma nuovažos dangą ir faktūrą numatyti kitokios dangos faktūros ir spalvos nei tako, arba ties nuovaža, šaligatvio ribose numatyti įspėjamuosius taktilinius indikatorius.

Vygintas Pitrėnas informavo, kad esamo tako faktūra ir spalva per nuovažas nesikeičia, todėl pasiūlė palikti esamus sprendinius, vietoj to šaligatvio ribose ties nuovažomis numatyti įspėjamuosius taktilinius indikatorius.

Susitikimo dalyviai vienbalsiai pritarė.

NUTARTA. Nuovažose palikti tokius pačius faktūros ir spalvos sprendinius kaip esamo tako, šaligatvio ribose ties nuovažomis numatyti įspėjamuosius taktilinius indikatorius.

4. SVARSTYTA. Dėl nepakeltų virš važiuojamosios dalies nuovažų.

Aja Tumavičė informavo, kad transporto priemonių vairuotojai į nuovažas gali įvažiuoti didesniu greičiu, nepristabdę, todėl didesnė užvažiavimo ant pažeidžiamų eismo dalyvių rizika. Siūloma nuovažas pakelti 5 cm aukščiau važiuojamosios dalies.

Tomas Narkus sutiko kad projekto sprendiniuose visoms nuovažoms reikia numatyti 5 cm pakilimą aukščiau važiuojamosios dalies.

Susitikimo dalyviai vienbalsiai pritarė.

NUTARTA. Nuovažas numatyti 5 cm pakeltas virš gatvės važiuojamosios dalies.

5. SVARSTYTA. Dėl suprojektuoto „kampuoto“ šaligatvio ties ~Pk 0+00.

Aja Tumavičė informavo, kad palikus kampuotą šaligatvio posūkį galimas nesklandus pažeidžiamų eismo dalyvių eismas.

Tomas Narkus sutiko kad projektuojamo šaligatvio kampus reikia užapvalinti.

Susitikimo dalyviai vienbalsiai pritarė.

NUTARTA. Užapvalinti šaligatvio posūkio kampus ties ~Pk 0+00.

Posėdis baigėsi 13.35 val.

Posėdžio pirmininkas



Vygintas Pitrėnas

Posėdžio sekretorius



Raimondas Budrikis



SKUODO RAJONO SAVIVALDYBĖS ADMINISTRACIJA

Biudžetinė įstaiga. LT-98112 Skuodas, Vilniaus g. 13, tel. (8 440) 73 932, el. paštas savivaldybe@skuodas.lt.
Duomenys kaupiami ir saugomi Juridinių asmenų registre, kodas 188751834.

AB „Kelių priežiūra“
Savanorių pr. 321C, Kauno m.
info@keliuprieziura.lt

2023-03-

Nr. R2-

DĖL KELIŲ SAUGUMO AUDITO ATASKAITOS PASTABŲ

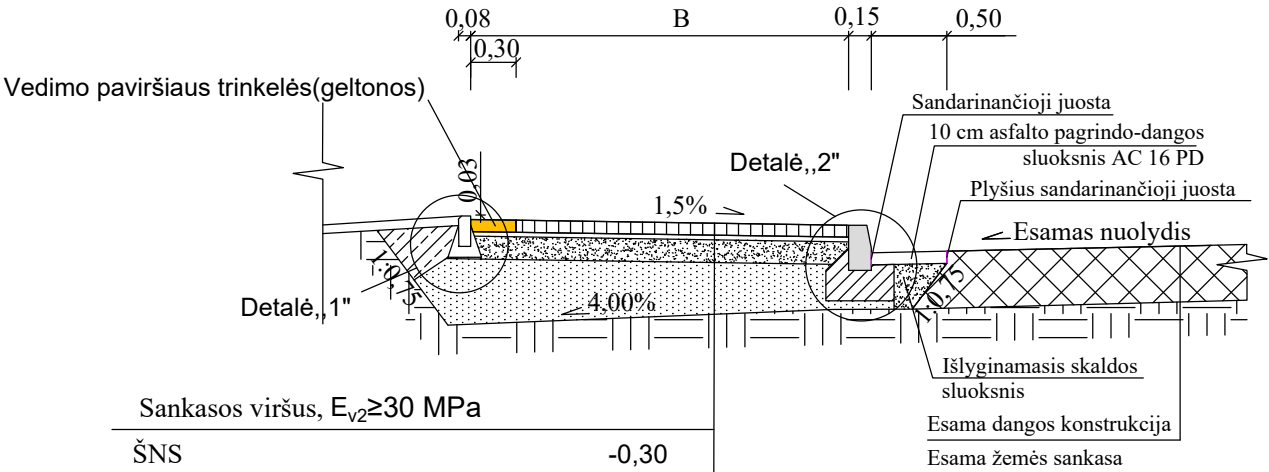
Skuodo rajono savivaldybės administracija patvirtina, kad tako ir apšvietimo sistemos rekonstravimo projekto Laisvės g., Skuodo m. sprendiniai pataisyti pagal 2023 m. vasario 27 d. kelių saugumo audito ataskaitos svarstymo protokolo Nr. A3-18 pastabas:

1. Perkelti apšvietimo atramą ties ~Pk 0+00 toliau nuo eismo zonų.
 2. Taktilinius indikatorius palikti pakraštyje, numatyti jų sklandesnį sujungimą su senojo tako indikatoriumi, per nuvažas einančius taktilinius indikatorius nutraukti, prieš nuvažą iš abiejų pusių įrengiant išpėjamuosius taktilinius indikatorius.
 3. Nuvažose palikti tokius pačius faktūros ir spalvos sprendinius kaip esamo tako, šaligatvio ribose ties nuvažomis numatyti išpėjamuosius taktilinius indikatorius.
 4. Nuvažas numatyti 5 cm pakeltas virš gatvės važiuojamosios dalies.
 5. Užapvalinti šaligatvio posūkio kampus ties ~Pk 0+00.
- PRIDEDAMA. Brėžiniai po kelių saugumo audito pastabų, 4 lapai.

Administracijos direktoriaus pavaduotojas,
pavaduojantis administracijos direktorių

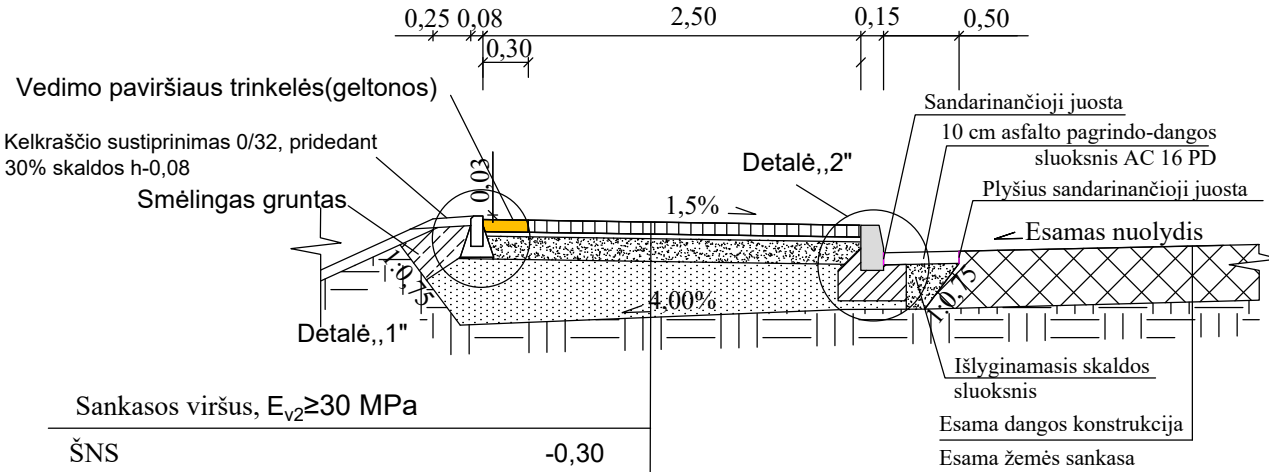
Rokas Rozga

TIPAS I
Pk0+00-Pk0+32



Sankasos viršus, $E_{v2} \geq 30$ MPa	
ŠNS	-0,30
Skaldos pagrindo sl. iš 0/45 nesurištojo mineralinių medžiagų mišinio, $E_{v2} \geq 100$ MPa	-0,15
Smulkioji mineralinė medžiaga	-0,03
Trinkelų 0,16x0,16danga	-0,08

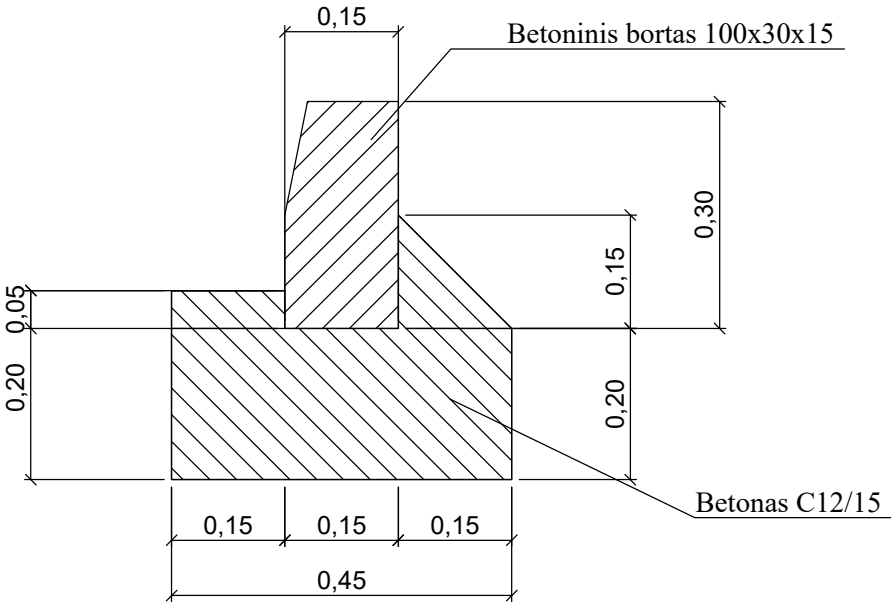
TIPAS II
Pk0+32-Pk1+43



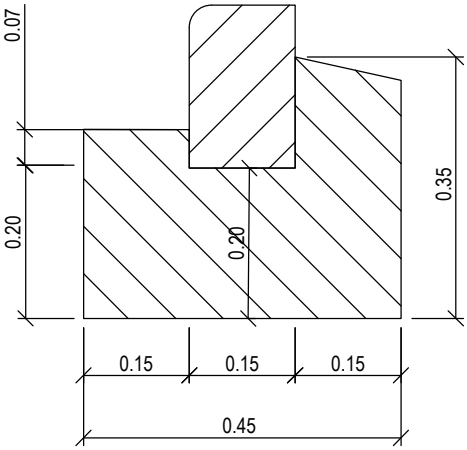
Sankasos viršus, $E_{v2} \geq 30$ MPa	
ŠNS	-0,30
Skaldos pagrindo sl. iš 0/45 nesurištojo mineralinių medžiagų mišinio, $E_{v2} \geq 100$ MPa	-0,15
Smulkioji mineralinė medžiaga	-0,03
Trinkelų 0,16x0,16danga	-0,08

- Pastaba:
- B tako plotis - žr. plane;
 - Trinkelų spalva - natūralios betono spalvos (spalvą gali keisti Užsakovas).

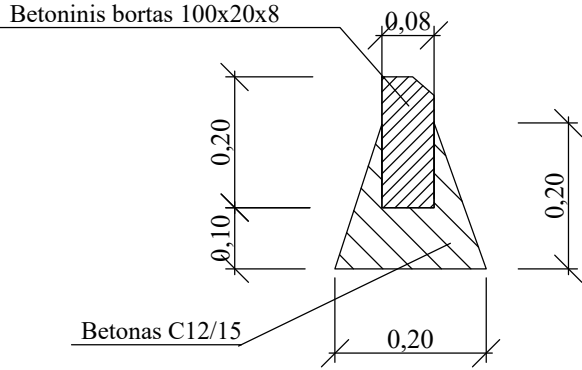
KELIO BORTO ĮRENGIMO DETALĖ „2\"





KELIO BORTO ĮRENGIMO DETALĖ 100x22x15
„3\"



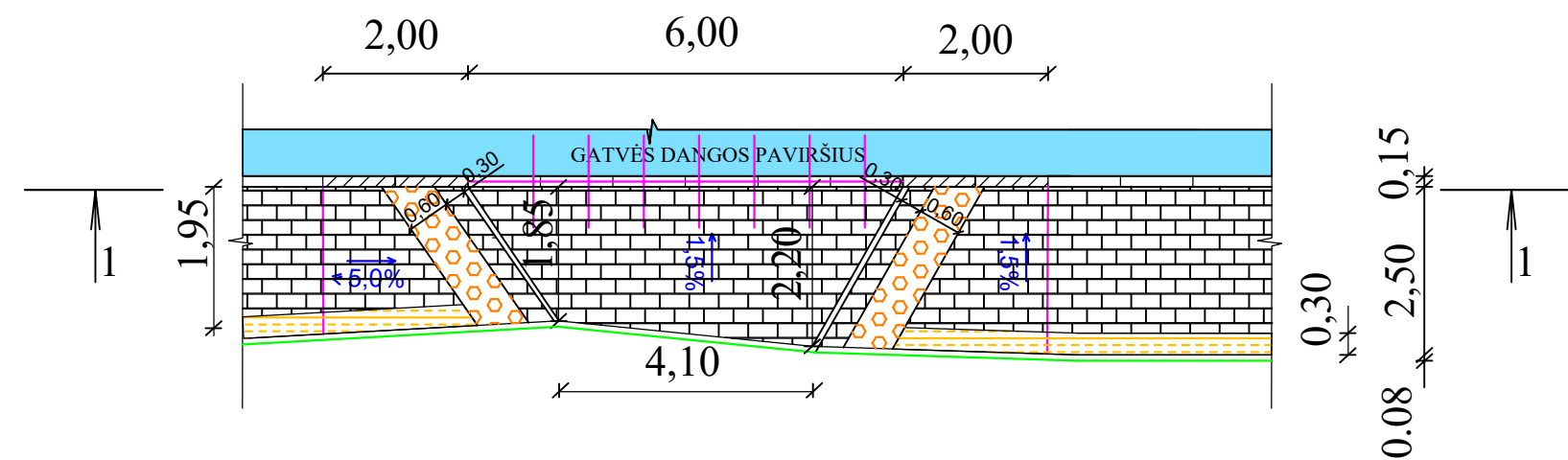
ŠALIGATVIO BORTO ĮRENGIMO DETALĖ „1\"



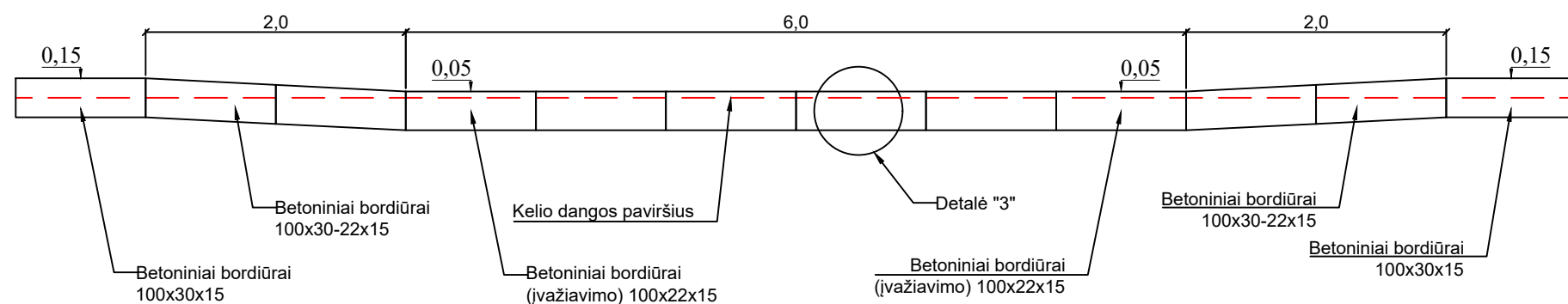
 Vedimo paviršius (geltonos trinkelės su juostelėmis) trinkelės

0	2022	STATYBOS LEIDIMUI, KONKURSUI IR STATYBAI		
LAIDA	DATA	LAIDOS STATUSAS. KEITIMO PRIEŽASTIS (JEI TAIKOMA)		
KVAL. PATV. DOK. NR.			STATINIO PROJEKTO PAVADINIMAS	
			Tako ir apšvietimo sistemos rekonstravimas Laisvės g., Skuodo m.	
39491	PV	T. Narkus	STATINIO NUMERIS IR PAVADINIMAS	
	PDV	T. Narkus	Tako atkarpos nuo Laisvės g. 37 gyvenamojo namo esančio tako iki Gėlių g. pradžios Skuodo m. rekonstravimas	
			DOKUMENTO PAVADINIMAS	
			Skersiniai profiliai M 1:50	
			LAIDA	
			0	
LT	STATYTOJAS IR (ARBA) UŽSAKOVAS		DOKUMENTO ŽYMUO	LAPAS
	Skuodo rajono savivaldybės administracija		22/309-00-RTDP-S-B-02	LAPŲ
				1
				1

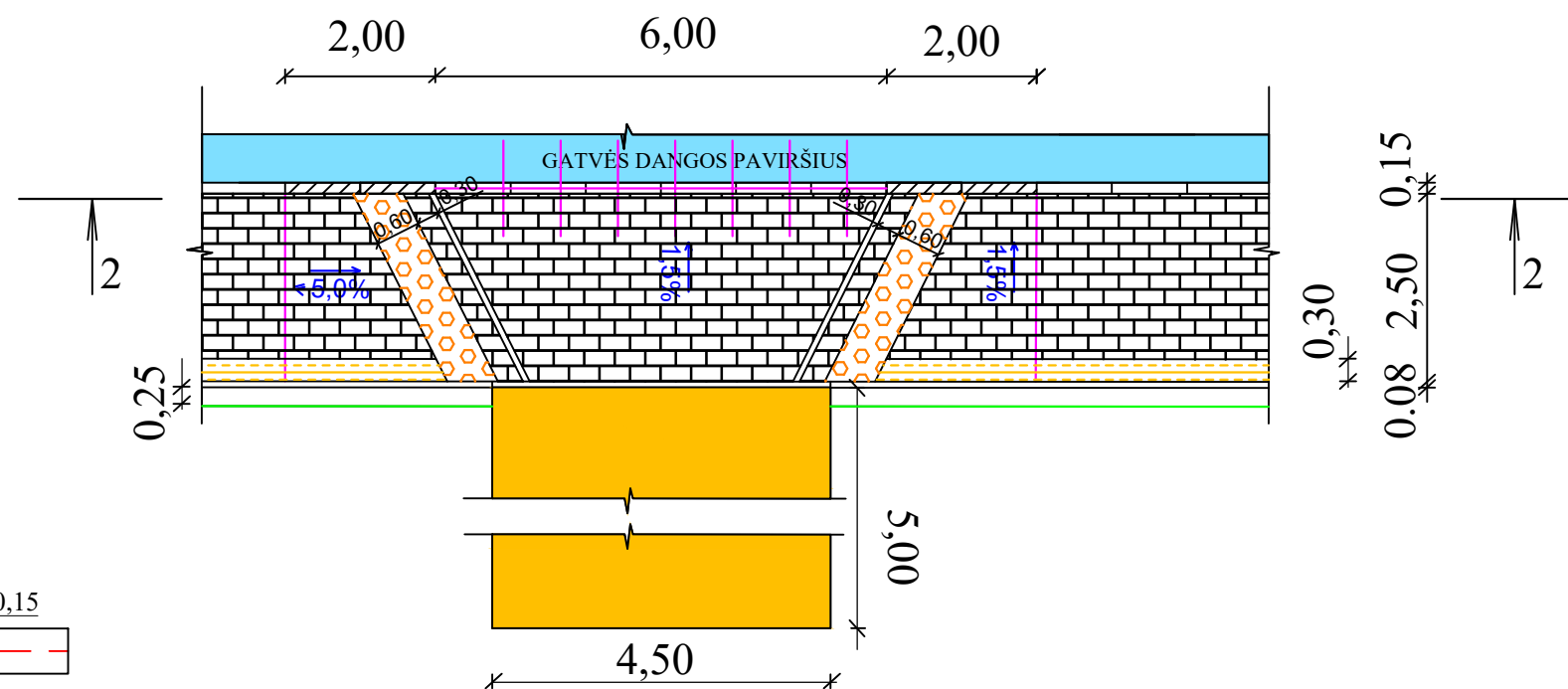
Nuovaža į kiemą 0+15



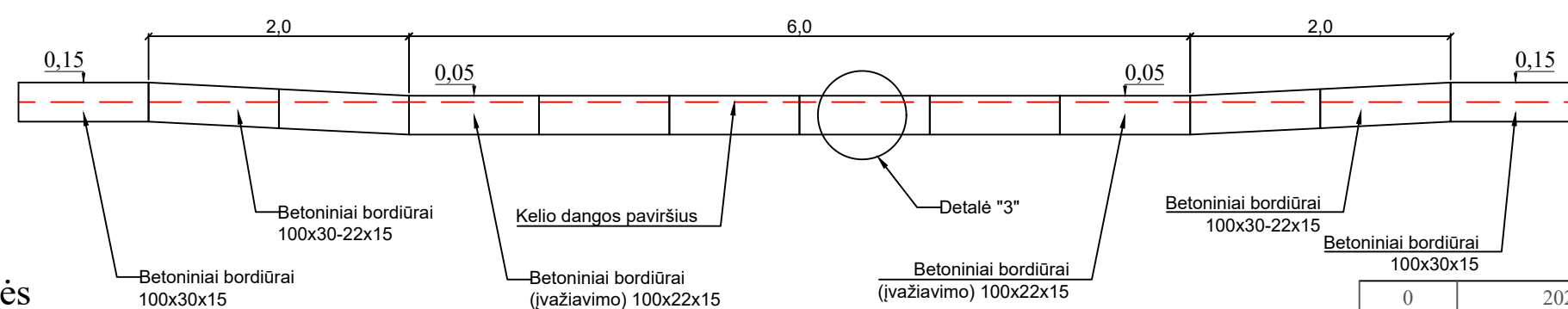
PJŪVIS 1-1



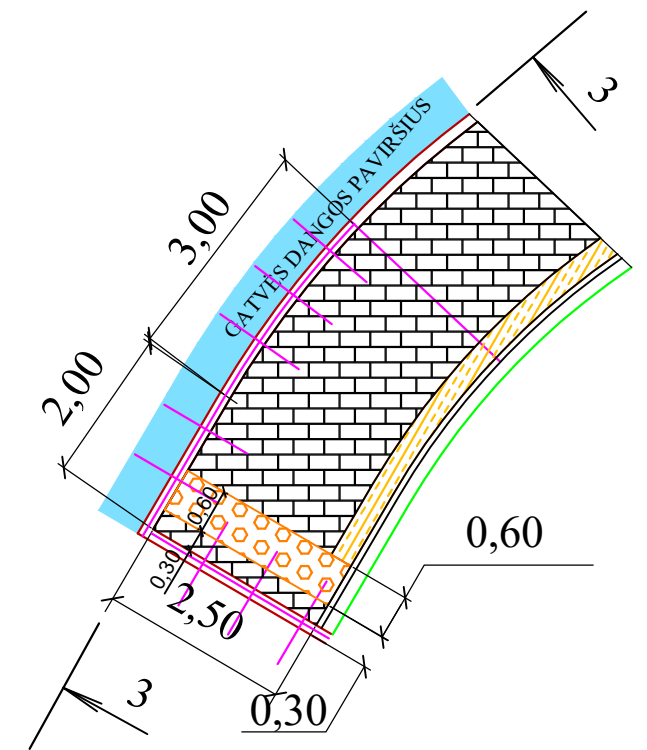
Nuovaža į kiemą 0+56



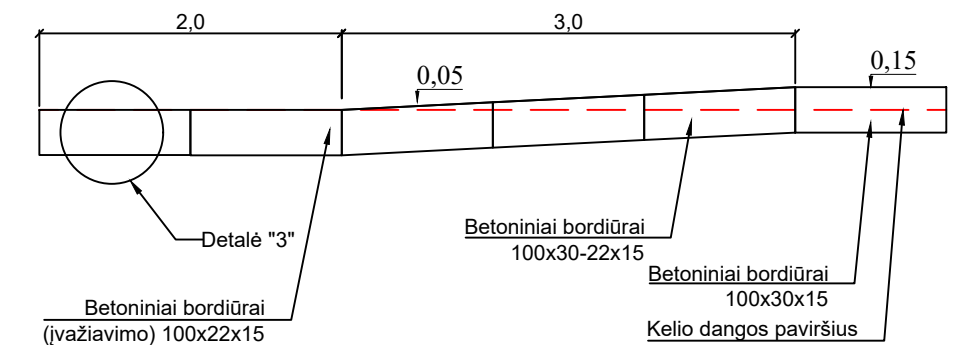
PJŪVIS 2-2




Pk1+43



PJŪVIS 3-3



- A/b danga
- skaldos fr.16/22
- Vedimo paviršius (geltonos trinkelės su iškilimais) trinkelės
- Išpėjamasis paviršius (geltonos trinkelės su iškilimais) trinkelės
- Trinkelės 0,16x0,16 h-8cm natūralios betono spalvos (spalvą gali keisti Užsakovas).
- Nužeminti bortai
- Tako sankasos briauna

0	2022	STATYBOS LEIDIMUI, KONKURSUI IR STATYBAI		
LAIDA	DATA	LAIDOS STATUSAS. KEITIMO PRIEŽASTIS (JEI TAIKOMA)		
KVAL. PATV. DOK. NR.			STATINIO PROJEKTO PAVADINIMAS	
			Tako ir apšvietimo sistemos rekonstravimas Laisvės g., Skuodo m.	
39491	PV	T. Narkus	STATINIO NUMERIS IR PAVADINIMAS	
	PDV	T. Narkus	Tako atkarpos nuo Laisvės g. 37 gyvenamojo namo esančio tako iki Gėlių g. pradžios Skuodo m. rekonstravimas	
			DOKUMENTO PAVADINIMAS	
			Nuovažų įrengimo schema	
			LAIDA	
			0	
LT	STATYTOJAS IR (ARBA) UŽSAKOVAS		DOKUMENTO ŽYMUO	
	Skuodo rajono savivaldybės administracija		22/309-00-RTDP-S-B-03	
			LAPAS	LAPŲ
			1	1

DETALŪS METADUOMENYS	
Dokumento sudarytojas (-ai)	Skuodo rajono savivaldybės administracija
Dokumento pavadinimas (antraštė)	Dėl kelių saugumo audito ataskaitos pastabų
Dokumento registracijos data ir numeris	2023-03-01 Nr. R2-479
Dokumento gavimo data ir dokumento gavimo registracijos numeris	2023-03-01 Nr. GD-867 (1.16 E)
Dokumento adresatas (-ai)	Akcinė bendrovė "Kelių priežiūra"
Dokumento specifikacijos identifikavimo žymuo	ADOC-V1.0
Parašo paskirtis	Pasirašymas
Parašą sukūrusio asmens vardas, pavardė ir pareigos	Rokas Rozga Administracijos direktorius
Parašo sukūrimo data ir laikas	2023-03-01 13:13
Parašo formatas	Trumpalaikio galiojimo (XAdES-T)
Laiko žymoje nurodytas laikas	2023-03-01 13:14
Informacija apie sertifikavimo paslaugų teikėją	EID-SK 2016
Sertifikato galiojimo laikas	2018-06-02 01:59 - 2023-06-01 23:59
Parašo paskirtis	Registravimas
Parašą sukūrusio asmens vardas, pavardė ir pareigos	Monika Beniušytė Vyriausiasis specialistas
Parašo sukūrimo data ir laikas	2023-03-01 13:33
Parašo formatas	Einamojo galiojimo (XAdES-EPES)
Laiko žymoje nurodytas laikas	
Informacija apie sertifikavimo paslaugų teikėją	EID-SK 2016
Sertifikato galiojimo laikas	2021-11-05 19:08 - 2026-11-04 23:59
Parašo paskirtis	Gauto dokumento registravimas
Parašą sukūrusio asmens vardas, pavardė ir pareigos	Greta Jurkūnaitė Biuro administratorius
Parašo sukūrimo data ir laikas	2023-03-01 14:50
Parašo formatas	Trumpalaikio galiojimo (XAdES-T)
Laiko žymoje nurodytas laikas	2023-03-01 14:50
Informacija apie sertifikavimo paslaugų teikėją	EID-SK 2016
Sertifikato galiojimo laikas	2023-01-04 10:00 - 2028-01-03 23:59
Informacija apie būdus, naudotus metaduomenų vientisumui užtikrinti	-
Pagrindinio dokumento priedų skaičius	1
Pagrindinio dokumento priedamų dokumentų skaičius	0
Priedamo dokumento sudarytojas (-ai)	-
Priedamo dokumento pavadinimas (antraštė)	Brėžiniai po kelių saugumo audito pastabų.pdf
Priedamo dokumento registracijos data ir numeris	-
Programinės įrangos, kuria naudojantis sudarytas elektroninis dokumentas, pavadinimas	DBSIS, versija 3.5.71
Informacija apie elektroninio dokumento ir elektroninio (-ių) parašo (-ų) tikrinimą (tikrinimo data)	Tikrinant dokumentą nenustatyta jokių klaidų (2023-03-01)
Elektroninio dokumento nuorašo atspausdinimo data ir ją atspausdinęs darbuotojas	2023-03-01 nuorašą suformavo Tomas Narkus
Paieškos nuoroda	-
Papildomi metaduomenys	-



P22-0619 Pėsčiųjų takas Laisvės g., Skuode

Laba diena,

Projektiniai sprendiniai nepatenka į RAIN kabelio apsaugos zoną, projekto derinti su VŠĮ „Placiajuostis internetas“ derinti nebutina.

RAIN kabelis paklotas TELIA RKKS.

Pagarbiai

Vladimiras Babachinas

Vyriausiasis specialistas

VŠĮ „Placiajuostis internetas“

Sausio 13- osios g. 10,

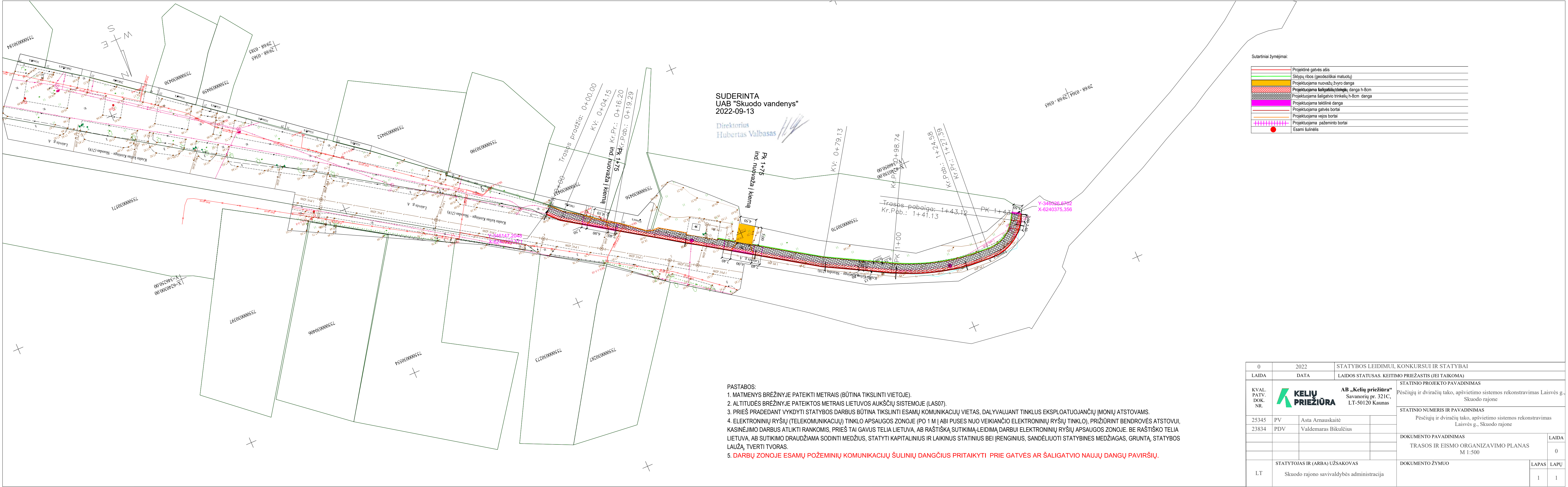
04347 Vilnius, Lietuva

www.placiajuostis.lt



PLAČIAJUOSTIS
I N T E R N E T A S

Pranešime gali būti pateikiama privati ir/arba konfidenciali informacija, skirta pirminiam pranešimo gavėjui. Jeigu gavote šį pranešimą ir jis nėra skirtas Jums, prašome apie tai mus informuoti elektroniniu paštu arba telefonu ir ne Jums skirtą pranešimą nedelsiant ištrinti. Draudžiama ne Jums skirtą pranešimą bei jame esančios informacijos naudoti, spausdinti, dauginti, siųsti kitiems arba platinti. Prieš spausdindami šį elektroninį laišką ir/arba jame esančius dokumentus pagalvokite apie gamtos išsaugojimą.



SUDERINTA
UAB "Skuodo vandenys"
2022-09-13

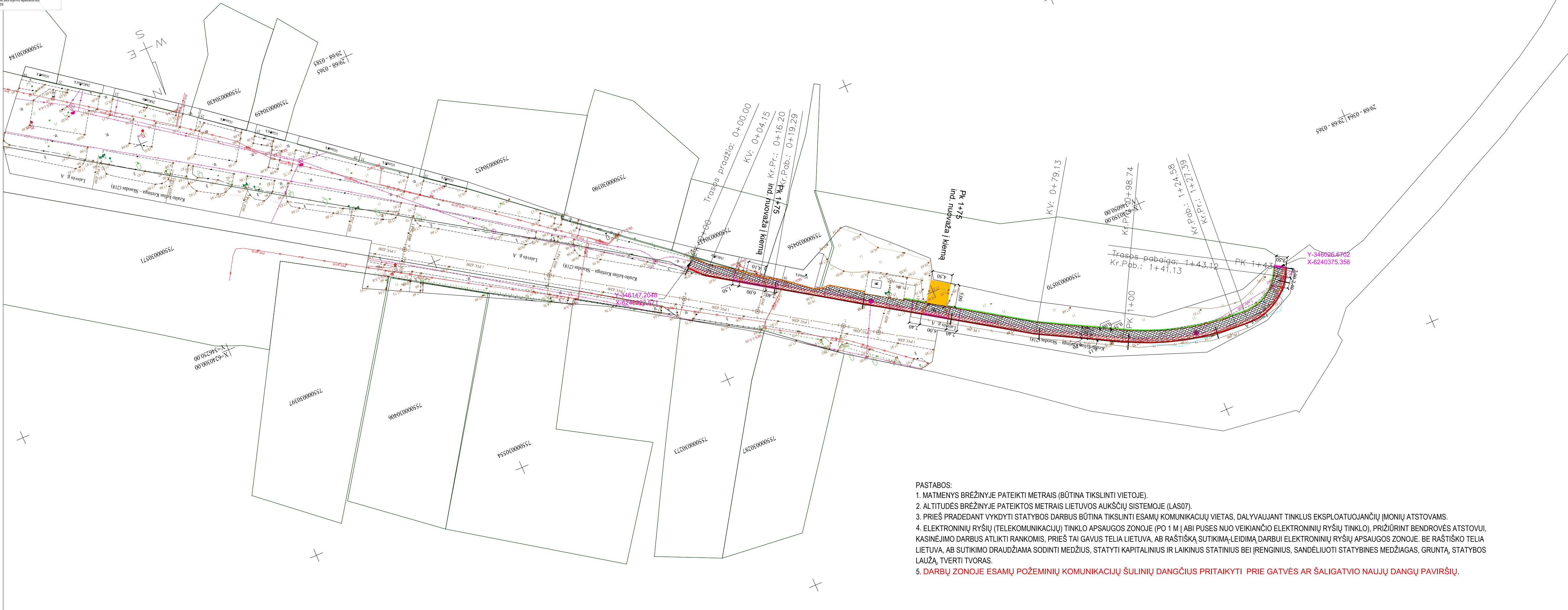
Direktorius
Hubertas Valbasas

- PASTABOS:
- MATMENYS BRĖŽINYJE PATEIKTI METRAIS (BŪTINA TIKSLINTI VIETOJE).
 - ALTITUDĖS BRĖŽINYJE PATEIKTOS METRAIS LIETUVOS AUKŠČIŲ SISTEMOJE (LAS07).
 - PRIEŠ PRADEDANT VYKDYTI STATYBOS DARBUS BŪTINA TIKSLINTI ESAMŲ KOMUNIKACIJŲ VIETAS, DALYVAUJANT TINKLUS EKSPLOATUOJANČIŲ ĮMONIŲ ATSTOVAMS.
 - ELEKTRONINIŲ RYŠIŲ (TELEKOMUNIKACIJŲ) TINKLO APSAUGOS ZONOJE (PO 1 M Į ABY PUSĖS NUO VEIKIANČIO ELEKTRONINIŲ RYŠIŲ TINKLO), PRIŽIŪRINT BENDROVĖS ATSTOVUI, KASINĖJIMO DARBUS ATLIKTI RANKOMIS, PRIEŠ TAI GAVUS TELIA LIETUVA, AB RAŠTIŠKĄ SUTIKIMĄ-LEIDIMĄ DARBUI ELEKTRONINIŲ RYŠIŲ APSAUGOS ZONOJE. BE RAŠTIŠKO TELIA LIETUVA, AB SUTIKIMO DRAUDŽIAMA SODINTI MEDŽIUS, STATYTI KAPITALINIUS IR LAIKINUS STATINIUS BEI ĮRENGINIUS, SANDĖLIUOTI STATYBINES MEDŽIAGAS, GRUNTĄ, STATYBOS LAUŽĄ, TVERTI TVORAS.
 - DARBŲ ZONOJE ESAMŲ POŽEMINIŲ KOMUNIKACIJŲ ŠULINIŲ DANGČIUS PRITAIKYTI PRIE GATVĖS AR ŠALIGATVIO NAUJŲ DANGŲ PAVIRŠIŲ.

Sutartiniai žymėjimai:

	Projektinė gatvės ašis
	Sklypų ribos (geodeziškai matuotų)
	Projektuojama nuvažų žvyro danga
	Projektuojama šaligatvio (dolelių) danga h-8cm
	Projektuojama šaligatvio trinkelų h-8cm danga
	Projektuojama teklinė danga
	Projektuojama gatvės bortai
	Projektuojama vejos bortai
	Projektuojama pažeminto bortai
	Esami šulinėlis

0	2022	STATYBOS LEIDIMUI, KONKURSUI IR STATYBAI	
LAIDA	DATA	LAIDOS STATUSAS. KEITIMO PRIEŽASTIS (JEI TAIKOMA)	
KVAL. PATV. DOK. NR.		AB „Kelių priežiūra“ Savanorių pr. 321C, LT-50120 Kaunas	
		STATINIO PROJEKTO PAVADINIMAS	
		Pėsčiųjų ir dviračių tako, apšvietimo sistemos rekonstravimas Laisvės g., Skuodo rajone	
		STATINIO NUMERIS IR PAVADINIMAS	
25345	PV	Asta Arnauskaitė	
23834	PDV	Valdemaras Bikulčius	
		STATINIO NUMERIS IR PAVADINIMAS	
		Pėsčiųjų ir dviračių tako, apšvietimo sistemos rekonstravimas Laisvės g., Skuodo rajone	
		DOKUMENTO PAVADINIMAS	
		TRASOS IR EISMO ORGANIZAVIMO PLANAS	
		M 1:500	
		DOKUMENTO ŽYMUO	
		LAPAS	LAPŲ
LT		1	1



Sutartiniai žymėjimai:

	Projektinė gatvės ašis
	Sklypų ribos (geodeziškai matuotų)
	Projektuojama nuvažių žvyro danga
	Projektuojama šaligatvio trinkelų danga h=8cm
	Projektuojama šaligatvio trinkelų h=8cm danga
	Projektuojama teklinė danga
	Projektuojama gatvės bortai
	Projektuojama vejos bortai
	Projektuojama pažeminto bortai
	Esami šulinėlis

- PASTABOS:
- MATMENYS BRĖŽINYJE PATEIKTI METRAIS (BŪTINA TIKSLINTI VIETOJE).
 - ALTITUDĖS BRĖŽINYJE PATEIKTOS METRAIS LIETUVOS AUKŠČIŲ SISTEMOJE (LAS07).
 - PRIEŠ PRADEDANT VYKDYTI STATYBOS DARBUS BŪTINA TIKSLINTI ESAMŲ KOMUNIKACIJŲ VIETAS, DALYVAUJANT TINKLUS EKSPLOATUOJANČIŲ ĮMONIŲ ATSTOVAMS.
 - ELEKTRONINIŲ RYŠIŲ (TELEKOMUNIKACIJŲ) TINKLO APSAUGOS ZONOJE (PO 1 M Į ABY PUSĘ NUO VEIKIANČIO ELEKTRONINIŲ RYŠIŲ TINKLO), PRIŽIŪRINT BENDROVĖS ATSTOVUI, KASINĖJIMO DARBUS ATLIKTI RANKOMIS, PRIEŠ TAI GAVUS TELIA LIETUVA, AB RAŠTIŠKĄ SUTIKIMĄ-LEIDIMĄ DARBUI ELEKTRONINIŲ RYŠIŲ APSAUGOS ZONOJE. BE RAŠTIŠKO TELIA LIETUVA, AB SUTIKIMO DRAUDŽIAMA SODINTI MEDŽIUS, STATYTI KAPITALINIUS IR LAIKINUS STATINIUS BEI ĮRENGINIUS, SANDĖLIUOTI STATYBINES MEDŽIAGAS, GRUNTĄ, STATYBOS LAUŽĄ, TVERTI TVORAS.
 - DARBŲ ZONOJE ESAMŲ POŽEMINIŲ KOMUNIKACIJŲ ŠULINIŲ DANGČIUS PRITAIKYTI PRIE GATVĖS AR ŠALIGATVIO NAUJŲ DANGŲ PAVIRŠIŲ.

0	2022	STATYBOS LEIDIMUI, KONKURSUI IR STATYBAI	
LAIDA	DATA	LAIDOS STATUSAS. KEITIMO PRIEŽASTIS (JEI TAIKOMA)	
KVAL. PATV. DOK. NR.		STATINIO PROJEKTO PAVADINIMAS	
		Pėsčiųjų ir dviračių tako, apšvietimo sistemos rekonstravimas Laisvės g., Skuodo rajone	
		STATINIO NUMERIS IR PAVADINIMAS	
		Pėsčiųjų ir dviračių tako, apšvietimo sistemos rekonstravimas Laisvės g., Skuodo rajone	
25345	PV	Asta Arnauskaitė	
23834	PDV	Valdemaras Bikulčius	
		DOKUMENTO PAVADINIMAS	LAIDA
		TRASOS IR EISMO ORGANIZAVIMO PLANAS M 1:500	0
LT	STATYTOJAS IR (ARBA) UŽSAKOVAS		DOKUMENTO ŽYMUO
	Skuodo rajono savivaldybės administracija		LAPAS LAPŲ
			1 1

Projekto derinimo suvestinė

Nr.	Sritis	Atsakingas asmuo	Data	Būsena	Pastabos	Failo pavadinimas
1.	Elektra	Darius Stanslovas	2022-09-14	Pritarta	-	-

Registracijos Nr. P16329

Pasirašymo data 2022-09-14 15:11



ORIGINALAS PAST
SIUNČIAMAS NEB

**KULTŪROS PAVELDO DEPARTAMENTAS
PRIE KULTŪROS MINISTERIJOS
KLAIPĖDOS TERITORINIS SKYRIUS**

AB „Kelių priežiūra“
Valdemarui Bikulčiui
Valdemaras.bikulcius@keliupieziura.lt

2022-09-30 Nr. 17.12-10/2022-1029
2022-08-25 Nr. El.laiškas

**DĖL PĖSČIŲJŲ IR DVIRAČIŲ TAKO, APŠVIETIMO SISTEMOS REKONSTRAVIMAS
LAISVĖS G., SKUODO RAJONE PATEIKTO DOKUMENTO SUDERINIMO**

Kultūros paveldo departamento prie Kultūros ministerijos (toliau tekste - Departamentas) Klaipėdos teritorinis skyrius susipažino su Jūsų prašymu suderinti pateiktą „Pėsčiųjų ir dviračių tako, apšvietimo sistemos rekonstravimas Laisvės g., Skuodo rajone“ trasos ir eismo organizavimo planą (toliau tekste – Planas).

Departamento Klaipėdos teritorinis skyrius, informuoja, kad vadovaujantis Nekilnojamojo kultūros paveldo apsaugos įstatymo (toliau tekste – NKPAĮ) 5 str. 10 d. 11 p., Statybos įstatymu, STR 1.05.01:2017 „Statybą leidžiantys dokumentai. Statybos užbaigimas. Statybos sustabdymas. Savavališkos statybos padarinių šalinimas. Statybos pagal neteisėtai išduotą statybą leidžiantį dokumentą padarinių šalinimas“ 5 p. pilnos apimties techniniai projektai tikrinami, naudojantis Lietuvos Respublikos statybos leidimų ir statybos valstybinės priežiūros informacinė sistema „Infostatyba“ (pasiekama per Topografijos, inžinerinės infrastruktūros, teritorijų planavimo ir statybos elektroninių vartų informacinę sistemą (toliau – TPS „Vartai“) adresu www.planuojustatau.lt).

Teikiame sekantį pastebėjimą - Plane nėra nurodyta, kad projektuojami sprendiniai patenka į registrinę vietovę – Skuodą (unikalus kodas Kultūros vertybių registre 17108), nėra sprendinių pagal Nekilnojamojo kultūros paveldo apsaugos įstatymo 9 str. 3 d. nuostatas vykdant žemės judinimo darbus Skuode (unikalus kodas Kultūros vertybių registre 17108).

Šis atsakymas teisės aktų nustatyta tvarka Jūsų pasirinkimu gali būti skundžiamas Kultūros paveldo departamentui prie Kultūros ministerijos, adresu Šnipiškių g. 3, Vilnius, arba Lietuvos administracinių ginčų komisijos Klaipėdos apygardos skyriui (Herkaus Manto g. 37, LT-92236, *Klaipėda*) arba regionų apygardos administracinio teismo Klaipėdos rūmams (Galinio Pylimo g. 9, LT-91230 *Klaipėda*) per vieną mėnesį nuo jo gavimo dienos.

Vedėjas

Almantas Mureika

A.Puzonienė, el. p.: audrone.puzonienė@kpd.lt



AKCINĖ BENDROVĖ LIETUVOS AUTOMOBILIŲ KELIŲ DIREKCIJA

AB „Kelių priežiūra“
info@keliuprieziura.lt
tomas.narkus@keliuprieziura.lt

Nr.(6.9)2-

Į2023-01-25 Nr. _____

DĖL PROJEKTINIŲ SPRENDINIŲ DERINIMO

Akcinė bendrovė Lietuvos automobilių kelių direkcija išnagrinėjo Jūsų 2023 m. sausio 25 d. prašymą dėl projekto „Dviračių ir pėsčiųjų tako, apšvietimo sistemos rekonstravimas Laisvės g., Skuodo m.“ projektinių sprendinių derinimo.

Informuojame, kad projekto „Dviračių ir pėsčiųjų tako, apšvietimo sistemos rekonstravimas Laisvės g., Skuodo m.“ sprendiniai yra patikrinti.

Pritariame projekto „Dviračių ir pėsčiųjų tako, apšvietimo sistemos rekonstravimas Laisvės g., Skuodo m.“ pėsčiųjų ir dviračių tako sprendinių koregavimui šalia valstybinės reikšmės krašto kelio Nr. 218 Kretinga–Skuodas.

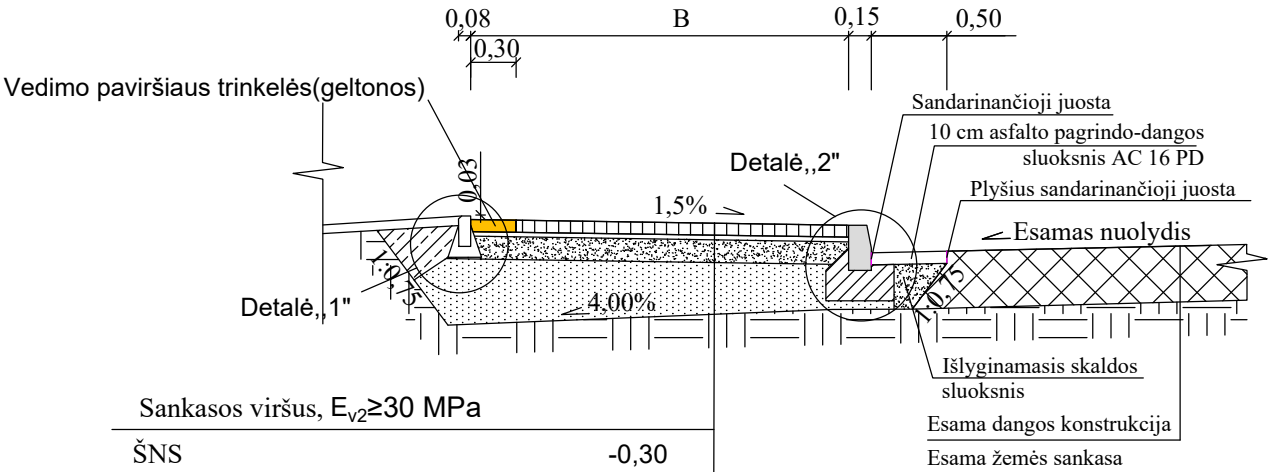
Informuojame, kad prieš vykdant darbus valstybinės reikšmės keliuose, kelių juostose ir jų apsaugos zonose dėl statybos vykdymo leidimo papildomai kreiptis į Kelių direkciją (<https://lakd.lt/leidimai>, pasirinkus funkciją „Prašymo išduoti leidimą vykdyti darbus valstybinės reikšmės keliuose, kelių juostose ir jų apsaugos zonose ir (ar) riboti eismą pateikimas“).

Transporto infrastruktūros planavimo ir
inovacijų departamento direktorius

Aivaras Vilkelis

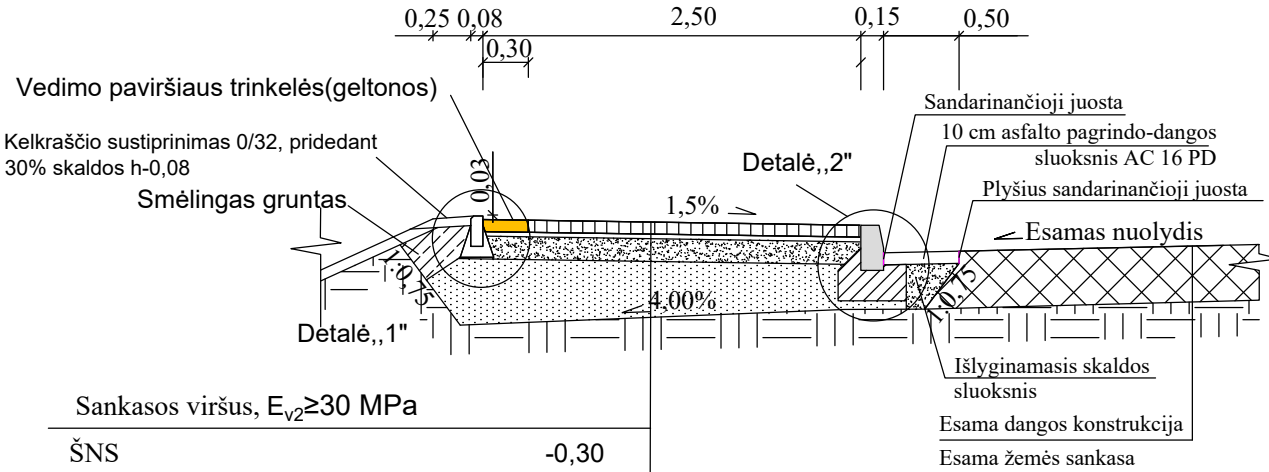
I. Pašakarnienė, el. p. inela.pasakarniene@lakd.lt

TIPAS I
Pk0+00-Pk0+32



Sankasos viršus, $E_{v2} \geq 30$ MPa	
ŠNS	-0,30
Skaldos pagrindo sl. iš 0/45 nesurištojo mineralinių medžiagų mišinio, $E_{v2} \geq 100$ MPa	-0,15
Smulkioji mineralinė medžiaga	-0,03
Trinkelų 0,16x0,16danga	-0,08

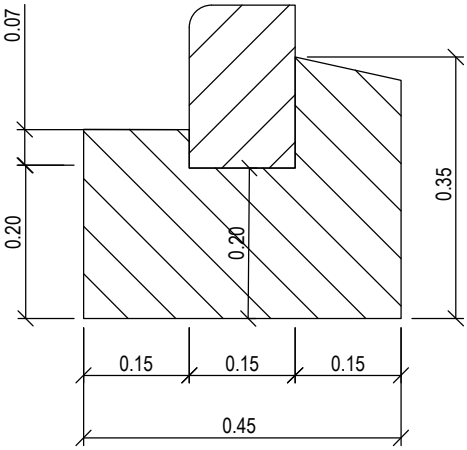
TIPAS II
Pk0+32-Pk1+43



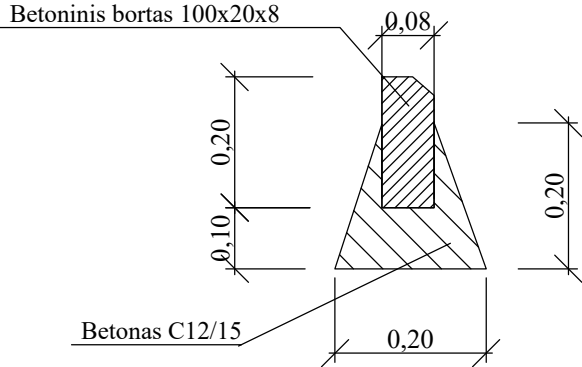
Sankasos viršus, $E_{v2} \geq 30$ MPa	
ŠNS	-0,30
Skaldos pagrindo sl. iš 0/45 nesurištojo mineralinių medžiagų mišinio, $E_{v2} \geq 100$ MPa	-0,15
Smulkioji mineralinė medžiaga	-0,03
Trinkelų 0,16x0,16danga	-0,08

- Pastaba:
- B tako plotis - žr. plane;
 - Trinkelų spalva - natūralios betono spalvos (spalvą gali keisti Užsakovas).

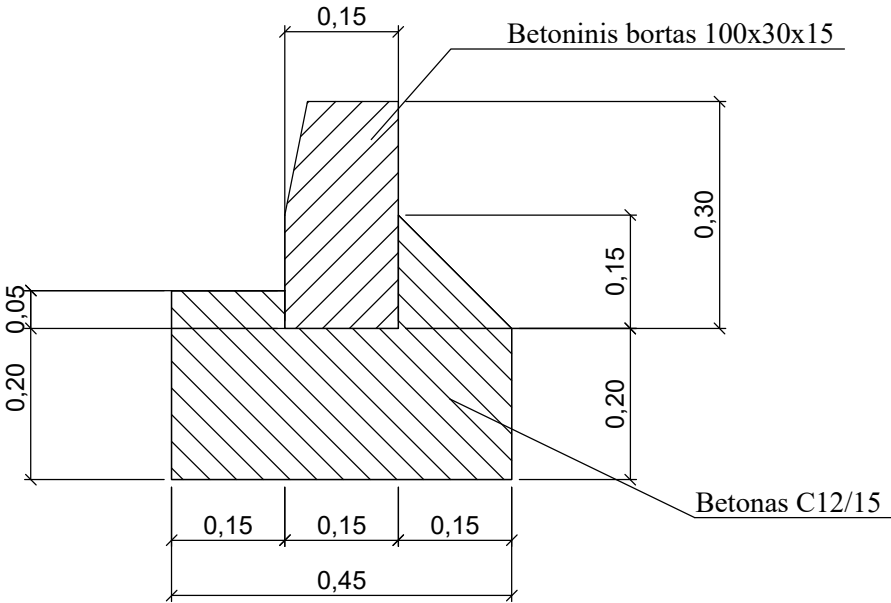
KELIO BORTO ĮRENGIMO DETALĖ 100x22x15
„3" M1:10




ŠALIGATVIO BORTO ĮRENGIMO DETALĖ „1"
M 1:10



KELIO BORTO ĮRENGIMO DETALĖ „2" M 1:10



Vedimo paviršius (geltonos trinkelės su juostelėmis) trinkelės

0	2022	STATYBOS LEIDIMUI, KONKURSUI IR STATYBAI		
LAIDA	DATA	LAIDOS STATUSAS. KEITIMO PRIEŽASTIS (JEI TAIKOMA)		
KVAL. PATV. DOK. NR.			STATINIO PROJEKTO PAVADINIMAS	
			Tako ir apšvietimo sistemos rekonstravimas Laisvės g., Skuodo m.	
39491	PV	T. Narkus	STATINIO NUMERIS IR PAVADINIMAS	
	PDV	T. Narkus	Tako atkarpos nuo Laisvės g. 37 gyvenamojo namo esančio tako iki Gėlių g. pradžios Skuodo m. rekonstravimas	
			DOKUMENTO PAVADINIMAS	
			Skersiniai profiliai M 1:50	
			LAIDA	
			0	
LT	STATYTOJAS IR (ARBA) UŽSAKOVAS		DOKUMENTO ŽYMUO	
	Skuodo rajono savivaldybės administracija		22/309-00-RTDP-S-B-02	
			LAPAS	LAPŲ
			1	1

DETALŪS METADUOMENYS	
Dokumento sudarytojas (-ai)	Akcinė bendrovė Lietuvos automobilių kelių direkcija
Dokumento pavadinimas (antraštė)	DĖL PROJEKTINIŲ SPRENDINIŲ DERINIMO
Dokumento registracijos data ir numeris	2023-03-30 Nr. 2-4600
Dokumento gavimo data ir dokumento gavimo registracijos numeris	2023-03-31 Nr. GD-1345 (1.16 E)
Dokumento adresatas (-ai)	Akcinė bendrovė "Kelių priežiūra"
Dokumento specifikacijos identifikavimo žymuo	ADOC-V1.0
Parašo paskirtis	Pasirašymas
Parašą sukūrusio asmens vardas, pavardė ir pareigos	Aivaras Vilkelis Departamento direktorius
Parašo sukūrimo data ir laikas	2023-03-30 17:38
Parašo formatas	Trumpalaikio galiojimo (XAdES-T)
Laiko žymoje nurodytas laikas	2023-03-30 17:39
Informacija apie sertifikavimo paslaugų teikėją	EID-SK 2016
Sertifikato galiojimo laikas	2019-05-04 16:18 - 2024-05-02 23:59
Parašo paskirtis	Registravimas
Parašą sukūrusio asmens vardas, pavardė ir pareigos	DVS sistema Dokumentų valdymo sistema
Parašo sukūrimo data ir laikas	2023-03-30 17:39
Parašo formatas	Einamojo galiojimo (XAdES-EPES)
Laiko žymoje nurodytas laikas	
Informacija apie sertifikavimo paslaugų teikėją	RCSC IssuingCA
Sertifikato galiojimo laikas	2022-12-29 09:03 - 2025-12-28 09:03
Parašo paskirtis	Gauto dokumento registravimas
Parašą sukūrusio asmens vardas, pavardė ir pareigos	Rasa Jurkšienė Biuro administratorius
Parašo sukūrimo data ir laikas	2023-03-31 15:33
Parašo formatas	Trumpalaikio galiojimo (XAdES-T)
Laiko žymoje nurodytas laikas	2023-03-31 15:33
Informacija apie sertifikavimo paslaugų teikėją	EID-SK 2016
Sertifikato galiojimo laikas	2018-11-25 06:11 - 2023-11-24 23:59
Informacija apie būdus, naudotus metaduomenų vientisumui užtikrinti	-
Pagrindinio dokumento priedų skaičius	2
Pagrindinio dokumento pridedamų dokumentų skaičius	0
Pridedamo dokumento sudarytojas (-ai)	-
Pridedamo dokumento pavadinimas (antraštė)	005_Planas.pdf
Pridedamo dokumento registracijos data ir numeris	-
Pridedamo dokumento sudarytojas (-ai)	-
Pridedamo dokumento pavadinimas (antraštė)	Prasymas (1)-3.pdf
Pridedamo dokumento registracijos data ir numeris	-
Programinės įrangos, kuria naudojantis sudarytas elektroninis dokumentas, pavadinimas	DocLogix v12.8.7.0
Informacija apie elektroninio dokumento ir elektroninio (-ių) parašo (-ų) tikrinimą (tikrinimo data)	Tikrinant dokumentą nenustatyta jokių klaidų (2023-04-03)
Elektroninio dokumento nuorašo atspausdinimo data ir ją atspausdinęs darbuotojas	2023-04-03 nuorašą suformavo Tomas Narkus
Paieškos nuoroda	-
Papildomi metaduomenys	-



**NACIONALINĖS ŽEMĖS TARNYBOS
PRIE ŽEMĖS ŪKIO MINISTERIJOS
SKUODO SKYRIUS**

24 d. 1

**SUTIKIMAS
TIESTI SUSISIEKIMO KOMUNIKACIJAS, INŽINERINIUS TINKLUS BEI STATYTI
JIEMS FUNKCIONUOTI BŪTINUS STATINIUS VALSTYBINĖJE ŽEMĖJE, KURIOJE
NESUFORMUOTI ŽEMĖS SKLYPAI**

2016 m. kovo 24 d. Nr. 15ST-24-(14.15.5.)

Skuodas

Nacionalinės žemės tarnybos prie Žemės ūkio ministerijos Skuodo skyrius neprieštaruja dėl pėsčiųjų tako, pėsčiųjų tako su dviračiu taku bei mašinų stovėjimo aikštelių įrengimo ir privažiavimų sutvarkymo pagal pateiktą topografinį planą valstybinėje žemėje, kurioje nesuformuoti žemės sklypai. Pėsčiųjų takas, pėsčiųjų takas su dviračiu taku bei mašinų stovėjimo aikštelės bus įrengti ir privažiavimai sutvarkyti valstybinės žemės plotuose, esančiuose Skuodo mieste šalia Laisvės gatvės (tarp Laisvės gatvės ir gyvenamųjų valdų nuo Šaulių gatvės iki Gėlių gatvės ir nuo Vydūno gatvės iki Laisvės gatvės 40.)

Šis sutikimas galioja tik pridedamame topografiniame plane nurodytiems pėsčiųjų takui, pėsčiųjų takui su dviračiu taku bei mašinų stovėjimo aikštelėms įrengti, privažiavimams sutvarkymo topografiniame plane pažymėtose vietose.

Planas yra neatsiejama šio sutikimo dalis.

Susisiekimo komunikacijos, inžineriniai tinklai nutiesti bei jiems funkcionuoti būtini statiniai turi būti pastatyti per 3 metus nuo Sutikimo išdavimo datos. Nenumatytas susisiekimo komunikacijų, inžinerinių tinklų bei nepastatytas jiems funkcionuoti būtinų statinių per 3 metus. Sutikimas nustoja galioti ir nustatyta tvarka turi būti gautas naujas Sutikimas.

Pagal Sutikimą nutiestos susisiekimo komunikacijos, inžineriniai tinklai ar jiems funkcionuoti būtini statiniai Sutikimo galiojimo laikotarpiu yra laikini statiniai ir neregistruojami Nekilnojamojo turto registre.

Pasibaigus išduoto Sutikimo terminui, pagal Sutikimą nutiestos susisiekimo komunikacijos, inžineriniai tinklai bei jiems funkcionuoti būtini statiniai turi būti nukelti jų savininko lėšomis.

Bliūdėrių įstaiga
Gedimino pr. 19,
01 103 Vilnius
<http://www.mzi.lt>

Vilniaus g. 13, Skuodas
Tel. 8 716 85 811
Faks. 8 706 86 982
El. paštas skudasa@mzi.lt

Duomenys kaupiami ir saugomi
Juridinių asmenų registre
Kodas 188704927



išskyrus atvejus, kai asmeniui išduotas naujas Sutikimas arba kai nubestorės susisiekimo komunikacijos, inžineriniams tinklams bei pastatytiems jiems funkcionuoti būtiniems statiniams naudotis ir juos aptarnauti yra nustatytas servitutas.

Skyriaus vedėjas

A.V.



Laimutis Linožys