


TVIRTINU:

Kretingos rajono savivaldybės
Administracijos direktorė
Vilma Prejbiene



2024-08-27

PROJEKTAVIMO UŽDUOTIS

1. STATYTOJAS	Kretingos rajono savivaldybė, Savanorių g. 29A, Kretingos m., k. 111106657
2. GRIOVIMO APRAŠŲ PAVADINIMAI IR ADRESAI	Vandentiekio bokšto Kašučių k., Darbenų sen., Kretingos r, sav., griovimo aprašas; Vandentiekio bokšto Piliakalnio g. 24, Laivių k., Imbarės sen. Kretingos r, sav., griovimo aprašas; Vandentiekio bokšto Dvaro g. 9, Leliūnų k., Imbarės sen., Kretingos r, sav., griovimo aprašas; Vandentiekio bokšto Vaineikių k., Darbenų sen., Kretingos r, sav., griovimo aprašas; Vandentiekio bokšto Bokšto g. 1, Dauginčių k., Kartenos sen., Kretingos r, sav., griovimo aprašas; Vandentiekio bokšto Sausdravų g. 2, Lazdininkų k., Darbenų sen., Kretingos r, sav., griovimo aprašas.
3. STATYBOS RŪŠIS	Statinio griovimas
4. STATINIO PASKIRTIS IR TECHNINIAI EKONOMINIAI RODIKIAI	Vandens bokštai: - Kašučių k., Darbenų sen., Kretingos r, sav.; - Piliakalnio g. 24, Laivių k., Imbarės sen. Kretingos r, sav.; - Dvaro g. 9, Leliūnų k., Imbarės sen., Kretingos r, sav.; - Vaineikių k., Darbenų sen., Kretingos r, sav.; - Bokšto g. 1, Dauginčių k., Kartenos sen., Kretingos r, sav.; - Sausdravų g. 2, Lazdininkų k., Darbenų sen., Kretingos r, sav..
5. STATINIO KATEGORIJA	Nustatoma projektavimo metu
6. PROJEKTO PARENGIMO ETAPAS	Griovimo aprašai
7. PROJEKTAVIMO DARBŲ APIMTIS	<u>Paslaugų ir darbų apimtys:</u> <ul style="list-style-type: none">▪ Projektuotojas parengia griovimo aprašus vandens bokštams (unik. Nr. 4400-1694-3750; unik. Nr. 4400-1700-8343; unik. Nr. 4400-1701-7514; unik. Nr. 4400-1694-3572; unik. Nr. 4400-1547-9019; unik. Nr. 4400-1694-3818)▪ Projektiniai sprendiniai turi atitikti galiojančius Lietuvos Respublikos įstatymus, Statybos techninius reglamentus, higienos normas ir kitus galiojančius teisės aktus, institucijų specialiąsias ir technines sąlygas.▪ Griovimo aprašų sprendiniuose turi būti numatyta:<ul style="list-style-type: none">- Vandens bokštų griovimas;- Tvarkomose teritorijoje menkavertės augalijos (krūmų ir pan.) pašalinimas;- Vandens bokštų atjungimas nuo inžinerinių tinklų pagal išsiimtas inžinerinių tinklų atstovų sąlygas (jeigu reikalinga);- aiškinamuosiuose raštuose turi būti nurodyti statybinių atliekų, pagal atskiras statybinių atliekų

	<p>rūšis, kiekiai, tvarkymo būdai, statybinių atliekų panaudojimo būdai, atliekų pridavimas, utilizavimas, išvežimas;</p> <ul style="list-style-type: none"> - griovimo aprašuose turi būti nurodyti darbų saugos, griovimo darbų organizavimo sprendiniai; - vandens bokštų konstrukcijos (žemėje) demontuojamos pagal teisės aktų reikalavimus; - griovimo aprašuose numatyti iškasų užpylimą gruntu; - nugriovus vandens bokštus tvarkomų teritorijų reljefai išlyginami pagal šalia esančių teritorijų reljefo aukštį; - teritorijų sutvarkymas įrengiant 0,15 m storio augalinį sluoksnį ir apsėjimas daugiamete žole;
8. STATYTOJO PATEIKIAMŲ DOKUMENTŲ SĄRAŠAS	<ol style="list-style-type: none"> 1. Projektavimo užduotis, 2 lapai. 2. Nekilnojamojo turto registro duomenų bazės išrašas, 17 lapų. 3. Demontuojamų geriamojo vandens bokštų duomenys, 1 lapas. 4. Demontuojami geriamojo vandens bokštai, 5 lapai.
9. GRIOVIMO PROJEKTO APIMTIS	Griovimo aprašų parengimas (6 bylos).
10. STATINIO PROJEKTO EKSPERTIZĖS PRIVALOMUMAS	Neprivaloma.
11. STATINIO PROJEKTAVIMO IR STATYBOS EILIŠKUMAS	Griovimo aprašų parengimas ir statybos darbai bus vykdomi vienu etapu. Parengus griovimo aprašus Tiekėjas turi gauti griovimą leidžiančius dokumentus per IS „Infostatyba“.
12. PROJEKTO DERINIMO SU STATYTOJU NURODYMAI	Projekto sprendiniai derinami su Statytoju.
13. PROJEKTO ĮFORMINIMO, KOMPLEKTAVIMO REIKALVIMAI. STATYTOJUI PATEIKIAMŲ STATINIO PROJEKTO KOMPLEKTŲ SKAIČIUS	Projektų dokumentų atlikimo kalba – lietuvių. Užsakovui pateikiami 1 suderintas ir patvirtintas griovimo aprašų egzempliorius bei jų pdf. skaitmeninė laikmena.

PARENGĖ

Statybos skyriaus vedėjo pavaduotojas



Andrius Kasputis

NEKILNOJAMOJO TURTO REGISTRO DUOMENŲ BAZĖS IŠRAŠAS

2024-08-21 07:54:25

1. Nekilnojamojo turto registre įregistruotas turtas:

Registro Nr.: **44/1181070**

Registro tipas: **Statiniai**

Sudarymo data: **2008-10-10**

Kretingos r. sav., Darbėnų sen., Kašučių k.

2. Nekilnojamieji daiktai:

2.1.

Vandentiekio tinklai - Grėžinys Nr. 11423

Kretingos r. sav., Darbėnų sen., Kašučių k.

Aprašymas / pastabos: **Gylis= 250.00m**

Unikalus daikto numeris: **4400-1694-3742**

Daikto pagrindinė naudojimo paskirtis: **Vandentiekio tinklų**

Žymėjimas plane: **1i**

Statybos pradžios metai: **1976**

Statybos pabaigos metai: **1976**

Baigtumo procentas: **100 %**

Medžiaga: **Akytas betonas**

Atkūrimo sąnaudos (statybos vertė): **50800 Eur**

Atkuriamoji vertė: **12700 Eur**

Atkūrimo sąnaudų (statybos vertės) ir

atkuriamosios vertės nustatymo data: **2017-12-04**

Vidutinė rinkos vertė: **12700 Eur**

Vidutinės rinkos vertės nustatymo būdas: **Atkuriamoji vertė**

Vidutinės rinkos vertės nustatymo data: **2017-12-04**

Kadastro duomenų nustatymo data: **2008-09-30**

2.2.

Vandentiekio tinklai - Vandentiekio bokštas

Kretingos r. sav., Darbėnų sen., Kašučių k.

Aprašymas / pastabos: **Tūris= 25.00m3**

Unikalus daikto numeris: **4400-1694-3750**

Daikto pagrindinė naudojimo paskirtis: **Vandentiekio tinklų**

Žymėjimas plane: **2i**

Statybos pradžios metai: **1976**

Statybos pabaigos metai: **1976**

Baigtumo procentas: **100 %**

Medžiaga: **Akytas betonas**

Atkūrimo sąnaudos (statybos vertė): **24400 Eur**

Atkuriamoji vertė: **6110 Eur**

Atkūrimo sąnaudų (statybos vertės) ir

atkuriamosios vertės nustatymo data: **2017-12-04**

Vidutinė rinkos vertė: **6110 Eur**

Vidutinės rinkos vertės nustatymo būdas: **Atkuriamoji vertė**

Vidutinės rinkos vertės nustatymo data: **2017-12-04**

Kadastro duomenų nustatymo data: **2008-09-30**

3. Daikto priklausiniai iš kito registro: įrašų nėra

4. Nuosavybė:

4.1.

Nuosavybės teisė

Savininkas: **Uždaroji akcinė bendrovė "Kretingos vandenys", a.k.
163994426**

Daiktas: **vandentiekio tinklai Nr. 4400-1694-3742, aprašyti p. 2.1.**
Įregistravimo pagrindas: **2018-01-05 Akcijų pasirašymo sutartis Nr. VK-118**

2018-01-12 Perdavimo - priėmimo aktas Nr. G8-6

Įrašas galioja: **Nuo 2018-02-01**

4.2.

Nuosavybės teisė

Savininkas: **Kretingos rajono savivaldybė, a.k. 111106657**
Daiktas: **vandentiekio tinklai Nr. 4400-1694-3750, aprašyti p. 2.2.**
Įregistravimo pagrindas: **1996-09-30 Priėmimo - perdavimo aktas pagal LRV
1995.09.20 d. nutarimą Nr. 1251**
Įrašas galioja: **Nuo 2009-02-12**

5. Valstybės ir savivaldybių žemės patikėjimo teisė: įrašų nėra

6. Kitos daiktinės teisės: įrašų nėra

7. Juridiniai faktai: įrašų nėra

8. Žymos: įrašų nėra

9. Teritorijos, kuriose taikomos SŽNS, įrašytos į NTK kadastro duomenų byloje įrašytų duomenų pagrindu: įrašų nėra

10. Daikto registravimas ir kadastro žymos:

10.1. **Suformuotas naujas (daikto registravimas)**
Daiktas: **vandentiekio tinklai Nr. 4400-1694-3742, aprašyti p. 2.1.
vandentiekio tinklai Nr. 4400-1694-3750, aprašyti p. 2.2.**
Įregistravimo pagrindas: **1996-09-30 Priėmimo - perdavimo aktas pagal LRV
1995.09.20 d. nutarimą Nr. 1251**
Įrašas galioja: **Nuo 2009-02-11**

10.2. **Kadastrinius matavimus atliko (kadastro žyma)**
**Valstybės įmonės Registrų centro Klaipėdos filialas, a.k.
140042759**
Daiktas: **vandentiekio tinklai Nr. 4400-1694-3742, aprašyti p. 2.1.
vandentiekio tinklai Nr. 4400-1694-3750, aprašyti p. 2.2.**
Įregistravimo pagrindas: **2008-09-30 Nekilnojamojo daikto kadastro duomenų byla**
Įrašas galioja: **Nuo 2009-02-11**

11. Duomenys apie įregistruotas teritorijas, kuriose taikomos specialiosios žemės naudojimo sąlygos: įrašų nėra

12. Registro pastabos ir nuorodos: įrašų nėra

13. Kita informacija: įrašų nėra

14. Informacija apie duomenų sandoriui tikslinimą: įrašų nėra

NEKILNOJAMOJO TURTO REGISTRO DUOMENŲ BAZĖS IŠRAŠAS

2024-08-21 07:56:11

1. Nekilnojamojo turto registre įregistruotas turtas:

Registro Nr.: **44/1186822**
Registro tipas: **Statiniai**
Sudarymo data: **2008-10-14**
Adresas: **Kretingos r. sav., Imbarės sen., Laivių k., Piliakalnio g. 24**

2. Nekilnojamieji daiktai:

2.1. **Gręžtinis vandens šulinys (gręžinys) - Gręžinys Nr.8633**

Unikalus daikto numeris: **4400-1700-8332**
Daikto pagrindinė naudojimo paskirtis: **Vandentiekio tinklą**
Žymėjimas plane: **1i**
Statybos pradžios metai: **1985**
Statybos pabaigos metai: **1985**
Baigtumo procentas: **100 %**
Gylis: **181 m**
Medžiaga: **Plienas**
Atkūrimo sąnaudos (statybos vertė): **30120 Eur**
Atkuriamoji vertė: **7501 Eur**
Atkūrimo sąnaudų (statybos vertės) ir atkuriamosios vertės nustatymo data: **2008-10-27**
Vidutinė rinkos vertė: **7501 Eur**
Vidutinės rinkos vertės nustatymo būdas: **Atkuriamoji vertė**
Vidutinės rinkos vertės nustatymo data: **2008-10-27**
Kadastro duomenų nustatymo data: **2008-09-30**

2.2. **Vandentiekio bokštas - Vandentiekio bokštas**

Unikalus daikto numeris: **4400-1700-8343**
Daikto pagrindinė naudojimo paskirtis: **Vandentiekio tinklą**
Žymėjimas plane: **2i**
Statybos pradžios metai: **1985**
Statybos pabaigos metai: **1985**
Baigtumo procentas: **100 %**
Aukštis: **24.00 m**
Tūris: **30 kub. m**
Medžiaga: **Gelžbetonis**
Atkūrimo sąnaudos (statybos vertė): **37071 Eur**
Atkuriamoji vertė: **11527 Eur**
Atkūrimo sąnaudų (statybos vertės) ir atkuriamosios vertės nustatymo data: **2008-10-27**
Vidutinė rinkos vertė: **11527 Eur**
Vidutinės rinkos vertės nustatymo būdas: **Atkuriamoji vertė**
Vidutinės rinkos vertės nustatymo data: **2008-10-27**
Kadastro duomenų nustatymo data: **2008-09-30**

3. Daikto priklausiniai iš kito registro: įrašų nėra

4. Nuosavybė:

4.1. **Nuosavybės teisė**
Savininkas: **Kretingos rajono savivaldybė, a.k. 111106657**
Daiktas: **Gręžinys Nr. 4400-1700-8332, aprašytas p. 2.1.**
Vandentiekio bokštas Nr. 4400-1700-8343, aprašytas p. 2.2.
Įregistravimo pagrindas: **1996-09-30 Priėmimo - perdavimo aktas pagal LRV**
1995.09.20 d. nutarimą Nr. 1251
Įrašas galioja: **Nuo 2009-05-15**

5. Valstybės ir savivaldybių žemės patikėjimo teisė: įrašų nėra

6. Kitos daiktinės teisės: įrašų nėra

7. Juridiniai faktai: įrašų nėra

8. Žymos: įrašų nėra

9. Teritorijos, kuriose taikomos SŽNS, įrašytos į NTK kadastro duomenų byloje įrašytų duomenų pagrindu: įrašų nėra

10. Daikto registravimas ir kadastro žymos:

10.1.

Suformuotas naujas (daikto registravimas)

Daiktas: **Vandentiekio bokštas Nr. 4400-1700-8343, aprašytas p. 2.2.**
Įregistravimo pagrindas: **1996-09-30 Priėmimo - perdavimo aktas pagal LRV**
1995.09.20 d. nutarimą Nr. 1251
Įrašas galioja: **Nuo 2009-05-12**

10.2.

Suformuotas naujas (daikto registravimas)

Daiktas: **Grėžinys Nr. 4400-1700-8332, aprašytas p. 2.1.**
Įregistravimo pagrindas: **2009-04-27 Pažyma**
Įrašas galioja: **Nuo 2009-05-12**

10.3.

Kadastrinius matavimus atliko (kadastro žyma)

Valstybės įmonės Registrų centro Klaipėdos filialas, a.k.
140042759

Daiktas: **Vandentiekio bokštas Nr. 4400-1700-8343, aprašytas p. 2.2.**
Įregistravimo pagrindas: **2008-09-30 Nekilnojamojo daikto kadastro duomenų byla**
Įrašas galioja: **Nuo 2009-05-12**

11. Duomenys apie įregistruotas teritorijas, kuriose taikomos specialiosios žemės naudojimo sąlygos: įrašų nėra

12. Registro pastabos ir nuorodos:

Buvęs adresas Laivių k.

13. Kita informacija: įrašų nėra

14. Informacija apie duomenų sandoriui tikslinimą: įrašų nėra

Dokumentą atspausdino

DARIUS DRAKŠAS

NEKILNOJAMOJO TURTO REGISTRO DUOMENŲ BAZĖS IŠRAŠAS

2024-08-21 07:57:15

1. Nekilnojamojo turto registre įregistruotas turtas:

Registro Nr.: **44/1187856**
Registro tipas: **Statiniai**
Sudarymo data: **2008-10-15**
Adresas: **Kretingos r. sav., Imbarės sen., Leliūnų k., Dvaro g. 9**

2. Nekilnojamieji daiktai:

2.1. **Gręžtinis vandens šulinys (gręžinys) - Gręžinys Nr.9341**

Unikalus daikto numeris: **4400-1701-7497**
Daikto pagrindinė naudojimo paskirtis: **Vandentiekio tinklą**
Žymėjimas plane: **1i**
Statybos pradžios metai: **1970**
Statybos pabaigos metai: **1970**
Baigtumo procentas: **100 %**
Gylis: **191 m**
Medžiaga: **Plienas**
Atkūrimo sąnaudos (statybos vertė): **28600 Eur**
Atkuriamoji vertė: **7140 Eur**
Atkūrimo sąnaudų (statybos vertės) ir atkuriamosios vertės nustatymo data: **2017-12-05**
Vidutinė rinkos vertė: **7140 Eur**
Vidutinės rinkos vertės nustatymo būdas: **Atkuriamoji vertė**
Vidutinės rinkos vertės nustatymo data: **2017-12-05**
Kadastro duomenų nustatymo data: **2008-09-30**

2.2. **Vandentiekio bokštas - Vandentiekio bokštas**

Unikalus daikto numeris: **4400-1701-7514**
Daikto pagrindinė naudojimo paskirtis: **Vandentiekio tinklą**
Žymėjimas plane: **2i**
Statybos pradžios metai: **1970**
Statybos pabaigos metai: **1970**
Baigtumo procentas: **100 %**
Aukštis: **24.00 m**
Tūris: **30 kub. m**
Medžiaga: **Gelžbetonis**
Atkūrimo sąnaudos (statybos vertė): **36300 Eur**
Atkuriamoji vertė: **9090 Eur**
Atkūrimo sąnaudų (statybos vertės) ir atkuriamosios vertės nustatymo data: **2017-12-05**
Vidutinė rinkos vertė: **9090 Eur**
Vidutinės rinkos vertės nustatymo būdas: **Atkuriamoji vertė**
Vidutinės rinkos vertės nustatymo data: **2017-12-05**
Kadastro duomenų nustatymo data: **2008-09-30**

3. Daikto priklausiniai iš kito registro: įrašų nėra

4. Nuosavybė:

4.1. **Nuosavybės teisė**
Savininkas: **Uždaroji akcinė bendrovė "Kretingos vandenys", a.k. 163994426**
Daiktas: **Gręžinys Nr. 4400-1701-7497, aprašytas p. 2.1.**
Įregistravimo pagrindas: **2018-01-05 Akcijų pasirašymo sutartis Nr. VK-118**
2018-01-12 Perdavimo - priėmimo aktas Nr. G8-6
Įrašas galioja: **Nuo 2018-02-01**

4.2. **Nuosavybės teisė**
Savininkas: **Kretingos rajono savivaldybė, a.k. 111106657**

Daiktas: **Vandentiekio bokštas Nr. 4400-1701-7514, aprašytas p. 2.2.**
Įregistravimo pagrindas: **1996-09-30 Priėmimo - perdavimo aktas pagal LRV**
1995.09.20 d. nutarimą Nr. 1251
Įrašas galioja: **Nuo 2009-05-22**

5. Valstybės ir savivaldybių žemės patikėjimo teisė: įrašų nėra

6. Kitos daiktinės teisės: įrašų nėra

7. Juridiniai faktai: įrašų nėra

8. Žymos: įrašų nėra

9. Teritorijos, kuriose taikomos SŽNS, įrašytos į NTK kadastro duomenų byloje įrašytų duomenų pagrindu: įrašų nėra

10. Daikto registravimas ir kadastro žymos:

10.1. **Suformuotas naujas (daikto registravimas)**
Daiktas: **Vandentiekio bokštas Nr. 4400-1701-7514, aprašytas p. 2.2.**
Įregistravimo pagrindas: **1996-09-30 Priėmimo - perdavimo aktas pagal LRV**
1995.09.20 d. nutarimą Nr. 1251
Įrašas galioja: **Nuo 2009-05-12**

10.2. **Suformuotas naujas (daikto registravimas)**
Daiktas: **Grėžinys Nr. 4400-1701-7497, aprašytas p. 2.1.**
Įregistravimo pagrindas: **2009-04-27 Pažyma**
Įrašas galioja: **Nuo 2009-05-12**

10.3. **Kadastrinius matavimus atliko (kadastro žyma)**
Valstybės įmonės Registrų centro Klaipėdos filialas, a.k.
140042759
Daiktas: **Grėžinys Nr. 4400-1701-7497, aprašytas p. 2.1.**
Vandentiekio bokštas Nr. 4400-1701-7514, aprašytas p. 2.2.
Įregistravimo pagrindas: **2008-09-30 Nekilnojamojo daikto kadastro duomenų byla**
Įrašas galioja: **Nuo 2009-05-12**

11. Duomenys apie įregistruotas teritorijas, kuriose taikomos specialiosios žemės naudojimo sąlygos: įrašų nėra

12. Registro pastabos ir nuorodos: įrašų nėra

13. Kita informacija: įrašų nėra

14. Informacija apie duomenų sandoriui tikslinimą: įrašų nėra

NEKILNOJAMOJO TURTO REGISTRO DUOMENŲ BAZĖS IŠRAŠAS

2024-08-28 11:39:16

1. Nekilnojamojo turto registre įregistruotas turtas:

Registro Nr.: **44/1181062**
Registro tipas: **Statiniai**
Sudarymo data: **2008-10-10**
Kretingos r. sav., Darbėnų sen., Vaineikių k.

2. Nekilnojamieji daiktai:

2.1. **Gręžtinis vandens šulinys (gręžinys) - Gręžinys Nr. 8196**
Kretingos r. sav., Darbėnų sen., Vaineikių k.

Aprašymas / pastabos: **Buvęs Nr. 2637**
Unikalus daikto numeris: **4400-1694-3540**
Daikto pagrindinė naudojimo paskirtis: **Vandentiekio tinklą**
Žymėjimas plane: **1i**
Statybos pradžios metai: **1973**
Statybos pabaigos metai: **1973**
Baigtumo procentas: **100 %**
Gylis: **278 m**
Medžiaga: **Plienas**
Atkūrimo sąnaudos (statybos vertė): **49700 Eur**
Atkuriamoji vertė: **12400 Eur**
Atkūrimo sąnaudų (statybos vertės) ir atkuriamosios vertės nustatymo data: **2017-12-04**
Vidutinė rinkos vertė: **12400 Eur**
Vidutinės rinkos vertės nustatymo būdas: **Atkuriamoji vertė**
Vidutinės rinkos vertės nustatymo data: **2017-12-04**
Kadastro duomenų nustatymo data: **2008-09-30**

2.2. **Vandentiekio bokštas - Vandentiekio bokštas**
Kretingos r. sav., Darbėnų sen., Vaineikių k.

Unikalus daikto numeris: **4400-1694-3572**
Daikto pagrindinė naudojimo paskirtis: **Vandentiekio tinklą**
Žymėjimas plane: **2i**
Statybos pradžios metai: **1973**
Statybos pabaigos metai: **1973**
Baigtumo procentas: **100 %**
Aukštis: **11.00 m**
Tūris: **25 kub. m**
Medžiaga: **Akytas betonas**
Atkūrimo sąnaudos (statybos vertė): **24400 Eur**
Atkuriamoji vertė: **6110 Eur**
Atkūrimo sąnaudų (statybos vertės) ir atkuriamosios vertės nustatymo data: **2017-12-04**
Vidutinė rinkos vertė: **6110 Eur**
Vidutinės rinkos vertės nustatymo būdas: **Atkuriamoji vertė**
Vidutinės rinkos vertės nustatymo data: **2017-12-04**
Kadastro duomenų nustatymo data: **2008-09-30**

3. Daikto priklausiniai iš kito registro: įrašų nėra

4. Nuosavybė:

4.1. **Nuosavybės teisė**
Savininkas: **Uždaroji akcinė bendrovė "Kretingos vandenys", a.k. 163994426**
Daiktas: **Gręžinys Nr. 4400-1694-3540, aprašytas p. 2.1.**
[registravimo pagrindas: **2018-01-05 Akcijų pasirašymo sutartis Nr. VK-118**
2018-01-12 Perdavimo - priėmimo aktas Nr. G8-6
[rašas galioja: **Nuo 2018-02-01**

4.2.

Nuosavybės teisė

Savininkas: **Kretingos rajono savivaldybė, a.k. 111106657**

Daiktas: **Vandentiekio bokštas Nr. 4400-1694-3572, aprašytas p. 2.2.**

Įregistravimo pagrindas: **1996-09-30 Perdavimo - priėmimo aktas**

Įrašas galioja: **Nuo 2008-12-24**

5. Valstybės ir savivaldybių žemės patikėjimo teisė: įrašų nėra

6. Kitos daiktinės teisės: įrašų nėra

7. Juridiniai faktai: įrašų nėra

8. Žymos: įrašų nėra

9. Teritorijos, kuriose taikomos SŽNS, įrašytos į NTK kadastro duomenų byloje įrašytų duomenų pagrindu: įrašų nėra

10. Daikto registravimas ir kadastro žymos:

10.1.

Kadastrinius matavimus atliko (kadastro žyma)

Valstybės įmonės Registrų centro Klaipėdos filialas, a.k.

140042759

Daiktas: **Grėžinys Nr. 4400-1694-3540, aprašytas p. 2.1.**

Vandentiekio bokštas Nr. 4400-1694-3572, aprašytas p. 2.2.

Įregistravimo pagrindas: **2008-09-30 Nekilnojamojo daikto kadastro duomenų byla**

Įrašas galioja: **Nuo 2008-12-16**

11. Duomenys apie įregistruotas teritorijas, kuriose taikomos specialiosios žemės naudojimo sąlygos: įrašų nėra

12. Registro pastabos ir nuorodos: įrašų nėra

13. Kita informacija: įrašų nėra

14. Informacija apie duomenų sandoriui tikslinimą: įrašų nėra

Dokumentą atspausdino

DARIUS DRAKŠAS

NEKILNOJAMOJO TURTO REGISTRO DUOMENŲ BAZĖS IŠRAŠAS

2024-08-21 07:58:18

1. Nekilnojamojo turto registre įregistruotas turtas:

Registro Nr.: **44/1079442**

Registro tipas: **Statiniai**

Sudarymo data: **2008-04-04**

Adresas: **Kretingos r. sav., Kartenos sen., Dauginčių k., Bokšto g. 1**

2. Nekilnojamieji daiktai:

2.1.

Pastatas - Elektros skydinė

Unikalus daikto numeris: **4400-1547-9008**

Daikto pagrindinė naudojimo paskirtis: **Kita**

Žymėjimas plane: **1H1p**

Statybos pradžios metai: **1971**

Statybos pabaigos metai: **1971**

Baigtumo procentas: **100 %**

Šildymas: **Nėra**

Vandentiekis: **Nėra**

Nuotekų šalinimas: **Nėra**

Dujos: **Nėra**

Sienos: **Plytos**

Stogo danga: **Asbestcementis**

Aukštų skaičius: **1**

Bendras plotas: **2.16 kv. m**

Pagrindinis plotas: **2.16 kv. m**

Tūris: **7 kub. m**

Užstatytas plotas: **3.00 kv. m**

Koordinatė X: **6202117.83**

Koordinatė Y: **346277.8**

Atkūrimo sąnaudos (statybos vertė): **1170 Eur**

Fizinio nusidėvėjimo procentas: **55 %**

Atkuriamoji vertė: **526 Eur**

Atkūrimo sąnaudų (statybos vertės) ir

atkuriamosios vertės nustatymo data: **2017-12-04**

Vidutinė rinkos vertė: **526 Eur**

Vidutinės rinkos vertės nustatymo būdas: **Atkuriamoji vertė**

Vidutinės rinkos vertės nustatymo data: **2017-12-04**

Kadastro duomenų nustatymo data: **2008-04-03**

2.2.

Vandentiekio tinklai - Grėžinys Nr.9763

Kretingos r. sav., Kartenos sen., Dauginčių k.

Aprašymas / pastabos: **Gylis=257.00m**

Unikalus daikto numeris: **4400-1547-9030**

Daikto pagrindinė naudojimo paskirtis: **Vandentiekio tinklų**

Žymėjimas plane: **1i**

Statybos pradžios metai: **1971**

Statybos pabaigos metai: **1971**

Baigtumo procentas: **100 %**

Atkūrimo sąnaudos (statybos vertė): **34800 Eur**

Atkuriamoji vertė: **8700 Eur**

Atkūrimo sąnaudų (statybos vertės) ir

atkuriamosios vertės nustatymo data: **2017-12-04**

Vidutinė rinkos vertė: **8700 Eur**

Vidutinės rinkos vertės nustatymo būdas: **Atkuriamoji vertė**

Vidutinės rinkos vertės nustatymo data: **2017-12-04**

Kadastro duomenų nustatymo data: **2008-04-03**

2.3.

Vandentiekio tinklai - Vandens bokštas

Kretingos r. sav., Kartenos sen., Dauginčių k.
Aprašymas / pastabos: **Aukštis=10.00m Talpa 25.00m3**
Unikalus daikto numeris: **4400-1547-9019**
Daikto pagrindinė naudojimo paskirtis: **Vandentiekio tinklų**
Žymėjimas plane: **2i**
Statybos pradžios metai: **1971**
Statybos pabaigos metai: **1971**
Baigtumo procentas: **100 %**
Atkūrimo sąnaudos (statybos vertė): **24400 Eur**
Atkuriamoji vertė: **6110 Eur**
Atkūrimo sąnaudų (statybos vertės) ir
atkuriamosios vertės nustatymo data: **2017-12-04**
Vidutinė rinkos vertė: **6110 Eur**
Vidutinės rinkos vertės nustatymo būdas: **Atkuriamoji vertė**
Vidutinės rinkos vertės nustatymo data: **2017-12-04**
Kadastro duomenų nustatymo data: **2008-04-03**

3. Daikto priklausiniai iš kito registro: įrašų nėra

4. Nuosavybė:

4.1.

Nuosavybės teisė
Savininkas: **Uždaroji akcinė bendrovė "Kretingos vandenys", a.k. 163994426**
Daiktas: **pastatas Nr. 4400-1547-9008, aprašytas p. 2.1. vandentiekio tinklai Nr. 4400-1547-9030, aprašyti p. 2.2.**
Įregistravimo pagrindas: **2018-01-05 Akcijų pasirašymo sutartis Nr. VK-118 2018-01-12 Perdavimo - priėmimo aktas Nr. G8-6**
Įrašas galioja: **Nuo 2018-02-01**

4.2.

Nuosavybės teisė
Savininkas: **Kretingos rajono savivaldybė, a.k. 111106657**
Daiktas: **vandentiekio tinklai Nr. 4400-1547-9019, aprašyti p. 2.3.**
Įregistravimo pagrindas: **1996-09-30 Priėmimo - perdavimo aktas pagal LRV 1995.09.20 d. nutarimą Nr. 1251**
Įrašas galioja: **Nuo 2008-10-28**

5. Valstybės ir savivaldybių žemės patikėjimo teisė: įrašų nėra

6. Kitos daiktinės teisės: įrašų nėra

7. Juridiniai faktai: įrašų nėra

8. Žymos: įrašų nėra

9. Teritorijos, kuriose taikomos SŽNS, įrašytos į NTK kadastro duomenų byloje įrašytų duomenų pagrindu: įrašų nėra

10. Daikto registravimas ir kadastro žymos:

10.1.

Kadastrinius matavimus atliko (kadastro žyma)
Valstybės įmonės Registrų centro Klaipėdos filialas, a.k. 140042759
Daiktas: **pastatas Nr. 4400-1547-9008, aprašytas p. 2.1. vandentiekio tinklai Nr. 4400-1547-9019, aprašyti p. 2.3. vandentiekio tinklai Nr. 4400-1547-9030, aprašyti p. 2.2.**
Įregistravimo pagrindas: **2008-04-03 Nekilnojamojo daikto kadastro duomenų byla**
Įrašas galioja: **Nuo 2008-10-24**

11. Duomenys apie įregistruotas teritorijas, kuriose taikomos specialiosios žemės naudojimo sąlygos: įrašų nėra

12. Registro pastabos ir nuorodos:

Buvęs grėžinio Nr.2397

13. Kita informacija: įrašų nėra

14. Informacija apie duomenų sandoriui tikslinimą: įrašų nėra

Dokumentą atspausdino

DARIUS DRAKŠAS

NEKILNOJAMOJO TURTO REGISTRO DUOMENŲ BAZĖS IŠRAŠAS

2024-08-21 07:58:52

1. Nekilnojamojo turto registre įregistruotas turtas:

Registro Nr.: **44/1181073**
Registro tipas: **Statiniai**
Sudarymo data: **2008-10-10**
Adresas: **Kretingos r. sav., Darbėnų sen., Lazdininkų k., Sausdravų g. 2**

2. Nekilnojamieji daiktai:

2.1. Pastatas - Vandens gerinimo pastatas

Unikalus daikto numeris: **4400-5218-9526**
Daikto pagrindinė naudojimo paskirtis: **Kita**
Žymėjimas plane: **2H1/g**
Statybos pradžios metai: **2018**
Statybos pabaigos metai: **2019**
Statinio kategorija: **I grupės nesudėtingasis**
Baigtumo procentas: **100 %**
Šildymas: **Nėra**
Vandentiekis: **Komunalinis vandentiekis**
Nuotekų šalinimas: **Komunalinis nuotekų šalinimas**
Dujos: **Nėra**
Sienos: **Metalas su karkasu**
Stogo danga: **Metalas**
Aukštų skaičius: **1**
Bendras plotas: **20.94 kv. m**
Pagrindinis plotas: **20.94 kv. m**
Tūris: **66 kub. m**
Užstatytas plotas: **23.00 kv. m**
Koordinatė X: **6210553**
Koordinatė Y: **325642**
Atkūrimo sąnaudos (statybos vertė): **7000 Eur**
Fizinio nusidėvėjimo procentas: **10 %**
Atkuriamoji vertė: **6300 Eur**
Atkūrimo sąnaudų (statybos vertės) ir atkuriamosios vertės nustatymo data: **2024-03-29**
Vidutinė rinkos vertė: **6300 Eur**
Vidutinės rinkos vertės nustatymo būdas: **Atkuriamoji vertė**
Vidutinės rinkos vertės nustatymo data: **2024-03-29**
Kadastro duomenų nustatymo data: **2024-03-29**

2.2. Kiti inžineriniai statiniai - Aikštelė

Unikalus daikto numeris: **4400-5218-9485**
Daikto pagrindinė naudojimo paskirtis: **Kiti inžineriniai statiniai**
Žymėjimas plane: **k**
Statybos pradžios metai: **2018**
Statybos pabaigos metai: **2019**
Statinio kategorija: **I grupės nesudėtingasis**
Baigtumo procentas: **100 %**
Plotas: **77.50 kv. m**
Danga: **Skalda**
Atkūrimo sąnaudos (statybos vertė): **2770 Eur**
Fizinio nusidėvėjimo procentas: **45 %**
Atkuriamoji vertė: **1620 Eur**
Atkūrimo sąnaudų (statybos vertės) ir atkuriamosios vertės nustatymo data: **2024-03-29**
Vidutinė rinkos vertė: **49 Eur**
Vidutinės rinkos vertės nustatymo būdas: **Atkuriamoji vertė**

Vidutinės rinkos vertės nustatymo data: **2024-03-29**

Kadastro duomenų nustatymo data: **2024-03-29**

2.3. **Kiti inžineriniai statiniai - Tvora**

Unikalus daikto numeris: **4400-5218-9474**

Daikto pagrindinė naudojimo paskirtis: **Kiti inžineriniai statiniai**

Žymėjimas plane: **t**

Statybos pradžios metai: **2018**

Statybos pabaigos metai: **2019**

Statinio kategorija: **I grupės nesudėtingasis**

Baigtumo procentas: **100 %**

Ilgis: **219.83 m**

Medžiaga: **Vielos tinklas**

Atkūrimo sąnaudos (statybos vertė): **21300 Eur**

Fizinio nusidėvėjimo procentas: **13 %**

Atkuriamoji vertė: **18500 Eur**

Atkūrimo sąnaudų (statybos vertės) ir

atkuriamosios vertės nustatymo data: **2024-03-29**

Vidutinė rinkos vertė: **557 Eur**

Vidutinės rinkos vertės nustatymo būdas: **Atkuriamoji vertė**

Vidutinės rinkos vertės nustatymo data: **2024-03-29**

Kadastro duomenų nustatymo data: **2024-03-29**

2.4. **Vandentiekio tinklai - Vandentiekio tinklai**

Unikalus daikto numeris: **4400-5218-9496**

Daikto pagrindinė naudojimo paskirtis: **Vandentiekio tinklų**

Žymėjimas plane: **V**

Statybos pradžios metai: **2018**

Statybos pabaigos metai: **2019**

Papr. remonto pradžios metai: **2024**

Papr. remonto pabaigos metai: **2024**

Statinio kategorija: **II grupės nesudėtingasis**

Baigtumo procentas: **100 %**

Ilgis: **77.23 m**

Medžiaga: **Polietilenas**

Vandentiekio linijos reikšmė: **Įvadinė**

Atkūrimo sąnaudos (statybos vertė): **23700 Eur**

Fizinio nusidėvėjimo procentas: **0 %**

Atkuriamoji vertė: **17600 Eur**

Atkūrimo sąnaudų (statybos vertės) ir

atkuriamosios vertės nustatymo data: **2024-03-29**

Vidutinė rinkos vertė: **17600 Eur**

Vidutinės rinkos vertės nustatymo būdas: **Atkuriamoji vertė**

Vidutinės rinkos vertės nustatymo data: **2024-03-29**

Kadastro duomenų nustatymo data: **2024-03-29**

2.5. **Vandentiekio tinklai - Gręžinys Nr.18606**

Unikalus daikto numeris: **4400-1694-3794**

Daikto pagrindinė naudojimo paskirtis: **Vandentiekio tinklų**

Žymėjimas plane: **1i**

Statybos pradžios metai: **1972**

Statybos pabaigos metai: **1972**

Baigtumo procentas: **100 %**

Gylis: **272 m**

Medžiaga: **Plienas**

Atkūrimo sąnaudos (statybos vertė): **88800 Eur**

Fizinio nusidėvėjimo procentas: **75 %**

Atkuriamoji vertė: **22200 Eur**

Atkūrimo sąnaudų (statybos vertės) ir

atkuriamosios vertės nustatymo data: **2022-04-27**

Vidutinė rinkos vertė: **22200 Eur**

Vidutinės rinkos vertės nustatymo būdas: **Atkuriamoji vertė**

Vidutinės rinkos vertės nustatymo data: **2022-04-27**
Kadastro duomenų nustatymo data: **2008-09-30**

2.6. **Vandentiekio tinklai - Vandentiekio bokštas**

Unikalus daikto numeris: **4400-1694-3818**
Daikto pagrindinė naudojimo paskirtis: **Vandentiekio tinklų**
Žymėjimas plane: **2i**
Statybos pradžios metai: **1970**
Statybos pabaigos metai: **1970**
Baigtumo procentas: **100 %**
Aukštis: **12.00 m**
Tūris: **30 kub. m**
Medžiaga: **Plienas**
Atkūrimo sąnaudos (statybos vertė): **35044 Eur**
Atkuriamoji vertė: **8747 Eur**
Atkūrimo sąnaudų (statybos vertės) ir
atkuriamosios vertės nustatymo data: **2008-10-19**
Vidutinė rinkos vertė: **8747 Eur**

Vidutinės rinkos vertės nustatymo būdas: **Atkuriamoji vertė**
Vidutinės rinkos vertės nustatymo data: **2008-10-19**
Kadastro duomenų nustatymo data: **2008-09-30**

2.7. **Vandentiekio tinklai - Vandentiekio tinklai**
Kretingos r. sav., Darbėnų sen., Lazdininkų k., Sausdravų g.

Unikalus daikto numeris: **4400-5345-5522**
Daikto pagrindinė naudojimo paskirtis: **Vandentiekio tinklų**
Žymėjimas plane: **1V**
Statusas: **Formuojamas**
Statybos pradžios metai: **2018**
Statybos pabaigos metai: **2019**
Statinio kategorija: **II grupės nesudėtingasis**
Baigtumo procentas: **100 %**
Ilgis: **169.00 m**
Medžiaga: **Polietilenas**
Vandentiekio linijos reikšmė: **Ivadinė**
Fizinio nusidėvėjimo procentas: **0 %**
Atkuriamoji vertė: **0 Eur**
Atkūrimo sąnaudų (statybos vertės) ir
atkuriamosios vertės nustatymo data: **2019-11-11**
Vidutinė rinkos vertė: **0 Eur**

Vidutinės rinkos vertės nustatymo būdas: **Atkuriamoji vertė**
Vidutinės rinkos vertės nustatymo data: **2019-11-11**
Kadastro duomenų nustatymo data: **2019-11-11**

2.8. **Nuotekų šalinimo tinklai - Gamybinių nuotekų tinklai**

Unikalus daikto numeris: **4400-5218-9509**
Daikto pagrindinė naudojimo paskirtis: **Nuotekų šalinimo tinklų**
Žymėjimas plane: **KF**
Statybos pradžios metai: **2018**
Statybos pabaigos metai: **2019**
Statinio kategorija: **I grupės nesudėtingasis**
Baigtumo procentas: **100 %**
Ilgis: **9.72 m**
Nuotekų linijos reikšmė: **Išvadinė**
Nuotekų linijos rūšis: **Renkamoji**
Nuotekų įrenginio reikšmė: **Gamybiniai**
Atkūrimo sąnaudos (statybos vertė): **728 Eur**
Fizinio nusidėvėjimo procentas: **0 %**
Atkuriamoji vertė: **728 Eur**
Atkūrimo sąnaudų (statybos vertės) ir
atkuriamosios vertės nustatymo data: **2019-04-15**
Vidutinė rinkos vertė: **728 Eur**

Vidutinės rinkos vertės nustatymo būdas: **Atkuriamoji vertė**
Vidutinės rinkos vertės nustatymo data: **2019-04-15**
Kadastro duomenų nustatymo data: **2019-04-15**

3. Daikto priklausiniai iš kito registro: įrašų nėra

4. Nuosavybė:

4.1.

Nuosavybės teisė

Savininkas: **Uždaroji akcinė bendrovė "Kretingos vandenys", a.k. 163994426**

Daiktas: **vandentiekio tinklai Nr. 4400-5218-9496, aprašyti p. 2.4.**
Įregistravimo pagrindas: **2024-01-26 Deklaracija apie statybos užbaigimą Nr. ARCCR-30-240126-00516**
2024-04-24 Deklaracija apie statybos užbaigimą Nr. ARCCR-30-240424-02299

Įrašas galioja: **Nuo 2024-05-08**

4.2.

Nuosavybės teisė

Savininkas: **Uždaroji akcinė bendrovė "Kretingos vandenys", a.k. 163994426**

Daiktas: **pastatas Nr. 4400-5218-9526, aprašytas p. 2.1.**
kiti statiniai Nr. 4400-5218-9474, aprašyti p. 2.3.
kiti statiniai Nr. 4400-5218-9485, aprašyti p. 2.2.
Įregistravimo pagrindas: **2024-04-24 Deklaracija apie statybos užbaigimą Nr. ARCCR-30-240424-02299**

Įrašas galioja: **Nuo 2024-05-08**

4.3.

Nuosavybės teisė

Savininkas: **Uždaroji akcinė bendrovė "Kretingos vandenys", a.k. 163994426**

Daiktas: **nuotekų šalinimo tinklai Nr. 4400-5218-9509, aprašyti p. 2.8.**
Įregistravimo pagrindas: **2024-01-26 Deklaracija apie statybos užbaigimą Nr. ARCCR-30-240126-00516**

Įrašas galioja: **Nuo 2024-02-14**

4.4.

Nuosavybės teisė

Savininkas: **Kretingos rajono savivaldybė, a.k. 111106657**

Daiktas: **vandentiekio tinklai Nr. 4400-1694-3794, aprašyti p. 2.5.**
vandentiekio tinklai Nr. 4400-1694-3818, aprašyti p. 2.6.
Įregistravimo pagrindas: **1996-09-30 Priėmimo - perdavimo aktas pagal LRV 1995.09.20 d. nutarimą Nr. 1251**

Įrašas galioja: **Nuo 2009-03-19**

5. Valstybės ir savivaldybių žemės patikėjimo teisė: įrašų nėra

6. Kitos daiktinės teisės:

6.1.

Turto patikėjimo teisė

Patikėtinis: **Uždaroji akcinė bendrovė "Kretingos vandenys", a.k. 163994426**

Daiktas: **vandentiekio tinklai Nr. 4400-1694-3794, aprašyti p. 2.5.**
Įregistravimo pagrindas: **2022-05-03 Turto patikėjimo teisės sutartis Nr. 1956**

Įrašas galioja: **Nuo 2022-05-09**

7. Juridiniai faktai: įrašų nėra

8. Žymos: įrašų nėra

9. Teritorijos, kuriose taikomos SŽNS, įrašytos į NTK kadastro duomenų byloje įrašytų duomenų pagrindu: įrašų nėra

10. Daikto registravimas ir kadastro žymos:

10.1.

Kadastro duomenų tikslinimas (daikto registravimas)

- Daiktas: vandentiekio tinklai Nr. 4400-5218-9496, aprašyti p. 2.4.
Įregistravimo pagrindas: 2024-03-29 Nekilnojamojo daikto kadastro duomenų byla
2024-04-24 Deklaracija apie statybos užbaigimą Nr. ARCCR-30-240424-02299
Įrašas galioja: Nuo 2024-05-02
- 10.2. **Suformuotas naujas (daikto registravimas)**
Daiktas: pastatas Nr. 4400-5218-9526, aprašytas p. 2.1.
kiti statiniai Nr. 4400-5218-9474, aprašyti p. 2.3.
kiti statiniai Nr. 4400-5218-9485, aprašyti p. 2.2.
Įregistravimo pagrindas: 2024-03-29 Nekilnojamojo daikto kadastro duomenų byla
2024-04-24 Deklaracija apie statybos užbaigimą Nr. ARCCR-30-240424-02299
Įrašas galioja: Nuo 2024-05-02
- 10.3. **Kadastrinius matavimus atliko (kadastro žyma)
REDA NARMONTAITĖ**
Daiktas: pastatas Nr. 4400-5218-9526, aprašytas p. 2.1.
kiti statiniai Nr. 4400-5218-9474, aprašyti p. 2.3.
kiti statiniai Nr. 4400-5218-9485, aprašyti p. 2.2.
vandentiekio tinklai Nr. 4400-5218-9496, aprašyti p. 2.4.
Įregistravimo pagrindas: 2017-10-05 Kvalifikacijos pažymėjimas Nr. 2M-M-2560
2024-03-29 Nekilnojamojo daikto kadastro duomenų byla
Įrašas galioja: Nuo 2024-05-02
- 10.4. **Kadastrinius matavimus atliko (kadastro žyma)
EUGENIJUS MOCKUS**
Daiktas: vandentiekio tinklai Nr. 4400-5218-9496, aprašyti p. 2.4.
nuotekų šalinimo tinklai Nr. 4400-5218-9509, aprašyti p. 2.8.
Įregistravimo pagrindas: 2008-06-19 Kvalifikacijos pažymėjimas Nr. 2M-M-366
2019-04-15 Nekilnojamojo daikto kadastro duomenų byla
Įrašas galioja: Nuo 2024-02-12
- 10.5. **Suformuotas naujas (daikto registravimas)**
Daiktas: vandentiekio tinklai Nr. 4400-5218-9496, aprašyti p. 2.4.
nuotekų šalinimo tinklai Nr. 4400-5218-9509, aprašyti p. 2.8.
Įregistravimo pagrindas: 2019-04-15 Nekilnojamojo daikto kadastro duomenų byla
2024-01-26 Deklaracija apie statybos užbaigimą Nr. ARCCR-30-240126-00516
Įrašas galioja: Nuo 2024-02-12
- 10.6. **Parengta deklaracija apie statybos užbaigimą (kadastro žyma)**
Daiktas: pastatas Nr. 4400-5218-9526, aprašytas p. 2.1.
Įregistravimo pagrindas: 2024-01-26 Informacinės sistemos "Infostatyba"
pranešimas Nr. ARCCR-30-240126-00516
Aprašymas: Nauja statyba
Įrašas galioja: Nuo 2024-01-29
- 10.7. **Parengta deklaracija apie statybos užbaigimą (kadastro žyma)**
Daiktas: vandentiekio tinklai Nr. 4400-5345-5522, aprašyti p. 2.7.
Įregistravimo pagrindas: 2024-01-26 Informacinės sistemos "Infostatyba"
pranešimas Nr. ARCCR-30-240126-00520
Aprašymas: Nauja statyba
Įrašas galioja: Nuo 2024-01-29
- 10.8. **Parengta deklaracija apie statybos užbaigimą (kadastro žyma)**
Daiktas: kiti statiniai Nr. 4400-5218-9485, aprašyti p. 2.2.
Įregistravimo pagrindas: 2024-01-26 Informacinės sistemos "Infostatyba"
pranešimas Nr. ARCCR-30-240126-00516
Aprašymas: Nauja statyba
Įrašas galioja: Nuo 2024-01-29

- 10.9. **Parengta deklaracija apie statybos užbaigimą (kadastro žyma)**
Daiktas: **kiti statiniai Nr. 4400-5218-9474, aprašyti p. 2.3.**
Įregistravimo pagrindas: **2024-01-26 Informacinės sistemos "Infostatyba" pranešimas Nr. ARCCR-30-240126-00516**
Aprašymas: **Nauja statyba**
Įrašas galioja: **Nuo 2024-01-26**
- 10.10. **Nustatyti nauji kadastro duomenys, kurie neįrašyti į kadastrą (kadastro žyma)**
Duomenis nustatė: **REDA NARMONTAITĖ**
Daiktas: **vandentiekio tinklai Nr. 4400-5345-5522, aprašyti p. 2.7.**
Įregistravimo pagrindas: **2017-10-05 Kvalifikacijos pažymėjimas Nr. 2M-M-2560**
2024-01-23 Nekilnojamojo daikto kadastro duomenų byla
Įrašas galioja: **Nuo 2024-01-25**
- 10.11. **Kadastrinius matavimus atliko (kadastro žyma)**
Valstybės įmonės Registrų centro Klaipėdos filialas, a.k. 140042759
Daiktas: **vandentiekio tinklai Nr. 4400-1694-3794, aprašyti p. 2.5.**
vandentiekio tinklai Nr. 4400-1694-3818, aprašyti p. 2.6.
Įregistravimo pagrindas: **2008-09-30 Nekilnojamojo daikto kadastro duomenų byla**
Įrašas galioja: **Nuo 2009-03-12**
- 10.12. **Suformuotas naujas (daikto registravimas)**
Daiktas: **vandentiekio tinklai Nr. 4400-1694-3794, aprašyti p. 2.5.**
Įregistravimo pagrindas: **2009-02-21 Pažyma**
Įrašas galioja: **Nuo 2009-03-12**
- 10.13. **Suformuotas naujas (daikto registravimas)**
Daiktas: **vandentiekio tinklai Nr. 4400-1694-3818, aprašyti p. 2.6.**
Įregistravimo pagrindas: **1996-09-30 Priėmimo - perdavimo aktas pagal LRV**
1995.09.20 d. nutarimą Nr. 1251
Įrašas galioja: **Nuo 2009-03-12**

11. Duomenys apie įregistruotas teritorijas, kuriose taikomos specialiosios žemės naudojimo sąlygos: įrašų nėra

12. Registro pastabos ir nuorodos: įrašų nėra

13. Kita informacija: įrašų nėra

14. Informacija apie duomenų sandoriui tikslinimą: įrašų nėra

DEMONTUOJAMŲ GERIAMOJO VANDENS BOKŠTŲ DUOMENYS

Eil. Nr.	Turto pavadinimas	Adresas	Unikalus Nr.	Statybos metai	Inventorinis Nr.	Kadastro duomenų bylos Nr.	Teisinė registracija/ Registro Nr.	Žemės sklypas (plotas)
1.	Vandens bokštas	Kašučių k. Darbėnų sen.	4400-1694-3750	1976	111129	56/59531	44/1181070	-
2.	Vandens bokštas	Piliakalnio g. 24, Lavių k., Imbarės sen.	4400-1700-8343	1985	0110029	56/59525	44/1186822	-
3.	Vandens bokštas	Dvaro g. 9, Leliūnų k. Imbarės sen.	4400-1701-7514	1970	0110033	56/59524	44/1187856	-
4.	Vandens bokštas	Vaineikių k., Darbėnų sen.	4400-1694-3572	1973	111128	56/59545	44/1181062	-
5.	Vandens bokštas	Bokšto g. 1, Dauginčių k., Kartenos sen.	4400-1547-9019	1971	020014	56/59376	44/1079442	-
6.	Vandens bokštas	Lazdininkų k., Darbėnų sen.	4400-1694-3818	1970	117411	56/59530	44/1181073	-

DEMONTUOJAMI GERIAMOJO VANDENS BOKŠTAI


1. Kašučių k., Darbėnų seniūnija. Koordinatės: X:6209261 Y:332161, metalinis



2. Piliakalnio g.24, Lavių k., Imbarės sen. Koordinatės : X:6218299 Y:350531, betoninis




3. Dvaro g.9, Leliūņu k., Imbarēs sen. Koordinatēs: X:6216476 Y:344333, betoninis



4. Vaineikių k., Darbėnų sen. Koordinatēs: X:6211353 Y:335125, metalinis, nugriuvęs.



5. Bokšto g.1, Dauginčių k., Kartenos sen. Metalinis, koordinatės: X:6202103 Y:346280



6. Lazdininkų k., Darbėnų sen., metalinis

