









**Preliminarūs ilgiai (nuotekų tinklai):**




Magistraliniai tinklai	- 1,515 km
Atšakos (išvadai)	- 0,130 km
Viso:	- 1,645 km
Prijungiamų būstų	- 26 (52)

**Preliminarūs ilgiai (vandentiekio tinklai):**

Magistraliniai tinklai	- 1,225 km
Atšakos (įvadai)	- 0,100 km
Viso:	- 1,325 km
Prijungiamų būstų	- 20 (40)

**ŽYMĖJIMAI**

-  Esami nuotekų tinklai
-  Esami vandentiekio tinklai
-  Planuojamas savitakinis buitinių nuotekų tinklas
-  Planuojamas slėginis buitinių nuotekų tinklas
-  Planuojamas vandentiekio tinklas
-  Planuojamas buitinių nuotekų siurblinė
-  Esama vandenvietė
-  Esami buitinių nuotekų valymo įrenginiai

-  Planuojami pajungti būstai (F1)
-  Planuojami pajungti būstai (F1+V1)
-  Planuojami pajungti būstai (V1)

SITUACIJOS SCHEMA  
M1:5000

Nuotekų ir vandentiekio tinklų plėtra  
Igliaukos mstl., Marijampolės r. sav.