

**KAČERGŲ KALNO PRITAIKYMAS LANKYMIUI KALVARIJOS SAV., LIUBAVO SEN.,
LIUBAVO K. STATYBOS PROJEKTO PARENGIMAS
TECHNINĖ SPECIFIKACIJA**

1. PIRKIMO OBJEKTAS

1.1. Kačergų kalno pritaikymas lankymui Kalvarijos sav., Liubavo sen., Liubavo k. statybos projekto parengimas. BVPŽ kodas – 71222000-0 Architektūrinės lauko teritorijų paslaugos.

1.2. Pirkimo objektas į dalis neskaidomas.

1.3. Per 9 (devynis) mėn. nuo Sutarties įsigaliojimo datos parengtas ir pagal ekspertų išvadas pakoreguotas (jeigu reikės) 1.1. punkte nurodyto objekto statybos projektas.

2. PIRKIMO OBJEKTO PRITAIKYMO SRITIS

2.1. Pagal 1.1. punkte nurodytą objektą bus perkami Kačergų kalno pritaikymas lankymui Kalvarijos sav., Liubavo sen., Liubavo k. statybos darbai.

3. TECHNINIAI REIKALAVIMAI, KURIUOS TURI ATITIKTI PERKAMOS PASLAUGOS

3.1. Bendri reikalavimai paslaugų atlikimui:

3.1.1. Statybos projekto rengimas pagal šios specifikacijos 1 priede pridedamą Kačergų kalno Kalvarijos savivaldybėje projekto užduotį Nr. DP-04.

3.1.2. Sprendiniai turi būti suderinti su VĮ Valstybinių miškų urėdija, Saugomu teritorijų tarnyba.

3.1.3. Rengiant statybos projektą atsižvelgti į 2 priede pridedamą prie šios techninės specifikacijos Kačergų kalno sutvarkymo viziją.

3.2. Tiekėjas įsipareigoja:

3.2.1. nustatytomis sąlygomis ir tvarka, savo sąskaita, rizika ir priemonėmis atlikti Paslaugas Pirkėjui, o Pirkėjas įsipareigoja priimti tinkamai atliktas Paslaugas ir sumokėti pagal sutartyje nurodytą Paslaugų kainą.

3.2.2. 1.1. punkte nurodytas objektas turi būti pateiktas 3 egz. popieriniame ir 3 egz. PDF formate skaitmeninėje laikmenoje.

3.2.3. Vykdyti statinio projekto priežiūrą pagal galiojančius teisės aktus.

3.3. Aplinkosauginiai reikalavimai:

3.3.1. Lietuvos Respublikos aplinkos ministro 2011 m. birželio 28 d. įsakymu Nr. D1-508 patvirtinto „Dėl Aplinkos apsaugos kriterijų taikymo, vykdam žaliuosius pirkimus, tvarkos aprašo patvirtinimo“ 4.4.3. punktu pirkimas laikomas žaliuoju.

4. TECHNINĖS SPECIFIKACIJOS PRIEDAI:

4.1. Kačergų kalno Kalvarijos savivaldybėje projekto užduotis Nr. DP-04;

4.2. Kačergų kalnas sutvarkymo vizija;

4.3. Nekilnojamo turto registro duomenų bazės išrašas.

TVIRTINU
Kalvarijos savivaldybės
administracijos direktorius


Gintaras Zavistauskas

**KAČERGŲ KALNO
KALVARIJOS SAVIVALDYBĖJE
PROJEKTO UŽDUOTIS Nr. DP-04
2025-02-14**

I. BENDROJI INFORMACIJA		
1.	Statytojas (Užsakovas)	Kalvarijos savivaldybės administracija, Įmonės kodas 188751268, Laisvės g. 2, LT-69214 Kalvarija
2.	Pirkimo objektas	Kačergų kalno pritaikymas lankymui projektas
3.	Pavadinimas	Kačergų kalno pritaikymas lankymui Kalvarijos sav., Liubavo sen., Liubavo k. statybos projektas
4.	Adresas	Kalvarijos sav., Liubavo sen., Liubavo k.
5.	Uždaviniai	Projekte numatyti: automobilių stovėjimo aikštelę, apžvalgos bokštą, prieigas, pavėsinės (min. 3 vnt.), nusileidimo aikštelę ir kt. Parengti su BD, SP, SA, SK, KS dalimis: 1. Esamos situacijos planas; 2. Sklypo planas; 3. Nužymėjimo planas 4. Vertikalinis planas; 5. Teritorijos apšvietimo planas; 6. Bokšto konstrukcijų; 7. Mažosios architektūros brėžiniai; 8. Kiekių žiniaraštis su sąmata. 9. Priedas Nr.1 su vizualizacija.
6.	Reikalavimai dėl sutarties vykdymo	Rangovas darbus turi atlikti per 6 mėn. nuo sutarties pasirašymo. Sutarties galiojimo laikotarpis – nuo sutarties įsigaliojimo datos iki visiškų sutartinių įsipareigojimų įvykdymo.
7.	Darbai vykdomi	Vadovaujantis šia darbų aprašo užduotimi, sutartimi ir kitais Lietuvos Respublikoje galiojančiais teisės aktais ir standartais. Sprendinius etapiškai derinti su užsakovu.
8.	Pateikiama dokumentacija ir jos kiekis	Suderintų sprendinių brėžiniai (augalai, mažoji architektūra, medžiagos su spalvomis) ir kiekių žiniaraščiai, sąmata.

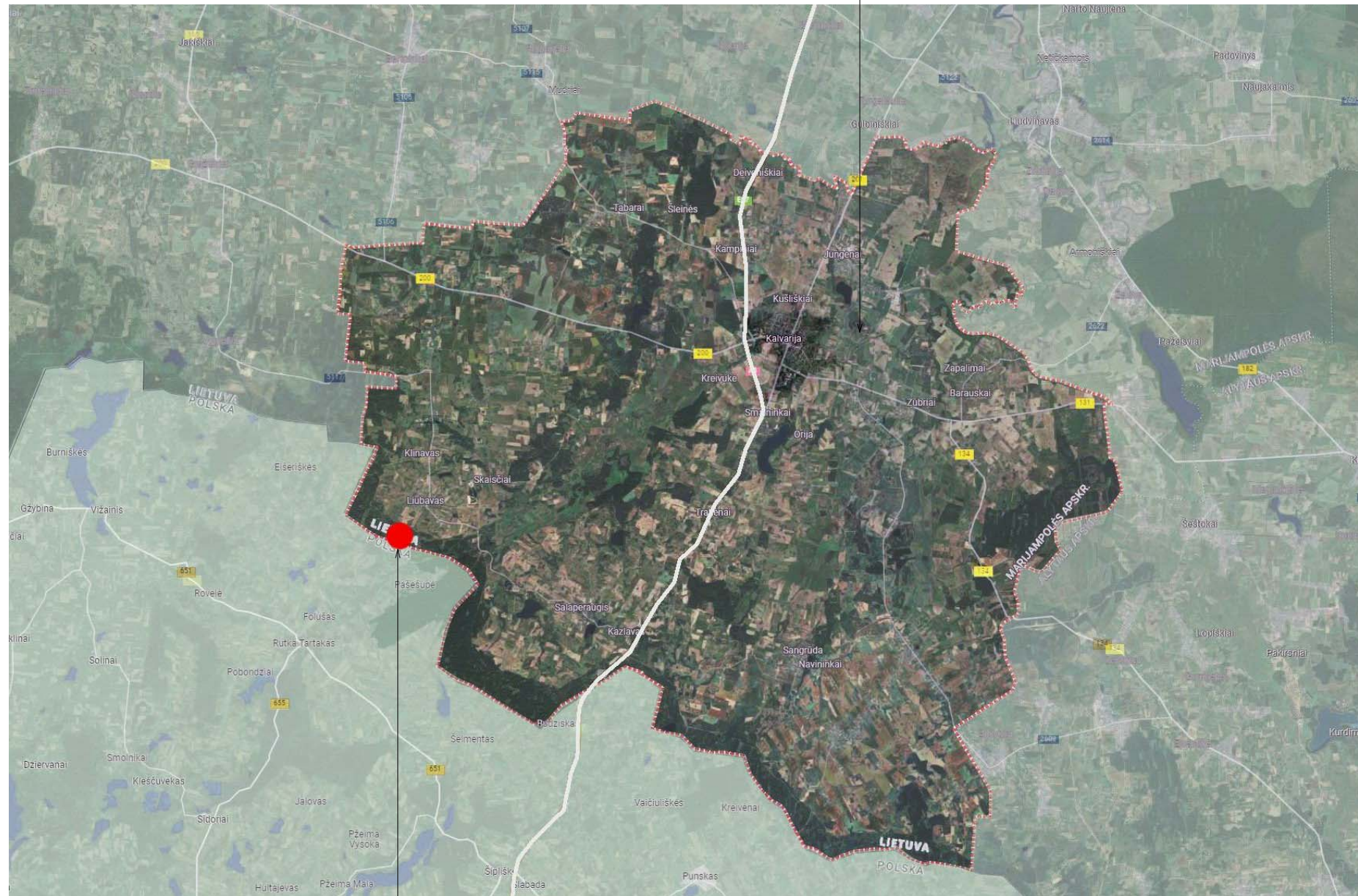
Parengė: V. Naumavičius





v
KAČĚRGU KALNAS

Kalvarijos savivaldybė



Kačergų kalnas

0	2023-08	Projektiniai pasiūlymai.		
Laida	Laida	Laidos statusas. Keitimo priežastis (jei taikoma)		
ATESTATO NR.	UAB "ABU architektai" <small>e-paštas: bycenkovas@gmail.com, tel.: 8 610 13424</small>		OBJEKTAS: Kačergų kalnas. Teritorijos tvarkymas. Projektiniai pasiūlymai	
A1863	PV	A. Byčenkovas	BRĖŽINYS: Situacijos schema	
A 1863	PDV Arch.	A. Byčenkovas		
Kalba	STATYTOJAS: Kalvarijos savivaldybės administracija		OBJEKTO NR.:	Lapas
LT			xxxx PP - SA - B. - 01	Lapų 1

Liubavas



Kačergų kalnas

Projektuojama teritorija



0	2023-08	Projektiniai pasiūlymai.		
Laida	Laida	Laidos statusas. Keitimo priežastis (jei taikoma)		
ATESTATO NR.	UAB "ABU architektai"		OBJEKTAS:	
A1863	PV	A. Byčenkovas	Kačergų kalnas. Teritorijos tvarkymas. Projektiniai pasiūlymai	
A 1863	PDV Arch.	A. Byčenkovas	BRĖŽINYS:	Laida
			Projektuojam teritorija	0
Kalba	STATYTOJAS:		OBJEKTO NR.:	Lapas
LT	Kalvarijos savivaldybės administracija		xxxx PP - SA - B. - 02	Lapų
				1
				1



0	2023-08	Projektiniai pasiūlymai.		
Laida	Laida	Laidos statusas. Keitimo priežastis (jei taikoma)		
ATESTATO NR.	UAB "ABU architektai" <small>e-paštas: bycenkovas@gmail.com, tel.: 8 610 13424</small>			OBJEKTAS: Kačergų kalnas. Teritorijos tvarkymas. Projektiniai pasiūlymai
A1863	PV	A. Byčenkovas		BRĖŽINYS: Projektuojama teritorija
A 1863	PDV Arch.	A. Byčenkovas		
				Laida 0
Kalba	STATYTOJAS: Kalvarijos savivaldybės administracija			OBJEKTO NR.: xxxx PP - SA - B. - 03
LT				Lapas 1
				Lapų 1



Pjūvis M1:500

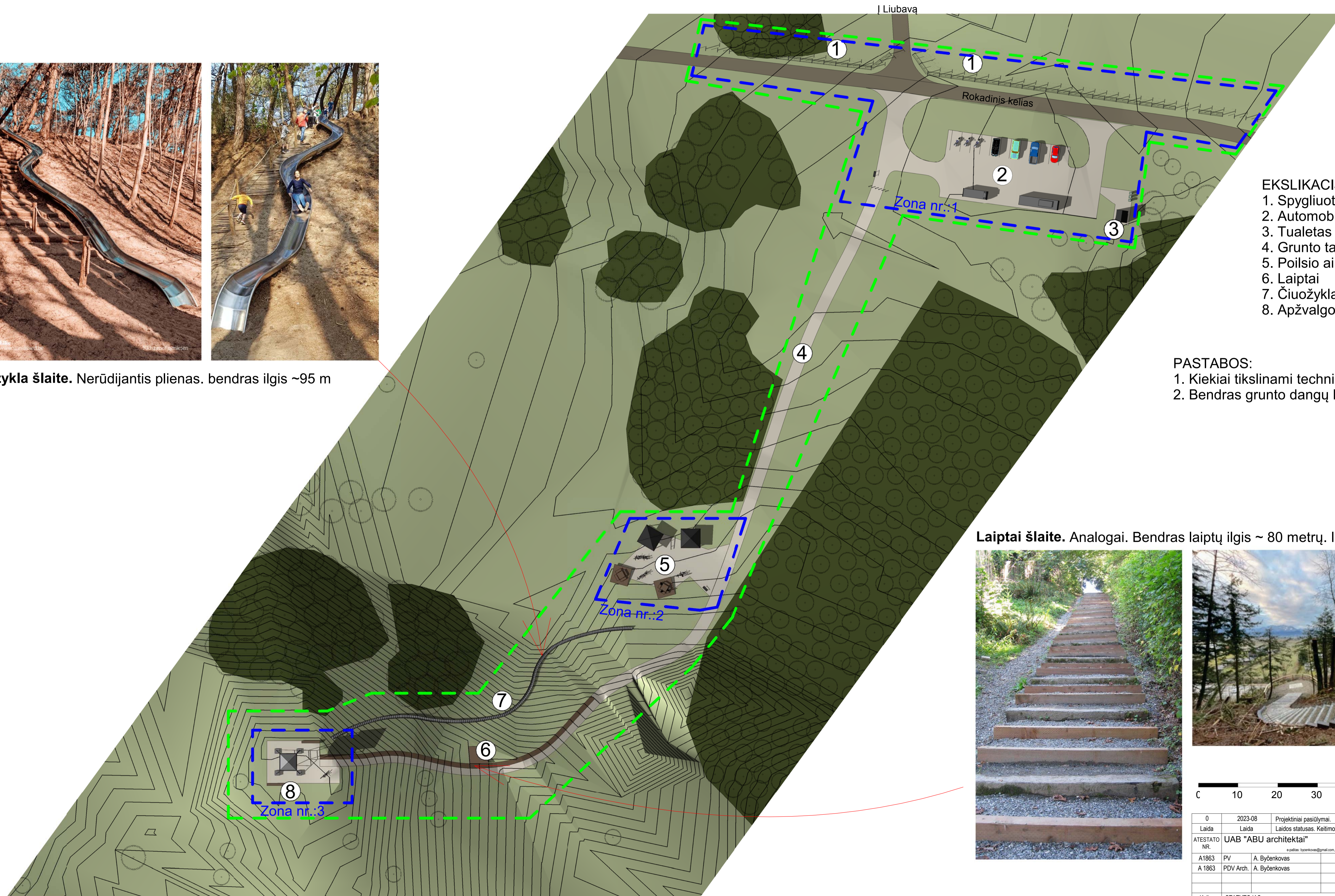
Kačergų kalnas
Stebėjimo bokštas

Poilsia vietė - atokvėpio aikštelė

Automobilių stovėjimo aikštelė




Čiuožykla šlaite. Nerūdijantis plienas. bendras ilgis ~95 m



- EKSLIKACIJA:**
1. Spygliuotos vielos tvora
 2. Automobilių stovėjimo aikštelė
 3. Tualetas
 4. Grunto takas
 5. Poilsio aikštelė
 6. Laiptai
 7. Čiuožykla
 8. Apžvalgos bokšto aikštelė

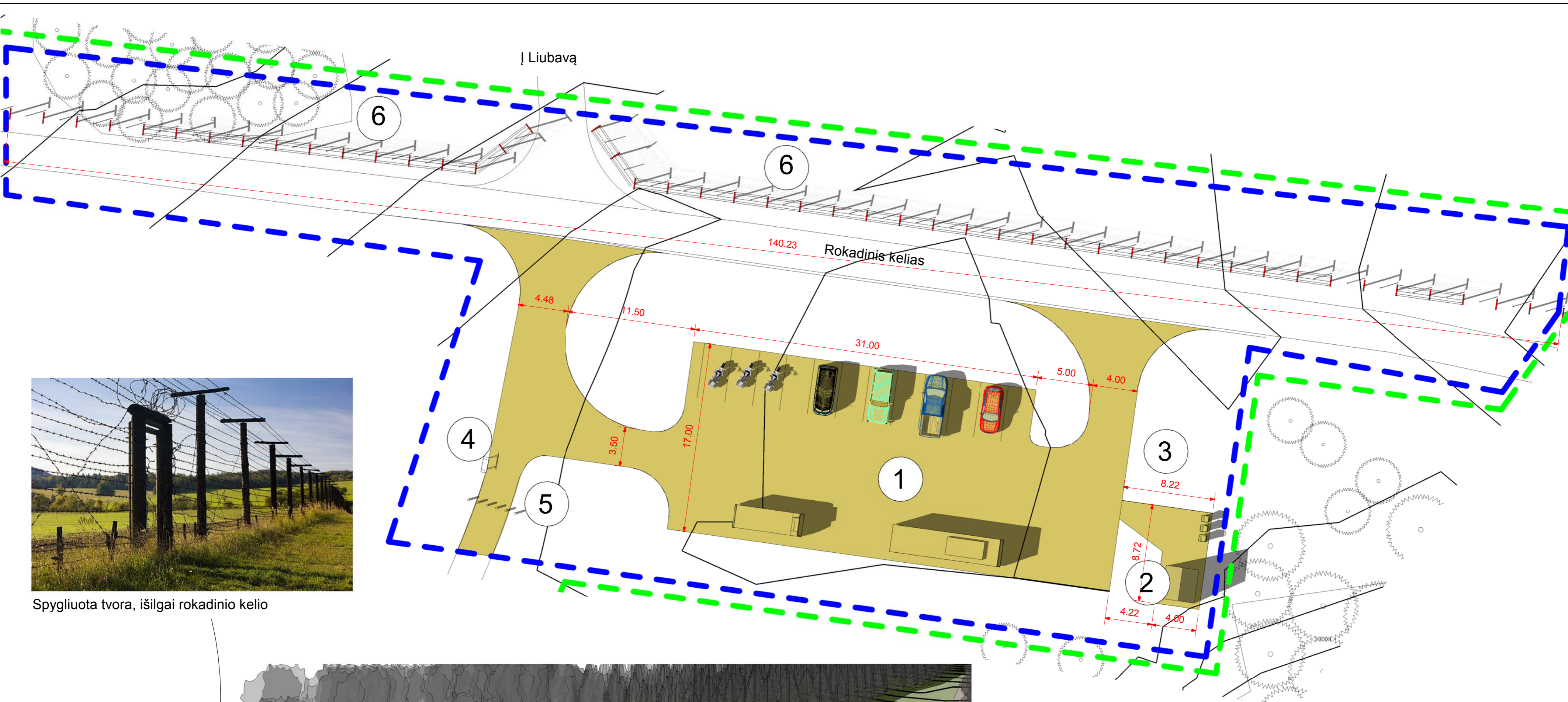
- PASTABOS:**
1. Kiekiai tikslinami techniniame projekte.
 2. Bendras grunto dangų kiekis ~2000 m²

Laiptai šlaite. Analogai. Bendras laiptų ilgis ~ 80 metrų. lipimo aukštis ~ 18 m



0 10 20 30 40 50
metrų

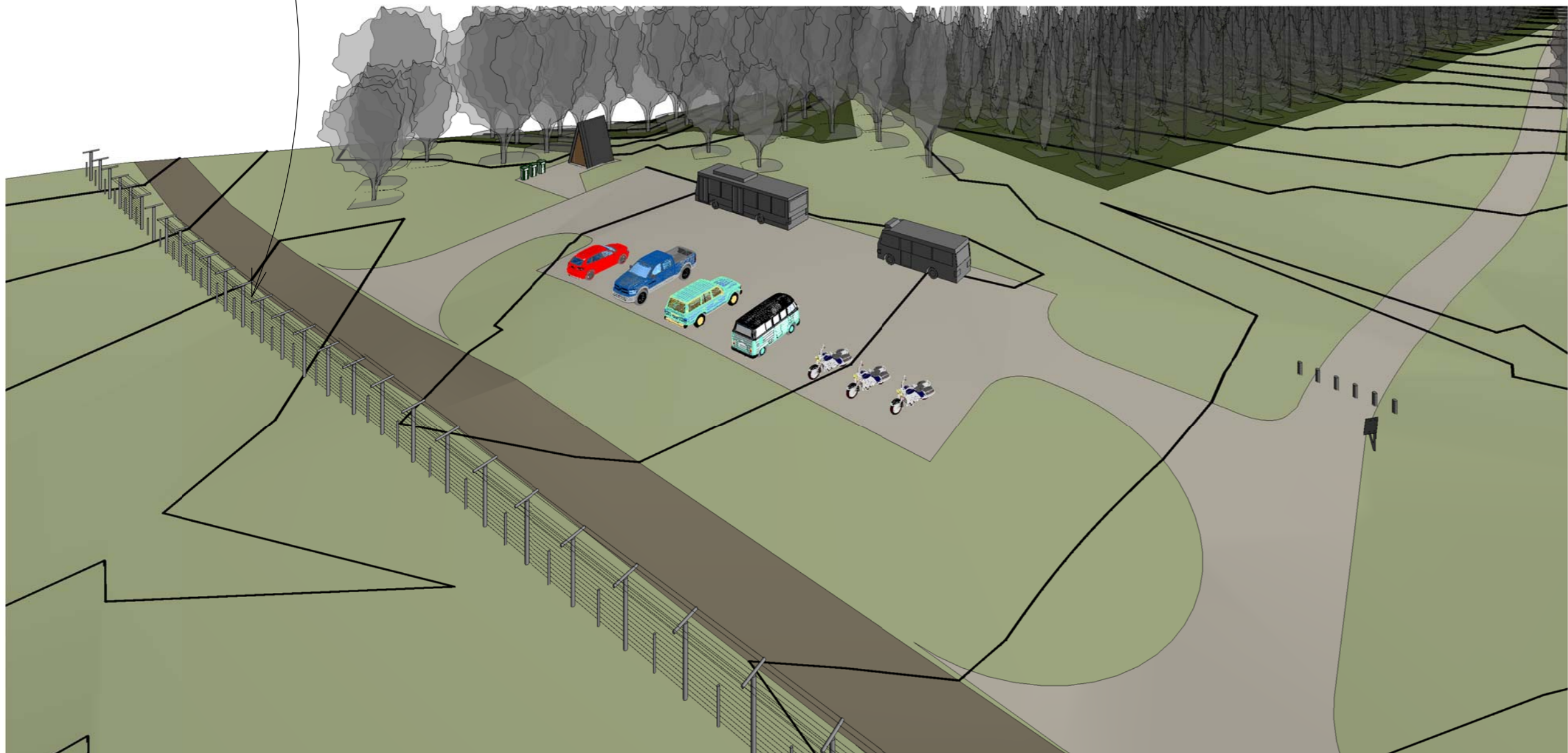
0	2023-08	Projektiniai pasiūlymai.		
Laida	Laida	Laidos statusas. Keitimo priežastis (jei taikoma)		
ATESTATO NR.	UAB "ABU architektai"	OBJEKTAS:	Kačergų kalnas. Teritorijos tvarkymas. Projektiniai pasiūlymai	
A1863	PV	A. Byčenkovas	BRĖŽINYS:	1:500
A1863	PDV Arch.	A. Byčenkovas		Pagrindinis brėžinys
				0
Kalba	STATYTOJAS:	OBJEKTO NR.:	Lapas	Lapų
LT	Kalvarijos savivaldybės administracija	xxxx PP - SA - B. - 05	1	1



Liubava



Spygliuota tvora, išilgai rokadinio kelio

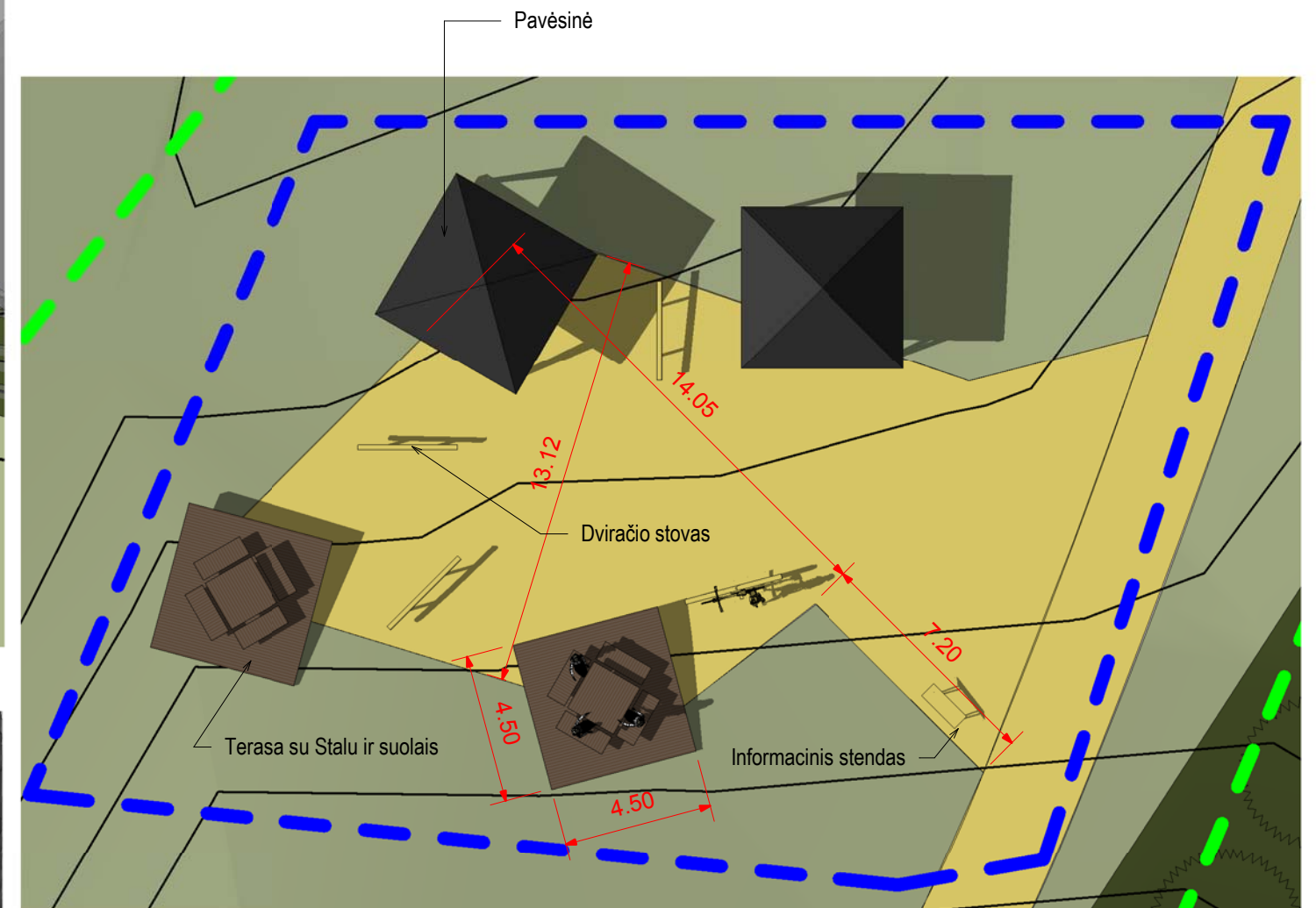
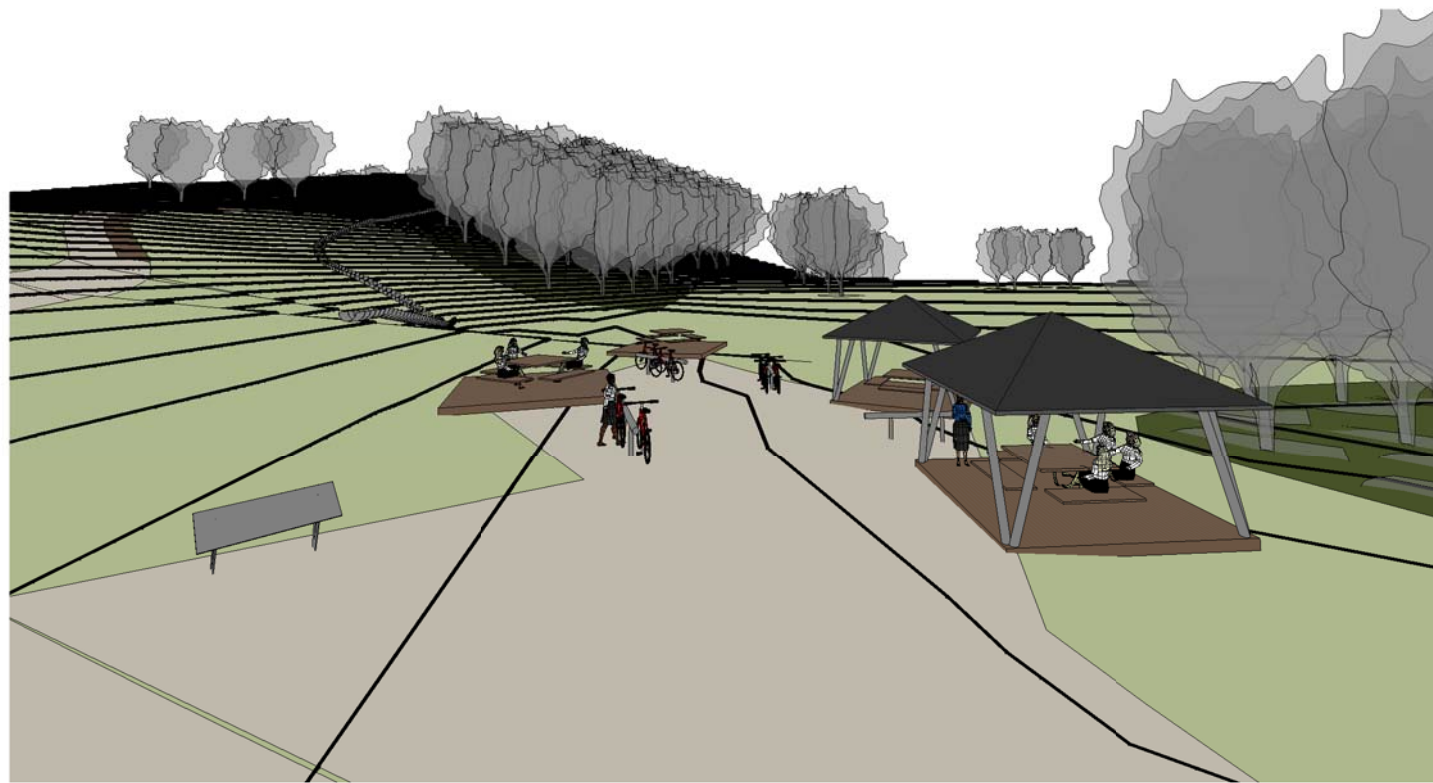


EKSPLIKACIJA:

1. Automobilių stovėjimo aikštelė
2. Bio tualetas
3. Atliekų rūšiavimo aikštelė
4. Informacinis stendas
5. Eismą ribojantys stulpeliai.
6. Spygliuotos vielos tvora




0	2023-08	Projektiniai pasiūlymai.		
Laida	Laida	Laidos statusas. Keitimo priežastis (jei taikoma)		
ATESTATO NR.	UAB "ABU architektai"		OBJEKTAS:	
A1863	PV	A. Byčenkovas	Kačergų kalnas. Teritorijos tvarkymas. Projektiniai pasiūlymai	
A 1863	PDV Arch.	A. Byčenkovas	BRĖŽINYS:	1 : 250 Laida
			Projektuojama teritorija. Zona 1	0
Kalba	STATYTOJAS:		OBJEKTO NR.:	Lapas Lapų
LT	Kalvarijos savivaldybės administracija		xxxx PP - SA - B. - 06	1 1


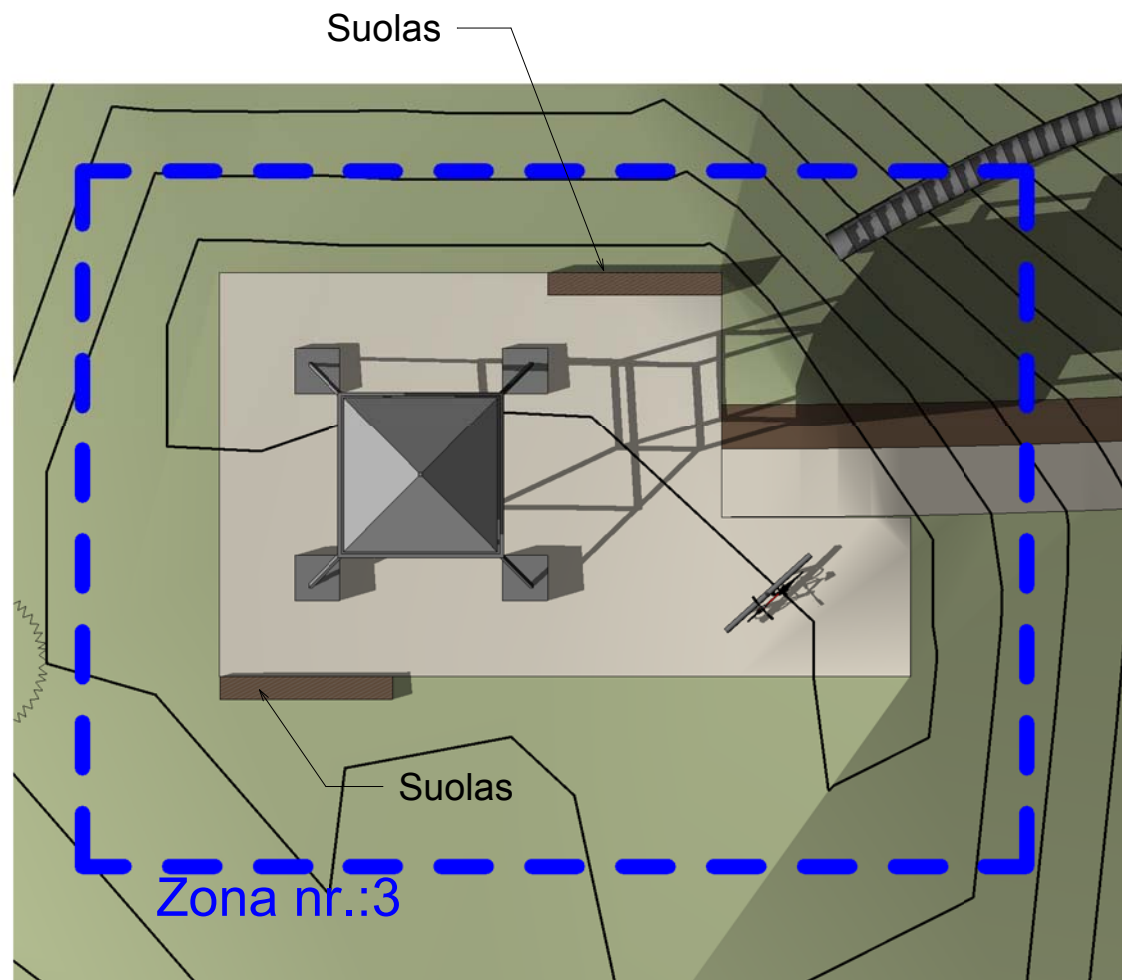


EKSPLIKACIJA:

1. Pavėsinė su stalu ir suolais - 2 vnt.
2. Terasa su stalu ir suolais - 2 vnt.
3. Dviračių laikikliai. - 4 vnt.
4. Informacinis stendas
5. Laužavietė



0	2023-08	Projektiniai pasiūlymai.		
Laida	Laida	Laidos statusas. Keitimo priežastis (jei taikoma)		
ATESTATO NR.	UAB "ABU architektai"			OBJEKTAS:
A1863	PV	A. Byčenkovas	Kačergų kalnas. Teritorijos tvarkymas. Projektiniai pasiūlymai	
A 1863	PDV Arch.	A. Byčenkovas	BRĖŽINYS:	1 : 200
			projektuojama teritorija. Zona 2	
Kalba	STATYTOJAS:			OBJEKTO NR.:
LT	Kalvarijos savivaldybės administracija			xxxx PP - SA - B. - 07
			Lapas	Lapų
			1	1



Dviračių laikiklis Grunto takas Laiptai šlaite Čiuožykla

0	2023-08	Projektiniai pasiūlymai.		
Laida	Laida	Laidos statusas. Keitimo priežastis (jei taikoma)		
ATESTATO NR.	UAB "ABU architektai"			OBJEKTAS:
A1863	PV	A. Byčenkovas	Kačergų kalnas. Teritorijos tvarkymas. Projektiniai pasiūlymai	
A 1863	PDV Arch.	A. Byčenkovas	BRĖŽINYS:	1 : 200
			Projektuojama teritorija. Zona 3	Laida
				0
Kalba	STATYTOJAS:			OBJEKTO NR.:
LT	Kalvarijos savivaldybės administracija			xxxx PP - SA - B. - 08
			Lapas	Lapų
			1	1

NEKILNOJAMOJO TURTO REGISTRO DUOMENŲ BAZĖS IŠRAŠAS
SU ISTORIJA
2024-11-04 14:15:17

1. Nekilnojamojo turto registre įregistruotas turtas:

Registro Nr.: **44/1424309**
Registro tipas: **Žemės sklypas**
Sudarymo data: **2011-04-26**
Kalvarijos sav., Liubavo sen., Liubavo k.

2. Nekilnojamieji daiktai:

2.1. **Žemės sklypas**
Kalvarijos sav., Liubavo sen., Liubavo k.
Unikalus daikto numeris: **4400-2164-4617**

Žemės sklypo kadastro numeris ir kadastro

vietovės pavadinimas: **5150/0004:6 Liubavo k.v.**

Daikto pagrindinė naudojimo paskirtis: **Miškų ūkio**

Žemės sklypo naudojimo būdas: **Apsauginių miškų sklypai**

Žemės sklypo naudojimo būdas: **Ekosistemų apsaugos miškų sklypai**

Žemės sklypo naudojimo būdas: **Ūkinių miškų sklypai**

Žemės sklypo plotas: **231.6320 ha**

Miško žemės plotas: **231.6320 ha**

Miško plotas, įregistruotas Miškų valstybės

kadastrė: **218.2989 ha**

Duomenų apie Miškų valstybės kadastrė

įregistruotą miško plotą pateikimo data: **2021-04-02**

Matavimų tipas: **Žemės sklypas suformuotas atliekant kadastrinius matavimus**

Indeksuota miško medynų vertė: **69854 Eur**

Miško medynų vertė: **14553 Eur**

Vidutinė rinkos vertė: **90361 Eur**

Vidutinės rinkos vertės nustatymo data: **2010-12-15**

Vidutinės rinkos vertės nustatymo būdas: **Masinis vertinimas**

Kadastro duomenų nustatymo data: **2010-10-05**

3. Daikto priklausiniai iš kito registro: įrašų nėra

4. Nuosavybė:

4.1. **Nuosavybės teisė**
Savininkas: **LIETUVOS RESPUBLIKA, a.k. 111105555**
Daiktas: **žemės sklypas Nr. 4400-2164-4617, aprašytas p. 2.1.**
Įregistravimo pagrindas: **2011-04-19 Nacionalinės žemės tarnybos teritorinio žemėtvarkos skyriaus vedėjo įsakymas Nr. 20VĮ-661**
Įrašas galioja: **Nuo 2011-05-05**

5. Valstybės ir savivaldybių žemės patikėjimo teisė:

5.1. **Valstybinės žemės patikėjimo teisė**
Patikėtinis: **Valstybės įmonė Valstybinių miškų urėdija, a.k. 132340880**
Daiktas: **žemės sklypas Nr. 4400-2164-4617, aprašytas p. 2.1.**
Įregistravimo pagrindas: **2017-12-20 Lietuvos Respublikos Vyriausybės nutarimas Nr. 1077**
2018-01-08 Perdavimo - priėmimo aktas Nr. 1DPS-55-(4.27.) / VD-1
Įrašas galioja: **Nuo 2018-01-11**

5.2. **[X]** **Valstybinės žemės patikėjimo teisė**

Patikėtinis: **Valstybės įmonė Marijampolės miškų urėdija, a.k. 151411816**
Daiktas: **žemės sklypas Nr. 4400-2164-4617, aprašytas p. 2.1.**
Įregistravimo pagrindas: **2011-06-02 Perdavimo - priėmimo aktas Nr. 20ST-286**
Išregistravimo pagrindas: **2017-12-20 Lietuvos Respublikos Vyriausybės nutarimas Nr. 1077**
2018-01-08 Perdavimo - priėmimo aktas Nr. 1DPS-55-(4.27.) / VD-1
Įrašas galioja: **Nuo 2011-06-07 iki 2018-01-11**

5.3. **[X]**

Valstybinės žemės patikėjimo teisė
Patikėtinis: **Nacionalinė žemės tarnyba prie Aplinkos ministerijos, a.k. 188704927**
Daiktas: **žemės sklypas Nr. 4400-2164-4617, aprašytas p. 2.1.**
Įregistravimo pagrindas: **2011-04-19 Nacionalinės žemės tarnybos teritorinio žemėtvarkos skyriaus vedėjo įsakymas Nr. 20VĮ-661**
Išregistravimo pagrindas: **2011-06-02 Perdavimo - priėmimo aktas Nr. 20ST-286**
Įrašas galioja: **Nuo 2011-05-05 iki 2011-06-07**

6. Kitos daiktinės teisės: įrašų nėra

7. Juridiniai faktai: įrašų nėra

8. Žymos:

- 8.1. **Teritorija, kurioje taikomos SŽNS, neįregistruota**
Nekilnojamojo turto registre: valstybės sienos apsaugos objektų ir įrenginių apsaugos zonos (X skyrius, trečiasis skirsnis)
Daiktas: **žemės sklypas Nr. 4400-2164-4617, aprašytas p. 2.1.**
Įregistravimo pagrindas: **2019-06-06 Lietuvos Respublikos specialiųjų žemės naudojimo sąlygų įstatymas Nr. XIII-2166**
2019-12-19 Lietuvos Respublikos žemės ūkio ministro įsakymas Nr. 3D-711
Plotas: **6.207 ha**
Įrašas galioja: **Nuo 2023-01-01**
- 8.2. **Teritorija, kurioje taikomos SŽNS, neįregistruota**
Nekilnojamojo turto registre: paviršinių vandens telkinių pakrantės apsaugos juostos (VI skyrius, aštuntasis skirsnis)
Daiktas: **žemės sklypas Nr. 4400-2164-4617, aprašytas p. 2.1.**
Įregistravimo pagrindas: **2019-06-06 Lietuvos Respublikos specialiųjų žemės naudojimo sąlygų įstatymas Nr. XIII-2166**
2019-12-19 Lietuvos Respublikos žemės ūkio ministro įsakymas Nr. 3D-711
Plotas: **15.151 ha**
Įrašas galioja: **Nuo 2023-01-01**
- 8.3. **Teritorija, kurioje taikomos SŽNS, neįregistruota**
Nekilnojamojo turto registre: paviršinių vandens telkinių apsaugos zonos (VI skyrius, septintasis skirsnis)
Daiktas: **žemės sklypas Nr. 4400-2164-4617, aprašytas p. 2.1.**
Įregistravimo pagrindas: **2019-06-06 Lietuvos Respublikos specialiųjų žemės naudojimo sąlygų įstatymas Nr. XIII-2166**
2019-12-19 Lietuvos Respublikos žemės ūkio ministro įsakymas Nr. 3D-711
Plotas: **15.151 ha**
Įrašas galioja: **Nuo 2023-01-01**

- 8.4. Teritorija, kurioje taikomos SŽNS, neįregistruota
Nekilnojamojo turto registre: miško žemė (VI skyrius, trečiasis skirsnis)
Daiktas: žemės sklypas Nr. 4400-2164-4617, aprašytas p. 2.1.
Įregistravimo pagrindas: 2019-06-06 Lietuvos Respublikos specialiųjų žemės naudojimo sąlygų įstatymas Nr. XIII-2166
2019-12-19 Lietuvos Respublikos žemės ūkio ministro įsakymas Nr. 3D-711
Plotas: 231.632 ha
Įrašas galioja: Nuo 2023-01-01
- 8.5. Teritorija, kurioje taikomos SŽNS, neįregistruota
Nekilnojamojo turto registre: kelių apsaugos zonos (III skyrius, antrasis skirsnis)
Daiktas: žemės sklypas Nr. 4400-2164-4617, aprašytas p. 2.1.
Įregistravimo pagrindas: 2019-06-06 Lietuvos Respublikos specialiųjų žemės naudojimo sąlygų įstatymas Nr. XIII-2166
2019-12-19 Lietuvos Respublikos žemės ūkio ministro įsakymas Nr. 3D-711
Plotas: 8.368 ha
Įrašas galioja: Nuo 2023-01-01

9. Teritorijos, kuriose taikomos SŽNS, įrašytos į NTK kadastro duomenų byloje įrašytų duomenų pagrindu:

- 9.1. **[X]** Valstybės sienos apsaugos objektų ir įrenginių apsaugos zonos (X skyrius, trečiasis skirsnis)
Daiktas: žemės sklypas Nr. 4400-2164-4617, aprašytas p. 2.1.
Įregistravimo pagrindas: 2019-06-06 Lietuvos Respublikos specialiųjų žemės naudojimo sąlygų įstatymas Nr. XIII-2166
2019-12-19 Lietuvos Respublikos žemės ūkio ministro įsakymas Nr. 3D-711
Plotas: 6.207 ha
Išregistravimo pagrindas: 2022-11-30 Lietuvos Respublikos Vyriausybės nutarimas "Dėl Lietuvos Respublikos Vyriausybės 2002 m. balandžio 15 d. nutarimo Nr. 534 "Dėl Lietuvos Respublikos nekilnojamojo turto kadastro nuostatų patvirtinimo" pakeitimo" Nr. 1190
Įrašas galioja: Nuo 2020-01-02 iki 2023-01-01
- 9.2. **[X]** Paviršinių vandens telkinių pakrantės apsaugos juostos (VI skyrius, aštuntasis skirsnis)
Daiktas: žemės sklypas Nr. 4400-2164-4617, aprašytas p. 2.1.
Įregistravimo pagrindas: 2019-06-06 Lietuvos Respublikos specialiųjų žemės naudojimo sąlygų įstatymas Nr. XIII-2166
2019-12-19 Lietuvos Respublikos žemės ūkio ministro įsakymas Nr. 3D-711
Plotas: 15.151 ha
Išregistravimo pagrindas: 2022-11-30 Lietuvos Respublikos Vyriausybės nutarimas "Dėl Lietuvos Respublikos Vyriausybės 2002 m. balandžio 15 d. nutarimo Nr. 534 "Dėl Lietuvos Respublikos nekilnojamojo turto kadastro nuostatų patvirtinimo" pakeitimo" Nr. 1190
Įrašas galioja: Nuo 2020-01-02 iki 2023-01-01
- 9.3. **[X]** Paviršinių vandens telkinių apsaugos zonos (VI skyrius, septintasis skirsnis)
Daiktas: žemės sklypas Nr. 4400-2164-4617, aprašytas p. 2.1.
Įregistravimo pagrindas: 2019-06-06 Lietuvos Respublikos specialiųjų žemės naudojimo sąlygų įstatymas Nr. XIII-2166

2019-12-19 Lietuvos Respublikos žemės ūkio ministro įsakymas Nr. 3D-711

Plotas: **15.151 ha**

Išregistravimo pagrindas: **2022-11-30 Lietuvos Respublikos Vyriausybės nutarimas "Dėl Lietuvos Respublikos Vyriausybės 2002 m. balandžio 15 d. nutarimo Nr. 534 "Dėl Lietuvos Respublikos nekilnojamojo turto kadastro nuostatų patvirtinimo" pakeitimo" Nr. 1190**

Įrašas galioja: **Nuo 2020-01-02 iki 2023-01-01**

9.4. **[X]**

Miško žemė (VI skyrius, trečiasis skirsnis)

Daiktas: **žemės sklypas Nr. 4400-2164-4617, aprašytas p. 2.1.**

Įregistravimo pagrindas: **2019-06-06 Lietuvos Respublikos specialiųjų žemės naudojimo sąlygų įstatymas Nr. XIII-2166
2019-12-19 Lietuvos Respublikos žemės ūkio ministro įsakymas Nr. 3D-711**

Plotas: **231.632 ha**

Išregistravimo pagrindas: **2022-11-30 Lietuvos Respublikos Vyriausybės nutarimas "Dėl Lietuvos Respublikos Vyriausybės 2002 m. balandžio 15 d. nutarimo Nr. 534 "Dėl Lietuvos Respublikos nekilnojamojo turto kadastro nuostatų patvirtinimo" pakeitimo" Nr. 1190**

Įrašas galioja: **Nuo 2020-01-02 iki 2023-01-01**

9.5. **[X]**

Kelių apsaugos zonos (III skyrius, antrasis skirsnis)

Daiktas: **žemės sklypas Nr. 4400-2164-4617, aprašytas p. 2.1.**

Įregistravimo pagrindas: **2019-06-06 Lietuvos Respublikos specialiųjų žemės naudojimo sąlygų įstatymas Nr. XIII-2166
2019-12-19 Lietuvos Respublikos žemės ūkio ministro įsakymas Nr. 3D-711**

Plotas: **8.368 ha**

Išregistravimo pagrindas: **2022-11-30 Lietuvos Respublikos Vyriausybės nutarimas "Dėl Lietuvos Respublikos Vyriausybės 2002 m. balandžio 15 d. nutarimo Nr. 534 "Dėl Lietuvos Respublikos nekilnojamojo turto kadastro nuostatų patvirtinimo" pakeitimo" Nr. 1190**

Įrašas galioja: **Nuo 2020-01-02 iki 2023-01-01**

9.6. **[X]**

LIV. Valstybinės sienos apsaugos objektų, įrenginių veikimo ir apsaugos zonos

Daiktas: **žemės sklypas Nr. 4400-2164-4617, aprašytas p. 2.1.**

Įregistravimo pagrindas: **2011-04-19 Nacionalinės žemės tarnybos teritorinio žemėtvarkos skyriaus vedėjo įsakymas Nr. 20VĮ-661**

Plotas: **6.207 ha**

Išregistravimo pagrindas: **2019-06-06 Lietuvos Respublikos specialiųjų žemės naudojimo sąlygų įstatymas Nr. XIII-2166
2019-12-19 Lietuvos Respublikos žemės ūkio ministro įsakymas Nr. 3D-711**

Įrašas galioja: **Nuo 2011-05-05 iki 2020-01-02**

9.7. **[X]**

XXIX. Paviršinio vandens telkinių apsaugos zonos ir pakrantės apsaugos juostos

Daiktas: **žemės sklypas Nr. 4400-2164-4617, aprašytas p. 2.1.**

Įregistravimo pagrindas: **2011-04-19 Nacionalinės žemės tarnybos teritorinio žemėtvarkos skyriaus vedėjo įsakymas Nr. 20VĮ-661**

Plotas: **15.151 ha**

Išregistravimo pagrindas: **2019-06-06 Lietuvos Respublikos specialiųjų žemės naudojimo sąlygų įstatymas Nr. XIII-2166
2019-12-19 Lietuvos Respublikos žemės ūkio ministro įsakymas Nr. 3D-711**

Įrašas galioja: **Nuo 2011-05-05 iki 2020-01-02**

9.8. [X]

XXVI. Miško naudojimo apribojimai

Daiktas: žemės sklypas Nr. 4400-2164-4617, aprašytas p. 2.1.
Įregistravimo pagrindas: 2011-04-19 Nacionalinės žemės tarnybos teritorinio žemėtvarkos skyriaus vedėjo įsakymas Nr. 20VĮ-661
Plotas: 231.632 ha
Išregistravimo pagrindas: 2019-06-06 Lietuvos Respublikos specialiųjų žemės naudojimo sąlygų įstatymas Nr. XIII-2166
2019-12-19 Lietuvos Respublikos žemės ūkio ministro įsakymas Nr. 3D-711
Įrašas galioja: Nuo 2011-05-05 iki 2020-01-02

9.9. [X]

II. Kelių apsaugos zonos

Daiktas: žemės sklypas Nr. 4400-2164-4617, aprašytas p. 2.1.
Įregistravimo pagrindas: 2011-04-19 Nacionalinės žemės tarnybos teritorinio žemėtvarkos skyriaus vedėjo įsakymas Nr. 20VĮ-661
Plotas: 8.368 ha
Išregistravimo pagrindas: 2019-06-06 Lietuvos Respublikos specialiųjų žemės naudojimo sąlygų įstatymas Nr. XIII-2166
2019-12-19 Lietuvos Respublikos žemės ūkio ministro įsakymas Nr. 3D-711
Įrašas galioja: Nuo 2011-05-05 iki 2020-01-02

10. Daikto registravimas ir kadastro žymos:

10.1.

Suformuotas naujas (daikto registravimas)

Daiktas: žemės sklypas Nr. 4400-2164-4617, aprašytas p. 2.1.
Įregistravimo pagrindas: 2010-12-15 Nekilnojamojo daikto kadastro duomenų byla
2011-04-19 Nacionalinės žemės tarnybos teritorinio žemėtvarkos skyriaus vedėjo įsakymas Nr. 20VĮ-661
Įrašas galioja: Nuo 2011-04-26

10.2.

**Kadastrinius matavimus atliko (kadastro žyma)
UAB "GEOVISATA", a.k. 300598419**

Daiktas: žemės sklypas Nr. 4400-2164-4617, aprašytas p. 2.1.
Įregistravimo pagrindas: 2008-05-07 Licencija Nr. G-677-(803)
2009-09-18 Kvalifikacijos pažymėjimas Nr. 2M-M-1066
2010-12-15 Nekilnojamojo daikto kadastro duomenų byla
Įrašas galioja: Nuo 2011-04-26

11. Duomenys apie įregistruotas teritorijas, kuriose taikomos specialiosios žemės naudojimo sąlygos:

11.1.

Teritorijos pavadinimas: **Pelkės ir šaltiniai (VI skyrius, devintasis skirsnis)**
Teritorijos unikalus numeris: **100615020**
Įregistravimo pagrindas: **Valstybinė saugomų teritorijų tarnyba prie Aplinkos ministerijos; 2023-10-05 VALSTYBINĖS SAUGOMŲ TERITORIJŲ TARNYBOS PRIE APLINKOS MINISTERIJOS DIREKTORIAUS ĮSAKYMAS DĖL NATŪRALIŲ PIEVŲ IR GANYKLŲ, PELKIŲ IR ŠALTINYNŲ ŽEMĖLAPIŲ PATVIRTINIMO (2023-10-05 redakcija) Nr. V-93**
Įregistravimo data: **2023-12-22**

Žemės sklypo plotas, patenkantis į Teritoriją: **7573 kv. m, nuo 2023-12-22**

11.2.

Teritorijos pavadinimas: **Pelkės ir šaltiniai (VI skyrius, devintasis skirsnis)**
Teritorijos unikalus numeris: **100568077**
Įregistravimo pagrindas: **Valstybinė saugomų teritorijų tarnyba prie Aplinkos ministerijos; 2023-10-05 VALSTYBINĖS SAUGOMŲ TERITORIJŲ TARNYBOS PRIE APLINKOS MINISTERIJOS DIREKTORIAUS ĮSAKYMAS DĖL NATŪRALIŲ PIEVŲ IR**

**GANYKLŲ, PELKIŲ IR ŠALTINYŲ ŽEMĖLAPIŲ
PATVIRTINIMO (2023-10-05 redakcija) Nr. V-93**

Įregistravimo data: **2023-12-20**

Žemės sklypo plotas, patenkantis į Teritoriją: **38502 kv. m, nuo 2023-12-20**

- 11.3. Teritorijos pavadinimas: **Pelkės ir šaltiniai (VI skyrius, devintasis skirsnis)**
Teritorijos unikalus numeris: **100566431**
Įregistravimo pagrindas: **Valstybinė saugomų teritorijų tarnyba prie Aplinkos ministerijos; 2023-10-05 VALSTYBINĖS SAUGOMŲ TERITORIJŲ TARNYBOS PRIE APLINKOS MINISTERIJOS DIREKTORIAUS ĮSAKYMAS DĖL NATŪRALIŲ PIEVŲ IR GANYKLŲ, PELKIŲ IR ŠALTINYŲ ŽEMĖLAPIŲ PATVIRTINIMO (2023-10-05 redakcija) Nr. V-93**
Įregistravimo data: **2023-12-20**

Žemės sklypo plotas, patenkantis į Teritoriją: **3029 kv. m, nuo 2023-12-20**

- 11.4. Teritorijos pavadinimas: **Pelkės ir šaltiniai (VI skyrius, devintasis skirsnis)**
Teritorijos unikalus numeris: **100568084**
Įregistravimo pagrindas: **Valstybinė saugomų teritorijų tarnyba prie Aplinkos ministerijos; 2023-10-05 VALSTYBINĖS SAUGOMŲ TERITORIJŲ TARNYBOS PRIE APLINKOS MINISTERIJOS DIREKTORIAUS ĮSAKYMAS DĖL NATŪRALIŲ PIEVŲ IR GANYKLŲ, PELKIŲ IR ŠALTINYŲ ŽEMĖLAPIŲ PATVIRTINIMO (2023-10-05 redakcija) Nr. V-93**
Įregistravimo data: **2023-12-20**

Žemės sklypo plotas, patenkantis į Teritoriją: **1856 kv. m, nuo 2023-12-20**

- 11.5. Teritorijos pavadinimas: **Pelkės ir šaltiniai (VI skyrius, devintasis skirsnis)**
Teritorijos unikalus numeris: **100568085**
Įregistravimo pagrindas: **Valstybinė saugomų teritorijų tarnyba prie Aplinkos ministerijos; 2023-10-05 VALSTYBINĖS SAUGOMŲ TERITORIJŲ TARNYBOS PRIE APLINKOS MINISTERIJOS DIREKTORIAUS ĮSAKYMAS DĖL NATŪRALIŲ PIEVŲ IR GANYKLŲ, PELKIŲ IR ŠALTINYŲ ŽEMĖLAPIŲ PATVIRTINIMO (2023-10-05 redakcija) Nr. V-93**
Įregistravimo data: **2023-12-20**

Žemės sklypo plotas, patenkantis į Teritoriją: **82631 kv. m, nuo 2023-12-20**

- 11.6. Teritorijos pavadinimas: **Pelkės ir šaltiniai (VI skyrius, devintasis skirsnis)**
Teritorijos unikalus numeris: **100580178**
Įregistravimo pagrindas: **Valstybinė saugomų teritorijų tarnyba prie Aplinkos ministerijos; 2023-10-05 VALSTYBINĖS SAUGOMŲ TERITORIJŲ TARNYBOS PRIE APLINKOS MINISTERIJOS DIREKTORIAUS ĮSAKYMAS DĖL NATŪRALIŲ PIEVŲ IR GANYKLŲ, PELKIŲ IR ŠALTINYŲ ŽEMĖLAPIŲ PATVIRTINIMO (2023-10-05 redakcija) Nr. V-93**
Įregistravimo data: **2023-12-20**

Žemės sklypo plotas, patenkantis į Teritoriją: **3471 kv. m, nuo 2023-12-20**

- 11.7. Teritorijos pavadinimas: **Pelkės ir šaltiniai (VI skyrius, devintasis skirsnis)**
Teritorijos unikalus numeris: **100580578**
Įregistravimo pagrindas: **Valstybinė saugomų teritorijų tarnyba prie Aplinkos ministerijos; 2023-10-05 VALSTYBINĖS SAUGOMŲ TERITORIJŲ TARNYBOS PRIE APLINKOS MINISTERIJOS DIREKTORIAUS ĮSAKYMAS DĖL NATŪRALIŲ PIEVŲ IR**

**GANYKLŲ, PELKIŲ IR ŠALTINYŲ ŽEMĖLAPIŲ
PATVIRTINIMO (2023-10-05 redakcija) Nr. V-93**

Įregistravimo data: **2023-12-20**

Žemės sklypo plotas, patenkantis į Teritoriją: **13704 kv. m, nuo 2023-12-20**

- 11.8. Teritorijos pavadinimas: **Natūralios pievos bei ganyklos (VI skyrius, ketvirtasis skirsnis)**
Teritorijos unikalus numeris: **100492550**
Įregistravimo pagrindas: **Valstybinė saugomų teritorijų tarnyba prie Aplinkos ministerijos; 2023-10-05 VALSTYBINĖS SAUGOMŲ TERITORIJŲ TARNYBOS PRIE APLINKOS MINISTERIJOS DIREKTORIAUS ĮSAKYMAS DĖL NATŪRALIŲ PIEVŲ IR GANYKLŲ, PELKIŲ IR ŠALTINYŲ ŽEMĖLAPIŲ PATVIRTINIMO (2023-10-05 redakcija) Nr. V-93**

Įregistravimo data: **2023-12-19**

Žemės sklypo plotas, patenkantis į Teritoriją: **305191 kv. m, nuo 2023-12-28**

Istorinius SŽNS teritorijų pasikeitimų žemės sklype duomenis galima peržiūrėti dokumente "Žemės sklypo duomenų apie įregistruotas teritorijas, kuriose taikomos specialiosios žemės naudojimo sąlygos, pasikeitimų sąrašas".

12. Registro pastabos ir nuorodos: įrašų nėra

13. Kita informacija: įrašų nėra

14. Informacija apie duomenų sandoriui tikslinimą: įrašų nėra

15. Asmenvardžių istorija:

- 15.1. Asmuo: **Valstybės įmonė Marijampolės miškų urėdija**
nuo 2013-07-08: **Valstybės įmonė Marijampolės miškų urėdija, a.k. 151411816, reg.d.2001-07-24**
nuo 2001-07-24 iki 2013-07-08: **Valstybės įmonė MARIJAMPOLĖS MIŠKŲ URĖDIJA**
- 15.2. Asmuo: **Nacionalinė žemės tarnyba prie Aplinkos ministerijos**
nuo 2023-01-04: **Nacionalinė žemės tarnyba prie Aplinkos ministerijos, a.k. 188704927, reg.d.1997-12-08**
nuo 1997-12-08 iki 2023-01-04: **Nacionalinė žemės tarnyba prie Žemės ūkio ministerijos**
- 15.3. Asmuo: **Valstybės įmonė Valstybinių miškų urėdija**
nuo 2018-01-08: **Valstybės įmonė Valstybinių miškų urėdija, a.k. 132340880, reg.d.1991-01-15**
nuo 2017-09-19 iki 2018-01-08: **Valstybės įmonė Valstybinis miškotvarkos institutas**
nuo 1991-01-15 iki 2017-09-19: **Valstybės įmonė valstybinis miškotvarkos institutas**