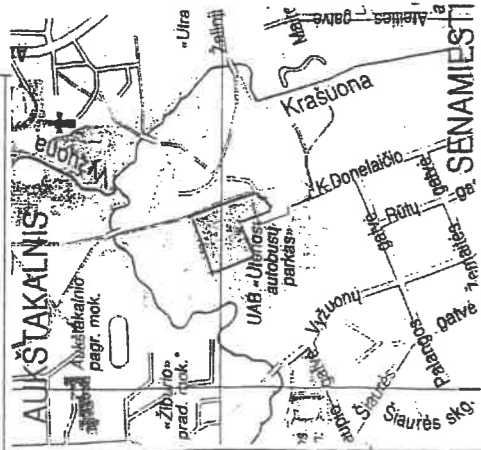
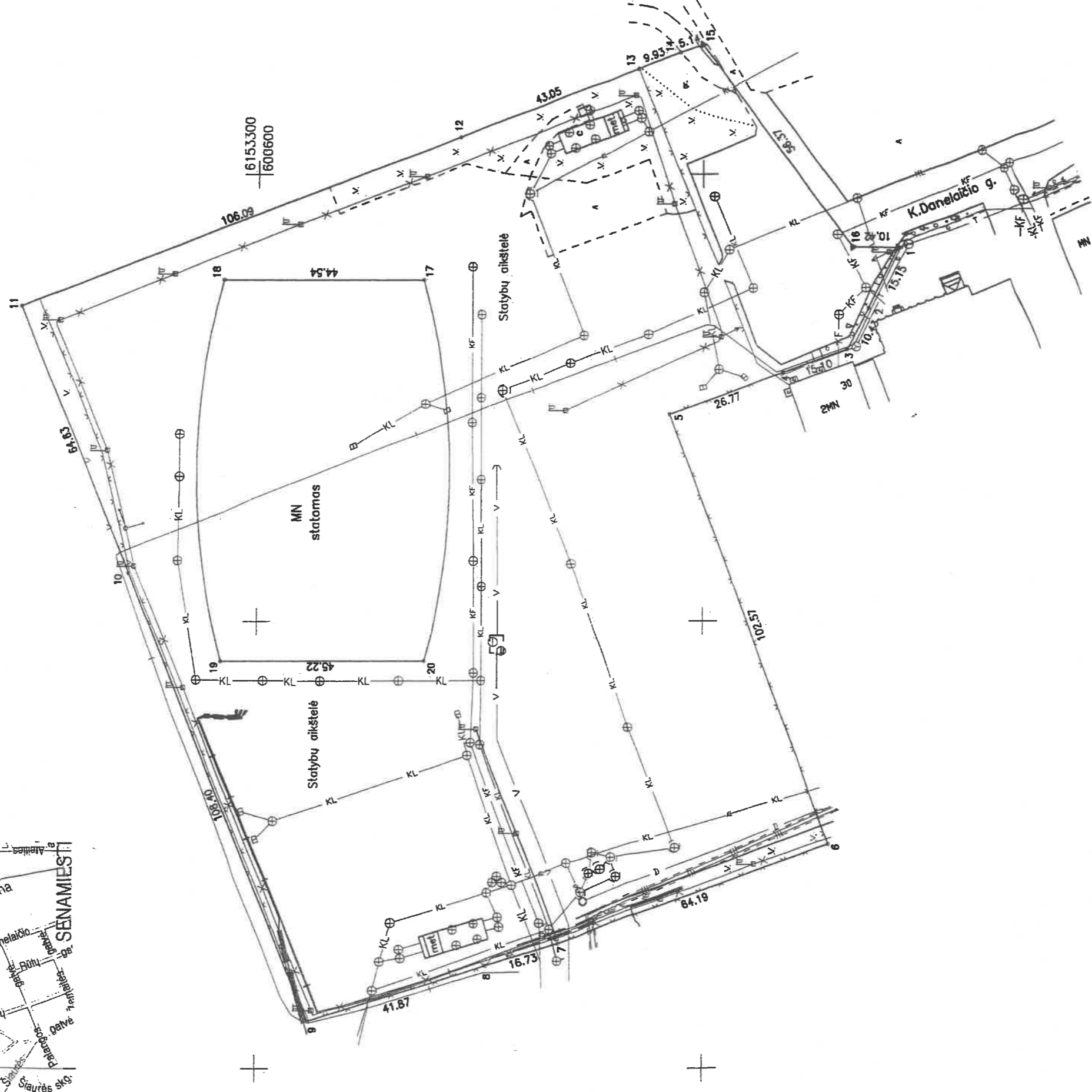


Žemės sklypo išdėstymo schema



ŽEMĖS SKLYPO PLANAS M 1:1000

Sklypo plotas 25566 m²

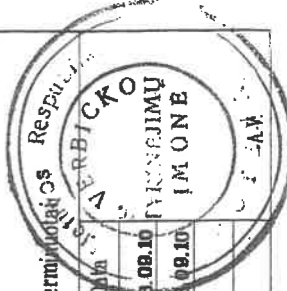


R. Verbicko tyrinėjimų įmonė

SKLYPO RIBOS PAŽYMĖTOS
KADAŠTRO ŽEMĖŲ APYJE
VI REGISTRU CENTRO UŽKARIŠO FILIJALAS
Cieliaus, išskaidėtuosiuose, M.M. S.V. Šapoka
2008.09.10 Inžinierius d.

Licencijos NR.2086-421 išduota 2004.12.09 galioja neterminuotai OS

Pareigos	Parašas	Vardas, pavardė	Data
Imonės vad.		R. Verbickas	2008.09.10
Vykdytojas		R. Verbickas	2008.09.10
Objekto Nr.			0A-265



ŽEMĖS SKLYPO PLANAS M 1:1000

Sklypo plotas 25566 m²

Žemės sklypo kadastro Nr. 827000040268

KOORDINAČIŲ ŽINIARAŠTIS

Koordinacijų sistema LKS-94							
Taško Nr.	Kodas	X	Y	Taško Nr.	Kodas	X	Y
1	R	6153156.34	600583.46				
2	R	6153163.18	600569.94				
3	R	6153168.02	600560.70				
4	R	6153182.20	600555.50				
5	R	6153207.34	600546.30				
6	R	6153172.10	600449.97				
7	R	6153232.38	600427.91				
8	R	6153248.36	600422.96				
9	R	6153288.36	600410.58				
10	R	6153329.26	600510.97				
11	R	6153353.79	600570.76				
12	R	6153254.62	600608.44				
13	R	6153214.38	600623.73				
14	R	6153205.07	600627.19				
15	R	6153200.25	600628.98				
16	R	6153166.76	600583.64				
17	NK	6153263.08	600576.47				
18	NK	6153307.62	600576.49				
19	NK	6153308.03	600491.17				
20	NK	6153262.81	600491.19				

SKLYPO CENTRO KOORDINATĖS		
Koordinacijų sistema	Koordinatės X/Y	Planšeto nomenklatūra
Sistema, kurioje vykdyti matavimai	X=6153257 Y=600532	
Valstybinė LKS-1994	X=6153257 Y=600532	80/50
Žiniaraštį sudarė	(parašas) R. Verbickas (vardas ir pavardė)	2008.09.10 (data)

Ištrauka iš Lietuvos Administracinių teisių pažeidimų kodekso:

47 straipsnis. Pastovių žemėnaudos riboženklų sunaikinimas arba gadinimas - užtraukia baudą nuo dviejų šimtų penkiasdešimties iki penkių šimtų litų.

48 straipsnis. Geodezinio pagrindo punkto bei markšėiderystės ženklų sunaikinimas arba gadinimas - užtraukia baudą nuo penkių šimtų iki vieno tūkstančio litų.

Gatvė, namo Nr.	K.Donelaičio gatvė
Kaimas (miestelis)	
Seniūnija	
Miestas (rajonas)	Utena
Apskritis	Utenos

Kadastras:	vietovė	Utena	blokas	sklypas
Žemės sklypo kadastro Nr.		827000040268		

Gretimybė	Gretimo žemės sklypo kadastro Nr.
(1-2--5-6)	8270 0004 0 B.N.Udrienė, UAB "Utenos autobusų parkas", UAB "Transorloja" UAB "SEB VB Lizingas"
(6-7-8)	8270 0004 0184 Utenos miesto seniūnijos seniūnas (G I)
(8-9--16-1)	Utenos miesto seniūnas: <i>Valentinas Vaitonis</i>

v.,pavardė (pavadinimas)	Naudojamas plotas							
	Privati		Valstybinė					
	atskiral	bendrai	atskiral	bendrai				
	ind.	m ²	ind.	m ²	ind.	m ²	ind.	m ²
Utenos rajono savivaldybė							25566	

Su paženklintomis vietovėje žemės sklypo ribomis, aprašytomis ... 2008 ... m.
... 07 ... mėn. 08 d. žemės sklypo paženklinimo parodymo akte, ir nustatytu plotu sutinku:
Žemės savininkas (naudotojas): Utenos rajono savivaldybės administracijos direktorius
Utenos rajono savivaldybė (vardas, pavardė) *S. Štėpšinskės* (data)



Utenos r. sav. adm. arch. ir teritorijų planavimo skyriaus vedėja **T. Kupčiūnas**
Utenos apskrities viršininko administracijos žemės ūkio departamento miesto (rajo) žemėtvarkos skyrius
Patikrino: vyr. spec. **R. Markauskas**
Suderino: vedėja **J. Jankauskienė**
(pareigybės) **Raimondas Katinas** (vardas, pavardė) (data)

A.V.