

Buit. ir gamyb. nuot. tink.
(inžinerinio tinklo pavadinimas)

Nuotekų kanalizacijos šulinys
(įrenginio pavadinimas)

F1

(įrenginio numeris)

Plungės r. sav., Žlibinų k., Malūno g. 38
(adresas)

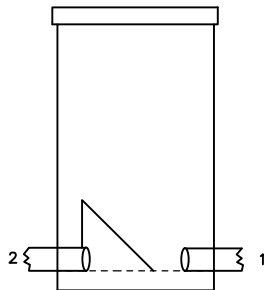
34590400

(LKS-94 M 1:500 plano numeris)

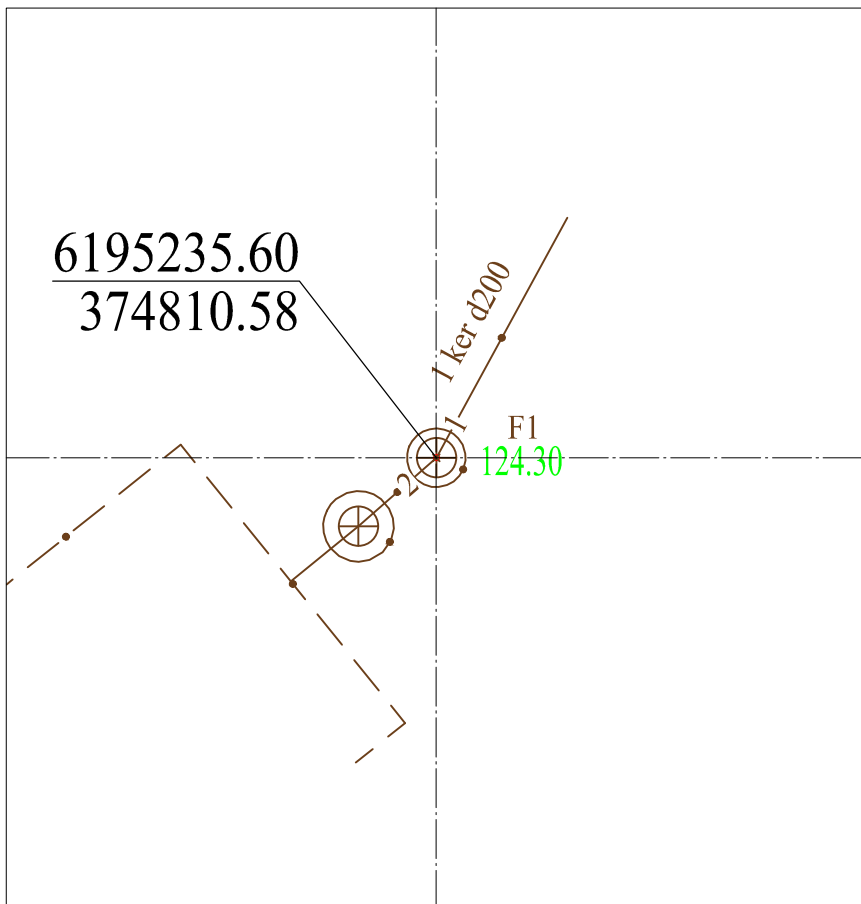
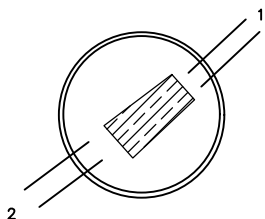
ĮRENGINIO PJŪVIAI (matmenys duoti m)

SĄSAJOS SCHEMA

Vertikalinis



Horizontalinis



Pavadinimas	Medžiaga	Skersmuo arba matm., mm	Atstumas nuo dangčio, m	Altitudė	Lipynės: - _____ (medžiaga, kiekis)	
Dangtis	pls	1840		124.30	Ar yra vandens? <u>Ne</u>	
Žemė	gr		0.00	124.30	Ar yra dujų? <u>Ne</u>	
Sienos	bet				Pastabos:	
Lubos	pls	1500	0.00	124.30	X = 6195235.60; Y = 374810.58	
Dugnas	bet	1500	0.95	123.35		
Vamzdžiai	Nr. 1	ker	Išorinis	Viršus		Objektas: Plungės r. sav., Žlibinų k., Malūno g. 38
			Vidinis	200	Apačia	
	Nr. 2	ker	Išorinis	Viršus		
			Vidinis	200	Apačia	
	Nr. 3		Išorinis	Viršus		
			Vidinis		Apačia	
	Nr. 4		Išorinis	Viršus		
			Vidinis		Apačia	
	Nr. 5		Išorinis	Viršus		
			Vidinis		Apačia	
	Nr. 6		Išorinis	Viršus		
			Vidinis		Apačia	
Nr. 7		Išorinis	Viršus			
		Vidinis		Apačia		
Nr. 8		Išorinis	Viršus			
		Vidinis		Apačia		
Nr. 9		Išorinis	Viršus			
		Vidinis		Apačia		
Nr. 10		Išorinis	Viršus			
		Vidinis		Apačia		
Nr. 11		Išorinis	Viršus			
		Vidinis		Apačia		
Nr. 12		Išorinis	Viršus			
		Vidinis		Apačia		

Matavimus atliko	R. Paulauskas <small>(vardas ir pavardė)</small>	
	1GKV-921 <small>(geodezininko kv. paž. Nr.)</small>	 2025-06-27 <small>(data)</small>
Matavimus atliko	(vardas ir pavardė)	
	<small>(geodezininko kv. paž. Nr.)</small>	(parašas) (data)
Matavimus atliko	(vardas ir pavardė)	
	<small>(geodezininko kv. paž. Nr.)</small>	(parašas) (data)