

Buit. ir gamyb. nuot. tink.
(inžinerinio tinklo pavadinimas)

Nuotekų kanalizacijos šulinys
(įrenginio pavadinimas)

F1

Plungės r. sav., Žlibinų k., Malūno g. 38
(adresas)


34590400

(LKS-94 M 1:500 plano numeris)

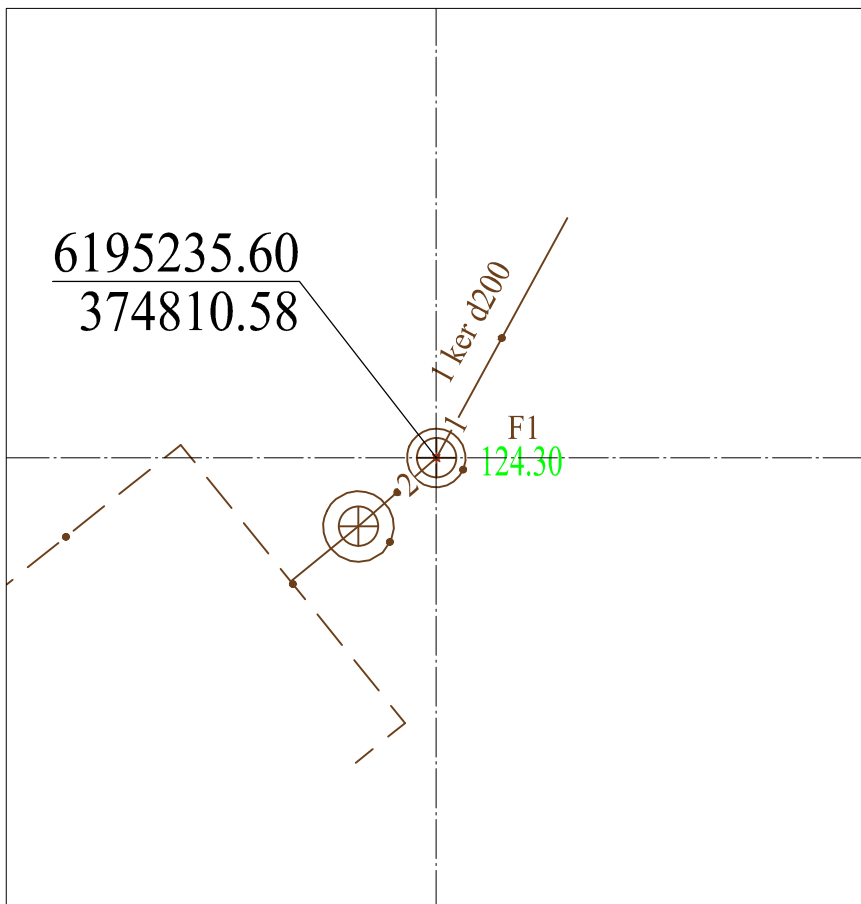
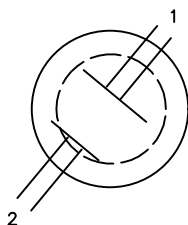
ĮRENGINIO PJŪVIAI (matmenys duoti m)

SĄSAJOS SCHEMA

Vertikalinis



Horizontalinis



Pavadinimas	Medžiaga	Skersmuo arba matm., mm	Atstumas nuo dangčio, m	Altitudė	Lipynės: -	
Dangtis	med	1790		124.30	(medžiaga, kiekis)	
Žemė	gr		0.00	124.30	Ar yra vandens? <u>Ne</u>	
Sienos	bet				Ar yra dujų? <u>Ne</u>	
Lubos	bet	1500	0.00	124.30	Pastabos:	
Dugnas	bet	1500	2.75	123.35	X = 6195235.60; Y = 374810.58	
Vamzdžiai	Nr. 1	bet	Išorinis	200	Viršus	
			Vidinis		Apačia	2.54
	Nr. 2	bet	Išorinis	200	Viršus	
			Vidinis		Apačia	2.73
	Nr. 3		Išorinis		Viršus	
			Vidinis		Apačia	
	Nr. 4		Išorinis		Viršus	
			Vidinis		Apačia	
	Nr. 5		Išorinis		Viršus	
			Vidinis		Apačia	
	Nr. 6		Išorinis		Viršus	
			Vidinis		Apačia	
Nr. 7		Išorinis		Viršus		
		Vidinis		Apačia		
Nr. 8		Išorinis		Viršus		
		Vidinis		Apačia		
Nr. 9		Išorinis		Viršus		
		Vidinis		Apačia		
Nr. 10		Išorinis		Viršus		
		Vidinis		Apačia		
Nr. 11		Išorinis		Viršus		
		Vidinis		Apačia		
Nr. 12		Išorinis		Viršus		
		Vidinis		Apačia		
Objektas:						
Plungės r. sav., Žlibinų k., Malūno g. 38						
Matavimus atliko					R.Paulauskas	
Matavimus atliko					1GKV-921 (geodezininko kv.paž.Nr.)	
Matavimus atliko					(vardas ir pavardė)	
Matavimus atliko					(parašas) (data)	
Matavimus atliko					(vardas ir pavardė)	
Matavimus atliko					(parašas) (data)	