



Andrijavos g. 11A-2, 77191 Šiauliai
Tel.: +370 609 73737; E. paštas.: melprojekta@gmail.com
Atestato Nr. 268-PmA; Nr. 269-T

Statytojas (užsakovas)

Marijampolės savivaldybės administracija
J. Basanavičiaus a.1, 68307, Marijampolė

Projekto pavadinimas

Juodupės baseino valstybei nuosavybės teise priklausančių melioracijos statinių
rekonstravimas

Stadija

Techninis darbo projektas

Byla – III

Tyrinėjimų dokumentacija

Projekto Nr.

25/567-TDP-MS.TD

Pareigos	Vardas pavardė	Atestato Nr.	Parašas
Direktorė	O. Riaubienė		
PV	V. Riauba	S-653-PmAT	
Projektuotojas	V. Riauba	S-653-PmAT	

2025
Šiauliai

Turinys

Techninė užduotis	3
Vietovės schema	6
Aiškinamasis raštas	7
Tyrinėjimų žurnalas	9
Griovių skersiniai profiliai	10
Reperių katalogas.....	17
Drenažo tyrinėjimo planas.....	18
Drenažo būklės ištyrimo duomenys.....	20
Griovių planas (esama padėtis).....	21
TIIS „Topografinių ir inžinerinės infrastruktūros objektų erdvių duomenų ir kitos informacijos gavimas“ ataskaita.....	27

**PROJEKTO „JUODUPĖS BASEINO VALSTYBEI NUOSAVYBĖS TEISE
PRIKLAUSANČIŲ MELIORACIJOS STATINIŲ REKONSTRAVIMAS“
TECHNINIO DARBO PROJEKTO PARENGIMO PASLAUGŲ PIRKIMO
TECHNINĖ UŽDUOTIS**

Perkančioji organizacija:
Marijampolės savivaldybės administracija.
adresas: J. Basanavičiaus a.1, 68307, Marijampolė; juridinio asmens
kodas: 188769113;
telefonai: (8 343) 90 011, 90 062
el. p. adresas: administracija@marijampole.lt
teisinė forma: biudžetinė įstaiga

1. Perkančioji organizacija (toliau-Paslaugų gavėjas) vykdo Lietuvos žemės ūkio ir kaimo plėtros 2023-2027 metų strateginio plano intervencinės priemonės „Investicijos į melioracijos sistemas“ projekto „Juodupės baseino valstybei nuosavybės teise priklausančių melioracijos statinių rekonstravimas“ techninio darbo projekto parengimo paslaugų (toliau - Paslaugos) pirkimą. Pirkimo objekto kodas, pagal Bendrą viešųjų pirkimų žodyną – 71320000-7 Inžinerinio projektavimo paslaugos

Finansavimo šaltinis: Lietuvos žemės ūkio ir kaimo plėtros 2023-2027 metų strateginio plano intervencinės priemonės „Investicijos į melioracijos sistemas“ lėšos (ES paramos lėšos) Lietuvos Respublikos valstybės biudžeto, Marijampolės savivaldybės biudžeto lėšos;

2. Pirkimas vykdomas vadovaujantis Lietuvos Respublikos viešųjų pirkimų įstatymu (toliau – Viešųjų pirkimų įstatymas), Viešųjų pirkimų tarnybos 2017 m. birželio 28 d. direktoriaus įsakymu Nr. 1S-97 patvirtintu Mažos vertės pirkimų tvarkos aprašu (galiojanti suvestinė redakcija nuo 2023-08-18), (toliau – Aprašas), Lietuvos Respublikos civiliniu kodeksu (toliau – Civilinis kodeksas), kitais viešuosius pirkimus reglamentuojančiais teisės aktais, pirkimo technine užduotimi (toliau – Techninė užduotis).

3. Projekto įgyvendinimo vieta:

4. Puskelnių ir Baraginės kadastrų vietovių Puskelnių, Nendrinėškių, Baraginės kaimai (~1316 gyv.), Marijampolės savivaldybė;

5. Melioruojamo ploto vieta: pagal pridedamą situacijos schemą M:50000

6. Pirkimo objektas – Lietuvos žemės ūkio ir kaimo plėtros 2023-2027 metų strateginio plano intervencinės priemonės „Investicijos į melioracijos sistemas“ projekto „Juodupės baseino valstybei nuosavybės teise priklausančių melioracijos statinių rekonstravimas“ (toliau – Projektas) techninio darbo projekto parengimo paslaugos (toliau – Paslaugos). Paslaugas sudaro: tyrinėjimų ir techninio darbo projekto parengimo paslaugos, statinio projekto vykdymo priežiūra.

7. Statinių kategorija: neypatingi statiniai;

8. Statinių (statinių grupės) paskirtis: melioracijos ir hidrotechnikos statiniai (apskaitomi Melioruotos žemės ir melioracijos statinių centriniame duomenų banke);

9. Statybos darbų rūšis: rekonstravimas;

10. Projekto rengimo etapas (ai)/stadija: valstybei priklausančių melioracijos statinių ir melioruotų plotų tyrinėjimų medžiaga, techninis darbo projektas, įkainotų darbų kiekių žiniaraščiai;

11. Preliminari projekto apimtis (projektuojamų melioracijos statinių kiekiai): rekonstruojamos drenažo sistemos plotas – apie 78,8 ha (melioruojamas plotas – apie 855,8 ha), didelio skersmens drenažo rinktuvų rekonstravimas – bendras ilgis apie 1,19 km, melioracijos griovių rekonstravimas – apie 8,03 km, pralaidų rekonstravimas – apie 5 vnt., drenažo rinktuvų žiočių skaičius – apie 68 vnt.

12. Aplinkosauginės priemonės melioracijos statiniams: sureguliuotame Juodupės up. planuojama įrengti poveikio aplinkai mažinančias priemones. Didelio skersmens (\varnothing 200 mm) drenažo žiotys planuojamos įrengti su biologinio valymo (BVS) sistema. Sureguliuoto upelio šlaito papėdėje (didesnio išilginio nuolydžio ruožuose, planuojama įrengti lentų tvoreles su išramstymu, prie išramstymo įrengti lauko akmenų išdėstymą šachmatine tvarka, vandens aeracijai pagerinti, upelio žemupyje, ne dirbamoje žemėje, planuojama įrengti šlapynę, taip pat planuojama išsaugoti stambesnius, vertingų rūšių medžius, augančius ne rekonstruojamų melioracijos griovių (sureguliuotų up.) vagose.

13. Paslaugos turi būti atliktos vadovaujantis Lietuvos žemės ūkio ir kaimo plėtros 2023–2027 metų strateginio plano intervencinės priemonės „Investicijos į melioracijos sistemas“ įgyvendinimo taisyklėmis, patvirtintomis Lietuvos Respublikos žemės ūkio ministro 2023 m. rugpjūčio 24 d. įsakymu Nr. 3D-563 „Dėl Lietuvos žemės ūkio ir kaimo plėtros 2023–2027 metų strateginio plano intervencinės priemonės „Investicijos į melioracijos sistemas“ įgyvendinimo taisyklių patvirtinimo“; Lietuvos žemės ūkio ir kaimo plėtros 2023–2027 metų strateginio plano administravimo taisyklėmis, patvirtintomis Lietuvos Respublikos žemės ūkio ministro 2023 m. vasario 24 d. įsakymu Nr. 3D-102 „Dėl Žemės ūkio ir kaimo plėtros 2023–2027 metų strateginio plano administravimo taisyklių patvirtinimo“; MTR 2.02.01:2006 „Melioracijos statiniai. Pagrindiniai reikalavimai“, MTR 1.05.01:2005 „Melioracijos statinių projektavimas“; MTR 1.12.01:2008 „Melioracijos statinių techninės priežiūros taisyklės“, kitų melioracijos ir statybos normatyvinių dokumentų reikalavimus. Vykdamas Užduotį privaloma laikytis visų galiojančių teisės aktų, statybos ir melioracijos norminių dokumentų, techninis darbo projektas įforminamas, komplektuojamas ir perduodamas Užsakovui LR reglamentu, normatyvų bei standartų nustatyta tvarka;

14. Projektavimo paslaugų tiekėjas privalo turėti Lietuvos Respublikos Žemės ūkio ministerijos išduotą kvalifikacijos atestatą arba lygiavertįs kitose valstybėse įsteigtų įstaigų išduotus atestatus, suteikiančius teisę vykdyti melioracijos statinių projektavimą;

15. Techninis darbo projektas turi būti parengtas per 2 (du) mėnesius nuo paslaugų sutarties įsigaliojimo dienos. Statinio projekto vykdymo priežiūros paslaugų terminas - projekto „Juodupės baseino valstybei nuosavybės teise

priklausančių melioracijos statinių rekonstravimas“ darbų įgyvendinimo laikotarpiu, bet ne ilgiau, kaip 24 (dvidešimt keturis) mėnesius.

16. Planuojamas Projekto biudžetas: esamų melioracijos statinių rekonstravimas – iki 424615 Eur su PVM, bendrosios išlaidos – iki 36923 Eur; bendra projekto vertė – iki 461538 Eur (100 %), paramos vertė – iki 299999,70 Eur (65 %), savivaldybės biudžeto lėšų poreikis – iki 161 538, 30 (35 %);

17. Perkančiosios organizacijos darbuotojas, atsakingas už Techninės užduoties įgyvendinimą – Marijampolės savivaldybės administracijos Žemės ūkio skyriaus vyriausiasis inžinierius melioratorius Jonas Kazakevičius, adresas: 404 kab., Basanavičiaus a. 1, Marijampolė, tel. (+370 343) 91 560, elektroninis paštas: jonas.kazakevicius@marijampole.lt;

18. Paslaugų tiekėjas įsipareigoja užtikrinti informacijos, gautos teikiant Paslaugas Paslaugų gavėjui, konfidencialumą, gautą medžiagą naudoti tik Techninėje užduotyje numatytais tikslais, neperduoti jos tretiesiems asmenims ir be Paslaugų gavėjo sutikimo neskelbti paslaugų rezultato duomenų; Privalomųjų dokumentų sąrašas: užduotis projektavimui, numatomų rekonstruoti melioracijos statinių ir melioruoto ploto tyrinėjimų medžiaga, 3 vnt. techninio darbo projekto egzemplioriai, 1 vnt. CD laikmenoje (tekstinė dalis (Word formatu), brėžiniai (pdf, dwg formatu)).

BENDRIEJI DUOMENYS

Statytojas (užsakovas) – Marijampolės savivaldybės administracija. J. Basanavičiaus a.1, 68307, Marijampolė.

Projektuotojas - MB "Melprojekta", Andrijavos g. 11A-2, 77191 Šiauliai, Tel.: +370 609 73737; E. paštas.: melprojekta@gmail.com. Statinio projekto vadovas Vilius Riauba.

Objekto pavadinimas: „Juodupės baseino valstybei nuosavybės teise priklausančių melioracijos statinių rekonstravimas“.

Objekto vieta: Marijampolės sav. Sasnavos, Patašinės sen., Puskelnių, Tautkaičių, Geležinių, Nendriniškių, Baraginės kaimų teritorijos.

Statinio kategorija - neypatingasis statinys.

Statinio rūšis – rekonstrukcija.

Projekto rengimo etapas – techninis darbo projektas.

Statinių paskirtis – hidrotechniniai statiniai: melioracijos statiniai.

Darbų finansavimo šaltinis – Europos Sąjungos lėšos, valstybės biudžeto lėšos, savivaldybės biudžeto lėšos.

Melioracijos grioviai

Rekonstruojami grioviai ir drenažo sistemos yra Marijampolės savivaldybėje, Sasnavos ir Patašinės seniūnijose, Puskelnių ir Baraginės kadastro vietovėse, Puskelnių, Tautkaičių, Geležinių, Nendriniškių ir Baraginės kaimų teritorijose ir priklauso Šešupės up. baseinui, 8 km atstumu nutolę nuo savivaldybės centro Marijampolės miesto.

Melioracijos grioviai ir jų statiniai įrengti 1951 – 1977 m. buv. "V.Montvilos" kol. melioracijos projektą Nr.2, buv. "V.Montvilos" kol. melioracijos projektą Nr.9, buv. "Salomėjos Nėries" kol. melioracijos projektą Nr.2 ir buv. "Valčiuva" kol. melioracijos projektą Nr.1.

Tyrinėjimus atliko inžinierius Vilius Riauba. Tyrinėjimai atlikti 2024 m kovo - balandžio mėn. Matavimai atlikti koordinacių LKS-94 ir aukščių LAS07 sistemose. Griovių trasos praeina per dirbamas žemes, pievas, gyvenvietes, miškus.

Tyrinėjimo metu buvo įrengta 11 reperių. Ištirinėta 8,055 km melioracijos griovių. Juose apžiūrėtos 5 pralaidos. Apžiūrėtos 72 drenažo žiotys. Atkastos 4 drenažo ištyrimo duobės. Nustatytos griovio ir hidrotechninių statinių deformacijos, drenažo deformacijos. Pagal kurias numatyti griovių, pralaidų ir drenažo rekonstrukcijos darbų kiekiai. Tyrinėjimų metu patikslinti melioracijos planai, įvertinti pasikeitimai, nustatyti faktiniai griovių dugnų ir charakteringų vietų aukščiai, nustatytos griovių ir jų statinių deformacijos bei jų atsiradimo priežastys.

Juodupės up. šlaitai apaugę tankiais krūmais, dugne sąnašos, jame esantys statiniai (žiočių sk. – 48 vnt., pralaidų sk. – 6 vnt.). Griovys Gr.Nr.3 šlaitai apaugę tankiais krūmais, dugne sąnašos, jame esančių statinių (žiočių sk. – 1 vnt., pralaidų sk. – 2 vnt.). Griovys Gr.Nr.4 šlaitai apaugę tankiais krūmais, dugne sąnašos, jame esančių statinių (žiočių sk. – 9 vnt.). Griovys Gr.Nr.5 šlaitai

apauęę tankiais krūmais, dugne sąnašos, jame esančių statinių (žiočių sk. – 11 vnt., pralaidų sk. – 1 vnt.) Griovys Gr.Nr.1-1 šlaitai apauęę tankiais krūmais, dugne sąnašos, jame esančių statinių (žiočių sk. – 3 vnt.).

Detalesni aprašymai tyrinėjimų žurnale.

Drenažas

Rekonstruojama sistema Nr.1 yra įrengta 1957 m. vykdant buv. "V.Montvilos" kol. melioracijos projektą Nr.2. Tyrinėjimo metu atkasta viena drenažo būklės ištyrimo duobė. Nustatyti trūkumai. Rinktuvas „a“ uždumblėjęs, fontanuoja, yra tarpai tarp vamzdelių. Reikia rekonstruoti.

Rekonstruojama sistema Nr.1, 6-a ir 7-a yra įrengta 1962 m. vykdant buv. "Salomėjos Nėries" kol. melioracijos projektą Nr.2. Tyrinėjimo metu atkastos trys drenažo būklės ištyrimo duobės. Nustatyti trūkumai. Rinktuvas „a“ uždumblėjęs, fontanuoja, yra tarpai tarp vamzdelių. Betoninių vamzdžių siūlės nesandarios, atsiradę tarpai, įsiurbimai. Reikia rekonstruoti.

Sudarė

V.Riauba

MB „Melprojektas“
(tyrinėjimus atlikusios įmonės pavadinimas)

OBJEKTAS: Juodupės baseino valstybei nuosavybės teise priklausanti melioracijos statinei rekonstravimas

GRIOVIŲ MELIORACINIŲ – HIDROTECHINIŲ TYRINĖJIMŲ ŽURNALAS NR. 1

Darbai pradėti: 2025 03

Darbai baigti: 2025 03

Tyrinėjimus atliko: S-653-PmAT Vilius Riauba
(kval. atest. Nr., vardas, pavardė)

2025 metai

Radus pamestą žurnalą, prašome gražinti šiuo adresu

DRENAŽO ŽIOTYS

Data 2025 03

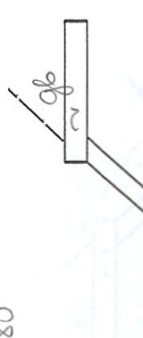

<p>Griovys Gr. Nr. 5 PK. 0+98 Ž. 1 (22) D 65</p>	<p>PK. 1+16 Ž. 2 (32) K 50</p>
Ps. Pakirsta naujovinis	Pakirsta naujovinis
<p>Griovys Gr. Nr. 5 PK. 2+57 Ž. 3 (23) D 65</p>	<p>PK. 3+34 Ž. 4 (31) K 80</p>
Ps. Pakirsta naujovinis	Pakirsta naujovinis
<p>Griovys Gr. Nr. 5 PK. 4+20 Ž. 5 (24) D 65</p>	<p>PK. 5+12 Ž. 6 (25) D 100</p>
Ps. Pakirsta naujovinis	Pakirsta naujovinis

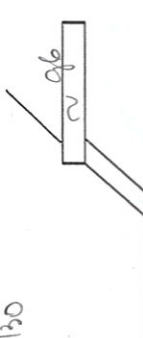

DRENAŽO ŽIOČIŲ DEFORMACIJŲ SUTARTINIAI ŽENKLAI

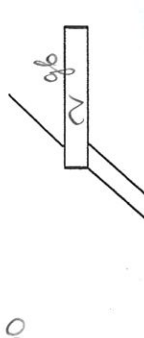
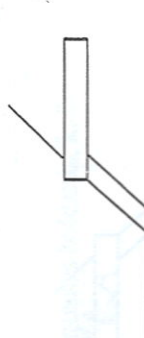
- Geros žiotys
- Nėra latakų
- Sunaikintos žiotys
- Užneštos sąnašomis
- Atitrūkusios nuo rinktuvo
- Paplauta šlaito papėdė. Nėra latakų
- Žiotys po sąnašomis
- Užaugusios žolėmis, krūmais
- Išplautas griovio dugnas

DRENAŽO ŽIOTYS

Data.....2025.03.....

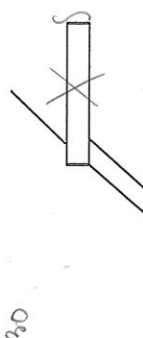
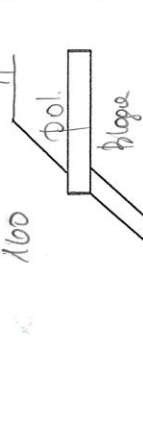
Grįovys Gr.Nr.5.....
 PK.....6+12.....
 Ž.- 5(30)k.....
 80.....

 Ps. Pakert. naujovėis.....
 Pakert. naujovėis.....


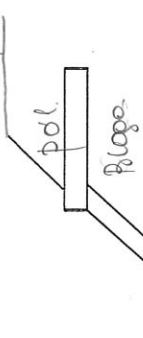
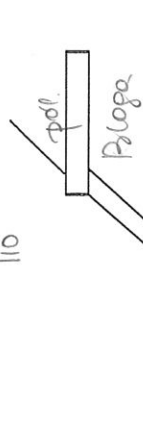
Grįovys Gr.Nr.5.....
 PK.....7+53.....
 Ž.- 9(22)k.....
 130.....

 Ps. Pakert. naujovėis.....
 Pakert. naujovėis.....


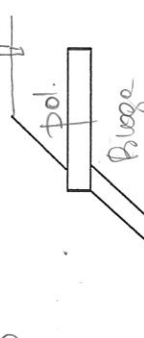

Grįovys Gr.Nr.5.....
 PK.....9+06.....
 Ž.- 11(22)G.....
 130.....

 Ps. Pakert. naujovėis.....
 Pakert. naujovėis.....


DRENAŽO ŽIOTYS

Data.....2025.03.....

Grįovys Gr.Nr.4.....
 PK.....1+58.....
 Ž.- 1(16)k.....
 130.....

 Ps. Pakert. naujovėis.....
 Mera stulpelis.....
 Pakert. naujovėis.....


Grįovys Gr.Nr.4.....
 PK.....2+50.....
 Ž.- 3(17)k.....
 110.....

 Ps. Pakert. naujovėis.....
 Pakert. naujovėis.....


Grįovys Gr.Nr.4.....
 PK.....4+13.....
 Ž.- 5(3)D.....
 110.....

 Ps. Pakert. naujovėis.....
 Sulauzytas stulpelis.....
 Pakert. naujovėis.....


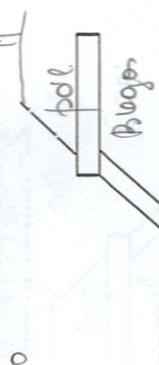
DRENAŽO ŽIOTYS

Data 2025 03

Griovys Gr.Nr.4

PK 5+63

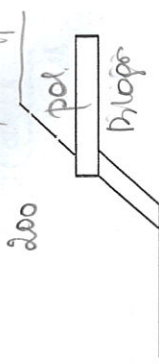
Ž- 1(6h)k



Ps. Sulaušytas stulpelis Pakirsti naujovės

PK 6+24

Ž- 8(1)R

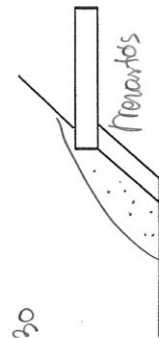


Pakirsti naujovės

Griovys Gr.Nr.4

PK 6+83

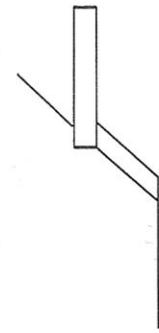
Ž- 9(18)k



Ps. Pakirsti naujovės

PK

Ž-



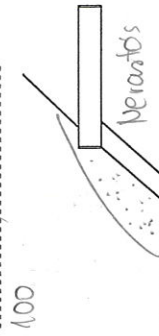
DRENAŽO ŽIOTYS

Data 2025 03

Griovys Gr.Nr. 1-1

PK 2+11

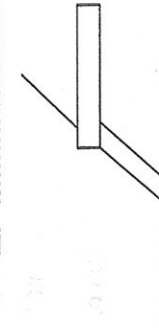
Ž- 3(16)k



Ps. Pakirsti naujovės

PK

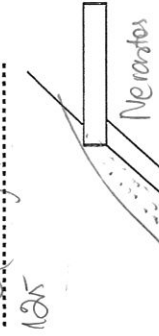
Ž-



Griovys Up. Juodupė

PK 0+3.6

Ž- 1(28)G

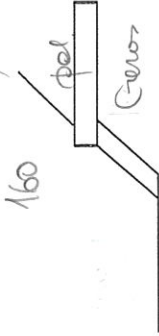


Ps. Pakirsti naujovės m

vatakas

PK 0+13

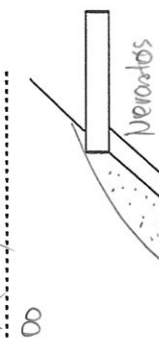
Ž- 2(1)G



Griovys Gr.Nr. 1-1

PK 0+18

Ž- 1(14)k

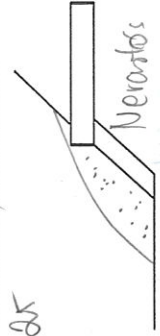


Ps. Pakirsti naujovės

Griovys Up. Juodupė

PK 0+3.8

Ž- 3(2)G



Ps. Pakirsti naujovės

PK 7+10

Ž- 4(3)R



Pakirsti naujovės

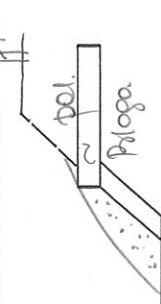
DRENAŽO ŽIOTYS

Data... 2025.03

Griovys... Up. Juodupė

PK. 8+34

Ž. 5(4)k



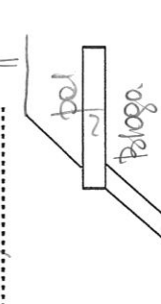
Ps. Pakurst. naujovėn

Pakurst. naujovėn

Griovys... Up. Juodupė

PK. 9+39

Ž. 7(5)k



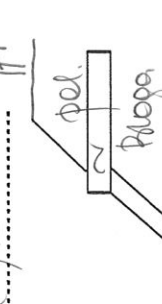
Ps. Pakurst. naujovėn

Pakurst. naujovėn

Griovys... Up. Juodupė

PK. 10+69

Ž. 9(7)k

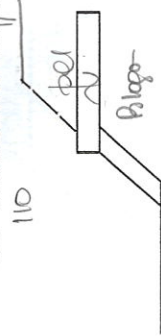


Ps. Pakurst. naujovėn

Pakurst. naujovėn

PK. 9+09

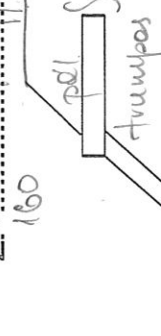
Ž. 6(8)k



Pakurst. naujovėn

PK. 10+42

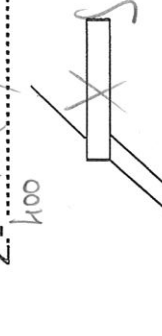
Ž. 8(6)k



Pakurst. naujovėn

PK. 11+85

Ž. 10(8)k



Pakurst. naujovėn

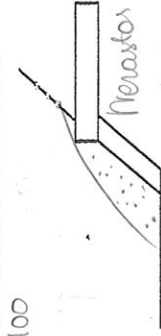
DRENAŽO ŽIOTYS

Data... 2025.03

Griovys... Up. Juodupė

PK. 13+00

Ž. 11(9)k



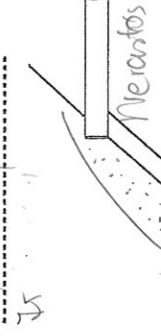
Ps. Pakurst. naujovėn

Pakurst. naujovėn

Griovys... Up. Juodupė

PK. 14+97

Ž. 13(11)k



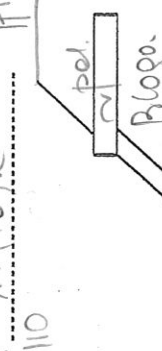
Ps. Pakurst. naujovėn

Pakurst. naujovėn

Griovys... Up. Juodupė

PK. 15+92

Ž. 15(13)k

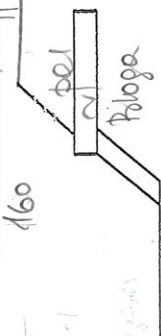


Ps. Pakurst. naujovėn

Pakurst. naujovėn

PK. 14+12

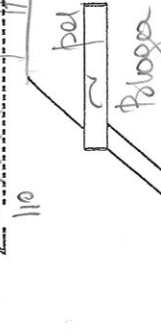
Ž. 12(10)k



Pakurst. naujovėn

PK. 15+03

Ž. 14(12)k



Pakurst. naujovėn

PK. 16+13

Ž. 16(11)k



Pakurst. naujovėn

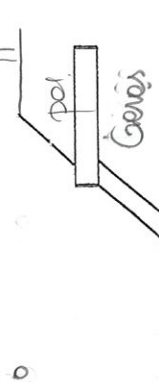
DRENAŽO ŽIOTYS

Data 2025 03

Griovys Up. Juodupė

PK 16+43

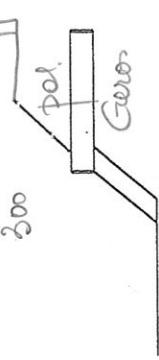
Ž. 17 (14) k



Ps.

PK 17+17

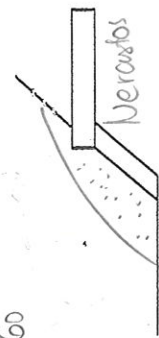
Ž. 18 (8) k



Griovys Up. Juodupė

PK 17+49

Ž. 24 (15) k



Ps. Pakertė naujovėn

Yškama duona rinkt
tuo daroje

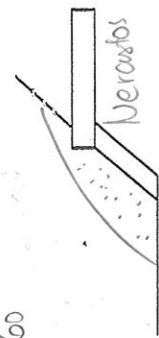
DRENAŽO ŽIOTYS

Data 2025 03

Griovys Up. Juodupė

PK 22+19

Ž. 23 (10) k

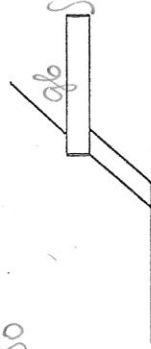


Ps. Pakertė naujovėn

Griovys Up. Juodupė

PK 25+60

Ž. 25 (12) k



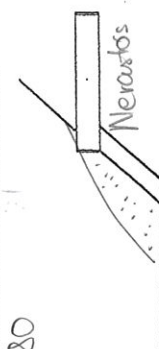
Ps. Pakertė naujovėn

Pakertė naujovėn

Griovys Up. Juodupė

PK 10+12

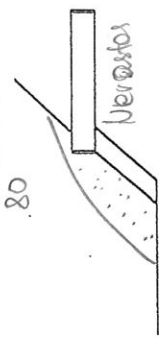
Ž. 21 (9) k



Ps. Pakertė naujovėn

PK 21+34

Ž. 22 (19) k

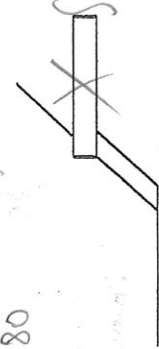


Ps. Pakertė naujovėn

Griovys Up. Juodupė

PK 24+22

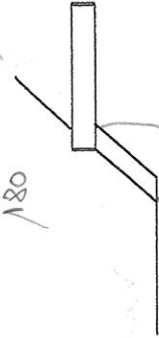
Ž. 24 (13) k



Ps. Pakertė naujovėn

PK 20+03

Ž. 28 (26) k



Ps. Pakertė naujovėn

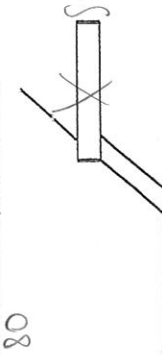
DRENAŽO ŽIOTYS

Data: 2025 03

Griovys: Juodulynis up.

PK: 30+81

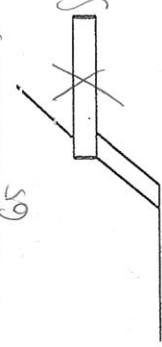
Ž: 29 (14) k



Ps. Pakirsti naujėlis

PK: 31+24

Ž: 30 (15) k

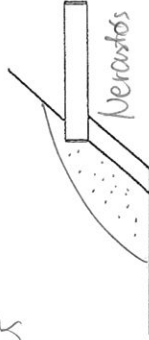


Pakirsti naujėlis

Griovys: Up. Juodulynis

PK: 33+23

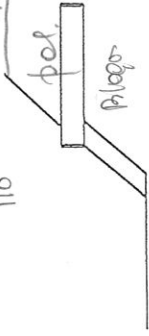
Ž: 32 (6) k



Ps. Pakirsti naujėlis

PK: 34+73

Ž: 32 (7) k

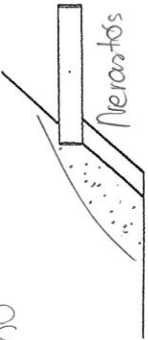


Pakirsti naujėlis

Griovys: Up. Juodulynis

PK: 36+23

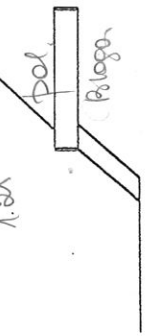
Ž: 33 (8) k



Ps. Pakirsti naujėlis

PK: 34+28

Ž: 34 (9) k



Nerai. stulpelio
Pakirsti naujėlis

PRALAIIDOS

Data: 2025 03

GR: Gr. br. 5

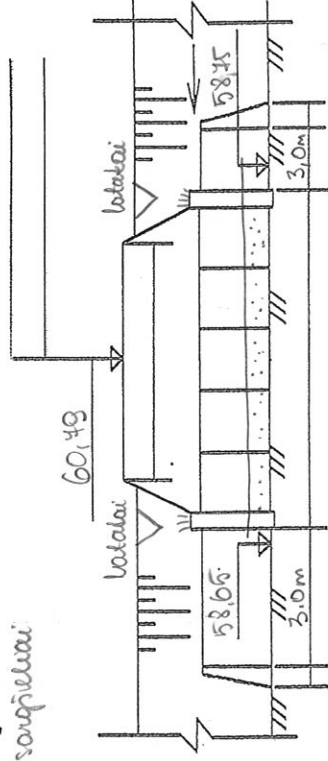
PK: 2+91

D = 1,0 m

L = 12,5

Vamzdžių sk. 6 vnt.

596 sąryšiukai



Deformacijų priežastys: Aitgaliai apauš vėliua. Tvirtinimo plėkštės apaugimas vėliua ir po išvašoūmis. Savaūsis pralaidoūse

GR: Up. Juodulynis

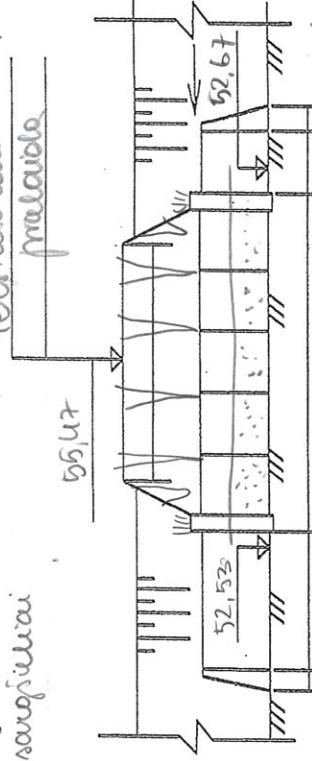
PK: 7+26

D = 2 x 1,2 m

L = 12, m

Vamzdžių sk. 12 vnt.

296 sąryšiukai



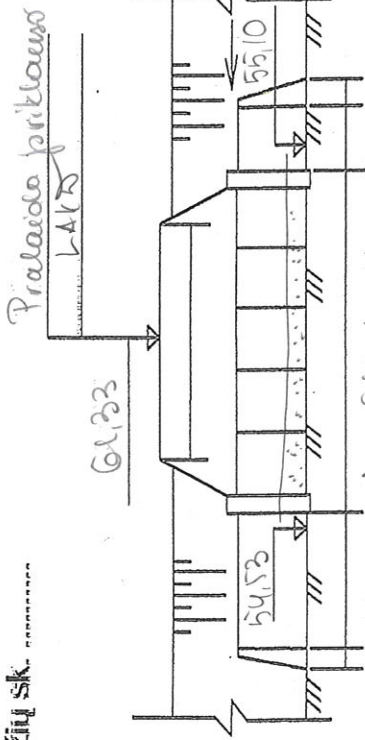
Deformacijų priežastys: dikė 296 sąryšiukai, kėty vėliua. Aitgaliai apauš vėliua ir apūrypėš. Vėliua gūlis nesandūromai išvėliui. Aitvėliua dūobėi šlaitė ir dūrypėš. Savaūsis pralaidoūse.

PRALAIDOS

Data..... 2025 03

GR. Uf. Juodupė
 PK 17+00
 D = 1.6m
 L = 8.6m
 Vamzdžių sk.

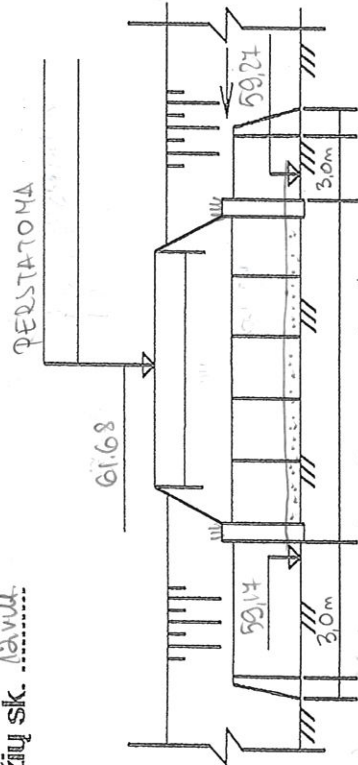
BŪKLĖ: Dėlaltas
 DANGA: Dėlaltas



Deformacijų priežastys: sąvados malūnėlė.

GR. Uf. Juodupė
 PK 24+54
 D = 1.25m juokline
 L = 12m
 Vamzdžių sk. 12vnt.

BŪKLĖ: Ploša
 DANGA: žuvas



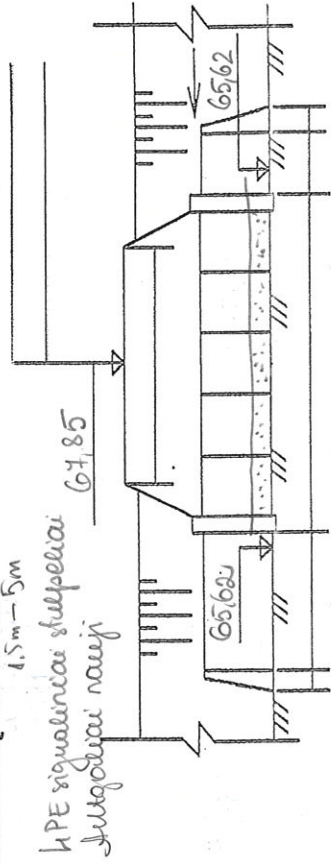
Deformacijų priežastys: Sąvados uorė. Gutgalių apaugė vešnia. Gutgalių šaklė ir paviršius šaklės naudojamos. G/6 tvirtinimo plotis išskaidytinis po vešnia. Sąvados malūnėlė.

PRALAIDOS

Data..... 2025 03

GR. Uf. Juodupė
 PK 36+02
 D = 1.25 - 1.5m
 L = 12m
 Vamzdžių sk. 1.25-7m
 1.5m-5m

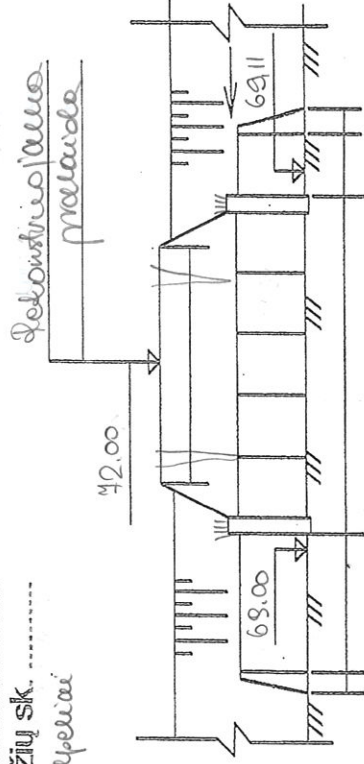
BŪKLĖ: Patenkimas
 DANGA: žuvas



Deformacijų priežastys: sąvados malūnėlė.

GR. Uf. Juodupė
 PK 45+22
 D = 1.5m juokline
 L = 8m
 Vamzdžių sk.
 hPE stulpeliai

BŪKLĖ:
 DANGA: žuvas



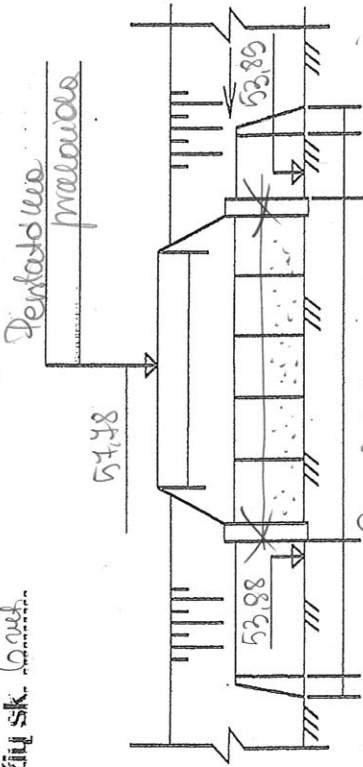
Deformacijų priežastys: Gutgalių apaugė vešnia. Gutgalių šaklė naudojamos šaklės. Per juokline sąvados malūnėlė.

PRALAIDOS

Data: 2025 03

GR. Nr. 3
 PK. D+K
 D = 0,8 m maiše
 L = 15 m
 Vamzdžių sk. 6 aut.

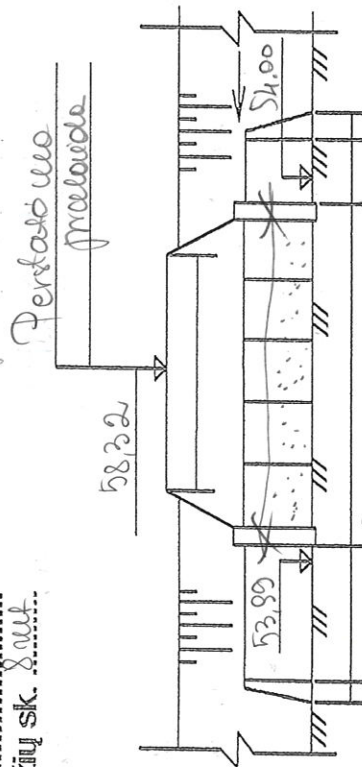
BŪKLĖ: Plopa
 DANGA: Dyvas



Deformacijų priežastys: Sargpulių uša, autgalių uša, pralaido atbuliniai nuolydai. šoninės pralaidolės

GR. Nr. 3
 PK. 2+54
 D = 0,8 m
 L = 20 m
 Vamzdžių sk. 8 aut.

BŪKLĖ: Plopa
 DANGA: Asfaltas

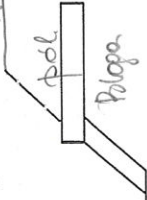


Deformacijų priežastys: Sargpulių uša, autgalių uša, pralaido atbuliniai nuolydai šoninės pralaidolės.

DRENAŽO ŽIOTYS

Data: 2025 03

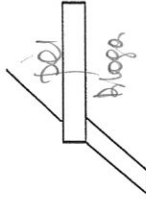
Griovys Up. Juodulypė
 PK. 39+46
 Ž. 35 (10) k
 110



Ps. Pakurst. naujovės

Sulaistyta stulpelis
 Pakurst. naujovės

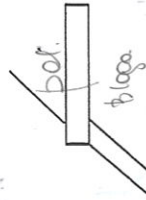
Griovys Up. Juodulypė
 PK. 41+33
 Ž. 34 (3) k
 160



Ps. Sulaistyta stulpelis
 Pakurst. naujovės

Sulaistyta stulpelis
 Pakurst. naujovės

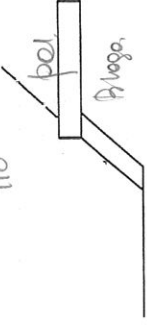
Griovys Up. Juodulypė
 PK. 43+60
 Ž. 35 (12) k
 110



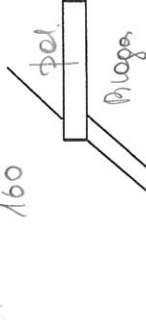
Ps. Stulpelis sulaistyta
 Pakurst. naujovės

Sulaistyta stulpelis
 Pakurst. naujovės

PK. 40+00
 Ž. 36 (2) k
 110

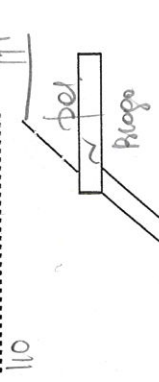


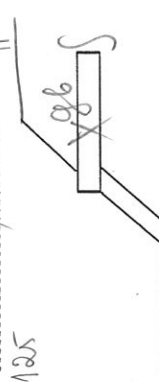
PK. 43+98
 Ž. 40 (4) k
 160

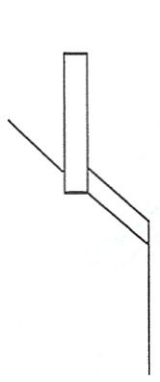


DRENAŽO ŽIOTYS

Data.....

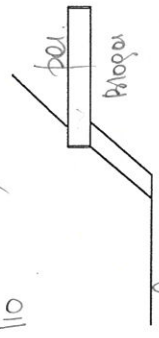
Griovys. Vp. Juodulynis
 PK. 55+86 PK. 56+00
 Ž. 110 k 110 k
 17(20) k 18(6) k
 7 pol. 7 pol.

 Pakart. naujovinis Pakart. naujovinis

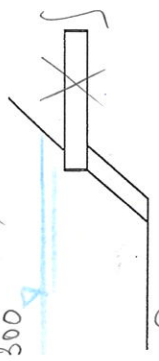
Griovys. Gr. Nr. 3
 PK. 2+17 PK.
 Ž. 125 k 125 k
 1(6) k 1(6) k
 7 pol. 7 pol.

 Pakart. naujovinis Pakart. naujovinis

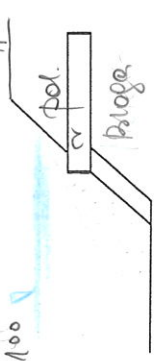
Griovys.....
 PK..... PK.
 Ž..... Ž.

 Ps.....

DRENAŽO ŽIOTYS

Data. 2025 03

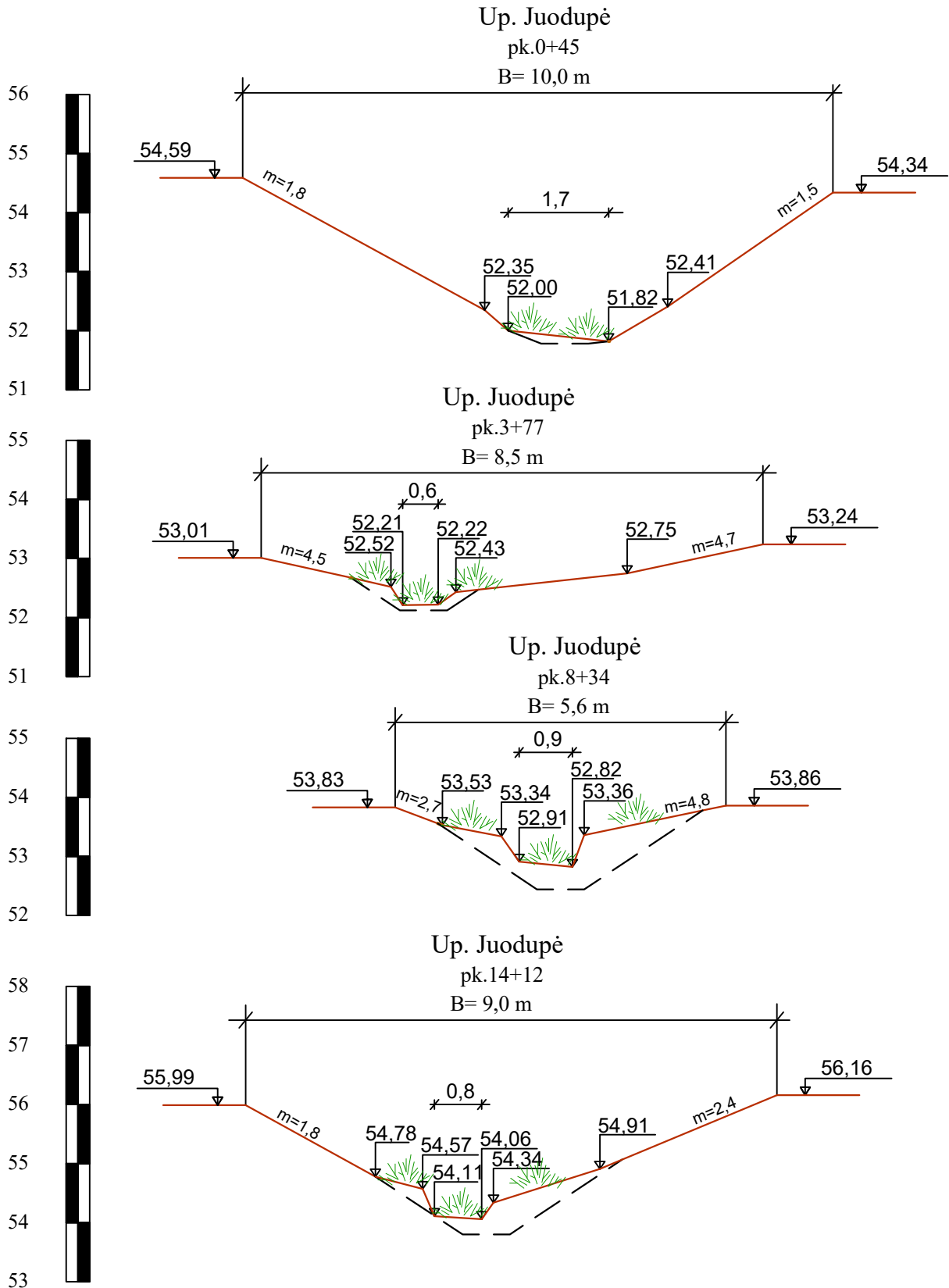
Griovys. Vp. Juodulynis
 PK. 15+24 PK. 17+13
 Ž. 110 k 110 k
 14(13) k 12(5) k
 7 pol. 7 pol.

 Pakart. naujovinis stulpelis Pakart. naujovinis stulpelis
 Pakart. naujovinis žiotis Pakart. naujovinis žiotis

Griovys. Vp. Juodulynis
 PK. 18+65 PK. 50+64
 Ž. 300 k 110 k
 13(1) k 14(5) k
 7 pol. 7 pol.

 Pakart. naujovinis Pakart. naujovinis

Griovys. Vp. Juodulynis
 PK. 52+41 PK. 55+25
 Ž. 100 k 75 k
 15(4) k 14(3) k
 7 pol. 7 pol.

 Pakart. naujovinis Pakart. naujovinis

GRIOVIŲ SKERSINIAI PROFILIAI

Up. Juodupė
(tarp pk.110+00-134+45)

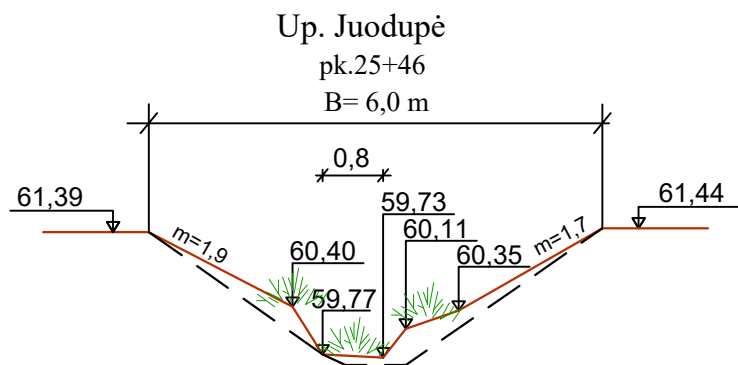
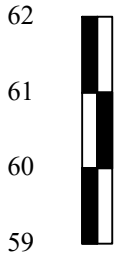
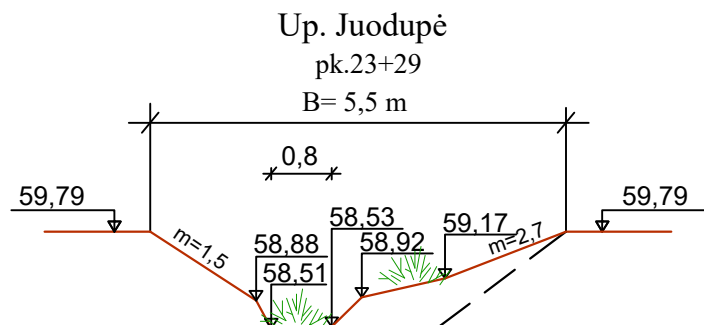
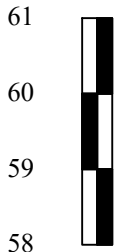
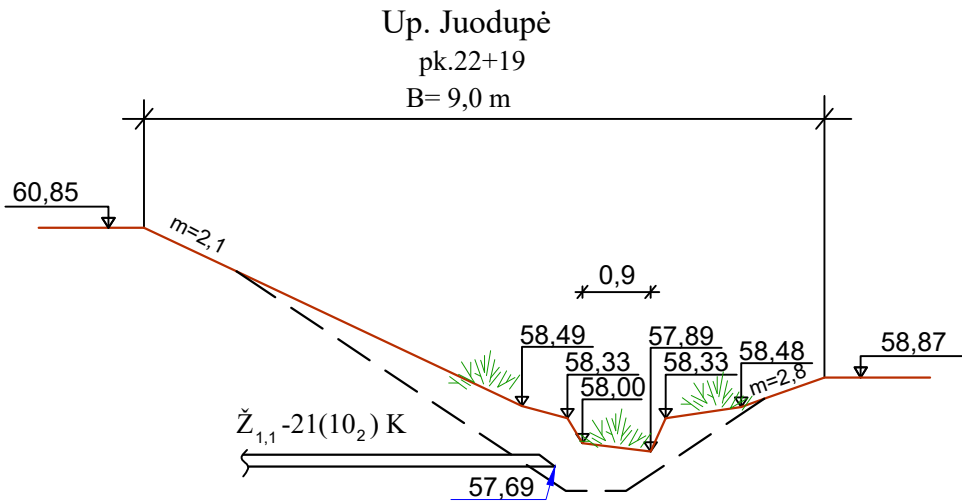
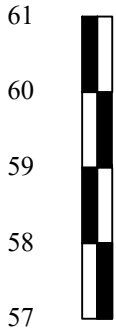
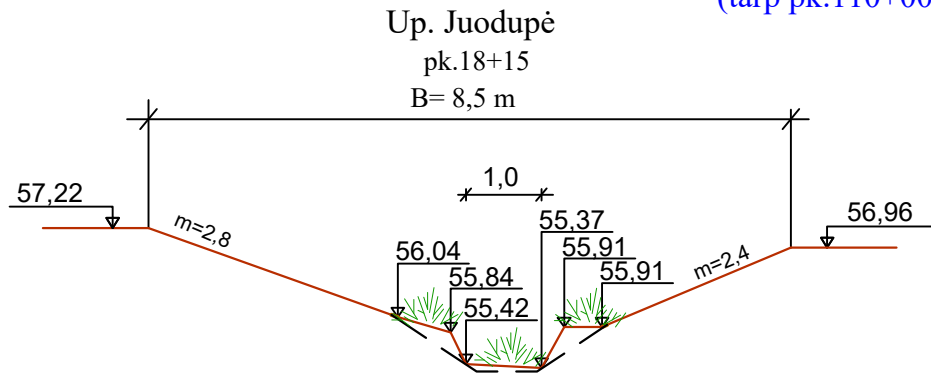


DEFORMACIJOS:

Nuo pk. 0+00 iki pk. 1+56 dugne sąnašos ir žolės, 80 % šlaitų apaugę tankiais krūmais.
 Nuo pk. 1+56 iki pk. 3+77 dugne sąnašos ir žolės, 10 % šlaitų apaugę tankiais krūmais.
 Nuo pk. 3+77 iki pk. 2+20 dugne sąnašos ir žolės, 5 % šlaitų apaugę tankiais krūmais.
 Nuo pk. 2+32 iki pk. 11+85 dugne sąnašos ir žolės, 3 % šlaitų apaugę tankiais krūmais.
 Nuo pk. 11+85 iki pk. 14+12 dugne sąnašos ir žolės, 20 % šlaitų apaugę tankiais krūmais.
 Nuo pk. 14+12 iki pk. 16+57 dugne sąnašos ir žolės, 5 % šlaitų apaugę tankiais krūmais.

GRIOVIŲ SKERSINIAI PROFILIAI

Up. Juodupė
(tarp pk.110+00-134+45)



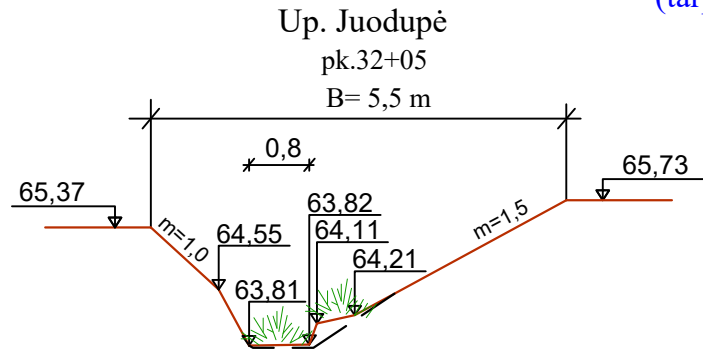
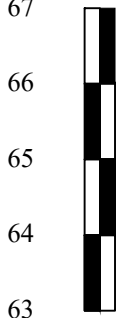
DEFORMACIJOS:

- Nuo pk. 17+43 iki pk. 20+20 dugne sąnašos ir žolės, 10 % šlaitų apaugę tankiais krūmais.
- Nuo pk. 20+42 iki pk. 24+51 dugne sąnašos ir žolės, 5 % šlaitų apaugę tankiais krūmais.
- Nuo pk. 24+63 iki pk. 27+05 dugne sąnašos ir žolės, 10 % šlaitų apaugę tankiais krūmais.
- Nuo pk. 27+05 iki pk. 28+46 dugne sąnašos ir žolės, 50 % šlaitų apaugę tankiais krūmais.
- Nuo pk. 28+46 iki pk. 31+54 dugne sąnašos ir žolės, 1 % šlaitų apaugę tankiais krūmais.
- Nuo pk. 31+54 iki pk. 33+49 dugne sąnašos ir žolės, 10 % šlaitų apaugę tankiais krūmais.

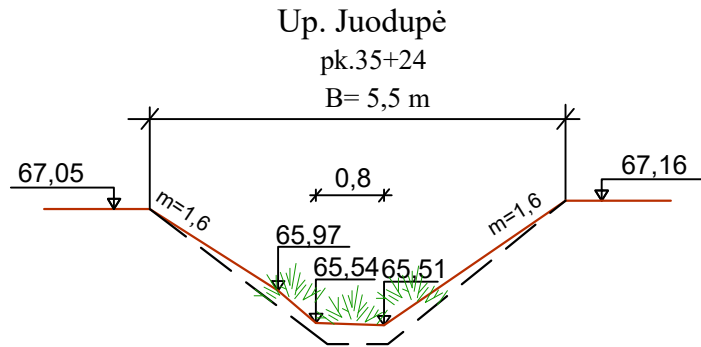
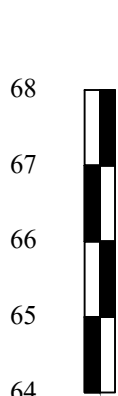
GRIOVIŲ SKERSINIAI PROFILIAI

Up. Juodupė
(tarp pk.110+00-134+45)

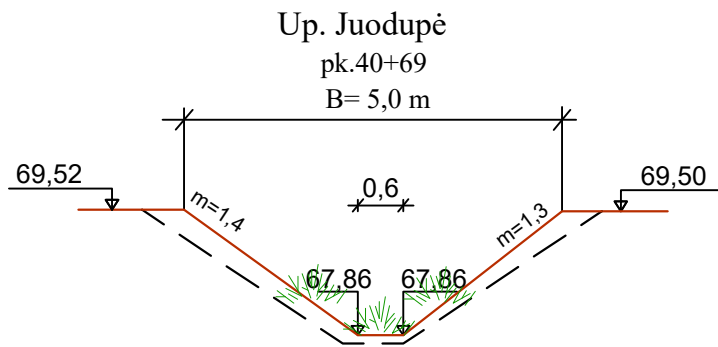
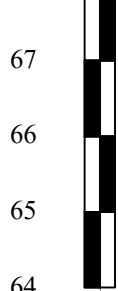
67



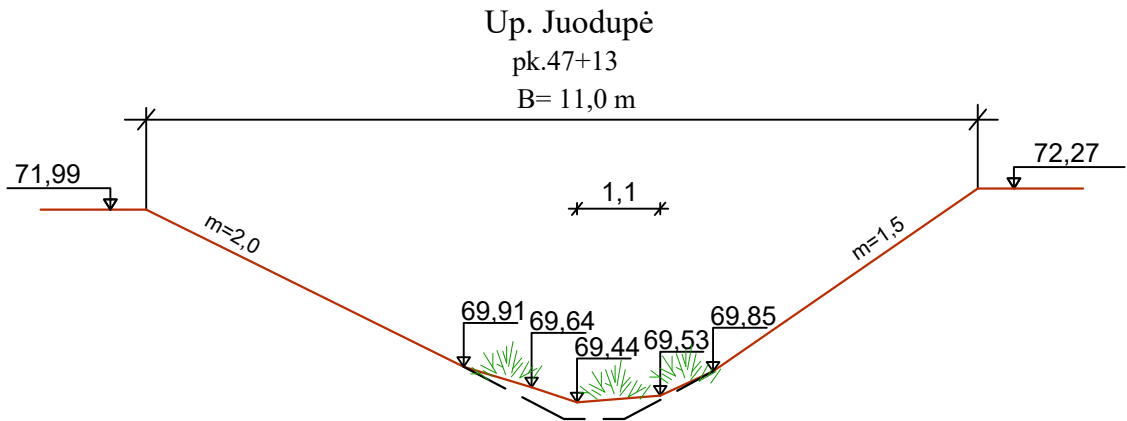
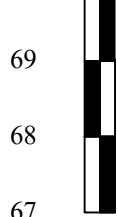
63



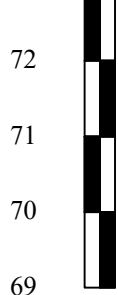
68



70



73



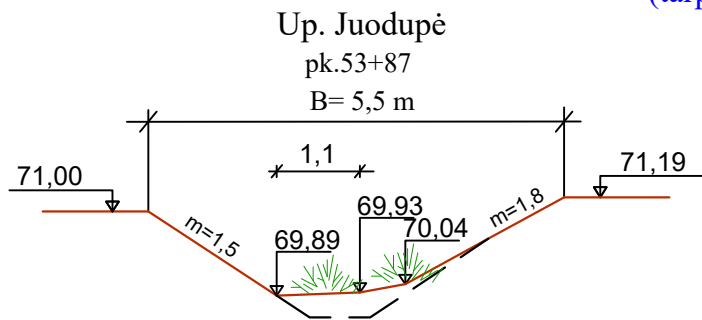
DEFORMACIJOS:

- Nuo pk. 33+49 iki pk. 35+96 dugne sąnašos ir žolės, 1 % šlaitų apaugę tankiais krūmais.
- Nuo pk. 36+08 iki pk. 43+60 dugne sąnašos ir žolės, 5 % šlaitų apaugę tankiais krūmais.
- Nuo pk. 43+60 iki pk. 45+08 dugne sąnašos ir žolės, 30 % šlaitų apaugę tankiais krūmais.
- Nuo pk. 45+16 iki pk. 47+77 dugne sąnašos ir žolės, 10 % šlaitų apaugę tankiais krūmais.
- Nuo pk. 47+77 iki pk. 55+25 dugne sąnašos ir žolės, 20 % šlaitų apaugę tankiais krūmais.

GRIOVIŲ SKERSINIAI PROFILIAI

Up. Juodupė
(tarp pk.110+00-134+45)

72
71
70
69

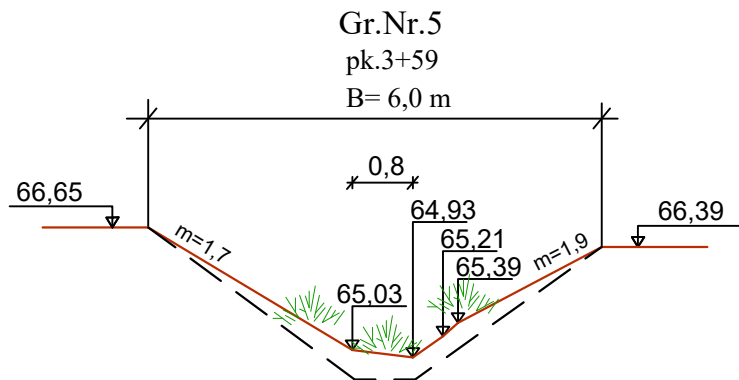


DEFORMACIJOS:

Nuo pk. 55+25 iki pk. 56+04 dugne sąnašos ir žolės, šlaitai apaugę pavieniais krūmais.

Gr.Nr.5
(tarp pk.0+00-7+86)

68
67
66
65
64

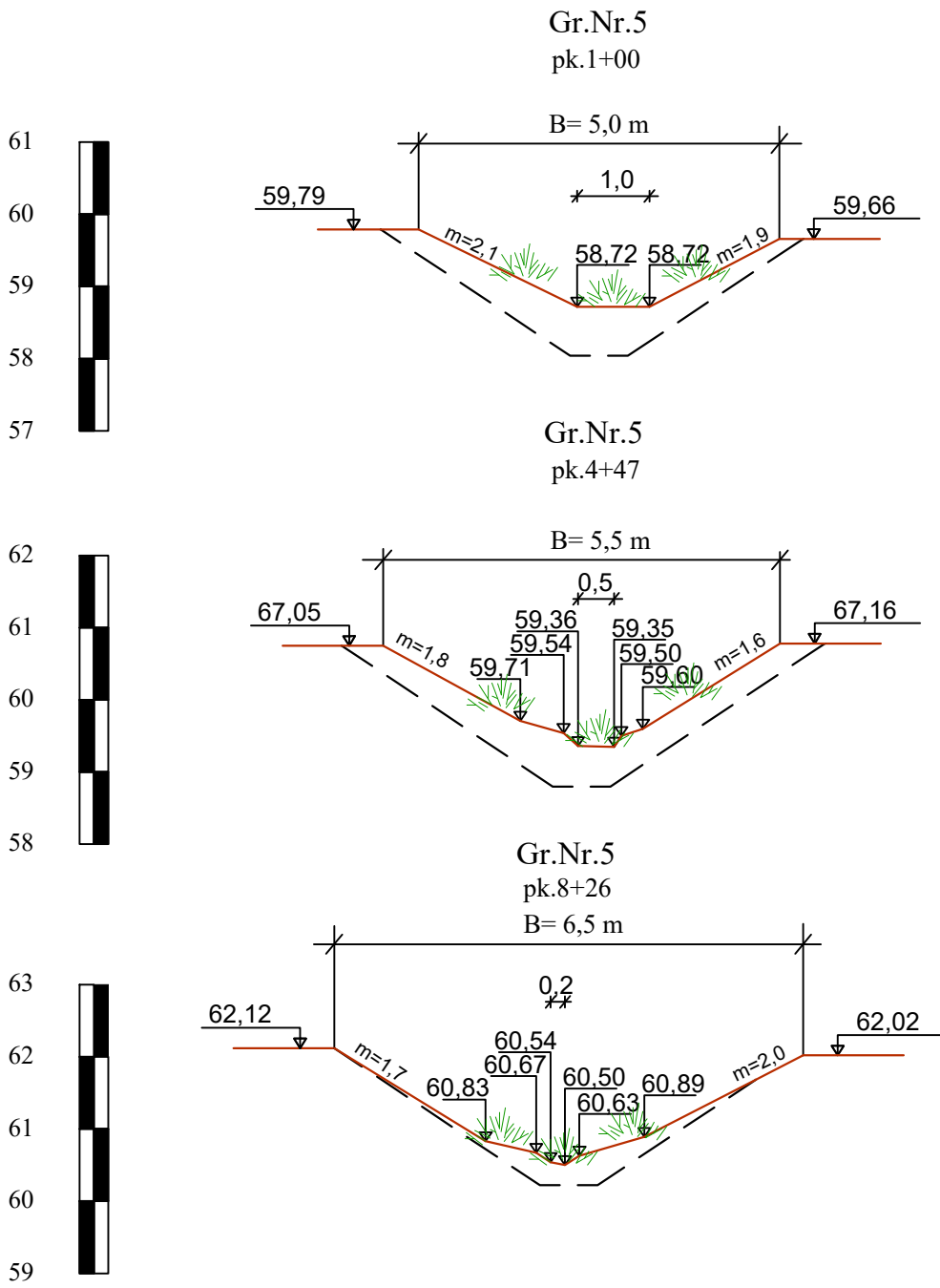


DEFORMACIJOS:

Nuo pk. 0+00 iki pk. 2+59 dugne sąnašos ir žolės, 5 % šlaitų apaugę tankiais krūmais.
Nuo pk. 2+59 iki pk. 4+13 dugne sąnašos ir žolės, 40 % šlaitų apaugę tankiais krūmais.
Nuo pk. 4+13 iki pk. 7+86 dugne sąnašos ir žolės, 5 % šlaitų apaugę tankiais krūmais.

GRIOVIŲ SKERSINIAI PROFILIAI

Gr.Nr.5
(tarp pk.110+00-134+45)

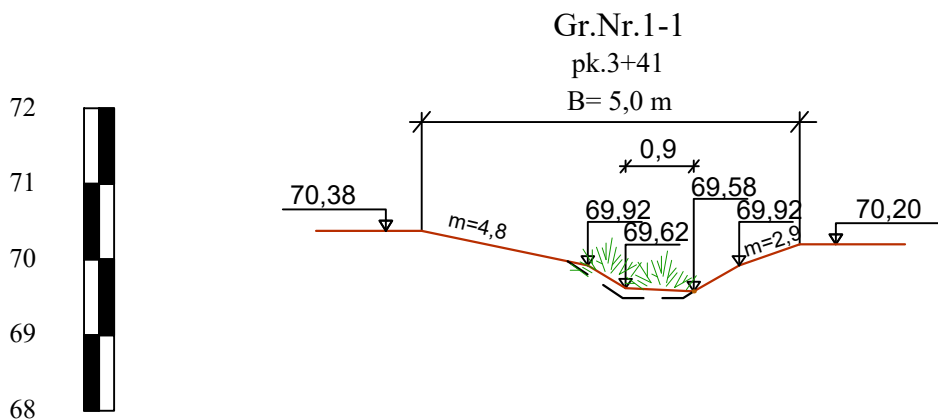
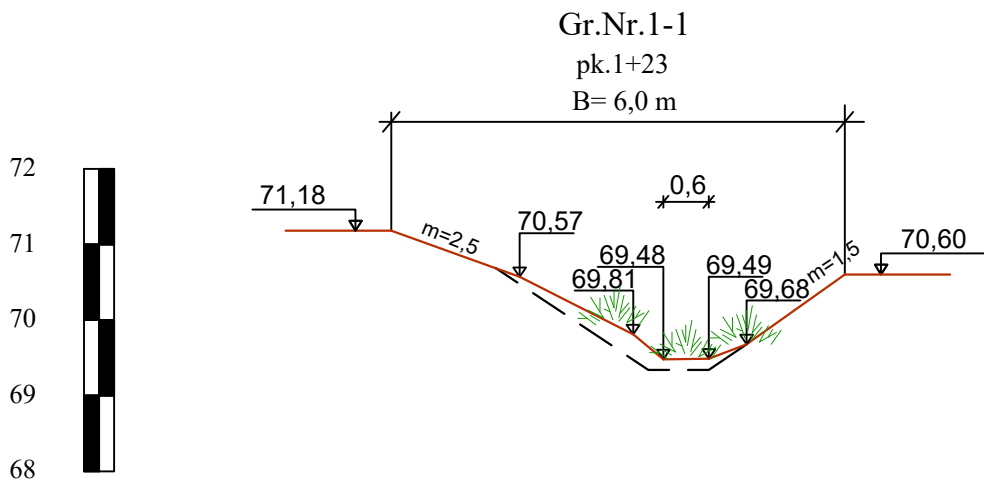


DEFORMACIJOS:

Nuo pk. 0+00 iki pk. 2+85 dugne sąnašos ir žolės, 10 % šlaitų apaugę tankiais krūmais.
Nuo pk. 2+98 iki pk. 9+06 dugne sąnašos ir žolės, 10 % šlaitų apaugę tankiais krūmais.

GRIOVIŲ SKERSINIAI PROFILIAI

Gr.Nr.1-1
(tarp pk.110+00-134+45)

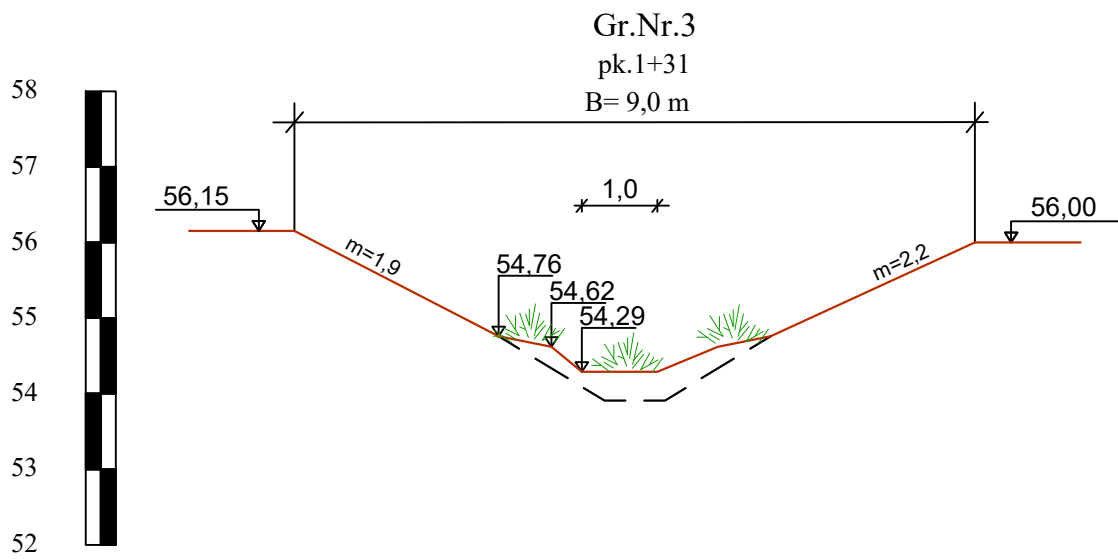


DEFORMACIJOS:

Nuo pk. 0+00 iki pk. 4+55 dugne sąnašos ir žolės, 10 % šlaitų apaugę tankiais krūmais.

GRIOVIŲ SKERSINIAI PROFILIAI

Gr.Nr.3
(tarp pk.110+00-134+45)



DEFORMACIJOS:

Nuo pk. 0+00 iki pk. 0+68 dugne sąnašos ir žolės.

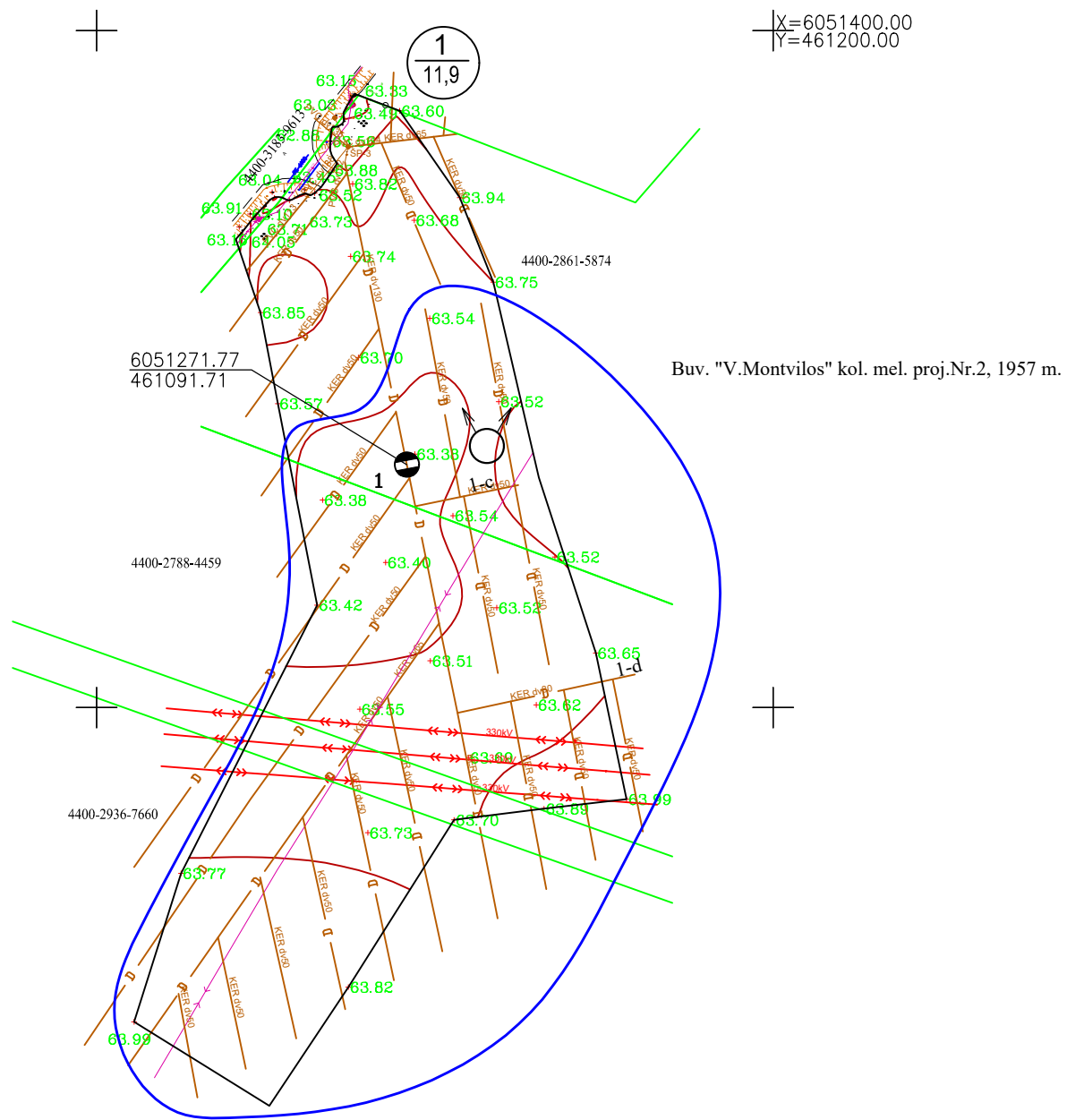
Nuo pk. 0+83 iki pk. 2+84 dugne sąnašos ir žolės, 5 % šlaitų apaugę tankiais krūmais.

Reperių katalogas


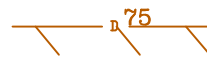











Rp.Nr. kodas	Tipas, klasė	Vieta	Aprašymas	Altitudė
1	2	3	4	5
1	Laikinas	Puskelniai, pralaidos per Juodupės up. įtekėjimo antgalis. Pk. 07+32	Antgalio viršus griovio ašyje	54,26
2	Laikinas	Puskelniai, pralaidos per Juodupės up. ištekėjimo antgalis. Pk. 16+57	Antgalio viršus griovio ašyje	56,66
3	Laikinas	Puskelniai, pralaidos per Juodupės up. įtekėjimo antgalis. Pk. 17+43	Antgalio viršus griovio ašyje	57,21
4	Laikinas	Puskelniai, pralaidos per Juodupės up. įtekėjimo vamzdis. Pk. 20+40	Vamzdžio viršus griovio ašyje	58,56
5	Laikinas	Puskelniai, pralaidos per Juodupės up. ištekėjimo antgalis. Pk. 24+52	Antgalio viršus griovio ašyje	60,77
6	Laikinas	Geležiniai, pralaidos per Juodupės up. ištekėjimo antgalis. Pk. 35+96	Antgalio viršus griovio ašyje	67,29
7	Laikinas	Baraginė, pralaidos per Juodupės up. ištekėjimo antgalis. Pk. 45+08	Antgalio viršus griovio ašyje	71,02
8	Laikinas	Baraginė, pralaidos per Juodupės up. ištekėjimo vamzdis. Pk. 56+04	Vamzdžio viršus griovio ašyje	71,16
9	Laikinas	Puskelniai, pralaidos per gr.Nr.3 ištekėjimo vamzdis. Pk. 02+84	Vamzdžio viršus griovio ašyje	55,15
10	Laikinas	Puskelniai, pralaidos per gr.Nr.5 įtekėjimo antgalis. Pk. 02+97	Antgalio viršus griovio ašyje	60,09
11	Laikinas	Puskelniai, kolektoriaus gr.Nr.4 gale, ištekėjimo antgalis. Pk. 07+86	Antgalio viršus griovio ašyje	67,75

Sudarė


V.Riauba



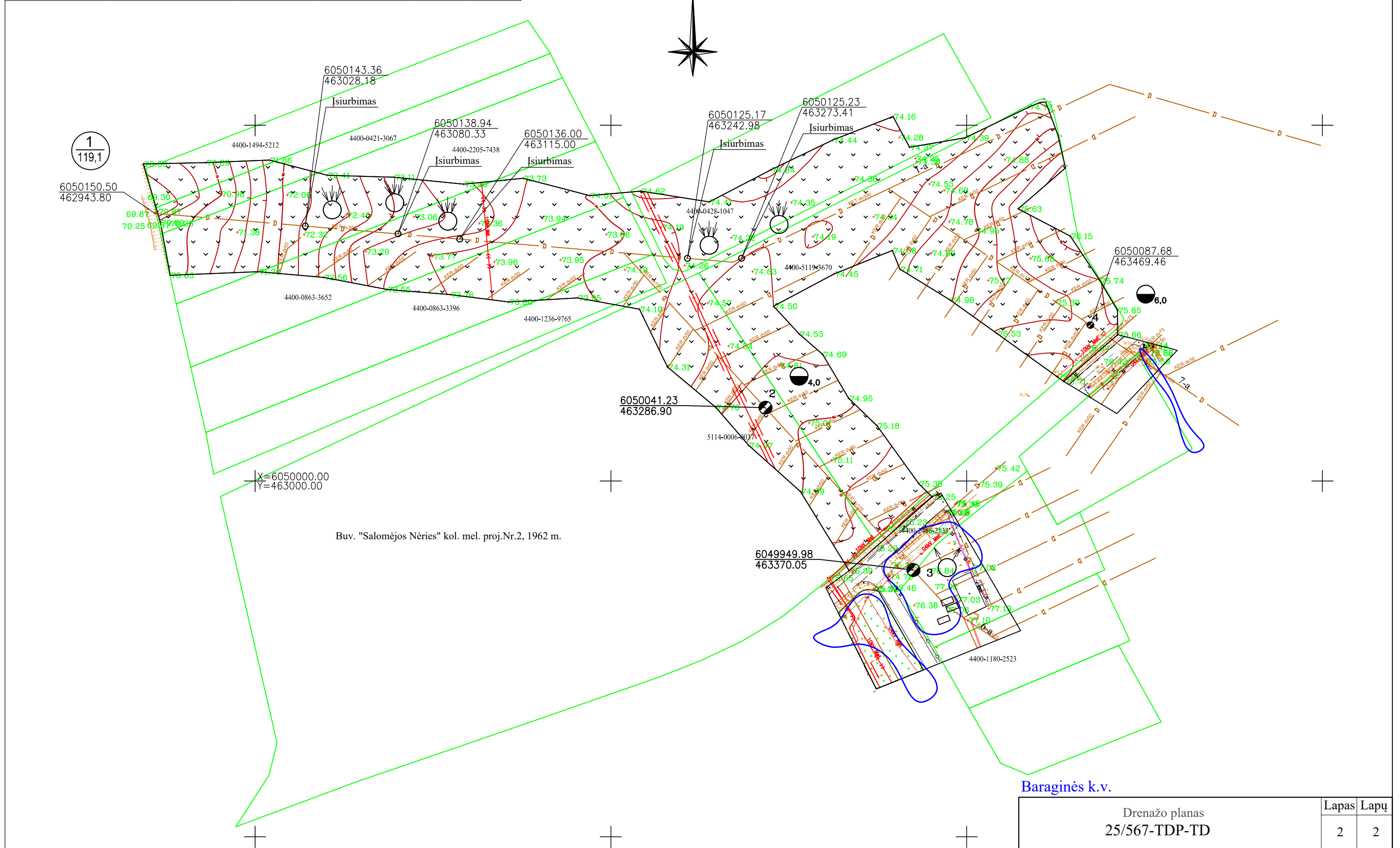
Sutartiniai ženklai:

-  Sklypo riba
-  Esamos drenažo linijos
-  Drenų ištyrimo vieta
-  Drenažo sistemos Nr.
Plotas/Remontuojamas plotas
-  Atkastų drenų būklė:
-  Drena fontanuoja
-  Drena užnešta
-  Virš drenos įsiurbtas gruntas
-  Ryšių kabelis
-  10 kV požeminis kabelis
-  0,4 kV požeminis kabelis
-  Buitinių nuotekų vamzdynas
-  Užmirkę plotai

Puskelnių k.v.

Atestato Nr.					
S-268-PmA				Juodupės baseino valstybei nuosavybės teise priklausančių melioracijos statinių rekonstravimas	
S-653-PmAT	PV	V.Riauba		2025 04	
	Projektavo	V.Riauba		2025 04	
					Laida
					0
					Drenažo tyrinėjimo planas M1:2000
Stadija				Lapas	Lapų
LT	Užsakovas Marijampolės savivaldybės administracija			25/567-TDP-TD	1 2

MAŽOJI BENDRIJA "MELPROJEKTA"		INV. Nr.	
Juodupės baseino valstybei nuosavybės teise priklausančių melioracijos statinių rekonstravimas	PV	V.Riauba	(parašas) 2025
	Tyrinėtojas	V.Riauba	(parašas) 2025
TIIS prašymo Nr.	TIIS2-20250314-018215 TIIS2-20250310-017191 TIIS2-20250403-023700	Braižė	V.Riauba (parašas) 2025
Aukščių sistema	LAS07		
Koordinacių sistema	LKS-94	Patikslinimas	M 1:2000 Lapas 2 Lapų sk.2



Drenažo planas 25/567-TDP-TD		Lapas	Lapų
		2	2

.....m. jvkdyio

DRENAŽO BŪKLĒS

Buvešs pro- jekti- sistē- mos Nr.	Žaons				Kasi- nio (duo- bēs) cil. Nr.	Drenos (vanzdeh)											
	Baklē	Veiki- mas	Aukš- tis nu- gtiotio dugno	Gete- zies nuosē- dos		Rinktiuo pavadi- mas, saūsintuo numeris	Ø cm	Med- žiaga	Dugno alti- tudē	Tarptai tarp- vanz- dehij cm							
1	-	-	-	-	1	2	13	ker.	61,85	1,0							
6a	-	-	-	-	2	2	15	ker.	78,45	2,0							
6a	-	-	-	-	3	2	12,5	ker.	79,58	1,0							
7a	-	-	-	-	4	2	12,5	ker.	79,60	2,0							

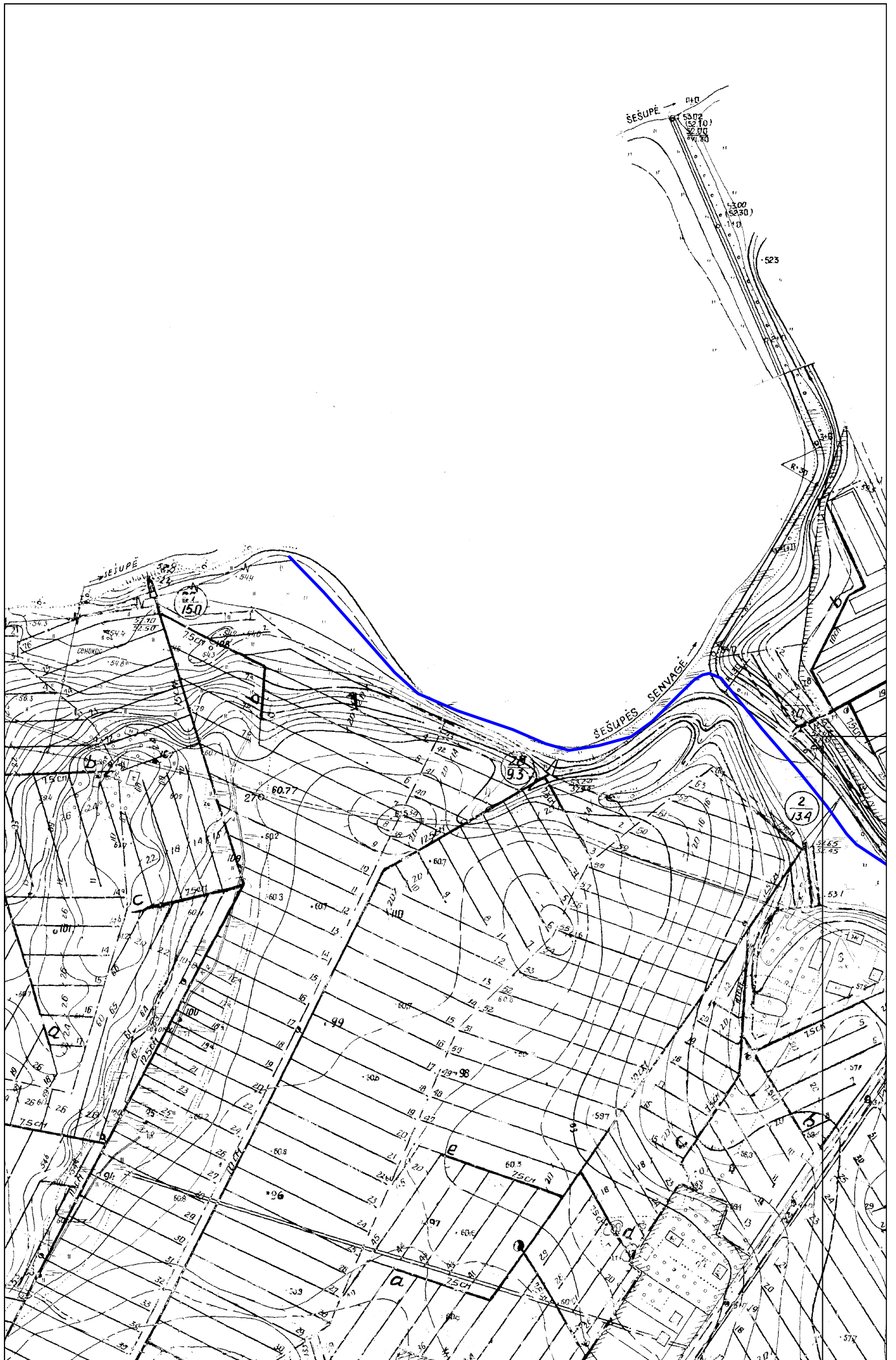
IŠTYRIMO DUOMENYS

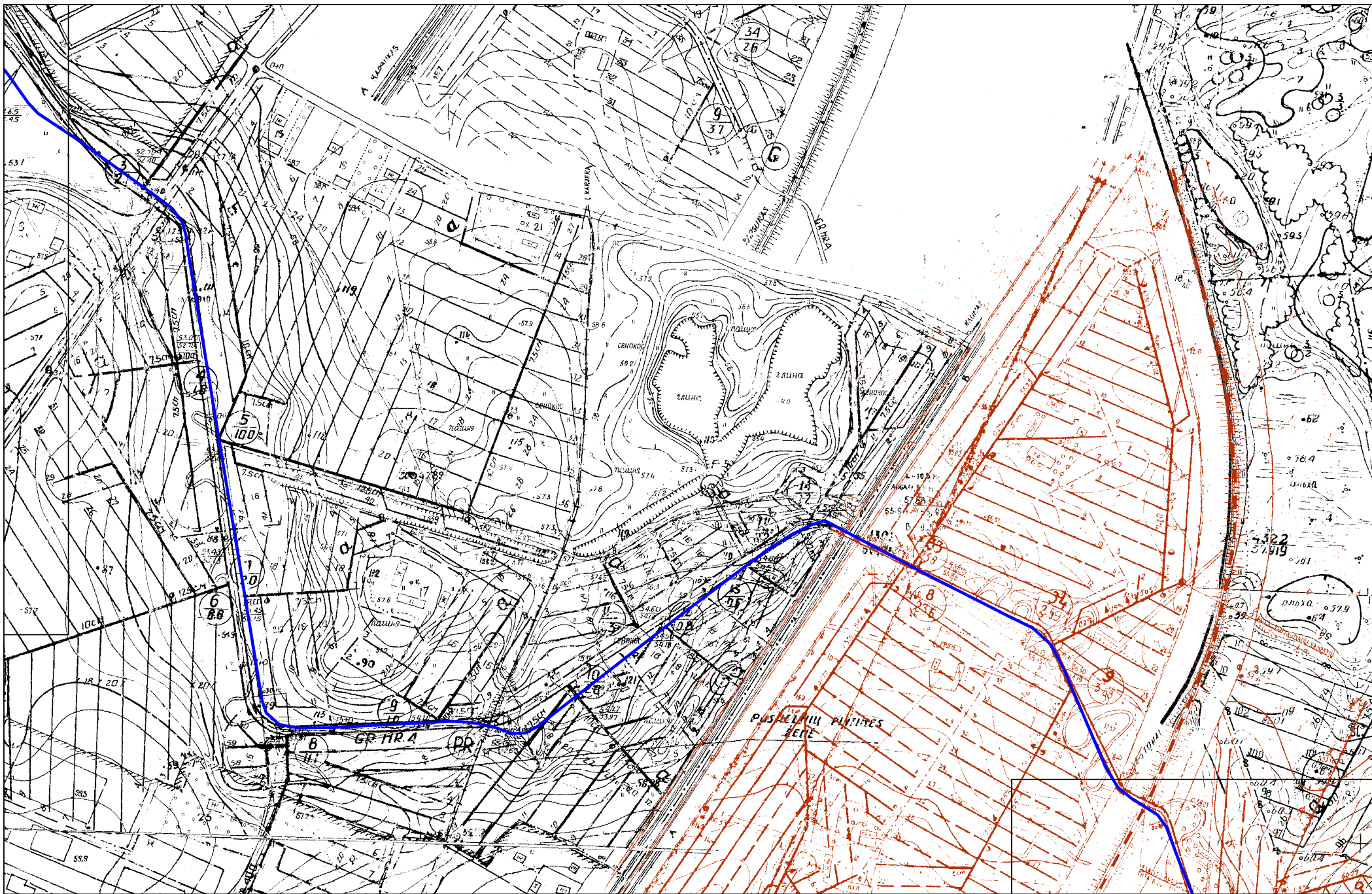
projekto (daļes)

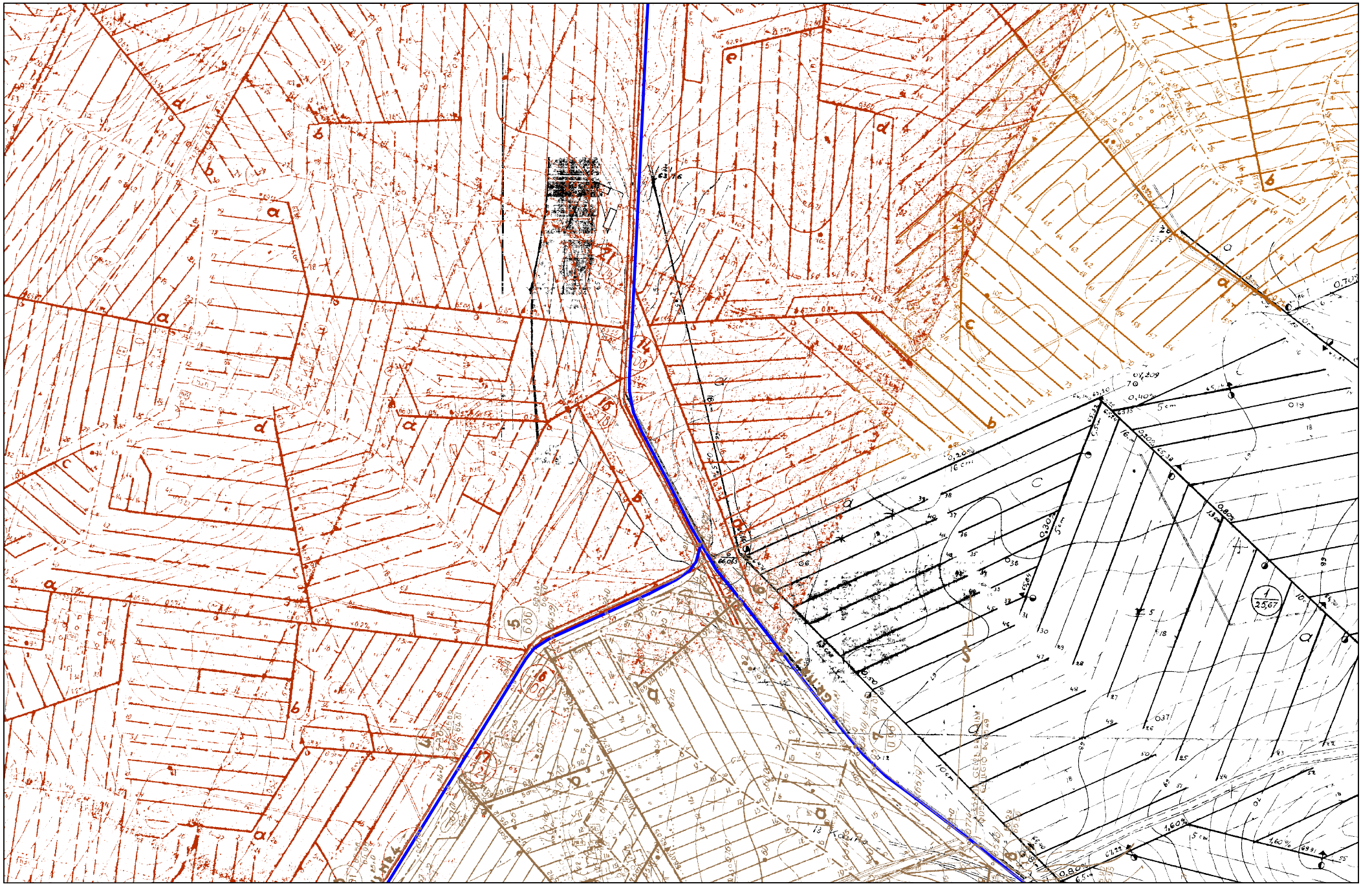
būklē	Juod- žemio užpyl- mo storis cm	Kitos izōlā- cines prie- monēs	Sapašy storis vanz- deļye cm	Van- dens lysis duobe- je viš vanz- deļio	Dirvo- žemnis	Sausin- tuvo puklo jimo gylis m	Pastabos (paimito dirvožemio pavyzdžio laboratorijai Nr. ir gylis, kt. past.)	Drenažo neveikimo priežasys
14	-	-	4	-	P	-	-	Sqnašos
16	-	-	-	0,8m	P	-	-	fontanuzp
18	-	-	6	-	P	-	-	Sqnašos

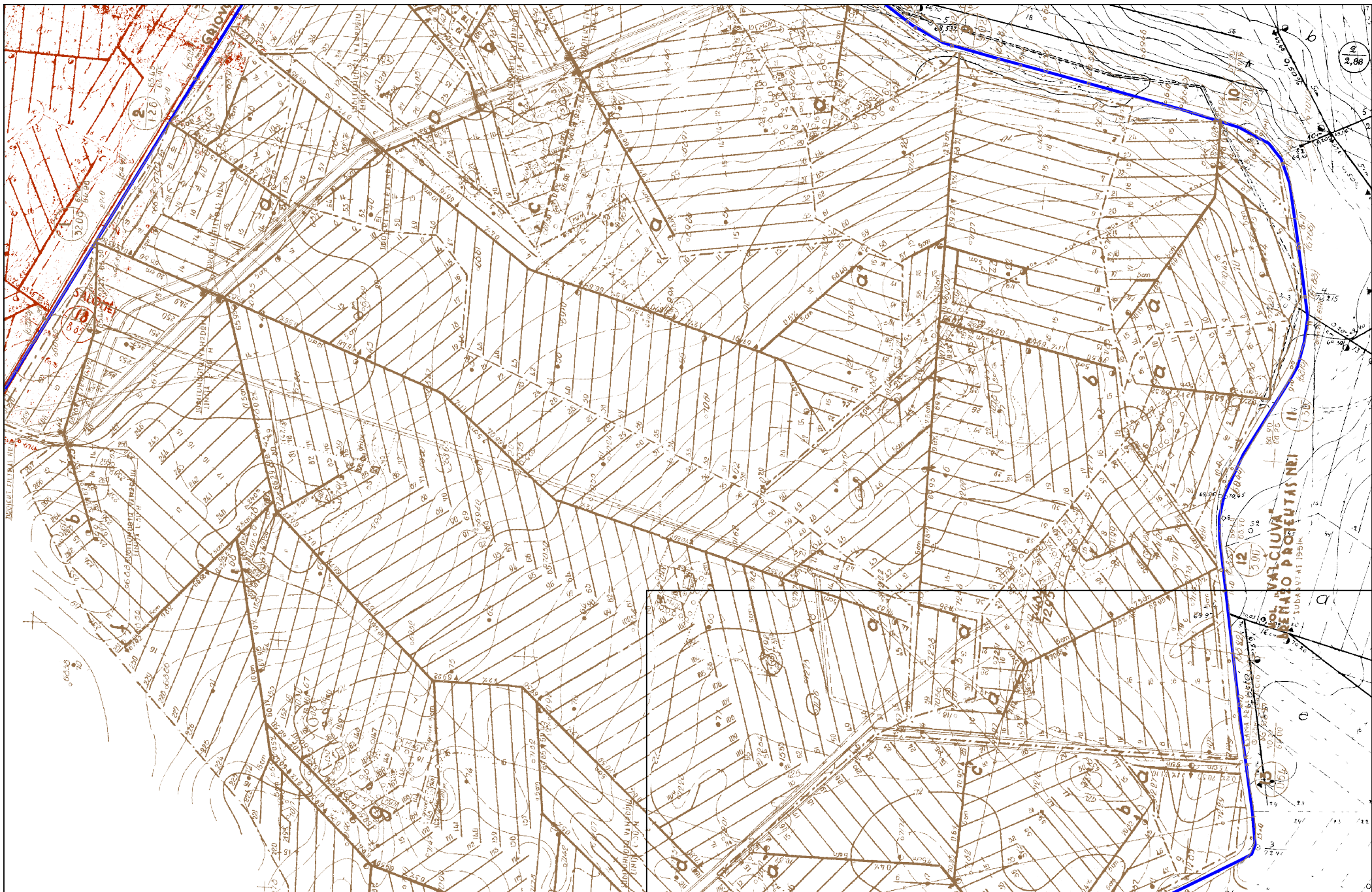
Neiv Rube

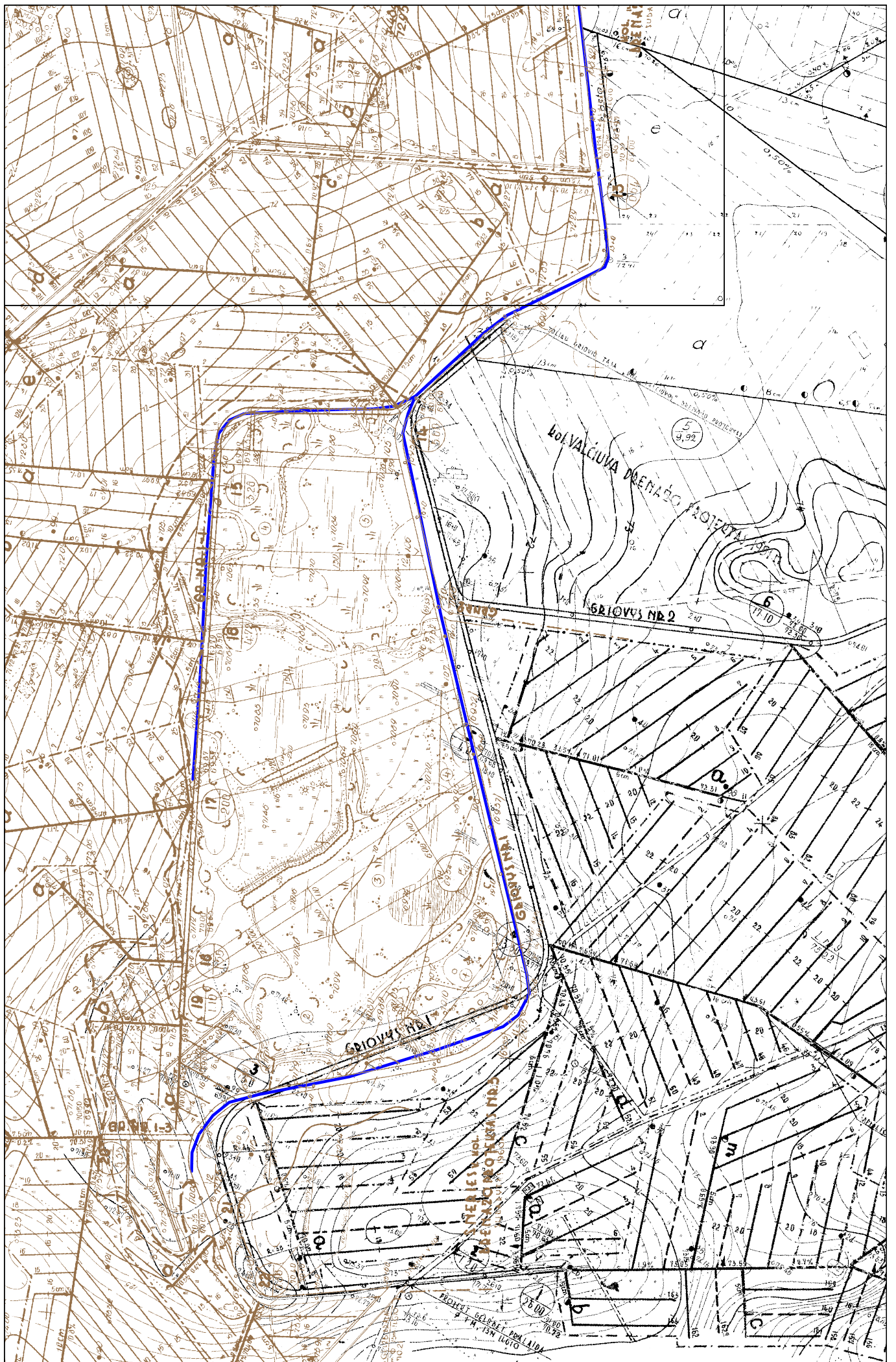
(Iztiretojo parāsas, data)











TIIS paslaugos "Topografinių ir inžinerinės infrastruktūros objektų erdvinių duomenų ir kitos informacijos gavimas" ataskaita

Sugeneruota: 2025-04-08 16:12

Paslaugos gavėjo informacija

Vardas ir pavardė: VILIUS RIAUBA

Naudotojo atstovaujamos
įmonės pavadinimas: -

Paslaugos užsakymo informacija

Numeris: TIIS2-20250310-017191

Paslaugos nuoroda: <https://tiiis.planuojatau.lt/portal/orders/TIIS2-20250310-017191>

Pavadinimas: Puskelnių k., Sasnavos sen., Marijampolės sav.

Adresas: Puskelnių k., Sasnavos sen., Marijampolės sav.

Paslaugos kaina be PVM: 0

PVM: 0

Kaina su PVM: 0

Paslaugos vykdymo etapai

Data, laikas:	Prašymo būseną:
2025-03-10 16:03	Prašymas pateiktas
2025-04-08 16:07	Prašymas įvykdytas

Prašymo teritorija: 9.92 ha

Užsakyti erdviniai duomenys:

Topografija

Aukščio informacija

Dujų tinklai

Apšvietimo tinklai

Elektros tinklai

Lietaus nuotakynas

Drenažo tinklai

Naftos tinklai

Nuotekų šalinimo tinklai

Elektroninių ryšių infrastruktūra

Kiti inžineriniai tinklai

Šilumos tiekimo tinklai

Vandentiekio tinklai

Pasirinkti duomenų tvarkytojai ir veiksmai:

UAB „Skaidula“:

Organizacijos pavadinimas (identifikatorius): UAB „Skaidula“ (131)

Duomenų teikimo būdas: Nesinchronizuojami

Duomenų apmokestinimas: Nemokami

Tvarkytojas pateikė duomenis prašymo teritorijoje automatiniu būdu: Taip

Tvarkytojas pateikė duomenis prašymo teritorijoje rankiniu būdu: Taip

EDT duomenų teikimo etapai

Data, laikas:

2025-03-10 16:10

2025-03-12 14:51

Prašymo būseną:

Pateikta užklausa tvarkytojui

Gautas EDT atsakymas dėl kainos

Marijampolės savivaldybės administracija:

Organizacijos pavadinimas (identifikatorius): Marijampolės savivaldybės administracija (199)

Duomenų teikimo būdas: Nesinchronizuojami

Duomenų apmokestinimas: Nemokami

Tvarkytojas pateikė duomenis prašymo teritorijoje automatiniu būdu: Taip

Tvarkytojas pateikė duomenis prašymo teritorijoje rankiniu būdu: Ne

EDT duomenų teikimo etapai

Data, laikas:

2025-03-10 16:07

2025-03-10 16:16

Prašymo būseną:

Pateikta užklausa tvarkytojui

Gautas EDT atsakymas dėl kainos

UAB „Sūduvos vandenys“:

Organizacijos pavadinimas (identifikatorius): UAB „Sūduvos vandenys“ (284)

Duomenų teikimo būdas: Nesinchronizuojami

Duomenų apmokestinimas: Nemokami

Tvarkytojas pateikė duomenis
prašymo teritorijoje automatinio
būdu: Ne

Tvarkytojas pateikė duomenis
prašymo teritorijoje rankiniu
būdu: Ne

EDT duomenų teikimo etapai

Data, laikas:

2025-03-10 16:07

2025-03-10 16:07

Prašymo būseną:

Pateikta užklausa tvarkytojui

Gautas EDT atsakymas dėl kainos

VĮ „Lietuvos automobilių kelių direkcija“ LAKD:

Organizacijos pavadinimas
(identifikatorius): VĮ „Lietuvos automobilių kelių direkcija“ LAKD (365)

Duomenų teikimo būdas: Nesinchronizuojami

Duomenų apmokestinimas: Nemokami

Tvarkytojas pateikė duomenis
prašymo teritorijoje automatinio
būdu: Taip

Tvarkytojas pateikė duomenis
prašymo teritorijoje rankiniu
būdu: Ne

EDT duomenų teikimo etapai

Data, laikas:

2025-03-10 16:07

2025-03-10 16:10

Prašymo būseną:

Pateikta užklausa tvarkytojui

Gautas EDT atsakymas dėl kainos

AB „Litgrid“:

Organizacijos pavadinimas
(identifikatorius): AB „Litgrid“ (394)

Duomenų teikimo būdas: Nesinchronizuojami

Duomenų apmokestinimas: Nemokami

Tvarkytojas pateikė duomenis
prašymo teritorijoje automatinio
būdu: Taip

Tvarkytojas pateikė duomenis
prašymo teritorijoje rankiniu
būdu: Ne

EDT duomenų teikimo etapai

Data, laikas:

2025-03-10 16:07

2025-03-10 16:10

Prašymo būseną:

Pateikta užklausa tvarkytojui

Gautas EDT atsakymas dėl kainos

AB „LTG Infra“:

Organizacijos pavadinimas
(identifikatorius):

AB „LTG Infra“ (400)

Duomenų teikimo būdas:

Nesinchronizuojami

Duomenų apmokestinimas:

Nemokami

Tvarkytojas pateikė duomenis
prašymo teritorijoje automatinio
būdu:

Ne

Tvarkytojas pateikė duomenis
prašymo teritorijoje rankiniu
būdu:

Ne

EDT duomenų teikimo etapai

Data, laikas:

2025-03-10 16:07

2025-03-10 16:10

Prašymo būseną:

Pateikta užklausa tvarkytojui

Gautas EDT atsakymas dėl kainos

AB „LTG Infra“. Kauno regionas. Elektrotechnikos grupė.:

Organizacijos pavadinimas
(identifikatorius):

AB „LTG Infra“. Kauno regionas. Elektrotechnikos grupė. (405)

Duomenų teikimo būdas:

Nesinchronizuojami

Duomenų apmokestinimas:

Nemokami

Tvarkytojas pateikė duomenis
prašymo teritorijoje automatinio
būdu:

Ne

Tvarkytojas pateikė duomenis
prašymo teritorijoje rankiniu
būdu:

Taip

EDT duomenų teikimo etapai

Data, laikas:

2025-03-10 16:07

2025-03-12 11:41

Prašymo būseną:

Pateikta užklausa tvarkytojui

Gautas EDT atsakymas dėl kainos

AB „LTG Infra“. Kauno regionas. Automatikos grupė.:

Organizacijos pavadinimas (identifikatorius): AB „LTG Infra“. Kauno regionas. Automatikos grupė. (407)

Duomenų teikimo būdas: Nesinchronizuojami

Duomenų apmokestinimas: Nemokami

Tvarkytojas pateikė duomenis prašymo teritorijoje automatinio būdu: Ne

Tvarkytojas pateikė duomenis prašymo teritorijoje rankiniu būdu: Taip

EDT duomenų teikimo etapai***Data, laikas:***

2025-03-10 16:07

2025-03-12 11:41

Prašymo būseną:

Pateikta užklausa tvarkytojui

Gautas EDT atsakymas dėl kainos

AB „LTG Infra“. Kauno regionas. Pastatų priežiūros grupė.:

Organizacijos pavadinimas (identifikatorius): AB „LTG Infra“. Kauno regionas. Pastatų priežiūros grupė. (408)

Duomenų teikimo būdas: Nesinchronizuojami

Duomenų apmokestinimas: Nemokami

Tvarkytojas pateikė duomenis prašymo teritorijoje automatinio būdu: Ne

Tvarkytojas pateikė duomenis prašymo teritorijoje rankiniu būdu: Ne

EDT duomenų teikimo etapai***Data, laikas:***

2025-03-10 16:07

2025-04-03 17:15

Prašymo būseną:

Pateikta užklausa tvarkytojui

Gautas EDT atsakymas dėl kainos

Telia Lietuva, AB. Kauno regionas, ryšių tinklo duomenys:

Organizacijos pavadinimas (identifikatorius): Telia Lietuva, AB. Kauno regionas, ryšių tinklo duomenys (423)

Duomenų teikimo būdas: Nesinchronizuojami

Duomenų apmokestinimas: Nemokami

Tvarkytojas pateikė duomenis
prašymo teritorijoje automatinio
būdu: Taip

Tvarkytojas pateikė duomenis
prašymo teritorijoje rankiniu
būdu: Ne

EDT duomenų teikimo etapai

Data, laikas:

2025-03-10 16:07

2025-03-10 16:10

Prašymo būseną:

Pateikta užklausa tvarkytojui

Gautas EDT atsakymas dėl kainos

AB „Energijos skirstymo operatorius“. Elektros duomenys pateikimui:

Organizacijos pavadinimas
(identifikatorius): AB „Energijos skirstymo operatorius“. Elektros duomenys pateikimui
(433)

Duomenų teikimo būdas: Nesinchronizuojami

Duomenų apmokestinimas: Nemokami

Tvarkytojas pateikė duomenis
prašymo teritorijoje automatinio
būdu: Taip

Tvarkytojas pateikė duomenis
prašymo teritorijoje rankiniu
būdu: Ne

EDT duomenų teikimo etapai

Data, laikas:

2025-03-10 16:07

2025-03-10 16:10

Prašymo būseną:

Pateikta užklausa tvarkytojui

Gautas EDT atsakymas dėl kainos

AB „Energijos skirstymo operatorius“. Dujotiekio duomenys pateikimui:

Organizacijos pavadinimas
(identifikatorius): AB „Energijos skirstymo operatorius“. Dujotiekio duomenys
pateikimui (434)

Duomenų teikimo būdas: Nesinchronizuojami

Duomenų apmokestinimas: Nemokami

Tvarkytojas pateikė duomenis
prašymo teritorijoje automatinio
būdu: Taip

Tvarkytojas pateikė duomenis
prašymo teritorijoje rankiniu
būdu: Ne

EDT duomenų teikimo etapai

Data, laikas:

2025-03-10 16:07

2025-03-10 16:10

Prašymo būseną:

Pateikta užklausa tvarkytojui

Gautas EDT atsakymas dėl kainos

TIIS paslaugos "Topografinių ir inžinerinės infrastruktūros objektų erdvinių duomenų ir kitos informacijos gavimas" ataskaita

Sugeneruota: 2025-04-11 12:42

Paslaugos gavėjo informacija

Vardas ir pavardė: VILIUS RIAUBA

Naudotojo atstovaujamos
įmonės pavadinimas: -

Paslaugos užsakymo informacija

Numeris: TIIS2-20250314-018215

Paslaugos nuoroda: <https://tiis.planuojatau.lt/portal/orders/TIIS2-20250314-018215>

Pavadinimas: Baraginės k., Patašinės sen. Marijampolės sav.

Adresas: Baraginės k., Patašinės sen. Marijampolės sav.

Paslaugos kaina be PVM: 0

PVM: 0

Kaina su PVM: 0

Paslaugos vykdymo etapai

Data, laikas:

2025-03-14 12:33

2025-04-11 12:37

Prašymo būseną:

Prašymas pateiktas

Prašymas įvykdytas

Prašymo teritorija: 9.58 ha

Užsakyti erdviniai duomenys:

Topografija

Aukščio informacija

Dujų tinklai

Apšvietimo tinklai

Elektros tinklai

Lietaus nuotakynas

Drenažo tinklai

Naftos tinklai

Nuotekų šalinimo tinklai

Elektroninių ryšių infrastruktūra

Kiti inžineriniai tinklai

Šilumos tiekimo tinklai

Vandentiekio tinklai

Pasirinkti duomenų tvarkytojai ir veiksmai:

Telia Lietuva, AB. Kauno regionas, ryšių tinklo duomenys:

Organizacijos pavadinimas (identifikatorius):	Telia Lietuva, AB. Kauno regionas, ryšių tinklo duomenys (423)
Duomenų teikimo būdas:	Nesinchronizuojami
Duomenų apmokestinimas:	Nemokami
Tvarkytojas pateikė duomenis prašymo teritorijoje automatinio būdu:	Taip
Tvarkytojas pateikė duomenis prašymo teritorijoje rankiniu būdu:	Ne

EDT duomenų teikimo etapai

Data, laikas:	Prašymo būseną:
2025-03-14 12:37	Pateikta užklausa tvarkytojui
2025-03-14 12:40	Gautas EDT atsakymas dėl kainos

AB „Energijos skirstymo operatorius“. Elektros duomenys pateikimui:

Organizacijos pavadinimas (identifikatorius):	AB „Energijos skirstymo operatorius“. Elektros duomenys pateikimui (433)
Duomenų teikimo būdas:	Nesinchronizuojami
Duomenų apmokestinimas:	Nemokami
Tvarkytojas pateikė duomenis prašymo teritorijoje automatinio būdu:	Taip
Tvarkytojas pateikė duomenis prašymo teritorijoje rankiniu būdu:	Ne

EDT duomenų teikimo etapai

Data, laikas:	Prašymo būseną:
2025-03-14 12:37	Pateikta užklausa tvarkytojui
2025-03-14 12:40	Gautas EDT atsakymas dėl kainos

Marijampolės savivaldybės administracija:

Organizacijos pavadinimas (identifikatorius):	Marijampolės savivaldybės administracija (199)
Duomenų teikimo būdas:	Nesinchronizuojami
Duomenų apmokestinimas:	Nemokami

Tvarkytojas pateikė duomenis
prašymo teritorijoje automatinio
būdu: Taip

Tvarkytojas pateikė duomenis
prašymo teritorijoje rankiniu
būdu: Ne

EDT duomenų teikimo etapai

Data, laikas:

2025-03-14 12:37

2025-03-14 12:46

Prašymo būseną:

Pateikta užklausa tvarkytojui

Gautas EDT atsakymas dėl kainos

VšĮ „Plaćiajuostis internetas“:

Organizacijos pavadinimas
(identifikatorius): VšĮ „Plaćiajuostis internetas“ (303)

Duomenų teikimo būdas: Nesinchronizuojami

Duomenų apmokestinimas: Nemokami

Tvarkytojas pateikė duomenis
prašymo teritorijoje automatinio
būdu: Taip

Tvarkytojas pateikė duomenis
prašymo teritorijoje rankiniu
būdu: Ne

EDT duomenų teikimo etapai

Data, laikas:

2025-03-14 12:37

2025-03-14 12:40

Prašymo būseną:

Pateikta užklausa tvarkytojui

Gautas EDT atsakymas dėl kainos

UAB „Sūduvos vandenys“:

Organizacijos pavadinimas
(identifikatorius): UAB „Sūduvos vandenys“ (284)

Duomenų teikimo būdas: Nesinchronizuojami

Duomenų apmokestinimas: Nemokami

Tvarkytojas pateikė duomenis
prašymo teritorijoje automatinio
būdu: Ne

Tvarkytojas pateikė duomenis
prašymo teritorijoje rankiniu
būdu: Ne

EDT duomenų teikimo etapai

Data, laikas:

2025-03-14 12:37

2025-03-14 12:37

Prašymo būseną:

Pateikta užklausa tvarkytojui

Gautas EDT atsakymas dėl kainos

VĮ „Lietuvos automobilių kelių direkcija“ LAKD:

Organizacijos pavadinimas
(identifikatorius):

VĮ „Lietuvos automobilių kelių direkcija“ LAKD (365)

Duomenų teikimo būdas:

Nesinchronizuojami

Duomenų apmokestinimas:

Nemokami

Tvarkytojas pateikė duomenis
prašymo teritorijoje automatinio
būdu:

Taip

Tvarkytojas pateikė duomenis
prašymo teritorijoje rankiniu
būdu:

Ne

EDT duomenų teikimo etapai

Data, laikas:

2025-03-14 12:37

2025-03-14 12:40

Prašymo būseną:

Pateikta užklausa tvarkytojui

Gautas EDT atsakymas dėl kainos

AB „Energijos skirstymo operatorius“. Dujotiekio duomenys pateikimui:

Organizacijos pavadinimas
(identifikatorius):

AB „Energijos skirstymo operatorius“. Dujotiekio duomenys
pateikimui (434)

Duomenų teikimo būdas:

Nesinchronizuojami

Duomenų apmokestinimas:

Nemokami

Tvarkytojas pateikė duomenis
prašymo teritorijoje automatinio
būdu:

Ne

Tvarkytojas pateikė duomenis
prašymo teritorijoje rankiniu
būdu:

Ne

EDT duomenų teikimo etapai

Data, laikas:

2025-03-14 12:37

2025-03-14 12:40

Prašymo būseną:

Pateikta užklausa tvarkytojui

Gautas EDT atsakymas dėl kainos