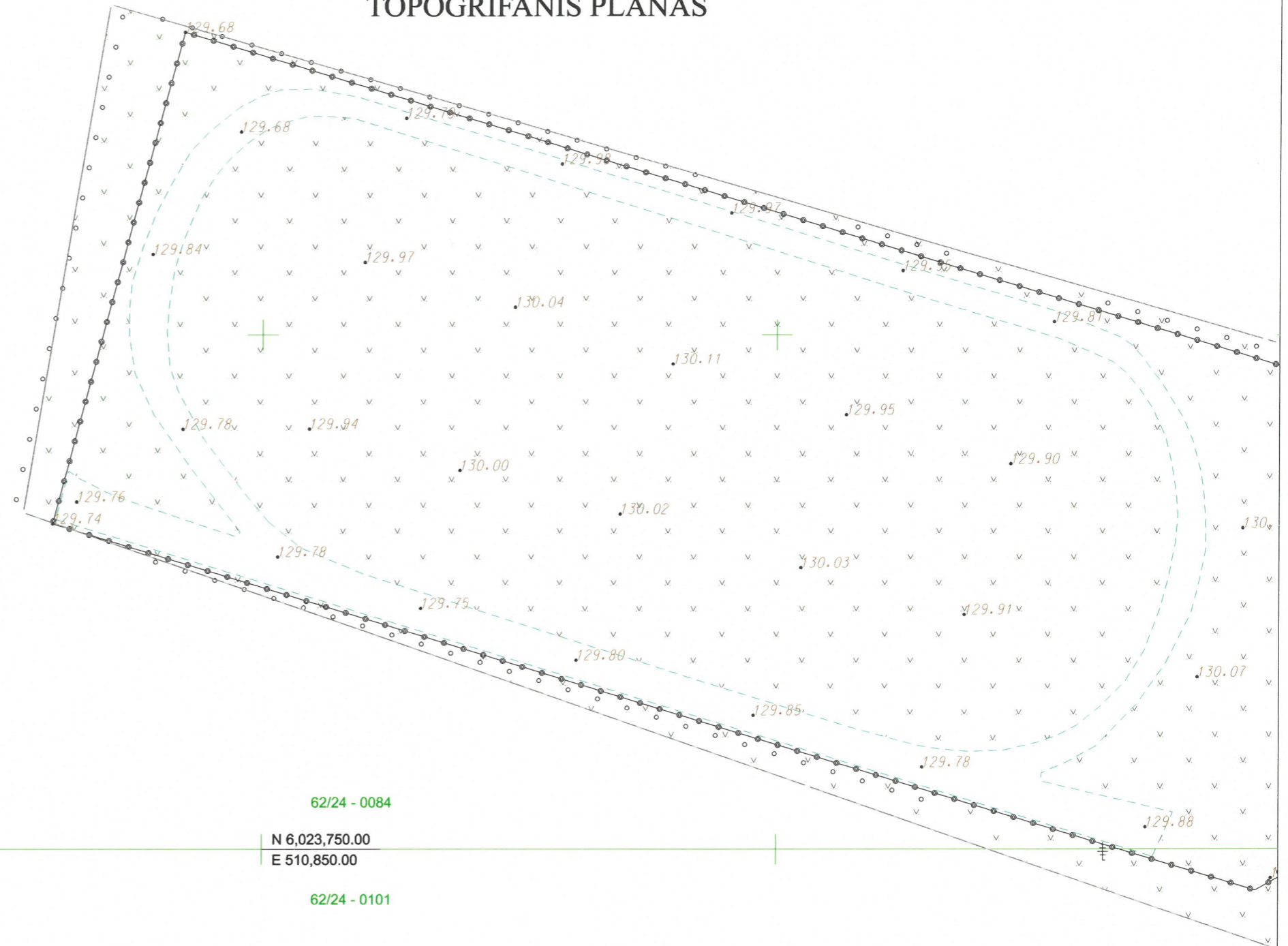


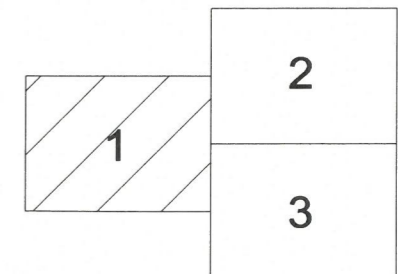
# TOPOGRIFANIS PLANAS



62/24 - 0084

N 6,023,750.00  
E 510,850.00

62/24 - 0101



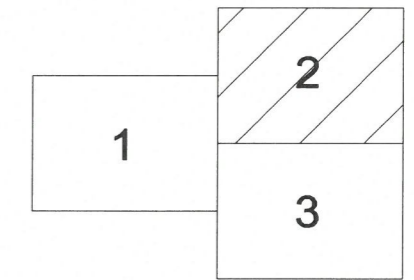
Topografinės nuotraukos plotas - 2,46ha

<b>R.JOGMINO ĮMONĖ</b> Licencija Nr.233TK-689, išduota 2005-01-12		Mokyklos g. 5, Alovė, Alytaus r.sav.					
		TOPOGRAFINIS PLANAS M 1:500					
Koordinacijų sistema LKS-94			Aukščių sistema: LAS07				
Kvalifikacijos paž.Nr.	Pareigos	Vardas ir Pavardė	Parasas	Data	Numeris topografinėje informacinėje sistemoje:	Lapas	Lapų
1GKV-1608	Geodezininkas	Eugenijus Jogminas	<i>[Signature]</i>	2024.04		1	3

62/24 - 0084

62/24 - 0085

N 6,023,850.00  
E 511,000.00



	Lapas	Lapı	
	2	3	



