



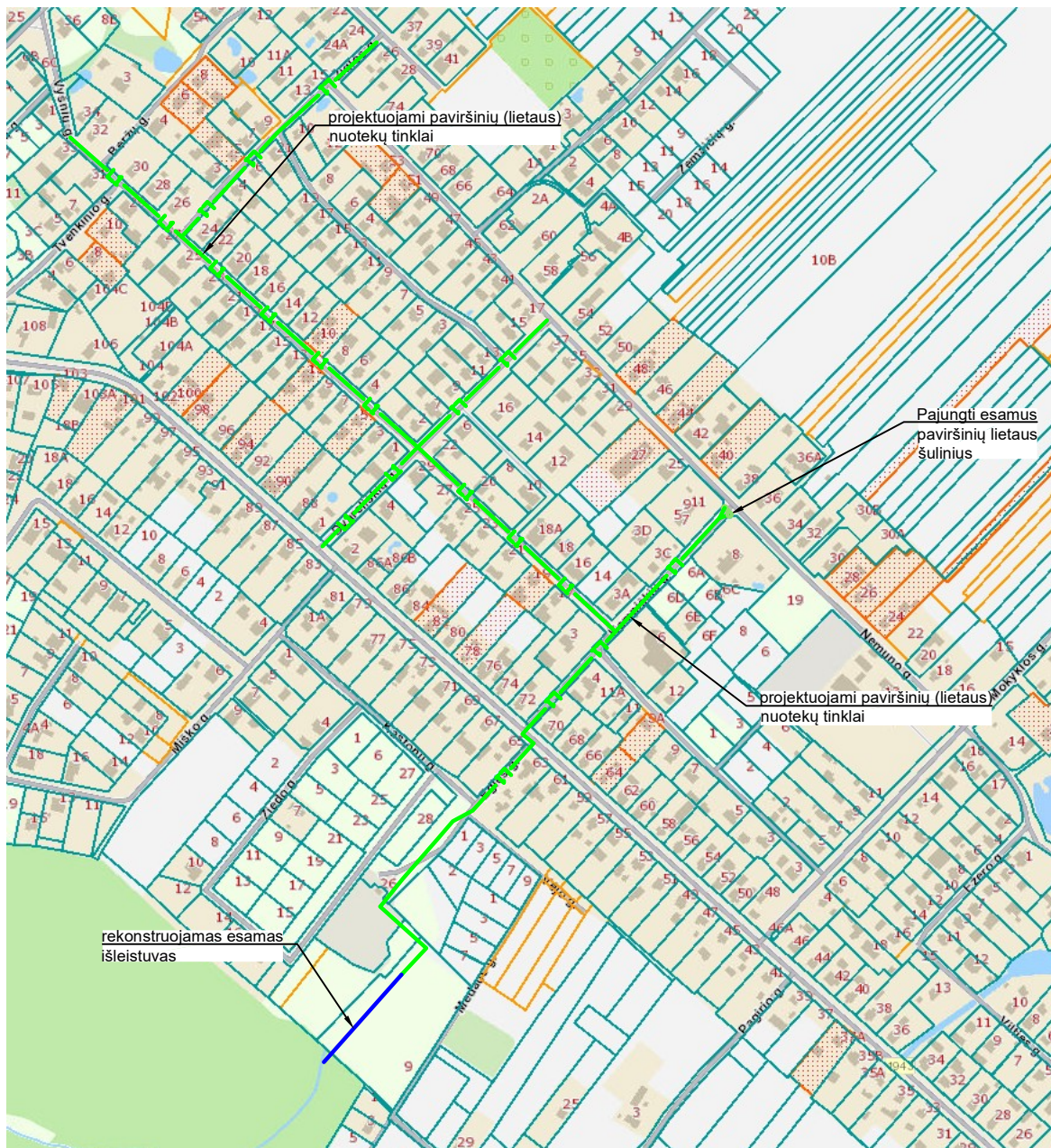


Paviršinių (lietaus) nuotekų tinklų plėtra ir rekonstrukcija Eglės g., Žiglos g., Vyšnių g., Dvareliškių g., Kampiškių g., Šlienavos k., Samylų sen., Kauno r. sav. plėtra (**preliminari schema**)

Eil. Nr.	SUTARTINIAI ŽYMĖJIMAI	
	Žymuo	Aprašymas
1.		Sklypo ribos
2.		Projektuojamas L tinklas
3.		Rekonstruojamas esamas išleistuvas
4.		Esamas lietaus tinklas
5.		



Pastabos:

1. Ši schema yra tik informacinio pobūdžio, paslaugų Tiekėjas/Rangovas privalo įsivertinti visas rizikas (vamzdynų ilgus, diametrus, jų gylius, darbų technologiją ir kt.) teikdamas pasiūlymą;
3. Tiesiant tinklus privačioje ir/ar valstybinėje žemėje suformuoti ir įregistruoti tinklų servitutus. Sprendiniai neturi pažeisti trečiųjų šalių interesų. Tuo atveju, jei sprendiniai gali įtakoti ar įtakoja trečiųjų asmenų interesus, gauti visus būtinus suinteresuotų asmenų sutikimus tokiems sprendimams įgyvendinti;
4. Vadovaujantis Lietuvos Respublikos specialiuųjų žemės naudojimo sąlygų įstatymo 8 straipsniu, įregistruoti VĮ Registrų centre naujai nustatytas ir (ar) pasikeitusias (panaikintas) specialiąsias žemės naudojimo sąlygas;
5. Atnaujinti esamų/rekonstruojamų tinklų šulinių korteles.