
Įmonės kodas
Tel.
El. paštas:
Internetė:

Objektas: Palemono g., Kaunas

TOPOGRAFINIO PLANO SUDARYMO ATASKAITA

Plano tipas: TOPOGRAFINIS PLANAS – PILNAS TURINYS

Žymuo: –

TIIS Nr. 20240131-005753

direktoriui


GEODEZINIŲ DARBŲ UŽSAKYMAS

2023-09-27

Elektrėnai

Bendra informacija	
Objekto pavadinimas	–
Adresas	Palemono g., Kaunas
Plano tipas	Topografinis planas – pilnas turinys
Reikalavimai topografiniam planui	
Išmatuotų topografinių objektų padėties vidutinė kvadratinė paklaida su 95% tikimybe	Horizontalios tvirtų kontūrų – 10 cm; Vertikalios kietų paviršių – 10 cm; Vertikalios kitų paviršių - 20 cm.
Objektai, kurie turi būti išmatuoti didesniu tikslumu	–
Teritorija	
Statybos projekto numeris informacinėje sistemoje "Infostatyba"	
Reikalavimai inžinerinio tinklo planui	
Vamzdžių medžiaga, išorinis/vidinis skersmuo, izoliacijos storis	–
Slėgis	–
Profiliai	Nereikalingi
Kita informacija	-

1. Geodezinių matavimų data ir laikas: 2023-09-29; 2023-09-30, 09:00–16:00;
2. Geodezinių matavimų vykdytojo įmonė: _____, _____ . Įmonės kodas _____ . Tel. + _____ . El. paštas: _____ Internetė: _____
3. Geodezinių matavimų vykdytojai ir jų atlikti darbai:
 - 3.1. geodezininkas Ignas Venslovas – geodeziniai matavimai ir išmatuotų topografinių objektų erdvinių duomenų rinkinio parengimas;
 Panaudoti valstybiniai ir/arba savivaldybės teritorijos geodezinio pagrindo punktai (pavadinimai, jų koordinatės ir aukščiai): –.
4. Įrengtas topografinio plano geodezinis pagrindas: laikini taškai Nr. 1-3:
 - 4.1. 6087314.28; 504568.02, 69.32, 1 šul. dangtis
 - 4.2. 6087185.83; 504028.63, 69.69, 2 šul. dangtis
 - 4.3. 6086885.54; 504233.52, 71.40, 3 šul. dangtis
 - 4.4. geodezinio pagrindo taškų Nr. 1–3 padėtis nustatyta GPNS metodu. Matuota GPS imtuvu „Altus Nr-3“ 3-jose LitPos RTKNet prisijungimo sesijose, vienoje sesijoje atliekant mažiausiai 3 matavimus. Galutinės geodezinio pagrindo taškų padėties koordinatės apskaičiuotos taikant svorinio vidurkio formulę;
 - 4.5. Geodezinio pagrindo taško Nr. 1 padėtis matuota elektroniniu tacheometru „Nikon NPL-522“, naudojant kabantį (ištęstą, uždara) geodezinį ėjimą nuo topografinio pagrindo taškų Nr. 2, 3;
5. Pasiektas geodezinių matavimų tikslumas (apskaičiuotas blogiausioje padėtyje esančio taško tikslumas):
 - 5.1. horizontalios padėties – 4 cm;
 - 5.2. vertikalios padėties – 4 cm.
6. Topografinio plano užsakovo nustatytas matavimų tikslumas:
 - 6.1. horizontalios padėties tvirtų kontūrų – 10 cm;
 - 6.2. vertikalios padėties kietų paviršių – 10 cm;
 - 6.3. vertikalios padėties kitų paviršių – 20 cm.
7. Užsakovo nurodyti objektai, kurie buvo išmatuoti didesniu tikslumu, nei jo nustatytas topografinio plano tikslumas: –.
8. Topografinis planas parengtas projektavimo procedūroms užbaigti.

				Aiškinamasis raštas		
Kv. paž. Nr.	Vardas ir pavardė	Parašas	Data	Palemono g., Kaunas	Lapas	Lapų
			2024-01-31			1

Dokumentą elektroniniu parašu pasirašė _____
 Data: 2024-01-31 15:16:27

TIIS paslaugos

"Topografinių ir inžinerinių tinklų planų erdvinį duomenų teikimas derinti ir tvarkyti" ataskaita

Sugeneruota: 2024-02-02 08:36

Paslaugos gavėjo informacija

Vardas ir pavardė:

GKP:

Paslaugos užsakymo informacija

Numeris: TIIS1-20240131-005753

Paslaugos nuoroda: <https://tiiis.planuojustatau.lt/portal/orders/TIIS1-20240131-005753>

Pavadinimas: Palemono g., Kaunas

Adresas: Palemono g., Kaunas

Prašymo teritorija: 24.96 ha

Pateikto plano tipas: Topografinis planas – pilnas turinys

Rezervuoti šulinių numeriai: Ne

Paslaugos gavėjo komentaras:

Paslaugos gavėjo įkeltas dokumentas: Uzsakymas_pasirašytas.pdf, Aiskinamasis-s0131.pdf, Palemono_Kaunas.pdf

Paslaugos būseną: Prašymas ir erdviniai duomenys priimti

Pateiktą planą ir plano ED suderino

EDT organizacija: Kauno miesto savivaldybės administracija (330)

Priimtas sprendimas: Erdviniai duomenys priimti

Administracinį sprendimą priėmusio asmens vardas ir pavardė:

Pateiktas tikrinti EDR: Palemono_Kaunas.dwg

Pridėti dokumentai: Uzsakymas_pasirašytas.pdf, Aiskinamasis-s0131.pdf, Palemono_Kaunas.p

Veiksmų ir organizacijos priimtų sprendimų išsklotinė

2024-01-31 15:54:56 Gauta užduotis "Priimti ED (TOPO)"

2024-02-02 08:31:37 Erdviniai duomenys priimti

ED pateikti susipažinti

Organizacija: (80)

Organizacijos grupė: . Kauno regionas, dujotiekio duomenys

Gautas EDR: Palemono_Kaunas.dwg

ED pateikti susipažinti

Organizacija: (80)
Organizacijos grupė: . Elektros duomenys (81)
Gautas EDR: Palemono_Kaunas.dwg

ED pateikti susipažinti

Organizacija: AB „LTG Infra“ (400)
Organizacijos grupė: AB „LTG Infra“. Kauno regionas. Elektrotechnikos grupė. (405)
Gautas EDR: Palemono_Kaunas.dwg

ED pateikti susipažinti

Organizacija: AB „LTG Infra“ (400)
Organizacijos grupė: AB „LTG Infra“. Kauno regionas. Automatikos grupė. (407)
Gautas EDR: Palemono_Kaunas.dwg

ED pateikti susipažinti

Organizacija: (104)
Gautas EDR: Palemono_Kaunas.dwg

ED pateikti susipažinti

Organizacija: AB „LTG Infra“ (400)
Organizacijos grupė: AB „LTG Infra“. Kauno regionas. Pastatų priežiūros grupė. (408)
Gautas EDR: Palemono_Kaunas.dwg

ED pateikti susipažinti

Organizacija: (274)
Gautas EDR: Palemono_Kaunas.dwg

ED pateikti susipažinti

Organizacija: (208)
Gautas EDR: Palemono_Kaunas.dwg

ED pateikti susipažinti

Organizacija: (86)
Organizacijos grupė: . Kauno regionas, ryšių tinklo duomenys (423)

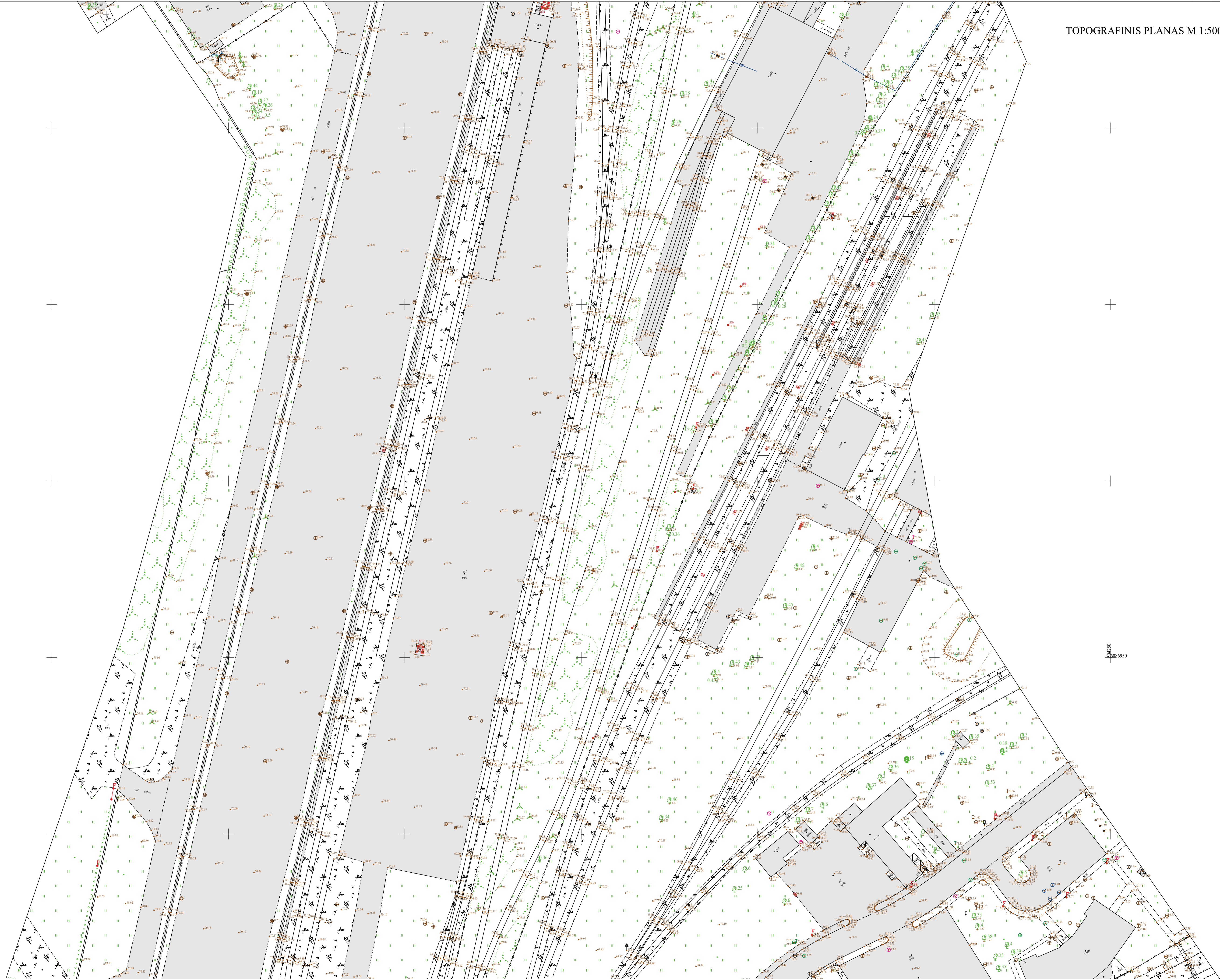
Gautas EDR: Palemono_Kaunas.dwg

ED pateikti susipažinti

Organizacija: UAB „Kauno vandenys“ (302)

Gautas EDR: Palemono_Kaunas.dwg

TOPOGRAFINIS PLANAS M 1:500



TOPOGRAFINIS PLANAS M 1:500


TIISI-20240131-005753

Objektas		Palemono g., Kaunas						
Plano tipas		Topografinis planas - pilnas turinys						
		Pagrindinis objektu padėties tikslumas, cm						
		horizontalaus padėties: 4			vertikalios padėties: 4			
Kv. paž. Nr.	Vardas ir pavardė	Paršas	Data	Mastelis	Koordinacių sistema	Atskėčių sistema	Lapas	Lapų
			2024-01	1:500	LKS 94	LA507	2	4
Užsakovas				Rangovas				



TOPOGRAFINIS PLANAS M 1:500
 TIISI-20240131-005753

Objektas		Palmemo g. Kammas		Pagrindinis objektų padėties tikslumas, cm			
Plano tipas		Topografinis planas - pilnas turinys		horizontalaus padėties: 4			
				vertikalios padėties: 4			
Kv. paž. Nr.	Vardas ir pavardė	Pasiras	Data	Mastelis	Koordinacių sistema	Aukščių sistema	Lapas
			2024-01	1:500	LKS 94	LAS07	3 4
Užsakovas				Rangovas			



TOPOGRAFINIS PLANAS M 1:500

TIISI1-20240131-005753

Objektas		Palemono g., Kaunas						
Plano tipas		Topografinis planas - pilnas turinys						
		Pagrindinis objektų padėties tikslumas, cm						
		horizontalios padėties: 4		vertikalios padėties: 4				
Kv. paž. Nr.	Vardas ir pavardė	Parašas	Data	Mastelis	Koordinacių sistema	Aukščių sistema	Lapas	Lapų
			2024-01	1:500	LKS 94	LAS07	4	4
Užsakovas	-			Rangovas	-			